




FORMATO N° 15																																			
ACTA DE APERTURA DE SOBRES, EVALUACIÓN DE LAS OFERTAS Y CALIFICACIÓN: BIENES (PARA PROCEDIMIENTOS CUYA PRESENTACIÓN DE OFERTAS SE REALIZA EN ACTO PRIVADO)																																			
1	NÚMERO DE ACTA		'01-2023-INIA - COMITE / AS-SM-16-2023-INIA 1																																
2	SOBRE LA INFORMACIÓN GENERAL En, la Molina, a los 04 días del mes de mayo del año 2023, a las 11:30 horas, se reunieron los integrantes del Comité de Selección designados, encargado de la preparación, conducción y realización del procedimiento de selección de la AS-SM-16-2023-INIA 1 , a fin de efectuar la APERTURA DE SOBRES, ADMISIÓN, EVALUACIÓN DE LAS OFERTAS presentadas y CALIFICACIÓN de la oferta correspondiente según orden de prelación.																																		
3	SOBRE EL QUORUM Y LOS MIEMBROS PARTICIPANTES DE LA SESIÓN El quorum necesario que exige la normativa de contrataciones del Estado se logró con la presencia de los siguientes miembros: <table border="1"> <tr> <td rowspan="2">Presidente</td> <td rowspan="2">LOBATO GÁLVEZ, ROISER HONORIO</td> <td>Titular</td> <td></td> <td rowspan="2">Dependencia:</td> <td rowspan="2">USUARIA</td> </tr> <tr> <td>Suplente</td> <td>X</td> </tr> <tr> <td rowspan="2">Primer Miembro</td> <td rowspan="2">SALAZAR HINOSTROZA, EVELIN JUDITH</td> <td>Titular</td> <td>X</td> <td rowspan="2">Dependencia:</td> <td rowspan="2">USUARIA</td> </tr> <tr> <td>Suplente</td> <td></td> </tr> <tr> <td rowspan="2">Segundo Miembro</td> <td rowspan="2">ZEVALLOS HUAROTTO, JOHN ROBERTH</td> <td>Titular</td> <td>X</td> <td rowspan="2">Dependencia:</td> <td rowspan="2">OEC</td> </tr> <tr> <td>Suplente</td> <td></td> </tr> </table>					Presidente	LOBATO GÁLVEZ, ROISER HONORIO	Titular		Dependencia:	USUARIA	Suplente	X	Primer Miembro	SALAZAR HINOSTROZA, EVELIN JUDITH	Titular	X	Dependencia:	USUARIA	Suplente		Segundo Miembro	ZEVALLOS HUAROTTO, JOHN ROBERTH	Titular	X	Dependencia:	OEC	Suplente							
Presidente	LOBATO GÁLVEZ, ROISER HONORIO	Titular		Dependencia:	USUARIA																														
		Suplente	X																																
Primer Miembro	SALAZAR HINOSTROZA, EVELIN JUDITH	Titular	X	Dependencia:	USUARIA																														
		Suplente																																	
Segundo Miembro	ZEVALLOS HUAROTTO, JOHN ROBERTH	Titular	X	Dependencia:	OEC																														
		Suplente																																	
4	DETALLE DE LOS PARTICIPANTES De acuerdo con el cronograma establecido, se registraron a través del SEACE como participantes los siguientes proveedores: <table border="1"> <thead> <tr> <th>N°</th> <th>Nombre o razón social del participante</th> <th>RUC</th> </tr> </thead> <tbody> <tr><td>1</td><td>REPRODATA S.A.C. - DATACONT S.A.C.</td><td>20100340438</td></tr> <tr><td>2</td><td>GEODESIA Y TOPOGRAFÍA S.A.C.</td><td>20524743532</td></tr> <tr><td>3</td><td>BIENES DE HUMBERTO VÁSQUEZ S.A</td><td>20374019865</td></tr> <tr><td>4</td><td>COSOLA GROUP S.A.C.</td><td>20600722299</td></tr> <tr><td>5</td><td>GUEVARA SAMANAMUD JULIO MICHAEL</td><td>10416420501</td></tr> <tr><td>6</td><td>DATACONT S.A.C.</td><td>20100131359</td></tr> <tr><td>7</td><td>UAV DEL PERU S.A.C. - UAV S.A.C.</td><td>20600229363</td></tr> <tr><td>8</td><td>MORGILLO S.A.C.</td><td>20601308321</td></tr> <tr><td>9</td><td>ROMAC SOLUTIONS E.I.R.L.</td><td>20609568446</td></tr> </tbody> </table>					N°	Nombre o razón social del participante	RUC	1	REPRODATA S.A.C. - DATACONT S.A.C.	20100340438	2	GEODESIA Y TOPOGRAFÍA S.A.C.	20524743532	3	BIENES DE HUMBERTO VÁSQUEZ S.A	20374019865	4	COSOLA GROUP S.A.C.	20600722299	5	GUEVARA SAMANAMUD JULIO MICHAEL	10416420501	6	DATACONT S.A.C.	20100131359	7	UAV DEL PERU S.A.C. - UAV S.A.C.	20600229363	8	MORGILLO S.A.C.	20601308321	9	ROMAC SOLUTIONS E.I.R.L.	20609568446
N°	Nombre o razón social del participante	RUC																																	
1	REPRODATA S.A.C. - DATACONT S.A.C.	20100340438																																	
2	GEODESIA Y TOPOGRAFÍA S.A.C.	20524743532																																	
3	BIENES DE HUMBERTO VÁSQUEZ S.A	20374019865																																	
4	COSOLA GROUP S.A.C.	20600722299																																	
5	GUEVARA SAMANAMUD JULIO MICHAEL	10416420501																																	
6	DATACONT S.A.C.	20100131359																																	
7	UAV DEL PERU S.A.C. - UAV S.A.C.	20600229363																																	
8	MORGILLO S.A.C.	20601308321																																	
9	ROMAC SOLUTIONS E.I.R.L.	20609568446																																	
5	DETALLE DE LOS POSTORES En el día y horario señalado en las bases, los siguientes postores presentaron de forma electronica sus ofertas en sobre cerrado: <table border="1"> <thead> <tr> <th>N°</th> <th>Nombre o razón social del postor</th> <th>Fecha de presentación</th> <th>Hora de presentación</th> </tr> </thead> <tbody> <tr><td>1</td><td>REPRODATA S.A.C. - DATACONT S.A.C.</td><td>03/05/2023</td><td>18:03:16</td></tr> <tr><td>2</td><td>GEODESIA Y TOPOGRAFÍA S.A.C.</td><td>03/05/2023</td><td>18:21:01</td></tr> <tr><td>3</td><td>BIENES DE HUMBERTO VÁSQUEZ S.A</td><td>03/05/2023</td><td>19:51:15</td></tr> <tr><td>4</td><td>COSOLA GROUP S.A.C.</td><td>03/05/2023</td><td>23:44:49</td></tr> </tbody> </table>					N°	Nombre o razón social del postor	Fecha de presentación	Hora de presentación	1	REPRODATA S.A.C. - DATACONT S.A.C.	03/05/2023	18:03:16	2	GEODESIA Y TOPOGRAFÍA S.A.C.	03/05/2023	18:21:01	3	BIENES DE HUMBERTO VÁSQUEZ S.A	03/05/2023	19:51:15	4	COSOLA GROUP S.A.C.	03/05/2023	23:44:49										
N°	Nombre o razón social del postor	Fecha de presentación	Hora de presentación																																
1	REPRODATA S.A.C. - DATACONT S.A.C.	03/05/2023	18:03:16																																
2	GEODESIA Y TOPOGRAFÍA S.A.C.	03/05/2023	18:21:01																																
3	BIENES DE HUMBERTO VÁSQUEZ S.A	03/05/2023	19:51:15																																
4	COSOLA GROUP S.A.C.	03/05/2023	23:44:49																																
6	Acto seguido, se procede con la apertura de los sobres que contienen las ofertas de los mencionados postores, y con la revisión de las mismas a fin de verificar la presentación de los documentos requeridos en las bases.																																		
7	DETALLE DE LAS OFERTAS QUE NO FUERON ADMITIDAS De acuerdo con la revisión efectuada, las siguientes ofertas no se admiten, por lo que no se les aplicará los factores de evaluación: <table border="1"> <thead> <tr> <th>N°</th> <th>Nombre o razón social del postor</th> <th>Consignar las razones para su no admisión</th> </tr> </thead> <tbody> <tr><td>1</td><td></td><td></td></tr> <tr><td>2</td><td></td><td></td></tr> </tbody> </table>					N°	Nombre o razón social del postor	Consignar las razones para su no admisión	1			2																							
N°	Nombre o razón social del postor	Consignar las razones para su no admisión																																	
1																																			
2																																			
8	DETALLE DE LAS OFERTAS ADMITIDAS Y QUE PASAN A EVALUACIÓN Las siguientes ofertas fueron corroboradas y son admitidas. Asimismo, verifica la presentación de los documentos requeridos por lo que se procederá con su evaluación (FACTOR DE EVALUACION PRECIO): <table border="1"> <thead> <tr> <th>N°</th> <th>Nombre o razón social del postor</th> <th>MONTO DE LA OFERTA</th> </tr> </thead> <tbody> <tr><td>1</td><td>REPRODATA S.A.C. - DATACONT S.A.C.</td><td>S/264,624.66</td></tr> <tr><td>2</td><td>GEODESIA Y TOPOGRAFÍA S.A.C.</td><td>S/245,600.00</td></tr> <tr><td>3</td><td>BIENES DE HUMBERTO VÁSQUEZ S.A</td><td>S/265,440.00</td></tr> <tr><td>4</td><td>COSOLA GROUP S.A.C.</td><td>S/239,538.12</td></tr> </tbody> </table>					N°	Nombre o razón social del postor	MONTO DE LA OFERTA	1	REPRODATA S.A.C. - DATACONT S.A.C.	S/264,624.66	2	GEODESIA Y TOPOGRAFÍA S.A.C.	S/245,600.00	3	BIENES DE HUMBERTO VÁSQUEZ S.A	S/265,440.00	4	COSOLA GROUP S.A.C.	S/239,538.12															
N°	Nombre o razón social del postor	MONTO DE LA OFERTA																																	
1	REPRODATA S.A.C. - DATACONT S.A.C.	S/264,624.66																																	
2	GEODESIA Y TOPOGRAFÍA S.A.C.	S/245,600.00																																	
3	BIENES DE HUMBERTO VÁSQUEZ S.A	S/265,440.00																																	
4	COSOLA GROUP S.A.C.	S/239,538.12																																	
9	EVALUACIÓN DE LAS OFERTAS DETALLE DE LA EVALUACIÓN DE LAS OFERTAS EN CONCORDANCIA CON LOS FACTORES DE EVALUACIÓN ESTABLECIDOS EN LAS BASES DEL PROCEDIMIENTO DE SELECCIÓN La evaluación de las ofertas se detalla en el cuadro de Evaluación de Ofertas.																																		
10	RESULTADOS DE LA EVALUACIÓN De acuerdo a la evaluación realizada, y conforme con lo establecido en las bases integradas y determinando el orden de prelación según el Anexo 1 Nota.- En caso de empate consignar la aplicación del criterio de desempate adoptado para establecer el orden de prelación.																																		

11	CALIFICACIÓN				
	Luego de culminada la evaluación, el comité de selección determinó si el postor que obtuvo el primer y segundo lugar según el orden de prelación cumple con los requisitos de calificación detallados en las bases:				
	11.1	NOMBRE O RAZON SOCIAL DEL POSTOR N° 1		BIENES DE HUMBERTO VÁSQUEZ S.A	
		REQUISITOS DE CALIFICACIÓN		CUMPLE	NO CUMPLE
		B	EXPERIENCIA DEL POSTOR EN LA ESPECIALIDAD	CUMPLE	
		C	CAPACIDAD TÉCNICA Y PROFESIONAL	CUMPLE	
			C.1 EXPERIENCIA DEL PERSONAL CLAVE		
	RESULTADO DE LA CALIFICACIÓN		CUMPLE		
	11.2	NOMBRE O RAZON SOCIAL DEL POSTOR N° 2		REPRODATA S.A.C. - DATACONT S.A.C.	
		REQUISITOS DE CALIFICACIÓN		CUMPLE	NO CUMPLE
B		EXPERIENCIA DEL POSTOR EN LA ESPECIALIDAD	CUMPLE		
C		CAPACIDAD TÉCNICA Y PROFESIONAL	CUMPLE		
		C.1 EXPERIENCIA DEL PERSONAL CLAVE			
RESULTADO DE LA CALIFICACIÓN		CUMPLE			
RESULTADOS DE LA CALIFICACIÓN					
De acuerdo a la calificación realizada, el siguiente postor que obtuvo el Primer lugar en orden de prelación, cumple los requisitos de calificación establecidos en las bases:					
N° NOMBRE O RAZÓN SOCIAL DEL POSTOR GANADOR					
1 BIENES DE HUMBERTO VÁSQUEZ S.A					
13	DE SER EL CASO INCLUIR:				
	Asimismo, los siguientes postores fueron descalificados por no cumplir los requisitos de calificación especificados en las bases:				
	N°	NOMBRE O RAZÓN SOCIAL DEL POSTOR	CONSIGNAR LAS RAZONES DE SU DESCALIFICACIÓN		
	1				
	2				
3					
ACUERDO ADOPTADO					
14	Los integrantes del comité de selección, por UNANIMIDAD, dan por aprobados los resultados de la evaluación de las ofertas y calificación, de acuerdo con el análisis efectuado y los cuadros de Evaluación de Ofertas y Calificación adjuntos que forman parte del Acta.				
7	  				
	LOBATO GÁLVEZ, ROISER HONORIO SALAZAR HINOSTROZA, EVELIN JUDITH ZEVALLOS HUAROTTO, JOHN ROBERTH				
	NOMBRES Y FIRMAS DE LOS INTEGRANTES DEL COMITÉ DE SELECCIÓN O DEL ÓRGANO ENCARGADO DE LAS CONTRATACIONES				



ANEXO 1 - ADMISION DE LAS OFERTAS
ADJUDICACIÓN SIMPLIFICADA AS N° 016-2023-INIA
PROCEDIMIENTO ELECTRÓNICO - PRIMERA CONVOCATORIA
ADQUISICIÓN DE CUATRO (04) RADAR LIDAR PARA EL PI 2449640

CARACTERÍSTICAS TÉCNICAS	DESCRIPCIÓN DEL BIEN	REPRODATA S.A.C. - DATACONT S.A.C.	GEODESIA Y TOPOGRAFIA S.A.C.	BIENES DE HUMBERTO VÁSQUEZ S.A	COSOLA GROUP S.A.C.
		RUC: 20100340438 S/ 264,624.66	RUC: 20524743532 S/ 245,600.00	RUC: 20374019865 S/ 265,440.00	RUC: 20500722299 S/ 239,538.12
Precisión mínima	± 0 - 3 cm	Cumple	Cumple	Cumple	Cumple
Condiciones de precisión mínima	Sin puntos de control, a 50 m de altitud de vuelo AGL Montaje	Cumple	Cumple	Cumple	Cumple
Montaje	Adaptable y/o compatible con dron industrial	Cumple	Cumple	Cumple	Cumple
Almacenamiento de datos mínimo	128 GB a 256 GB	Cumple	Cumple	Cumple	Cumple
Densidad de puntos en la configuración del UAV	570 pts/m² a 50 m AGL 250 pts/m² a 100 m AGL	Cumple	Cumple	Cumple	Cumple
Velocidad de 5 m/s (18 km/h) mínimo					
Superficie cubierta mínimo	2 km² de superficie mediante un vuelo de 30 minutos con un UAV	Cumple	Cumple	Cumple	Cumple
Operación mínima	Adquisición con un solo toque o control remoto a través de una empresa de controladores	Cumple	Cumple	Cumple	Cumple
Caja de transporte	Si	Cumple	Cumple	Cumple	Cumple
Escáner láser					
Clase de láser mínimo	Clase 1 (de acuerdo con IEC 60825-1:2014)	Cumple	Cumple	Cumple	Cumple
Alcance mínimo, reflectividad > 80%	100 m	Cumple	Cumple	Cumple	Cumple
Rango mínimo, reflectividad > 10%	100 m	Cumple	Cumple	Cumple	Cumple
Numero de haces mínimo	16	Cumple	Cumple	Cumple	Cumple
Rendimientos máximos admitidos	Hasta 3	Cumple	Cumple	Cumple	Cumple
Exactitud mínima	20 mm @ 20 m 30 mm @ 100 m	Cumple	Cumple	Cumple	Cumple
Campo de visión mínimo	70.4° (Horizontal) x 4.5° (Vertical)	Cumple	Cumple	Cumple	Cumple
Tasa de exploración mínima	240 000 pts/seg (primer o más fuerte retorno) 480 000 pts/seg (doble retorno o múltiple retorno)	Cumple	Cumple	Cumple	Cumple
Modos de escaneo mínimo	Patrón de escaneo repetitivo	Cumple	Cumple	Cumple	Cumple
Formato de datos mínimo	PTS, PTX, E57, LAS, JPEG, PLY, PCD, S3MD, PNTS	Cumple	Cumple	Cumple	Cumple
Sistema de posicionamiento y orientación					
Sistemas GNSS mínimo	GNSS de doble frecuencia GPS, GLONASS, BeiDou, Galileo, frecuencia de muestreo 5 Hz	Cumple	Cumple	Cumple	Cumple
Precisión de la posición mínimo (NO hay interrupción del GNSS)	0.010 m RMS horizontal, 0.020 m RMS vertical, 0.01 grados RMS de cabeceo/balaceo, 0.04 grados RMS de rumbo	Cumple	Cumple	Cumple	Cumple
Sistema de navegación Inercial					
Tasa de rotación mínima	5KHz - 20 KHz	Cumple	Cumple	Cumple	Cumple
Rango del acelerómetro mínimo	± 8 a 16 g	Cumple	Cumple	Cumple	Cumple
FOV Horizontal mínima	360°	Cumple	Cumple	Cumple	Cumple
FOV Vertical mínima	+15.0° a -15.0° (30°)	Cumple	Cumple	Cumple	Cumple
Resolución angular (vertical) mínima	2.0°	Cumple	Cumple	Cumple	Cumple
Resolución angular (horizontal) mínima	0.1° - 0.4°	Cumple	Cumple	Cumple	Cumple
Precisión de guiñada (RMS 1σ) mínimo	0.04°	Cumple	Cumple	Cumple	Cumple
Precisión de cabeceo/balaceo (RMS 1σ) mínimo	0.01 grados RMS cabeceo/balaceo	Cumple	Cumple	Cumple	Cumple
Sistema de imágenes					
Tipo de cámara mínimo	Cámara calibrada integrada	Cumple	Cumple	Cumple	Cumple
Tamaño del sensor máximo	1 pulgada	Cumple	Cumple	Cumple	Cumple
Píxeles efectivos mínimo	20 MP	Cumple	Cumple	Cumple	Cumple
Longitud focal mínimo	8.8 - 50 mm	Cumple	Cumple	Cumple	Cumple
Velocidad de obturación mínimo	1/2000 8 segundos y/o 1/4000 30 segundos y/o 1/8000 8 s	Cumple	Cumple	Cumple	Cumple
ISO mínimo	Foto: 100 - 3200 (Automático) y/o 100 - 25600; 100 - 12800 (Manual)	Cumple	Cumple	Cumple	Cumple
Rango de apertura mínimo	2.8 - 11 f/ps	Cumple	Cumple	Cumple	Cumple
Formato de foto	JPEG	Cumple	Cumple	Cumple	Cumple
Ambiental					
Temperatura de funcionamiento mínimo	-20°C a +50°C	Cumple	Cumple	Cumple	Cumple
Temperatura de almacenamiento mínimo	-20°C a +65°C	Cumple	Cumple	Cumple	Cumple
Clasificación IP mínimo	IP54 y/o IP64	Cumple	Cumple	Cumple	Cumple
Eléctrico					
Consumo de energía mínimo	30 W	Cumple	Cumple	Cumple	Cumple
Fuente de energía mínimo	Dependiendo de la batería del UAV	Cumple	Cumple	Cumple	Cumple
Otras especificaciones					
Software de procesamiento de datos obtenidos por cada equipo		Cumple	Cumple	Cumple	Cumple
Garantía mínima	12 meses	Cumple	Cumple	Cumple	Cumple



ANEXO 1 - ADMISION DE LAS OFERTAS
ADJUDICACIÓN SIMPLIFICADA AS N° 016-2023-INIA
PROCEDIMIENTO ELECTRÓNICO - PRIMERA CONVOCATORIA
ADQUISICIÓN DE CUATRO (04) RADAR LIDAR PARA EL PI 2449640

DOCUMENTOS PARA LA ADMISION DE LA OFERTA		REPRODATA S.A.C. - DATACONT S.A.C.	GEODESIA Y TOPOGRAFIA S.A.C.	BIENES DE HUMBERTO VÁSQUEZ S.A	COSOLA GROUP S.A.C.
a	Declaración jurada de datos del postor. (Anexo N° 1)	SI CUMPLE	SI CUMPLE	SI CUMPLE	SI CUMPLE
b	Documento que acredite la representación de quien suscribe la oferta. En caso de persona jurídica, copia del certificado de vigencia de poder del representante legal, apoderado o mandatario designado para tal efecto. En caso de persona natural, copia del documento nacional de identidad o documento análogo, o del certificado de vigencia de poder otorgado por persona natural, del apoderado o mandatario, según corresponda. En el caso de consorcios, este documento debe ser presentado por cada uno de los integrantes del consorcio que suscriba la promesa de consorcio, según corresponda.	SI CUMPLE	SI CUMPLE	SI CUMPLE	SI CUMPLE
c	Declaración jurada de acuerdo con el literal b) del artículo 52 del Reglamento (Anexo N° 2).	SI CUMPLE	SI CUMPLE	SI CUMPLE	SI CUMPLE
d	Declaración jurada de cumplimiento de las Especificaciones Técnicas contenidas en el numeral 3.1 del Capítulo III de la presente sección. (Anexo N° 3)	SI CUMPLE	SI CUMPLE	SI CUMPLE	SI CUMPLE
e	El postor debe presentar fichas técnicas, folletos, catálogos y/o documentación que evidencien que cumplen con las características técnicas del bien ofertado.	SI CUMPLE	SI CUMPLE	SI CUMPLE	SI CUMPLE
f	Declaración jurada de cumplimiento del mantenimiento preventivo, según lo estipulado en las especificaciones técnicas	NO APLICA	NO APLICA	NO APLICA	NO APLICA
g	Declaración jurada de responsabilidad del soporte técnico durante el periodo de garantía, según lo estipulado en las especificaciones técnicas	SI CUMPLE	SI CUMPLE	SI CUMPLE	SI CUMPLE
h	Declaración jurada de plazo de entrega. (Anexo N° 4)	SI CUMPLE	SI CUMPLE	SI CUMPLE	SI CUMPLE
i	Promesa de consorcio con firmas legalizadas, de ser el caso, en la que se consigne los integrantes, el representante común, el domicilio común y las obligaciones a las que se compromete cada uno de los integrantes del consorcio así como el porcentaje equivalente a dichas obligaciones. (Anexo N° 5)	SI CUMPLE	NO CORRESPONDE	NO CORRESPONDE	NO CORRESPONDE
j	El precio de la oferta en SOLES. Adjuntar obligatoriamente (Anexo N° 6)	SI CUMPLE	SI CUMPLE	SI CUMPLE	SI CUMPLE
RESULTADO		ADMITIDO	ADMITIDO	ADMITIDO	ADMITIDO



ANEXO N° 2 - EVALUACIÓN DE OFERTAS

ADJUDICACIÓN SIMPLIFICADA AS N° 016-2023-INIA
PROCEDIMIENTO ELECTRÓNICO - PRIMERA CONVOCATORIA

ADQUISICIÓN DE CUATRO (04) RADAR LIDAR PARA EL PI 2449640

FACTORES DE EVALUACION		REPRODATA S.A.C. - DATACONT S.A.C.	GEODESIA Y TOPOGRAFIA S.A.C.	BIENES DE HUMBERTO VÁSQUEZ S.A	COSOLA GROUP S.A.C.
REQUISITOS DE ADMISIBILIDAD	ADMITIDO / NO ADMITIDO	SI	SI	SI	SI
OFERTA ECONOMICA	►	SI. 264,624.66	SI. 245,600.00	SI. 265,440.00	SI. 239,538.12
TIEMPO DE ENTREGA DÍAS	30	30	30	30	30
FACTORES	PUNTAJE				
PRECIO	100	90.52	97.53	90.24	100.00
PUNTAJE TOTAL (1)	100	90.52	97.53	90.24	100.00
MYPE - DISCAPACITADOS	*	-	-	-	-
MYPE	5%			4.51	
PUNTAJE TOTAL (2)		90.52	97.53	94.75	100.00
ORDEN DE PRELACION	►	4°	2°	3°	1°

VALOR ESTIMADO:	SI. 239,538.12
Propuesta Económica de monto o precio más bajo .:	SI. 239,538.12

$$PI = \frac{Om \times PMP}{Oi}$$

i = Oferta
Pi = Puntaje de la oferta a evaluar
Oi = Precio i
Om = Precio de la oferta más baja
PMP = Puntaje máximo del precio

ANEXO N° 3 - CALIFICACIÓN DE OFERTAS
ADJUDICACIÓN SIMPLIFICADA AS N° 016-2023-INIA
PROCEDIMIENTO ELECTRÓNICO - PRIMERA CONVOCATORIA
ADQUISICIÓN DE CUATRO (04) RADAR LIDAR PARA EL PI 2449640

DOCUMENTOS PARA ACREDITAR LOS REQUISITOS DE CALIFICACION					POSTOR 5°	POSTOR 3°	POSTOR 4°	POSTOR 2°
					REPRODATA S.A.C. - DATACONT S.A.C.	GEODESIA Y TOPOGRAFIA S.A.C.	BIENES DE HUMBERTO VÁSQUEZ S.A	COSOLA GROUP S.A.C.
EXPERIENCIA DEL POSTOR EN LA ESPECIALIDAD								
<p>► Requisitos: El postor debe acreditar un monto facturado acumulado equivalente a S/. 718,614.36 por la venta de bienes iguales o similares al objeto de la convocatoria, durante los ocho (8) años anteriores a la fecha de la presentación de ofertas que se computarán desde la fecha de la conformidad o emisión del comprobante de pago, según corresponda. En caso de postores que declaren en el Anexo N°1 tener la condición de micro y pequeña empresa, se acredita una experiencia de S/. 99,884.53 (cincuenta y nueve mil ochocientos ochenta y cuatro con 53/100 soles) del monto estimado, por la venta de bienes iguales o similares al objeto de la convocatoria, durante los ocho (8) años anteriores a la fecha de la presentación de oferta que se computarán desde la fecha de la conformidad o emisión del comprobante de pago, según corresponda. En el caso de consorcios, todos los integrantes deben contar con la condición de micro y pequeña empresa. Se consideran bienes similares a los siguientes: equipos de radar LIDAR y/o sensores y/o teledetección aérea y/o fotogrametría y/o topografía y/o cámaras multispectrales y/o vehículos aéreos no tripulados y/o drones y/o similares. Según absolución de consultas y observaciones N° 1. Acreditación: La experiencia del postor en la especialidad se acreditará con copia simple de (i) contratos u órdenes de compra, y su respectiva conformidad o constancia de prestación; o (ii) comprobantes de pago cuya cancelación se acredite documental y fehacientemente, con voucher de depósito, nota de abono, reporte de estado de cuenta, cualquier otro documento emitido por Entidad del sistema financiero que acredite el abono o mediante cancelación en el mismo comprobante de pago correspondientes a un máximo de veinte (20) contrataciones.</p>					SI CUMPLE	SI CUMPLE	SI CUMPLE	SI CUMPLE
APACIDAD TÉCNICA Y PROFESIONAL								
EXPERIENCIA DEL PERSONAL CLAVE								
<p>► Requisitos: Un (01) año de experiencia, un profesional Ing. Aeronáutico o Ing. Agrícola o Ing. Geográfica o Ing. Mecánica. Ing. Electrónica o Ing. Mecatrónica o Ing. de Sistemas o Ing. Forestal o Ing. Ambiental o Tec. Geomático o Tec. Topografía o Tec. Fotogrametría, relacionado en equipos de radar lidar y/o sensores y/o teledetección aérea y/o fotogrametría y/o topografía y/o cámaras multispectrales y/o vehículos aéreos no tripulados y/o drones y/o similares. Acreditación: La experiencia del personal clave se acreditará con cualquiera de los siguientes documentos: (i) copia simple de contratos y su respectiva conformidad o (ii) constancias o (iii) certificados o (iv) cualquier otra documentación que, de manera fehaciente demuestre la experiencia del personal propuesto.</p>					SI CUMPLE	NO CUMPLE	SI CUMPLE	NO CUMPLE
RESULTADO					CALIFICADO	NO CALIFICA	CALIFICADO	NO CALIFICA