

BASES ESTÁNDAR DE ADJUDICACIÓN SIMPLIFICADA PARA LA CONTRATACIÓN DEL SERVICIO DE CONSULTORÍA DE OBRA

Aprobado mediante Directiva N° 001-2019-OSCE/CD



SUB DIRECCIÓN DE NORMATIVIDAD – DIRECCIÓN TÉCNICO NORMATIVA
ORGANISMO SUPERVISOR DE LAS CONTRATACIONES DEL ESTADO - OSCE

SIMBOLOGÍA UTILIZADA:

N°	Símbolo	Descripción
1	[ABC] / [.....]	La información solicitada dentro de los corchetes sombreados debe ser completada por la Entidad durante la elaboración de las bases.
2	[ABC] / [.....]	Es una indicación, o información que deberá ser completada por la Entidad con posterioridad al otorgamiento de la buena pro para el caso específico de la elaboración de la PROFORMA DEL CONTRATO; o por los proveedores, en el caso de los ANEXOS de la oferta.
3	<div>Importante</div> <ul style="list-style-type: none"> • Abc 	Se refiere a consideraciones importantes a tener en cuenta por el órgano encargado de las contrataciones o comité de selección, según corresponda y por los proveedores.
4	<div>Advertencia</div> <ul style="list-style-type: none"> • Abc 	Se refiere a advertencias a tener en cuenta por el órgano encargado de las contrataciones o comité de selección, según corresponda y por los proveedores.
5	<div>Importante para la Entidad</div> <ul style="list-style-type: none"> • Xyz 	Se refiere a consideraciones importantes a tener en cuenta por el órgano encargado de las contrataciones o comité de selección, según corresponda y deben ser eliminadas una vez culminada la elaboración de las bases.

CARACTERÍSTICAS DEL DOCUMENTO:

Las bases estándar deben ser elaboradas en formato WORD, y deben tener las siguientes características:

N°	Características	Parámetros
1	Márgenes	Superior : 2.5 cm Inferior: 2.5 cm Izquierda: 2.5 cm Derecha: 2.5 cm
2	Fuente	Arial
3	Estilo de Fuente	Normal: Para el contenido en general Cursiva: Para el encabezado y pie de página Para las Consideraciones importantes (Ítem 3 del cuadro anterior)
4	Color de Fuente	Automático: Para el contenido en general Azul : Para las Consideraciones importantes (Ítem 3 del cuadro anterior)
5	Tamaño de Letra	16 : Para las dos primeras hojas de las Secciones General y Específica 11 : Para el nombre de los Capítulos. 10 : Para el cuerpo del documento en general 9 : Para el encabezado y pie de página Para el contenido de los cuadros, pudiendo variar, según la necesidad 8 : Para las Notas al pie
6	Alineación	Justificada: Para el contenido en general y notas al pie. Centrada : Para la primera página, los títulos de las Secciones y nombres de los Capítulos)
7	Interlineado	Sencillo
8	Espaciado	Anterior : 0 Posterior : 0
9	Subrayado	Para los nombres de las Secciones y para resaltar o hacer hincapié en algún concepto

INSTRUCCIONES DE USO:

- Una vez registrada la información solicitada dentro de los corchetes sombreados en gris, el texto deberá quedar en letra tamaño 10, con estilo normal, sin formato de negrita y sin sombrear.
- La nota **IMPORTANTE** no puede ser modificada ni eliminada en la Sección General. En el caso de la Sección Específica debe seguirse la instrucción que se indica en dicha nota.

Elaboradas en enero de 2019

Modificadas en marzo, junio y diciembre 2019, julio 2020, julio y diciembre 2021, junio y octubre de 2022



BASES ESTÁNDAR DE ADJUDICACIÓN SIMPLIFICADA PARA LA CONTRATACIÓN DEL SERVICIO DE CONSULTORÍA DE OBRA¹

BASES INTEGRADAS

ADJUDICACIÓN SIMPLIFICADA N° 013-2023-CS/MDP

PRIMERA CONVOCATORIA

CONTRATACIÓN DEL SERVICIO DE CONSULTORÍA DE OBRA PARA LA ELABORACIÓN DE EXPEDIENTE TÉCNICO DEL PROYECTO: “MEJORAMIENTO DEL SERVICIO DE TRANSITABILIDAD DE LAS CALLES Y AVENIDAS COLINDANTES A LA PLAZA CÍVICA DE MARTÍN DE PANGOA DEL DISTRITO DE PANGOA – PROVINCIA DE SATIPO – DEPARTAMENTO DE JUNIN” - CON CUI N° 2466249.

¹ Estas Bases se utilizarán para la contratación del servicio de consultoría de obra. Para tal efecto, se deberá tener en cuenta la siguiente definición:

Consultoría de obra: Servicios profesionales altamente calificados consistente en la elaboración del expediente técnico de obras, en la supervisión de la elaboración del expediente técnico de obra o en la supervisión de obras.

DEBER DE COLABORACIÓN

La Entidad y todo proveedor que se someta a las presentes Bases, sea como participante, postor y/o contratista, deben conducir su actuación conforme a los principios previstos en la Ley de Contrataciones del Estado.

En este contexto, se encuentran obligados a prestar su colaboración al OSCE y a la Secretaría Técnica de la Comisión de Defensa de la Libre Competencia del INDECOPI, en todo momento según corresponda a sus competencias, a fin de comunicar presuntos casos de fraude, colusión y corrupción por parte de los funcionarios y servidores de la Entidad, así como los proveedores y demás actores que participan en el proceso de contratación.

De igual forma, deben poner en conocimiento del OSCE y a la Secretaría Técnica de la Comisión de Defensa de la Libre Competencia del INDECOPI los indicios de conductas anticompetitivas que se presenten durante el proceso de contratación, en los términos del Decreto Legislativo N° 1034, "Ley de Represión de Conductas Anticompetitivas", o norma que la sustituya, así como las demás normas de la materia.

La Entidad y todo proveedor que se someta a las presentes Bases, sea como participante, postor y/o contratista del proceso de contratación deben permitir al OSCE o a la Secretaría Técnica de la Comisión de Defensa de la Libre Competencia del INDECOPI el acceso a la información referida a las contrataciones del Estado que sea requerida, prestar testimonio o absolución de posiciones que se requieran, entre otras formas de colaboración.

SECCIÓN GENERAL

DISPOSICIONES COMUNES DEL PROCEDIMIENTO DE SELECCIÓN

(ESTA SECCIÓN NO DEBE SER MODIFICADA EN NINGÚN EXTREMO, BAJO SANCIÓN DE NULIDAD)

CAPÍTULO I ETAPAS DEL PROCEDIMIENTO DE SELECCIÓN

1.1. REFERENCIAS

Cuando en el presente documento se mencione la palabra Ley, se entiende que se está haciendo referencia a la Ley N° 30225, Ley de Contrataciones del Estado, y cuando se mencione la palabra Reglamento, se entiende que se está haciendo referencia al Reglamento de la Ley de Contrataciones del Estado aprobado por Decreto Supremo N° 344-2018-EF.

Las referidas normas incluyen sus respectivas modificaciones, de ser el caso.

1.2. CONVOCATORIA

Se realiza a través de su publicación en el SEACE de conformidad con lo señalado en el artículo 54 del Reglamento, en la fecha señalada en el calendario del procedimiento de selección, debiendo adjuntar las bases y resumen ejecutivo.

1.3. REGISTRO DE PARTICIPANTES

El registro de participantes se realiza conforme al artículo 55 del Reglamento. En el caso de un consorcio, basta que se registre uno (1) de sus integrantes.

Importante

- *Para registrarse como participante en un procedimiento de selección convocado por las Entidades del Estado Peruano, es necesario que los proveedores cuenten con inscripción vigente y estar habilitados ante el Registro Nacional de Proveedores (RNP) que administra el Organismo Supervisor de las Contrataciones del Estado (OSCE). Para obtener mayor información, se puede ingresar a la siguiente dirección electrónica: www.rnp.gob.pe.*
- *Los proveedores que deseen registrar su participación deben ingresar al SEACE utilizando su Certificado SEACE (usuario y contraseña). Asimismo, deben observar las instrucciones señaladas en el documento de orientación "Guía para el registro de participantes electrónico" publicado en <https://www2.seace.gob.pe/>.*
- *En caso los proveedores no cuenten con inscripción vigente en el RNP y/o se encuentren inhabilitados o suspendidos para ser participantes, postores y/o contratistas, el SEACE restringirá su registro, quedando a potestad de estos intentar nuevamente registrar su participación en el procedimiento de selección en cualquier otro momento, dentro del plazo establecido para dicha etapa, siempre que haya obtenido la vigencia de su inscripción o quedado sin efecto la sanción que le impuso el Tribunal de Contrataciones del Estado.*

1.4. FORMULACIÓN DE CONSULTAS Y OBSERVACIONES A LAS BASES

La formulación de consultas y observaciones a las bases se efectúa de conformidad con lo establecido en los numerales 72.1 y 72.2 del artículo 72 del Reglamento, así como el literal a) del artículo 89 del Reglamento.

Importante

No pueden formularse consultas ni observaciones respecto del contenido de una ficha de homologación aprobada. Las consultas y observaciones que se formulen sobre el particular, se tienen como no presentadas.

1.5. ABSOLUCIÓN DE CONSULTAS, OBSERVACIONES E INTEGRACIÓN DE BASES

La absolución de consultas, observaciones e integración de las bases se realizan conforme a las disposiciones previstas en el numeral 72.4 del artículo 72 y el literal a) del artículo 89 del Reglamento.

Importante

- *No se absolverán consultas y observaciones a las bases que se presenten en forma física.*
- *Cuando exista divergencia entre lo indicado en el pliego de absolución de consultas y observaciones y la integración de bases, prevalece lo absuelto en el referido pliego; sin perjuicio, del deslinde de responsabilidades correspondiente.*

1.6. FORMA DE PRESENTACIÓN DE OFERTAS

Las ofertas se presentan conforme lo establecido en el artículo 59 y en el artículo 90 del Reglamento.

Las declaraciones juradas, formatos o formularios previstos en las bases que conforman la oferta deben estar debidamente firmados por el postor (firma manuscrita o digital, según la Ley N° 27269, Ley de Firmas y Certificados Digitales²). Los demás documentos deben ser visados por el postor. En el caso de persona jurídica, por su representante legal, apoderado o mandatario designado para dicho fin y, en el caso de persona natural, por este o su apoderado. No se acepta el pegado de la imagen de una firma o visto. Las ofertas se presentan foliadas.

Importante

- *Los formularios electrónicos que se encuentran en el SEACE y que los proveedores deben llenar para presentar sus ofertas, tienen carácter de declaración jurada.*
- *En caso la información contenida en los documentos escaneados que conforman la oferta no coincida con lo declarado a través del SEACE, prevalece la información declarada en los documentos escaneados.*
- *No se tomará en cuenta las ofertas que se presenten en físico a la Entidad.*

1.7. PRESENTACIÓN Y APERTURA DE OFERTAS

El participante presentará su oferta de manera electrónica a través del SEACE, desde las 00:01 horas hasta las 23:59 horas del día establecido para el efecto en el cronograma del procedimiento; adjuntando el archivo digitalizado que contenga los documentos que conforman la oferta de acuerdo a lo requerido en las bases.

El participante debe verificar antes de su envío, bajo su responsabilidad, que el archivo pueda ser descargado y su contenido sea legible.

Importante

Los integrantes de un consorcio no pueden presentar ofertas individuales ni conformar más de un consorcio en un procedimiento de selección, o en un determinado ítem cuando se trate de procedimientos de selección según relación de ítems.

En la apertura electrónica de la oferta técnica, el órgano encargado de las contrataciones o el comité de selección, según corresponda, verifica la presentación de lo exigido en la sección específica de las bases de conformidad con el numeral 81.2 del artículo 81 del Reglamento y determina si las ofertas responden a las características y/o requisitos y condiciones de los

² Para mayor información sobre la normativa de firmas y certificados digitales ingresar a: <https://www.indecopi.gob.pe/web/firmas-digitales/firmar-y-certificados-digitales>

Términos de Referencia, detallados en la sección específica de las bases. De no cumplir con lo requerido, la oferta se considera no admitida.

1.8. CALIFICACIÓN Y EVALUACIÓN DE LAS OFERTAS

La calificación y evaluación de los postores se realiza conforme los requisitos de calificación y factores de evaluación que se indican en la sección específica de las bases.

La evaluación técnica y económica se realiza sobre la base de:

Oferta técnica : 100 puntos
Oferta económica : 100 puntos

1.8.1 CALIFICACIÓN DE LAS OFERTAS TÉCNICAS

La calificación de las ofertas técnicas se realiza conforme a lo establecido en el numeral 82.1 del artículo 82 del Reglamento.

1.8.2 EVALUACIÓN DE LAS OFERTAS TÉCNICAS

La evaluación de las ofertas técnicas se realiza conforme a lo establecido en los numerales 82.2 y 82.3 del artículo 82 del Reglamento.

1.8.3 APERTURA Y EVALUACIÓN DE OFERTAS ECONÓMICAS

El órgano encargado de las contrataciones o el comité de selección, según corresponda, evalúa las ofertas económicas y determina el puntaje total de las ofertas conforme a lo dispuesto en el artículo 83 del Reglamento así como los coeficientes de ponderación previstos en la sección específica de las bases.

Importante

En el caso de contratación de consultorías de obras a ser prestadas fuera de la provincia de Lima y Callao, cuyo valor referencial no supere los doscientos mil Soles (S/ 200,000.00), a solicitud del postor se asigna una bonificación equivalente al diez por ciento (10%) sobre el puntaje total obtenido por los postores con domicilio en la provincia donde prestará el servicio, o en las provincias colindantes, sean o no pertenecientes al mismo departamento o región. El domicilio es el consignado en la constancia de inscripción ante el RNP³. Lo mismo aplica en el caso de procedimientos de selección por relación de ítems, cuando algún ítem no supera el monto señalado anteriormente.

1.9. SUBSANACIÓN DE LAS OFERTAS

La subsanación de las ofertas se sujeta a lo establecido en el artículo 60 del Reglamento. El plazo que se otorgue para la subsanación no puede ser inferior a un (1) día hábil.

La solicitud de subsanación se realiza de manera electrónica a través del SEACE y será remitida al correo electrónico consignado por el postor al momento de realizar su inscripción en el RNP, siendo su responsabilidad el permanente seguimiento de las notificaciones a dicho correo. La notificación de la solicitud se entiende efectuada el día de su envío al correo electrónico.

La presentación de las subsanaciones se realiza a través del SEACE. No se tomará en cuenta la subsanación que se presente en físico a la Entidad.

1.10. OTORGAMIENTO DE LA BUENA PRO

³ La constancia de inscripción electrónica se visualizará en el portal web del Registro Nacional de Proveedores: www.rnp.gob.pe

La buena pro se otorga luego de la evaluación correspondiente según lo indicado en el numeral 1.8.3 de la presente sección.

Previo al otorgamiento de la buena pro, el órgano encargado de las contrataciones o el comité de selección, según corresponda, aplica lo dispuesto en el artículo 68 del Reglamento, sobre el rechazo de las ofertas, de ser el caso.

En el supuesto de que dos (2) o más ofertas empaten, el otorgamiento de la buena pro se efectúa siguiendo estrictamente el orden señalado en el numeral 91.2 del artículo 91 del Reglamento.

El desempate mediante sorteo se realiza de manera electrónica a través del SEACE.

Definida la oferta ganadora, el órgano encargado de las contrataciones o el comité de selección, según corresponda, otorga la buena pro, mediante su publicación en el SEACE, incluyendo el cuadro comparativo y las actas debidamente motivadas de los resultados de la admisión, no admisión, calificación, descalificación, evaluación, rechazo y el otorgamiento de la buena pro.

1.11. CONSENTIMIENTO DE LA BUENA PRO

Cuando se hayan presentado dos (2) o más ofertas, el consentimiento de la buena pro se produce a los cinco (5) días hábiles siguientes de la notificación de su otorgamiento, sin que los postores hayan ejercido el derecho de interponer el recurso de apelación.

En caso que se haya presentado una sola oferta, el consentimiento de la buena pro se produce el mismo día de la notificación de su otorgamiento.

El consentimiento del otorgamiento de la buena pro se publica en el SEACE al día hábil siguiente de producido.

Importante

Una vez consentido el otorgamiento de la buena pro, el órgano encargado de las contrataciones o el órgano de la Entidad al que se haya asignado tal función realiza la verificación de la oferta presentada por el postor ganador de la buena pro conforme lo establecido en el numeral 64.6 del artículo 64 del Reglamento.

CAPÍTULO II

SOLUCIÓN DE CONTROVERSIAS DURANTE EL PROCEDIMIENTO DE SELECCIÓN

2.1. RECURSO DE APELACIÓN

A través del recurso de apelación se pueden impugnar los actos dictados durante el desarrollo del procedimiento de selección hasta antes del perfeccionamiento del contrato.

El recurso de apelación se presenta ante la Entidad convocante, y es conocido y resuelto por su Titular, cuando el valor referencial sea igual o menor a cincuenta (50) UIT. Cuando el valor referencial sea mayor a dicho monto, el recurso de apelación se presenta ante y es resuelto por el Tribunal de Contrataciones del Estado.

En los procedimientos de selección según relación de ítems, el valor referencial total del procedimiento determina ante quién se presenta el recurso de apelación.

Los actos que declaren la nulidad de oficio, la cancelación del procedimiento de selección y otros actos emitidos por el Titular de la Entidad que afecten la continuidad de este, se impugnan ante el Tribunal de Contrataciones del Estado.

Importante

- *Una vez otorgada la buena pro, el órgano encargado de las contrataciones o el comité de selección, según corresponda, está en la obligación de permitir el acceso de los participantes y postores al expediente de contratación, salvo la información calificada como secreta, confidencial o reservada por la normativa de la materia, a más tardar dentro del día siguiente de haberse solicitado por escrito.*
- *A efectos de recoger la información de su interés, los postores pueden valerse de distintos medios, tales como: (i) la lectura y/o toma de apuntes, (ii) la captura y almacenamiento de imágenes, e incluso (iii) pueden solicitar copia de la documentación obrante en el expediente, siendo que, en este último caso, la Entidad deberá entregar dicha documentación en el menor tiempo posible, previo pago por tal concepto.*
- *El recurso de apelación se presenta ante la Mesa de Partes del Tribunal o ante las oficinas desconcentradas del OSCE o en la Unidad de Trámite Documentario de la Entidad, según corresponda.*

2.2. PLAZOS DE INTERPOSICIÓN DEL RECURSO DE APELACIÓN

La apelación contra el otorgamiento de la buena pro o contra los actos dictados con anterioridad a ella se interpone dentro de los cinco (5) días hábiles siguientes de haberse notificado el otorgamiento de la buena pro.

La apelación contra los actos dictados con posterioridad al otorgamiento de la buena pro, contra la declaración de nulidad, cancelación y declaratoria de desierto del procedimiento, se interpone dentro de los cinco (5) días hábiles siguientes de haberse tomado conocimiento del acto que se desea impugnar.

CAPÍTULO III DEL CONTRATO

3.1. PERFECCIONAMIENTO DEL CONTRATO

Los plazos y el procedimiento para perfeccionar el contrato se realiza conforme a lo indicado en el artículo 141 del Reglamento.

Para perfeccionar el contrato, el postor ganador de la buena pro debe presentar los documentos señalados en el artículo 139 del Reglamento y los previstos en la sección específica de las bases.

3.2. GARANTÍAS

Las garantías que deben otorgar los postores y/o contratistas, según corresponda, son las de fiel cumplimiento del contrato y por los adelantos.

3.2.1. GARANTÍA DE FIEL CUMPLIMIENTO

Como requisito indispensable para perfeccionar el contrato, el postor ganador debe entregar a la Entidad la garantía de fiel cumplimiento del mismo por una suma equivalente al diez por ciento (10%) del monto del contrato original. Esta se mantiene vigente hasta el consentimiento de la liquidación final.

3.2.2. GARANTÍA DE FIEL CUMPLIMIENTO POR PRESTACIONES ACCESORIAS

En las contrataciones que conllevan la ejecución de prestaciones accesorias, tales como mantenimiento, reparación o actividades afines, se otorga una garantía adicional por una suma equivalente al diez por ciento (10%) del monto del contrato de la prestación accesorio, la misma que debe ser renovada periódicamente hasta el cumplimiento total de las obligaciones garantizadas.

Importante

En los contratos de consultorías de obras que celebren las Entidades con las micro y pequeñas empresas, estas últimas pueden otorgar como garantía de fiel cumplimiento el diez por ciento (10%) del monto del contrato, porcentaje que es retenido por la Entidad durante la primera mitad del número total de pagos a realizarse, de forma prorrateada en cada pago, con cargo a ser devuelto a la finalización del mismo, conforme lo establecen los numerales 149.4 y 149.5 del artículo 149 del Reglamento y numeral 151.2 del artículo 151 del Reglamento.

3.2.3. GARANTÍA POR ADELANTO

En caso se haya previsto en la sección específica de las bases la entrega de adelantos, el contratista debe presentar una garantía emitida por idéntico monto conforme a lo estipulado en el artículo 153 del Reglamento.

3.3. REQUISITOS DE LAS GARANTÍAS

Las garantías que se presenten deben ser incondicionales, solidarias, irrevocables y de realización automática en el país, al solo requerimiento de la Entidad. Asimismo, deben ser emitidas por empresas que se encuentren bajo la supervisión directa de la Superintendencia de Banca, Seguros y Administradoras Privadas de Fondos de Pensiones y que cuenten con

clasificación de riesgo B o superior. Asimismo, deben estar autorizadas para emitir garantías; o estar consideradas en la última lista de bancos extranjeros de primera categoría que periódicamente publica el Banco Central de Reserva del Perú.

Importante

Corresponde a la Entidad verificar que las garantías presentadas por el postor ganador de la buena pro y/o contratista cumplan con los requisitos y condiciones necesarios para su aceptación y eventual ejecución; sin perjuicio de la determinación de las responsabilidades funcionales que correspondan.

Advertencia

Los funcionarios de las Entidades no deben aceptar garantías emitidas bajo condiciones distintas a las establecidas en el presente numeral, debiendo tener en cuenta lo siguiente:

1. La clasificadora de riesgo que asigna la clasificación a la empresa que emite la garantía debe encontrarse listada en el portal web de la SBS (<http://www.sbs.gob.pe/sistema-financiero/clasificadoras-de-riesgo>).

2. Se debe identificar en la página web de la clasificadora de riesgo respectiva, cuál es la clasificación vigente de la empresa que emite la garantía, considerando la vigencia a la fecha de emisión de la garantía.

3. Para fines de lo establecido en el artículo 148 del Reglamento, la clasificación de riesgo B, incluye las clasificaciones B+ y B.

4. Si la empresa que otorga la garantía cuenta con más de una clasificación de riesgo emitida por distintas empresas listadas en el portal web de la SBS, bastará que en una de ellas cumpla con la clasificación mínima establecida en el Reglamento.

En caso exista alguna duda sobre la clasificación de riesgo asignada a la empresa emisora de la garantía, se deberá consultar a la clasificadora de riesgos respectiva.

De otro lado, además de cumplir con el requisito referido a la clasificación de riesgo, a efectos de verificar si la empresa emisora se encuentra autorizada por la SBS para emitir garantías, debe revisarse el portal web de dicha Entidad (<http://www.sbs.gob.pe/sistema-financiero/relacion-de-empresas-que-se-encuentran-autorizadas-a-emitir-cartas-fianza>).

Los funcionarios competentes deben verificar la autenticidad de la garantía a través de los mecanismos establecidos (consulta web, teléfono u otros) por la empresa emisora.

3.4. EJECUCIÓN DE GARANTÍAS

La Entidad puede solicitar la ejecución de las garantías conforme a los supuestos contemplados en el artículo 155 del Reglamento.

3.5. ADELANTOS

La Entidad puede entregar adelantos directos al contratista, los que en ningún caso exceden en conjunto del treinta por ciento (30%) del monto del contrato original, siempre que ello haya sido previsto en la sección específica de las bases.

3.6. PENALIDADES

3.6.1. PENALIDAD POR MORA EN LA EJECUCIÓN DE LA PRESTACIÓN

En caso de retraso injustificado del contratista en la ejecución de las prestaciones objeto

del contrato, la Entidad le aplica automáticamente una penalidad por mora por cada día de atraso, de conformidad con el artículo 162 del Reglamento.

3.6.2. OTRAS PENALIDADES

La Entidad puede establecer penalidades distintas a la mencionada en el numeral precedente, según lo previsto en el artículo 163 del Reglamento y lo indicado en la sección específica de las bases.

Estos dos tipos de penalidades se calculan en forma independiente y pueden alcanzar cada una un monto máximo equivalente al diez por ciento (10%) del monto del contrato vigente, o de ser el caso, del ítem que debió ejecutarse.

3.7. PAGOS

El pago se realiza después de ejecutada la respectiva prestación, pudiendo contemplarse pagos a cuenta, según la forma establecida en la sección específica de las bases o en el contrato.

La Entidad paga las contraprestaciones pactadas a favor del contratista dentro de los diez (10) días calendario siguientes de otorgada la conformidad de los servicios, siempre que se verifiquen las condiciones establecidas en el contrato para ello, bajo responsabilidad del funcionario competente.

La conformidad se emite en un plazo máximo de quince (15) días, bajo responsabilidad del funcionario que debe emitir la conformidad.

En el caso que se haya suscrito contrato con un consorcio, el pago se realizará de acuerdo a lo que se indique en el contrato de consorcio.

Advertencia

En caso de retraso en los pagos a cuenta o pago final por parte de la Entidad, salvo que se deba a caso fortuito o fuerza mayor, esta reconoce al contratista los intereses legales correspondientes, de conformidad con el artículo 39 de la Ley y 171 del Reglamento, debiendo repetir contra los responsables de la demora injustificada.

3.8. INCUMPLIMIENTO DEL CONTRATO

Las causales para la resolución del contrato, serán aplicadas de conformidad con el artículo 36 de la Ley y 164 del Reglamento.

3.9. DISPOSICIONES FINALES

Todos los demás aspectos del presente procedimiento no contemplados en las bases se regirán supletoriamente por la Ley y su Reglamento, así como por las disposiciones legales vigentes.

SECCIÓN ESPECÍFICA

CONDICIONES ESPECIALES DEL PROCEDIMIENTO DE SELECCIÓN

(EN ESTA SECCIÓN LA ENTIDAD DEBERÁ COMPLETAR LA INFORMACIÓN EXIGIDA, DE ACUERDO A LAS INSTRUCCIONES INDICADAS)

CAPÍTULO I GENERALIDADES

1.1. ENTIDAD CONVOCANTE

Nombre : [MUNICIPALIDAD DISTRITAL DE PANGOA]
 RUC N° : [20146673776]
 Domicilio legal : [CALLE 7 DE JUNIO N°641-PANGOA-SATIPO-JUNÍN (FRENTE A LA PLAZA PRINCIPAL)]
 Teléfono: : [064 - 543182]
 Correo electrónico: : [subgerencia.logistica@municipangoa.gob.pe]

1.2. OBJETO DE LA CONVOCATORIA

El presente procedimiento de selección tiene por objeto la [CONTRATACIÓN DEL SERVICIO DE CONSULTORÍA DE OBRA PARA LA ELABORACIÓN DE EXPEDIENTE TÉCNICO DEL PROYECTO: “MEJORAMIENTO DEL SERVICIO DE TRANSITABILIDAD DE LAS CALLES Y AVENIDAS COLINDANTES A LA PLAZA CÍVICA DE MARTÍN DE PANGOA DEL DISTRITO DE PANGOA – PROVINCIA DE SATIPO – DEPARTAMENTO DE JUNIN” - CON CUI N° 2466249]

1.3. VALOR REFERENCIAL⁴

El valor referencial asciende a [S/ 260,000.00 (DOSCIENTOS SESENTA MIL CON 00/100 SOLES)], incluidos los impuestos de Ley y cualquier otro concepto que incida en el costo total del servicio de consultoría de obra. El valor referencial ha sido calculado al mes de [ABRIL DEL 2023].

Valor Referencial (VR)	Límites ⁵	
	Inferior	Superior
S/. 260,000.00 (DOSCIENTOS SESENTA MIL CON 00/100 SOLES).	S/. 234,000.00 (DOSCIENTOS TREINTA Y CUATRO MIL CON 00/100 SOLES).	S/. 286,000.00 (DOSCIENTOS OCHENTA Y SEIS MIL CON 00/100 SOLES).

Importante

Las ofertas económicas no pueden exceder los límites del valor referencial de conformidad con el numeral 28.2 del artículo 28 de la Ley.

Valor Referencial (VR)	Límite Inferior		Límite Superior	
	Con IGV	Sin IGV	Con IGV	Sin IGV
S/. 260,000.00 (DOSCIENTOS SESENTA MIL CON 00/100 SOLES).	S/. 234,000.00 (DOSCIENTOS TREINTA Y CUATRO MIL CON 00/100 SOLES).	S/. 198,305.09 (CIENTO NOVENTA Y OCHO MIL TRESCIENTOS CINCO CON 88/100 SOLES).	S/. 286,000.00 (DOSCIENTOS OCHENTA Y SEIS MIL CON 00/100 SOLES).	S/. 242,372.88 (DOSCIENTOS CUARENTA Y DOS MIL TRESCIENTOS SETENTA Y DOS CON 88/100 SOLES).

⁴ El monto del valor referencial indicado en esta sección de las bases no debe diferir del monto del valor referencial consignado en la ficha del procedimiento en el SEACE. No obstante, de existir contradicción entre estos montos, primará el monto del valor referencial indicado en las bases aprobadas.

⁵ De acuerdo a lo señalado en el artículo 48 del Reglamento, estos límites se calculan considerando dos (2) decimales. Para ello, si el límite inferior tiene más de dos decimales, se aumenta en un dígito el valor del segundo decimal; en el caso del límite superior, se considera el valor del segundo decimal sin efectuar el redondeo.

		09/100 SOLES).		SOLES).
--	--	----------------	--	---------

1.4. EXPEDIENTE DE CONTRATACIÓN

El expediente de contratación fue aprobado mediante [MEMORANDO N° 461-2023-GEMU-MDP] el [27 DE ABRIL DEL 2023].

1.5. FUENTE DE FINANCIAMIENTO

[5 – 07 FONDO DE COMPENSACION MUNICIPAL]

Importante

La fuente de financiamiento debe corresponder a aquella prevista en la Ley de Equilibrio Financiero del Presupuesto del Sector Público del año fiscal en el cual se convoca el procedimiento de selección.

1.6. SISTEMA DE CONTRATACIÓN

El presente procedimiento se rige por el sistema de [SUMA ALZADA], de acuerdo con lo establecido en el expediente de contratación respectivo.

Importante

En el caso de supervisión de obras, cuando se haya previsto que las actividades comprenden la liquidación del contrato de obra, la supervisión se rige bajo el sistema de tarifas mientras que la liquidación se rige bajo el sistema a suma alzada.

1.7. ALCANCES DEL REQUERIMIENTO

El alcance de la prestación está definido en el Capítulo III de la presente sección de las bases.

1.8. PLAZO DE PRESTACIÓN DEL SERVICIO DE CONSULTORÍA DE OBRA

Los servicios de consultoría de obra materia de la presente convocatoria se prestarán en el plazo de [SESENTA (60) DÍAS CALENDARIOS], en concordancia con lo establecido en el expediente de contratación.

Importante

En el caso de supervisión de obras, el plazo inicial del contrato debe estar vinculado al del contrato de la obra a ejecutar y comprender hasta la liquidación de la obra, de conformidad con el artículo 10 de la Ley.

1.9. COSTO DE REPRODUCCIÓN Y ENTREGA DE BASES

Los participantes registrados tienen el derecho de recabar un ejemplar de las bases, para cuyo efecto deben cancelar [S/ 5.00 (CINCO CON 00/100 SOLES)] en [CAJA DE LA ENTIDAD, UBICADO EN LA CALLE 7 DE JUNIO N° 641- PANGOA – SATIPO – JUNÍN, Y DEBERÁ RECIBIR LAS BASES EN LA SUB GERENCIA DE ABASTECIMIENTO PREVIA CANCELACIÓN].

Importante

El costo de entrega de un ejemplar de las bases no puede exceder el costo de su reproducción.

1.10. BASE LEGAL

- Constitución Política del Perú.
- Ley N° 28411, Ley General del Sistema Nacional de Presupuesto.
- Decreto de urgencia N°014-2019, Decreto de Urgencia que Aprueba el Presupuesto del Sector Público para el Año Fiscal 2023.

- Decreto de urgencia N°015-2019, Decreto de Urgencia para el Equilibrio Financiero del Presupuesto del Sector Público para el Año Fiscal 2023.
- TUO de la Ley N° 30225. - Ley de Contrataciones del Estado, aprobado mediante Decreto Supremo N°082-2019-EF.
- Decreto Supremo N° 344-2018-EF, Reglamento de la Ley de Contrataciones del Estado, en adelante el Reglamento y su modificatoria el D.S. N°377-2019-EF.
- Directivas del OSCE.
- Ley N° 27444, Ley del Procedimiento Administrativo General.
- Ley N° 27806, Ley de Transparencia y de Acceso a la Información Pública.
- Decreto Supremo N° 304-2012-EF, TUO de la Ley General del Sistema Nacional del Presupuesto.
- Decreto Supremo N° 008-2008-TR, Reglamento de la Ley MYPE.
- Decreto Supremo N° 013-2013-PRODUCE - Texto Único Ordenado de la Ley de Impulso al Desarrollo Productivo y al Crecimiento Empresarial.
- Código Civil
- Ley N° 31638, Ley de Presupuesto del Sector Público para el Año Fiscal 2023.
- Ley N° 31639, Ley de Equilibrio Financiero de Presupuesto del Sector Público del año fiscal 2023.
- Ley N° 316340, ley de endeudamiento del sector público para el año fiscal 2023.
- Norma Técnica CE 010 PAVIMENTOS URBANOS.
- REGLAMENTO NACIONAL DE EDIFICACIONES (RNE) GH.020 COMPONENTES DE DISEÑO URBANO, G.040 DEFINICIONES.
- Manual de Carreteras: Diseño Geométrico - DG-2018, aprobado con Resolución Directoral N° 003-2018-MTC/14 del 30.01.2018, publicada el 07. Feb.2018.
- Manual de Seguridad Vial; aprobado con Resolución Directoral N° 05-2017-MTC/14 del 01.Ago.2017, publicado el 25.Set.2017.
- Manual de Carreteras: Túneles, Muros y Obras Complementarias, aprobado con Resolución Directoral N° 036-2016-MTC/14 del 27.10.2016.
- Manual de Ensayos de Materiales, aprobado con Resolución Directoral N° 018-2016-MTC/14 del 03.06.2016, vigente del 27.06.2016.
- Manual de Dispositivos de Control de Tránsito Automotor para Calles y Carreteras, aprobado Resolución Directoral N° 016-2016-MTC/14 del 31.05.2016, vigente del 25.06.2016.
- Manual de Carreteras: "Suelos, Geología, Geotecnia y Pavimentos", Sección Suelos y Pavimentos, aprobado con Resolución Directora N° 10-2014-MTC/14 del 09.04.2014.
- Manual de "Hidrología, Hidráulica y Drenaje", aprobado con R.D N°20-2011-MTC/14 (12.09.2011).
- Resolución Jefatura N° 131-2018/IGN/DC/DPG, Publicada el 22.12.2018.
- Norma Técnica Geodésica: Especificaciones Técnicas para Levantamientos Geodésicos Verticales, aprobado con Resolución Jefatura N° 057-2016/IGN/UCCN del 10.Jun.2016.
- Glosario de Términos de Uso Frecuente en Proyectos de Infraestructura Vial, aprobado con Resolución Directoral N° 02-2018-MTC/14 del 12.01.2018.
- Especificaciones Técnicas de Pinturas para Obras Viales, aprobadas con Resolución Directoral 02-2013-MTC/14 del 22.02.2013.
- Directiva N° 001-2011-MTC/14 "Reductores de Velocidad Tipo Resalto para el Sistema Nacional de Carreteras", aprobada con Resolución Directoral N° 23-2011-MTC/14 del 13.10.2011.
- Reglamento de Jerarquización Vial, aprobado con Decreto Supremo N° 017-2007-MTC, publicado el 26.05.2007 y su modificatoria (D.S. N° 006-2009-MTC).
- Especificaciones AASHTO LRFD Bridge Design Specifications.
- Reglamento de Protección Ambiental del Sector Transportes, aprobado con Decreto Supremo N° 004-2017-MTC. publicado el 17.Feb.2017.
- Reglamento de Organización y Funciones Servicio Nacional de Certificación Ambiental para las Inversiones Sostenibles (SENACE), aprobado mediante D.S. N° 003-2015-MINAM, publicado el 15.Ene.2015.
- Decreto Supremo N° 023-2014-MINAGRI, que modifica el Reglamento de la Ley de Recursos Hídricos, publicado el 27.Dic.2014.
- Ley N° 29968 - Ley de Creación del Servicio Nacional de Certificación Ambiental para las Inversiones Sostenibles (SENACE), del 20.Set.2012.
- Directiva para la Concordancia entre el Sistema Nacional de Evaluación de Impacto Ambiental (SEIA) y el Sistema Nacional de Inversión Pública (SNIP), aprobado con Resolución

Ministerial N° 052-2012-MINAM, del 07.Mar.2012.

- Primera Actualización del listado de inclusión de los Proyectos de Inversión sujetos al Sistema Nacional de Evaluación Ambiental, aprobado con Resolución Ministerial N° 157-2011-MINAM, publicada el 21.Jul.2011.
- Disposiciones para la Revisión Aleatoria de EIA aprobados por las Autoridades Competentes, aprobado con Resolución Ministerial N° 239-2010-MINAM, publicada el 24.Nov.2010.
- Reglamento de la Ley N° 29338 - Ley de Recursos Hídricos, aprobado mediante Decreto Supremo N° 001-2010-AG, publicado el 24.Mar.2010.
- Ley N° 29338 - Ley de Recursos Hídricos, publicado el 31.Mar.2009.
- Reglamento de la Ley N° 27446 - Ley del Sistema Nacional de Evaluación de Impacto Ambiental, aprobado con Decreto Supremo N° 019-2009-MINAM, publicado el 25.Set.2009.
- Decreto Legislativo N° 1078, que modifica la Ley Nacional del Sistema Nacional de Evaluación de Impacto Ambiental, publicado el 28.Jun.2008.
- Fe de Erratas de la Ley N° 27446, Ley del Sistema Nacional de Evaluación del Impacto Ambiental, publicado el 23.Abr.2001.
- Ley N° 27446 - Ley del Sistema Nacional de Evaluación del Impacto Ambiental, publicada el 23.Abr.2001.
- Otras Normas relacionadas a la infraestructura Vial y sus modificatorias

Las referidas normas incluyen sus respectivas modificaciones, de ser el caso.

CAPÍTULO II DEL PROCEDIMIENTO DE SELECCIÓN

2.1. CALENDARIO DEL PROCEDIMIENTO DE SELECCIÓN

Según el cronograma de la ficha de selección de la convocatoria publicada en el SEACE.

Importante

De conformidad con la vigesimosegunda Disposición Complementaria Final del Reglamento, en caso la Entidad (Ministerios y sus organismos públicos, programas o proyectos adscritos) haya difundido el requerimiento a través del SEACE siguiendo el procedimiento establecido en dicha disposición, no procede formular consultas u observaciones al requerimiento.

2.2. CONTENIDO DE LAS OFERTAS

2.2.1. OFERTA TÉCNICA

La oferta contendrá, además de un índice de documentos⁶, la siguiente documentación:

2.2.1.1. Documentación de presentación obligatoria

A. Documentos para la admisión de la oferta

a.1) Declaración jurada de datos del postor. (**Anexo N° 1**)

a.2) Documento que acredite la representación de quien suscribe la oferta.

En caso de persona jurídica, copia del certificado de vigencia de poder del representante legal, apoderado o mandatario designado para tal efecto.

En caso de persona natural, copia del documento nacional de identidad o documento análogo, o del certificado de vigencia de poder otorgado por persona natural, del apoderado o mandatario, según corresponda.

En el caso de consorcios, este documento debe ser presentado por cada uno de los integrantes del consorcio que suscriba la promesa de consorcio, según corresponda.

Advertencia

De acuerdo con el artículo 4 del Decreto Legislativo N° 1246, las Entidades están prohibidas de exigir a los administrados o usuarios la información que puedan obtener directamente mediante la interoperabilidad a que se refieren los artículos 2 y 3 de dicho Decreto Legislativo. En esa medida, si la Entidad es usuaria de la Plataforma de Interoperabilidad del Estado – PIDE⁷ y siempre que el servicio web se encuentre activo en el Catálogo de Servicios de dicha plataforma, no corresponderá exigir el certificado de vigencia de poder y/o documento nacional de identidad.

a.3) Declaración jurada de acuerdo con el literal b) del artículo 52 del Reglamento. (**Anexo N° 2**)

a.4) Declaración jurada de cumplimiento de los Términos de Referencia contenidos en

⁶ La omisión del índice no determina la no admisión de la oferta.

⁷ Para mayor información de las Entidades usuarias y del Catálogo de Servicios de la Plataforma de Interoperabilidad del Estado – PIDE ingresar al siguiente enlace <https://www.gobiernodigital.gob.pe/interoperabilidad/>

el numeral 3.1 del Capítulo III de la presente sección. (**Anexo N° 3**)

- a.5) Declaración jurada de plazo de prestación del servicio de consultoría de obra. (**Anexo N° 4**).
- a.6) Promesa de consorcio con firmas legalizadas, de ser el caso, en la que se consigne los integrantes, el representante común, el domicilio común y las obligaciones a las que se compromete cada uno de los integrantes del consorcio así como el porcentaje equivalente a dichas obligaciones. (**Anexo N° 5**)

Importante

El órgano encargado de las contrataciones o el comité de selección, según corresponda, verifica la presentación de los documentos requeridos. De no cumplir con lo requerido, la oferta se considera no admitida.

B. Documentos para acreditar los requisitos de calificación

Incorporar en la oferta los documentos que acreditan los “**Requisitos de Calificación**” que se detallan en el numeral 3.2 del Capítulo III de la presente sección de las bases.

2.2.1.2. Documentación de presentación facultativa:

- a) En el caso de microempresas y pequeñas empresas integradas por personas con discapacidad, o en el caso de consorcios conformados en su totalidad por estas empresas, deben presentar la constancia o certificado con el cual acredite su inscripción en el Registro de Empresas Promocionales para Personas con Discapacidad⁸.
- b) Incorporar en la oferta los documentos que acreditan los “**Factores de Evaluación**” establecidos en el Capítulo IV de la presente sección de las bases, a efectos de obtener el puntaje previsto en dicho Capítulo para cada factor.
- c) Solicitud de bonificación por tener la condición de micro y pequeña empresa. (**Anexo N° 11**)
- d) Los postores que apliquen el beneficio de la exoneración del IGV previsto en la Ley N° 27037, Ley de Promoción de la Inversión en la Amazonía, deben presentar la Declaración Jurada de cumplimiento de condiciones para la aplicación de la exoneración del IGV (**Anexo N° 7**).

Advertencia

El órgano encargado de las contrataciones o el comité de selección, según corresponda, no podrá exigir al postor la presentación de documentos que no hayan sido indicados en los acápites “Documentos para la admisión de la oferta”, “Requisitos de calificación” y “Factores de evaluación”.

2.2.2. OFERTA ECONÓMICA

La oferta económica expresada en [SOLES]. Adjuntar obligatoriamente el **Anexo N° 6**.

El monto total de la oferta económica y los subtotales que lo componen deben ser expresados con dos (2) decimales. Los precios unitarios o tarifas pueden ser expresados con más de dos (2) decimales.

Importante

- *El órgano encargado de las contrataciones o el comité de selección, según corresponda, declara no admitidas las ofertas que no se encuentren dentro de los límites del valor referencial previstos en el numeral 28.2 del artículo 28 de la Ley.*

⁸ Dicho documento se tendrá en consideración en caso de empate, conforme a lo previsto en el artículo 91 del Reglamento.

- La estructura de costos, se presenta para el perfeccionamiento del contrato.

2.3. DETERMINACIÓN DEL PUNTAJE TOTAL DE LAS OFERTAS

Una vez evaluadas las ofertas técnica y económica se procederá a determinar el puntaje total de las mismas.

El puntaje total de las ofertas es el promedio ponderado de ambas evaluaciones, obtenido de la aplicación de la siguiente fórmula:

$$PTP_i = c_1 PT_i + c_2 Pe_i$$

Donde:

- PTP_i = Puntaje total del postor i
 PT_i = Puntaje por evaluación técnica del postor i
 Pe_i = Puntaje por evaluación económica del postor i
 c₁ = Coeficiente de ponderación para la evaluación técnica.
 c₂ = Coeficiente de ponderación para la evaluación económica.

Se aplicarán las siguientes ponderaciones:

- c₁ = [0.80]
 c₂ = [0.20]

Donde: c₁ + c₂ = 1.00

2.4. REQUISITOS PARA PERFECCIONAR EL CONTRATO

El postor ganador de la buena pro debe presentar los siguientes documentos para perfeccionar el contrato:

- Garantía de fiel cumplimiento del contrato.
- Garantía de fiel cumplimiento por prestaciones accesorias, de ser el caso.
- Contrato de consorcio con firmas legalizadas ante Notario de cada uno de los integrantes, de ser el caso.
- Código de cuenta interbancaria (CCI) o, en el caso de proveedores no domiciliados, el número de su cuenta bancaria y la entidad bancaria en el exterior.
- Copia de la vigencia del poder del representante legal de la empresa que acredite que cuenta con facultades para perfeccionar el contrato, cuando corresponda.
- Copia de DNI del postor en caso de persona natural, o de su representante legal en caso de persona jurídica.

Advertencia

De acuerdo con el artículo 4 del Decreto Legislativo N° 1246, las Entidades están prohibidas de exigir a los administrados o usuarios la información que puedan obtener directamente mediante la interoperabilidad a que se refieren los artículos 2 y 3 de dicho Decreto Legislativo. En esa medida, si la Entidad es usuaria de la Plataforma de Interoperabilidad del Estado – PIDE⁹ y siempre que el servicio web se encuentre activo en el Catálogo de Servicios de dicha plataforma, no corresponderá exigir los documentos previstos en los literales e) y f).

- Domicilio para efectos de la notificación durante la ejecución del contrato.
- Autorización de notificación de la decisión de la Entidad sobre la solicitud de ampliación de plazo mediante medios electrónicos de comunicación¹⁰. **(Anexo N° 12)**

⁹ Para mayor información de las Entidades usuarias y del Catálogo de Servicios de la Plataforma de Interoperabilidad del Estado – PIDE ingresar al siguiente enlace <https://www.gobiernodigital.gob.pe/interoperabilidad/>

¹⁰ En tanto se implemente la funcionalidad en el SEACE, de conformidad con la Primera Disposición Complementaria Transitoria del Decreto Supremo N° 234-2022-EF.

- i) Detalle de los precios unitarios de la oferta económica¹¹.
- j) Estructura de costos de la oferta económica.
- k) Detalle del monto de la oferta económica de cada uno de los servicios de consultoría de obra que conforman el paquete¹².
- l) Copia de los diplomas que acrediten la formación académica requerida del personal clave, en caso que el grado o título profesional requerido no se encuentren publicados en el Registro Nacional de Grados Académicos y Títulos Profesionales a cargo de la de la Superintendencia Nacional de Educación Superior Universitaria – SUNEDU¹³.
- m) Copia de (i) contratos y su respectiva conformidad o (ii) constancias o (iii) certificados o (iv) cualquier otra documentación que, de manera fehaciente demuestre la experiencia del personal clave.
- n) Copia de documentos que sustenten la propiedad, la posesión, el compromiso de compra venta o alquiler u otro documento que acredite la disponibilidad del requisito de calificación equipamiento estratégico. En el caso que el postor ganador sea un consorcio los documentos de acreditación de este requisito pueden estar a nombre del consorcio o de uno de sus integrantes¹⁴.

Importante

• La Entidad debe aceptar las diferentes denominaciones utilizadas para acreditar la carrera profesional requerida, aun cuando no coincida literalmente con aquella prevista en los requisitos de calificación (por ejemplo Ingeniería Ambiental, Ingeniería en Gestión Ambiental, Ingeniería y Gestión Ambiental u otras denominaciones).

• Los documentos que acreditan la experiencia del personal clave deben incluir como mínimo los nombres y apellidos del personal, el cargo desempeñado, el plazo de la prestación indicando el día, mes y año de inicio y culminación, el nombre de la Entidad u organización que emite el documento, la fecha de emisión y nombres y apellidos de quien suscribe el documento.

En caso estos documentos establezcan el plazo de la experiencia adquirida por el personal clave en meses sin especificar los días la Entidad debe considerar el mes completo.

De presentarse experiencia ejecutada paralelamente (traslape), para el cómputo del tiempo de dicha experiencia sólo se considerará una vez el periodo traslapado. No obstante, de presentarse periodos traslapados en el supervisor de obra, no se considera ninguna de las experiencias acreditadas, salvo la supervisión de obras por paquete.

Se considerará aquella experiencia que no tenga una antigüedad mayor a veinticinco (25) años anteriores a la fecha de la presentación de ofertas.

Asimismo, la Entidad debe valorar de manera integral los documentos presentados para acreditar dicha experiencia. En tal sentido, aun cuando en los documentos presentados la denominación del cargo o puesto no coincida literalmente con aquella prevista en los requisitos de calificación, se deberá validar la experiencia si las actividades que realizó el profesional corresponden con la función propia del cargo o puesto requerido.

• Cuando el postor ganador de la buena pro presenta como personal clave a profesionales que se encuentren prestando servicios como residente o supervisor en obras contratadas por la Entidad que no cuentan con recepción, procede otorgar plazo adicional para subsanar, conforme lo previsto en el literal a) del artículo 141 del Reglamento.

• En caso que el postor ganador de la buena pro sea un consorcio, las garantías que presente este para el perfeccionamiento del contrato, así como durante la ejecución contractual, de ser el caso, además de cumplir con las condiciones establecidas en el artículo 33 de la Ley y en el artículo

¹¹ Incluir solo en caso de la contratación bajo el sistema a suma alzada.

¹² Incluir solo en caso de contrataciones por paquete.

¹³ <https://enlinea.sunedu.gob.pe/>

¹⁴ Incluir solo en caso se haya incluido el equipamiento estratégico como requisito de calificación.

148 del Reglamento, deben consignar expresamente el nombre completo o la denominación o razón social de los integrantes del consorcio, en calidad de garantizados, de lo contrario no podrán ser aceptadas por las Entidades. No se cumple el requisito antes indicado si se consigna únicamente la denominación del consorcio, conforme lo dispuesto en la Directiva "Participación de Proveedores en Consorcio en las Contrataciones del Estado".

- En los contratos de consultoría de obras que celebren las Entidades con las micro y pequeñas empresas, estas últimas pueden otorgar como garantía de fiel cumplimiento el diez por ciento (10%) del monto del contrato, porcentaje que es retenido por la Entidad durante la primera mitad del número total de pagos a realizarse, de forma prorrateada en cada pago, con cargo a ser devuelto a la finalización del mismo, conforme lo establece el numeral 149.4 del artículo 149 y el numeral 151.2 del artículo 151 del Reglamento. Para dicho efecto los postores deben encontrarse registrados en el REMYPE, consignando en la Declaración Jurada de Datos del Postor (Anexo N° 1) o en la solicitud de retención de la garantía durante el perfeccionamiento del contrato, que tienen la condición de MYPE, lo cual será verificado por la Entidad en el link <http://www2.trabajo.gob.pe/servicios-en-linea-2-2> opción consulta de empresas acreditadas en el REMYPE.

Importante

- Corresponde a la Entidad verificar que las garantías presentadas por el postor ganador de la buena pro cumplan con los requisitos y condiciones necesarios para su aceptación y eventual ejecución; sin perjuicio de la determinación de las responsabilidades funcionales que correspondan.
- De conformidad con el Reglamento Consular del Perú aprobado mediante Decreto Supremo N° 076-2005-RE para que los documentos públicos y privados extendidos en el exterior tengan validez en el Perú, deben estar legalizados por los funcionarios consulares peruanos y refrendados por el Ministerio de Relaciones Exteriores del Perú, salvo que se trate de documentos públicos emitidos en países que formen parte del Convenio de la Apostilla, en cuyo caso bastará con que estos cuenten con la Apostilla de la Haya¹⁵.
- La Entidad no puede exigir documentación o información adicional a la consignada en el presente numeral para el perfeccionamiento del contrato.

2.5. PERFECCIONAMIENTO DEL CONTRATO

El contrato se perfecciona con la suscripción del documento que lo contiene. Para dicho efecto el postor ganador de la buena pro, dentro del plazo previsto en el artículo 141 del Reglamento, debe presentar la documentación requerida en **[MESA DE PARTES DE LA MUNICIPALIDAD]**, sito en la **[CALLE 07 DE JUNIO N° 641- PANGOA- SATIPO- JUNÍN (FRENTE A LA PLAZA PRINCIPAL)]**, en el horario de **[08:00 A 18:00 HORAS]**; según el horario laboral de la Entidad.

2.6. ADELANTOS¹⁶

La Entidad **NO OTORGARÁ ADELANTOS** por el servicio prestado.

2.7. FORMA DE PAGO

La Entidad realizará el pago de la contraprestación pactada a favor del contratista en la siguiente forma:

PAGOS	PRODUCTO	MONTO A PAGAR
PRIMER PAGO	APROBACIÓN DEL PRIMER ENTREGABLE: Por el evaluador y Conformidad de la Sub Gerencia de Estudios y Proyectos.	30% del Valor Contractual

¹⁵ Según lo previsto en la Opinión N° 009-2016/DTN.

¹⁶ Si la Entidad ha previsto la entrega de adelantos, debe prever el plazo en el cual el contratista debe solicitar el adelanto, así como el plazo de entrega del mismo, conforme a lo previsto en el artículo 156 del Reglamento.

SEGUNDO PAGO	APROBACIÓN DEL SEGUNDO ENTREGABLE (EXPEDIENTE TÉCNICO): Mediante Acto Resolutivo por parte de la Municipalidad Distrital de Pangoa.	50% del Valor Contractual
TERCER PAGO	APROBACIÓN DEL TERCER ENTREGABLE (EXPEDIENTE TÉCNICO DEFINITIVO): Mediante Opinión favorable del área respectiva del Gobierno Regional Junín.	20% del Valor Contractual

Para efectos del pago de las contraprestaciones ejecutadas por el contratista, la Entidad debe contar con la siguiente documentación:

- Informe del funcionario responsable de la [SUB GERENCIA DE ESTUDIOS Y PROYECTOS – UF Y LA GERENCIA DE INVERSIONES PUBLICAS] emitiendo la conformidad de la prestación efectuada.
- Comprobante de pago.
- Contrato

Dicha documentación se debe presentar en [MESA DE PARTES DE LA MUNICIPALIDAD DISTRITAL DE PANGOA], sito en la [CALLE 07 DE JUNIO N° 641 – PANGOA – SATIPO – JUNÍN (FRENTE A LA PLAZA PRINCIPAL), EN EL HORARIO DE 08:00 A 16:00 HORAS]; según horario laboral de la Entidad.

2.8. REAJUSTE DE LOS PAGOS

[NO CORRESPONDE]

CAPÍTULO III REQUERIMIENTO

Importante

De conformidad con el numeral 29.8 del artículo 29 del Reglamento, el área usuaria es responsable de la adecuada formulación del requerimiento, debiendo asegurar la calidad técnica y reducir la necesidad de su reformulación por errores o deficiencias técnicas que repercutan en el proceso de contratación



MUNICIPALIDAD DISTRITAL DE PANGOA

GESTIÓN EDIL 2023 - 2026

TERMINOS DE REFERENCIA

CONTRATACIÓN DEL SERVICIO DE CONSULTORÍA DE OBRA PARA LA ELABORACIÓN DEL EXPEDIENTE TÉCNICO DEL PROYECTO: "MEJORAMIENTO DEL SERVICIO DE TRANSITABILIDAD DE LAS CALLES Y AVENIDAS COLINDANTES A LA PLAZA CÍVICA DE SAN MARTÍN DE PANGOA DEL DISTRITO DE PANGOA - PROVINCIA DE SATIPO - DEPARTAMENTO DE JUNIN" con C.U.I. N° 2466249.

1.0 DENOMINACION DE LA CONTRATACIÓN.

El presente procedimiento de selección tiene por objeto la contratación del servicio de consultoría de obra para la **ELABORACIÓN DEL EXPEDIENTE TÉCNICO DEL PROYECTO: "MEJORAMIENTO DEL SERVICIO DE TRANSITABILIDAD DE LAS CALLES Y AVENIDAS COLINDANTES A LA PLAZA CÍVICA DE SAN MARTÍN DE PANGOA DEL DISTRITO DE PANGOA - PROVINCIA DE SATIPO - DEPARTAMENTO DE JUNIN" con C.U.I. N° 2466249.**

2.0 FINALIDAD PÚBLICA.

La Municipalidad Distrital de Pangoa, busca mejorar las condiciones de transitabilidad, tanto vehicular y peatonal de las calles y avenidas de la capital del Distrito de Pangoa, población ubicada colindantes a la plaza cívica de san martín de Pangoa. En ese sentido, se requiere contratar el servicio de consultoría, para la Elaboración del Expediente Técnico del proyecto: **"MEJORAMIENTO DEL SERVICIO DE TRANSITABILIDAD DE LAS CALLES Y AVENIDAS COLINDANTES A LA PLAZA CÍVICA DE SAN MARTÍN DE PANGOA DEL DISTRITO DE PANGOA - PROVINCIA DE SATIPO - DEPARTAMENTO DE JUNIN" con C.U.I. N° 2466249**; de acuerdo a los documentos que conforman los términos de referencia, las bases de selección y lo dispuesto en el Reglamento de la Ley de Contrataciones del Estado N°30225.



3.0 ANTECEDENTES.

La Entidad requiere dotar de adecuadas condiciones de Infraestructura vial, para brindar el servicio transitabilidad y seguridad vial, para lo cual se requiere la contratación del servicio de consultoría para la elaboración del estudio definitivo a nivel de expediente técnico, para conocer a detalle los componentes y presupuesto del proyecto (incluido los costos producidos por la implementación del Plan para la vigilancia, prevención y control de COVID-19 en el trabajo) **"MEJORAMIENTO DEL SERVICIO DE TRANSITABILIDAD DE LAS CALLES Y AVENIDAS COLINDANTES A LA PLAZA CÍVICA DE SAN MARTÍN DE PANGOA DEL DISTRITO DE PANGOA - PROVINCIA DE SATIPO - DEPARTAMENTO DE JUNIN"**.

- o Código del proyecto : 2466249
- o Nivel de estudio : Perfil
- o Fecha de la declaración de la viabilidad: 17/10/2019

4.0 OBJETIVO DE LA CONTRATACIÓN.

OBJETO:

Contar con un Expediente Técnico Definitivo para la Ejecución del Proyecto **"MEJORAMIENTO DEL SERVICIO DE TRANSITABILIDAD DE LAS CALLES Y AVENIDAS COLINDANTES A LA PLAZA CÍVICA DE SAN MARTÍN DE PANGOA DEL DISTRITO DE PANGOA - PROVINCIA DE SATIPO - DEPARTAMENTO DE JUNIN"**, con C.U.I. N° 2466249, a fin de gestionar los recursos ante el Programa Integral Mejoramiento de Barrios del MVCS, para su ejecución, esta manera elevar el nivel de vida de la población y disminuir las brechas de vías urbanas no pavimentadas con inadecuados niveles de servicio en el distrito de Pangoa.



MUNICIPALIDAD DISTRITAL DE PANGOA

GESTIÓN EDIL 2023 - 2026

5.0 CARACTERÍSTICAS TÉCNICAS DEL SERVICIO. GENERALIDADES.

De acuerdo a lo establecido en el Decreto Legislativo N° 1252 que crea el Sistema Nacional de Programación Multianual y Gestión de Inversiones y su Reglamento; la Unidad Formuladora, otorgó la Declaración de Viabilidad del Proyecto: **"MEJORAMIENTO DEL SERVICIO DE TRANSITABILIDAD DE LAS CALLES Y AVENIDAS COLINDANTES A LA PLAZA CÍVICA DE SAN MARTÍN DE PANGOA DEL DISTRITO DE PANGOA - PROVINCIA DE SATIPO - DEPARTAMENTO DE JUNIN"**, con C.U.I. N° 2466249.

ALCANCES DEL SERVICIO

El Estudio DEFINITIVO debe ser elaborado cumpliendo con todos los requerimientos determinados en los presentes Términos de Referencia (TdR) y tomará como base la alternativa seleccionada en el Estudio en base al cual se otorga la Viabilidad.

La descripción de los alcances de los servicios que se hace a continuación no es limitativa, y servirán para la elaboración del Estudio DEFINITIVO, debiendo EL CONSULTOR ampliarlos, mejorarlos y profundizarlos en lo que considere necesario (sin reducir sus alcances), si considera que su aporte constituye la mejor manera de realizar el estudio.

El Estudio será desarrollado en su integridad por EL CONSULTOR, debiendo comprender todos los estudios de ingeniería necesarios, así como contemplar todos los detalles y diseños a nivel de DEFINITIVO para llevar adelante un proceso constructivo sin problemas e interferencias, y finalmente garantizar la operatividad de las vías urbanas (Calles, Jirones, Avenidas, Pasajes, incluyendo los Muros y Sardineles, Cunetas de Evacuación de agua pluvial, Etc.) durante su vida útil.

EL CONSULTOR realizará los estudios adoptando metodologías de acuerdo a la realidad de la zona de proyecto. Para lo cual el Jefe de Proyecto y todos los Especialistas de acuerdo a su plan de trabajo, deberán viajar a la zona de proyecto durante la elaboración del Estudio, a fin de tener pleno conocimiento de las características de las vías urbanas en Estudio.

En ningún caso el contenido de estos TdR descartará el conocimiento de los principios básicos de la ingeniería y técnicas afines, así como tampoco el adecuado criterio profesional; en consecuencia, EL CONSULTOR será directamente responsable de todos los trabajos y estudios que realice, así como de la calidad de los servicios que preste y de la idoneidad del personal a su cargo.

Todo cálculo, aseveración, estimación o dato, deberá estar justificado en lo conceptual y en lo analítico, no se aceptarán estimaciones o apreciaciones de EL CONSULTOR sin el debido respaldo.




6.0 REVISIÓN Y EVALUACIÓN DE ANTECEDENTES

Para la elaboración del Estudio DEFINITIVO del Proyecto, EL CONSULTOR deberá indagar, ubicar, revisar y evaluar todos los antecedentes relevantes que existan y puedan ser aplicables al estudio a elaborar.

6.1. BASE LEGAL

- Constitución Política del Perú.
- Ley N° 28411, Ley General del Sistema Nacional de Presupuesto.




MUNICIPALIDAD DISTRITAL DE PANGOA

GESTIÓN EDIL 2023 - 2026

- Decreto de urgencia N°014-2019, Decreto de Urgencia que Aprueba el Presupuesto del Sector Público para el Año Fiscal 2023.
- Decreto de urgencia N°015-2019, Decreto de Urgencia para el Equilibrio Financiero del Presupuesto del Sector Público para el Año Fiscal 2023.
- TUO de la Ley N° 30225. - Ley de Contrataciones del Estado, aprobado mediante Decreto Supremo N°082-2019-EF.
- Decreto Supremo N° 344-2018-EF, Reglamento de la Ley de Contrataciones del Estado, en adelante el Reglamento y su modificatoria el D.S. N°377-2019-EF.
- Directivas del OSCE.
- Ley N° 27444, Ley del Procedimiento Administrativo General.
- Ley N° 27806, Ley de Transparencia y de Acceso a la Información Pública.
- Decreto Supremo N° 304-2012-EF, TUO de la Ley General del Sistema Nacional del Presupuesto.
- Decreto Supremo N° 008-2008-TR, Reglamento de la Ley MYPE.
- Decreto Supremo N° 013-2013-PRODUCE - Texto Único Ordenado de la Ley de Impulso al Desarrollo Productivo y al Crecimiento Empresarial.
- Código Civil
- Ley N° 30879 Ley de Presupuesto del Sector Público para el Año Fiscal 2016
- Ley N° 30880 Ley de Equilibrio Financiero del Presupuesto del Sector Público del año fiscal 2019.
- Ley N° 28563 ley de endeudamiento del sector público para el año fiscal 2019
- Norma Técnica CE 010 PAVIMENTOS URBANOS.
- REGLAMENTO NACIONAL DE EDIFICACIONES (RNE) GH.020 COMPONENTES DE DISEÑO URBANO, G.040 DEFINICIONES.
- Manual de Carreteras: Diseño Geométrico - DG-2018, aprobado con Resolución Directoral N° 003-2018-MTC/14 del 30.01.2018, publicada el 07. Feb.2018.
- Manual de Seguridad Vial; aprobado con Resolución Directoral N° 05-2017-MTC/14 del 01.Ago.2017, publicado el 25.Set.2017.
- Manual de Carreteras: Túneles, Muros y Obras Complementarias, aprobado con Resolución Directoral N° 036-2016-MTC/14 del 27.10.2016.
- Manual de Ensayos de Materiales, aprobado con Resolución Directoral N° 018-2016-MTC/14 del 03.06.2016, vigente del 27.06.2016.
- Manual de Dispositivos de Control de Tránsito Automotor para Calles y Carreteras, aprobado Resolución Directoral N° 016-2016-MTC/14 del 31.05.2016, vigente del 25.06.2016.
- Manual de Carreteras: "Suelos, Geología, Geotecnia y Pavimentos". Sección Suelos y Pavimentos, aprobado con Resolución Directora N° 10-2014-MTC/14 del 09.04.2014.
- Manual de "Hidrología, Hidráulica y Drenaje", aprobado con R.D N°20-2011-MTC/14 (12.09.2011).
- Resolución Jefatura N° 131-2018/IGN/DC/DPG, Publicada el 22.12.2018.
- Norma Técnica Geodésica: Especificaciones Técnicas para Levantamientos Geodésicos Verticales, aprobado con Resolución Jefatura N° 057-2016/IGN/UCCN del 10.Jun.2016.
- Glosario de Términos de Uso Frecuente en Proyectos de Infraestructura Vial, aprobado con Resolución Directoral N° 02-2018-MTC/14 del 12.01.2018.
- Especificaciones Técnicas de Pinturas para Obras Viales, aprobadas con Resolución Directoral 02-2013-MTC/14 del 22.02.2013.
- Directiva N° 001-2011-MTC/14 "Reductores de Velocidad Tipo Resalto para el Sistema Nacional de Carreteras", aprobada con Resolución Directoral N° 23-2011-MTC/14 del 13.10.2011.





MUNICIPALIDAD DISTRITAL DE PANGOA

GESTIÓN EDIL 2023 - 2026

- Reglamento de Jerarquización Vial, aprobado con Decreto Supremo N° 017-2007-MTC, publicado el 26.05.2007 y su modificatoria (D.S. N° 006-2009-MTC).
- Especificaciones AASHTO LRFD Bridge Design Specifications.
- Reglamento de Protección Ambiental del Sector Transportes, aprobado con Decreto Supremo N° 004-2017-MTC, publicado el 17.Feb.2017.
- Reglamento de Organización y Funciones Servicio Nacional de Certificación Ambiental para las Inversiones Sostenibles (SENACE), aprobado mediante D.S. N° 003-2015-MINAM, publicado el 15.Ene.2015.
- Decreto Supremo N° 023-2014-MINAGRI, que modifica el Reglamento de la Ley de Recursos Hídricos, publicado el 27.Dic.2014.
- Ley N° 29968 - Ley de Creación del Servicio Nacional de Certificación Ambiental para las Inversiones Sostenibles (SENACE), del 20.Set.2012.
- Directiva para la Concordancia entre el Sistema Nacional de Evaluación de Impacto Ambiental (SEIA) y el Sistema Nacional de Inversión Pública (SNIP), aprobado con Resolución Ministerial N° 052-2012-MINAM, del 07.Mar.2012.
- Primera Actualización del listado de inclusión de los Proyectos de Inversión sujetos al Sistema Nacional de Evaluación Ambiental, aprobado con Resolución Ministerial N° 157-2011-MINAM, publicada el 21.Jul.2011.
- Disposiciones para la Revisión Aleatoria de EIA aprobados por las Autoridades Competentes, aprobado con Resolución Ministerial N° 239-2010-MINAM, publicada el 24.Nov.2010.
- Reglamento de la Ley N° 29338 - Ley de Recursos Hídricos, aprobado mediante Decreto Supremo N° 001-2010-AG, publicado el 24.Mar.2010.
- Ley N° 29338 - Ley de Recursos Hídricos, publicado el 31.Mar.2009.
- Reglamento de la Ley N° 27446 - Ley del Sistema Nacional de Evaluación de Impacto Ambiental, aprobado con Decreto Supremo N° 019-2009-MINAM, publicado el 25.Set.2009.
- Decreto Legislativo N° 1078, que modifica la Ley Nacional del Sistema Nacional de Evaluación de Impacto Ambiental, publicado el 28.Jun.2008.
- Fe de Erratas de la Ley N° 27446, Ley del Sistema Nacional de Evaluación del Impacto Ambiental, publicado el 23.Abr.2001.
- Ley N° 27446 - Ley del Sistema Nacional de Evaluación del Impacto Ambiental, publicada el 23.Abr.2001.
- Otras Normas relacionadas a la infraestructura Vial y sus modificatorias



6.2. CONTENIDO DEL ESTUDIO DEFINITIVO

ÍNDICE Y CARATULA

I. MEMORIA DESCRIPTIVA

- 1.1. Memoria Descriptiva de Arquitectura - Paisajismo
 - 1.1.1. Aspectos Generales.
 - 1.1.2. Objetivos del Estudio.
 - 1.1.3. Antecedentes del Proyecto.
 - 1.1.4. Descripción del área del proyecto.
 - 1.1.4.1. Descripción de las localidades del área de influencia.
 - 1.1.4.2. Ubicación Geográfica y Política.
 - 1.1.4.3. Condiciones Climatológicas.
 - 1.1.4.4. Altitud del área del proyecto.
 - 1.1.5. Vías de acceso.



MUNICIPALIDAD DISTRITAL DE PANGOA

GESTIÓN EDIL 2023 - 2026

- 1.1.6. Actividades Económicas y Sociales.
- 1.1.7. Descripción del proyecto.
- 1.1.8. Conclusiones sobre los resultados de los Estudios de Ingeniería Básica.
- 1.1.9. Criterios de Diseño para el desarrollo del proyecto.
- 1.1.10. Presupuestos de obra.
- 1.1.11. Cronograma de Actividades.
- 1.1.12. Relación de profesionales que participaron en el proyecto, debidamente colegiados según a especialidad y habilitados.

- 1.2. Memoria Descriptiva de Estructuras
- 1.3. Memoria Descriptiva de Instalaciones Eléctricas
- 1.4. Memoria Descriptiva de Instalaciones Sanitarias

II. INGENIERÍA DEL PROYECTO

- 2.1. Memoria Descriptiva
- 2.2. Estudio Topográfico y de Barimetría
- 2.3. Estudio Mecánica de Suelos (laboratorio con certificados de calibración)
- 2.4. Estudio hidráulico e hidrológico
- 2.5. Estudio de Canteras
- 2.6. Diseño de mezcla de concreto y/o asfalto
- 2.7. Estudio de tráfico
- 2.8. Estudio de Impacto Ambiental o Documento equivalente
- 2.9. Estudio de Fuentes de Agua
- 2.10. Estudio de Señalización y Seguridad Vial
- 2.11. Inventario Vial, Planteamiento técnico de las alternativas, especificaciones técnicas, Costos Unitarios y Cronograma.
- 2.12. Estudio de gestión de riesgos
- 2.13. Estudio de evaluación de pavimento (PCI, VIZIR O PASER)
- 2.14. Estudio de vulnerabilidad (ESPECIALISTA ACREDITADO POR CENEPRED)



III. MEMORIA DE CÁLCULO

- 4.1 Diseño geométrico
- 4.2 Diseño vial urbano
- 4.3 Diseño de pavimentos y juntas
- 4.4 Memoria de cálculo de estructuras
- 4.5 Memoria de cálculo de arquitectura
- 4.6 Memoria de cálculo de drenaje pluvial
- 4.7 Memoria de cálculo de instalaciones sanitarias
- 4.8 Memoria de cálculo de instalaciones eléctricas

IV. ESPECIFICACIONES TÉCNICAS

Todas las partidas del presupuesto deberán contar con las especificaciones técnicas respectivas de acuerdo al reglamento nacional de metrados. Cada una de las partidas estará organizada de la siguiente forma:



MUNICIPALIDAD DISTRITAL DE PANGOA

GESTIÓN EDIL 2023 - 2026

- 4.1. Definición de la partida.
- 4.2. Descripción de la partida.
- 4.3. Materiales a utilizar en la partida, controles y aceptación de los trabajos.
- 4.4. Equipos.
- 4.5. Modos de ejecutar la partida.
- 4.6. Aceptación de los trabajos.
- 4.7. Unidad de medida.
- 4.8. Medición y Forma de pago.

V. PLANILLA DE METRADOS

La plantilla de metrados deberá ser especificada y ordenada de acuerdo a las partidas establecidas para la ejecución de obra debiendo coincidir con las partidas del presupuesto y especificaciones técnicas. Se deberá utilizar una planilla especial para el metrado del acero, debiéndose diferenciar por diámetros y forma de las armaduras a utilizar en el proyecto.

Para el acero hacer un cuadro resumen determinar la cantidad de varillas por diámetro.

- 5.1 Resumen de metrados
- 5.2 Planilla de metrados por ítems
- 5.3 Planilla de metrados de movimiento de tierra



VI. PRESUPUESTOS

- 6.1. Resumen de Presupuesto
- 6.2. Presupuesto de Obra, presentados en formato S2K del S10.
- 6.3. Desagregado de Gastos Generales
- 6.4. Desagregado de Costos de Supervisión de Obra
- 6.5. Análisis de costos unitarios, teniendo cuidado en los rendimientos para zona Selva y a precios de insumos propios de la zona y puestos en obra.
- 6.6. Lista de cantidades de materiales, de ser posible evitar la duplicidad de códigos de materiales.
- 6.7. Lista de cantidades de equipos a utilizar.
- 6.8. Lista de cantidades de mano de obra.
- 6.9. Cálculo de la movilización y desmovilización de equipos.
- 6.10. Fórmula Polinómica.
- 6.11. Cotización de insumos (mínimo 03 cotizaciones).
- 6.12. Cuadro comparativo de precios.

VII. CALCULOS JUSTIFICATORIOS

- 7.1. Cálculo del flete terrestre de materiales
- 7.2. Cálculo de Movilización y Desmovilización de Maquinaria y Equipo.



MUNICIPALIDAD DISTRITAL DE PANGOA

GESTIÓN EDIL 2023 - 2026

VIII. CRONOGRAMAS

- 8.1. Cronograma físico de obras (DIAGRAMA GANTT)
- 8.2. Programa de ejecución de obras (PERT-CPM)
- 8.3. Determinación de la ruta crítica de obra.
- 8.4. Cronograma de ejecución de obra valorizado.
- 8.5. Calendario de avance de obras valorizado
- 8.6. Cronograma adquisición de materiales
- 8.7. Cronograma de utilización de equipos

IX. PLANOS

Los planos deben ser firmados por el profesional responsable, por el jefe de proyectos

- Informe general e índice de planos.
- Plano de ubicación, mostrando las vías, calles más importantes, dentro del área de influencia del estudio a escala.
- Plano de ubicación de calicatas a escala.
- Plano de desvío vehicular a escala.
- Plano de ubicación y localización (con cuadro de coordenadas en el sistema WGS84) a escala.
- Plano de topografía (estado actual)
- Plano de servicios existentes (agua potable, desagüe, gas, postes de alumbrado, telefonía, etc.)
- Planos de planta y perfil longitudinal por cada calle a escala.
- Plano de secciones transversales a escala.
- Plano de demoliciones a escala.
- Plano de pavimentos y juntas a escala.
- Plano de señalización vial a escala.
- Plano de veredas, rampas, martillos y conexos a escala.
- Plano de graderías a escala.
- Plano de cunetas y badenes (incluye sentido del flujo)
- Plano de sardineles y áreas verdes a escala.
- Plano de berma central y/o laterales a escala.
- Plano de secciones y elevaciones a escala.
- Plano de estructuras a escala.
- Plano de detalles constructivos estructurales a escala.
- Plano de instalaciones sanitarias a escala.
- Plano de instalaciones eléctricas a escala.
- Plano clave a escala 1/25000, mostrando los accidentes geográficos, medios de comunicación, fuentes de materiales, botaderos, etc., existentes en el área de estudio, además de una tabla de distancias, altitudes, y cualquier otra información que se estime necesaria.
- Plano de secciones tipo, escala 1:50 (H) y 1:5 (V) indicando todas las dimensiones y demás características de las obras incluidas en la sección transversal del Puente y carretera, tales como ancho y espesor de las distintas capas del pavimento, bermas, cunetas y drenes, ancho del Derecho de Vía, etc.





MUNICIPALIDAD DISTRITAL DE PANGOA

GESTIÓN EDIL 2023 - 2026

- Planos de Planta y Perfil del proyecto a las escalas 1:2000 (H) y 1:200 (V), con la nomenclatura requerida por las Normas Peruanas. En los planos de planta se indicarán las referencias de los Pls, límites de Derecho de Vía, ubicación, incluyendo cotas y pendientes, de alcantarillas, muros, zanjas de coronación y drenaje, guardavías y otras obras complementarias importantes.
- Sobre los planos de perfil se señalarán la ubicación y referencia de los BMs, alcantarillas, pontones, puentes y otras estructuras, tipos de terreno, alturas relativas al espejo de agua. La presentación para los informes parciales podrá ser en formato A3, escala H 1: 4000, V 1:400.
- El tamaño del texto de los nombres, valores de las coordenadas, ángulos, distancias, progresivas, cotas de las curvas maestras, etc., deberá permitir su fácil lectura, a la escala de presentación fijada para la revisión.
- Deberá indicar los nombres de las calles, etc., próximos al eje de la vía.
- Planos de secciones transversales indicando las áreas de explanaciones en cada sección, a escala 1:200 en zona rural y 1:100 en zona urbana.
- Planos de planta y perfil de las zonas urbanas a escala 1:500 (H) y 1:50 (V).
- Planos de canteras, botaderos, fuentes de abastecimiento de agua, escala en planta 1:2000, consignando ubicación, propietarios, secciones o calicatas (escala vertical 1:20), volúmenes probables y demás características técnicas, datos acerca del período de utilización, método de explotación, uso, rendimientos, facilidades de acceso y las distancias de transporte de acuerdo con el diagrama de distribución que lo deberá acompañar.
- Plano de perfil de suelos, clasificación de materiales de los distintos estratos, sus constantes físicas, Capacidad Portante, CBR y otras características técnicas y geotécnicas concordantes con los estudios que los generen, así como sus posibilidades de utilización. Escala 1:10000 (H) y para la estratigrafía de las calicatas, 1:20 (V).
- Planos a escala 1:5000 (H) del sistema del drenaje proyectado, con ubicación de cunetas, zanjas, alcantarillas, etc. Se presentará el perfil longitudinal de cunetas y/o zanjas de drenaje paralelos a la pavimentación, con indicación de cotas y sus desfuegos a alcantarillas, pontones u otros, asimismo las secciones transversales de todas las obras de drenaje, a escala 1:100, con indicación de cotas de entrada y salida, pendientes, tipo de obra de drenaje, etc.
- Plano de Canteras y Fuentes de escala variable, en el cual detallara en forma concreta y resumida los resultados los





MUNICIPALIDAD DISTRITAL DE PANGOA

GESTIÓN EDIL 2023 - 2026

resultados de las investigaciones de campo.

- Planos a escala variable según diseño de estructuras de drenaje, puentes y obras de arte (alcantarillas, muros, cunetas revestidas, subdrenaje, etc.) con tablas de cantidades correspondientes a las distintas partidas que se incluyen en el presupuesto y de conformidad con las especificaciones dadas.
- Planos de señalización y seguridad vial; se presentarán a escala variable e incluirá la señalización durante la ejecución de la obra; señalización horizontal (marcas en el pavimento); señalización vertical (señales preventivas, restrictivas e informativas); detalle de los postes de fijación; elementos de seguridad vial, guardavías, tachas, postes delineadores, etc. Además, se presentará un plano general de señalización y seguridad vial, a escala 1:2000, ubicando claramente la correspondiente señalización horizontal, vertical y los elementos de seguridad vial.
- Plano de mitigación ambiental (UBICACIÓN DE CONTENEDORES PARA RESIDUOS SEGÚN NTP 900.058)

X. ESTUDIO DE IMPACTO AMBIENTAL

De acuerdo con las normas del Sistema Nacional de Evaluación del Impacto Ambiental (SEIA):

a) El estudio de impacto ambiental se realizará de acuerdo al marco del Reglamento de la Ley del SEIA, en este nivel de estudio se realizará la evaluación preliminar que se señala en el Reglamento de la Ley del Sistema Nacional de Evaluación del Impacto Ambiental (SEIA).

i. Fase de inversión:

Obras preliminares, desbroce, demolición, movimiento de tierras, entre otros. Construcción de infraestructura, señalando los requerimientos de recursos tales como maquinarias, equipos, combustible, agua, energía, personal y los residuos que se generarán. Disponibilidad de servicios básicos (agua, alcantarillado, energía, vías de acceso, etc.)

ii. Fase de post-inversión:

Diagramas de procesos para la producción de los bienes y servicios que se entregarán a los usuarios, cuando corresponda.

Requerimientos de recursos para la operación y mantenimiento. Señalar si se utilizará recursos naturales, insumos químicos, agua potable, energía, etc. Indicar cantidad a utilizar por período. Residuos que se generan o generarán, tales como:

- Efluentes o residuos líquidos
- Residuos sólidos
- Sustancias peligrosas





MUNICIPALIDAD DISTRITAL DE PANGOA

GESTIÓN EDIL 2023 - 2026

- Emisiones atmosféricas
- Ruidos
- Vibraciones, radiaciones

Señalar características, especificar volumen por período, medidas previstas para tratamiento, transporte y disposición final, entre otros.


- iii. Señalar las dimensiones ambientales que están siendo afectadas o pueden ser afectadas por la unidad productora del servicio y por el PIP.
- iv. Describir los posibles impactos ambientales.
- v. Señalar las medidas de prevención, mitigación o corrección de los impactos negativos. Indicar los costos.
- vi. Plan de seguimiento y control de las medidas establecidas.
- vii. Plan de contingencia.
- viii. Plan de cierre o abandono

XI. ANEXO

- INFORME DE SEGURIDAD Y SALUD OCUPACIONAL.
- ESTIMACION DE RIESGOS
- Panel fotográfico descriptivo.
- Documento Del Concesionario Que Garantice La Factibilidad De Servicio Eléctrico
- Certificado De Existencia y Operatividad De La Infraestructura Sanitaria
- 30 fotografías impresas de las edificaciones y/o terreno (detalles y panorámicas).
- C.I.R.A
- CERTIFICACIÓN AMBIENTAL
- Disponibilidad de terreno para el proyectos, botaderos y uso de cantera y/o autorización de la entidad correspondiente debidamente acreditados.
- Tres (03) cotizaciones de los materiales principales que componen las diferentes estructuras.
- Ensayos del análisis de suelo y para puentes.
- Padrón de beneficiarios directos
- Informe del topógrafo en levantamiento topográfico
- Formato N° 08-A (este formato estará debidamente rellenado)
- Expediente técnico firmado y sellado



* Es preciso aclarar que el consultor no se limitará solo en los contenidos propuestos, si de ser necesarios estudios que no estén dentro de los entregables propuestos y sea necesario requerirlos, este deberá presentarlo, cumpliendo con todas las especialidades y especialistas que el área usuaria requirió, según normatividad y solicitud de PMIB y/o el evaluador.



MUNICIPALIDAD DISTRITAL DE PANGOA

GESTIÓN EDIL 2023 - 2026

Toda labor descrita se detallará en los planos de obra del proyecto y deberán ceñirse a las Especificaciones Técnicas del Reglamento Nacional de Edificaciones y demás condiciones en el presente términos de referencia.

- o La descripción objetiva y precisa de las características y/o requisitos relevantes para cumplir la finalidad pública de la contratación, y las condiciones en las que se ejecuta, incluyendo obligaciones de levantamiento digital de información y tecnologías de posicionamiento espacial, tales como la georreferenciación, en estricta concordancia con el requerimiento. En caso se opte por incluir el requerimiento escaneado se debe cautelar que este sea completamente legible.
- o Asimismo, para la elaboración de expedientes técnicos, se deberá incluir un enfoque integral de gestión de los riesgos previsibles de ocurrir durante la ejecución de la obra, conforme a las disposiciones del Reglamento y la Directiva "Gestión de riesgos en la planificación de la ejecución de obras".

6 REQUERIMIENTOS TÉCNICOS PARA LA ELABORACIÓN DEL ESTUDIO DEFINITIVO

7.1. ESTUDIO TOPOGRÁFICO.

7.1.1. GEORREFERENCIACIÓN

- a. Para los trabajos de Georreferenciación se seguirán los lineamientos de la Norma Técnica Geodésica - Especificaciones Técnicas Para Posicionamiento Geodésico Estático Relativo con Receptores del Sistema Satelital de Navegación Global y Especificaciones Técnicas para Levantamientos Geodésicos Verticales del IGN (Instituto Geográfico Nacional) tales como planeamiento, reconocimiento, monumentación, trabajos de campo, cálculos de gabinete, evaluación hasta la memoria de los trabajos, y según las precisiones que se dan a continuación.
- b. Para el planeamiento de los trabajos de Georreferenciación, EL CONSULTOR deberá presentar su plan de trabajo de campo.
- c. Se utilizarán o realizarán con equipos GPS Diferencial de Doble Frecuencia (L 1/L2), recomendando utilizar una configuración de máscara de elevación de 13°, intervalos de grabación de 5" como máximo y un PDOP menor a 6.
- d. Para las mediciones de campo y/o gabinete se utilizará el Método Estático.
- e. El Tiempo de Observación Útil para los Puntos Bases del proyecto será de 04:00 horas como mínimo, el cual aumentará de acuerdo a la distancia y ubicación entre el punto del IGN y el Punto Base Principal (punto por conocer), basado en el criterio del ingeniero especialista. Dicho tiempo de observación simultánea será entre uno o más puntos del IGN y dos (02) o





MUNICIPALIDAD DISTRITAL DE PANGOA

GESTIÓN EDIL 2023 - 2026

más puntos base principal. Que formarán Red Geodésica Primaria del proyecto.

- f. El Tiempo de Observación Útil para Puntos de Control dentro del proyecto será de 01:00 hora como mínimo, tomando en cuenta la distancia entre el Punto Base Principal conocido y el Punto de Control del proyecto por conocer con el criterio del ingeniero especialista, bajo su responsabilidad. Dicho tiempo de observación simultánea será entre uno o más puntos de la base principal y dos (02) o más puntos de control del proyecto. Que formarán la Red Geodésica Secundaria del proyecto.

7.1.2. TOPOGRAFÍA

a. DEFINICIÓN DEL ÁREA DEL LEVANTAMIENTO TOPOGRÁFICO

- a. Se definirá el área a levantar, sobre planos a escalas 1/2000, 1/1000 y 1/500, teniendo en cuenta área urbana del proyecto y en coordinación previa del requerimiento de las demás especialidades.

b. RED DE PUNTOS.

- a. Se deberá establecer una red de puntos ubicados a distancias no mayores a 10 metros, o menores en caso de existir variaciones en el relieve del terreno.
- b. Mediante un equipo de Estación Total de hasta 5" segundos de precisión, se medirán ángulos, distancias y cotas a los puntos de la red, para su representación en las tres coordenadas (N, E, H) y descripción de los mismos. En el caso de existir puntos inaccesibles, el levantamiento se ejecutará mediante el sistema láser, incorporado a la estación total.
- c. Se elaborará la red de puntos TIN (Triangulated Irregular Network), o DTM (Digital Terrain Modelling) los que se utilizarán para la generación de las curvas de nivel.
- d. La ubicación y densidad de los puntos puede ser verificada mediante el TIN o DTM, asimismo la unión de los mismos debe ser revisada y depurada por el especialista de EL CONSULTOR, responsable del levantamiento topográfico (No del Dibujante); además la versión final del modelamiento del terreno (TIN o DTM) será presentado en versión digital en formato CAD para su revisión y en archivo de extensión "XML" en el cual deberá estar los ejes del proyecto.
- e. EL CONSULTOR deberá presentar un plano topográfico de densidad de puntos, con la finalidad de verificar el orden, seccionamiento y procedimiento de trabajo en campo, anexando los ejes proyectados y detalles existentes.

c. LEVANTAMIENTO TOPOGRÁFICO.

- a. Los levantamientos topográficos deberán permitir obtener planos a escala 1/2000, 1/1000 y 1/500, los que se efectuarán con estación total por radiación a partir de los vértices de las poligonales, cuyas coordenadas topográficas fueron obtenidos de los puntos de control de georreferenciación para el control planimétrico.
- b. Se determinará los ejes preliminares de las calles, jirones, avenidas, pasajes, a partir del cual se seccionará en progresivas específicas, Se recomienda





MUNICIPALIDAD DISTRITAL DE PANGOA

GESTIÓN EDIL 2023 - 2026

los alineamientos uniformes establecidos en campo y ajustados en gabinete.

- c. De ser el caso, los seccionamientos que impliquen corredores viales serán: cada 20 metros en tangente y 10 metros en curvas, identificándolos mediante la progresiva correspondiente; y las ubicadas en los puntos de comienzo de curva (PC) y en los puntos de tangencia (PT); además, EL CONSULTOR podrá proponer otras progresivas que considere conveniente.
- d. El seccionamiento adicional, de ser necesario, se realizará en los puntos del terreno de cambio de pendiente significativo y donde se ubiquen las alcantarillas, muros de contención y obras de arte proyectadas.

d. ELABORACIÓN DE LOS TRAZOS Y DEFINICIÓN DEL EJES PROYECTADOS - MÉTODO DIRECTO

- a. EL CONSULTOR deberá elaborar los trazos en las avenidas, jirones, calles, pasajes mediante el método directo, el cual consiste en definir los ejes aproximado en campo durante los trabajos del levantamiento topográfico, el cual será ajustado en gabinete, para su posterior replanteo, terminado el diseño geométrico en coordinación con las demás especialidades.

e. LEVANTAMIENTOS TOPOGRÁFICOS COMPLEMENTARIOS

- a. Se incluyen los levantamientos topográficos requeridos para el diseño de pasajes peatonales, escalinatas, áreas recreativas, áreas públicas, áreas verdes, obras de drenaje, intersecciones viales, muros, obras de arte, etc.
- b. Se incluirá en la topografía todos los detalles existentes, servicios básicos existentes, incluyendo cotas, bermas, veredas, construcciones, líneas de fachada, intersecciones, áreas verdes, postes, tapas de buzones, etc. EL CONSULTOR deberá coordinar con las entidades que administren los servicios de energía eléctrica, teléfono, redes de comunicación, agua y desagüe etc.
- c. De ser el caso, la extensión de las áreas y perímetros del levantamiento topográfico, para canteras y depósitos de material excedente (DMEs), deberán ser coordinadas con la Sub Gerencia de Estudios de la Municipalidad Distrital de Pangoa.
- d. Se realizará un inventario de todas las obras de arte, alcantarillas, badenes, muros de contención, etc., indicando su ubicación, su diámetro o dimensiones, las cotas de fondo a la entrada y salida.
- e. EL CONSULTOR deberá demostrar con certificados de calibración emitidas por empresas reconocidas, el buen estado de los equipos topográficos a utilizar. Los certificados de calibración de los equipos no podrán tener una antigüedad mayor a seis (06) meses.

f. REPRESENTACIÓN GRÁFICA DEL TERRENO

- a. **Plano Topográfico.** - Se elaborará el plano topográfico a escala 1:2,000 con indicación de los ejes coordenados, señalando los valores Norte y Este de cada retícula del sistema de coordenadas, la distancia entre los ejes de coordenadas, debe ser de 200 metros como máximo.

El dibujo de las curvas de nivel, deberá ser revisado por el ingeniero especialista, responsable del levantamiento topográfico, (no del dibujante).





MUNICIPALIDAD DISTRITAL DE PANGOA

GESTIÓN EDIL 2023 - 2026

EL CONSULTOR deberá obtener del levantamiento topográfico el gráfico de curvas horizontales de los ejes con su respectivo cuadro de elementos de curva. Asimismo, obtendrá el perfil longitudinal de cada calle, avenida, jirones, pasajes, con su respectivo cuadro de pendientes y las secciones típicas. Con ello, el Consultor realizará el cálculo de la longitud de la vía actual en kilómetros total y por tramos, el ancho de calzada y berma en metros, subidas y bajadas (m/km), número de subidas y bajadas (Nº/Km) y curvaturas (grados/km) por tramos.

- b. **Plano de Puntos de la zona urbana**, donde se colocará la siguiente información: puntos geodésicos, puntos de la poligonal principal, puntos de la poligonal de apoyo de ser el caso, cada uno de estos puntos con su respectiva designación y coordenadas (Norte, Este y Cota en coordenadas UTM). La presentación de estos planos se realizará a escala adecuada que permita su lectura y verificación.
- c. **Detalles Planimétricos.** - Se representarán todos los detalles y particularidades de la superficie del terreno, tales como: áreas verdes, áreas libres, áreas públicas, parques, áreas recreativas, muros, cercos, torres, postes, cables, edificaciones, viviendas, veredas, líneas de fachada, tapa de buzones, tuberías, gaseoductos, oleoductos etc. (debidamente representados mediante una simbología adecuada y con la respectiva toponimia).
- d. **Detalles Altimétricos.** - Se representará la altimetría del terreno generadas en el levantamiento, el que deberá mostrar todos los detalles altimétricos, mediante las curvas de nivel, diferenciando las curvas maestras de las intermedias por el color y grosor del trazo, debiendo estar las primeras debidamente acotadas. El intervalo entre las curvas de nivel debe ser de 2 metros. Se deberá indicar los puntos en las cumbres y en las depresiones mediante su cota respectiva.




7.2. ESTUDIO DE MECÁNICA DE SUELOS.

7.2.1. Informe de Geología y Geotecnia:

EL CONSULTOR iniciará el estudio recopilando y analizando información de los estudios geológicos geotécnicos existentes, de la zona de trabajo.

- a. La información geológica regional obtenida será plasmada en un mapa geológico regional respectivo y deberá describir lo evidenciado geológicamente en el campo a nivel de la zona de intervención.
- b. La información descrita servirá de base y deberá estar de acuerdo con lo que se considerara en la información geológica - geotécnica; los mapas o planos elaborados serán presentados a escala adecuada (1:2000), sobre los que se identificarán además de los poblados y quebradas principales, sectores inestables que evidencien movimientos de masas caracterizados por hundimientos, asentamientos, deslizamientos, derrumbes, sectores de corte en roca y demás elementos de utilidad al estudio
- c. Identificación y análisis de los procesos de geodinámica externa que pongan en riesgo la transitabilidad de la vía, definiendo la magnitud, geometría, evaluará las posibles causas, consecuencias e identificando los



MUNICIPALIDAD DISTRITAL DE PANGOA

GESTIÓN EDIL 2023 - 2026

agentes desestabilizantes para ser considerados en el planeamiento de las medidas de mitigación u obras de solución.


- d. Planos geológicos geotécnicos regional y local de la carretera, a escalas 1:25000 para planos regionales y 1:2000 para planos locales, considerando la geomorfología, estratigrafía, geología estructural, riesgo geodinámico, sectores inestables, etc.

7.2.2. Estudio de Mecánica de Suelos:

Los trabajos a efectuarse tanto en campo, laboratorio y gabinete, están orientados a desarrollar las actividades que permitan evaluar y establecer las características físico-mecánicas de los suelos de fundación bajo el nivel de subrasante de todo el área en estudio, sobre la cual se proyectará la creación de pistas y veredas; es decir, el Estudio Definitivo proyectado; para lo cual EL CONSULTOR debe cumplir con la Sección Suelos y Pavimentos del Manual de Carreteras "Suelos, Geología, Geotecnia y Pavimentos" y como mínimo contener básicamente lo siguiente

- a. EL CONSULTOR deberá establecer el Perfil Estratigráfico (Horizontal 1:10000 y Vertical 1:12.5) de las zonas de muestreo (Calicatas), para lo cual deberá efectuar prospecciones de estudio; mínimo una calicata por calle, adicionalmente se deben hacer calicatas para obras de arte, tales como muros, puentes, de ser el caso.
- b. EL CONSULTOR establecerá la ubicación de calicatas complementarias: i) Entre calicatas contiguas en lugares donde existe diferencias significativas en las características físicas de los suelos. ii) Para determinar la presencia o no de suelos orgánicos o expansivos, en cuyo caso las calicatas deben ser más profundas de tal forma determinar la profundidad de dicho(s) estrato(s), estableciendo, ubicación, longitud y profundidad de dicho sector. iii) Por mejoras y/o variantes de los ejes proyectados.
- c. La profundidad de estudio de todas las prospecciones será como mínimo de 1.50 m debajo de la línea de subrasante proyectada.
- d. EL CONSULTOR deberá realizar la ejecución de las calicatas como mínimo en dos etapas, a fin de realizar en una primera etapa las calicatas espaciadas como máximo cada 100 m. y en la segunda etapa luego de contar con los resultados y análisis de los ensayos de laboratorio de los estratos muestreados, e inspección detallada de campo, realizar las calicatas complementarias para obras de arte.
- e. EL CONSULTOR por cada calicata efectuada presentará un Registro de Excavación, donde: i) Indicará la calle, avenida, jirón o pasaje de la zona urbana del Proyecto que corresponde. ii) Indicará cota de terreno y cota de subrasante. iii) Indicará los espesores y descripción (tipo de material, color, humedad, compacidad, etc.), en concordancia con la norma ASTM D-2488-09a de cada uno de las capas y/o estratos encontrados y iv) Presentará vistas fotográficas de cada una de las calicatas, donde se aprecie: las capas y/o estratos encontrados y la profundidad de cada excavación.



**MUNICIPALIDAD DISTRITAL DE PANGOA****GESTIÓN EDIL 2023 - 2026**

- f. Las calicatas deben ser protegidas, para su evaluación y estar debidamente referidas al sistema de poligonal del eje de la vía para su ubicación. Por seguridad vial las calicatas serán debidamente rellenadas y compactadas una vez que haya sido concluido la evaluación, y/o reparadas en concordancia a su condición original.
- g. La cantidad de material muestreado debe ser tal que permita también efectuar ensayos de verificación, en especial de los estratos seleccionados para la ejecución de Proctor y CBRs.
- h. Los ensayos de laboratorio de Mecánica de Suelos a efectuarse a las muestras de cada estrato encontrado en cada prospección, se desarrollarán de acuerdo al Manual de Ensayos de Materiales del MTC (versión vigente) y los que serán básicamente los siguientes:
- Análisis Granulométrico por tamizado.
 - Humedad Natural
 - Límites de Atterberg (Malla N°40: Límite Líquido, Límite Plástico, Índice de Plasticidad)
 - Clasificación de Suelos por los Métodos SUCS y AASHTO
- i. Además, se efectuará ensayos de Proctor Modificado y California Bearing Ratio (CBR) del terreno de fundación por: i) Cada tipo de suelo representativo y ii) Como control de su permanencia de éste, cada jirón, avenida, calle, etc.
- j. Con la finalidad de establecer el CBR de Diseño, se efectuará el análisis de los suelos desde el punto de vista de capacidad de soporte para el pavimento proyectado, el cual concluirá en la sectorización de la carretera de ser posible. El CBR de diseño, para la estructuración del pavimento, es el valor de mayor incidencia en el sector, por lo que su cálculo obedece a la estadística de todos los ensayos de CBR efectuados y la totalidad de suelos encontrados; luego dicho CBR de diseño se empleará para establecer el Módulo Resiliente de Diseño, de acuerdo a correlaciones matemáticas que cuenten con aceptación mundial, debiendo indicar su procedencia (fuente de información).
- k. EL CONSULTOR para cumplir con los plazos establecidos ensayará las muestras de suelos en el laboratorio de suelos y materiales de su propiedad y dependiendo de su capacidad operativa y/o rendimiento podrá encomendar los ensayos y pruebas a terceros; con el objeto de efectuar ensayos en laboratorios de manera simultánea y reducir el periodo de tiempo de la etapa de laboratorio. En ambos casos EL CONSULTOR será responsable de la exactitud y confiabilidad de los resultados.
- l. EL CONSULTOR además de los Certificados de ensayos debe presentar cuadros resúmenes de los resultados de ensayos, en donde se indique: número de calicata, progresiva, muestra, profundidad del estrato y/o capa, porcentajes de material retenido en las mallas: 3", 2", 1W", 1", 3/4", 3/8", N° 04, N° 10, N° 20, N° 40, N° 60, N° 100 y N° 200, Constantes Físicas (Límite Líquido, Límite Plástico e Índice de Plasticidad), Humedad Natural, Clasificación SUCS y AASHTO, Proctor Modificado (Máxima Densidad Seca y Optimo Contenido de Humedad) y CBR (al 95% y 100% de la MDS).





MUNICIPALIDAD DISTRITAL DE PANGOA

GESTIÓN EDIL 2023 - 2026

- m. EL CONSULTOR elaborará el Perfil Estratigráfico de las avenidas, calles, jirones y pasajes en base a la información tomada en campo y a los resultados de ensayos de laboratorio y representará en forma gráfica los tipos de suelos y características físico-mecánicas, espesor de los estratos, presencia de agua y demás observaciones que considere EL CONSULTOR. Evaluará el Perfil Estratigráfico y de acuerdo a las características físicas – mecánicas determinará sectores críticos y sectores de características homogéneas.
- n. La Memoria Descriptiva del Estudio de Suelos, deberá considerar la descripción del estado superficial de las calles, avenidas, jirones y pasajes, la descripción de los suelos encontrados, condición de la capacidad soporte del terreno de fundación; ubicación de materiales inadecuados (suelos orgánicos y/o expansivos), suelos geotécnicamente débiles (si los hubiera), presencia de agua, análisis de la totalidad de los resultados de ensayos de laboratorio; con sus recomendaciones, tratamiento, soluciones y demás observaciones que al respecto determine EL CONSULTOR sobre los resultados de los ensayos.
- o. Dentro de la Memoria Descriptiva del Estudio de Suelos, EL CONSULTOR desarrollará, de ser el caso, el Capítulo de Estabilización de Suelos, en concordancia al Capítulo IX de la Sección Suelos y Pavimentos del Manual de Carreteras Suelos, Geología, Geotecnia y Pavimentos", en el cual se analizarán y aplicarán criterios vigentes de mejoramientos de suelos, y en base a ellos definirá o descartará la necesidad de los mismos, precisando para cada sector la extensión (longitud, ancho y profundidad) respectiva. Donde corresponda, se incluirá como parte del análisis, el caso de mejoramientos en zonas de sub rasante para lo cual se tendrá en cuenta también el tipo de material en los cortes. Finalmente, EL CONSULTOR debe seleccionar la mejor alternativa de mejoramiento de suelos, luego de un análisis Técnico-Económico.
- p. Plano de perfil de suelos, clasificación de materiales de los distintos estratos, sus constantes físicas, CBR y otras características técnicas, así como sus posibilidades de utilización. Escala 1:10000 (H) y para la estratigrafía de las calicatas, 1:20 (V).



7.2.3. Estudio de Canteras y Fuentes de Agua:

Los trabajos a efectuarse tanto en campo, laboratorio y gabinete, están orientados a desarrollar las actividades que permitan evaluar y establecer las características físico-mecánicas de los agregados procedentes de las canteras, para determinar su calidad y usos en los diferentes requerimientos de Obra, en concordancia con las normas de vías urbanas pavimentadas y el Manual de Carreteras "Especificaciones Técnicas Generales Para Construcción" del MTC (versión vigente); debiendo EL CONSULTOR asegurar en calidad y cantidad, el abastecimiento de materiales a proporcionarse a la obra, para lo cual como mínimo deberá realizar las siguientes labores:

- a. EL CONSULTOR localizará bancos de materiales que serán estudiados y analizados para determinar su empleo en las distintas capas estructurales del pavimento (Sub Base Granular, Base Granular, Concreto Hidráulico, Tratamiento Superficial, etc.); así como también agregados pétreos para su empleo en Concreto de Cemento Portland (para: Estructuras, Obras de Arte



MUNICIPALIDAD DISTRITAL DE PANGOA

GESTIÓN EDIL 2023 - 2026

y Drenaje, etc.), Terraplenes, Mejoramientos de la Sub-rasante, Rellenos, entre otros de ser el caso.

- b. EL CONSULTOR, con el fin de determinar los estratos a explotar, definir su utilización, rendimientos y volúmenes utilizables de las canteras, realizará exploraciones [mínimo tres (03) prospecciones por cada área menor o igual a una (01) hectárea]. por medio de perforaciones, sondeos, calicatas y/o trincheras; a profundidades no menores de la profundidad máxima de explotación considerada. Las prospecciones serán ubicadas de tal forma que cubran toda el área de explotación recomendada. La ubicación de las calicatas deberá ser detallada en el plano de levantamiento topográfico de la cantera.

- c. EL CONSULTOR presentará un Registro de Excavación para cada una de las prospecciones que realice en la totalidad de canteras estudiadas, en donde:

Ubicará la calicata con coordenadas UTM del Elipsoide WGS 84.

Indicará la cota del terreno.

Detallará las características de los agregados, forma, tamaño, humedad, color, espesor del estrato, etc. en concordancia con la norma ASTM D-2488-09a.

Presentará las correspondientes vistas fotográficas de cada calicata realizada y de la cantera analizada (diferentes perspectivas donde se aprecie los estratos a explotar, la magnitud de la cantera).

- d. Los ensayos de laboratorio para determinar las características físico, químicas y mecánicas de los materiales de cantera; se efectuarán de acuerdo al Manual de Ensayos de Materiales del MTC (versión vigente); de presentarse ensayos no contemplados en este Manual, se podrá utilizar alternativamente normas ASTM, AASHTO, NTP, etc.; los que serán básicamente los siguientes

Ensayos Estándar:

- Análisis Granulométrico
- Humedad Natural
- Límites de Atterberg (Material que pasa la Malla N° 40)
 - Límite Líquido
 - Límite Plástico
 - Índice de Plasticidad
- Clasificación de Suelos por los Métodos SUCS y AASHTO

Ensayos Especiales:

- Material que pasa el tamiz N° 200
- Proctor Modificado
- Partículas California Bearing Ratio (CBR)
- Chatas y Alargadas (relación es de 1/3, 1/5: espesor/longitud)
- Partículas con una, dos o más Caras de Fractura
- Partículas Friables
- Peso Específico y Absorción (Agregado Grueso y Fino)
- Equivalente de Arena
- Abrasión Los Ángeles





MUNICIPALIDAD DISTRITAL DE PANGOA

GESTIÓN EDIL 2023 - 2026

- Durabilidad (Agregado Grueso y Fino) Adherencia entre el Agregado y Bitumen
 - Sales Solubles Totales
 - Contenido de Sulfatos
 - Contenido de Cloruros
 - Impurezas Orgánicas
 - Pesos Volumétricos Suelto y Compactado del Agregado Grueso y Fino y demás que señalen el Manual de Carreteras "Especificaciones Técnicas Generales Para Construcción" del MTC (versión vigente) de acuerdo al uso propuesto.
- e. Las muestras representativas de los materiales de cada cantera serán sometidas a la totalidad de ensayos exigidos por el Manual de Carreteras "Especificaciones Técnicas Generales Para Construcción" del MTC (versión vigente) de acuerdo al uso propuesto; siendo lo mínimo.
- ✓ Ensayos Estándar: Un juego de ensayos por cada prospección ejecutada en la cantera.
 - ✓ Ensayos Especiales: Un juego de ensayos por cada cantera. Los lugares de muestreo para estos ensayos, serán los más representativos de la cantera.
- De tal forma cubrir toda el área y volumen de explotación, a fin de determinar y establecer sus características físico-mecánicas y sustentar el cumplimiento de Especificaciones Técnicas. Los ensayos de laboratorio se efectuarán de acuerdo al Manual de Ensayos de Materiales del MTC (versión vigente).
- De presentarse ensayos no contemplados en este Manual, se podrá utilizar alternativamente normas ASTM, AASHTO, NTP.
- f. Si para el cumplimiento de las mencionadas y correspondientes "Especificaciones Técnicas Generales Para Construcción" del MTC (versión vigente), es necesario someter al agregado a un tratamiento (triturado, lavado, venteo, mezclas, etc.); EL CONSULTOR deberá presentar la misma cantidad de resultados de ensayos de materiales señalados en el ítem anterior; efectuados con agregado después de sometidos a dichos tratamientos, a fin de corroborar y verificar si con dichos tratamientos se logra el cumplimiento de las "Especificaciones Técnicas Generales Para Construcción" del MTC (versión vigente).
- g. La cantidad de muestras extraídas de las canteras deberán ser tal que permita efectuar los ensayos exigidos; así como también los ensayos de verificación para rectificar y/o ratificar resultados poco frecuentes, cuando lo solicite la Entidad.
- h. En el caso de proponer rocas y/o afloramientos rocosos como cantera, los ensayos de calidad contemplarán, además:
- La descripción Petrográfica Macroscópica de la roca.
 - Definir las características del afloramiento (volumen, fracturamiento, dimensionamiento de bloques, etc.).
 - Toma de muestras en tamaño adecuado para realizar ensayo Triaxial en rocas (c, ci>) y ensayos para determinar las constantes elásticas de la roca; para determinar los parámetros de factor de carga a emplear en el proceso de voladura.



**MUNICIPALIDAD DISTRITAL DE PANGOA****GESTIÓN EDIL 2023 - 2026**

- Recomendación de la metodología de procesamiento de explotación (método de voladura, chancado, etc.).
- i. Se seleccionarán únicamente las canteras más cercanas a la Obra, que demuestren que la calidad y cantidad de material existente son adecuadas y suficientes para el proyecto vial y que las características físicas, químicas y mecánicas de los agregados cumplen con la totalidad de las correspondientes Especificaciones Técnicas Generales Para Construcción del MTC (versión vigente), de acuerdo al uso propuesto.
- j. EL CONSULTOR evaluará los requerimientos de los accesos a las canteras y fuentes de agua, considerando las necesidades de construirlos, mejorarlos o mantenerlos, etc.; señalará también si los accesos se encuentran en propiedad de terceros. Los accesos deben estar definidos en los planos topográficos de las canteras, referenciados al eje del proyecto.
- k. EL CONSULTOR para cumplir con los plazos establecidos ensayará las muestras de agregados en el laboratorio de suelos y materiales de su propiedad y dependiendo de su capacidad operativa y/o rendimiento podrá encomendar los ensayos y pruebas a terceros; con el objeto de efectuar ensayos en laboratorios de manera simultánea y reducir el periodo de tiempo de la etapa de laboratorio. EL CONSULTOR en ambos casos será responsable de la exactitud y confiabilidad de los resultados.
- l. EL CONSULTOR además de los certificados de ensayos debe presentar por cada cantera un cuadro resumen en donde consigne la totalidad de los resultados de los ensayos efectuados (con la debida identificación: cantera, calicata, muestra, nombre del ensayo, resultados, análisis estadístico de resultados, etc.).
- m. EL CONSULTOR con la información definida en la Especialidad de Diseño Geométrico de las vías urbanas a pavimentar (planos en planta y secciones transversales, volumen bruto) de la totalidad de canteras propuestas, calculará los volúmenes: neto, utilizable y desechable; ubicará las prospecciones debidamente referenciadas; y definirá el periodo y oportunidad de utilización, calculando el rendimiento para cada uso. También, debe establecer el procedimiento de explotación para cada uso.
- n. La Memoria Descriptiva debe establecer información correspondiente a: Ubicación del banco de materiales, accesibilidad al mismo, estado de los accesos, tipo de fuente de materiales, descripción de los agregados, análisis de resultados, usos, rendimientos, tratamiento, tipo y periodo de explotación propietario y demás información que considere pertinente EL CONSULTOR. Así como también los correspondientes paneles fotográficos de cada una de las canteras.
- o. De igual manera se deberá determinar la ubicación de las Fuentes de Agua, efectuar su análisis químico y establecer su calidad para ser usada en la obra (concreto hidráulicos o concreto de cemento portland, capas granulares y otros) de acuerdo a las Especificaciones Técnicas Generales Para Construcción del MTC (versión vigente).
- p. EL CONSULTOR presentará un Diagrama de Canteras y Fuentes de Agua, en el cual detallará en forma concreta y resumida los resultados de las





MUNICIPALIDAD DISTRITAL DE PANGOA

GESTIÓN EDIL 2023 - 2026

investigaciones de campo y Memoria Descriptiva (entre otros aspectos: ubicación de las canteras y puntos de agua, longitud y estado (transitabilidad) de los accesos, características de los agregados, resultados de ensayos de laboratorio, usos, volumen bruto, volumen neto, volumen utilizable, volumen desechable, rendimiento, tratamiento, periodo y equipo de explotación, etc.).

- q. EL CONSULTOR a través de sus Especialistas del Estudio de Impacto Ambiental, debe también establecer el estado o posibles derechos de explotación teniendo en cuenta los dispositivos legales vigentes y obtener las autorizaciones de uso o explotación de las canteras propuestas en el Estudio, de parte de los titulares de los terrenos donde se encuentren.
- r. En caso de fuentes de materiales de origen fluvial, la profundidad de explotación debe ser definida en coordinación con la Especialidad de Impacto Ambiental.

7.2.4. Diseños de Mezclas:

Con la Identificación de Canteras y Agregados Se solicita incorporar los diferentes diseños de mezclas de Concreto $f'c=140 \text{ kg/cm}^2$, $f'c=175 \text{ kg/cm}^2$, $f'c=210 \text{ kg/cm}^2$, asimismo las recomendaciones del Especialista en Suelos y Pavimentos para el diseño de las vías urbanas pavimentadas relacionados a la Sub Base, Base y Pavimento.

7.3. ESTUDIO DE IMPACTO AMBIENTAL.

- a. EL CONSULTOR, debe Identificar y evaluar los impactos potenciales (positivos o negativos) del desarrollo del proyecto con el objeto de proponer las medidas adecuadas para prevenir, mitigar, minimizar y/o eliminar los impactos negativos, y maximizar los positivos, relacionados a los componentes físicos, químicos, biológicos, socioeconómicos y culturales del entorno del proyecto.
- b. Definir la Línea de Base Ambiental.
- c. Desarrollar una descripción y diagnóstico del medio físico, Biológico y Medio Sociocultural de la zona Urbana del distrito de Pangoa.
- d. Evaluar el movimiento de tierras, depósitos de materiales excedentes, puntos de agua; que permitan predecir con mayor precisión los impactos que generarán en su entorno ecológico.
- e. Elaborar el Plan de Manejo Ambiental estableciendo los procedimientos para la prevención, corrección y mitigación de los Impacto Potenciales generados por las actividades de la obra.
- f. Establecer un Plan de Participación ciudadana, a fin de incluir en forma activa a la población identificada en el ámbito de influencia del proyecto, en las decisiones que se tomen con relación a las relaciones funcionales de la población durante el proceso de trabajos de la ejecución de la zona urbana vial pavimentada.
- g. Plan de Cierre y Abandono.
- h. Presupuesto de Implementación.
- i. De ser el Caso, Ampliar el Contenido del Estudio de Impacto Ambiental, sin ser limitativo propuesto por el consultor.



7.4. ESTUDIO HIDROLÓGICO - HIDRÁULICO



MUNICIPALIDAD DISTRITAL DE PANGOA

GESTIÓN EDIL 2023 - 2026

7.4.1. Hidrología e Hidráulica.

- a. Revisar la documentación técnica disponible. Asimismo, tomar en cuenta las conclusiones y recomendaciones de estudios anteriores ejecutados en la zona de ser el caso.
- b. Seleccionar y obtener de SENAMHI y/o instituciones públicas y privadas encargadas del monitoreo de registros hidro-meteorológicos, las series históricas de información hidrológica y meteorológica necesarias (descargas y/o precipitaciones) de las estaciones ubicadas en el ámbito del proyecto, con periodos de registros suficientes (mínimo 10 años) para el desarrollo del presente estudio.
- c. Presentar el informe de reconocimiento de campo a lo largo de la zona urbana, con información relacionada tanto a las características hidrológicas y geomorfológicas del área de intervención, sus niveles máximos de inundación y el requerimiento de obras de protección y de drenaje entre otros.
- d. Efectuar el estudio hidrológico de la zona urbana del proyecto, con los análisis de frecuencias (pruebas de datos dudosos y de bondad de ajuste a las funciones de distribución de probabilidades) de eventos hidrológicos máximos, asimismo efectuar el análisis y determinación de la tormenta de diseño (lluvias e intensidades máximas) y obtención de curvas de intensidad - duración - frecuencia para diferentes periodos de recurrencia, mediante el uso de hojas de cálculo o software (Hidroesta u otros), a fin de obtener los caudales máximos de diseño de las obras de drenaje a considerarse en el estudio, así como los niveles máximos de inundación. Los caudales máximos de diseño deberán obtenerse consistentemente mediante métodos adecuados, tales como relaciones precipitación escorrentía, hidrogramas unitarios, etc., o el empleo de software (Hec Hms u otros).
- e. Efectuar el análisis hidráulico del comportamiento de las descargas de diseño en cada uno de las estructuras de drenaje y de protección propuestas, mediante el uso de software (Hcanales, Hy8, Hec Ras u otros).
- f. Analizar los sectores de las calles, avenidas, jirones, pasajes que se desarrollan a través de planicies y/o depresiones con evidencias de potenciales acumulaciones de agua provenientes del escurrimiento superficial, durante periodos hidrológicos de precipitaciones máximas extremas como Fenómenos "El Niño" y/o "La Niña", con incidencia negativa para la vía, y proponer el tratamiento correspondiente a fin de preservar y/o proteger las vías urbanas pavimentadas.
- g. A fin de determinar los sectores que requieren obras de subdrenaje y su diseño hidráulico correspondiente, se efectuaran las excavaciones, muestreos, ensayos de laboratorio y evaluaciones necesarias en base a los análisis granulométricos, constantes físicas o Límites de Atterberg, clasificación SUCS, grado de saturación de los suelos y niveles freáticos. La ubicación de calcatas, serán definidas y supervisadas por el especialista en Hidrología e Hidráulica del CONSULTOR, las cuales serán debidamente reportadas en el estudio de sub drenaje, mostrando en una ficha técnica, la identificación (con vistas fotográficas), y resultado de la evaluación de campo y gabinete, de ser el caso.





MUNICIPALIDAD DISTRITAL DE PANGOA

GESTIÓN EDIL 2023 - 2026

- h. Elaborar el Plano de Sistema de Drenaje (en AutoCAD) de las estructuras de drenajes consideradas en el estudio, a escala conveniente, indicándose: progresiva, tipo de intervención, tipo de obra de drenaje, y debidamente dimensionadas.
- i. Tanto el sistema de drenaje como las obras de protección deberán ser presentadas en planos (planta, secciones transversales y detalles hidráulicos) que contengan los diseños de cada una de las obras proyectadas.
- j. Todo cálculo desarrollado y data deberá ser presentada en hojas de cálculos, y en caso de planos, en AutoCAD; asimismo, se deberá presentar la data y cálculos de los programas de ingeniería utilizados para el estudio.
- k. De ser el Caso, Ampliar el Contenido del Estudio de Hidrológico, sin ser limitativo propuesto por el consultor.

7.5. ESTUDIO DE TRÁFICO.

El Estudio de Tráfico que realizará EL CONSULTOR estará orientado a determinar los elementos básicos para el diseño geométrico y diseño estructural (pavimento) y para el análisis de capacidad y niveles de servicio de las vías urbanas pavimentadas.

El Estudio de tráfico se realizará considerando lo siguiente:

- a. Revisión y evaluación de los antecedentes sobre estudios que se hayan realizado en la zona del Proyecto.
- b. Identificación de "tramos homogéneos" de la demanda. Identificación de los nodos y su naturaleza, que generan estos tramos homogéneos.
- c. Conteos de tráfico en estaciones debidamente sustentadas. Los conteos serán volumétricos y clasificados por tipo de vehículo, los conteos se realizarán durante 7 días continuos de 24 horas, considerando una (01) estación, en el tramo en la vía principal de la zona urbana.
- d. Con los correspondientes factores de corrección (horario, diario, estacional), se obtendrá el Índice Medio Diario Anual (IMDA) de tráfico que corresponda al tramo o subtramo, por tipo de vehículo y total.
- e. Encuesta de origen-destino (O/D). La encuesta necesariamente debe de incluir por tipo de vehículo a fin de construir las matrices y determinar el área de influencia directa e indirecta del proyecto, la encuesta incluirá los tipos de vehículo, marca, modelo, año, número de asientos, número de ocupantes, tipo de combustible, origen, destino, propósito de viaje, frecuencia de viaje, peso vacío, peso cargado, carga útil, producto transportado, costo de viaje al usuario (pasajeros y/o carga transportada), y los datos adicionales que EL CONSULTOR requiera para una mejor evaluación.





MUNICIPALIDAD DISTRITAL DE PANGOA

GESTIÓN EDIL 2023 - 2026

En caso que no se pudiera hacer las encuestas de turno noche previo sustento, EL CONSULTOR realizara las encuestas de 16 horas diarias durante cuatro días consecutivos.

- f. Encuestas de preferencia declaradas, que permita modelar el tráfico desviado hacia el proyecto en estudio.

Con la determinación del IMD, los factores de carga por tipo de configuración vehicular, tasas de, el factor carril y direccional de carga, se determinará el número de ejes equivalentes de 8.2 T y el número de repeticiones de EE para el periodo de diseño. Se incluirá un análisis de los problemas de sobrecarga, neumáticos extraanchos.

Los Factores de Equivalencia de Carga deben ser determinados empleando la metodología AASHTO versión año 93 y del Instituto de Asfalto (para pavimentos flexibles y rígidos).

El número de estaciones será de uno (01).

- g. Para el análisis del tráfico urbano es necesario utilizar el Manual de Capacidad de Carreteras - HCM 2000 u otros de tráfico urbano.
- h. El estudio de tráfico incluirá, además, el análisis de la demanda del tránsito no motorizado por cada tramo homogéneo (peatones, ciclistas), identificación de centros de demanda como escuelas, mercados, paraderos, zonas de carga y descarga de mercadería, etc.
- i. Se analizará la posibilidad de cambios cualitativos en la demanda (composición vehicular, por ejemplo, nuevos servicios de transporte de pasajeros, carga en vehículos de mayor capacidad), debido al mejoramiento de la carretera o a cambios en la velocidad de diseño.
- j. Se efectuarán proyecciones de tráfico para cada tipo de vehículo, considerando la tasa anual de crecimiento calculada y debidamente fundamentada, según corresponda, a la tendencia histórica o proyecciones de carácter socio económico (PBI, tasas de motorización, proyecciones de la población, evolución del ingreso, etc.) y el tráfico que se estima luego de la pavimentación, identificando el tránsito normal, el generado y el derivado, por tramos homogéneos del tránsito. EL CONSULTOR presentará las metodologías, criterios o modelos empleados para el cálculo y proyecciones del tránsito normal, generado y desviado.
- k. Se incluirá información y/o material gráfico, fotográfico, entre otros, utilizada para la elaboración del estudio.



EL CONSULTOR presentara los resultados de los trabajos de campo y de gabinete en formatos Word, Excel y CAD, conteniendo los cálculos realizados para cada una de las actividades con sus respectivas formulas.

7.6. INFORME DE SEGURIDAD Y SALUD EN EL TRABAJO.

EL CONSULTOR, deberá elaborar en el presente Estudio DEFINITIVO, un Plan de Gestión de Seguridad y Salud en el Trabajo, el cual debe incluir un enfoque integral de la gestión de Seguridad y Salud en el Trabajo, teniendo como base



MUNICIPALIDAD DISTRITAL DE PANGOA

GESTIÓN EDIL 2023 - 2026

la Política Nacional de Seguridad y Salud en el Trabajo, del Ministerio de Trabajo y Promoción de Empleo 2017 – 2021, Decreto Supremo N°005-2017-TR.

EL CONSULTOR, Deberá definir un Sistema de Gestión de la Seguridad y Salud en el Trabajo, basado en la organización, planificación y acciones de mejora con el objetivo de anticipar, reconocer, evaluar y controlar los riesgos que puedan afectar la seguridad y salud en el trabajo.

El Plan de Gestión y Seguridad en el trabajo, deberá definir las actividades y acciones a tomar en cuenta para mejorar las condiciones de trabajo y de salud de los trabajadores durante la ejecución de la obra; así como mejorar la calidad del ambiente laboral, el logro de las satisfacciones del personal.

EL CONSULTOR, deberá identificar el proceso del Servicio, y las actividades a desarrollar durante la ejecución de la obra, con el fin de identificar los Riesgos como: incendios, Choques, Atropellos, lesiones, etc.

EL CONSULTOR, deberá identificar las políticas de seguridad a diseñar o ejecutar por la Supervisión y/o Ejecución de Obra,

EL CONSULTOR, deberá describir los procedimientos para la entrega de EPP, por lo que el consultor deberá elaborar un Formato de registro de entrega de elementos de protección personal (uniformes, cascos, guantes, zapatos, botas, lentes, chalecos reflectores, mamelucos, casacas impermeables, etc).

EL CONSULTOR, deberá describir los trabajos riesgosos, como por ejemplo las operaciones de vehículos pesados.

EL CONSULTOR, deberá describir las acciones a tomar en cuenta en la SALUD OCUPACIONAL.

El consultor deberá definir el presupuesto de implementación del plan de Seguridad y Salud en el trabajo para la ejecución del proyecto, en función al tiempo de ejecución de la obra.

7.7. INFORME DE RIESGOS.

EL CONSULTOR, deberá elaborar en el presente Estudio DEFINITIVO, un Plan de Riesgos, el cual debe incluir un enfoque integral de la gestión de riesgos previsibles que pueden ocurrir durante la ejecución de la Obra, teniendo en cuenta las características particulares de la obra y las condiciones del lugar de su ejecución.

Para tal efecto, EL CONSULTOR, deberá tener en cuenta la Resolución N° 014-2017-OSCE/CD del Organismo Supervisor de las Contrataciones del Estado (OSCE) que aprueba la Directiva N° 012-2017-OSCE/CD - Gestión de Riesgos en la Planificación de la Ejecución de Obras, para lo cual EL CONSULTOR debe usar los formatos incluidos como Anexos 1 y 3 de la Directiva antes mencionada.

El enfoque integral de Gestión de Riesgos debe contemplar por los menos los procesos siguientes:

- Identificar Riesgos.
- Analizar Riesgos.
- Planificar la Respuesta a los Riesgos.





MUNICIPALIDAD DISTRITAL DE PANGOA

GESTIÓN EDIL 2023 - 2026

- Asignar Riesgos


EL CONSULTOR debe efectuar la evaluación de riesgos que permita tomar oportunamente las decisiones de gestión a fin de no afectar el curso de las obras ante posibles interferencias.

Entre los riesgos a evaluar deberán considerar los generados por proyectos u obras en curso o programados por otras instancias, que pueden desarrollarse antes o durante la ejecución de la Obra, para lo cual EL CONSULTOR, encargado de la elaboración del Estudio Definitivo, realizará un inventario de las interferencias existentes e investigará ante las autoridades y dependencias involucradas en el área de desarrollo del estudio.

7.8. DISEÑO DE PAVIMENTO

- EL CONSULTOR estudiará y analizará la alternativa de estructuración del pavimento rígido con superficie de rodadura de concreto hidráulico propuesto en la Alternativa de Solución del Estudio de Pre inversión; en función de la capacidad de soporte de la subrasante, del tráfico previsto, de las condiciones ambientales del área (clima, altitud, precipitaciones, etc.), de los materiales naturales disponibles en la zona, de las alternativas de mantenimiento vial, etc.
- EL CONSULTOR debe analizar el comportamiento de los suelos y el estudio de tráfico para determinar la sectorización del tramo, determinando para ello los diseños del pavimento para cada sector.
- En cuanto a los aspectos técnicos relacionados con los procedimientos de diseño estructural del pavimento (rígido), EL CONSULTOR desarrollará la metodología AASHTO versión 1993, y complementariamente: ASPHALT INSTITUTE edición 1991 y PCA, dependiendo del tipo de superficie de rodadura que analice, o alguna otra que se encuentre contemplada en la normatividad vigente del MTC.
- Además de los parámetros requeridos por los métodos antes mencionados, el diseño deberá considerar los siguientes aspectos: Datos del Clima, Altitud, Precipitaciones y Temperaturas, y de igual manera se evaluarán los registros históricos según SENAMHI y/u otros, obteniendo finalmente los datos y/o parámetros representativos para los fines de diseño. Los datos de altitud, precipitaciones y temperaturas, necesarios para el diseño del pavimento, deben sustentarse con registros históricos de SENAMHI y/u otros (últimos 10 años como mínimo).
- En el Estudio, se incluirá y expondrá la memoria de cálculo del diseño del pavimento con los sustentos de todos los parámetros utilizados. Así como también presentará la versión digital para su evaluación.
- Para pavimento rígido, el Nivel de Confiabilidad será de 90% y el Índice de Serviciabilidad Final será igual a 2.5.
- Establecer para el tipo de superficie de rodadura, las políticas de mantenimiento rutinario y periódico.
- EL CONSULTOR con el conocimiento de las canteras propuestas y de las características físico - mecánicas de los agregados, realizará un pre-diseño





MUNICIPALIDAD DISTRITAL DE PANGOA

GESTIÓN EDIL 2023 - 2026


de mezcla asfáltica; así como también definirá el tipo de Asfalto a utilizar de acuerdo a las características de tráfico, altitud, temperatura y precipitación de la zona.


7.9. INFORME DE SEÑALIZACIÓN Y SEGURIDAD VIAL

7.9.1. SEGURIDAD VIAL

Deberán incluirse los siguientes aspectos:

- a. Análisis de las características físicas de las vías urbanas, para identificar los factores que puedan afectar la seguridad vial: Magnitudes forzadas del alineamiento horizontal y vertical; estrechamiento de la vía; limitaciones de velocidad por presencia de curvas y/o restricciones de visibilidad; puntos de cruce e intersecciones; zonas de peligro por procesos externos; obstáculos fijos; zonas de seguridad, etc.
- b. Definición de medidas para reducir y prevenir accidentes de tránsito
 - Las medidas de protección que se estudiarán para los usuarios vulnerables serán: aquietamiento del tránsito, separador central, islas de refugio, cruce de peatones, veredas, paraderos, etc. Se presentará el detalle de su ubicación, características y diseño.
 - Los reductores de velocidad tipo resalto no son la opción más recomendable para aquietar el tránsito, son una medida última que, de ser aplicado, el especialista de Seguridad Vial y Señalización debe justificarlo técnicamente, aplicando la directiva Reductores de Velocidad tipo Resalto para el Sistema Nacional de Carreteras.
- c. Las dimensiones y características especificadas de los dispositivos de seguridad o medidas diseñadas, deberán ser concordantes en los diferentes documentos que componen el Expediente Técnico: Memoria Descriptiva, Planos, Especificaciones Técnicas, Metrados, etc
- d. Los sectores que representen riesgo o inseguridad vial se proyectarán con la debida señalización, diseñando adicionalmente, según sea el caso, elementos de seguridad como sardineles, postes delineadores, barreras de seguridad vial, guardavías y/o muros y amortiguadores de impacto.
- e. En casos necesarios, EL CONSULTOR diseñará rampas de ascenso (tercer carril), rampas de frenado, sobre anchos, banquetas de visibilidad, etc.
- f. Se pondrá énfasis a las medidas de protección a peatones y transporte no motorizado en las áreas urbanas y sub urbanas diseñando de ser necesario islas de refugio de peatones, medidas para el aquietamiento del tránsito, u otras.
- g. Medidas de protección en los cruces de poblados, áreas de concentración poblacional (escuelas, hospitales, iglesias, mercados etc.) y señalización especial en la entrada/salida de áreas urbanas.
- h. **EL CONSULTOR** deberá establecer las normas y medidas de seguridad necesarias para disminuir los riesgos de accidentes de tránsito durante las obras.





MUNICIPALIDAD DISTRITAL DE PANGOA

GESTIÓN EDIL 2023 - 2026

7.9.2. SEÑALIZACIÓN

Para la señalización debe tener en cuenta los siguientes aspectos:

- a. EL CONSULTOR, deberá efectuar el estudio y diseño de la señalización tanto vertical como horizontal de la vía, de acuerdo a la necesidad de la misma y en concordancia con el Manual de Dispositivos para el Control de Tránsito Automotor para Calles y Avenidas, Jirones vigentes y sus modificatorias, teniendo en cuenta los resultados de los estudios de seguridad vial
- b. El diseño de la señalización deberá ser compatible con el diseño geométrico de las vías urbanas de calles, jirones, avenidas, de manera que las señales contribuyan a la seguridad vial y tengan buena visibilidad, en concordancia con la velocidad del tránsito automotor.
- c. La ubicación de los postes de las señales tendrá en cuenta, además de lo indicado por el Manual, la previsión de no generar una zona de peligro como un obstáculo fijo al borde de la calzada.
- d. Las dimensiones y características especificadas, deberán ser concordantes en los diferentes documentos que componen el Expediente Técnico: Memoria Descriptiva, Planos, Especificaciones Técnicas, Metrados etc.
- e. De acuerdo a los resultados de los estudios de seguridad vial en las zonas de alto riesgo de la carretera o donde se tengan registros de accidentes, deberá tener especial atención en el diseño de la señalización, proponiendo señales de mayor dimensión con colocación repetitiva a intervalos previos para los reductores de velocidad tipo "resalto", barreras de seguridad o guardavías, barandas, o del dispositivo diseñado.
- f. EL CONSULTOR deberá elaborar las especificaciones técnicas tanto para la señalización horizontal, como para la señalización vertical, precisando los materiales, dimensiones y calidades para cada una de las partidas.



g. SEÑALIZACIÓN HORIZONTAL.

a. Marcas en el pavimento

- Las marcas en el pavimento tienen por objeto reglamentar los movimientos de los vehículos e incrementar la seguridad en su operación. Deben ser uniformes en sus diseños, posición y aplicación, con el fin de que el conductor del vehículo pueda reconocerlas e interpretarlas rápidamente.
- EL CONSULTOR, determinará las señales y marcas en el pavimento necesarias para posibilitar que los usuarios de las vías urbanas, tanto vehiculares como peatonales (población próxima a la vía), transiten por ella con seguridad.
- Deberá especificar adecuadamente la pintura a utilizar para las marcas en el pavimento, las mismas que deberán ser retroreflectivas mediante el uso de micro esferas de vidrio aplicadas a la pintura, de ser el caso.
- La dosificación de la pintura y las micro esferas deberán estar acordes con el tipo de pavimento. A mayor rugosidad o mayor abertura del asfalto, deberá especificarse mayor dosificación a fin de lograr una



MUNICIPALIDAD DISTRITAL DE PANGOA

GESTIÓN EDIL 2023 - 2026

adecuada cobertura y retroreflectividad. EL CONSULTOR deberá especificar los valores de retroreflectividad para cada color (blanco en bordes y amarillo en el eje de las vías), de ser el caso

- Deberá incluir en los metrados y precios unitarios, doble aplicación de marcas en el pavimento.

h. SEÑALIZACIÓN VERTICAL

a. Señales preventivas

- Son aquellas que se utilizan para indicar con anticipación la aproximación de ciertas condiciones de las vías urbanas, que indican un peligro real o potencial que puede ser evitado tomando ciertas medidas de precaución.
- EL CONSULTOR, deberá proyectar la colocación de señales preventivas a fin de "prevenir" al usuario sobre condiciones de la carretera que requieren su atención y acción inmediata, ubicándolas a la distancia que recomienda el Manual de Dispositivos para el Control de Tránsito Automotor, a fin de que el usuario tenga el tiempo de reacción necesario

b. Señales reglamentarias

- Las señales reglamentarias determinan acciones mandatorias o restricciones que gobiernan el uso de la vía y que el usuario debe cumplir bajo pena de sanción, por lo que deben proyectarse con parámetros razonables y factibles de ser cumplidas, particularmente en cuanto a los límites de velocidad. En zonas urbanas se recomienda velocidades del orden de 30 kilómetros por hora (kph). Así mismo, después de las zonas donde se restringe la velocidad, deberá volver a especificarse la máxima permitida en la vía.
- El material a utilizar deberá ser concordante con las condiciones ambientales, y de seguridad frente al vandalismo, diseñándose los componentes acordes a ello (p. ej. pernos zincados con cabeza tipo coche). De preferencia se utilizarán postes de concreto que tienen menor atractivo para el hurto.
- Las dimensiones de las señales deberán estar acordes a la velocidad de circulación de los vehículos, y a la "polución visual" que pueda existir en la vía. En zonas urbanas, donde existe mayor cantidad de elementos distractivos (postes, publicidad, plantas, etc.) deberán especificarse señales de mayores dimensiones.



c. Señales informativas

- EL CONSULTOR, diseñará señales informativas para informar al usuario de las localidades ubicadas a lo largo de la vía, de las distancias para llegar a ellos, y de los destinos en las vías que se derivan de la carretera.
- El tamaño de las letras a utilizar deberá estar acorde a la velocidad directriz.
- Deberá proyectar las dimensiones y materiales de los paneles para cada tipo de señal, así como los elementos de soporte estructural y cimentación necesarios.



MUNICIPALIDAD DISTRITAL DE PANGOA


GESTIÓN EDIL 2023 - 2026

- Presentará la ubicación de cada tipo de señal con su diseño respectivo, indicando sus dimensiones y contenido; así como los cuadros resúmenes de las dimensiones y metrados de las mismas.
 - La altura del dado de concreto para el soporte no deberá sobresalir del terreno más de 0.10 metros, salvo que este fuera de la zona de seguridad.
- d. Señales Indicadores de Ruta.
- EL CONSULTOR, deberá especificar señales de ruta a fin de informar al usuario de la vía misma, y familiarizarlo con la nomenclatura del MTC.
 - Estas señales podrán colocarse tanto en postes individuales, como en señales informativas de localización y destino. Igual criterio deberá adoptar para rutas departamentales o rutas vecinales que nacen de la ruta nacional.
- e. Señalización de Medio Ambiente
- EL CONSULTOR deberá incluir las señales de protección del medio ambiente.
 - Estas señales podrán colocarse tanto en postes individuales, como en señales informativas de localización y destino. Igual criterio deberá adoptar para rutas departamentales o rutas vecinales que nacen de la ruta nacional.
- f. Señalización y Procedimientos de Control de Transito durante la ejecución de la obra.
- Deberá presentar los planos de señalización y los procedimientos de control de tránsito durante la ejecución de obra, los que deberán estar en función del cronograma de la misma, incluyendo las responsabilidades del Contratista y los requerimientos de comunicación en las localidades afectadas, a fin de alertar a los usuarios de la vía sobre las interrupciones, desvíos de tránsito y posibles afectaciones en los tiempos de viaje.
 - En lo referente a la señalización durante la ejecución de la obra, esta deberá estar de acuerdo con lo indicado en el Capítulo 04 del Manual de Dispositivos de control de Tránsito Automotor para Carreteras y Calles.
 - EL CONSULTOR deberá presentar un plano de detalle de desvíos de acuerdo a los procedimientos de control de tránsito durante la ejecución de la obra.



7.10. METRADOS, ESPECIFICACIONES TÉCNICAS, ANÁLISIS DE PRECIOS UNITARIOS, PRESUPUESTO DE OBRA, CRONOGRAMAS.

Los metrados, especificaciones técnicas y análisis de precios unitarios se corresponderán estrechamente y estarán compatibilizados entre sí, en los procedimientos constructivos, métodos de medición, y bases de pago. El criterio general para desarrollar cada uno de los aspectos, será bajo el concepto de Precios Unitarios.



MUNICIPALIDAD DISTRITAL DE PANGOA

GESTIÓN EDIL 2023 - 2026

7.10.1. METRADOS:

Los Metrados se efectuarán considerando las partidas de obra a ejecutarse, la unidad de medida, los diseños propuestos indicados en los planos de planta y de perfil longitudinal, secciones transversales, cortes longitudinales, diseños y detalles constructivos específicos.

Los Metrados serán detallados para cada partida específica del presupuesto, y se incluirán diagramas secciones y croquis típicos en donde corresponda y sea necesario para el sustento de los metrados y análisis de precios unitarios. La definición de partidas de obra y el cálculo de los metrados deben ser precisos y estar dentro de un rango razonable respecto

a los metrados reales de obra.

El metrado es la cantidad de una determinada partida del presupuesto de obra, según la unidad de medida establecida.

La planilla de metrado debe indicar, cuando corresponda, el código de identificación del plano utilizado para determinar la cantidad de obra para facilitar la revisión.

El metrado debe contener esquemas de referencia o reportes de programas (software) que ofrece el mercado, utilizado en proyectos de carreteras, compatibilizado con los planos presentados por EL CONSULTOR con la conformidad de el/los especialistas según su especialidad.

7.10.2. ESPECIFICACIONES TÉCNICAS:

Las Especificaciones Técnicas y los Planos, deberán contar con la conformidad de el/los especialistas según su especialidad.

Las Especificaciones Técnicas deberán elaborarse por cada una de las partidas que conforman el presupuesto de obra, definiendo la naturaleza de los trabajos, procedimientos constructivos y formas de pago. Dichas especificaciones técnicas constituyen las reglas que definen las presentaciones específicas de la etapa de ejecución de obra; esto es, descripción de los trabajos, métodos de construcción, calidad de los materiales, sistema de control de calidad, métodos de medición y condiciones de pago. El presupuesto base y el resumen de metrados presentarán los mismos códigos numéricos o ÍTEM de las especificaciones técnicas.

Las Especificaciones Técnicas serán desarrolladas para cada partida del proyecto, en términos generales serán concordantes con la naturaleza de la obra las que tendrán como base las recomendaciones y soluciones formuladas por cada especialista; deberán estar sujetas a las normas indicadas en el Numeral 6.1 de los presentes TdR, complementariamente se utilizarán las normas y especificaciones AASHTO y ASTM. Incluirán el control de calidad, ensayos durante la ejecución de obra y criterios de aceptación o rechazo, controles para la recepción de la obra, los aspectos referidos a la conservación del medio ambiente y los factores de seguridad en cada una de las etapas del proceso de ejecución de los trabajos; de manera que ante la eventualidad de que se ejecuten incorrectamente se puedan tomar medidas correctivas en forma oportuna.





MUNICIPALIDAD DISTRITAL DE PANGOA

GESTIÓN EDIL 2023 - 2026

Las Especificaciones Técnicas Especiales deben ser planteadas por EL CONSULTOR y presentadas como resumen especificando con respecto al General y será únicamente para el proyecto específico y formaran parte del Expediente Técnico.

Las Especificaciones Técnicas del proyecto deberán ser elaboradas en coordinación de los demás especialistas de EL CONSULTOR y el pliego de especificación constará con la firma y sello de cada uno de los especialistas en los temas de su competencia. La firma y sello del Jefe de Proyecto deberá ser en todas las páginas.

El especialista de Metrados, Costos y Presupuestos firma y sella en todas las páginas del volumen especificaciones técnicas.

7.10.3. ANÁLISIS DE PRECIOS UNITARIOS:

Los Análisis de Precios Unitarios se efectuarán para cada partida y sub partida de acuerdo a las características particulares de la obra, considerando la composición de mano de obra, equipos y materiales, el rendimiento de la mano de obra y equipos correspondientes, cálculo de la distancia media de las fuentes de agua y a las canteras de materiales de sub base, base, botaderos, etc,

Los costos deberán ser actualizados a la fecha de la presentación final del expediente. Los costos deben guardar relación con las cotizaciones efectuadas. Los precios no deben incluir IGV.

Cada partida o actividad debe estar sustentada con su respectivo análisis de costo unitario. Los precios de los insumos requeridos en el proyecto deben ser con los del mercado local preferentemente, en casos especiales deben indicarse los precios de otro mercado y tomar en cuenta los costos adicionales de fletes o envíos.

Los Análisis se elaborarán en forma detallada, tanto para los costos directos, como los indirectos (gastos generales fijos, variables y utilidad) por separado y en moneda nacional.


7.10.4. RELACIÓN DE INSUMOS:

La relación de insumos deberá presentarse en forma general, así como por grupos, es decir mano de obra, materiales y equipo/herramientas. Se debe considerar que en el listado de insumos del presupuesto debe aparecer el metrado total, costo parcial y total por insumo que se va a necesitar para el proyecto. La sumatoria de los montos totales para cada uno de ellos debe ser concordante con el costo de partidas del presupuesto.

Se deberán presentar dos (2) cotizaciones de los insumos requeridos para la ejecución de obras, con diferentes proveedores de la zona. En cuanto al costo de la mano, se deberá considerar los jornales vigentes de construcción civil.

Para el caso de los agregados deberá presentarse con información sobre la ubicación de las posibles canteras, con indicación de distancias, traslado a obra, referencias del tipo de material, etc





MUNICIPALIDAD DISTRITAL DE PANGOA

GESTIÓN EDIL 2023 - 2026

7.10.5. PRESUPUESTO DE OBRA:

El Presupuesto de Obra deberá ser calculado en base a los metrados y los análisis de precios unitarios, diferenciando los costos directos, indirectos y el IGV que corresponda. El presupuesto deberá ser elaborado usando el programa S10 u otro similar que la Entidad disponga para su revisión, asimismo deberá presentar la base de datos del S10. Los precios de los insumos necesarios para la elaboración del presupuesto deberán ser sustentados por el correspondiente estudio de mercado (se deberá adjuntar 02 cotizaciones como mínimo).

7.10.6. CRONOGRAMAS

El CONSULTOR deberá formular el Programa de Ejecución de Obra, considerando las restricciones que puedan existir para un normal desenvolvimiento de las obras, tales como lluvias o condiciones climáticas adversas, dificultad de acceso a ciertas áreas, etc. El programa de ejecución de obra se elaborará considerando las partidas consignadas en el presupuesto de obra, aplicando el método CPM utilizando el software MS Project u otro similar que la entidad disponga para su revisión, identificando las actividades o partidas que se hallen en la ruta crítica del proyecto.

EL CONSULTOR deberá dejar claramente establecido que el cronograma de ejecución de obra es aplicable para las condiciones climáticas de la zona en concordancia con el cronograma de desembolsos económicos establecido con el plazo de ejecución del contrato y sustentado en el cronograma de ejecución de obra (PERT- CPM). Asimismo, presentará un cronograma valorizado de ejecución de obra, cronograma de adquisición de materiales y cronograma de utilización de equipos, concordado con el cronograma de ejecución de obra.

EL CONSULTOR presentará el cronograma de ejecución de obra indicando la cantidad de cuadrillas consideradas para realizar dichos trabajos.

Se elaborará un cronograma de desembolso, teniendo en cuenta el plazo y el adelanto que se otorgará al inicio de las obras También deberá presentar la relación del equipo mínimo necesario para asegurar el cumplimiento de los trabajos en los plazos programados.

EL CONSULTOR debe elaborar formatos de check-list que se usará en esta especialidad de acuerdo al contenido indicado en el presente TDR, actualizado en cada presentación, el cual será firmado por el especialista del CONSULTOR con carácter de Declaración Jurada, a fin de garantizar haber realizado un control de calidad antes de su presentación.


7.10.7. FORMULA POLINÓMICA

Identificación de los Índices Unificados de Precios de la Construcción. Su elaboración estará sujeta a lo dispuesto en el Decreto Supremo N° 011-79-VC y sus modificatorias, ampliatorias y complementarias. El número máximo de fórmulas polinómicas por obra es de 4 y como mínimo 1. En caso que en un contrario existan obras de distinta naturaleza, podrá emplearse hasta un máximo de 8 formulas polinómicas.



7 PLAZO DE EJECUCIÓN DEL SERVICIO.

El plazo de elaboración del Estudio DEFINITIVO, es de Noventa (90) días calendarios.



MUNICIPALIDAD DISTRITAL DE PANGOA

GESTIÓN EDIL 2023 - 2026

Las actividades de EL CONSULTOR se iniciarán solamente cuando medie una orden explícita de inicio, la que será notificada oficialmente a EL CONSULTOR por la MUNICIPALIDAD DISTRITAL DE PANGOA. El plazo entre la notificación de la orden de inicio y la fecha de inicio establecida en esta, no podrá ser menor a diez (10) días calendarios.

El plazo de ejecución del servicio, se contabilizará desde la fecha de inicio, notificada oficialmente a EL CONSULTOR, por la MUNICIPALIDAD DISTRITAL DE PANGOA.

Los tiempos de revisión, evaluación, levantamiento de observaciones, dar conformidad y/o aprobación de los informes del Estudio Definitivo, no están computados dentro del plazo para la elaboración del Estudio, motivo por el cual, no son causales de modificación del plazo.

La presentación de cada entregable se realizará en un ejemplar físico y en formato digital y, con la totalidad del contenido exigido, debidamente compatibilizado y firmado por los especialistas, la omisión de estas y otras consideraciones exigidas en los ítems precedentes, dará lugar a su respectiva devolución al CONSULTOR y se dará como no presentado el respectivo producto o entregable.

Los respectivos plazos se detallan en el siguiente cuadro:



Entregable	Contenido Mínimo	Plazo de Presentación
Primer entregable	<ul style="list-style-type: none"> - Elaborar PLAN, METODOLOGÍA DE TRABAJO Y CRONOGRAMA DE EJECUCIÓN DEL PROYECTO. - Verificación del saneamiento físico legal y secciones de vías. - Elaboración del informe inicial y revisión del formato 07-A. - Estudios básicos (Estudio de Tráfico, Estudio Topográfico y Estudio de Mecánica de Suelos). - Factibilidad de servicios, Estudios básicos y específicos. 	30 días calendarios, contabilizados a partir del día siguiente de la suscripción del contrato
Segundo entregable	<ul style="list-style-type: none"> - Expediente Técnico (según la lista de contenido). 	60 días calendarios, contabilizados a partir del día siguiente de la suscripción del contrato



MUNICIPALIDAD DISTRITAL DE PANGOA

GESTIÓN EDIL 2023 - 2026

Tercer Entregable	<ul style="list-style-type: none"> - Expediente Técnico definitivo (dos originales y copias respectivamente). - Informe de aprobación mediante acto resolutivo por parte de la Municipalidad Distrital de Pangoa y Opinión favorable del área respectiva del Gobierno Regional Junín. 	90 días calendarios, contabilizados a partir del día siguiente de la suscripción del contrato
--------------------------	---	---

8 LUGAR DE EJECUCIÓN DEL SERVICIO Y NOTIFICACIÓN

LUGAR

El Proyecto a elaborar se encuentra localizado en el distrito de Pangoa, provincia de Satipo en el departamento de Junín. El Estudio estará compuesto por actividades de campo y gabinete, los cuales se realizarán en la zona del Proyecto.

NOTIFICACIÓN

El Consultor tiene la obligación de alcanzar una Dirección en el distrito de Pangoa con fines de Notificación, al momento de la firma del Contrato; el cual será plasmado en el Contrato.

9 GARANTÍA MÍNIMA DEL SERVICIO

La conformidad del servicio por parte de la MUNICIPALIDAD DISTRITAL DE PANGOA no enerva su derecho a reclamar posteriormente por defectos o vicios ocultos, conforme a lo dispuesto por los artículos 40 de la Ley de Contrataciones del Estado y 173 del Reglamento.

La responsabilidad de EL CONSULTOR por errores o deficiencias o por vicios ocultos puede ser reclamada por la MUNICIPALIDAD DISTRITAL DE PANGOA hasta Tres (3) años después de la conformidad de Obra otorgada por la MUNICIPALIDAD DISTRITAL DE PANGOA.

En atención a que EL CONSULTOR es el responsable absoluto de los Estudios que realizará, deberá garantizar la calidad del Estudio y responder del trabajo realizado en el Estudio DEFINITIVO, desde la fecha de aprobación administrativa del Expediente Técnico por parte de la MUNICIPALIDAD DISTRITAL DE PANGOA hasta el plazo máximo previsto en el párrafo precedente, comprendiéndose entre otros, la responsabilidad por las omisiones, errores o deficiencias, métodos inadecuados o incorrectos, vicios ocultos de los servicios ofertados, de sus resultados y de las conclusiones erradas del Expediente Técnico, producto de su contrato, así como por el perjuicio económico que ello produzca a la MUNICIPALIDAD DISTRITAL DE PANGOA, por lo que en caso de ser requerido para cualquier aclaración o corrección, no podrá negar su concurrencia.



10 SISTEMA DE CONTRATACIÓN

A Suma Alzada.

11 FORMA DE PAGO.



MUNICIPALIDAD DISTRITAL DE PANGOA

GESTIÓN EDIL 2023 - 2026

La Entidad realizará el pago de la contraprestación pactada a favor del contratista en moneda nacional Soles, conforme al Siguiente Detalle:

PAGOS	PRODUCTO	MONTO A PAGAR
PRIMER PAGO	APROBACIÓN DEL PRIMER ENTREGABLE: Por el evaluador y Conformidad de la Sub Gerencia de Estudios y Proyectos.	30% del Valor Contractual
SEGUNDO PAGO	APROBACIÓN DEL SEGUNDO ENTREGABLE (EXPEDIENTE TÉCNICO): Mediante Acto Resolutivo por parte de la Municipalidad Distrital de Pangoa.	50% del Valor Contractual
TERCER PAGO	APROBACIÓN DEL TERCER ENTREGABLE (EXPEDIENTE TÉCNICO DEFINITIVO): Mediante Opinión favorable del área respectiva del Gobierno Regional Junín.	20% del Valor Contractual

Para efectos del pago de las contraprestaciones ejecutadas por el contratista, la Entidad debe contar con la siguiente documentación:

- Informe del responsable de la Sub Gerencia de Estudios y Proyectos de la Entidad emitiendo la conformidad de la prestación efectuada.
- Comprobante de pago.
- La consultoría a presentarse será mediante carta solicitando el respectivo pago de los informes parciales del proyecto.

Dicha documentación se debe presentar en mesa de Partes de la Entidad, **Calle 7 de junio N° 641- Distrito de Pangoa, Provincia de Satipo, Región Junín.**

12 PRESENTACIÓN DE ENTREGABLES POR EL CONSULTOR.

Todos los entregables se presentarán en formato A-4 y los Planos en formato A-3, A-2 (de ser necesario el Original será en A1); con un índice, ordenado, numerado sus páginas (foliado), firmados y sellados en todas sus páginas por el Representante Legal, el Jefe de Proyecto y por todos los Profesionales Especialistas responsables de su elaboración en las especialidades que forman parte de cada uno de los mismos (en la especialidad de su competencia), tal como figura en el registro de su Colegio Profesional, y en el caso de ser Ingeniero con el sello que le proporcione el CIP, según lo establecido en el numeral 5.1 del artículo 5° del Reglamento de la Ley 28858 - Ley que autoriza al Colegio de Ingenieros del Perú,



MUNICIPALIDAD DISTRITAL DE PANGO

GESTIÓN EDIL 2023 - 2026

para supervisar a los profesionales de Ingeniería de la República el incumplimiento de lo señalado, será considerado como observación a la entrega de los Informes.

Los Informes serán entregados en Archivadores o Pioner y deberán contener toda la documentación exigida en los presentes TdR, con los sustentos correspondientes y serán desarrollados en programas MS WORD para Textos, MS EXCEL para Hojas de Cálculo, MS Project para Programación, AUTOCAD para Planos y S10 para Costos

Los Entregables se presentarán en Un (01) Original, separado por especialidades, para facilitar su revisión, además de un USB que contenga los archivos digitales de la totalidad del contenido de los referidos informes en versión nativa y escaneado.

El Informe Final se presentará en Un (01) Original y tres (03) Copia (*), además de un USB que contenga los archivos digitales de la totalidad del contenido del referido informe en versión nativa y escaneado.

Cada entregables será revisado y aprobado por la Supervisión del Expediente Técnico y el Informe Favorable de la Sub Gerencia de Estudios y Proyectos para su posterior aprobación administrativa del Expediente Técnico de parte de la Gerencia de Infraestructura y Desarrollo Urbano de la Municipalidad, y de ser el caso, se le concederá un plazo determinado a la Consultoría para su respectiva subsanación de observaciones, de acuerdo a los plazos indicados en el presente TdR.



(1) Entregable N° 01:

El Consultor deberá de realizar el primer entregable después de los 30 días calendarios de haber firmado el contrato de consultoría para el cual debería de adjuntar el PLAN, METODOLOGÍA DE TRABAJO Y CRONOGRAMA DE EJECUCIÓN DEL PROYECTO, el cual será aprobado previo informe de la sub gerencia estudios y proyectos por la GERENCIA DE INFRAESTRUCTURA, DESARROLLO URBANO Y RURAL de la ENTIDAD; a fin de facilitar un seguimiento adecuado por parte de la ENTIDAD.

- El consultor deberá emplear el método PERT-CPM y el software MS Project, conteniendo la siguiente estructura.
 - Objetivos y metas
 - Actividades a realizar
 - Metodología de trabajo.
 - Cronograma de actividades.

El primer entregable será presentado documentadamente por el Consultor a la Municipalidad Distrital de Pango, previa aprobación del **PLAN, METODOLOGÍA DE TRABAJO Y CRONOGRAMA DE EJECUCIÓN DEL PROYECTO**, el cual fue aprobado previo informe de la sub gerencia estudios por la GERENCIA DE INFRAESTRUCTURA, así mismo dicho entregable se emitirá para su evaluación de parte del Supervisor de la elaboración del Expediente Técnico. El contenido o información mínima que se deberá presentar, sin ser limitante, se detalla a continuación:

- a) Informe de verificación del saneamiento físico legal y secciones de vías.
El Consultor deberá presentar un informe respecto al saneamiento físico legal de las propiedades adyacentes a las vías a pavimentar.
El Consultor deberá presentar un informe respecto a las secciones de vías normadas según el Plan de Desarrollo Urbano aprobado y vigente.
- b) Elaboración del informe inicial y revisión del Formato 07-A



MUNICIPALIDAD DISTRITAL DE PANGOA

GESTIÓN EDIL 2023 - 2026

El Consultor deberá presentar un Informe Inicial, con el análisis de las intervenciones consideradas en el Formato N° 07-A del Sistema Nacional de Programación Multianual y Gestión de Inversiones (invierte.pe) registrado y declarado viable y la compatibilidad con el campo según inspección ocular realizada, en el que se señalarán las conclusiones y recomendaciones; además, realizará un informe técnico evaluando la situación de la infraestructura existente y las conclusiones para su demolición, de ser el caso.

c) Estudios básicos (Estudio de Trafico, Estudio Topográfico y Estudio de Mecánica de Suelos)

El Consultor deberá presentar los siguientes estudios básicos, con los contenidos detallados en las secciones precedentes:

- Estudio de Trafico.
- Estudio Topográfico.
- Estudio de Mecánica de Suelos.

d) Factibilidad de servicios, CIRA. – Plan de Manejo Ambiental

Previo verificación de los servicios existentes, el Consultor deberá presentar la documentación o informe de la factibilidad de dotación de servicios de energía eléctrica, agua, desagüe, telefonía, y otros, para la infraestructura a construir.



e) Estudios básicos y específicos.

El Consultor deberá presentar el resto de los estudios básicos y específicos detallados en los ítems precedentes del presente TdR, tales como: informe de impacto ambiental, estudio hidrológico e hidráulico, informe de seguridad y salud en el trabajo, informe de riesgos, estudio de estructuras existentes (pavimento, veredas, cunetas, etc.) informe de señalización y seguridad vial y otros estudios que sean necesarios e imprescindibles para un correcto diseño y ejecución del proyecto

f) Planos definitivos de todas las especialidades.

El Consultor deberá presentar los respectivos planos definitivos detallados en el numeral 6.2 de los presentes términos de referencia.

g) Memorias de cálculos de todas las especialidades.

El Consultor deberá presentar las respectivas memorias de cálculos de todas las especialidades detallados en el numeral 6.2 de los presentes términos de referencia.

(2) Entregable N°02

El presente entregable será presentado por el Consultor a la Municipalidad Distrital de Pangoa, para su evaluación. El contenido o información mínima que se deberá presentar, se detalla en el numeral 6.2 de los presentes términos de referencia. La participación del consultor será hasta la subsanación de observaciones que le Entidad pudiera realizar al expediente técnico.

(3) Entregable N°03

El presente entregable será presentado por el Consultor a la Municipalidad Distrital de Pangoa, el mismo que contiene el expediente técnico definitivo del proyecto en mención, el mismo que tendrá la opinión favorable del área correspondiente



MUNICIPALIDAD DISTRITAL DE PANGOA

GESTIÓN EDIL 2023 - 2026


del Gobierno Regional Junin. Ello se adjuntara en los originales y copias planteadas respectivamente.

13 COSTO DEL SERVICIO.

El costo del Servicio de Consultoría de Obra para la ELABORACIÓN DEL EXPEDIENTE TÉCNICO DEL PROYECTO: "MEJORAMIENTO DEL SERVICIO DE TRANSITABILIDAD DE LAS CALLES Y AVENIDAS COLINDANTES A LA PLAZA CÍVICA DE SAN MARTÍN DE PANGOA DEL DISTRITO DE PANGOA - PROVINCIA DE SATIPO - DEPARTAMENTO DE JUNIN" con C.U.I. N° 2466249. Es de S/. 255,000.00 (Doscientos cincuenta y cinco mil con 00/100 soles).



ESTRUCTURA DE COSTOS							
ITEM	DESCRIPCIÓN	UND	CANT	TIEMPO	COSTO UNITARIO	COSTO PARCIAL S/	TOTAL, S/
1. PERSONAL PROFESIONAL							106,000.00
	JEFE DE PROYECTO	MES	1	3	S/12,000.00	S/36,000.00	
	Especialista en diseño urbanístico y paisajístico	MES	1	2	S/7,000.00	S/14,000.00	
	Especialista en Metrados, Costos y Presupuestos	MES	1	2	S/7,000.00	S/14,000.00	
	Ingeniero Especialista en Suelos, Pavimentos y diseño vial	MES	1	2	S/7,000.00	S/14,000.00	
	Ingeniero Especialista Ambiental, Seguridad, Salud y Gestión de Riesgos.	MES	1	2	S/7,000.00	S/14,000.00	
	Ingeniero Especialista en Hidrología y Drenaje	MES	1	2	S/7,000.00	S/14,000.00	
2. OTRO PERSONAL							16,000.00
	Topógrafo	MES	1	1	S/6,000.00	S/6,000.00	
	Operador CAD, Dibujante Cadista	MES	1	2	S/5,000.00	S/10,000.00	
3. OTROS							70,947.94
	Estudio de Pavimentos	Glb	1	1	S/12,000.00	S/12,000.00	
	Estudio Geología y Geotécnica	Glb	1	1	S/9,000.00	S/9,000.00	
	Estudio Hidráulico e hidrológico	Glb	1	1	S/8,000.00	S/8,000.00	
	Estudio de Cantera	Glb	1	1	S/4,000.00	S/4,000.00	
	Estudio de tráfico	Glb	1	1	S/5,000.00	S/5,000.00	
	Estudio de Impacto Ambiental	Glb	1	1	S/6,000.00	S/6,000.00	
	Estudios de Fuente de Agua	Glb	1	1	S/5,000.00	S/5,000.00	
	Estudio de Señalización y Seguridad Vial	Glb	1	1	S/5,000.00	S/5,000.00	
	Estudio de evaluación de pavimento	Glb	1	1	S/4,000.00	S/4,000.00	
	Estudio de gestión de riesgos	Glb	1	1	S/4,500.00	S/4,500.00	
	Estudio CIRA	Glb	1	1	S/4,000.00	S/4,000.00	
	Estudio de vulnerabilidad	Glb	1	1	S/4,447.94	S/4,447.94	



MUNICIPALIDAD DISTRITAL DE PANGOAJ

GESTIÓN EDIL 2023 - 2026

TOTAL, DE CONSULTORIA	192,947.94
GASTOS GENERALES (7%)	13,506.36
UTILIDAD (5%)	9,647.40
SUB TOTAL	216,101.69
IGV	38,898.30
VALOR REFERENCIAL	255,000.00

14 REVISIÓN DE INFORMES, CONFORMIDAD DEL SERVICIO Y LIQUIDACIÓN DEL CONTRATO.

16.1. REVISIÓN DE INFORMES.

- la Sub Gerencia de Estudios y Proyectos de la Municipalidad Distrital de Pangoa revisará y dará conformidad a los Informes de avance, Estudio de Ingeniería, Presentación del Expediente Definitivo.
- En cuanto a la conformidad y/o aprobación que emite la Municipalidad Distrital de Pangoa a los Informes presentados por EL CONSULTOR debe señalarse que son para efectos de controlar el avance del servicio y realizar pagos parciales para el desarrollo del Estudio.
- la Municipalidad Distrital de Pangoa, revisará los Informes de Ingeniería dentro de los diez (10) días calendarios, a excepción del Informe Inicial (Plan de Trabajo) que se revisará dentro de los tres (03) días calendarios, todos computados desde el día siguiente de la fecha de recepción de la documentación completa por la Municipalidad Distrital de Pangoa y comunicará a EL CONSULTOR la conformidad o las observaciones encontradas en el Estudio de ser el caso.
- De formularse observaciones a los Informes y/o Entregables de todos los estudios (Plan de Trabajo, Estudios de Ingeniería, y Expediente Técnico Final), al CONSULTOR, la Entidad le concederá un plazo de Tres (03) días para subsanar las observaciones del Plan de Trabajo (Informe N° 01), y de Diez (10) días para subsanar las observaciones de los Informes de Estudios Básicos de Ingeniería y Expediente Técnico (Informes N° 02 y 03 respectivamente). Este plazo se le concederá por única vez para la subsanación de observaciones de cada Informe y/o Entregable antes citado, dicho plazo se computará desde el día siguiente de la recepción de la comunicación de la Municipalidad Distrital de Pangoa; de persistir observaciones del Expediente Técnico, es decir, si no han sido subsanadas las observaciones en su totalidad, se le aplicaran las respectivas penalidades.
- De ser financiado su ejecución de la Obra por otra entidad, el Expediente Técnico completo, será remitido a dicha Entidad para su revisión y aprobación respectiva, de existir observaciones al Expediente Técnico por la Entidad, será de absoluta responsabilidad de la Consultoría la Subsanación hasta su aprobación.



16.2. CONFORMIDAD DEL SERVICIO.

- Una vez que la Sub Gerencia de Estudios y Proyectos con el visto bueno de la Gerencia de Inversiones Públicas de la Municipalidad Distrital de



MUNICIPALIDAD DISTRITAL DE PANGOA

GESTIÓN EDIL 2023 - 2026

Pangoa, efectúe la revisión, análisis y evaluación del Estudio de DEFINITIVO, emitirá su pronunciamiento de acuerdo a lo establecido en la normatividad del Sistema Nacional de Inversiones.


16.3. LIQUIDACIÓN DEL CONTRATO.

- Una vez aprobado administrativamente el Estudio DEFINITIVO, mediante Resolución de Alcaldía y/o Resolución Municipal, se procederá a realizar la Liquidación del Contrato en virtud a lo establecido en el Artículo 170° del Reglamento de la Ley de Contrataciones del Estado.

15 RESPONSABILIDADES DEL CONSULTOR.

- EL CONSULTOR, asumirá la responsabilidad técnica total por los servicios profesionales prestados por la elaboración del Estudio de DEFINITIVO del Proyecto. La responsabilidad es intransferible e ineludible.
- La revisión de los documentos técnicos y planos, así como, la conformidad del Estudio por parte de Municipalidad Distrital de Pangoa, durante la elaboración del Estudio, no exime a EL CONSULTOR de la responsabilidad técnica y/o administrativa por las probables fallas ocultas (vicios ocultos) no declaradas y/o que por su dificultad no hayan podido ser detectadas y observadas a tiempo por los responsables de la revisión del mismo. EL CONSULTOR no podrá alegar a su favor que la Municipalidad Distrital de Pangoa, acepto y aprobó el Estudio elaborado.
- EL CONSULTOR es el único responsable por la calidad y contenido técnico de la documentación que elabore, proyecte, solicite, obtenga, procese, analice o incorpore al Estudio DEFINITIVO materia de la presente consultoría, que entregará a la Municipalidad Distrital de Pangoa, así como de los desajustes, errores u omisiones que no fue posible advertir al momento de su revisión, en caso de producirse.
- EL CONSULTOR será responsable por los métodos de trabajo y la eficiencia de los equipos empleados en la ejecución de su prestación, los que deberán asegurar un ritmo apropiado y calidad satisfactoria.
- EL CONSULTOR está facultado para seleccionar al personal auxiliar técnico-administrativo necesario, para el mejor cumplimiento de los servicios, reservándose la Municipalidad Distrital de Pangoa el derecho a rechazar al personal que a su juicio no reuniera los requisitos de idoneidad y competencia.
- EL CONSULTOR a cargo del Estudio será responsable del planeamiento, programación y realización de los estudios básicos, así como de los diseños en general y la calidad técnica de todo el estudio. El Estudio deberá considerar en todas las especialidades de ingeniería los estándares de diseño y procesos constructivos acordes con la ubicación y características del Proyecto; así como el cronograma de ejecución de la obra.






MUNICIPALIDAD DISTRITAL DE PANGOA

GESTIÓN EDIL 2023 - 2026

- EL CONSULTOR deberá contar obligatoriamente, con el equipamiento ofertado en su propuesta, el Jefe de Proyecto deberá estar a disponibilidad mientras dure el proyecto, hasta su aprobación.
- Todo el personal asignado al Servicio, deberá estar a disponibilidad durante el período y en la oportunidad señalada en la Propuesta Técnica de EL CONSULTOR.
- Para la prestación de los servicios correspondientes en la elaboración del Estudio, EL CONSULTOR utilizará el personal profesional calificado y especificado en su Propuesta Técnica, el cual debe tener la capacidad física para desarrollar los trabajos de campo. Los cambios de personal pueden solicitarse, una vez suscrito el Contrato. En estos casos, EL CONSULTOR deberá proponer a la Municipalidad Distrital de Pangoa con diez (10) días calendarios de anticipación, el cambio del personal a fin de ser evaluado y obtener la aprobación del mencionado cambio.
- El nuevo personal profesional que estará a cargo de la elaboración del estudio propuesto por EL CONSULTOR como reemplazo, deberá reunir iguales o superiores características que las requeridas en las calificaciones y/o experiencia del personal clave (Jefe de Proyecto o Especialista) del procedimiento de selección. Para las calificaciones se verificará el nivel o grado académico requerido y el tiempo de capacitación requerido para obtener el máximo puntaje, asimismo, para la experiencia se verificará el tiempo efectivo (sin traslapes) requerido para obtener el máximo puntaje.
- En caso de que EL CONSULTOR, hiciera cambios del personal establecido en su propuesta técnica, sin la autorización de la Municipalidad Distrital de Pangoa, esta podrá resolver el contrato por incumplimiento.
- Las reuniones de coordinación se realizarán con los profesionales responsables de la elaboración del Estudio propuestos por EL CONSULTOR, no se aceptará la coordinación con los Asistentes.
- EL CONSULTOR verificará que las denominaciones de los profesionales que consigne en el Informe Final se encuentren dentro de la oferta existente del mercado
- EL CONSULTOR es el responsable de lo señalado en los ítems precedentes, así como, por el perjuicio económico que ello ocasione a la Municipalidad Distrital de Pangoa, por lo que deberá garantizar la calidad del Estudio y responder por el trabajo realizado, de acuerdo a lo señalado en el numeral 9. de los presentes TdR.
- EL CONSULTOR deberá atender las Consultas y Observaciones correspondiente al Expediente Técnico formuladas por los Postores en la etapa de la Licitación Pública de la Obra, en un plazo máximo de cinco (05) días hábiles (dependiendo de la cantidad de consultas y/u observaciones, se podrá extender el plazo fijado).
- Cuando por su naturaleza, las Consultas sobre ocurrencias en la Obra, formuladas en el cuaderno de obra, en opinión del supervisor o inspector, requieran de la opinión del Proyectista, estas deben ser absueltas dentro





MUNICIPALIDAD DISTRITAL DE PANGOA

GESTIÓN EDIL 2023 - 2026

del plazo máximo establecido en el artículo 193° del Reglamento de la Ley de Contrataciones del Estado; en tal sentido a efectos de cumplir el plazo establecido, EL CONSULTOR (Proyectista) encargado de la elaboración del Estudio DEFINITIVO, deberá emitir bajo responsabilidad la opinión técnica que sea requerida por la Municipalidad Distrital de Pangoa, en un plazo no mayor de cinco (5) días siguientes desde la fecha de recibida la solicitud de opinión respecto a las consultas.

16 GARANTÍA DE FIEL CUMPLIMIENTO.

De acuerdo al Artículo 149 del Reglamento de la Ley de Contrataciones del Estado, como requisito indispensable para perfeccionar el contrato, el postor ganador entrega a la Entidad la garantía de fiel cumplimiento del mismo por una suma equivalente al diez por ciento (10%) del monto del contrato original. Esta se mantiene vigente hasta la conformidad de la recepción de la prestación a cargo del contratista, en el caso de bienes, servicios en general y consultorías en general, o hasta el consentimiento de la liquidación final, en el caso de ejecución y consultoría de obras.

En los contratos periódicos de suministro de bienes o de prestación de servicios en general, así como en los contratos de consultoría en general, de ejecución y consultoría de obras que celebren las Entidades con las micro y pequeñas empresas, estas últimas pueden otorgar como garantía de fiel cumplimiento el diez por ciento (10%) del monto del contrato original, porcentaje que es retenido por la Entidad.

La retención se efectúa durante la primera mitad del número total de pagos a realizarse, de forma prorrateada en cada pago, con cargo a ser devuelto a la finalización del mismo.

17 REQUISITOS MÍNIMOS QUE DEBE CUMPLIR EL POSTOR O CONSULTOR

a) De la especialidad y categoría del consultor de obra

Persona Natural o Jurídica, inscrito en el capítulo de consultores de obras del Registro Nacional de Proveedores como CONSULTOR DE OBRAS.

El consultor de obra debe contar con inscripción vigente en el RNP en la(s) especialidad(es) de CONSULTORÍA EN OBRAS URBANAS, EDIFICACIONES Y AFINES y en la categoría B o superior.

b) Del personal Requerido.

EL CONSULTOR deberá cumplir con el Requerimiento del Personal Clave y Personal no Clave, para acreditar la experiencia del personal propuesto.

Si bien la normativa de contrataciones del Estado, no establece quien debería emitir la documentación para acreditar la experiencia del personal propuesto, debe tenerse en consideración que los documentos que la acreditan, deben ser emitidos por aquel órgano que tenga competencia para ello dentro de la organización interna de la entidad pública o privada donde dicho profesional adquirió la experiencia, pues solo así se demostraría fehacientemente la experiencia adquirida. En consecuencia, los certificados de trabajo presentados para acreditar la experiencia del personal profesional propuesto, deben ser emitidos por el empleador o empleadores (a través de sus





MUNICIPALIDAD DISTRITAL DE PANGOA

GESTIÓN EDIL 2023 - 2026

respectivas oficinas de administración, recursos humanos o cualquier otra que tenga competencia para ello), para los que se ejecutaron los trabajos que le otorgaron la experiencia que se busca acreditar. Opinión N° 105-2015/DTN.

En el caso que el Profesional (Jefe de Proyecto o Especialistas), sea el encargado de emitir el certificado de conformidad, no es adecuado que esta misma persona suscriba su propio certificado para acreditar su experiencia; por lo que el órgano que tenga competencia para ello dentro de la organización interna de la entidad pública o privada donde dicho profesional adquirió la experiencia, debe designar a otra persona para que suscriba dicho certificado, teniendo en cuenta el principio de Transparencia, Igualdad de Trato, y el de Competencia.

Si los documentos de acreditación de la experiencia de los profesionales (Jefe de Proyecto, Especialistas y Asistentes), no contienen expresamente el nombre del proyecto, de cada servicio consignado, para demostrar la experiencia requerida, deberá complementarse con otro documento que sí lo contenga.

Existen dos procedimientos a través de la SUNEDU para hacer válido en el Perú un diploma de Grado Académico o Título Profesional (Ing. Civil entre otros) obtenido en el extranjero; la Revalidación u Homologación y el Reconocimiento.

Para determinar que los títulos profesionales emitidos en el extranjero son equivalentes al título profesional emitido en el Perú (Ing. Civil entre otros), el numeral 4.9 del Artículo 4 del Reglamento, señala que la Revalidación, es un procedimiento realizado por las universidades, por el cual otorgan validez a un grado académico o título profesional, revalidando u homologando con el plan de estudios de la universidad peruana, otorgando la equivalencia, que se inscribe como un grado académico o título profesional nacional en el Registro Nacional de Grados y Títulos. Actualmente existen 23 universidades peruanas autorizadas a revalidar, que en el marco de su autonomía y en concordancia con el Artículo 18 de la Constitución Política del Perú vienen revalidando, los grados académicos y títulos profesionales extranjeros. (Oficio N° 0003 - 2019-SUNEDU-02-15-02 de la SUNEDU).

El Reglamento del Registro Nacional de Grados y Títulos de la SUNEDU, señala en el Artículo 4 numeral 4.7, que el Reconocimiento es el acto administrativo mediante el cual se otorga validez al diploma del grado académico o título profesional reconociéndolo conforme consta la mención en el mismo; sin establecer equivalencias con los grados académicos y títulos profesionales que ofrecen las universidades peruanas. (Oficio N° 0003 -2019-SUNEDU-02-15-02 de la SUNEDU).

El Jefe de Proyecto y/o los Especialistas deberán constituirse en la zona donde se desarrollará el estudio las veces que la Entidad lo requiera, cuando se formulen observaciones, sin que esto implique algún pago adicional por parte de la Entidad.

Los Asistentes de EL CONSULTOR, no podrán asumir las responsabilidades de los profesionales a cargo de la Especialidad respectiva, los cuales podrán realizar trabajos asignados por el Especialista y Jefe de Proyecto para las actividades de campo y gabinete.





MUNICIPALIDAD DISTRITAL DE PANGOA

GESTIÓN EDIL 2023 - 2026

Todo el personal está obligado a participar como mínimo en el porcentaje de participación y tiempo establecido en la propuesta EL CONSULTOR. Sin embargo, al ser su responsabilidad el obtener la aprobación de la información correspondiente a su especialidad, el plazo se extenderá hasta la aprobación en mención, sin que esto implique algún pago adicional por parte de la Entidad.

Todo el personal está obligado a viajar a la zona donde se desarrollará el Estudio y de asistir a las reuniones que se les convoque. En tal sentido si no asisten a dos citaciones consecutivas o no viajan a la zona donde se desarrollará el Estudio de acuerdo al programa presentado por EL CONSULTOR se solicitará su cambio e implicará la aplicación de la penalidad respectiva.

El personal para la elaboración del Estudio DEFINITIVO debe contar con el tiempo mínimo de experiencia en la especialidad, el mismo que se computará desde la colegiatura.

Se establecerá el cómputo de la experiencia desde la colegiatura, cuando la normativa de determinada profesión establezca que la función que desempeñará el profesional, requiere de la habilitación en el colegio profesional.

La colegiatura y habilitación de los profesionales se requerirá para el inicio de su participación efectiva en la ejecución de la prestación.

Los recursos profesionales que EL CONSULTOR pondrá a disposición del Proyecto serán:



1. PERSONAL CLAVE

Cant.	ESPECIALIDAD	PROFESION	Partic. (Mes)	ACTIVIDAD A DESARROLLAR
1	Jefe Proyecto.	Ingeniero Civil	3.00	Jefe de Proyecto durante la elaboración de los Estudios, deberá concordar e integrar la información de todas las especialidades del Estudio, tendrá la Responsabilidad del Estudio Definitivo, así mismo tendrá la responsabilidad de elaborar el estudio de Georreferenciación, topografía, diseños
1	Especialista en diseño urbanístico y paisajístico	Arquitecto	2.00	Elaboración del diseño urbanístico y paisajístico del proyecto.
1	Especialista en Metrados, Costos y Presupuestos	Ingeniero Civil	2.00	Elaboración de los Metrados, Especificaciones Técnicas, Análisis de Precios Unitarios, Presupuestos y Cronogramas, Estudio de Tráfico.



MUNICIPALIDAD DISTRITAL DE PANGOA

GESTIÓN EDIL 2023 - 2026

1	Ingeniero Especialista en Suelos, Pavimentos y diseño vial	Ingeniero Civil	2.00	Elaboración de los estudios de geología y geotecnia, Estudio de Suelos, Canteras, Fuentes de Agua, Diseños de Mezclas, Diseño de Pavimento y elaboración del diseño Vial del proyecto
1	Ingeniero Especialista Ambiental, Seguridad, Salud y Gestión de Riesgos.	Ingeniero Ambiental	.00	Coordinador del equipo técnico ambiental elaboración de los estudios del tema ambiental del estudio de impacto ambiental y responsable de la Elaboración del Estudio de Gestión de Riesgos y el Estudio de Seguridad y Salud en el Trabajo
1	Ingeniero Especialista en Hidrología y Drenaje	Ingeniero Civil	2.00	Elaboración de los estudios de hidrología e hidráulica.



3.1. REQUISITOS DE CALIFICACIÓN

A	CAPACIDAD LEGAL																					
B	CAPACIDAD TÉCNICA Y PROFESIONAL																					
B.1	CALIFICACIONES DEL PERSONAL CLAVE																					
	FORMACIÓN ACADÉMICA																					
	<p>Requisitos:</p> <p>Título profesional del personal clave requerido como lo establecido en los Términos de Referencia.</p> <table><tr><th>CANT.</th><th>PERSONAL CLAVE</th><th>FORMACIÓN ACADÉMICA</th></tr><tr><td>01</td><td>Ingeniero Jefe de Proyecto.</td><td>Ingeniero Civil</td></tr><tr><td>01</td><td>Especialista en diseño urbanístico y paisajístico</td><td>Arquitecto</td></tr><tr><td>01</td><td>Ingeniero Especialista en Metrados, Costos y Presupuestos.</td><td>Ingeniero Civil</td></tr><tr><td>01</td><td>Ingeniero Especialista en Suelos, Pavimentos y diseño vial.</td><td>Ingeniero Civil</td></tr><tr><td>01</td><td>Ingeniero Especialista Ambiental, Seguridad, Salud en el Trabajo y Gestión de Riesgos</td><td>Ingeniero Ambiental</td></tr><tr><td>01</td><td>Ingeniero Especialista en Hidrología y Drenaje.</td><td>Ingeniero Civil</td></tr></table>	CANT.	PERSONAL CLAVE	FORMACIÓN ACADÉMICA	01	Ingeniero Jefe de Proyecto.	Ingeniero Civil	01	Especialista en diseño urbanístico y paisajístico	Arquitecto	01	Ingeniero Especialista en Metrados, Costos y Presupuestos.	Ingeniero Civil	01	Ingeniero Especialista en Suelos, Pavimentos y diseño vial.	Ingeniero Civil	01	Ingeniero Especialista Ambiental, Seguridad, Salud en el Trabajo y Gestión de Riesgos	Ingeniero Ambiental	01	Ingeniero Especialista en Hidrología y Drenaje.	Ingeniero Civil
CANT.	PERSONAL CLAVE	FORMACIÓN ACADÉMICA																				
01	Ingeniero Jefe de Proyecto.	Ingeniero Civil																				
01	Especialista en diseño urbanístico y paisajístico	Arquitecto																				
01	Ingeniero Especialista en Metrados, Costos y Presupuestos.	Ingeniero Civil																				
01	Ingeniero Especialista en Suelos, Pavimentos y diseño vial.	Ingeniero Civil																				
01	Ingeniero Especialista Ambiental, Seguridad, Salud en el Trabajo y Gestión de Riesgos	Ingeniero Ambiental																				
01	Ingeniero Especialista en Hidrología y Drenaje.	Ingeniero Civil																				



MUNICIPALIDAD DISTRITAL DE PANGOA

GESTIÓN EDIL 2023 - 2026

Acreditación:

El TÍTULO PROFESIONAL será verificado por el comité de selección en el Registro Nacional de Grados Académicos y Títulos Profesionales en el portal web de la Superintendencia Nacional de Educación Superior Universitaria - SUNEDU a través del siguiente link: <https://enlinea.sunedu.gob.pe/>

En caso el TÍTULO PROFESIONAL no se encuentre inscrito en el referido registro, el postor debe presentar la copia del diploma respectivo a fin de acreditar la formación académica requerida.

Sin perjuicio de lo anterior, los postores deben llenar y presentar el **Anexo N° 09** referido al personal clave propuesto para la ejecución del servicio de consultoría.

Importante

Se debe aceptar las diferentes denominaciones utilizadas para acreditar la carrera profesional requerida, aun cuando no coincida literalmente con aquella prevista en las bases (por ejemplo Ingeniería Ambiental, Ingeniería en Gestión Ambiental, Ingeniería y Gestión Ambiental u otras denominaciones).

B.2 EXPERIENCIA DEL PERSONAL CLAVE

Requisitos:

Experiencia del personal clave requerido como Jefe de Proyecto y/o Especialista, según corresponde el Cargo a desempeñar para la ejecución de la prestación objeto de la convocatoria.

PERSONAL CLAVE	FORMACIÓN ACADÉMICA	EXPERIENCIA
Ingeniero Jefe de Proyecto.	Ingeniero Civil	Titulado, Colegiado y habilitado. Deberá acreditar una experiencia mínima de tres (03) años, como Revisor y/o evaluador y/o evaluador de Expedientes Técnicos y/o Director de Estudios y/o Sub Gerente de Estudios en Entidades Públicas y/o Privadas, Jefe de Proyecto en la Elaboración de Expediente Técnicos de proyectos de diseño de pistas y veredas, calles o vías urbanas de obras iguales o similares al objeto de la convocatoria, que se computa desde la colegiatura.
Especialista en diseño urbanístico y paisajístico	Arquitecto	Titulado, Colegiado y habilitado. Deberá acreditar una experiencia mínima de dos (02) años, como especialistas en diseño urbanístico y paisajístico y/o especialista vial en la Elaboración de Expediente Técnicos de obras en general, que se computa desde la colegiatura.
Ingeniero Especialista en Metrados, Costos y Presupuestos.	Ingeniero Civil	Titulado, Colegiado y habilitado. Deberá acreditar una experiencia mínima de dos (02) años, como especialistas en metrados, costos y presupuestos en la Elaboración de



MUNICIPALIDAD DISTRITAL DE PANGOA

GESTIÓN EDIL 2023 - 2026

		Expediente Técnicos de obras en general, que se computa desde la colegiatura.
Ingeniero Especialista en Suelos, Pavimentos y diseño vial.	Ingeniero Civil	Titulado, Colegiado y habilitado. Deberá acreditar una experiencia mínima de dos (02) años, como especialistas en suelos y/o, pavimentos y/o diseño vial en Elaboración de Expediente Técnicos de obras en general, que se computa desde la colegiatura.
Ingeniero Especialista Ambiental, Seguridad, Salud en el Trabajo y Gestión de Riesgos	Ingeniero Ambiental y/o Ing. civil	Titulado, Colegiado y habilitado. Deberá acreditar una experiencia mínima de dos (02) años, como especialistas en ambiental, seguridad, salud y gestión de riesgos y/o especialista en gestión de riego en Elaboración de Expediente Técnicos de obras en general, que se computa desde la colegiatura.
Ingeniero Especialista en Hidrología y Drenaje.	Ingeniero Civil y/o Ingeniero sanitario y/o Ing. Hidráulico	Titulado, Colegiado y habilitado. Deberá acreditar una experiencia mínima de dos (02) años, como especialistas en hidrología y drenaje y/o especialista sanitario en Elaboración de Expediente Técnicos de obras en general, que se computa desde la colegiatura.

Acreditación:

La experiencia del personal se acreditará con cualquiera de los siguientes documentos: (i) copia simple de contratos y su respectiva conformidad o (ii) constancias o (iii) certificados o (iv) cualquier otra documentación que, de manera fehaciente demuestre la experiencia del personal clave propuesto.

De conformidad con el numeral 49.3 del artículo 49 y el literal e) del numeral 139.1 del artículo 139 del Reglamento este requisito de calificación se acredita para la suscripción del contrato.

B.3 EQUIPAMIENTO ESTRATEGICO

CANTIDAD	EQUIPO
01	CAMIONETA PICK UP 4x4
01	ESTACION TOTAL INC. PRISMA
01	GPS NAVEGADOR
02	COMPUTADORA LAPTOP CORE i7
01	IMPRESORA MULTIFUNCIONAL

Acreditación:

Copia de documentos que sustenten la propiedad, la posesión, el compromiso de




MUNICIPALIDAD DISTRITAL DE PANGOA

GESTIÓN EDIL 2023 - 2026

	<p>compra venta o alquiler u otro documento que acredite la disponibilidad del equipamiento estratégico requerido</p> <p>Los equipos no deberán tener mayor a 05 años de antigüedad contabilizados desde fecha de la fabricación.</p> <p>De conformidad con el numeral 49.3 del artículo 49 y el literal e) del numeral 139.1 del artículo 139 del Reglamento este requisito de calificación se acredita para la suscripción del contrato.</p>
C	<p>EXPERIENCIA DEL POSTOR EN LA ESPECIALIDAD</p> <p><u>Requisitos:</u></p> <p>El postor debe acreditar un monto facturado acumulado equivalente a UNA (01) VEZ EL VALOR REFERENCIAL, por la contratación de servicios de consultoría de obra iguales o similares al objeto de la convocatoria, durante los diez (10) años anteriores a la fecha de la presentación de ofertas que se computarán desde la fecha de la conformidad o emisión del comprobante de pago, según corresponda.</p> <p>Se consideran servicios de consultoría de obra similares a los siguientes Mejoramiento y/o Ampliación y/o Creación y/o rehabilitación y/o Reconstrucción y/o Construcción o la combinación de los términos anteriores en: Infraestructura vehicular y peatonal, transitabilidad vial y peatonal, en vías urbanas.</p> <p><u>Acreditación:</u></p> <p>La experiencia del postor en la especialidad se acreditará con copia simple de (i) contratos u órdenes de servicios y su respectiva conformidad o constancia de prestación; o (ii) comprobantes de pago cuya cancelación se acredite documental y fehacientemente, con voucher de depósito, nota de abono, reporte de estado de cuenta, cualquier otro documento emitido por Entidad del sistema financiero que acredite el abono o mediante cancelación en el mismo comprobante de pago.</p> <p>Los postores pueden presentar hasta un máximo de veinte (20) contrataciones para acreditar el requisito de</p> <p>calificación y el factor "Experiencia de Postor en la Especialidad".</p> <p>En caso los postores presenten varios comprobantes de pago para acreditar una sola contratación, se debe acreditar que corresponden a dicha contratación; de lo contrario, se asumirá que los comprobantes acreditan contrataciones independientes, en cuyo caso solo se considerará, las veinte (20) primeras contrataciones indicadas en el Anexo N° 8 referido a la Experiencia del Postor en la Especialidad. En el caso de servicios de supervisión en ejecución, solo se considera como experiencia la parte del contrato que haya sido ejecutada durante los diez (10) años anteriores a la fecha de presentación de ofertas, debiendo adjuntarse</p>





MUNICIPALIDAD DISTRITAL DE PANGOA

GESTIÓN EDIL 2023 - 2026

copia de las conformidades correspondientes a tal parte o los respectivos comprobantes de pago cancelados.

En los casos que se acredite experiencia adquirida en consorcio, debe presentarse la promesa de consorcio o el contrato de consorcio del cual se desprenda fehacientemente el porcentaje de las obligaciones que se asumió en el contrato presentado; de lo contrario, no se computará la experiencia proveniente de dicho contrato. Asimismo, cuando se presenten contratos derivados de procesos de selección convocados antes del 20.09.2012, la calificación se ceñirá al método descrito en la Directiva "Participación de Proveedores en Consorcio en las Contrataciones del Estado", debiendo presumirse que el porcentaje de las obligaciones equivale al porcentaje de participación de la promesa de consorcio o del contrato de consorcio. En caso que en dichos documentos no se consigne el porcentaje de participación se presumirá que las obligaciones se ejecutaron en partes iguales. Si el titular de la experiencia no es el postor, consignar si dicha experiencia corresponde a la matriz en caso que el postor sea sucursal, o fue transmitida por reorganización societaria, debiendo acompañar la documentación sustentatoria correspondiente.



c) Penalidades

De acuerdo a lo establecido en el artículo N° 161° del Reglamento de la Ley de Contrataciones del Estado, la Municipalidad Distrital de Pangoa debe prever en los documentos del procedimiento de selección la aplicación de la Penalidad por Mora; asimismo, puede prever Otras Penalidades.

Estos dos tipos de penalidades pueden alcanzar cada una un monto máximo equivalente al diez por ciento (10%) del monto del contrato vigente.

Estas penalidades se deducen de los pagos a cuenta, de las valorizaciones, del pago final o en la liquidación final, según corresponda; o si fuera necesario, se cobra del monto resultante de la ejecución de la garantía de fiel cumplimiento.

La Municipalidad Distrital de Pangoa puede resolver el contrato por incumplimiento, si EL CONSULTOR incumple injustificadamente sus obligaciones contractuales y/o haya llegado a acumular el monto máximo de la penalidad por mora o el monto máximo para otras penalidades, en la ejecución de la prestación a su cargo (Artículo 164° - Causales de Resolución del Reglamento de la Ley de Contrataciones del Estado).

• Penalidad Por Mora en la Ejecución de la Prestación

De acuerdo a lo establecido en el Artículo 162° del Reglamento de la Ley de Contrataciones del Estado, se aplicará al Contratista (EL CONSULTOR) una penalidad por retraso injustificado en la ejecución de las prestaciones objeto del Contrato, la Entidad le aplica automáticamente una penalidad por cada día de atraso.

Es decir, cuando EL CONSULTOR presente el último Informe que conforma el Expediente Técnico fuera del plazo establecido en los presentes TdR. La



MUNICIPALIDAD DISTRITAL DE PANGOA

GESTIÓN EDIL 2023 - 2026

penalidad se contabilizará a partir de la fecha en que EL CONSULTOR debió presentar dicho Informe.

La penalidad se aplica automáticamente, hasta por un monto máximo equivalente al diez por ciento (10%) del monto del contrato vigente y se calculará de acuerdo a la siguiente fórmula:

$$\text{Penalidad Diaria} = \frac{0.10 \times \text{Monto vigente}}{F \times \text{Plazo vigente en días}}$$

Dónde:

F = 0.25 para plazos mayores a sesenta (60) días.

F = 0.40 para plazos menores a sesenta (60) días.

d) De las Otras Penalidades.

De acuerdo a lo establecido en el Artículo 163° del Reglamento de la Ley de Contrataciones del Estado, se pueden establecer penalidades distintas a la mencionada en el artículo 162° del mismo Reglamento, hasta por un máximo equivalente al diez por ciento (10%) del monto del contrato vigente, calculando en forma independiente a la Penalidad por Mora.

Si el Entregable 03 y 04 o Expediente Técnico Definitivo no está completo conforme a las Listas del Contenido de los componentes señalado en el Anexo N° 01, presenta Observaciones o Incompatibilidades entre las especialidades del Expediente Técnico, detectadas por la ENTIDAD PUBLICA o la ENTIDAD FINANCIERA, se dará por no presentado el Entregable o Expediente Técnico para todo efecto, procediendo de forma inmediata a su devolución.

Se otorgará 15 días calendarios para que EL CONSULTOR cumpla con subsanar las observaciones que dieron origen a la devolución del Entregable o Expediente Técnico, si vencido el plazo, persisten o no han sido subsanadas la totalidad de observaciones realizadas, se aplicara la penalidad diaria según la fórmula establecida, por cada día de atraso en la subsanación de observaciones.

Otras penalidades aplicables de manera independiente por cada proyecto a la EMPRESA PRIVADA se describen en la siguiente tabla:

Otras Penalidades			
N°	Supuesto de aplicación de penalidad	Forma de calculo	procedimiento
1	En caso el contratista incumpla con su obligación de ejecutar la prestación con el personal ofertado o debidamente sustituido.	$P = (1.0) \text{ UIT} \times d$ Donde: $d = \text{Nro de días de ausencia de cada profesional.}$	Según informe de la Sub Gerencia de Estudios y Proyectos y/o Evaluador.



MUNICIPALIDAD DISTRITAL DE PANGOA

GESTIÓN EDIL 2023 - 2026

2	En caso de inasistencia injustificada del personal del Contratista convocado por la Entidad a reunión de trabajo.	$P = (0.50) \text{ UIT}$ Por evento y por cada profesional.	Según acta de reunión, suscrita por la entidad, el contratista y el Supervisor y/o evaluador.
3	Cuando El Contratista no efectuó los servicios de acuerdo con el procedimiento establecido en los TDR.	$P = (0.50) \text{ UIT}$ Por cada hecho verificado.	Según informe de la Sub Gerencia de Estudios y Proyectos y/o Evaluador.
4	Cuando El Contratista presenta a la Entidad un Producto con información que No corresponde al objeto del contrato y/o cuando presente un producto incompleto que no permita la revisión correspondiente.	$P = (0.50) \text{ UIT}$ Por cada hecho verificado.	Según informe de la Sub Gerencia de Estudios y Proyectos y/o Evaluador.
5	Personal propuesto (jefe de estudio o jefe de proyecto) laborando simultáneamente en dos contratos con la misma entidad.	$P = (2.0) \text{ UIT}$ Por cada hecho verificado.	Según informe de la Sub Gerencia de Estudios y Proyectos y/o Evaluador y/o informe de la sub gerencia de logística; sustentando la presencia del jefe de proyecto en más de un contrato.
6	Omisión de relleno de zanjas excavadas de calicatas.	$P = (0.5) \text{ UIT}$ Por cada hecho verificado.	Según informe de la Sub Gerencia de Estudios y Proyectos y/o Evaluador con fotografías correspondientes.
7	Demora de presentación de los Entregables	Penalidad diaria $= 0.01XM / (FxP)$ Donde: $F=0.25$ M: monto del contrato vigente total P: plazo vigente total en días	Según informe de la Sub Gerencia de Estudios y Proyectos y/o Evaluador.



CAPÍTULO IV FACTORES DE EVALUACIÓN

EVALUACIÓN TÉCNICA (Puntaje: 100 Puntos)

FACTORES DE EVALUACIÓN		PUNTAJE / METODOLOGÍA PARA SU ASIGNACIÓN
A.	EXPERIENCIA DEL POSTOR EN LA ESPECIALIDAD	60 puntos
	<p><u>Evaluación:</u></p> <p>El postor debe acreditar un monto facturado acumulado equivalente a S/. 300,000.00 (TRESCIENTOS MIL CON 00/100 SOLES), por la contratación de servicios de consultoría de obra iguales o similares al objeto de la convocatoria, durante los diez (10) años anteriores a la fecha de la presentación de ofertas que se computarán desde la fecha de la conformidad o emisión del comprobante de pago, según corresponda.</p> <p><u>Acreditación:</u></p> <p>La experiencia en la especialidad se acreditará con copia simple de (i) contratos u órdenes de servicios y su respectiva conformidad, constancia de prestación o liquidación del contrato; o (ii) comprobantes de pago cuya cancelación se acredite documental y fehacientemente, con voucher de depósito, nota de abono, reporte de estado de cuenta, cualquier otro documento emitido por Entidad del sistema financiero que acredite el abono o mediante cancelación en el mismo comprobante de pago¹⁷.</p> <p>Las disposiciones sobre el requisito de calificación "Experiencia del postor en la especialidad" previstas en el literal C del numeral 3.2 del Capítulo III de la presente sección de las bases resultan aplicables para el presente factor.</p>	<p>M = Monto facturado acumulado por el postor por la prestación de servicios de consultoría en la especialidad</p> <p>M >= S/ 300,000.00¹⁸: 60 puntos</p> <p>M >= S/ 280,000.00 y < S/ 300,000.00: 40 puntos</p> <p>M > S/ 260,000.00¹⁹ y < 280,000.00: 20 puntos</p>
B.	METODOLOGÍA PROPUESTA	40 puntos
	<p><u>Evaluación:</u></p> <p>Se evaluará la metodología propuesta por el postor para la ejecución de la consultoría de obra, cuyo contenido mínimo es el siguiente:</p> <p>Se otorgará puntaje al postor, en función a las metodologías propuestas que presente y/o programación secuencial que permitan un control</p>	<p>Desarrolla la metodología que sustenta la oferta 40 puntos</p> <p>No desarrolla la metodología que sustente la oferta</p>

¹⁷ Cabe precisar que, de acuerdo con la **Resolución N° 0065-2018-TCE-S1 del Tribunal de Contrataciones del Estado**:

"... el solo sello de cancelado en el comprobante, cuando ha sido colocado por el propio postor, no puede ser considerado como una acreditación que produzca fehaciencia en relación a que se encuentra cancelado. Admitir ello equivaldría a considerar como válida la sola declaración del postor afirmando que el comprobante de pago ha sido cancelado"

(...)

"Situación diferente se suscita ante el sello colocado por el cliente del postor [sea utilizando el término "cancelado" o "pagado"] supuesto en el cual si se contaría con la declaración de un tercero que brinde certeza, ante la cual debiera reconocerse la validez de la experiencia".

¹⁸ El monto no puede ser mayor a tres (3) veces el valor referencial.

¹⁹ El monto debe ser mayor al requerido como requisito de calificación. En ese sentido, si por ejemplo se solicitó como requisito de calificación una (1) vez el valor referencial la metodología del factor de evaluación podría ser la siguiente:

M >= 2 veces el valor referencial

[...] puntos

M >= 1.5 veces el valor referencial y < 2 veces el valor referencial

[...] puntos

M > 1 vez el valor referencial y < 1.5 veces el valor referencial

[...] puntos

FACTORES DE EVALUACIÓN		PUNTAJE / METODOLOGÍA PARA SU ASIGNACIÓN
	<p>claro y oportuno de las actividades a desarrollar, tales como:</p> <ol style="list-style-type: none"> 1. Recopilación histórica de Información. 2. Plan de trabajo. 3. Utilización de recursos y personal. 4. Matriz de asignación de responsabilidades. 5. Programación GANTT de actividades. <p><u>Acreditación:</u></p> <p>Se acreditará mediante la presentación del documento que sustente la metodología propuesta.</p>	0 puntos

Para acceder a la etapa de evaluación económica, el postor debe obtener un **puntaje técnico mínimo de ochenta (80) puntos**.

Importante

- Los factores de evaluación elaborados por el órgano encargado de contrataciones o el comité de selección, según corresponda, guardan vinculación, razonabilidad y proporcionalidad con el objeto de la contratación. Asimismo, estos no pueden calificar con puntaje el cumplimiento de los Términos de Referencia ni los requisitos de calificación.
- Las ofertas técnicas que no alcancen el puntaje mínimo especificado son descalificadas.

EVALUACIÓN ECONÓMICA (Puntaje: 100 Puntos)

FACTOR DE EVALUACIÓN	PUNTAJE / METODOLOGÍA PARA SU ASIGNACIÓN
A. PRECIO	
<p><u>Evaluación:</u></p> <p>Se evaluará considerando la oferta económica del postor.</p> <p><u>Acreditación:</u></p> <p>Se acreditará mediante el documento que contiene la oferta económica (Anexo N° 6).</p>	<p>La evaluación consistirá en asignar un puntaje de cien (100) puntos a la oferta de precio más bajo y otorga a las demás ofertas puntajes inversamente proporcionales a sus respectivos precios, según la siguiente fórmula:</p> $P_i = \frac{O_m \times PMP}{O_i}$ <p>Donde:</p> <p>I = Oferta <i>P_i</i> = Puntaje de la oferta a evaluar <i>O_i</i> = Precio i <i>O_m</i> = Precio de la oferta más baja PMP = Puntaje máximo del precio</p>
PUNTAJE TOTAL	100 puntos

CAPÍTULO V PROFORMA DEL CONTRATO

Importante

Dependiendo del objeto del contrato, de resultar indispensable, puede incluirse cláusulas adicionales o la adecuación de las propuestas en el presente documento, las que en ningún caso pueden contemplar disposiciones contrarias a la normativa vigente ni a lo señalado en este capítulo.

Conste por el presente documento, la **[CONTRATACIÓN DEL SERVICIO DE CONSULTORÍA DE OBRA PARA LA ELABORACIÓN DE EXPEDIENTE TÉCNICO DEL PROYECTO: “MEJORAMIENTO DEL SERVICIO DE TRANSITABILIDAD DE LAS CALLES Y AVENIDAS COLINDANTES A LA PLAZA CÍVICA DE MARTÍN DE PANGOA DEL DISTRITO DE PANGOA – PROVINCIA DE SATIPO – DEPARTAMENTO DE JUNIN” - CON CUI N° 2466249]**; que celebra de una parte **[LA MUNICIPALIDAD DISTRITAL DE PANGOA]**, en adelante **LA ENTIDAD**, con **RUC N° 20146673776**, con domicilio legal en **[CAL.7 DE JUNIO NRO. 641 (FRENTE A LA PLAZA PRINCIPAL) JUNIN - SATIPO - PANGOA]**, en adelante **LA ENTIDAD**, con RUC N° [.....], con domicilio legal en [.....], representada por [.....], identificado con DNI N° [.....], y de otra parte [.....], con RUC N° [.....], con domicilio legal en [.....], inscrita en la Ficha N° [.....] Asiento N° [.....] del Registro de Personas Jurídicas de la ciudad de [.....], debidamente representado por su Representante Legal, [.....], con DNI N° [.....], según poder inscrito en la Ficha N° [.....], Asiento N° [.....] del Registro de Personas Jurídicas de la ciudad de [.....], a quien en adelante se le denominará **EL CONTRATISTA** en los términos y condiciones siguientes:

CLÁUSULA PRIMERA: ANTECEDENTES

Con fecha [.....], el órgano encargado de las contrataciones o el comité de selección, según corresponda, adjudicó la buena pro de la **ADJUDICACIÓN SIMPLIFICADA N° [CONSIGNAR NOMENCLATURA DEL PROCEDIMIENTO DE SELECCIÓN]** para la contratación de **[CONSIGNAR LA DENOMINACIÓN DE LA CONVOCATORIA]**, a **[INDICAR NOMBRE DEL GANADOR DE LA BUENA PRO]**, cuyos detalles e importe constan en los documentos integrantes del presente contrato.

CLÁUSULA SEGUNDA: OBJETO

El presente contrato tiene por objeto **[CONSIGNAR EL OBJETO DE LA CONTRATACIÓN]**.

CLÁUSULA TERCERA: MONTO CONTRACTUAL

El monto total del presente contrato asciende a **[CONSIGNAR MONEDA Y MONTO]**, que incluye todos los impuestos de Ley.

Este monto comprende el costo del servicio de consultoría de obra, todos los tributos, seguros, transporte, inspecciones, pruebas y, de ser el caso, los costos laborales conforme a la legislación vigente, así como cualquier otro concepto que pueda tener incidencia sobre la ejecución del servicio de consultoría de obra materia del presente contrato.

CLÁUSULA CUARTA: DEL PAGO²⁰

LA ENTIDAD se obliga a pagar la contraprestación a EL CONTRATISTA en [INDICAR MONEDA], en [INDICAR SI SE TRATA DE PAGO ÚNICO, PAGOS PARCIALES O PAGOS PERIÓDICOS O SEGÚN TARIFA EN EL CASO DE PROCEDIMIENTOS DE SUPERVISIÓN DE LA ELABORACIÓN DE EXPEDIENTES TÉCNICOS Y SUPERVISIÓN DE OBRAS CONVOCADOS BAJO EL SISTEMA DE CONTRATACIÓN DE TARIFAS], luego de la recepción formal y completa de la documentación

²⁰ En cada caso concreto, dependiendo de la naturaleza del contrato, podrá adicionarse la información que resulte pertinente a efectos de generar el pago.

correspondiente, según lo establecido en el artículo 171 del Reglamento de la Ley de Contrataciones del Estado.

Para tal efecto, el responsable de otorgar la conformidad de la prestación deberá hacerlo en un plazo que no excederá de los quince (15) días, bajo responsabilidad de dicho funcionario.

LA ENTIDAD debe efectuar el pago dentro de los diez (10) días calendario siguientes de otorgada la conformidad de los servicios, siempre que se verifiquen las condiciones establecidas en el contrato para ello, bajo responsabilidad del funcionario competente.

En caso de retraso en el pago por parte de LA ENTIDAD, salvo que se deba a caso fortuito o fuerza mayor, EL CONTRATISTA tendrá derecho al pago de intereses legales conforme a lo establecido en el artículo 39 de la Ley de Contrataciones del Estado y en el artículo 171 de su Reglamento, los que se computan desde la oportunidad en que el pago debió efectuarse.

CLÁUSULA QUINTA: DEL PLAZO DE LA EJECUCIÓN DE LA PRESTACIÓN

El plazo de ejecución del presente contrato es de [.....], el mismo que se computa desde [CONSIGNAR SI ES DEL DÍA SIGUIENTE DEL PERFECCIONAMIENTO DEL CONTRATO, DESDE LA FECHA QUE SE ESTABLEZCA EN EL CONTRATO O DESDE LA FECHA EN QUE SE CUMPLAN LAS CONDICIONES PREVISTAS EN EL CONTRATO PARA EL INICIO DE LA EJECUCIÓN, DEBIENDO INDICAR LAS MISMAS EN ESTE ULTIMO CASO].

Importante para la Entidad

De preverse en los Términos de Referencia la ejecución de actividades de instalación, implementación u otros que deban realizarse de manera previa al inicio del plazo de ejecución, se debe consignar lo siguiente:

“El plazo para la [CONSIGNAR LAS ACTIVIDADES PREVIAS PREVISTAS EN LOS TÉRMINOS DE REFERENCIA] es de [.....], el mismo que se computa desde [INDICAR CONDICIÓN CON LA QUE DICHAS ACTIVIDADES SE INICIAN].”

Incorporar a las bases o eliminar, según corresponda.

Importante para la Entidad

En el caso de contratación de prestaciones accesorias, se puede incluir la siguiente cláusula:

CLÁUSULA: PRESTACIONES ACCESORIAS²¹

“Las prestaciones accesorias tienen por objeto [CONSIGNAR EL OBJETO DE LAS PRESTACIONES ACCESORIAS].

El monto de las prestaciones accesorias asciende a [CONSIGNAR MONEDA Y MONTO], que incluye todos los impuestos de Ley.

El plazo de ejecución de las prestaciones accesorias es de [.....], el mismo que se computa desde [CONSIGNAR SI ES DEL DÍA SIGUIENTE DEL CUMPLIMIENTO DE LAS PRESTACIONES PRINCIPALES, DESDE LA FECHA QUE SE ESTABLEZCA EN EL CONTRATO O DESDE LA FECHA EN QUE SE CUMPLAN LAS CONDICIONES PREVISTAS EN EL CONTRATO PARA EL INICIO DE LA EJECUCIÓN DE LAS PRESTACIONES ACCESORIAS, DEBIENDO INDICAR LAS MISMAS EN ESTE ULTIMO CASO].

[DE SER EL CASO, INCLUIR OTROS ASPECTOS RELACIONADOS A LA EJECUCIÓN DE LAS PRESTACIONES ACCESORIAS].”

Incorporar a las bases o eliminar, según corresponda

²¹ De conformidad con la Directiva sobre prestaciones accesorias, los contratos relativos al cumplimiento de la(s) prestación(es) principal(es) y de la(s) prestación(es) accesoria(s), pueden estar contenidos en uno o dos documentos. En el supuesto que ambas prestaciones estén contenidas en un mismo documento, estas deben estar claramente diferenciadas, debiendo indicarse entre otros aspectos, el precio y plazo de cada prestación.

CLÁUSULA SEXTA: PARTES INTEGRANTES DEL CONTRATO

El presente contrato está conformado por las bases integradas, la oferta ganadora²², así como los documentos derivados del procedimiento de selección que establezcan obligaciones para las partes.

CLÁUSULA SÉTIMA: GARANTÍAS

EL CONTRATISTA entregó al perfeccionamiento del contrato la respectiva garantía incondicional, solidaria, irrevocable, y de realización automática en el país al solo requerimiento, a favor de LA ENTIDAD, por los conceptos, montos y vigencias siguientes:

- De fiel cumplimiento del contrato: [CONSIGNAR EL MONTO], a través de la [INDICAR EL TIPO DE GARANTÍA PRESENTADA] N° [INDICAR NÚMERO DEL DOCUMENTO] emitida por [SEÑALAR EMPRESA QUE LA EMITE]. Monto que es equivalente al diez por ciento (10%) del monto del contrato original, la misma que debe mantenerse vigente hasta el consentimiento de la liquidación final.

Importante

Al amparo de lo dispuesto en el numeral 149.4 del artículo 149 del Reglamento de la Ley de Contrataciones del Estado, en los contratos de consultoría de obra, si el postor ganador de la buena pro solicita la retención del diez por ciento (10%) del monto del contrato original como garantía de fiel cumplimiento de contrato, debe consignarse lo siguiente:

"De fiel cumplimiento del contrato: [CONSIGNAR EL MONTO], a través de la retención que debe efectuar LA ENTIDAD, durante la primera mitad del número total de pagos a realizarse, de forma prorrateada, con cargo a ser devuelto a la finalización del mismo."

En el caso que corresponda, consignar lo siguiente:

- Garantía fiel cumplimiento por prestaciones accesorias: [CONSIGNAR EL MONTO], a través de la [INDICAR EL TIPO DE GARANTÍA PRESENTADA] N° [INDICAR NÚMERO DEL DOCUMENTO] emitida por [SEÑALAR EMPRESA QUE LA EMITE], la misma que debe mantenerse vigente hasta el cumplimiento total de las obligaciones garantizadas.

Importante

Al amparo de lo dispuesto en el numeral 151.2 del artículo 151 del Reglamento de la Ley de Contrataciones del Estado, si el postor ganador de la buena pro solicita la retención del diez por ciento (10%) del monto del contrato de la prestación accesorias como garantía de fiel cumplimiento de prestaciones accesorias, debe consignarse lo siguiente:

"De fiel cumplimiento por prestaciones accesorias: [CONSIGNAR EL MONTO], a través de la retención que debe efectuar LA ENTIDAD, durante la primera mitad del número total de pagos a realizarse, de forma prorrateada, con cargo a ser devuelto a la finalización del mismo."

CLÁUSULA OCTAVA: EJECUCIÓN DE GARANTÍAS POR FALTA DE RENOVACIÓN

LA ENTIDAD puede solicitar la ejecución de las garantías cuando EL CONTRATISTA no las hubiere renovado antes de la fecha de su vencimiento, conforme a lo dispuesto en el literal a) del numeral 155.1 del artículo 155 del Reglamento de la Ley de Contrataciones del Estado.

Importante para la Entidad

²² La oferta ganadora comprende a la oferta técnica y oferta económica del postor ganador de la buena pro.

Sólo en el caso que la Entidad hubiese previsto otorgar adelanto, se debe incluir la siguiente cláusula:

CLÁUSULA NOVENA: ADELANTO DIRECTO

“LA ENTIDAD otorgará [CONSIGNAR NÚMERO DE ADELANTOS A OTORGARSE] adelantos directos por el [CONSIGNAR PORCENTAJE QUE NO DEBE EXCEDER DEL 30% DEL MONTO DEL CONTRATO ORIGINAL] del monto del contrato original.

EL CONTRATISTA debe solicitar los adelantos dentro de [CONSIGNAR EL PLAZO Y OPORTUNIDAD PARA LA SOLICITUD], adjuntando a su solicitud la garantía por adelantos mediante carta fianza o póliza de caución acompañada del comprobante de pago correspondiente. Vencido dicho plazo no procederá la solicitud.

LA ENTIDAD debe entregar el monto solicitado dentro de [CONSIGNAR EL PLAZO] siguientes a la presentación de la solicitud del contratista.”

Incorporar a las bases o eliminar, según corresponda.

CLÁUSULA DÉCIMA: CONFORMIDAD DE LA PRESTACIÓN DEL SERVICIO

La conformidad de la prestación del servicio se regula por lo dispuesto en el artículo 168 del Reglamento de la Ley de Contrataciones del Estado. La conformidad será otorgada por [CONSIGNAR EL ÁREA O UNIDAD ORGÁNICA QUE OTORGARÁ LA CONFORMIDAD].

De existir observaciones, LA ENTIDAD las comunica al CONTRATISTA, indicando claramente el sentido de estas, otorgándole un plazo para subsanar no menor de cinco (5) ni mayor de quince (15) días. Si pese al plazo otorgado, EL CONTRATISTA no cumpliera a cabalidad con la subsanación, LA ENTIDAD puede otorgar al CONTRATISTA periodos adicionales para las correcciones pertinentes. En este supuesto corresponde aplicar la penalidad por mora desde el vencimiento del plazo para subsanar.

Este procedimiento no resulta aplicable cuando la consultoría manifiestamente no cumpla con las características y condiciones ofrecidas, en cuyo caso LA ENTIDAD no otorga la conformidad, debiendo considerarse como no ejecutada la prestación, aplicándose la penalidad que corresponda por cada día de atraso.

CLÁUSULA UNDÉCIMA: DECLARACIÓN JURADA DEL CONTRATISTA

EL CONTRATISTA declara bajo juramento que se compromete a cumplir las obligaciones derivadas del presente contrato, bajo sanción de quedar inhabilitado para contratar con el Estado en caso de incumplimiento.

Importante para la Entidad

En los contratos de consultoría de obras para elaborar los expedientes técnicos de obra, se debe incluir obligatoriamente esta cláusula:

CLÁUSULA ...: OBLIGACIÓN DE ATENDER LAS CONSULTAS

EL CONTRATISTA asume la obligación de atender las consultas que le remita LA ENTIDAD, dentro de plazo previsto en el numeral 193.7 del artículo 193 del Reglamento de la Ley de Contrataciones del Estado. Ante la falta de absolución de dichas consultas, LA ENTIDAD adopta las acciones correspondientes.

Advertencia

Constituye infracción pasible de sanción según lo previsto en el literal h) del numeral 50.1 del artículo 50 de la Ley, negarse injustificadamente a cumplir las obligaciones derivadas del contrato que deben ejecutarse con posterioridad al pago.

Incorporar a las bases de consultoría de obras para la elaboración de expedientes técnicos o eliminar, según corresponda.

CLÁUSULA DUODÉCIMA: RESPONSABILIDAD POR VICIOS OCULTOS

La conformidad del servicio por parte de LA ENTIDAD no enerva su derecho a reclamar posteriormente por defectos o vicios ocultos, conforme a lo dispuesto por los artículos 40 de la Ley de Contrataciones del Estado y 173 de su Reglamento.

El plazo máximo de responsabilidad del contratista es de [CONSIGNAR TIEMPO EN AÑOS, SEGÚN CORRESPONDA] año(s) contado a partir de la conformidad otorgada por LA ENTIDAD.

Importante para la Entidad

En los contratos de consultoría de obras para elaborar los expedientes técnicos de obra, se debe reemplazar el último párrafo de esta cláusula por el siguiente:

“El plazo máximo de responsabilidad del contratista por errores o deficiencias o por vicios ocultos puede ser reclamada por la Entidad por [CONSIGNAR TIEMPO EN AÑOS, NO MENOR DE TRES (3) AÑOS] años después de la conformidad de obra otorgada por LA ENTIDAD”.

En los contratos de consultoría de obras para la supervisión de obra, se debe reemplazar el último párrafo de esta cláusula por el siguiente:

“El plazo máximo de responsabilidad del contratista puede ser reclamada por la Entidad por [CONSIGNAR TIEMPO EN AÑOS, NO MENOR DE SIETE (7) AÑOS] años después de la conformidad de obra otorgada por LA ENTIDAD”.

Incorporar a las bases de consultoría de obras para la elaboración de expedientes técnicos o eliminar, según corresponda.

CLÁUSULA DÉCIMA TERCERA: PENALIDADES

Si EL CONTRATISTA incurre en retraso injustificado en la ejecución de las prestaciones objeto del contrato, LA ENTIDAD le aplica automáticamente una penalidad por mora por cada día de atraso, de acuerdo a la siguiente fórmula:

$$\text{Penalidad Diaria} = \frac{0.10 \times \text{monto vigente}}{F \times \text{plazo vigente en días}}$$

Donde:

F = 0.25 para plazos mayores a sesenta (60) días o;

F = 0.40 para plazos menores o iguales a sesenta (60) días.

El retraso se justifica a través de la solicitud de ampliación de plazo debidamente aprobado. Adicionalmente, se considera justificado el retraso y en consecuencia no se aplica penalidad, cuando EL CONTRATISTA acredite, de modo objetivamente sustentado, que el mayor tiempo transcurrido no le resulta imputable. En este último caso la calificación del retraso como justificado por parte de LA ENTIDAD no da lugar al pago de gastos generales ni costos directos de ningún tipo, conforme el numeral 162.5 del artículo 162 del Reglamento de la Ley de Contrataciones del Estado.

Adicionalmente a la penalidad por mora se aplicarán las siguientes penalidades:

Otras penalidades

N°	Supuestos de aplicación de penalidad	Forma de cálculo	Procedimiento
1	Cuando el personal acreditado permanece menos de sesenta (60) días desde el inicio de su participación en la ejecución del contrato o del íntegro del plazo de ejecución, si este es menor a los sesenta (60) días, de conformidad con las disposiciones establecidas en el numeral 190.2 del artículo 190 del Reglamento.	[INCLUIR LA FORMA DE CÁLCULO, QUE NO PUEDE SER MENOR A LA MITAD DE UNA UNIDAD IMPOSITIVA TRIBUTARIA (0.5 UIT) NI MAYOR A UNA (1) UIT] por cada día de ausencia del personal en el plazo previsto.	Según informe del [CONSIGNAR EL ÁREA USUARIA A CARGO DE LA SUPERVISIÓN DEL CONTRATO].
2	En caso el contratista incumpla con su obligación de ejecutar la prestación con el personal acreditado o debidamente sustituido.	[INCLUIR LA FORMA DE CÁLCULO, QUE NO PUEDE SER MENOR A LA MITAD DE UNA UNIDAD IMPOSITIVA TRIBUTARIA (0.5 UIT) NI MAYOR A UNA (1) UIT] por cada día de ausencia del personal.	Según informe del [CONSIGNAR EL ÁREA USUARIA A CARGO DE LA SUPERVISIÓN DEL CONTRATO].
3	Si como consecuencia de verificar el funcionamiento u operatividad de la infraestructura culminada y las instalaciones y equipos en caso corresponda, el comité de recepción advierte que la obra no se encuentra culminada.	[INCLUIR LA FORMA DE CÁLCULO, QUE NO PUEDE SER MENOR A 1% NI MAYOR A 5%] al monto del contrato de supervisión.	Según informe del comité de recepción.
4	En caso el supervisor de obra no absuelva las consultas o las absuelva fuera del plazo señalado en el numeral 193.3 del artículo 193 del Reglamento. ²³	Una (1) UIT por no atender las consultas formuladas por el residente de obra, según lo dispuesto en el literal b) del numeral 193.10 del artículo 193 del Reglamento.	Según informe del [CONSIGNAR EL ÁREA USUARIA A CARGO DE LA SUPERVISIÓN DEL CONTRATO].
	(...)		

Importante

De haberse previsto establecer penalidades distintas a la penalidad por mora, incluir dichas penalidades, los supuestos de aplicación de penalidad, la forma de cálculo de la penalidad para cada supuesto y el procedimiento mediante el cual se verifica el supuesto a penalizar, conforme el artículo 163 del Reglamento de la Ley de Contrataciones del Estado.

Estas penalidades se deducen de los pagos a cuenta o del pago final, según corresponda; o si fuera necesario, se cobra del monto resultante de la ejecución de la garantía de fiel cumplimiento.

Estos dos (2) tipos de penalidades pueden alcanzar cada una un monto máximo equivalente al diez por ciento (10%) del monto del contrato vigente, o de ser el caso, del ítem que debió ejecutarse.

Cuando se llegue a cubrir el monto máximo de la penalidad por mora o el monto máximo para otras penalidades, de ser el caso, LA ENTIDAD puede resolver el contrato por incumplimiento.

CLÁUSULA DÉCIMA CUARTA: RESOLUCIÓN DEL CONTRATO

Cualquiera de las partes puede resolver el contrato, de conformidad con el numeral 32.3 del artículo 32 y artículo 36 de la Ley de Contrataciones del Estado, y el artículo 164 de su Reglamento. De darse el caso, LA ENTIDAD procederá de acuerdo a lo establecido en el artículo 165 del Reglamento de la Ley de Contrataciones del Estado.

²³ En caso que el objeto de la contratación sea la supervisión de la obra, incluir obligatoriamente esta penalidad.

CLÁUSULA DÉCIMA QUINTA: RESPONSABILIDAD DE LAS PARTES

Cuando se resuelva el contrato por causas imputables a algunas de las partes, se debe resarcir los daños y perjuicios ocasionados, a través de la indemnización correspondiente. Ello no obsta la aplicación de las sanciones administrativas, penales y pecuniarias a que dicho incumplimiento diere lugar, en el caso que éstas correspondan.

Lo señalado precedentemente no exime a ninguna de las partes del cumplimiento de las demás obligaciones previstas en el presente contrato.

CLÁUSULA DÉCIMA SEXTA: ANTICORRUPCIÓN

EL CONTRATISTA declara y garantiza no haber, directa o indirectamente, o tratándose de una persona jurídica a través de sus socios, integrantes de los órganos de administración, apoderados, representantes legales, funcionarios, asesores o personas vinculadas a las que se refiere el artículo 7 del Reglamento de la Ley de Contrataciones del Estado, ofrecido, negociado o efectuado, cualquier pago o, en general, cualquier beneficio o incentivo ilegal en relación al contrato.

Asimismo, el CONTRATISTA se obliga a conducirse en todo momento, durante la ejecución del contrato, con honestidad, probidad, veracidad e integridad y de no cometer actos ilegales o de corrupción, directa o indirectamente o a través de sus socios, accionistas, participacionistas, integrantes de los órganos de administración, apoderados, representantes legales, funcionarios, asesores y personas vinculadas a las que se refiere el artículo 7 del Reglamento de la Ley de Contrataciones del Estado.

Además, EL CONTRATISTA se compromete a i) comunicar a las autoridades competentes, de manera directa y oportuna, cualquier acto o conducta ilícita o corrupta de la que tuviera conocimiento; y ii) adoptar medidas técnicas, organizativas y/o de personal apropiadas para evitar los referidos actos o prácticas.

Finalmente, EL CONTRATISTA se compromete a no colocar a los funcionarios públicos con los que deba interactuar, en situaciones reñidas con la ética. En tal sentido, reconoce y acepta la prohibición de ofrecerles a éstos cualquier tipo de obsequio, donación, beneficio y/o gratificación, ya sea de bienes o servicios, cualquiera sea la finalidad con la que se lo haga.

CLÁUSULA DÉCIMA SÉTIMA: MARCO LEGAL DEL CONTRATO

Sólo en lo no previsto en este contrato, en la Ley de Contrataciones del Estado y su Reglamento, en las directivas que emita el OSCE y demás normativa especial que resulte aplicable, serán de aplicación supletoria las disposiciones pertinentes del Código Civil vigente, cuando corresponda, y demás normas de derecho privado.

CLÁUSULA DÉCIMA OCTAVA: SOLUCIÓN DE CONTROVERSIAS²⁴

Las controversias que surjan entre las partes durante la ejecución del contrato se resuelven mediante conciliación o arbitraje, según el acuerdo de las partes.

Cualquiera de las partes tiene derecho a iniciar el arbitraje a fin de resolver dichas controversias dentro del plazo de caducidad previsto en la Ley de Contrataciones del Estado y su Reglamento.

Facultativamente, cualquiera de las partes tiene el derecho a solicitar una conciliación dentro del plazo de caducidad correspondiente, según lo señalado en el artículo 224 del Reglamento de la Ley de Contrataciones del Estado, sin perjuicio de recurrir al arbitraje, en caso no se llegue a un acuerdo entre ambas partes o se llegue a un acuerdo parcial. Las controversias sobre nulidad del contrato solo pueden ser sometidas a arbitraje.

El Laudo arbitral emitido es inapelable, definitivo y obligatorio para las partes desde el momento de

²⁴ De acuerdo con el numeral 225.3 del artículo 225 del Reglamento, las partes pueden recurrir al arbitraje ad hoc cuando las controversias deriven de procedimientos de selección cuyo valor referencial sea menor o igual a cinco millones con 00/100 soles (S/ 5 000 000,00).

su notificación, según lo previsto en el numeral 45.21 del artículo 45 de la Ley de Contrataciones del Estado.

CLÁUSULA DÉCIMA NOVENA: FACULTAD DE ELEVAR A ESCRITURA PÚBLICA

Cualquiera de las partes puede elevar el presente contrato a Escritura Pública corriendo con todos los gastos que demande esta formalidad.

CLÁUSULA VIGÉSIMA: DOMICILIO PARA EFECTOS DE LA EJECUCIÓN CONTRACTUAL

Las partes declaran el siguiente domicilio para efecto de las notificaciones que se realicen durante la ejecución del presente contrato:

DOMICILIO DE LA ENTIDAD: [.....]

DOMICILIO DEL CONTRATISTA: [CONSIGNAR EL DOMICILIO SEÑALADO POR EL POSTOR GANADOR DE LA BUENA PRO AL PRESENTAR LOS REQUISITOS PARA EL PERFECCIONAMIENTO DEL CONTRATO]

La variación del domicilio aquí declarado de alguna de las partes debe ser comunicada a la otra parte, formalmente y por escrito, con una anticipación no menor de quince (15) días calendario.

De acuerdo con las bases integradas, la oferta y las disposiciones del presente contrato, las partes lo firman por duplicado en señal de conformidad en la ciudad de [.....] al [CONSIGNAR FECHA].

"LA ENTIDAD"

"EL CONTRATISTA"

Importante

Este documento puede firmarse digitalmente si ambas partes cuentan con firma digital, según la Ley N° 27269, Ley de Firmas y Certificados Digitales²⁵.

²⁵ Para mayor información sobre la normativa de firmas y certificados digitales ingresar a: <https://www.indecopi.gob.pe/web/firmas-digitales/firmar-y-certificados-digitales>

CAPÍTULO VI

CONSTANCIA DE PRESTACIÓN DE CONSULTORÍA DE OBRA

De conformidad con el artículo 169 del Reglamento, se deja expresa constancia de la culminación de la prestación derivada del contrato mencionado en el numeral 3 del presente documento.

1 DATOS DEL DOCUMENTO	Número del documento	
	Fecha de emisión del documento	

2	DATOS DEL CONTRATISTA	Nombre, denominación o razón social			
		RUC			
		EN CASO EL CONTRATISTA SEA UN CONSORCIO, ADEMÁS SE DEBERÁ REGISTRAR LA SIGUIENTE INFORMACIÓN:			
		Nombre o razón social del integrante del consorcio	RUC	%	Descripción de las obligaciones

3 DATOS DEL CONTRATO	Número del contrato				
	Tipo y número del procedimiento de selección				
	Objeto del contrato	Elaboración de Expediente Técnico	Supervisión de la elaboración del Expediente Técnico	Supervisión de Obra	
	Descripción del objeto del contrato				
	Fecha de suscripción del contrato				
	Monto total ejecutado del contrato				
	Plazo de ejecución contractual	Plazo original	días calendario		
		Ampliación(es) de plazo	días calendario		
		Total plazo	días calendario		
		Fecha de inicio de la consultoría de obra			
		Fecha final de la consultoría de obra			

En caso de elaboración de Expediente Técnico

4 DATOS DEL EXPEDIENTE TÉCNICO	Denominación del proyecto	
	Ubicación del proyecto	
	Monto del presupuesto	

En caso de Supervisión de Obras

5 DATOS DE LA OBRA	Denominación de la obra	
	Ubicación de la obra	
	Número de adicionales de obra	
	Monto total de los adicionales	
	Número de deductivos	
	Monto total de los deductivos	

	Monto total de la obra	
6 APLICACIÓN DE PENALIDADES	Monto de las penalidades por mora	
	Monto de otras penalidades	
	Monto total de las penalidades aplicadas	
7 DATOS DE LA ENTIDAD	Nombre de la Entidad	
	RUC de la Entidad	
	Nombres y apellidos del funcionario que emite la constancia	
	Cargo que ocupa en la Entidad	
	Teléfono de contacto	
8		
	NOMBRE, FIRMA Y SELLO DEL FUNCIONARIO COMPETENTE	

ANEXOS

ANEXO N° 1

DECLARACIÓN JURADA DE DATOS DEL POSTOR

Señores

[CONSIGNAR ÓRGANO ENCARGADO DE LAS CONTRATACIONES O COMITÉ DE SELECCIÓN, SEGÚN CORRESPONDA]**ADJUDICACIÓN SIMPLIFICADA N° [CONSIGNAR NOMENCLATURA DEL PROCEDIMIENTO]**

Presente.-

El que se suscribe, [.....], postor y/o Representante Legal de [CONSIGNAR EN CASO DE SER PERSONA JURÍDICA], identificado con [CONSIGNAR TIPO DE DOCUMENTO DE IDENTIDAD] N° [CONSIGNAR NÚMERO DE DOCUMENTO DE IDENTIDAD], con poder inscrito en la localidad de [CONSIGNAR EN CASO DE SER PERSONA JURÍDICA] en la Ficha N° [CONSIGNAR EN CASO DE SER PERSONA JURÍDICA] Asiento N° [CONSIGNAR EN CASO DE SER PERSONA JURÍDICA], **DECLARO BAJO JURAMENTO** que la siguiente información se sujeta a la verdad:

Nombre, Denominación o Razón Social :			
Domicilio Legal :			
RUC :	Teléfono(s) :		
MYPE ²⁶		Sí	No
Correo electrónico :			

Autorización de notificación por correo electrónico:

Autorizo que se notifiquen al correo electrónico indicado las siguientes actuaciones:

1. Solicitud de reducción de la oferta económica.
2. Solicitud de subsanación de los requisitos para perfeccionar el contrato.
3. Solicitud para presentar los documentos para perfeccionar el contrato, según orden de prelación, de conformidad con lo previsto en el artículo 141 del Reglamento.
4. Respuesta a la solicitud de acceso al expediente de contratación.

Asimismo, me comprometo a remitir la confirmación de recepción, en el plazo máximo de dos (2) días hábiles de recibida la comunicación.

[CONSIGNAR CIUDAD Y FECHA]

.....
Firma, Nombres y Apellidos del postor o Representante legal, según corresponda

Importante

La notificación dirigida a la dirección de correo electrónico consignada se entenderá válidamente efectuada cuando la Entidad reciba acuse de recepción.

²⁶ Esta información será verificada por la Entidad en la página web del Ministerio de Trabajo y Promoción del Empleo en la sección consulta de empresas acreditadas en el REMYPE en el link <http://www2.trabajo.gob.pe/servicios-en-linea-2-2/> y se tendrá en consideración, en caso el postor ganador de la buena pro solicite la retención del diez por ciento (10%) del monto del contrato, en calidad de garantía de fiel cumplimiento, según lo señalado en el numeral 149.4 del artículo 149 y el numeral 151.2 del artículo 151 del Reglamento. Asimismo, dicha información se tendrá en cuenta en caso de empate, conforme a lo previsto en el artículo 91 del Reglamento.

Importante*Cuando se trate de consorcios, la declaración jurada es la siguiente:***ANEXO N° 1****DECLARACIÓN JURADA DE DATOS DEL POSTOR**

Señores

[CONSIGNAR ÓRGANO ENCARGADO DE LAS CONTRATACIONES O COMITÉ DE SELECCIÓN, SEGÚN CORRESPONDA]**ADJUDICACIÓN SIMPLIFICADA N° [CONSIGNAR NOMENCLATURA DEL PROCEDIMIENTO]**

Presente.-

El que se suscribe, [.....], representante común del consorcio [CONSIGNAR EL NOMBRE DEL CONSORCIO], identificado con [CONSIGNAR TIPO DE DOCUMENTO DE IDENTIDAD] N° [CONSIGNAR NÚMERO DE DOCUMENTO DE IDENTIDAD], **DECLARO BAJO JURAMENTO** que la siguiente información se sujeta a la verdad:

Datos del consorciado 1				
Nombre, Denominación o Razón Social :				
Domicilio Legal :				
RUC :	Teléfono(s) :			
MYPE ²⁷		Sí	No	
Correo electrónico :				

Datos del consorciado 2				
Nombre, Denominación o Razón Social :				
Domicilio Legal :				
RUC :	Teléfono(s) :			
MYPE ²⁸		Sí	No	
Correo electrónico :				

Datos del consorciado ...				
Nombre, Denominación o Razón Social :				
Domicilio Legal :				
RUC :	Teléfono(s) :			
MYPE ²⁹		Sí	No	
Correo electrónico :				

Autorización de notificación por correo electrónico:

Correo electrónico del consorcio:

Autorizo que se notifiquen al correo electrónico indicado las siguientes actuaciones:

²⁷ Esta información será verificada por la Entidad en la página web del Ministerio de Trabajo y Promoción del Empleo en la sección consulta de empresas acreditadas en el REMYPE en el link <http://www2.trabajo.gob.pe/servicios-en-linea-2-2/> y se tendrá en consideración, en caso el consorcio ganador de la buena pro solicite la retención del diez por ciento (10%) del monto del contrato, en calidad de garantía de fiel cumplimiento, según lo señalado en el numeral 149.4 del artículo 149 y el numeral 151.2 del artículo 151 del Reglamento. Asimismo, dicha información se tendrá en cuenta en caso de empate, conforme a lo previsto en el artículo 91 del Reglamento. Para dichos efectos, todos los integrantes del consorcio deben acreditar la condición de micro o pequeña empresa.

²⁸ Ibidem.

²⁹ Ibidem.

1. Solicitud de reducción de la oferta económica.
2. Solicitud de subsanación de los requisitos para perfeccionar el contrato.
3. Solicitud para presentar los documentos para perfeccionar el contrato, según orden de prelación, de conformidad con lo previsto en el artículo 141 del Reglamento.
4. Respuesta a la solicitud de acceso al expediente de contratación.

Asimismo, me comprometo a remitir la confirmación de recepción, en el plazo máximo de dos (2) días hábiles de recibida la comunicación.

[CONSIGNAR CIUDAD Y FECHA]

.....
**Firma, Nombres y Apellidos del representante
común del consorcio**

Importante

La notificación dirigida a la dirección de correo electrónico consignada se entenderá válidamente efectuada cuando la Entidad reciba acuse de recepción.

ANEXO N° 2

DECLARACIÓN JURADA

(ART. 52 DEL REGLAMENTO DE LA LEY DE CONTRATACIONES DEL ESTADO)

Señores

[CONSIGNAR ÓRGANO ENCARGADO DE LAS CONTRATACIONES O COMITÉ DE SELECCIÓN, SEGÚN CORRESPONDA]

ADJUDICACIÓN SIMPLIFICADA N° [CONSIGNAR NOMENCLATURA DEL PROCEDIMIENTO]

Presente.-

Mediante el presente el suscrito, postor y/o Representante Legal de [CONSIGNAR EN CASO DE SER PERSONA JURÍDICA], declaro bajo juramento:

- i. No haber incurrido y me obligo a no incurrir en actos de corrupción, así como a respetar el principio de integridad.
- ii. No tener impedimento para postular en el procedimiento de selección ni para contratar con el Estado, conforme al artículo 11 de la Ley de Contrataciones del Estado.
- iii. Conocer las sanciones contenidas en la Ley de Contrataciones del Estado y su Reglamento, así como las disposiciones aplicables de la Ley N° 27444, Ley del Procedimiento Administrativo General.
- iv. Participar en el presente proceso de contratación en forma independiente sin mediar consulta, comunicación, acuerdo, arreglo o convenio con ningún proveedor; y, conocer las disposiciones del Decreto Legislativo N° 1034, Decreto Legislativo que aprueba la Ley de Represión de Conductas Anticompetitivas.
- v. Conocer, aceptar y someterme a las bases, condiciones y reglas del procedimiento de selección.
- vi. Ser responsable de la veracidad de los documentos e información que presento en el presente procedimiento de selección.
- vii. Comprometerme a mantener la oferta presentada durante el procedimiento de selección y a perfeccionar el contrato, en caso de resultar favorecido con la buena pro.

[CONSIGNAR CIUDAD Y FECHA]

.....
Firma, Nombres y Apellidos del postor o Representante legal, según corresponda

Importante

En el caso de consorcios, cada integrante debe presentar esta declaración jurada, salvo que sea presentada por el representante común del consorcio.

ANEXO N° 3

DECLARACIÓN JURADA DE CUMPLIMIENTO DE LOS TÉRMINOS DE REFERENCIA

Señores

[CONSIGNAR ÓRGANO ENCARGADO DE LAS CONTRATACIONES O COMITÉ DE SELECCIÓN, SEGÚN CORRESPONDA]

ADJUDICACIÓN SIMPLIFICADA N° [CONSIGNAR NOMENCLATURA DEL PROCEDIMIENTO]

Presente.-

Es grato dirigirme a usted, para hacer de su conocimiento que luego de haber examinado las bases y demás documentos del procedimiento de la referencia y, conociendo todos los alcances y las condiciones detalladas en dichos documentos, el postor que suscribe ofrece el servicio de consultoría de obra **[CONSIGNAR EL OBJETO DE LA CONVOCATORIA]**, de conformidad con los Términos de Referencia que se indican en el numeral 3.1 del Capítulo III de la sección específica de las bases y los documentos del procedimiento.

[CONSIGNAR CIUDAD Y FECHA]

.....
**Firma, Nombres y Apellidos del postor o
Representante legal o común, según corresponda**

Importante

Adicionalmente, puede requerirse la presentación de documentación que acredite el cumplimiento de los términos de referencia, conforme a lo indicado en el acápite relacionado al contenido de las ofertas de la presente sección de las bases.

ANEXO N° 4

DECLARACIÓN JURADA DE PLAZO DE PRESTACIÓN DEL SERVICIO DE CONSULTORÍA DE OBRA

Señores

[CONSIGNAR ÓRGANO ENCARGADO DE LAS CONTRATACIONES O COMITÉ DE SELECCIÓN, SEGÚN CORRESPONDA]

ADJUDICACIÓN SIMPLIFICADA N° [CONSIGNAR NOMENCLATURA DEL PROCEDIMIENTO]

Presente.-

Mediante el presente, con pleno conocimiento de las condiciones que se exigen en las bases del procedimiento de la referencia, me comprometo a prestar el servicio de consultoría de obra objeto del presente procedimiento de selección en el plazo de [CONSIGNAR EL PLAZO OFERTADO].

[CONSIGNAR CIUDAD Y FECHA]

.....
Firma, Nombres y Apellidos del postor o
Representante legal o común, según corresponda

ANEXO N° 5

PROMESA DE CONSORCIO

(Sólo para el caso en que un consorcio se presente como postor)

Señores

[CONSIGNAR ÓRGANO ENCARGADO DE LAS CONTRATACIONES O COMITÉ DE SELECCIÓN, SEGÚN CORRESPONDA]

ADJUDICACIÓN SIMPLIFICADA N° [CONSIGNAR NOMENCLATURA DEL PROCEDIMIENTO]

Presente.-

Los suscritos declaramos expresamente que hemos convenido en forma irrevocable, durante el lapso que dure el procedimiento de selección, para presentar una oferta conjunta a la **ADJUDICACIÓN SIMPLIFICADA N° [CONSIGNAR NOMENCLATURA DEL PROCEDIMIENTO]**.

Asimismo, en caso de obtener la buena pro, nos comprometemos a formalizar el contrato de consorcio, de conformidad con lo establecido por el artículo 140 del Reglamento de la Ley de Contrataciones del Estado, bajo las siguientes condiciones:

a) Integrantes del consorcio

1. [NOMBRE, DENOMINACIÓN O RAZÓN SOCIAL DEL CONSORCIADO 1].
2. [NOMBRE, DENOMINACIÓN O RAZÓN SOCIAL DEL CONSORCIADO 2].

b) Designamos a [CONSIGNAR NOMBRES Y APELLIDOS DEL REPRESENTANTE COMÚN], identificado con [CONSIGNAR TIPO DE DOCUMENTO DE IDENTIDAD] N° [CONSIGNAR NÚMERO DE DOCUMENTO DE IDENTIDAD], como representante común del consorcio para efectos de participar en todos los actos referidos al procedimiento de selección, suscripción y ejecución del contrato correspondiente con [CONSIGNAR NOMBRE DE LA ENTIDAD].

Asimismo, declaramos que el representante común del consorcio no se encuentra impedido, inhabilitado ni suspendido para contratar con el Estado.

c) Fijamos nuestro domicilio legal común en [.....].

d) Las obligaciones que corresponden a cada uno de los integrantes del consorcio son las siguientes:

1. OBLIGACIONES DE [NOMBRE, DENOMINACIÓN O RAZÓN SOCIAL DEL CONSORCIADO 1] [%]³⁰

[DESCRIBIR LAS OBLIGACIONES DEL CONSORCIADO 1]

2. OBLIGACIONES DE [NOMBRE, DENOMINACIÓN O RAZÓN SOCIAL DEL CONSORCIADO 2] [%]³¹

[DESCRIBIR LAS OBLIGACIONES DEL CONSORCIADO 2]

³⁰ Consignar únicamente el porcentaje total de las obligaciones, el cual debe ser expresado en número entero, sin decimales.

³¹ Consignar únicamente el porcentaje total de las obligaciones, el cual debe ser expresado en número entero, sin decimales.

TOTAL OBLIGACIONES

100%³²

[CONSIGNAR CIUDAD Y FECHA]

.....
Consortiado 1
Nombres, apellidos y firma del Consortiado 1
o de su Representante Legal
Tipo y N° de Documento de Identidad

.....
Consortiado 2
Nombres, apellidos y firma del Consortiado 2
o de su Representante Legal
Tipo y N° de Documento de Identidad

Importante

De conformidad con el artículo 52 del Reglamento, las firmas de los integrantes del consorcio deben ser legalizadas.

³² Este porcentaje corresponde a la sumatoria de los porcentajes de las obligaciones de cada uno de los integrantes del consorcio.

Importante para la Entidad

En caso de procedimientos bajo el sistema a suma alzada incluir el siguiente anexo:

Esta nota deberá ser eliminada una vez culminada la elaboración de las bases

ANEXO N° 6**OFERTA ECONÓMICA****ÍTEM N° [INDICAR NÚMERO]**

Señores

[CONSIGNAR ÓRGANO ENCARGADO DE LAS CONTRATACIONES O COMITÉ DE SELECCIÓN, SEGÚN CORRESPONDA]

ADJUDICACIÓN SIMPLIFICADA N° [CONSIGNAR NOMENCLATURA DEL PROCEDIMIENTO]

Presente.-

Es grato dirigirme a usted, para hacer de su conocimiento que, de acuerdo con las bases, mi oferta económica es la siguiente:

CONCEPTO	OFERTA ECONÓMICA
TOTAL	

La oferta económica [CONSIGNAR LA MONEDA DE LA CONVOCATORIA] incluye todos los tributos, seguros, transporte, inspecciones, pruebas y, de ser el caso, los costos laborales conforme a la legislación vigente, así como cualquier otro concepto que pueda tener incidencia sobre el costo del servicio de consultoría a contratar; excepto la de aquellos postores que gocen de alguna exoneración legal, no incluirán en su oferta económica los tributos respectivos.

[CONSIGNAR CIUDAD Y FECHA]

.....
**Firma, Nombres y Apellidos del postor o
 Representante legal o común, según corresponda**

Importante

- El postor debe consignar el monto total de la oferta económica, sin perjuicio, que de resultar favorecido con la buena pro, presente el detalle de precios unitarios y la estructura de costos para el perfeccionamiento del contrato.*
- En caso que el postor reduzca su oferta, según lo previsto en el artículo 68 del Reglamento, debe presentar nuevamente este Anexo.*
- El postor que goce de alguna exoneración legal, debe indicar que su oferta no incluye el tributo materia de la exoneración, debiendo incluir el siguiente texto:*

"Mi oferta no incluye [CONSIGNAR EL TRIBUTO MATERIA DE LA EXONERACIÓN]"

Importante para la Entidad

- *En caso de procedimientos según relación de ítems, consignar lo siguiente:
“El postor debe presentar su oferta económica en documentos independientes, en los ítems que se presente”.*
- *En caso de contrataciones que conlleven la ejecución de prestaciones accesorias, consignar lo siguiente:
“El postor debe detallar en su oferta económica, el monto correspondiente a la prestación principal y las prestaciones accesorias”.*
- *Si durante la fase de actos preparatorios, las Entidades advierten que es posible la participación de proveedores que gozan del beneficio de la exoneración del IGV prevista en la Ley N° 27037, Ley de Promoción de la Inversión en la Amazonía, consignar lo siguiente:
“La oferta económica de los postores que presenten la Declaración Jurada de cumplimiento de condiciones para la aplicación de la exoneración del IGV (**Anexo N° 7**), debe encontrarse dentro de los límites del valor referencial sin IGV”.*

Incluir las disposiciones, según corresponda. Una vez culminada la elaboración de las bases, las notas que no se incorporen deben ser eliminadas.

Importante para la Entidad

En caso de procedimientos bajo el sistema a precios unitarios incluir el siguiente anexo:

Esta nota deberá ser eliminada una vez culminada la elaboración de las bases

ANEXO N° 6**OFERTA ECONÓMICA****ÍTEM N° [INDICAR NÚMERO]**

Señores

[CONSIGNAR ÓRGANO ENCARGADO DE LAS CONTRATACIONES O COMITÉ DE SELECCIÓN, SEGÚN CORRESPONDA]

ADJUDICACIÓN SIMPLIFICADA N° [CONSIGNAR NOMENCLATURA DEL PROCEDIMIENTO]

Presente.-

Es grato dirigirme a usted, para hacer de su conocimiento que, de acuerdo con las bases, mi oferta económica es la siguiente:

CONCEPTO	PRECIO UNITARIO	OFERTA ECONÓMICA
TOTAL		

La oferta económica [CONSIGNAR LA MONEDA DE LA CONVOCATORIA] incluye todos los tributos, seguros, transporte, inspecciones, pruebas y, de ser el caso, los costos laborales conforme a la legislación vigente, así como cualquier otro concepto que pueda tener incidencia sobre el costo del servicio de consultoría a contratar; excepto la de aquellos postores que gocen de alguna exoneración legal, no incluirán en su oferta económica los tributos respectivos.

[CONSIGNAR CIUDAD Y FECHA]

.....
**Firma, Nombres y Apellidos del postor o
 Representante legal o común, según corresponda**

Importante

- El postor debe consignar los precios unitarios y subtotales de su oferta económica.*
- En caso que el postor reduzca su oferta, según lo previsto en el artículo 68 del Reglamento, debe presentar nuevamente este Anexo.*
- El postor que goce de alguna exoneración legal, debe indicar que su oferta no incluye el tributo materia de la exoneración, debiendo incluir el siguiente texto:*

“Mi oferta no incluye [CONSIGNAR EL TRIBUTO MATERIA DE LA EXONERACIÓN]”.

Importante para la Entidad

- En caso de procedimientos según relación de ítems, consignar lo siguiente:
 “El postor debe presentar su oferta económica en documentos independientes, en los ítems que se presente”.*

- *En caso de contrataciones que conlleven la ejecución de prestaciones accesorias, consignar lo siguiente:
“El postor debe detallar en su oferta económica, el monto correspondiente a la prestación principal y las prestaciones accesorias”.*
- *Si durante la fase de actos preparatorios, las Entidades advierten que es posible la participación de proveedores que gozan del beneficio de la exoneración del IGV prevista en la Ley N° 27037, Ley de Promoción de la Inversión en la Amazonía, consignar lo siguiente:
“La oferta económica de los postores que presenten la Declaración Jurada de cumplimiento de condiciones para la aplicación de la exoneración del IGV (**Anexo N° 7**), debe encontrarse dentro de los límites del valor referencial sin IGV”.*

Incluir las disposiciones, según corresponda. Una vez culminada la elaboración de las bases, las notas que no se incorporen deben ser eliminadas

Importante para la Entidad

En caso de procedimientos bajo el sistema de tarifas incluir el siguiente anexo:

Esta nota deberá ser eliminada una vez culminada la elaboración de las bases

ANEXO N° 6**OFERTA ECONÓMICA****ÍTEM N° [INDICAR NÚMERO]**

Señores

[CONSIGNAR ÓRGANO ENCARGADO DE LAS CONTRATACIONES O COMITÉ DE SELECCIÓN, SEGÚN CORRESPONDA]

ADJUDICACIÓN SIMPLIFICADA N° [CONSIGNAR NOMENCLATURA DEL PROCEDIMIENTO]

Presente.-

Es grato dirigirme a usted, para hacer de su conocimiento que, de acuerdo con las bases, mi oferta económica es la siguiente:

DESCRIPCIÓN DEL OBJETO	N° DE PERIODOS DE TIEMPO ³³	PERIODO O UNIDAD DE TIEMPO DE LA TARIFA ³⁴	TARIFA UNITARIA OFERTADA ³⁵	TOTAL OFERTA ECONÓMICA

Importante para la Entidad

En el caso de supervisión de obras, cuando se haya previsto que las actividades comprenden además la liquidación del contrato de obra, se debe reemplazar por la tabla siguiente:

DESCRIPCIÓN DEL OBJETO	N° DE PERIODOS DE TIEMPO ³⁶	PERIODO O UNIDAD DE TIEMPO ³⁷	TARIFA UNITARIA OFERTADA ³⁸	TOTAL OFERTA ECONÓMICA
<i>Supervisión de obra</i>				
<i>Liquidación de obra</i>				

Incluir o eliminar, según corresponda

³³ Número estimado de días, meses, entre otros de la ejecución de la prestación, según lo establecido en las bases.

³⁴ Día, mes, entre otros, según lo establecido en las bases.

³⁵ El postor formula su oferta proponiendo una tarifa fija en base al periodo o unidad de tiempo establecida en las bases.

³⁶ Número estimado de días, meses, entre otros de la ejecución de la prestación, según lo establecido en las bases.

³⁷ Día, mes, entre otros, según lo establecido en las bases.

³⁸ El postor formula su oferta proponiendo una tarifa fija en base al periodo o unidad de tiempo establecida en las bases.

La oferta económica [CONSIGNAR LA MONEDA DE LA CONVOCATORIA] incluye todos los tributos, seguros, transporte, inspecciones, pruebas y, de ser el caso, los costos laborales conforme a la legislación vigente, así como cualquier otro concepto que pueda tener incidencia sobre el costo del servicio de consultoría a contratar; excepto la de aquellos postores que gocen de alguna exoneración legal, no incluirán en su oferta económica los tributos respectivos.

[CONSIGNAR CIUDAD Y FECHA]

.....
**Firma, Nombres y Apellidos del postor o
 Representante legal o común, según corresponda**

Importante

- *En caso que el postor reduzca su oferta, según lo previsto en el artículo 68 del Reglamento, debe presentar nuevamente este Anexo.*
- *El postor que goce de alguna exoneración legal, debe indicar que su oferta no incluye el tributo materia de la exoneración, debiendo incluir el siguiente texto:*

“Mi oferta no incluye [CONSIGNAR EL TRIBUTO MATERIA DE LA EXONERACIÓN]”.

Importante para la Entidad

- *En caso de procedimientos según relación de ítems, consignar lo siguiente:
 “El postor debe presentar su oferta económica en documentos independientes, en los ítems que se presente”.*
- *En caso de contrataciones que conllevan la ejecución de prestaciones accesorias, consignar lo siguiente:
 “El postor debe detallar en su oferta económica, el monto correspondiente a la prestación principal y las prestaciones accesorias”.*
- *Si durante la fase de actos preparatorios, las Entidades advierten que es posible la participación de proveedores que gozan del beneficio de la exoneración del IGV prevista en la Ley N° 27037, Ley de Promoción de la Inversión en la Amazonía, consignar lo siguiente:
 “La oferta económica de los postores que presenten la Declaración Jurada de cumplimiento de condiciones para la aplicación de la exoneración del IGV (**Anexo N° 7**), debe encontrarse dentro de los límites del valor referencial sin IGV”.*

Incluir las disposiciones, según corresponda. Una vez culminada la elaboración de las bases, las notas que no se incorporen deben ser eliminadas

Importante para la Entidad

Si durante la fase de actos preparatorios, las Entidades advierten que es posible la participación de proveedores que gozan del beneficio de la exoneración del IGV prevista en la Ley N° 27037, Ley de Promoción de la Inversión en la Amazonía, incluir el siguiente anexo:

Esta nota deberá ser eliminada una vez culminada la elaboración de las bases.

ANEXO N° 7

DECLARACIÓN JURADA DE CUMPLIMIENTO DE CONDICIONES PARA LA APLICACIÓN DE LA EXONERACIÓN DEL IGV

Señores

[CONSIGNAR ÓRGANO ENCARGADO DE LAS CONTRATACIONES O COMITÉ DE SELECCIÓN, SEGÚN CORRESPONDA]

ADJUDICACIÓN SIMPLIFICADA N° [CONSIGNAR NOMENCLATURA DEL PROCEDIMIENTO]

Presente.-

Mediante el presente el suscrito, postor y/o Representante Legal de [CONSIGNAR EN CASO DE SER PERSONA JURÍDICA], declaro bajo juramento que gozo del beneficio de la exoneración del IGV previsto en la Ley N° 27037, Ley de Promoción de la Inversión en la Amazonía, dado que cumplo con las condiciones siguientes:

- 1.- Que el domicilio fiscal de la empresa³⁹ se encuentra ubicada en la Amazonía y coincide con el lugar establecido como sede central (donde tiene su administración y lleva su contabilidad);
- 2.- Que la empresa se encuentra inscrita en las Oficinas Registrales de la Amazonía (exigible en caso de personas jurídicas);
- 3.- Que, al menos el setenta por ciento (70%) de los activos fijos de la empresa se encuentran en la Amazonía; y
- 4.- Que la empresa no presta servicios fuera de la Amazonía.

[CONSIGNAR CIUDAD Y FECHA]

.....
Firma, Nombres y Apellidos del postor o Representante legal, según corresponda

Importante

Cuando se trate de consorcios, esta declaración jurada será presentada por cada uno de los integrantes del consorcio, salvo que se trate de consorcios con contabilidad independiente, en cuyo caso debe ser suscrita por el representante común, debiendo indicar su condición de consorcio con contabilidad independiente y el número de RUC del consorcio.

³⁹ En el artículo 1 del "Reglamento de las Disposiciones Tributarias contenidas en la Ley de Promoción de la Inversión en la Amazonía" se define como "empresa" a las "Personas naturales, sociedades conyugales, sucesiones indivisas y personas consideradas jurídicas por la Ley del Impuesto a la Renta, generadoras de rentas de tercera categoría, ubicadas en la Amazonía. Las sociedades conyugales son aquellas que ejerzan la opción prevista en el Artículo 16 de la Ley del Impuesto a la Renta."

ANEXO N° 8

EXPERIENCIA DEL POSTOR EN LA ESPECIALIDAD

Señores

[CONSIGNAR ÓRGANO ENCARGADO DE LAS CONTRATACIONES O COMITÉ DE SELECCIÓN, SEGÚN CORRESPONDA]**ADJUDICACIÓN SIMPLIFICADA N° [CONSIGNAR NOMENCLATURA DEL PROCEDIMIENTO]**Presente.-

Mediante el presente, el suscrito detalla la siguiente EXPERIENCIA EN LA ESPECIALIDAD:

Nº	CLIENTE	OBJETO DEL CONTRATO	Nº CONTRATO / O/S / COMPROBANTE DE PAGO	FECHA DEL CONTRATO O CP ⁴⁰	FECHA DE LA CONFORMIDAD DE SER EL CASO ⁴¹	EXPERIENCIA PROVENIENTE ⁴² DE:	MONEDA	IMPORTE ⁴³	TIPO DE CAMBIO VENTA ⁴⁴	MONTO FACTURADO ACUMULADO ⁴⁵
1										
2										
3										

⁴⁰ Se refiere a la fecha de suscripción del contrato, de la emisión de la Orden de Servicios o de cancelación del comprobante de pago, según corresponda.

⁴¹ Únicamente, cuando la fecha del perfeccionamiento del contrato, sea previa a los diez (10) años anteriores a la fecha de presentación de ofertas, caso en el cual el postor debe acreditar que la conformidad se emitió dentro de dicho periodo.

⁴² Si el titular de la experiencia no es el postor, consignar si dicha experiencia corresponde a la matriz en caso que el postor sea sucursal, o fue transmitida por reorganización societaria, debiendo acompañar la documentación sustentatoria correspondiente. Al respecto, según la Opinión N° 216-2017/DTN "Considerando que la sociedad matriz y la sucursal constituyen la misma persona jurídica, la sucursal puede acreditar como suya la experiencia de su matriz". Del mismo modo, según lo previsto en la Opinión N° 010-2013/DTN, "... en una operación de reorganización societaria que comprende tanto una fusión como una escisión, la sociedad resultante podrá acreditar como suya la experiencia de la sociedad incorporada o absorbida, que se extingue producto de la fusión; asimismo, si en virtud de la escisión se transfiere un bloque patrimonial consistente en una línea de negocio completa, la sociedad resultante podrá acreditar como suya la experiencia de la sociedad escindida, correspondiente a la línea de negocio transmitida. De esta manera, la sociedad resultante podrá emplear la experiencia transmitida, como consecuencia de la reorganización societaria antes descrita, en los futuros procesos de selección en los que participe".

⁴³ Se refiere al monto del contrato ejecutado incluido adicionales y reducciones, de ser el caso.

⁴⁴ El tipo de cambio venta debe corresponder al publicado por la SBS correspondiente a la fecha de suscripción del contrato, de la emisión de la Orden de Servicios o de cancelación del comprobante de pago, según corresponda.

⁴⁵ Consignar en la moneda establecida en las bases.

N°	CLIENTE	OBJETO DEL CONTRATO	N° CONTRATO / O/S / COMPROBANTE DE PAGO	FECHA DEL CONTRATO O CP ⁴⁰	FECHA DE LA CONFORMIDAD DE SER EL CASO ⁴¹	EXPERIENCIA PROVENIENTE ⁴² DE:	MONEDA	IMPORTE ⁴³	TIPO DE CAMBIO VENTA ⁴⁴	MONTO FACTURADO ACUMULADO ⁴⁵	
4											
5											
6											
7											
8											
9											
10											
...											
20											
TOTAL											

[CONSIGNAR CIUDAD Y FECHA]

.....
Firma, Nombres y Apellidos del postor o
Representante legal o común, según corresponda

ANEXO N° 9

DECLARACIÓN JURADA (NUMERAL 49.4 DEL ARTÍCULO 49 DEL REGLAMENTO)

Señores

[CONSIGNAR ÓRGANO ENCARGADO DE LAS CONTRATACIONES O COMITÉ DE SELECCIÓN, SEGÚN CORRESPONDA]

ADJUDICACIÓN SIMPLIFICADA N° [CONSIGNAR NOMENCLATURA DEL PROCEDIMIENTO]

Presente.-

Mediante el presente el suscrito, postor y/o Representante Legal de [CONSIGNAR EN CASO DE SER PERSONA JURÍDICA], declaro que la experiencia que acredito de la empresa [CONSIGNAR LA DENOMINACIÓN DE LA PERSONA JURÍDICA] como consecuencia de una reorganización societaria, no se encuentra en el supuesto establecido en el numeral 49.4 del artículo 49 del Reglamento.

[CONSIGNAR CIUDAD Y FECHA]

.....
**Firma, Nombres y Apellidos del postor o
Representante legal, según corresponda**

Importante

A efectos de cautelar la veracidad de esta declaración, el postor puede verificar la información de la Relación de Proveedores Sancionados por el Tribunal de Contrataciones del Estado con Sanción Vigente en <http://portal.osce.gob.pe/rnp/content/relación-de-proveedores-sancionados>.

También le asiste dicha facultad al órgano encargado de las contrataciones o al órgano de la Entidad al que se le haya asignado la función de verificación de la oferta presentada por el postor ganador de la buena pro.

Importante para la Entidad

En el caso de contratación de servicios consultoría de obra que se presten fuera de la provincia de Lima y Callao, cuyo valor referencial no supere los doscientos mil Soles (S/ 200,000.00) o en procedimientos de selección según relación de ítems cuando algún ítem no supere dicho monto, se debe considerar el siguiente anexo:

Esta nota deberá ser eliminada una vez culminada la elaboración de las bases.

ANEXO N° 10

SOLICITUD DE BONIFICACIÓN DEL DIEZ POR CIENTO (10%) POR SERVICIOS PRESTADOS FUERA DE LA PROVINCIA DE LIMA Y CALLAO (DE SER EL CASO, SOLO PRESENTAR ESTA SOLICITUD EN EL ÍTEM [INCLUIR EN CASO CORRESPONDA, EN PROCEDIMIENTOS POR RELACIÓN DE ÍTEMS, CONSIGNANDO EL N° DEL ÍTEM O ÍTEMS CUYO VALOR REFERENCIAL NO SUPERA LOS DOSCIENTOS MIL SOLES (S/ 200,000.00)])

Señores

[CONSIGNAR ÓRGANO ENCARGADO DE LAS CONTRATACIONES O COMITÉ DE SELECCIÓN, SEGÚN CORRESPONDA]

ADJUDICACIÓN SIMPLIFICADA N° [CONSIGNAR NOMENCLATURA DEL PROCEDIMIENTO]

Presente.-

Mediante el presente el suscrito, postor y/o Representante Legal de [CONSIGNAR EN CASO DE SER PERSONA JURÍDICA], solicito la asignación de la bonificación del diez por ciento (10%) sobre el puntaje total en [EN EL CASO DE PROCEDIMIENTOS DE SELECCIÓN SEGÚN RELACIÓN DE ÍTEMS, CONSIGNAR EL ÍTEM O ÍTEMS, SEGÚN CORRESPONDA, EN LOS QUE SE SOLICITA LA BONIFICACIÓN] debido a que el domicilio de mi representada se encuentra ubicado en la provincia o provincia colindante donde se ejecuta la prestación.

[CONSIGNAR CIUDAD Y FECHA]

.....
Firma, Nombres y Apellidos del postor o Representante legal, según corresponda

Importante

- *Para asignar la bonificación, el órgano encargado de las contrataciones o el comité de selección, según corresponda, verifica el domicilio consignado por el postor en el Registro Nacional de Proveedores (RNP).*
- *Para que el postor pueda acceder a la bonificación, debe cumplir con las condiciones establecidas en el literal f) del artículo 50 del Reglamento.*

Importante

Cuando se trate de consorcios, la declaración jurada es la siguiente:

ANEXO N° 10

**SOLICITUD DE BONIFICACIÓN DEL DIEZ POR CIENTO (10%) POR SERVICIOS PRESTADOS FUERA DE LA PROVINCIA DE LIMA Y CALLAO
(DE SER EL CASO, SOLO PRESENTAR ESTA SOLICITUD EN EL ÍTEM [INCLUIR EN CASO CORRESPONDA, EN PROCEDIMIENTOS POR RELACIÓN DE ÍTEMS, CONSIGNANDO EL N° DEL ÍTEM O ÍTEMS CUYO VALOR REFERENCIAL NO SUPERA LOS DOSCIENTOS MIL SOLES (S/ 200,000.00)])**

Señores

[CONSIGNAR ÓRGANO ENCARGADO DE LAS CONTRATACIONES O COMITÉ DE SELECCIÓN, SEGÚN CORRESPONDA]

ADJUDICACIÓN SIMPLIFICADA N° [CONSIGNAR NOMENCLATURA DEL PROCEDIMIENTO]

Presente.-

Mediante el presente el que se suscribe, [...], representante común del consorcio [CONSIGNAR EL NOMBRE DEL CONSORCIO], solicito la asignación de la bonificación del diez por ciento (10%) sobre el puntaje total en [CONSIGNAR EL ÍTEM O ÍTEMS, SEGÚN CORRESPONDA, EN LOS QUE SE SOLICITA LA BONIFICACIÓN] debido a que los domicilios de todos los integrantes del consorcio se encuentran ubicados en la provincia o provincias colindantes donde se ejecuta la prestación.

[CONSIGNAR CIUDAD Y FECHA]

.....
**Firma, Nombres y Apellidos del representante
común del consorcio**

Importante

- Para asignar la bonificación, el órgano encargado de las contrataciones o el comité de selección, según corresponda, verifica el domicilio consignado de los integrantes del consorcio, en el Registro Nacional de Proveedores (RNP).
- Para que un consorcio pueda acceder a la bonificación, cada uno de sus integrantes debe cumplir con las condiciones establecidas en el literal f) del artículo 50 del Reglamento.

ANEXO N° 11

SOLICITUD DE BONIFICACIÓN DEL CINCO POR CIENTO (5%) POR TENER LA CONDICIÓN DE MICRO Y PEQUEÑA EMPRESA

Señores

[CONSIGNAR ÓRGANO ENCARGADO DE LAS CONTRATACIONES O COMITÉ DE SELECCIÓN, SEGÚN CORRESPONDA]

ADJUDICACIÓN SIMPLIFICADA N° [CONSIGNAR NOMENCLATURA DEL PROCEDIMIENTO]

Presente.-

Mediante el presente el suscrito, postor y/o Representante legal de [CONSIGNAR EN CASO DE SER PERSONA JURÍDICA], solicito la asignación de la bonificación del cinco por ciento (5%) sobre el puntaje total obtenido, debido a que mi representada cuenta con la condición de micro y pequeña empresa.

[CONSIGNAR CIUDAD Y FECHA]

.....
Firma, Nombres y Apellidos del postor o Representante legal o común, según corresponda

Importante

- Para asignar la bonificación, el órgano encargado de las contrataciones o comité de selección, según corresponda, verifica la página web del Ministerio de Trabajo y Promoción del Empleo en la sección consulta de empresas acreditadas en el REMYPE en el link <http://www2.trabajo.gob.pe/servicios-en-linea-2-2/>.
- Para que un consorcio pueda acceder a la bonificación, cada uno de sus integrantes debe cumplir con la condición de micro y pequeña empresa.

ANEXO N° 12

**AUTORIZACIÓN DE NOTIFICACIÓN DE LA DECISIÓN DE LA ENTIDAD SOBRE LA
SOLICITUD DE AMPLIACIÓN DE PLAZO MEDIANTE MEDIOS ELECTRÓNICOS DE
COMUNICACIÓN**

(DOCUMENTO A PRESENTAR EN EL PERFECCIONAMIENTO DEL CONTRATO)

Señores

**[CONSIGNAR ÓRGANO ENCARGADO DE LAS CONTRATACIONES O COMITÉ DE SELECCIÓN,
SEGÚN CORRESPONDA]**

ADJUDICACIÓN SIMPLIFICADA N° [CONSIGNAR NOMENCLATURA DEL PROCEDIMIENTO]

Presente.-

El que se suscribe, [.....], postor adjudicado y/o Representante Legal de [CONSIGNAR EN CASO DE SER PERSONA JURÍDICA], identificado con [CONSIGNAR TIPO DE DOCUMENTO DE IDENTIDAD] N° [CONSIGNAR NÚMERO DE DOCUMENTO DE IDENTIDAD], autorizo que durante la ejecución del contrato se me notifique al correo electrónico [INDICAR EL CORREO ELECTRÓNICO] lo siguiente:

- ✓ Notificación de la decisión de la Entidad respecto a la solicitud de ampliación de plazo.

[CONSIGNAR CIUDAD Y FECHA]

.....
**Firma, Nombres y Apellidos del postor o
Representante legal o común, según
corresponda**

Importante

La notificación de la decisión de la Entidad respecto a la solicitud de ampliación de plazo se efectúa por medios electrónicos de comunicación, siempre que se cuente con la autorización correspondiente y sea posible obtener un acuse de recibo a través del mecanismo utilizado.

