

FORMATO N° 11					
ACTA DE APERTURA ELECTRONICA DE OFERTAS, ADMISION, EVALUACIÓN Y CALIFICACIÓN DE OFERTAS: ADQUISICIÓN DE VEHICULOS AEREOS NO TRIPULADOS (DRONES) CON CARGO AL PROYECTO: "REMODELACIÓN DE LABORATORIO ESPECIFICO Y/O ESPECIALIDAD; ADQUISICIÓN DE EQUIPAMIENTO DE LABORATORIO Y MOBILIARIO DE LABORATORIO; EN EL(LA) ESCUELA PROFESIONAL DE INGENIERÍA AMBIENTAL DE LA UNIVERSIDAD NACIONAL AGRARIA DE LA SELVA EN LA LOCALIDAD TINGO MARÍA, DISTRITO DE RUPA-RUPA, PROVINCIA DE LEONCIO PRADO, DEPARTAMENTO DE HUÁNUCO",					
1 NÚMERO DE ACTA		006			
2 SOBRE LA INFORMACIÓN GENERAL					
En, la ciudad de Tingo Maria, a los 12 días del mes de junio del año 2024, en la Oficina de la Unidad de Abastecimiento, a las 14:00 horas, se reunieron los miembros del comité de selección designados mediante Resolucion N° 346-2024-R-UNAS, encargado de la preparación, conducción y realización del procedimiento de selección de Licitacion Publica N° 002-2024-UNAS, cuyo objeto de convocatoria es ADQUISICIÓN DE VEHICULOS AEREOS NO TRIPULADOS (DRONES) CON CARGO AL PROYECTO: "REMODELACIÓN DE LABORATORIO ESPECIFICO Y/O ESPECIALIDAD; ADQUISICIÓN DE EQUIPAMIENTO DE LABORATORIO Y MOBILIARIO DE LABORATORIO; EN EL(LA) ESCUELA PROFESIONAL DE INGENIERÍA AMBIENTAL DE LA UNIVERSIDAD NACIONAL AGRARIA DE LA SELVA EN LA LOCALIDAD TINGO MARÍA, DISTRITO DE RUPA-RUPA, PROVINCIA DE LEONCIO PRADO, DEPARTAMENTO DE HUÁNUCO", a fin de continuar con la ADMISIÓN, EVALUACIÓN, y CALIFICACIÓN de la ofertas correspondientes según orden de prelación, suspendida el día 06 de junio del 2024, debido a que se solicito subsanacion de ofertas. Debiendo indicar que no se continuo con las etapas del procedimiento de seleccion el día 11 de junio del 2024 por la recarga laboral de sus miembros del Comite de Seleccion.					
3 SOBRE EL QUORUM Y LOS MIEMBROS PARTICIPANTES DE LA SESIÓN (DE CORRESPONDER)					
El quorum necesario que exige la normativa de contrataciones del Estado, se logró con la presencia de los siguientes miembros:					
Presidente	DENILDA IGLESIAS TAFUR	Titular	X	Dependencia:	Unidad de Abastecimiento
		Suplente			
Primer Miembro	VICTOR MANUEL BETETA ALVARADO	Titular	X	Dependencia:	Escuela Profesional de Ingenieria Ambiental
		Suplente			
Segundo Miembro	ABBY SOLANGE DA CRUZ RODRIGUEZ	Titular	X	Dependencia:	Escuela Profesional de Ingenieria Ambiental
		Suplente			
4 SUBSANACIÓN DE LAS OFERTAS					
El día 06 de junio del 2024 durante la etapa de verificar la presentación de los documentos requeridos y determinar si las ofertas responden a las características y/o requisitos funcionales y condiciones de las Especificaciones Técnicas previstas en las bases integradas se determino que los postores omitieron en presentar la informacion complementaria contenida en folletos, instructivos, catalogo u otros similares donde se detalle y sustente los software: 1 licencia permanente de Software para el planeamiento, proceso, analizar y ejecutar y 1 licencia de software permanente de mapeador.					
Por lo tanto se solicitó a los postores subsanar su oferta dentro del plazo de un(01) día hábil, conforme a la siguiente información:					
Postor: CONSORCIO REPRODATA SAC - DATACONT SAC (Integrado por: REPRODATA S.A.C y DATACONT S.A.C)					
* Para el ítem/paquete 2: VEHÍCULOS AÉREOS NO TRIPULADOS MULTIROTOR.					
- Documento mediante el cual se solicitó la subsanación:		CARTA N° 003 -2024/CS- LP N° 002- UNAS/TM.			
- Documento mediante el cual el postor comunicó la subsanación:		Carta N° 069-2024-LIC/REPRODATA - A traves del SEACE.			
- Fecha de presentación de la subsanacion a traves del SEACE mediante el cual el postor presenta la subsanación:		El días 10 de junio del 2024 a las 15:58:19 pm.			
- Detallar el documento o error que se subsanó:		El Postor presenta la informacion complementaria solicitada respecto al sustento de los software.			
Postor: GEODESIA, TOPOGRAFIA Y SERVICIOS SOCIEDAD ANONIMA CERRADA					
* Para el ítem/paquete 1: VEHÍCULO AÉREO NO TRIPULADO MULTIROTOR CON SENSOR LIDAR, CÁMARA RGB, SENSOR DE FOTOGRAMAS COMPLETO PARA FOTOGRAMETRÍA Y SISTEMA DE MEDICIÓN DE GASES, PARTÍCULAS Y DATOS METEOROLÓGICOS.					
* Para el ítem/paquete 2: VEHÍCULOS AÉREOS NO TRIPULADOS MULTIROTOR.					
- Documento mediante el cual se solicitó la subsanación:		CARTA N° 004 -2024/CS- LP N° 002- UNAS/TM.			
- Documento mediante el cual el postor comunicó la subsanación:		Carta N° 001-2024-GEOTOP/UNAS - A traves del SEACE.			
- Fecha de presentación ante la Unidad de Trámite		El días 10 de junio del 2024 a las 18:34:26 pm.			
- Documentario de la Entidad del documento mediante el cual el postor comunicó la subsanación:		El Postor presenta la informacion complementaria solicitada respecto al sustento de los software.			
- Detallar el documento o error que se subsanó:					
Postor: HOUSE OF KEY E.I.R.L					
* Para el ítem/paquete 1: VEHÍCULO AÉREO NO TRIPULADO MULTIROTOR CON SENSOR LIDAR, CÁMARA RGB, SENSOR DE FOTOGRAMAS COMPLETO PARA FOTOGRAMETRÍA Y SISTEMA DE MEDICIÓN DE GASES, PARTÍCULAS Y DATOS METEOROLÓGICOS.					
* Para el ítem/paquete 2: VEHÍCULOS AÉREOS NO TRIPULADOS MULTIROTOR.					
- Documento mediante el cual se solicitó la subsanación:		CARTA N° 005 -2024/CS- LP N° 002- UNAS/TM.			

Documento mediante el cual el postor comunicó la subsanación: Fecha de presentación ante la Unidad de Trámite Documentario de la Entidad del documento mediante el Detallar el documento o error que se subsanó:		Carta N° 0042-2024-HOK- A través del SEACE. El día 06 de junio del 2024 a las 22:15:00 pm. El Postor presenta la información complementaria solicitada respecto al sustento de los software.	
5 DETALLE DE LAS OFERTAS QUE NO FUERON ADMITIDAS De acuerdo con la revisión efectuada y la verificación de cumplimiento de las especificaciones técnicas realizada por los miembros del Comité de Selección, las siguientes ofertas no se admiten.			
N°	Nombre o razón social del postor	Consignar las razones para su no admisión	
1	HOUSE OF KEY E.I.R.L	• El postor en el Anexo N° 04 Declaración Jurada de Plazo de Entrega para los ítems/paquete N° 01 y 02, siendo la modalidad de contratación llave en mano no consigno el detalle del plazo ofertado, indicando el plazo de entrega, su instalación y puesta en funcionamiento, tal como se solicita en las bases integradas, no siendo subsanable este anexo.	
2	CONSORCIO REPRODATA SAC - DATACONT SAC	Según las bases integradas se solicita para el ítems/paquete N° 2: • 1 licencia permanente de software para planeamiento, proceso, analizar y ejecutar • 1 licencia de software permanente de mapeador. El postor CONSORCIO REPRODATA SAC - DATACONT SAC indica que proporcionara lo siguiente (según carta de subsanación de oferta-aclaración): <input type="checkbox"/> 1 licencia permanente de software para planeamiento, proceso, analizar y ejecuta: Software Ofertado DJI Terra. <input type="checkbox"/> 1 licencia de software permanente de mapeador: Software Ofertado DJI Pilot 2 Según la documentación presentada respecto a la "1 licencia permanente de software para planeamiento, proceso, analizar y ejecutar" el software DJI Terra si cumple con los criterios solicitados. Como su portal web lo indica es un software que se ejecuta en sistema operativo Windows 10 y superiores, por ende es de uso en PC. Y cumple con las funciones requeridas. Respecto al requerimiento del "1 licencia de software permanente de mapeador" el postor indica que oferta a la Universidad un Software DJI Pilot 2. la cual es una aplicación para móvil según el portal web de la misma marca que oferta a venta a la universidad (https://www.dji.com/global/downloads/djiapp/dji-pilot). Dicha aplicación es de descarga gratuita como detalla su portal web https://apps.apple.com/us/app/dji-pilot/id1437498969 . Por otro lado el manual de usuario indica que es compatible con el controlador del dron y no se instala en PC, sino en dispositivos móviles ya que es una aplicación. Por lo tanto el DJI Pilot 2 no cumple la función de mapeador, ya que no es capaz de procesar datos de imágenes tomadas por el dron, y solo está limitado al planeamiento de vuelo y otras prestaciones como una aplicación móvil, que presenta limitaciones respecto al procesamiento de datos en comparación con un software de PC, además es de descarga gratuita, por lo tanto no cumple con las funciones requeridas.	
6 DETALLE DE LAS OFERTAS ADMITIDAS Y QUE PASAN A EVALUACIÓN De acuerdo con la revisión efectuada y la verificación del cumplimiento de especificaciones técnicas por los responsables de las áreas usuarias quienes son integrantes del Comité de Selección, las siguientes ofertas fueron admitidas por lo que se procederá con su evaluación:			
N°	Nombre o razón social del postor	Ítem(s) a los que postula	
1	GEODESIA, TOPOGRAFIA Y SERVICIOS SOCIEDAD ANONIMA CERRADA	1 y 2	
7 EVALUACIÓN DE LAS OFERTAS			
4.1 DETALLE DEL PRECIO DE LA OFERTA			
N°	Nombre o razón social del postor	Precio de su oferta S/.	% del valor referencial
	Ítem/paquete 1: VEHÍCULO AÉREO NO TRIPULADO MULTIROTOR CON SENSOR LIDAR, CÁMARA RGB, SENSOR DE FOTOGRAMAS COMPLETO PARA FOTOGRAMETRÍA Y SISTEMA DE MEDICIÓN DE GASES, PARTÍCULAS Y DATOS METEOROLÓGICOS.		
1	GEODESIA, TOPOGRAFIA Y SERVICIOS SOCIEDAD ANONIMA CERRADA	502,065.11	136.19
	Ítem/paquete 2: VEHÍCULOS AÉREOS NO TRIPULADOS MULTIROTOR.		
1	GEODESIA, TOPOGRAFIA Y SERVICIOS SOCIEDAD ANONIMA CERRADA	533,588.00	132.18
4.2 DETALLE DE LA EVALUACIÓN DE LAS OFERTAS EN CONCORDANCIA CON LOS FACTORES DE EVALUACIÓN ESTABLECIDOS EN LAS BASES DEL PROCEDIMIENTO DE SELECCIÓN La evaluación de las ofertas se detalla en el cuadro de Evaluación de Ofertas, según Anexo N° 02 que forma parte de la presente Acta.			
8 PUNTAJE DE LAS OFERTAS DE LOS POSTORES			
Ítem/paquete 1: VEHÍCULO AÉREO NO TRIPULADO MULTIROTOR CON SENSOR LIDAR, CÁMARA RGB, SENSOR DE FOTOGRAMAS COMPLETO PARA FOTOGRAMETRÍA Y SISTEMA DE MEDICIÓN DE GASES, PARTÍCULAS Y DATOS METEOROLÓGICOS.			

NOMBRE O RAZON SOCIAL DEL POSTOR N° 1	GEODESIA, TOPOGRAFIA Y SERVICIOS SOCIEDAD ANONIMA CERRADA
FACTORES	PUNTAJES
PRECIO	95.00
DISPONIBILIDAD DE SERVICIOS Y REPUESTOS	5.00
SUMATORIA TOTAL DE PUNTAJES	100.00
Item/paquete 2: VEHÍCULOS AÉREOS NO TRIPULADOS MULTIROTOR.	
NOMBRE O RAZON SOCIAL DEL POSTOR N° 2	GEODESIA, TOPOGRAFIA Y SERVICIOS SOCIEDAD ANONIMA CERRADA
FACTORES	PUNTAJES
PRECIO	95.00
DISPONIBILIDAD DE SERVICIOS Y REPUESTOS	5.00
SUMATORIA TOTAL DE PUNTAJES	100.00

9 RESULTADOS DE LA EVALUACIÓN

De acuerdo a la evaluación realizada, el orden de prelación es el siguiente:

N° DE ORDEN DE PRELACIÓN	NOMBRE O RAZÓN SOCIAL DEL POSTOR	PUNTAJE TOTAL
Item/paquete 1: VEHÍCULO AÉREO NO TRIPULADO MULTIROTOR CON SENSOR LIDAR, CÁMARA RGB, SENSOR DE FOTOGRAMAS COMPLETO PARA FOTOGRAMETRÍA Y SISTEMA DE MEDICIÓN DE GASES, PARTÍCULAS Y DATOS METEOROLÓGICOS.		
1	GEODESIA, TOPOGRAFIA Y SERVICIOS SOCIEDAD ANONIMA CERRADA	100.00
Item/paquete 2: VEHÍCULOS AÉREOS NO TRIPULADOS MULTIROTOR.		
1	GEODESIA, TOPOGRAFIA Y SERVICIOS SOCIEDAD ANONIMA CERRADA	100.00

10 CALIFICACIÓN

Luego de culminada la evaluación, el Comité de Selección determinó si los postores cumplen con los requisitos de calificación detallados en las bases:

Item/paquete 1: VEHÍCULO AÉREO NO TRIPULADO MULTIROTOR CON SENSOR LIDAR, CÁMARA RGB, SENSOR DE FOTOGRAMAS COMPLETO PARA FOTOGRAMETRÍA Y SISTEMA DE MEDICIÓN DE GASES, PARTÍCULAS Y DATOS METEOROLÓGICOS.

NOMBRE O RAZON SOCIAL DEL POSTOR N° 1		GEODESIA, TOPOGRAFIA Y SERVICIOS SOCIEDAD ANONIMA CERRADA	
REQUISITOS DE CALIFICACIÓN		CUMPLE	NO CUMPLE
B	EXPERIENCIA DEL POSTOR EN LA ESPECIALIDAD		
	FACTURACIÓN	X	
C	CAPACIDAD TECNICA Y PROFESIONAL		
	EXPERIENCIA DEL PERSONAL CLAVE	X	
RESULTADO DE LA CALIFICACIÓN		CALIFICA	

Item/paquete 2: VEHÍCULOS AÉREOS NO TRIPULADOS MULTIROTOR.

NOMBRE O RAZON SOCIAL DEL POSTOR N° 1		GEODESIA, TOPOGRAFIA Y SERVICIOS SOCIEDAD ANONIMA CERRADA	
REQUISITOS DE CALIFICACIÓN		CUMPLE	NO CUMPLE
B	EXPERIENCIA DEL POSTOR EN LA ESPECIALIDAD		
	FACTURACIÓN	X	
C	CAPACIDAD TECNICA Y PROFESIONAL		
	EXPERIENCIA DEL PERSONAL CLAVE	X	
RESULTADO DE LA CALIFICACIÓN		CALIFICA	

SI NINGUNO DE LOS DOS POSTORES CUMPLE CON LOS REQUISITOS DE CALIFICACIÓN, EL COMITÉ DE SELECCIÓN O EL ÓRGANO ENCARGADO DE LAS CONTRATACIONES, SEGÚN CORRESPONDA, DEBE VERIFICAR LOS REQUISITOS DE CALIFICACIÓN DE LOS POSTORES ADMITIDOS, SEGÚN EL ORDEN DE PRELACIÓN OBTENIDO EN LA EVALUACIÓN.

DETALLE DE LA CALIFICACIÓN DE LAS OFERTAS

La calificación de las ofertas se detalla en el cuadro de Calificación, según Anexo N° 03 que forma parte de la presente Acta.

11 RESULTADOS DE LA CALIFICACIÓN

De acuerdo a la calificación realizada, el siguiente postor que obtuvo el Primer Lugar en orden de prelación, cumple los requisitos de calificación establecidos en las bases:

N°	NOMBRE O RAZÓN SOCIAL DEL POSTOR GANADOR
Item/paquete 1: VEHÍCULO AÉREO NO TRIPULADO MULTIROTOR CON SENSOR LIDAR, CÁMARA RGB, SENSOR DE FOTOGRAMAS COMPLETO PARA FOTOGRAMETRÍA Y SISTEMA DE MEDICIÓN DE GASES, PARTÍCULAS Y DATOS METEOROLÓGICOS.	
1	GEODESIA, TOPOGRAFIA Y SERVICIOS SOCIEDAD ANONIMA CERRADA
Item/paquete 2: VEHÍCULOS AÉREOS NO TRIPULADOS MULTIROTOR.	
1	GEODESIA, TOPOGRAFIA Y SERVICIOS SOCIEDAD ANONIMA CERRADA

12 ACUERDO ADOPTADO


Los integrantes del Comité de Selección, por unanimidad, dan por aprobados los resultados de la evaluación de las ofertas y calificación, sin embargo por ser la Oferta del Postor GEODESIA, TOPOGRAFIA Y SERVICIOS SOCIEDAD ANONIMA CERRADA superior al valor estimado en los ítems/paquete 1 y 2 acuerdan suspender la reunión para solicitar al postor la reducción de oferta en un plazo de un (01) día hábil en merito artículo 68.3 del Reglamento de la Ley de Contrataciones vigente que indica: En el supuesto que la oferta supere el valor estimado o valor referencial, el órgano a cargo del procedimiento de selección solicita al postor la reducción de su oferta económica, otorgándole un plazo máximo de dos (2) días hábiles, contados desde el día siguiente de la notificación de la solicitud.

De no reducir el postor al monto del valor estimado por ítems/paquete 1 y 2 se procederá a solicitar la ampliación de la certificación de crédito presupuestario otorgada por la Oficina de Planificación y Presupuesto y la aprobación del Titular de la Entidad de conformidad a lo señalado en el artículo 68.3 del Reglamento de la Ley de Contrataciones del Estado aprobado por Decreto Supremo N° 344-2018-EF modificados mediante Decreto Supremo N° 377-2019-EF, Decreto Supremo N° 168-2020-EF, Decreto Supremo N° 250-2020-EF, Decreto Supremo N° 162-2021-EF, Decreto Supremo N° 234-2022-EF, Decreto Supremo N° 308-2022-EF y Decreto Supremo N° 167-2023-EF que señala: En el supuesto que la oferta supere el valor estimado, para efectos que el comité de selección considere válida la oferta económica, aquella cuenta con la certificación de crédito presupuestario correspondiente y la aprobación del Titular de la Entidad; ambas condiciones son cumplidas como máximo a los cinco (5) días hábiles, contados desde la fecha prevista en el calendario para el otorgamiento de la buena pro, bajo responsabilidad(...), por lo que se acuerda suspender el presente procedimiento de selección para realizar las gestiones antes indicadas a fin de otorgar la buena pro o rechazar la oferta y declarar desierto.

13


.....
DENILDA IGLESIAS TAFUR
Presidente


.....
VICTOR MANUEL BETETA ALVARADO
Miembro


.....
ABBY SOLANGE DA CRUZ RODRIGUEZ
Miembro


NOMBRES Y FIRMAS DE LOS INTEGRANTES DEL COMITÉ DE SELECCIÓN O DEL ÓRGANO ENCARGADO DE LAS CONTRATACIONES

**ANEXO 01: DOCUMENTOS DE ADMISION
LICITACION PUBLICA N° 002-2024-UNAS**

ADQUISICIÓN DE VEHICULOS AEREOS NO TRIPULADOS (DRONES) CON CARGO AL PROYECTO: "REMODELACIÓN DE LABORATORIO ESPECIFICO Y/O ESPECIALIDAD; ADQUISICIÓN DE EQUIPAMIENTO DE LABORATORIO Y MOBILIARIO DE LABORATORIO; EN EL(LA) ESCUELA PROFESIONAL DE INGENIERÍA AMBIENTAL DE LA UNIVERSIDAD NACIONAL AGRARIA DE LA SELVA EN LA LOCALIDAD TINGO MARÍA, DISTRITO DE RUPA-RUPA, PROVINCIA DE LEONCIO PRADO, DEPARTAMENTO DE HUÁNUCO".

DOCUMENTOS PARA LA ADMISION DE OFERTAS	POSTORES				
	ITEM N° 01: VEHÍCULO AÉREO NO TRIPULADO MULTIROTOR CON SENSOR LIDAR, CÁMARA RGB, SENSOR DE FOTOGRAMAS COMPLETO PARA FOTOGRAMETRÍA Y SISTEMA DE MEDICIÓN DE GASES, PARTÍCULAS Y DATOS METEOROLÓGICOS.		ITEM/PAQUETE N° 02: VEHÍCULOS AÉREOS NO TRIPULADOS MULTIROTOR.		
	GEODESIA, TOPOGRAFIA Y SERVICIOS SOCIEDAD ANONIMA	HOUSE OF KEY E.I.R.L.	CONSORCIO REPRODATA SAC - DATACONT SAC	GEODESIA, TOPOGRAFIA Y SERVICIOS SOCIEDAD ANONIMA	HOUSE OF KEY E.I.R.L.
	CUMPLE/NO CUMPLE	CUMPLE/NO CUMPLE	CUMPLE/NO CUMPLE	CUMPLE/NO CUMPLE	CUMPLE/NO CUMPLE
a) Declaración jurada de datos del postor. (Anexo N° 1)	CUMPLE	CUMPLE	CUMPLE	CUMPLE	CUMPLE
b) Documento que acredite la representación de quien suscribe la oferta. En caso de persona jurídica, copia del certificado de vigencia de poder del representante legal, apoderado o mandatario designado para tal efecto. En caso de persona natural, copia del documento nacional de identidad o documento análogo, o del certificado de vigencia de poder otorgado por persona natural, del apoderado o mandatario, según corresponda. En el caso de consorcios, este documento debe ser presentado por cada uno de los integrantes del consorcio que suscriba la promesa de consorcio, según corresponda.	CUMPLE	CUMPLE	CUMPLE	CUMPLE	CUMPLE
c) Declaración jurada de acuerdo con el literal b) del artículo 52 del Reglamento. (Anexo N° 2)	CUMPLE	CUMPLE	CUMPLE	CUMPLE	CUMPLE
d) Declaración jurada de cumplimiento de las Especificaciones Técnicas contenidas en el numeral 3.1 del Capítulo III de la presente sección. (Anexo N° 3)	CUMPLE	CUMPLE	CUMPLE	CUMPLE	CUMPLE
e) Descripción de las características técnicas del bien ofertado, marca, modelo, procedencia, cantidad, año de fabricación, nuevo sin uso, acompañado con información complementaria contenida en folletos, instructivos, catalogo u otros similares donde se detalle y sustente el cumplimiento de las especificaciones técnicas del bien. (Anexo N° 12) Nota: Este anexo se hará por cada equipo o bien que conforma el ítem/paquete.	CUMPLE	CUMPLE	NO CUMPLE (No cumple la función de mapeador, ya que no es capaz de procesar datos de imágenes tomadas por el dron, y solo está limitado al planeamiento de vuelo y otras prestaciones como una aplicación móvil, que presenta limitaciones respecto al procesamiento de datos en comparación con un software de PC, además es de descarga gratuita, por lo tanto no cumple con las funciones requeridas)	CUMPLE	CUMPLE
f) Declaración jurada de plazo de entrega. (Anexo N° 4)	CUMPLE (59 días calendario)	NO CUMPLE (55 días calendario, El postor en el Anexo N° 04 Declaración Jurada de Plazo de Entrega, siendo la modalidad de contratación llave en mano, no consigno el detalle del plazo ofertado, indicando el plazo de entrega, su instalación y puesta en funcionamiento, tal como se solicita en las bases integradas, no siendo subsanable este anexo).	CUMPLE (60 días calendario)	CUMPLE (59 días calendario)	NO CUMPLE (55 días calendario, El postor en el Anexo N° 04 Declaración Jurada de Plazo de Entrega, siendo la modalidad de contratación llave en mano, no consigno el detalle del plazo ofertado, indicando el plazo de entrega, su instalación y puesta en funcionamiento, tal como se solicita en las bases integradas, no siendo subsanable este anexo).
g) Promesa de consorcio con firmas legalizadas, de ser el caso, en la que se consigne los integrantes, el representante común, el domicilio común y las obligaciones a las que se compromete cada uno de los integrantes del consorcio así como el porcentaje equivalente a dichas obligaciones. (Anexo N° 5)	No corresponde	No corresponde	No corresponde	No corresponde	No corresponde

h) El precio de la oferta en SOLES. Adjuntar obligatoriamente el Anexo N° 6. El precio total de la oferta y los subtotales que lo componen son expresados con dos (2) decimales. Los precios unitarios pueden ser expresados con más de dos (2) decimales.	CUMPLE (S/. 502,065.11)	CUMPLE (S/. 354,650.00)	CUMPLE (S/. 534,491.13)	CUMPLE (S/. 533,588.00)	CUMPLE (S/. 594,200.00)
ESTADO	ADMITIDO	NO ADMITIDO	NO ADMITIDO	ADMITIDO	NO ADMITIDO


DENILDA IGLESIAS TAFUR
Presidente


VICTOR MANUEL BETETA ALVARADO
Primer Miembro


ABBY SOLANGE DA CRUZ RODRIGUEZ
Segundo Miembro

2.2.2. Documentación de presentación facultativa:

DOCUMENTOS DE PRESENTACION FACULTATIVA	POSTORES				
	ITEM N° 01: VEHÍCULO AÉREO NO TRIPULADO MULTIROTOR CON SENSOR LIDAR, CÁMARA RGB, SENSOR DE FOTOGRAMAS COMPLETO PARA FOTOGRAMETRÍA Y SISTEMA DE MEDICIÓN DE GASES, PARTÍCULAS Y DATOS METEOROLÓGICOS.		ITEM/PAQUETE N° 02: VEHÍCULOS AÉREOS NO TRIPULADOS MULTIROTOR.		
	GEODESIA, TOPOGRAFIA Y SERVICIOS SOCIEDAD ANONIMA	HOUSE OF KEY E.I.R.L.	CONSORCIO REPRODATA SAC - DATACONT SAC	GEODESIA, TOPOGRAFIA Y SERVICIOS SOCIEDAD ANONIMA	HOUSE OF KEY E.I.R.L.
	ACREDITA/NO ACREDITA	ACREDITA/NO ACREDITA	ACREDITA/NO ACREDITA	ACREDITA/NO ACREDITA	ACREDITA/NO ACREDITA
a) Incorporar en la oferta los documentos que acreditan los "Factores de Evaluación" establecidos en el Capítulo IV de la presente sección de las bases, a efectos de obtener el puntaje previsto en dicho Capítulo para cada factor.	ACREDITA	ACREDITA	ACREDITA	ACREDITA	ACREDITA
b) Los postores que apliquen el beneficio de la exoneración del IGV previsto en la Ley N° 27037, Ley de Promoción de la Inversión en la Amazonia, deben presentar la Declaración Jurada de cumplimiento de condiciones para la aplicación de la exoneración del IGV (Anexo N° 7).	NO ACREDITA	NO ACREDITA	NO ACREDITA	NO ACREDITA	NO ACREDITA
<input type="checkbox"/> En caso de procedimientos de selección por relación de ítems cuando el monto del valor estimado de algún ítem corresponda al monto de una Adjudicación Simplificada, se incluye el siguiente literal:	NO ACREDITA	ACREDITA	NO ACREDITA	NO ACREDITA	ACREDITA
c) Solicitud de bonificación del cinco por ciento (5%) por tener la condición de micro y pequeña empresa (Anexo N° 10).					


DENILDA IGLESIAS TAFUR
Presidente


VICTOR MANUEL BETETA ALVARADO
Primer Miembro


ABBY SOLANGE DA CRUZ RODRIGUEZ
Segundo Miembro

ANEXO N° 02

CUADRO COMPARATIVO DE EVALUACION DE OFERTAS

LICITACION PUBLICA N° 002-2024-UNAS

**ADQUISICIÓN DE VEHICULOS AEREOS NO TRIPULADOS (DRONES) CON CARGO AL PROYECTO:
"REMODELACIÓN DE LABORATORIO ESPECIFICO Y/O ESPECIALIDAD; ADQUISICIÓN DE EQUIPAMIENTO
DE LABORATORIO Y MOBILIARIO DE LABORATORIO; EN EL(LA) ESCUELA PROFESIONAL DE INGENIERÍA
AMBIENTAL DE LA UNIVERSIDAD NACIONAL AGRARIA DE LA SELVA EN LA LOCALIDAD TINGO MARÍA,
DISTRITO DE RUPA-RUPA, PROVINCIA DE LEONCIO PRADO, DEPARTAMENTO DE HUÁNUCO".**

Formula para determinar puntaje precio.

$PI = \frac{Om \times PMP}{OI}$
I = Oferta
PI = Puntaje de la oferta a evaluar
OI = Precio I
Om = Precio de la oferta más baja
PMP = Puntaje máximo del precio

ITEM N° 01: VEHÍCULO AÉREO NO TRIPULADO MULTIROTOR CON SENSOR LIDAR, CÁMARA RGB, SENSOR DE FOTOGRAMAS COMPLETO PARA FOTOGRAMETRÍA Y SISTEMA DE MEDICIÓN DE GASES, PARTÍCULAS Y DATOS METEOROLÓGICOS.

Om : 502,065.11

N°	POSTOR		PRECIO OFERTADO (OI)	PUNTAJE PRECIO (PI) (95 PUNTOS)	DISPONIBILIDAD DE SERVICIOS Y REPUESTOS	TOTAL PUNTAJE	ORDEN DE PRELACION
1	GEODESIA, TOPOGRAFIA SERVICIOS SOCIEDAD ANONIMA	Y	502,065.11	95.00	5.00	100.00	1°

ITEM/PAQUETE N° 02: VEHÍCULOS AÉREOS NO TRIPULADOS MULTIROTOR.

Om : 533,588.00

N°	POSTOR		PRECIO OFERTADO (OI)	PUNTAJE PRECIO (PI) (95 PUNTOS)	DISPONIBILIDAD DE SERVICIOS Y REPUESTOS	TOTAL PUNTAJE	ORDEN DE PRELACION
1	CONSORCIO REPRODATA SAC DATACONT SAC	-	534,491.13	94.84	5	99.84	2°
2	GEODESIA, TOPOGRAFIA SERVICIOS SOCIEDAD ANONIMA	Y	533,588.00	95.00	5.00	100.00	1°

VICTOR MANUEL BETETA ALVARADO
Primer Miembro

DENILDA IGLESIAS TAFUR
Presidente

ABBY SOLANGE DA CRUZ RODRIGUEZ
Segundo Miembro

ANEXO 03: REQUISITOS DE CALIFICACION

LICITACION PUBLICA N° 002-2024-UNAS

ADQUISICIÓN DE VEHICULOS AEREOS NO TRIPULADOS (DRONES) CON CARGO AL PROYECTO: "REMODELACIÓN DE LABORATORIO ESPECIFICO Y/O ESPECIALIDAD; ADQUISICIÓN DE EQUIPAMIENTO DE LABORATORIO Y MOBILIARIO DE LABORATORIO; EN EL(LA) ESCUELA PROFESIONAL DE INGENIERÍA AMBIENTAL DE LA UNIVERSIDAD NACIONAL AGRARIA DE LA SELVA EN LA LOCALIDAD TINGO MARIA, DISTRITO DE RUPA-RUPA, PROVINCIA DE LEONCIO PRADO, DEPARTAMENTO DE HUÁNUCO".

REQUISITOS DE CALIFICACION	POSTORES	
	ITEM N° 01: VEHICULO AEREO NO TRIPULADO MULTITROTOR CON SENSOR LIDAR, CÁMARA RGB, SENSOR DE FOTOGRAMAS COMPLETO PARA FOTOGRAMETRÍA Y SISTEMA DE MEDICIÓN DE GASES, PARTICULAS Y DATOS METEOROLÓGICOS.	ITEMPAQUETE N° 02: VEHÍCULOS AÉREOS NO TRIPULADOS MULTITROTOR.
	GEODESIA, TOPOGRAFIA Y SERVICIOS SOCIEDAD ANONIMA	GEODESIA, TOPOGRAFIA Y SERVICIOS SOCIEDAD ANONIMA
	ACREDITA/NO ACREDITA	ACREDITA/NO ACREDITA
<p>B. EXPERIENCIA DEL POSTOR EN LA ESPECIALIDAD</p> <p>Requisitos:</p> <p>El postor debe acreditar un monto facturado acumulado equivalente a:</p> <ul style="list-style-type: none">ITEMPAQUETE N° 1: VEHICULO AEREO NO TRIPULADO MULTITROTOR CON SENSOR LIDAR, CÁMARA RGB, SENSOR DE FOTOGRAMAS COMPLETO PARA FOTOGRAMETRÍA Y SISTEMA DE MEDICIÓN DE GASES, PARTICULAS Y DATOS METEOROLÓGICOS. S/. 368,660.00 (Trecientos Sesenta y Ocho Mil Seiscientos Sesenta con 00/100 Soles).ITEMPAQUETE N° 2: VEHICULOS AEREOS NO TRIPULADOS MULTITROTOR, S/. 403,700.00 (Cuatrocientos Tres Mil Setecientos con 00/100 Soles). <p>Por la venta de bienes iguales o similares al objeto de la convocatoria, durante los ocho (8) años anteriores a la fecha de la presentación de ofertas que se computarán desde la fecha de la conformidad o emisión del comprobante de pago, según corresponda.</p> <p>ITEMPAQUETE N° 1: VEHICULO AEREO NO TRIPULADO MULTITROTOR CON SENSOR LIDAR, CÁMARA RGB, SENSOR DE FOTOGRAMAS COMPLETO PARA FOTOGRAMETRÍA Y SISTEMA DE MEDICIÓN DE GASES, PARTICULAS Y DATOS METEOROLÓGICOS.</p> <p>En el caso de postores que declaren en el Anexo N° 1 tener la condición de micro y pequeña empresa, se acredita una experiencia de S/. 92,164.00 (Noventa y Dos Mil Ciento Sesenta y Cuatro con 00/100 Soles), por la venta de bienes iguales o similares al objeto de la convocatoria, durante los ocho (8) años anteriores a la fecha de la presentación de ofertas que se computarán desde la fecha de la conformidad o emisión del comprobante de pago, según corresponda. En el caso de consorcios, todos los integrantes deben contar con la condición de micro y pequeña empresa.</p> <p>ITEMPAQUETE N° 2: VEHICULOS AEREOS NO TRIPULADOS MULTITROTOR</p> <p>En el caso de postores que declaren en el Anexo N° 1 tener la condición de micro y pequeña empresa, se acredita una experiencia de S/. 100,924.00 (Cien Mil Novecientos Veinticuatro con 00/100 Soles), por la venta de bienes iguales o similares al objeto de la convocatoria, durante los ocho (8) años anteriores a la fecha de la presentación de ofertas que se computarán desde la fecha de la conformidad o emisión del comprobante de pago, según corresponda. En el caso de consorcios, todos los integrantes deben contar con la condición de micro y pequeña empresa.</p> <p>Para los ítempaquete N° 1 y 2 Se consideran bienes similares a los siguientes: SENSORES REMOTOS Y EQUIPOS AEREOS NO TRIPULADOS.</p>	ACREDITA (S/. 747,241.97)	ACREDITA (S/. 747,241.97)




<p>C. CAPACIDAD TÉCNICA Y PROFESIONAL C.1. EXPERIENCIA DEL PERSONAL CLAVE PARA EL ÍTEM/PAQUETE N° 1 Y 2:</p> <p>Requisitos: Un (01) Ingeniero en Geodesia, Ingeniero Agrónomo, Ingeniero Geográfico, Ingeniero Forestal, Ingeniero Ambiental, Ingeniero Electrónico y/o afines. Experiencia mínima de un (01) año en manejo de vehículos aéreos no tripulados (Drones) o sistemas de aeronaves pilotadas a distancia (RPAS) con licencia para manejar drones (por la Dirección General de Aeronáutica – MITC) y de haber realizado capacitación o entrenamiento en el uso, instalación y manejo de Drones.</p> <p>Acreditación: La experiencia del personal clave se acreditará con cualquiera de los siguientes documentos: (i) copia simple de contratos y su respectiva conformidad o (ii) constancias o (iii) certificados o (iv) cualquier otra documentación que, de manera fehaciente demuestre la experiencia del personal propuesto.</p> <p>Importante</p> <ul style="list-style-type: none"> • El tiempo de experiencia mínimo debe ser razonable y congruente con el período en el cual el personal ejecutará las actividades para las que se le requiere, de forma tal que no constituya una restricción a la participación de postores. • Los documentos que acreditan la experiencia deben incluir los nombres y apellidos del personal clave, el cargo desempeñado, el plazo de la prestación indicando el día, mes y año de inicio y culminación, el nombre de la Entidad u organización que emite el documento, la fecha de emisión y nombres y apellidos de quien suscribe el documento. • En caso los documentos para acreditar la experiencia establezcan el plazo de la experiencia adquirida por el personal clave en meses sin especificar los días se debe considerar el mes completo. • Se considerará aquella experiencia que no tenga una antigüedad mayor a veinticinco (25) años anteriores a la fecha de la presentación de ofertas. 	<p>ACREDITA</p>	<p>ACREDITA</p>	<p>ACREDITA</p>
<p>ESTADO</p>	<p>CALIFICA</p>	<p>CALIFICA</p>	<p>CALIFICA</p>


.....
DENILDA IGLESÍAS TAFUR
Presidente


.....
VICTOR MANUEL BETETA ALVARADO
Primer Miembro


.....
ABBY SOLANGE DA CRUZ RODRIGUEZ
Segundo Miembro

FORMATO N° 11					
ACTA DE APERTURA ELECTRONICA DE OFERTAS, ADMISION, EVALUACIÓN Y CALIFICACIÓN DE OFERTAS: ADQUISICIÓN DE VEHICULOS AEREOS NO TRIPULADOS (DRONES) CON CARGO AL PROYECTO: "REMODELACIÓN DE LABORATORIO ESPECIFICO Y/O ESPECIALIDAD; ADQUISICIÓN DE EQUIPAMIENTO DE LABORATORIO Y MOBILIARIO DE LABORATORIO; EN EL(LA) ESCUELA PROFESIONAL DE INGENIERÍA AMBIENTAL DE LA UNIVERSIDAD NACIONAL AGRARIA DE LA SELVA EN LA LOCALIDAD TINGO MARÍA, DISTRITO DE RUPA-RUPA, PROVINCIA DE LEONCIO PRADO, DEPARTAMENTO DE HUÁNUCO".					
1 NÚMERO DE ACTA		005			
2 SOBRE LA INFORMACIÓN GENERAL					
En, la ciudad de Tingo María, a los 06 días del mes de junio del año 2024, en la Oficina de la Unidad de Abastecimiento, a las 10:00 horas, se reunieron los miembros del comité de selección designados mediante Resolución N° 346-2024-R-UNAS, encargado de la preparación, conducción y realización del procedimiento de selección de Licitación Pública N° 002-2024-UNAS, cuyo objeto de convocatoria es ADQUISICIÓN DE VEHICULOS AEREOS NO TRIPULADOS (DRONES) CON CARGO AL PROYECTO: "REMODELACIÓN DE LABORATORIO ESPECIFICO Y/O ESPECIALIDAD; ADQUISICIÓN DE EQUIPAMIENTO DE LABORATORIO Y MOBILIARIO DE LABORATORIO; EN EL(LA) ESCUELA PROFESIONAL DE INGENIERÍA AMBIENTAL DE LA UNIVERSIDAD NACIONAL AGRARIA DE LA SELVA EN LA LOCALIDAD TINGO MARÍA, DISTRITO DE RUPA-RUPA, PROVINCIA DE LEONCIO PRADO, DEPARTAMENTO DE HUÁNUCO" , a fin de efectuar la ADMISIÓN, EVALUACIÓN, y CALIFICACIÓN de la ofertas correspondientes según orden de prelación.					
3 SOBRE EL QUORUM Y LOS MIEMBROS PARTICIPANTES DE LA SESIÓN (DE CORRESPONDER)					
El quorum necesario que exige la normativa de contrataciones del Estado, se logró con la presencia de los siguientes miembros:					
Presidente	DENILDA IGLESIAS TAFUR	Titular	X	Dependencia:	Unidad de Abastecimiento
		Suplente			
Primer Miembro	VICTOR MANUEL BETETA ALVARADO	Titular	X	Dependencia:	Escuela Profesional de Ingeniería Ambiental
		Suplente			
Segundo Miembro	ABBY SOLANGE DA CRUZ RODRIGUEZ	Titular	X	Dependencia:	Escuela Profesional de Ingeniería Ambiental
		Suplente			
4 DETALLE DE LOS PARTICIPANTES					
De acuerdo con el cronograma establecido en las bases, se registraron a través del SEACE como participantes los siguientes proveedores:					
N°	Nombre o razón social del participante	RUC	Fecha de registro en el procedimiento		
1	QUE TAL COMPRA DEL PERU S.A.C.	20601844916	2024-05-02 09:50:10.0		
2	GEODESIA Y TOPOGRAFIA S.A.C.	20524743532	2024-05-02 10:28:38.0		
3	GEODESIA, TOPOGRAFIA Y SERVICIOS SOCIEDAD ANONIMA CERRADA	20489461600	2024-05-02 10:45:57.0		
4	BIENES DE HUMBERTO VASQUEZ SA	20374019865	2024-05-02 19:34:55.0		
5	PEBA GROUP S.A.C.	20603913231	2024-05-03 17:00:04.0		
6	TOPOEQUIPOS T&T S.R.L.	20106515906	2024-05-03 17:02:46.0		
7	REPRODATA S.A.C.	20100340438	2024-05-06 08:11:53.0		
8	TECNOLOGIA PARA LA INDUSTRIA PERUANA S.A.C.	20550161606	2024-05-09 00:12:46.0		
9	UAV DEL PERU S.A.C. - UAV S.A.C.	20600229363	2024-05-09 18:00:37.0		
10	MAQUITOP S.A.C.	20558256703	2024-05-11 10:50:02.0		
11	INVERSIONES ISIDEC SOCIEDAD ANONIMA CERRADA	20529401761	2024-05-12 12:38:48.0		
12	HOUSE OF KEY E.I.R.L.	20605432604	2024-05-22 08:29:11.0		
13	CSI INGENIERIA Y ENERGIAS RENOVABLES E.I.R.L.	20607593141	2024-05-30 17:29:07.0		
14	DITI TECHNOLOGY SOCIEDAD ANONIMA CERRADA - DITI TECHNOLOGY S.A.C.	20611242795	2024-06-03 13:07:19.0		
5 DETALLE DE LOS POSTORES					
En el día y horario señalado en la ficha de selección, los siguientes postores presentaron su oferta de forma electronica en el SEACE:					
N°	Nombre o razón social del postor	Fecha de presentación	Hora de presentación		
1	CONSORCIO REPRODATA SAC - DATACONT SAC	5/06/2024	18:59:57		
2	GEODESIA, TOPOGRAFIA Y SERVICIOS SOCIEDAD ANONIMA CERRADA	5/06/2024	20:47:50		
3	HOUSE OF KEY E.I.R.L.	5/06/2024	22:29:26		
6 Con fecha 06 de junio del 2024, se procede a descargar de la plataforma SEACE las ofertas presentadas de manera electronica, y con la revisión de las mismas, a fin de verificar la presentación de los documentos requeridos y determinar si las ofertas responden a las características y/o requisitos funcionales y condiciones de las Especificaciones Técnicas previstas en las bases integradas.					
7 SUBSANACIÓN DE LAS OFERTAS					

	<p>Durante la revision efectuada y la verificacion de cumplimiento de las especificaciones tecnicas por los miembros del Comité de Selección con conocimiento tecnico y que son los responsables de los laboratorios usuarios, detectaron que los postores en el Anexo N° 12 Descripción de la Características Tecnicas del Bien Ofertado han indicado el cumplimiento de todas las especificaciones tecnicas sin embargo han omitido en presentar la informacion complementaria contenida en folletos, instructivos, catalogos u otros similares donde se detalle y sustente los software (1 licencia permanente de software para planeamiento, proceso, analizador y ejecutor y 1 licencia de software permanente de mapeador) requeridos para ambos items/paquete. En tal sentido el Comité de Selección en merito al literal (a) numeral 60.2 del artículo 60 del Reglamento de la Ley de Contrataciones del Estado aprobado por Decreto Supremo N° 344-2018-EF, modificado por Decreto Supremo N° 377-2019-EF, Decreto Supremo N° 168-2020-EF, Decreto Supremo N° 250-2020-EF, Decreto Supremo N° 162-2021-EF, Decreto Supremo N° 234-2022-EF , Decreto Supremo N° 308-2022-EF y Decreto Supremo N° 167-2023-EF, solicitara la subsanacion de oferta otorgandole un plazo de un (01) dia habil a los postores.</p>
8	<p>ACUERDO ADOPTADO</p> <p>Los integrantes del Comité de Selección suspenden el procedimiento de selección, para el día 11 de junio del 2024 a las 10:00 horas, debido a que se solicitara subsanacion de oferta a los postores, otorgandoles el plazo de un (01) dia habil.</p>
9	<div><div> DENILDA IGLESIAS TAFUR Presidente</div><div> VICTOR MANUEL BETETA ALVARADO Miembro</div><div> ABBY SOLANGE DA CRUZ RODRIGUEZ Miembro</div></div> <p>NOMBRES Y FIRMAS DE LOS INTEGRANTES DEL COMITÉ DE SELECCIÓN O DEL ÓRGANO ENCARGADO DE LAS CONTRATACIONES</p>