

BASES ESTÁNDAR DE ADJUDICACIÓN SIMPLIFICADA PARA LA CONTRATACIÓN DEL SERVICIO DE CONSULTORÍA DE OBRA

Aprobado mediante Directiva N° 001-2019-OSCE/CD



SUB DIRECCIÓN DE NORMATIVIDAD – DIRECCIÓN TÉCNICO NORMATIVA
ORGANISMO SUPERVISOR DE LAS CONTRATACIONES DEL ESTADO - OSCE



SIMBOLOGÍA UTILIZADA:

N°	Símbolo	Descripción
1	[ABC] / [.....]	La información solicitada dentro de los corchetes sombreados debe ser completada por la Entidad durante la elaboración de las bases.
2	[ABC] / [.....]	Es una indicación, o información que deberá ser completada por la Entidad con posterioridad al otorgamiento de la buena pro para el caso específico de la elaboración de la PROFORMA DEL CONTRATO; o por los proveedores, en el caso de los ANEXOS de la oferta.
3	Importante • Abc	Se refiere a consideraciones importantes a tener en cuenta por el órgano encargado de las contrataciones o comité de selección, según corresponda y por los proveedores.
4	Advertencia • Abc	Se refiere a advertencias a tener en cuenta por el órgano encargado de las contrataciones o comité de selección, según corresponda y por los proveedores.
5	Importante para la Entidad • Xyz	Se refiere a consideraciones importantes a tener en cuenta por el órgano encargado de las contrataciones o comité de selección, según corresponda y deben ser eliminadas una vez culminada la elaboración de las bases.

CARACTERÍSTICAS DEL DOCUMENTO:

Las bases estándar deben ser elaboradas en formato WORD, y deben tener las siguientes características:

N°	Características	Parámetros
1	Márgenes	Superior : 2.5 cm Inferior: 2.5 cm Izquierda: 2.5 cm Derecha: 2.5 cm
2	Fuente	Arial
3	Estilo de Fuente	Normal: Para el contenido en general Cursiva: Para el encabezado y pie de página Para las Consideraciones importantes (Ítem 3 del cuadro anterior)
4	Color de Fuente	Automático: Para el contenido en general Azul : Para las Consideraciones importantes (Ítem 3 del cuadro anterior)
5	Tamaño de Letra	16 : Para las dos primeras hojas de las Secciones General y Específica 11 : Para el nombre de los Capítulos. 10 : Para el cuerpo del documento en general 9 : Para el encabezado y pie de página Para el contenido de los cuadros, pudiendo variar, según la necesidad 8 : Para las Notas al pie
6	Alineación	Justificada: Para el contenido en general y notas al pie. Centrada : Para la primera página, los títulos de las Secciones y nombres de los Capítulos)
7	Interlineado	Sencillo
8	Espaciado	Anterior : 0 Posterior : 0
9	Subrayado	Para los nombres de las Secciones y para resaltar o hacer hincapié en algún concepto

INSTRUCCIONES DE USO:

- Una vez registrada la información solicitada dentro de los corchetes sombreados en gris, el texto deberá quedar en letra tamaño 10, con estilo normal, sin formato de negrita y sin sombrear.
- La nota **IMPORTANTE** no puede ser modificada ni eliminada en la Sección General. En el caso de la Sección Específica debe seguirse la instrucción que se indica en dicha nota.

Elaboradas en enero de 2019

Modificadas en marzo, junio y diciembre de 2019, julio 2020, julio y diciembre de 2021, junio y octubre de 2022





BASES ESTÁNDAR DE ADJUDICACIÓN SIMPLIFICADA PARA LA CONTRATACIÓN DEL SERVICIO DE CONSULTORÍA DE OBRA¹



ADJUDICACIÓN SIMPLIFICADA N° 016-2024-MPY/CS


PRIMERA CONVOCATORIA

CONTRATACIÓN DEL SERVICIO DE CONSULTORÍA DE OBRA

CONTRATACIÓN DEL SERVICIO DE CONSULTORÍA DE OBRA PARA LA ELABORACIÓN DEL ESTUDIO DE INVERSIÓN A NIVEL DE EXPEDIENTE TÉCNICO DEL PROYECTO DENOMINADO: "MEJORAMIENTO DEL SERVICIO DE PROVISIÓN DE AGUA PARA RIEGO EN EL CANAL IGUALLON ALTO EN LAS LOCALIDADES DE SHACSHA, HUARASCUCHO, AURA, CHUQUIBAMBA, LLACTA, CAYA, UTCUSH, TULLPA, COCHAPAMPA Y PIQUIP DEL DISTRITO DE YUNGAY DE LA PROVINCIA DE YUNGAY DEL DEPARTAMENTO DE ANCASH" CON CUI N° 2659502.

¹ Estas Bases se utilizarán para la contratación del servicio de consultoría de obra. Para tal efecto, se deberá tener en cuenta la siguiente definición:

Consultoría de obra: Servicios profesionales altamente calificados consistente en la elaboración del expediente técnico de obras, en la supervisión de la elaboración del expediente técnico de obra o en la supervisión de obras.





DEBER DE COLABORACIÓN

La Entidad y todo proveedor que se someta a las presentes Bases, sea como participante, postor y/o contratista, deben conducir su actuación conforme a los principios previstos en la Ley de Contrataciones del Estado.

En este contexto, se encuentran obligados a prestar su colaboración al OSCE y a la Secretaría Técnica de la Comisión de Defensa de la Libre Competencia del INDECOPI, en todo momento según corresponda a sus competencias, a fin de comunicar presuntos casos de fraude, colusión y corrupción por parte de los funcionarios y servidores de la Entidad, así como los proveedores y demás actores que participan en el proceso de contratación.

De igual forma, deben poner en conocimiento del OSCE y a la Secretaría Técnica de la Comisión de Defensa de la Libre Competencia del INDECOPI los indicios de conductas anticompetitivas que se presenten durante el proceso de contratación, en los términos del Decreto Legislativo N° 1034, "Ley de Represión de Conductas Anticompetitivas", o norma que la sustituya, así como las demás normas de la materia.

La Entidad y todo proveedor que se someta a las presentes Bases, sea como participante, postor y/o contratista del proceso de contratación deben permitir al OSCE o a la Secretaría Técnica de la Comisión de Defensa de la Libre Competencia del INDECOPI el acceso a la información referida a las contrataciones del Estado que sea requerida, prestar testimonio o absolución de posiciones que se requieran, entre otras formas de colaboración.





SECCIÓN GENERAL

DISPOSICIONES COMUNES DEL PROCEDIMIENTO DE SELECCIÓN

(ESTA SECCIÓN NO DEBE SER MODIFICADA EN NINGÚN EXTREMO, BAJO SANCIÓN DE NULIDAD)





CAPÍTULO I ETAPAS DEL PROCEDIMIENTO DE SELECCIÓN

1.1. REFERENCIAS

Cuando en el presente documento se mencione la palabra Ley, se entiende que se está haciendo referencia a la Ley N° 30225, Ley de Contrataciones del Estado, y cuando se mencione la palabra Reglamento, se entiende que se está haciendo referencia al Reglamento de la Ley de Contrataciones del Estado aprobado por Decreto Supremo N° 344-2018-EF.

Las referidas normas incluyen sus respectivas modificaciones, de ser el caso.

1.2. CONVOCATORIA

Se realiza a través de su publicación en el SEACE de conformidad con lo señalado en el artículo 54 del Reglamento, en la fecha señalada en el calendario del procedimiento de selección, debiendo adjuntar las bases y resumen ejecutivo.

1.3. REGISTRO DE PARTICIPANTES

El registro de participantes se realiza conforme al artículo 55 del Reglamento. En el caso de un consorcio, basta que se registre uno (1) de sus integrantes.

Importante

- Para registrarse como participante en un procedimiento de selección convocado por las Entidades del Estado Peruano, es necesario que los proveedores cuenten con inscripción vigente y estar habilitados ante el Registro Nacional de Proveedores (RNP) que administra el Organismo Supervisor de las Contrataciones del Estado (OSCE). Para obtener mayor información, se puede ingresar a la siguiente dirección electrónica: www.mp.gob.pe.
- Los proveedores que deseen registrar su participación deben ingresar al SEACE utilizando su Certificado SEACE (usuario y contraseña). Asimismo, deben observar las instrucciones señaladas en el documento de orientación "Guía para el registro de participantes electrónico" publicado en <https://www2.seace.gob.pe/>.
- En caso los proveedores no cuenten con inscripción vigente en el RNP y/o se encuentren inhabilitados o suspendidos para ser participantes, postores y/o contratistas, el SEACE restringirá su registro, quedando a potestad de estos intentar nuevamente registrar su participación en el procedimiento de selección en cualquier otro momento, dentro del plazo establecido para dicha etapa, siempre que haya obtenido la vigencia de su inscripción o quedado sin efecto la sanción que le impuso el Tribunal de Contrataciones del Estado.

1.4. FORMULACIÓN DE CONSULTAS Y OBSERVACIONES A LAS BASES

La formulación de consultas y observaciones a las bases se efectúa de conformidad con lo establecido en los numerales 72.1 y 72.2 del artículo 72 del Reglamento, así como el literal a) del artículo 89 del Reglamento.

Importante

No pueden formularse consultas ni observaciones respecto del contenido de una ficha de homologación aprobada. Las consultas y observaciones que se formulen sobre el particular, se tienen como no presentadas.





1.5. ABSOLUCIÓN DE CONSULTAS, OBSERVACIONES E INTEGRACIÓN DE BASES

La absolución de consultas, observaciones e integración de las bases se realizan conforme a las disposiciones previstas en el numeral 72.4 del artículo 72 y el literal a) del artículo 89 del Reglamento.

Importante

- No se absolverán consultas y observaciones a las bases que se presenten en forma física.
- Cuando exista divergencia entre lo indicado en el pliego de absolución de consultas y observaciones y la integración de bases, prevalece lo absuelto en el referido pliego; sin perjuicio, del deslinde de responsabilidades correspondiente.

1.6. FORMA DE PRESENTACIÓN DE OFERTAS

Las ofertas se presentan conforme lo establecido en el artículo 59 y en el artículo 90 del Reglamento.

Las declaraciones juradas, formatos o formularios previstos en las bases que conforman la oferta deben estar debidamente firmados por el postor (firma manuscrita o digital, según la Ley N° 27269, Ley de Firmas y Certificados Digitales²). Los demás documentos deben ser visados por el postor. En el caso de persona jurídica, por su representante legal, apoderado o mandatario designado para dicho fin y, en el caso de persona natural, por este o su apoderado. No se acepta el pegado de la imagen de una firma o visto. Las ofertas se presentan foliadas.

Importante

- Los formularios electrónicos que se encuentran en el SEACE y que los proveedores deben llenar para presentar sus ofertas, tienen carácter de declaración jurada.
- En caso la información contenida en los documentos escaneados que conforman la oferta no coincida con lo declarado a través del SEACE, prevalece la información declarada en los documentos escaneados.
- No se tomará en cuenta las ofertas que se presenten en físico a la Entidad.

1.7. PRESENTACIÓN Y APERTURA DE OFERTAS

El participante presentará su oferta de manera electrónica a través del SEACE, desde las 00:01 horas hasta las 23:59 horas del día establecido para el efecto en el cronograma del procedimiento; adjuntando el archivo digitalizado que contenga los documentos que conforman la oferta de acuerdo a lo requerido en las bases.

El participante debe verificar antes de su envío, bajo su responsabilidad, que el archivo pueda ser descargado y su contenido sea legible.

Importante

² Para mayor información sobre la normativa de firmas y certificados digitales ingresar a: <https://www.indecopi.gob.pe/web/firmas-digitales/firmar-y-certificados-digitales>





Los integrantes de un consorcio no pueden presentar ofertas individuales ni conformar más de un consorcio en un procedimiento de selección, o en un determinado ítem cuando se trate de procedimientos de selección según relación de ítems.

En la apertura electrónica de la oferta técnica, el órgano encargado de las contrataciones o el comité de selección, según corresponda, verifica la presentación de lo exigido en la sección específica de las bases de conformidad con el numeral 81.2 del artículo 81 del Reglamento y determina si las ofertas responden a las características y/o requisitos y condiciones de los Términos de Referencia, detallados en la sección específica de las bases. De no cumplir con lo requerido, la oferta se considera no admitida.

1.8. CALIFICACIÓN Y EVALUACIÓN DE LAS OFERTAS

La calificación y evaluación de los postores se realiza conforme los requisitos de calificación y factores de evaluación que se indican en la sección específica de las bases.

La evaluación técnica y económica se realiza sobre la base de:

Oferta técnica : 100 puntos
Oferta económica : 100 puntos

1.8.1 CALIFICACIÓN DE LAS OFERTAS TÉCNICAS

La calificación de las ofertas técnicas se realiza conforme a lo establecido en el numeral 82.1 del artículo 82 del Reglamento.

1.8.2 EVALUACIÓN DE LAS OFERTAS TÉCNICAS

La evaluación de las ofertas técnicas se realiza conforme a lo establecido en los numerales 82.2 y 82.3 del artículo 82 del Reglamento.

1.8.3 APERTURA Y EVALUACIÓN DE OFERTAS ECONÓMICAS

El órgano encargado de las contrataciones o el comité de selección, según corresponda, evalúa las ofertas económicas y determina el puntaje total de las ofertas conforme a lo dispuesto en el artículo 83 del Reglamento así como los coeficientes de ponderación previstos en la sección específica de las bases.

Importante

En el caso de contratación de consultorías de obras a ser prestadas fuera de la provincia de Lima y Callao, cuyo valor referencial no supere los doscientos mil Soles (S/ 200,000.00), a solicitud del postor se asigna una bonificación equivalente al diez por ciento (10%) sobre el puntaje total obtenido por los postores con domicilio en la provincia donde prestará el servicio, o en las provincias colindantes, sean o no pertenecientes al mismo departamento o región. El domicilio es el consignado en la constancia de inscripción ante el RNP³. Lo mismo aplica en el caso de procedimientos de selección por relación de ítems, cuando algún ítem no supera el monto señalado anteriormente.

1.9. SUBSANACIÓN DE LAS OFERTAS

La subsanación de las ofertas se sujeta a lo establecido en el artículo 60 del Reglamento. El plazo que se otorgue para la subsanación no puede ser inferior a un (1) día hábil.

³ La constancia de inscripción electrónica se visualizará en el portal web del Registro Nacional de Proveedores: www.rnp.gob.pe





La solicitud de subsanación se realiza de manera electrónica a través del SEACE y será remitida al correo electrónico consignado por el postor al momento de realizar su inscripción en el RNP, siendo su responsabilidad el permanente seguimiento de las notificaciones a dicho correo. La notificación de la solicitud se entiende efectuada el día de su envío al correo electrónico.

La presentación de las subsanaciones se realiza a través del SEACE. No se tomará en cuenta la subsanación que se presente en físico a la Entidad.

1.10. OTORGAMIENTO DE LA BUENA PRO

La buena pro se otorga luego de la evaluación correspondiente según lo indicado en el numeral 1.8.3 de la presente sección.

Previo al otorgamiento de la buena pro, el órgano encargado de las contrataciones o el comité de selección, según corresponda, aplica lo dispuesto en el artículo 68 del Reglamento, sobre el rechazo de las ofertas, de ser el caso.

En el supuesto de que dos (2) o más ofertas empaten, el otorgamiento de la buena pro se efectúa siguiendo estrictamente el orden señalado en el numeral 91.2 del artículo 91 del Reglamento.

El desempate mediante sorteo se realiza de manera electrónica a través del SEACE.

Definida la oferta ganadora, el órgano encargado de las contrataciones o el comité de selección, según corresponda, otorga la buena pro, mediante su publicación en el SEACE, incluyendo el cuadro comparativo y las actas debidamente motivadas de los resultados de la admisión, no admisión, calificación, descalificación, evaluación, rechazo y el otorgamiento de la buena pro.

1.11. CONSENTIMIENTO DE LA BUENA PRO

Cuando se hayan presentado dos (2) o más ofertas, el consentimiento de la buena pro se produce a los cinco (5) días hábiles siguientes de la notificación de su otorgamiento, sin que los postores hayan ejercido el derecho de interponer el recurso de apelación.

En caso que se haya presentado una sola oferta, el consentimiento de la buena pro se produce el mismo día de la notificación de su otorgamiento.

El consentimiento del otorgamiento de la buena pro se publica en el SEACE al día hábil siguiente de producido.

Importante

Una vez consentido el otorgamiento de la buena pro, el órgano encargado de las contrataciones o el órgano de la Entidad al que se haya asignado tal función realiza la verificación de la oferta presentada por el postor ganador de la buena pro conforme lo establecido en el numeral 64.6 del artículo 64 del Reglamento.





CAPÍTULO II SOLUCIÓN DE CONTROVERSIAS DURANTE EL PROCEDIMIENTO DE SELECCIÓN

2.1. RECURSO DE APELACIÓN

A través del recurso de apelación se pueden impugnar los actos dictados durante el desarrollo del procedimiento de selección hasta antes del perfeccionamiento del contrato.

El recurso de apelación se presenta ante la Entidad convocante, y es conocido y resuelto por su Titular, cuando el valor referencial sea igual o menor a cincuenta (50) UIT. Cuando el valor referencial sea mayor a dicho monto, el recurso de apelación se presenta ante y es resuelto por el Tribunal de Contrataciones del Estado.

En los procedimientos de selección según relación de ítems, el valor referencial total del procedimiento determina ante quién se presenta el recurso de apelación.

Los actos que declaren la nulidad de oficio, la cancelación del procedimiento de selección y otros actos emitidos por el Titular de la Entidad que afecten la continuidad de este, se impugnan ante el Tribunal de Contrataciones del Estado.

Importante

- Una vez otorgada la buena pro, el órgano encargado de las contrataciones o el comité de selección, según corresponda, está en la obligación de permitir el acceso de los participantes y postores al expediente de contratación, salvo la información calificada como secreta, confidencial o reservada por la normativa de la materia, a más tardar dentro del día siguiente de haberse solicitado por escrito.
- A efectos de recoger la información de su interés, los postores pueden valerse de distintos medios, tales como: (i) la lectura y/o toma de apuntes, (ii) la captura y almacenamiento de imágenes, e incluso (iii) pueden solicitar copia de la documentación obrante en el expediente, siendo que, en este último caso, la Entidad deberá entregar dicha documentación en el menor tiempo posible, previo pago por tal concepto.
- El recurso de apelación se presenta ante la Mesa de Partes del Tribunal o ante las oficinas desconcentradas del OSCE o en la Unidad de Trámite Documentario de la Entidad, según corresponda.

2.2. PLAZOS DE INTERPOSICIÓN DEL RECURSO DE APELACIÓN

La apelación contra el otorgamiento de la buena pro o contra los actos dictados con anterioridad a ella se interpone dentro de los cinco (5) días hábiles siguientes de haberse notificado el otorgamiento de la buena pro.

La apelación contra los actos dictados con posterioridad al otorgamiento de la buena pro, contra la declaración de nulidad, cancelación y declaratoria de desierto del procedimiento, se interpone dentro de los cinco (5) días hábiles siguientes de haberse tomado conocimiento del acto que se desea impugnar.





CAPÍTULO III DEL CONTRATO

3.1. PERFECCIONAMIENTO DEL CONTRATO

Los plazos y el procedimiento para perfeccionar el contrato se realiza conforme a lo indicado en el artículo 141 del Reglamento.

Para perfeccionar el contrato, el postor ganador de la buena pro debe presentar los documentos señalados en el artículo 139 del Reglamento y los previstos en la sección específica de las bases.

3.2. GARANTÍAS

Las garantías que deben otorgar los postores y/o contratistas, según corresponda, son las de fiel cumplimiento del contrato y por los adelantos.

3.2.1. GARANTÍA DE FIEL CUMPLIMIENTO

Como requisito indispensable para perfeccionar el contrato, el postor ganador debe entregar a la Entidad la garantía de fiel cumplimiento del mismo por una suma equivalente al diez por ciento (10%) del monto del contrato original. Esta se mantiene vigente hasta el consentimiento de la liquidación final.

3.2.2. GARANTÍA DE FIEL CUMPLIMIENTO POR PRESTACIONES ACCESORIAS

En las contrataciones que conllevan la ejecución de prestaciones accesorias, tales como mantenimiento, reparación o actividades afines, se otorga una garantía adicional por una suma equivalente al diez por ciento (10%) del monto del contrato de la prestación accesorio, la misma que debe ser renovada periódicamente hasta el cumplimiento total de las obligaciones garantizadas.

Importante

En los contratos de consultorías de obras que celebren las Entidades con las micro y pequeñas empresas, estas últimas pueden otorgar como garantía de fiel cumplimiento el diez por ciento (10%) del monto del contrato, porcentaje que es retenido por la Entidad durante la primera mitad del número total de pagos a realizarse, de forma prorrateada en cada pago, con cargo a ser devuelto a la finalización del mismo, conforme lo establecen los numerales 149.4 y 149.5 del artículo 149 del Reglamento y numeral 151.2 del artículo 151 del Reglamento.

3.2.3. GARANTÍA POR ADELANTO

En caso se haya previsto en la sección específica de las bases la entrega de adelantos, el contratista debe presentar una garantía emitida por idéntico monto conforme a lo estipulado en el artículo 153 del Reglamento.

3.3. REQUISITOS DE LAS GARANTÍAS

Las garantías que se presenten deben ser incondicionales, solidarias, irrevocables y de realización automática en el país, al solo requerimiento de la Entidad. Asimismo, deben ser emitidas por empresas que se encuentren bajo la supervisión directa de la Superintendencia de Banca, Seguros y Administradoras Privadas de Fondos de Pensiones y que cuenten con clasificación de riesgo B o superior. Asimismo, deben estar autorizadas para emitir garantías; o





estar consideradas en la última lista de bancos extranjeros de primera categoría que periódicamente publica el Banco Central de Reserva del Perú.

Importante

Corresponde a la Entidad verificar que las garantías presentadas por el postor ganador de la buena pro y/o contratista cumplan con los requisitos y condiciones necesarios para su aceptación y eventual ejecución; sin perjuicio de la determinación de las responsabilidades funcionales que correspondan.

Advertencia

Los funcionarios de las Entidades no deben aceptar garantías emitidas bajo condiciones distintas a las establecidas en el presente numeral, debiendo tener en cuenta lo siguiente:

1. La clasificadora de riesgo que asigna la clasificación a la empresa que emite la garantía debe encontrarse listada en el portal web de la SBS (<http://www.sbs.gob.pe/sistema-financiero/clasificadoras-de-riesgo>).
2. Se debe identificar en la página web de la clasificadora de riesgo respectiva, cuál es la clasificación vigente de la empresa que emite la garantía, considerando la vigencia a la fecha de emisión de la garantía.
3. Para fines de lo establecido en el artículo 148 del Reglamento, la clasificación de riesgo B, incluye las clasificaciones B+ y B.
4. Si la empresa que otorga la garantía cuenta con más de una clasificación de riesgo emitida por distintas empresas listadas en el portal web de la SBS, bastará que en una de ellas cumpla con la clasificación mínima establecida en el Reglamento.

En caso exista alguna duda sobre la clasificación de riesgo asignada a la empresa emisora de la garantía, se deberá consultar a la clasificadora de riesgos respectiva.

De otro lado, además de cumplir con el requisito referido a la clasificación de riesgo, a efectos de verificar si la empresa emisora se encuentra autorizada por la SBS para emitir garantías, debe revisarse el portal web de dicha Entidad (<http://www.sbs.gob.pe/sistema-financiero/relacion-de-empresas-que-se-encuentran-autorizadas-a-emitar-cartas-fianza>).

Los funcionarios competentes deben verificar la autenticidad de la garantía a través de los mecanismos establecidos (consulta web, teléfono u otros) por la empresa emisora.

3.4. EJECUCIÓN DE GARANTÍAS

La Entidad puede solicitar la ejecución de las garantías conforme a los supuestos contemplados en el artículo 155 del Reglamento.

3.5. ADELANTOS

La Entidad puede entregar adelantos directos al contratista, los que en ningún caso exceden en conjunto del treinta por ciento (30%) del monto del contrato original, siempre que ello haya sido previsto en la sección específica de las bases.

3.6. PENALIDADES

3.6.1. PENALIDAD POR MORA EN LA EJECUCIÓN DE LA PRESTACIÓN

En caso de retraso injustificado del contratista en la ejecución de las prestaciones objeto del contrato, la Entidad le aplica automáticamente una penalidad por mora por cada día de atraso, de conformidad con el artículo 162 del Reglamento.





3.6.2. OTRAS PENALIDADES

La Entidad puede establecer penalidades distintas a la mencionada en el numeral precedente, según lo previsto en el artículo 163 del Reglamento y lo indicado en la sección específica de las bases.

Estos dos tipos de penalidades se calculan en forma independiente y pueden alcanzar cada una un monto máximo equivalente al diez por ciento (10%) del monto del contrato vigente, o de ser el caso, del ítem que debió ejecutarse.

3.7. PAGOS

El pago se realiza después de ejecutada la respectiva prestación, pudiendo contemplarse pagos a cuenta, según la forma establecida en la sección específica de las bases o en el contrato.

La Entidad paga las contraprestaciones pactadas a favor del contratista dentro de los diez (10) días calendario siguientes de otorgada la conformidad de los servicios, siempre que se verifiquen las condiciones establecidas en el contrato para ello, bajo responsabilidad del funcionario competente.

La conformidad se emite en un plazo máximo de quince (15) días, bajo responsabilidad del funcionario que debe emitir la conformidad.

En el caso que se haya suscrito contrato con un consorcio, el pago se realizará de acuerdo a lo que se indique en el contrato de consorcio.

Advertencia

En caso de retraso en los pagos a cuenta o pago final por parte de la Entidad, salvo que se deba a caso fortuito o fuerza mayor, esta reconoce al contratista los intereses legales correspondientes, de conformidad con el artículo 39 de la Ley y 171 del Reglamento, debiendo repetir contra los responsables de la demora injustificada.

3.8. INCUMPLIMIENTO DEL CONTRATO

Las causales para la resolución del contrato, serán aplicadas de conformidad con el artículo 36 de la Ley y 164 del Reglamento.

3.9. DISPOSICIONES FINALES

Todos los demás aspectos del presente procedimiento no contemplados en las bases se regirán supletoriamente por la Ley y su Reglamento, así como por las disposiciones legales vigentes.





SECCIÓN ESPECÍFICA

CONDICIONES ESPECIALES DEL PROCEDIMIENTO DE SELECCIÓN

(EN ESTA SECCIÓN LA ENTIDAD DEBERÁ COMPLETAR LA INFORMACIÓN EXIGIDA, DE ACUERDO A LAS INSTRUCCIONES INDICADAS)





CAPÍTULO I GENERALIDADES

1.1. ENTIDAD CONVOCANTE

Nombre : MUNICIPALIDAD PROVINCIAL DE YUNGAY
RUC N° : 20193334262
Domicilio legal : PLAZA DE ARMAS S/N-YUNGAY
Teléfono: : 043-393467
Correo electrónico: : ulayungay@gmail.com

1.2. OBJETO DE LA CONVOCATORIA

El presente procedimiento de selección tiene por objeto la **CONTRATACIÓN DEL SERVICIO DE CONSULTORÍA DE OBRA PARA LA ELABORACIÓN DEL ESTUDIO DE INVERSIÓN A NIVEL DE EXPEDIENTE TÉCNICO DEL PROYECTO DENOMINADO: "MEJORAMIENTO DEL SERVICIO DE PROVISIÓN DE AGUA PARA RIEGO EN EL CANAL IGUALLON ALTO EN LAS LOCALIDADES DE SHACSHA, HUARASCUCHO, AURA, CHUQUIBAMBA, LLACTA, CAYA, UTCUSH, TULLPA, COCHAPAMPA Y PIQUIP DEL DISTRITO DE YUNGAY DE LA PROVINCIA DE YUNGAY DEL DEPARTAMENTO DE ANCASH" CON CUI N° 2659502**

1.3. VALOR REFERENCIAL⁴

El valor referencial asciende a **S/ 165,000.00 (Ciento Sesenta y Cinco Mil con /100 Soles)**, incluidos los impuestos de Ley y cualquier otro concepto que incida en el costo total del servicio de consultoría de obra. El valor referencial ha sido calculado al mes de noviembre de 2024.

Valor Referencial (VR)	Límites ⁵	
	Inferior	Superior
S/ 165,000.00 (Ciento Sesenta y Cinco Mil con /100 Soles)	S/ 148,500.00 (Ciento Cuarenta y Ocho Mil Quinientos con 00/100 Soles)	S/ 181,500.00 (Ciento Ochenta un Mil Quinientos con 00/100 Soles)

1.4. EXPEDIENTE DE CONTRATACIÓN

El expediente de contratación fue aprobado mediante **RESOLUCIÓN DE GERENCIA MUNICIPAL N° 0615-024-MPY**, el 22 de noviembre 2024.

1.5. FUENTE DE FINANCIAMIENTO

Recursos Determinados

⁴ El monto del valor referencial indicado en esta sección de las bases no debe diferir del monto del valor referencial consignado en la ficha del procedimiento en el SEACE. No obstante, de existir contradicción entre estos montos, primará el monto del valor referencial indicado en las bases aprobadas.

⁵ De acuerdo a lo señalado en el artículo 48 del Reglamento, estos límites se calculan considerando dos (2) decimales. Para ello, si el límite inferior tiene más de dos decimales, se aumenta en un dígito el valor del segundo decimal; en el caso del límite superior, se considera el valor del segundo decimal sin efectuar el redondeo.





1.6. SISTEMA DE CONTRATACIÓN

El presente procedimiento se rige por el sistema de SUMA ALZADA, de acuerdo con lo establecido en el expediente de contratación respectivo.

1.7. ALCANCES DEL REQUERIMIENTO

El alcance de la prestación está definido en el Capítulo III de la presente sección de las bases.

1.8. PLAZO DE PRESTACIÓN DEL SERVICIO DE CONSULTORÍA DE OBRA

Los servicios de consultoría de obra materia de la presente convocatoria se prestarán en el plazo de Sesenta (60) días calendarios, en concordancia con lo establecido en el expediente de contratación.

1.9. COSTO DE REPRODUCCIÓN Y ENTREGA DE BASES

Los participantes registrados tienen el derecho de recabar un ejemplar de las bases, para cuyo efecto deben cancelar la suma de S/ 8.50 (Ocho con 50/100 Soles) en Caja de la Entidad, en el sito plaza de armas S/N-Yungay; y recabar las bases en la Unidad de Logística y Adquisiciones.

1.10. BASE LEGAL

- Ley de Presupuesto para el Sector Público, para el año fiscal 2024.
- Ley N° 27972 Ley Orgánica de Municipalidades.
- Ley 27444, Ley de Procedimientos Administrativo General.
- Ley N°27785, Ley Orgánica del Sistema Nacional de Control, Resolución de Contraloría N° 320- 2006 CG: Normas de Control Interno.
- Ley N° 27506, Ley del Canon.
- Ley N° 27806, Ley de Transparencia y Acceso a la Información Pública.
- Ley de Contrataciones del Estado, Ley N° 30225, en adelante Ley y todas sus modificatorias.
- Decreto Supremo N° 344-2018-E, que aprueba el Reglamento de la Ley de contrataciones, en adelante el Reglamento y todas sus modificaciones vigentes.
- Ley N° 29783, Ley de Seguridad y Salud en el Trabajo.
- Ley N° 28611, Ley General del Ambiente.
- Ley de Recursos hídricos-Ley N°29338, Reglamento y modificatorias
- Ley de Áreas Naturales Protegidas, Ley N°038-2001-AG.
- Ley de Gestión Integral de Residuos Sólidos, aprobada mediante Decreto Legislativo N°1278
- Ley N° 27446, Ley del Sistema Nacional de Evaluación del Impacto Ambiental.
- Ley de Recursos Hídricos"-Ley N°29338, Reglamento y modificatorias.
- Ley N°27783 Ley de Bases para la Descentralización.
- Ley Orgánica de Municipalidades - Ley N° 27972.
- Política y la estrategia nacional de Riego de Perú, aprobadas con la RM 0498-2003-AG de junio de 2003.
- Reglamento de la Ley N° 2744, Ley del Sistema Nacional de Evaluación de Impacto Ambiental Decreto Supremo N° 019-2009-MINAM.
- Reglamento de la Ley N°27446, Ley del Sistema Nacional de Evaluación de Impacto Ambiental Decreto Supremo N°019-2009-MINAM.
- Decreto supremo N° 012-2019-MINAGRI, que aprueba el Reglamento del Fondo Sierra Azul y crea el Comité del Fondo Sierra Azul.
- Decreto Supremo N°048-2011-PCM, Decreto Supremo que aprueba el Reglamento de la Ley N°29664, que crea el Sistema Nacional de Gestión del Riesgo de Desastres (SINAGERD).
- Decreto Supremo N°. 011-79-VC.
- Decreto Supremo N° 005-2012-TR – Reglamento de la Ley de Seguridad y Salud en el Trabajo.
- D.S N° 019-2009-MINAM Reglamento de la Ley Ambiental.
- Sistema nacional de programación multianual y gestión de inversiones y su reglamento (D.L. N° 1252 y D.S. N° 284-2018-EF con sus respectivas modificaciones D.L. N° 1432).





- Directivas de OSCE.
- Reglamento de Manejo de Residuos Sólidos del Sector Agrario, aprobado mediante Decreto Supremo N°016-2012-AG.
- Decreto Supremo N°003-2014-MC, del 03 de octubre de 2014 - Aprueba el Reglamento de Intervenciones Arqueológicas.
- Decreto Legislativo N°1354, conforme al numeral 8.9 del artículo - estas intervenciones requerirán el seguimiento y el acompañamiento del Ministerio de Cultura a través de un procedimiento simplificado.
- Resolución Ministerial N°227-2017-MINAGRI que crea la Comisión Sectorial denominada Comisión Sectorial para la Reconstrucción Agraria.
- Resolución Ministerial N°012-2024-MIDAGRI
- Resolución de Contraloría N°066-2018-Cg, donde modifican la Directiva N°017-2016-CG/DPROCAL- Control Simultaneo.
- Directiva N°003-2017-EF/6301-Directiva para la ejecución de inversiones públicas en el marco del sistema nacional de programación multianual y gestión de inversiones.
- Directivas del Sistema Nacional de Programación Multianual y Gestión de Inversiones.
- Directiva 012-2017-OSCE/CD Gestión de riesgos en la planificación de la ejecución de obras
- Manual de Normas ITINTEC
- Manual de Normas de ASTM
- Manual de Normas del ACI
- Las referidas normas incluyen sus respectivas disposiciones ampliatorias, modificatorias y conexas, de ser el caso.
- Demas normas de relación al proyecto, los criterios técnicos deberán ser incrementadas con la revisión de normas para este tipo de proyectos, de aplicación en el Perú.
- Demás normas que sea de aplicación al objeto de la convocatoria y que se encuentre vigente al momento de la formulación del estudio.

Las referidas normas incluyen sus respectivas modificaciones, de ser el caso.





CAPÍTULO II DEL PROCEDIMIENTO DE SELECCIÓN

2.1. CALENDARIO DEL PROCEDIMIENTO DE SELECCIÓN

Según el cronograma de la ficha de selección de la convocatoria publicada en el SEACE.

2.2. CONTENIDO DE LAS OFERTAS

2.2.1. OFERTA TÉCNICA

La oferta contendrá, además de un índice de documentos⁶, la siguiente documentación:

2.2.1.1. Documentación de presentación obligatoria

A. Documentos para la admisión de la oferta

a.1) Declaración jurada de datos del postor. (**Anexo N° 1**)

a.2) Documento que acredite la representación de quien suscribe la oferta.

En caso de persona jurídica, copia del certificado de vigencia de poder del representante legal, apoderado o mandatario designado para tal efecto.

En caso de persona natural, copia del documento nacional de identidad o documento análogo, o del certificado de vigencia de poder otorgado por persona natural, del apoderado o mandatario, según corresponda.

En el caso de consorcios, este documento debe ser presentado por cada uno de los integrantes del consorcio que suscriba la promesa de consorcio, según corresponda.

Advertencia

De acuerdo con el artículo 4 del Decreto Legislativo N° 1246, las Entidades están prohibidas de exigir a los administrados o usuarios la información que puedan obtener directamente mediante la interoperabilidad a que se refieren los artículos 2 y 3 de dicho Decreto Legislativo. En esa medida, si la Entidad es usuaria de la Plataforma de Interoperabilidad del Estado – PIDE⁷ y siempre que el servicio web se encuentre activo en el Catálogo de Servicios de dicha plataforma, no corresponderá exigir el certificado de vigencia de poder y/o documento nacional de identidad.

a.3) Declaración jurada de acuerdo con el literal b) del artículo 52 del Reglamento. (**Anexo N° 2**)

a.4) Declaración jurada de cumplimiento de los Términos de Referencia contenidos en el numeral 3.1 del Capítulo III de la presente sección. (**Anexo N° 3**)

a.5) Declaración jurada de plazo de prestación del servicio de consultoría de obra. (**Anexo N° 4**).

a.6) Promesa de consorcio con firmas legalizadas, de ser el caso, en la que se

⁶ La omisión del índice no determina la no admisión de la oferta.

⁷ Para mayor información de las Entidades usuarias y del Catálogo de Servicios de la Plataforma de Interoperabilidad del Estado – PIDE ingresar al siguiente enlace <https://www.gobiernodigital.gob.pe/interoperabilidad/>





consigne los integrantes, el representante común, el domicilio común y las obligaciones a las que se compromete cada uno de los integrantes del consorcio así como el porcentaje equivalente a dichas obligaciones. (**Anexo N° 5**)

Importante

El órgano encargado de las contrataciones o el comité de selección, según corresponda, verifica la presentación de los documentos requeridos. De no cumplir con lo requerido, la oferta se considera no admitida.

B. Documentos para acreditar los requisitos de calificación

Incorporar en la oferta los documentos que acreditan los “**Requisitos de Calificación**” que se detallan en el numeral 3.2 del Capítulo III de la presente sección de las bases.

2.2.1.2. Documentación de presentación facultativa:

- En el caso de microempresas y pequeñas empresas integradas por personas con discapacidad, o en el caso de consorcios conformados en su totalidad por estas empresas, deben presentar la constancia o certificado con el cual acredite su inscripción en el Registro de Empresas Promocionales para Personas con Discapacidad⁸.
- Incorporar en la oferta los documentos que acreditan los “**Factores de Evaluación**” establecidos en el Capítulo IV de la presente sección de las bases, a efectos de obtener el puntaje previsto en dicho Capítulo para cada factor.
- Los postores con domicilio en la provincia donde se prestará el servicio de consultoría de obra, o en las provincias colindantes, sean o no pertenecientes al mismo departamento o región, pueden presentar la solicitud de bonificación por servicios prestados fuera de la provincia de Lima y Callao. (**Anexo N° 10**)
- Solicitud de bonificación por tener la condición de micro y pequeña empresa. (**Anexo N° 11**)

Advertencia

El órgano encargado de las contrataciones o el comité de selección, según corresponda, no podrá exigir al postor la presentación de documentos que no hayan sido indicados en los acápite “Documentos para la admisión de la oferta”, “Requisitos de calificación” y “Factores de evaluación”.

2.2.2. OFERTA ECONÓMICA

La oferta económica expresada en SOLES (S/). Adjuntar obligatoriamente el **Anexo N° 6**.

El monto total de la oferta económica y los subtotales que lo componen deben ser expresados con dos (2) decimales. Los precios unitarios o tarifas pueden ser expresados con más de dos (2) decimales.

Importante

⁸ Dicho documento se tendrá en consideración en caso de empate, conforme a lo previsto en el artículo 91 del Reglamento.





- El órgano encargado de las contrataciones o el comité de selección, según corresponda, declara no admitidas las ofertas que no se encuentren dentro de los límites del valor referencial previstos en el numeral 28.2 del artículo 28 de la Ley.
- La estructura de costos, se presenta para el perfeccionamiento del contrato.

2.3. DETERMINACIÓN DEL PUNTAJE TOTAL DE LAS OFERTAS

Una vez evaluadas las ofertas técnica y económica se procederá a determinar el puntaje total de las mismas.

El puntaje total de las ofertas es el promedio ponderado de ambas evaluaciones, obtenido de la aplicación de la siguiente fórmula:

$$PTP_i = c_1 PT_i + c_2 Pe_i$$

Donde:

- PTP_i = Puntaje total del postor i
PT_i = Puntaje por evaluación técnica del postor i
Pe_i = Puntaje por evaluación económica del postor i
c₁ = Coeficiente de ponderación para la evaluación técnica.
c₂ = Coeficiente de ponderación para la evaluación económica.

Se aplicarán las siguientes ponderaciones:

- c₁ = 0.90
c₂ = 0.10

Donde: c₁ + c₂ = 1.00

2.4. PRESENTACIÓN DEL RECURSO DE APELACIÓN

"El recurso de apelación se presenta ante la Unidad de Trámite Documentario de la Entidad.

En caso el participante o postor opte por presentar recurso de apelación y por otorgar la garantía mediante depósito en cuenta bancaria, se debe realizar el abono en:

- N° de Cuenta : 000353003992
Banco : BANCO DE LA NACIÓN
N° CCI⁹ : 01835300000399238

2.5. REQUISITOS PARA PERFECCIONAR EL CONTRATO

El postor ganador de la buena pro debe presentar los siguientes documentos para perfeccionar el contrato:

- Garantía de fiel cumplimiento del contrato.
- Garantía de fiel cumplimiento por prestaciones accesorias, de ser el caso.
- Contrato de consorcio con firmas legalizadas ante Notario de cada uno de los integrantes, de ser el caso.
- Código de cuenta interbancaria (CCI) o, en el caso de proveedores no domiciliados, el número de su cuenta bancaria y la entidad bancaria en el exterior.
- Copia de la vigencia del poder del representante legal de la empresa que acredite que cuenta con facultades para perfeccionar el contrato, cuando corresponda.
- Copia de DNI del postor en caso de persona natural, o de su representante legal en caso de persona jurídica.

⁹ En caso de transferencia interbancaria.





Advertencia

De acuerdo con el artículo 4 del Decreto Legislativo N° 1246, las Entidades están prohibidas de exigir a los administrados o usuarios la información que puedan obtener directamente mediante la interoperabilidad a que se refieren los artículos 2 y 3 de dicho Decreto Legislativo. En esa medida, si la Entidad es usuaria de la Plataforma de Interoperabilidad del Estado – PIDE¹⁰ y siempre que el servicio web se encuentre activo en el Catálogo de Servicios de dicha plataforma, no corresponderá exigir los documentos previstos en los literales e) y f).

- g) Domicilio para efectos de la notificación durante la ejecución del contrato. Se efectuarán de manera físico - presencial y/o a través de Correo electrónico y Número WhatsApp, la misma que son autorizados y señalados en el Contrato, teniendo la misma validez la notificación virtual que la notificación en físico
- h) Autorización de notificación de la decisión de la Entidad sobre la solicitud de ampliación de plazo mediante medios electrónicos de comunicación ¹¹. **(Anexo N° 12)**
- i) Detalle de los precios unitarios de la oferta económica¹².
- j) Estructura de costos de la oferta económica.
- k) Copia de los diplomas que acrediten la formación académica requerida del personal clave, en caso que el grado o título profesional requerido no se encuentren publicados en el Registro Nacional de Grados Académicos y Títulos Profesionales a cargo de la de la Superintendencia Nacional de Educación Superior Universitaria – SUNEDU¹³.
- l) Copia de (i) contratos y su respectiva conformidad o (ii) constancias o (iii) certificados o (iv) cualquier otra documentación que, de manera fehaciente demuestre la experiencia del personal clave.
- m) Copia de documentos que sustenten la propiedad, la posesión, el compromiso de compra venta o alquiler u otro documento que acredite la disponibilidad del requisito de calificación equipamiento estratégico. En el caso que el postor ganador sea un consorcio los documentos de acreditación de este requisito pueden estar a nombre del consorcio o de uno de sus integrantes¹⁴.

Importante

- La Entidad debe aceptar las diferentes denominaciones utilizadas para acreditar la carrera profesional requerida, aun cuando no coincida literalmente con aquella prevista en los requisitos de calificación (por ejemplo Ingeniería Ambiental, Ingeniería en Gestión Ambiental, Ingeniería y Gestión Ambiental u otras denominaciones).
- Los documentos que acreditan la experiencia del personal clave deben incluir como mínimo los nombres y apellidos del personal, el cargo desempeñado, el plazo de la prestación indicando el día, mes y año de inicio y culminación, el nombre de la Entidad u organización que emite el documento, la fecha de emisión y nombres y apellidos de quien suscribe el documento.

En caso estos documentos establezcan el plazo de la experiencia adquirida por el personal clave en meses sin especificar los días la Entidad debe considerar el mes completo.

De presentarse experiencia ejecutada paralelamente (traslape), para el cómputo del tiempo de dicha experiencia sólo se considerará una vez el periodo traslapado. No obstante, de presentarse periodos traslapados en el supervisor de obra, no se considera ninguna de las experiencias acreditadas, salvo la supervisión de obras por paquete.

Se considerará aquella experiencia que no tenga una antigüedad mayor a veinticinco (25) años anteriores a la fecha de la presentación de ofertas.

¹⁰ Para mayor información de las Entidades usuarias y del Catálogo de Servicios de la Plataforma de Interoperabilidad del Estado – PIDE ingresar al siguiente enlace <https://www.gobiernodigital.gob.pe/interoperabilidad/>

¹¹ En tanto se implemente la funcionalidad en el SEACE, de conformidad con la Primera Disposición Complementaria Transitoria del Decreto Supremo N° 234-2022-EF.

¹² Incluir solo en caso de la contratación bajo el sistema a suma alzada.

¹³ <https://enlinea.sunedu.gob.pe/>

¹⁴ Incluir solo en caso se haya incluido el equipamiento estratégico como requisito de calificación.





Asimismo, la Entidad debe valorar de manera integral los documentos presentados para acreditar dicha experiencia. En tal sentido, aun cuando en los documentos presentados la denominación del cargo o puesto no coincida literalmente con aquella prevista en los requisitos de calificación, se deberá validar la experiencia si las actividades que realizó el profesional corresponden con la función propia del cargo o puesto requerido.

- Cuando el postor ganador de la buena pro presenta como personal clave a profesionales que se encuentren prestando servicios como residente o supervisor en obras contratadas por la Entidad que no cuentan con recepción, procede otorgar plazo adicional para subsanar, conforme lo previsto en el literal a) del artículo 141 del Reglamento.
- En caso que el postor ganador de la buena pro sea un consorcio, las garantías que presente este para el perfeccionamiento del contrato, así como durante la ejecución contractual, de ser el caso, además de cumplir con las condiciones establecidas en el artículo 33 de la Ley y en el artículo 148 del Reglamento, deben consignar expresamente el nombre completo o la denominación o razón social de los integrantes del consorcio, en calidad de garantizados, de lo contrario no podrán ser aceptadas por las Entidades. No se cumple el requisito antes indicado si se consigna únicamente la denominación del consorcio, conforme lo dispuesto en la Directiva "Participación de Proveedores en Consorcio en las Contrataciones del Estado".
- En los contratos de consultoría de obras que celebren las Entidades con las micro y pequeñas empresas, estas últimas pueden otorgar como garantía de fiel cumplimiento el diez por ciento (10%) del monto del contrato, porcentaje que es retenido por la Entidad durante la primera mitad del número total de pagos a realizarse, de forma prorrateada en cada pago, con cargo a ser devuelto a la finalización del mismo, conforme lo establece el numeral 149.4 del artículo 149 y el numeral 151.2 del artículo 151 del Reglamento. Para dicho efecto los postores deben encontrarse registrados en el REMYPE, consignando en la Declaración Jurada de Datos del Postor (Anexo N° 1) o en la solicitud de retención de la garantía durante el perfeccionamiento del contrato, que tienen la condición de MYPE, lo cual será verificado por la Entidad en el link <http://www2.trabajo.gob.pe/servicios-en-linea-2-2> opción consulta de empresas acreditadas en el REMYPE.

Importante

- Corresponde a la Entidad verificar que las garantías presentadas por el postor ganador de la buena pro cumplan con los requisitos y condiciones necesarios para su aceptación y eventual ejecución; sin perjuicio de la determinación de las responsabilidades funcionales que correspondan.
- De conformidad con el Reglamento Consular del Perú aprobado mediante Decreto Supremo N° 076-2005-RE para que los documentos públicos y privados extendidos en el exterior tengan validez en el Perú, deben estar legalizados por los funcionarios consulares peruanos y refrendados por el Ministerio de Relaciones Exteriores del Perú, salvo que se trate de documentos públicos emitidos en países que formen parte del Convenio de la Apostilla, en cuyo caso bastará con que estos cuenten con la Apostilla de la Haya¹⁵.
- La Entidad no puede exigir documentación o información adicional a la consignada en el presente numeral para el perfeccionamiento del contrato.

2.6. PERFECCIONAMIENTO DEL CONTRATO

El contrato se perfecciona con la suscripción del documento que lo contiene. Para dicho efecto el postor ganador de la buena pro, dentro del plazo previsto en el artículo 141 del Reglamento, debe presentar la documentación requerida en mesa de partes de la entidad, sito en la Plaza de Armas S/N-Yungay, en el horario de oficina.

2.7. FORMA DE PAGO

La Entidad realizará el pago de la contraprestación pactada a favor del contratista en PAGOS

¹⁵ Según lo previsto en la Opinión N° 009-2016/DTN.





PARCIALES.

Para efectos del pago de las contraprestaciones ejecutadas por el contratista, la Entidad debe contar con la siguiente documentación:

PAGOS	DESCRIPCION	PORCENTAJE
PRIMER PAGO	A la presentación y aprobación del PRIMER ENTREGABLE, y, previa conformidad del Área Usuaria.	Sesenta por ciento (60%) del monto del contrato.
SEGUNDO PAGO	<ul style="list-style-type: none"> A la conformidad del Expediente Técnico por parte de la Gerencia de Infraestructura y Desarrollo Local - División de Estudios de la MUNICIPALIDAD PROVINCIAL DE YUNGAY. A la corrección del Hito de Control del Expediente Técnico y/o a la conformidad del Sector correspondiente al Expediente Técnico. 	Cuarenta por ciento (40%) del monto del contrato.

Respecto al pago correspondiente al PRIMER ENTREGABLE del Expediente Técnico se efectuará luego del otorgamiento de CONFORMIDAD por la Gerencia de Infraestructura y Desarrollo Local - División de Estudios a través de un CONSULTOR - EVALUADOR EXTERNO (quien además velara por el cumplimiento de las metas en la fase de la elaboración), emitirán su aprobación respectiva correspondientemente, para la aprobación del pago al Consultor.

Respecto al pago correspondiente al SEGUNDO entregable se efectuará luego del otorgamiento de CONFORMIDAD por la Gerencia de Infraestructura y Desarrollo Local - División de Estudios a través de un CONSULTOR - EVALUADOR EXTERNO (quien además velara por el cumplimiento de las metas en la fase de reformulación), emitirán su conformidad respectiva correspondientemente, asimismo deberá contar con la corrección del Hito de Control del Expediente Técnico y/o a la conformidad del Sector correspondiente al Expediente Técnico

Para lo cual, el consultor podrá solicitar su pago respectivo, deberá de adjuntar como mínimo lo siguiente:

- Carta de solicitud de pago
- Factura y/o recibo por honorarios
- Suspensión de cuarta categoría (de corresponder)
- Constancia RNP vigente
- Copia de DNI
- Copia de contrato y/u Orden de Servicio
- Copia de la documentación administrativa, con la que presente el entregable correspondiente.
- Copia de informe de Conformidad y/o Aprobación de la Ficha Técnico, emitida por el evaluador y área respectiva

Dicha documentación se debe presentar en mesa de partes de la entidad, sito en la plaza de armas S/N Yungay.





CAPÍTULO III REQUERIMIENTO

3.1. TERMINOS DE REFERENCIA

NOMBRE DEL PROYECTO DE INVERSIÓN: "MEJORAMIENTO DEL SERVICIO DE PROVISIÓN DE AGUA PARA RIEGO EN EL CANAL IGUALLON ALTO EN LAS LOCALIDADES DE SHACSHA, HUARASCUCHO, AURA, CHUQUIBAMBA, LLACTA, CAYA, UTCUSH, TULLPA, COCHAPAMPA Y PIQUIP DEL DISTRITO DE YUNGAY DE LA PROVINCIA DE YUNGAY DEL DEPARTAMENTO DE ANCASH" con CUI N° 2659502.

1. GENERALIDADES

ENTIDAD CONVOCANTE

- Nombre : Municipalidad Provincial de Yungay
- Oficina : Gerencia de Infraestructura y Desarrollo Local – división de Estudios
- Domicilio Legal : jirón 28 de octubre S/N – Plaza de Armas – Yungay – Yungay – Ancash
- La firma Consultora se encargará totalmente de todos los servicios para la Elaboración de los estudios definitivos del proyecto: "MEJORAMIENTO DEL SERVICIO DE PROVISIÓN DE AGUA PARA RIEGO EN EL CANAL IGUALLON ALTO EN LAS LOCALIDADES DE SHACSHA, HUARASCUCHO, AURA, CHUQUIBAMBA, LLACTA, CAYA, UTCUSH, TULLPA, COCHAPAMPA Y PIQUIP DEL DISTRITO DE YUNGAY DE LA PROVINCIA DE YUNGAY DEL DEPARTAMENTO DE ANCASH" con CUI N° 2659502; y este documento describe los lineamientos mínimos necesarios para desarrollar el Estudio Definitivo.

2. DENOMINACION DE LA CONTRATACION

CONTRATACIÓN DEL SERVICIO DE CONSULTORÍA DE OBRA para la Elaboración del estudio de Inversión a Nivel de Expediente Técnico del proyecto denominado: "MEJORAMIENTO DEL SERVICIO DE PROVISIÓN DE AGUA PARA RIEGO EN EL CANAL IGUALLON ALTO EN LAS LOCALIDADES DE SHACSHA, HUARASCUCHO, AURA, CHUQUIBAMBA, LLACTA, CAYA, UTCUSH, TULLPA, COCHAPAMPA Y PIQUIP DEL DISTRITO DE YUNGAY DE LA PROVINCIA DE YUNGAY DEL DEPARTAMENTO DE ANCASH" con CUI N° 2659502.

3. UBICACIÓN DEL SERVICIO A DESARROLLAR

- Región : Ancash
- Provincia : Yungay
- Distrito : Yungay
- Localidades : SHACSHA, HUARASCUCHO, AURA, CHUQUIBAMBA, LLACTA, CAYA, UTCUSH, TULLPA, COCHAPAMPA Y PIQUIP

4. ANTECEDENTES.

El proyecto surge como propuesta de solución a la necesidad importante de mejorar las condiciones físicas existentes del canal de irrigación, para el Incremento de los rendimientos de la producción y productividad de los cultivos agrícolas en el Distrito de Yungay, provincia de Yungay-Ancash; por ende, mejorara los niveles de ingreso familiar al culminar el segundo año de producción.

Con la finalidad de revertir el estado actual del canal de irrigación, se hace necesario desarrollar el Expediente Técnico del proyecto: "MEJORAMIENTO DEL SERVICIO DE PROVISIÓN DE AGUA PARA RIEGO EN EL CANAL IGUALLON ALTO EN LAS LOCALIDADES DE SHACSHA, HUARASCUCHO, AURA, CHUQUIBAMBA, LLACTA, CAYA, UTCUSH, TULLPA, COCHAPAMPA Y PIQUIP DEL DISTRITO DE YUNGAY DE LA PROVINCIA DE YUNGAY DEL DEPARTAMENTO DE ANCASH" con CUI N° 2659502, el cual permitirá dotar de una renovada infraestructura.





Este proyecto cuenta con viabilidad bajo el Invierte.pe, con registro CUI N° 2659502.

5. **OBJETIVO DE LA CONSULTORIA**

El objetivo de presente Término de Referencia es señalar y establecer las condiciones bajo las cuales el consultor personal natural y/o jurídica que se seleccione, se encargue de la Elaboración del Expediente Técnico del Proyecto de Inversión denominado: "MEJORAMIENTO DEL SERVICIO DE PROVISIÓN DE AGUA PARA RIEGO EN EL CANAL IGUALLON ALTO EN LAS LOCALIDADES DE SHACSHA, HUARASCUCHO, AURA, CHUQUIBAMBA, LLACTA, CAYA, UTCUSH, TULLPA, COCHAPAMPA Y PIQUIP DEL DISTRITO DE YUNGAY DE LA PROVINCIA DE YUNGAY DEL DEPARTAMENTO DE ANCASH" con CUI N° 2659502.

Estos términos de referencia consideran los lineamientos generales que establece la Municipalidad Provincial de Yungay - Gerencia de Infraestructura y Desarrollo Local - División de Estudios, el cual se debe de cumplir; los cuales pueden ser complementados y mejoradas con sus aportes, experiencias e innovaciones de parte del consultor.

El expediente técnico, deberá ser elaborado con la finalidad de buscar la solución técnica, económica y social más conveniente, a fin de garantizar el servicio, funcionabilidad, seguridad, estabilidad y durabilidad del proyecto de canales de regadío, en cumplimiento con las metas indicadas.

El consultor complementará y realizará los estudios necesarios y diseños detallados que correspondan a la naturaleza del proyecto, en concordancia con los contenidos mínimos del presente Término de Referencia y de acuerdo con los lineamientos requeridos por la Entidad Financiera y/o el Ente del Sector, para así poder realizar la ejecución del proyecto: "MEJORAMIENTO DEL SERVICIO DE PROVISIÓN DE AGUA PARA RIEGO EN EL CANAL IGUALLON ALTO EN LAS LOCALIDADES DE SHACSHA, HUARASCUCHO, AURA, CHUQUIBAMBA, LLACTA, CAYA, UTCUSH, TULLPA, COCHAPAMPA Y PIQUIP DEL DISTRITO DE YUNGAY DE LA PROVINCIA DE YUNGAY DEL DEPARTAMENTO DE ANCASH" con CUI N° 2659502. Teniendo en cuenta que se buscará el financiamiento de la ejecución del proyecto previa corrección del hito de control o de la conformidad del Sector que corresponde al Expediente Técnico, por lo que deberá estar conforme a los requisitos y contenidos mínimos que exige dicho ente; en ese sentido, el consultor contratado - conocido también como proyectista - es el único responsable ante la Entidad por la calidad de los estudios contratados. Con la

El producto estará referido a la INTEVENCION para así reducir la brecha existente en infraestructura de riego y oferta de servicios obteniendo el incremento de la Producción y Productividad agrícola en la zona del proyecto.

6. **FINALIDAD PUBLICA**

La finalidad de la presente contratación es contar con el conjunto de documentos de carácter técnico y/o económico que permita la adecuada ejecución del proyecto: "MEJORAMIENTO DEL SERVICIO DE PROVISIÓN DE AGUA PARA RIEGO EN EL CANAL IGUALLON ALTO EN LAS LOCALIDADES DE SHACSHA, HUARASCUCHO, AURA, CHUQUIBAMBA, LLACTA, CAYA, UTCUSH, TULLPA, COCHAPAMPA Y PIQUIP DEL DISTRITO DE YUNGAY DE LA PROVINCIA DE YUNGAY DEL DEPARTAMENTO DE ANCASH" con CUI N° 2659502, cuyo objeto final es el servicio y mejorar la calidad de vida de los beneficiarios usuarios de los canales de regadío.

7. **ASPECTOS GENERALES**

7.01 **Planteamiento del problema**





El problema central que afronta la actividad agropecuaria en el Perú es su bajo nivel de rentabilidad ocasionado por diversos factores, una de ellas es el déficit de agua para riego, situación que se refleja de manera generalizada en todo ámbito de influencia de la provincia de Yungay.

Además, señalar que a nivel de departamento la situación del agro en la región Ancash es más grave de lo que se conocía, con las intensas heladas y sequías que han azotado los campos de la sierra y la costa ancashina, el cual representa gran pérdida para los agricultores al haber sido afectados los sembríos por falta de agua. Las cosechas de la próxima campaña solo proyectan para los hombres de campo un promedio bajo de producción.

Cabe resaltar que la mejora de las condiciones de vida en las zonas rurales está ligada principalmente al desarrollo de la agricultura y ganadería y a la intervención del estado para apoyarlas en el desarrollo de proyectos de intervención.

Estos proyectos deben permitir mejorar los niveles de producción agrícola y, por ende, su comercialización, mediante la ampliación de sus fronteras agrícolas y accesos a nuevos mercados exigentes en materia de calidad y un abastecimiento continuo mediante contratos cerrados.

El riego es un componente esencial y complementario del desarrollo agrícola sostenible, con acceso seguro de agua para riego, que asegurará la producción, los ingresos, el empleo y la seguridad alimentaria, sobre todo en aquellas zonas donde la actividad agropecuaria es predominante en la PEA.

El presente estudio tiene como objetivo incrementar el nivel de rendimiento de los cultivos, mejorar los niveles de productividad y calidad de los cultivos agrícolas en las zonas de la provincia de Yungay.

7.02 Justificación

La ejecución del proyecto permitirá incrementar la productividad agropecuaria en el área de intervención, así mismo aumentar su rentabilidad y competitividad, contribuyendo directamente al desarrollo sustentable de la producción en la provincia de Yungay.

En el ámbito de intervención, la gran mayoría de los agricultores, se encuentran en condiciones de pobreza y tienen como actividad principal la agricultura y ganadería, una economía netamente de subsistencia, pues no cuentan con los medios de producción necesaria para lograr una agricultura rentable y competitiva. Existen grandes extensiones de terrenos productivos que en la actualidad no son utilizados en su real capacidad, los mismos que pueden ser incorporados a la agricultura con la tecnología bajo riego, con el consiguiente incremento de la productividad y producción en la zona y la generación de empleo con la utilización de mano de obra masiva.

8. BASE LEGAL

- Ley de Presupuesto para el Sector Público, para el año fiscal 2024.
- Ley N° 27972 Ley Orgánica de Municipalidades.
- Ley 27444, Ley de Procedimientos Administrativo General.
- Ley N° 27785, Ley Orgánica del Sistema Nacional de Control, Resolución de Contraloría N° 320- 2006 CG: Normas de Control Interno.
- Ley N° 27506, Ley del Canon.
- Ley N° 27806, Ley de Transparencia y Acceso a la Información Pública.
- Ley de Contrataciones del Estado, Ley N° 30225, en adelante Ley y todas sus modificatorias.
- Decreto Supremo N° 344-2018-E, que aprueba el Reglamento de la Ley de contrataciones, en adelante el Reglamento y todas sus modificaciones vigentes.
- Ley N° 29783, Ley de Seguridad y Salud en el Trabajo.
- Ley N° 28611, Ley General del Ambiente.
- Ley de Recursos Hídricos-Ley N° 29338, Reglamento y modificatorias





- Ley de Áreas Naturales Protegidas, Ley N°038-2001-AG.
- Ley de Gestión Integral de Residuos Sólidos, aprobada mediante Decreto Legislativo N°1278
- Ley N° 27446, Ley del Sistema Nacional de Evaluación del Impacto Ambiental.
- Ley de Recursos Hídricos"-Ley N°29338, Reglamento y modificatorias.
- Ley N°27783 Ley de Bases para la Descentralización.
- Ley Orgánica de Municipalidades - Ley N° 27972.
- Política y la estrategia nacional de Riego de Perú, aprobadas con la RM 0498-2003-AG de junio de 2003.
- Reglamento de la Ley N° 2744, Ley del Sistema Nacional de Evaluación de Impacto Ambiental Decreto Supremo N° 019-2009-MINAM.
- Reglamento de la Ley N°27446, Ley del Sistema Nacional de Evaluación de Impacto Ambiental Decreto Supremo N°019-2009-MINAM.
- Decreto supremo N° 012-2019-MINAGRI, que aprueba el Reglamento del Fondo Sierra Azul y crea el Comité del Fondo Sierra Azul.
- Decreto Supremo N°048-2011-PCM, Decreto Supremo que aprueba el Reglamento de la Ley N°29664, que crea el Sistema Nacional de Gestión del Riesgo de Desastres (SINAGERD).
- Decreto Supremo N°. 011-79-VC.
- Decreto Supremo N° 005-2012-TR – Reglamento de la Ley de Seguridad y Salud en el Trabajo.
- D.S N° 019-2009-MINAM Reglamento de la Ley Ambiental.
- Sistema nacional de programación multianual y gestión de inversiones y su reglamento (D.L. N° 1252 y D.S. N° 284-2018-EF con sus respectivas modificaciones D.L. N° 1432).
- Directivas de OSCE.
- Reglamento de Manejo de Residuos Sólidos del Sector Agrario, aprobado mediante Decreto Supremo N°016-2012-AG.
- Decreto Supremo N°003-2014-MC, del 03 de octubre de 2014 - Aprueba el Reglamento de Intervenciones Arqueológicas.
- Decreto Legislativo N°1354, conforme al numeral 8.9 del artículo - estas intervenciones requerirán el seguimiento y el acompañamiento del Ministerio de Cultura a través de un procedimiento simplificado.
- Resolución Ministerial N°227-2017-MINAGRI que crea la Comisión Sectorial denominada Comisión Sectorial para la Reconstrucción Agraria.
- Resolución Ministerial N°012-2024-MIDAGRI
- Resolución de Contraloría N°066-2018-Cg, donde modifican la Directiva N°017-2016-CG/DPROCAL- Control Simultaneo.
- Directiva N°003-2017-EF/6301-Directiva para la ejecución de inversiones públicas en el marco del sistema nacional de programación multianual y gestión de inversiones.
- Directivas del Sistema Nacional de Programación Multianual y Gestión de Inversiones.
- Directiva 012-2017-OSCE/CD Gestión de riesgos en la planificación de la ejecución de obras
- Manual de Normas ITINTEC
- Manual de Normas de ASTM
- Manual de Normas del ACI
- Las referidas normas incluyen sus respectivas disposiciones ampliatorias, modificatorias y conexas, de ser el caso.
- Demas normas de relación al proyecto, los criterios técnicos deberán ser incrementadas con la revisión de normas para este tipo de proyectos, de aplicación en el Perú.
- Demás normas que sea de aplicación al objeto de la convocatoria y que se encuentre vigente al momento de la formulación del estudio.

9. DESCRIPCION BASICA DEL SERVICIO REQUERIDO

Desempeñar la labor como formulador en la elaboración del Expediente Técnico, antes mencionada.

La Municipalidad, considera el desarrollo del proyecto comprendiendo todos los estudios y diseños necesarios en las especialidades involucradas para la construcción del proyecto que permitan cumplir con las metas definidas, indicadas en las etapas y en el ámbito del estudio, debiendo el consultor preparar el expediente técnico con el cual la Unidad Ejecutora de inversión apruebe y pueda ejecutar la obra sin necesidad de adicionales, rectificaciones y problemas de orden técnico - constructivo.





La cantidad de servicio de consultoría es un (01) formulador para la elaboración del expediente técnico.

10. **FUENTE DE FINANCIAMIENTO**

Los recursos económicos provienen del Canon y SobreCanon, Regalías, Rentas de Aduanas y Participaciones, asignados a la Municipalidad Provincial de Yungay-Ancash.

11. **MEDIDAS DE CONTROL Y MECANISMOS DE SUPERVISION**

a) **Áreas que supervisan:**

La municipalidad Provincial de Yungay, a través de un evaluador de consultoría externa, el cual estará monitoreada por la Gerencia de Infraestructura y Desarrollo Local - División de Estudios, quien supervisará y controlará el avance de la ejecución de las inversiones de las actividades de consultor a través de reuniones coordinadas de trabajo para verificar el avance del servicio. Asimismo, el consultor de la elaboración del expediente técnico, estará sujeto a la supervisión por parte de profesionales y/o funcionarios que designe la entidad, quienes verificarán el cumplimiento de la consultoría y de los compromisos contractuales asumidos, por lo que deberá estar conforme a los requisitos y contenidos mínimos que exige dicho los entes competentes.

b) **Áreas que coordinan con el Consultor:**

Las áreas o unidades orgánicas con las que el consultor coordinará serán de la Gerencia de Infraestructura y Desarrollo Local y la División de Estudios de la Municipalidad Provincial de Yungay.

c) **Áreas que brindara la conformidad:**

El área encargada de dar la conformidad de consultoría, será la Gerencia de Infraestructura y Desarrollo Local - División de Estudios de la Municipalidad, a través de un CONSULTOR - EVALUADOR EXTERNO (quien además velara por el cumplimiento de las metas en la fase de el Mejoramiento y Actualización), emitirán su conformidad respectiva.

12. **PROCEDIMIENTO**

El consultor seleccionado deberá garantizar la calidad de los servicios que preste, así como del cumplimiento de la programación, logro oportuno de las metas previstas y adopción de las provisiones necesarias para el fiel cumplimiento del Contrato. Por ende, los servicios que preste el consultor no son limitantes, por cuanto el consultor podrá, cuando lo considere necesario, ampliar o profundizar los alcances de los servicios, siendo responsable de los trabajos y estudios que realice.

A) **Recopilación de Información:**

El consultor recopilara información, de la Gerencia de Infraestructura y Desarrollo Local y la División de Estudios de la Municipalidad Provincial de Yungay, asimismo, el Consultor recopilara información mediante fuentes secundarias.


B) **Reconocimiento de Campo:**

El Consultor visitara la zona y área del Proyecto; a fin de reconocer el estado y las características de la ubicación del proyecto y su área de influencia.

C) **Aspectos Técnicos**

El estudio incluye el análisis con un nivel de profundidad y uso de información de mayor confiabilidad, considerando aspectos relevantes que permitan una adecuada implementación del proyecto.

Tiene por objetivo establecer definitivamente los aspectos técnicos del proyecto: La localización, el tamaño, la tecnología, el plan de implementación y la puesta en marcha.





13. RECURSOS A SER PROVISTOS POR EL CONSULTOR

El proveedor del servicio de consultoría seleccionado será el responsable de la adecuada elaboración, por la calidad técnica de toda la elaboración del estudio que deberá ser elaborado en concordancia con los estándares actuales de diseño en todas las especialidades de Ingeniería relacionadas con el estudio.

El proveedor del servicio de consultoría será directamente responsable de la calidad de los servicios que preste y de la idoneidad del personal a su cargo, así como del cumplimiento de la programación, logro oportuno de las metas previstas y adopción de las previsiones necesarias para el fiel cumplimiento del Contrato.

14. REQUISITOS TECNICOS MINIMOS REQUERIDOS.

14.1. REQUISITOS DEL POSTOR.

- Persona natural y/o jurídica con inscripción vigente en el Registro Nacional de Proveedores-Capítulo de Consultoría de obra- en la Especialidad de Consultoría en OBRAS DE REPRESAS, IRRIGACIONES Y AFINES, categoría B o Superior.
- No estar incluido en el Registro de Proveedores Inhabilitados para contratar con el Estado.
- No estar impedido para contratar con el estado de acuerdo a lo establecido en el Art. 11 de la Ley de Contrataciones.


14.2. PERSONAL CLAVE

PERSONAL CLAVE			
N°	CARGO	PROFESIÓN	EXPERIENCIA
01	JEFE DEL PROYECTO	Ingeniero Civil y/o Agrícola	Experiencia mínima de veinticuatro (24) meses, como jefe de proyecto y/o coordinador y/o jefe de supervisión en la elaboración de expedientes técnicos de consultoría de obras iguales o similares, en proyectos públicos y/o privados.
02	Especialista en Geología, Geotecnia	Ingeniero Geólogo y/o Civil.	Experiencia mínima de doce (12) meses, computados, como especialista en geología y/o geotecnia y/o especialista en mecánica de suelos en la elaboración de expedientes técnicos de consultoría de obras en general, que se computa desde la colegiatura.
03	ESPECIALISTA EN MEDIO AMBIENTE	Ingeniero Ambiental.	Experiencia mínima de doce (12) meses, como especialista ambiental y/o especialista en medio ambiente y/o responsable de estudio de impacto ambiental, en la elaboración de expedientes técnicos de consultoría de obras similares o iguales, en proyectos públicos y/o privados.
04	ESPECIALISTA EN METRADOS, COSTOS Y PRESUPUESTO	Ingeniero Civil	Experiencia mínima de doce (12) meses, como especialista en metrados, costos y presupuesto y/o responsable de metrados, costos y presupuesto en la elaboración de expedientes técnicos de consultoría de obras de obras similares o iguales, en proyectos públicos y/o privados.

NOTA IMPORTANTE.

- Los diplomas que acrediten la formación académica requerida del plantel profesional clave, en caso que el título profesional requerido no se encuentre publicado en el Registro Nacional de Grados Académicos y Títulos Profesionales a cargo de la Superintendencia Nacional de Educación Superior Universitaria-SUNEDU¹⁶.
- La experiencia del plantel profesional clave, se acreditará con cualquiera de los siguientes documentos en copia simple de: (i) contratos y su respectiva

¹⁶ <https://enlinea.sunedu.gob.pe/>





conformidad o (ii) constancias o (iii) certificados o (iv) cualquier otra documentación que, de manera fehaciente demuestre la experiencia del personal profesional clave propuesto.

- Los documentos que acreditan la experiencia del personal clave deben incluir como mínimo los nombres y apellidos del personal, el cargo desempeñado, el plazo de la prestación indicando el día, mes y año de inicio y culminación, el nombre de la Entidad u organización que emite el documento, la fecha de emisión y nombres y apellidos de quien suscribe el documento.
- En caso estos documentos establezcan el plazo de la experiencia adquirida por el profesional en meses sin especificar los días la Entidad debe considerar el mes completo.
- De presentarse experiencia ejecutada paralelamente (traslape), para el cómputo del tiempo de dicha experiencia sólo se considerará una vez el periodo traslapado. No obstante, de presentarse periodos traslapados en el supervisor de obra, no se considera ninguna de las experiencias acreditadas.
- Se considerará aquella experiencia que no tenga una antigüedad mayor a veinticinco (25) años anteriores a la fecha de la presentación de ofertas.
- Asimismo, la Entidad debe valorar de manera integral los documentos presentados para acreditar dicha experiencia. En tal sentido, aun cuando en los documentos presentados la denominación del cargo o puesto no coincida literalmente con aquella prevista en los requisitos de calificación, se deberá validar la experiencia si las actividades que realizó el profesional corresponden con la función propia del cargo o puesto requerido
- La experiencia efectiva será pasible de acreditación en el presente procedimiento siempre y cuando el profesional la obtuvo contando con las condiciones legales para el ejercicio de su profesión, esto es colegiado y habilitado por el correspondiente colegio profesional, conforme el ordenamiento peruano o extranjero, según corresponda¹⁷

14.3. EQUIPAMIENTO ESTRATEGICO.

N°	DESCRIPCIÓN	UNIDA D	CANT
0 1	EQUIPO TOPOGRÁFICOS (ESTACIONAL TOTAL, NIVEL AUTOMÁTICO)	UNIDA D	01
0 2	PLOTTER A-0	UNIDA D	01
0 3	IMPRESORA MULTIFUNCIONAL	UNIDA D	01
0 4	LAPTOP	UNIDA D	02
0 5	CAMIONETA 4X4	UNIDA D	01

La definición de las capacidades y potencias de los mismos pueden ser iguales o mayores a los solicitados.

NOTA.

Para la suscripción del contrato debe presentar documentos que sustenten la posesión, el compromiso de compra venta o alquiler u otro documento que acredite la disponibilidad del requisito de calificación del equipamiento estratégico¹⁸. En el caso que el postor ganador sea un consorcio los documentos de acreditación de este requisito pueden estar a nombre del consorcio o de uno de sus integrantes

¹⁷ PRONUNCIAMIENTO N° 1329-2013/DSU

¹⁸ De conformidad con el Pronunciamiento N° 712-2016/OSCE-DGR:

"... debe tenerse en cuenta que de acuerdo con lo señalado en el Memorando N° 383-2016/DTN, emitido por la Dirección Técnico Normativa, se señala la imposibilidad de acreditar mediante una declaración jurada la disponibilidad de los equipos y/o maquinaria para ejecutar las prestaciones materia del contrato en atención a la naturaleza de los requisitos de calificación; dado que es indispensable que el postor acredite de manera fehaciente que cuenta con la disponibilidad del equipo. Además, debe tenerse en cuenta que en caso de acreditarse un equipo mediante una carta de compromiso de compra venta no resultaría necesario adjuntar copia de la factura a nombre del vendedor, toda vez que ello excedería la forma de acreditación dispuesta en las Bases Estándar"





14.4. EXPERIENCIA DEL POSTOR EN LA ESPECIALIDAD

El postor debe acreditar un monto facturado acumulado equivalente a una (01) vez el valor referencial, por la contratación de servicios de consultoría de obra iguales o similares al objeto de la convocatoria, durante los diez (10) años anteriores a la fecha de la presentación de ofertas que se computarán desde la fecha de la conformidad o emisión del comprobante de pago, según corresponda.

Se consideran servicios de consultoría de obra similares a los siguientes: **Elaboración de expedientes técnicos y/o estudios definitivos para la construcción y/o creación y/o instalación y/o mejoramiento y/o rehabilitación de obras hidráulicas, con fines de riego agrícola, tales como: bocatomas y/o canales y/o sistemas de riego y/o servicio de agua para riego.**

15. IMPACTO AMBIENTAL

El proveedor del servicio de consultoría tendrá en consideración criterios para elaborar el expediente técnico que el estudio de impacto ambiental garantice la sostenibilidad ambiental, procurando evitar impactos ambientales negativos. Teniendo como objetivo general elaborar el estudio con las medidas correctoras que se deben tener en cuenta durante la ejecución de este para prevenir, mitigar o controlar los impactos ambientales negativos que se produzcan, así como la formulación de las medidas convenientes para potenciar los impactos positivos que puedan generarse en las etapas de construcción, operación y cierre del proyecto.

16. DEL CONTENIDO MINIMO DEL EXPEDIENTE TECNICO

Caratula: donde debe indicar:

- ✓ Nombre de la entidad.
- ✓ En la parte central: Expediente Técnico, Modalidad de Ejecución.
- ✓ Nombre del Proyecto y Código Único, tal como aparece en el contrato.
- ✓ Lugar de sede de la Entidad.
- ✓ Presupuesto de Obra
- ✓ Fecha (mes y año)

Índice: el contenido de la documentación será ordenado y numerado.

1. Resumen Ejecutivo

Refleja la información empleada y los resultados más relevantes del proceso de elaboración del estudio de inversión.

- Datos Generales
 - ✓ Nombre de la Inversión
 - ✓ Código Único de Inversión
 - ✓ Ubicación (Política, Geográfica e hidrográfica).
 - ✓ Objetivos de la Inversión (compatibilizar con el objetivo del estudio de preinversión viabilizado)
 - ✓ Beneficiarios (en número de familias)
 - ✓ Área de riego de la Inversión (área mejorada y/o ampliación)
 - ✓ Cultivos
 - ✓ Balance hídrico (Oferta hídrica autorizada por la ANA, demanda hídrica)
 - ✓ Metas de la Inversión (describir las metas por componentes)
 - ✓ Esquema Hidráulico de la Inversión
 - ✓ Resumen de Costos de la Inversión
 - ✓ Plazo de Ejecución
 - ✓ Modalidad de Ejecución

2. Memoria Descriptiva:

2.1. Memoria Descriptiva

- 2.1.1 Introducción
- 2.1.2 Nombre del Proyecto – Código Único
- 2.1.3 Datos Generales
 - ✓ Sector
 - ✓ Pliego
 - ✓ Unidad ejecutora





- ✓ Función
- ✓ División Funcional
- ✓ Grupo Funcional
- ✓ Indicador de Brecha
- 2.1.4 Antecedentes.
- 2.1.5 Accesibilidades
 - 2.1.5.1. A la zona del Proyecto de los centros de abastecimiento de materiales (Huaraz y Lima)
 - 2.1.5.2. A las canteras de agregados y material de préstamo para relleno controlado
 - 2.1.5.3. Al Deposito de material excedente
- 2.1.6. Financiamiento
 - 2.1.6.1. Financiamiento del estudio.
 - 2.1.6.2. Financiamiento de la obra.
- 2.1.7. Objetivos (Objetivos Generales - Objetivos Específicos) ((compatibilizar con el objetivo del
- 2.1.8. estudio de preinversión viabilizado)
- 2.1.9. Metas físicas del Proyecto. (describir las metas por componentes)
- 2.1.10. Ubicación del Proyecto. (Política, Geográfica e hidrográfica)
- 2.1.11. Beneficiarios
 - 2.1.11.1. Número de Usuarios del sistema de riego
 - 2.1.11.2. Número de beneficiarios directos e indirectos y en número de familias)
 - 2.1.11.3. Áreas de riego beneficiadas (área mejorada y/o ampliación)
 - 2.1.11.4. Caudal de diseño
 - 2.1.11.5. Costo por Hectárea
 - 2.1.11.6. Cedula de Cultivos
- 2.1.12. Áreas bajo riesgo (existente y/o incorporada, que sea coherente con la oferta hídrica)
- 2.1.13. Eficiencia de riego
- 2.1.14. Resumen de la Evaluación de riesgos de desastres. (Describir si se encuentra en una zona vulnerable o si es mitigable.)
- 2.1.15. Descripción de la Metas proyecto
 - 2.1.15.1. Trabajos preliminares y Obras provisionales.
 - 2.1.15.2. Canalización (longitud a ejecutarse).
 - 2.1.15.3. Obras de arte.
 - 2.1.15.4. Actividades de mitigación de riesgos y desastres.
 - 2.1.15.5. Resumen de las actividades de Seguridad y salud en obra.
 - 2.1.15.6. Resumen de las actividades de mitigación ambiental
 - 2.1.15.7. Resumen de las actividades de capacitación
- 2.1.16. Esquema Hidráulico de la inversión
- 2.1.17. Balance hídrico (Oferta hídrica autorizada por la ANA, demanda hídrica)
- 2.1.18. Resumen de Costo de la Inversión.
- 2.1.19. Plazo de ejecución y época recomendable.
- 2.1.20. Modalidad de Ejecución.
- 2.1.21. Conclusiones.
- 2.2. Situación Actual
 - 2.2.1. Características físicas Generales
 - 2.2.1.1. Clima.
 - 2.2.1.2. Topografía
 - 2.2.1.3. Geología y Geotecnia.
 - 2.2.1.4. Hidrología.
 - 2.2.1.5. Vías de Acceso y medios de transporte
 - 2.2.1.6. Canteras
 - 2.2.1.7. Etc.
 - 2.2.2. Características Socio Económicos
 - 2.2.2.1. Población Beneficiaria (directo e indirectos)
 - 2.2.2.2. Actividad económica principal de la población
 - 2.2.2.3. Niveles de vida.
 - 2.2.2.4. Servicios Básicos de la población
 - 2.2.2.5. Tipo de Organización
 - 2.2.2.6. Etc.





2.2.3. Características Agronómicas

Área bajo riego total y potencial, cultivos, tipo de siembra, programación de riego, contenido de humedad, etc.

2.3. Descripción de la Infraestructura Existente

2.3.1. Inventario de la infraestructura existente, sistema de riego existente, frecuencias de riego, organización de riego, etc.

2.3.2. Descripción de las captaciones existente: Indicando las características geométricas y constructivas, estado y se demoler o conservar– Adjuntar las imágenes.

2.3.3. Descripción de los canales y obras de arte existente – Igual Ítem 2.3.2.

3. Ingeniería del Proyecto

En la Ingeniería del Proyecto se deberá describir el proyecto indicando el planteamiento Hidráulico, asimismo de los estudios básicos realizados como topografía, hidrología, hidráulica, geología y la descripción de cada estructura Hidráulica adjuntando los cálculos en los anexos u otros aspectos.

3.1. Diseño

***Planteamiento o Planeamiento Hidráulico del sistema integral de riego**

El Planteamiento hidráulico se basa en principios: Funcionalidad hidráulica, economía en los recursos empleados (técnicos, materiales y humanos), sencillez constructiva (la construcción y operación del sistema de riego esté al alcance del personal local) y adecuación al medio (tecnológico, social, cultural).

Factores a considerar

- Los suelos que delimitan el área de riego
- La topografía por ser la que define el trazo
- La presencia de ríos, riachuelos o drenes existentes
- El abastecimiento de agua
- Tenencia de la tierra
- Otros

Principales criterios

- Fuente abastecimiento hídrico de
- Caudales asignados
- Topografía
- Límites de áreas agrícolas
- Red vial
- Centros poblados
- Otros

Planeamiento Físico

- Abastecer agua a todo el proyecto
- Capacidad de diseño
- Evitar pérdidas de agua
- Distribuir agua
- Entrega oportuna Método de riego
- Riego superficial o gravitacional
- Riego subsuperficial
- Riego presurizado

***Descripción Técnica de las Obras Hidráulicas Proyectadas** (para todas las estructuras hidráulicas).

Se debe indicar y detallar los alcances, objetivos, dimensiones y operación de cada estructura hidráulica considerada en el proyecto de riego según corresponda:

- Sistema de almacenamiento (presa, embalse, reservorios, etc.).
- Sistemas de captación (bocatoma, aliviadero, desarenador, etc.).
- Sistema de conducción (canales abiertos, entubado, obras de arte, etc.).
- Sistema de distribución (tomas laterales, laterales según su orden hidrantes, válvulas, estructuras de servicio, control y seguridad, etc).
- Sistema de aplicación.
- Sistema de drenaje.
- Otros componentes





***Criterios y consideraciones de diseño hidráulico – estructural**

Criterios y consideraciones

Son los criterios técnicos que se consideran previo al pre dimensionamiento y diseño de las diferentes estructuras, considera la funcionalidad hidráulica, la optimización de los recursos, así como la facilidad para las labores de construcción, operación y proyecto.

- Criterios hidráulicos

Viene a ser la aplicación de los principios, la mecánica de fluidos (agua) en estructuras hidráulicas (por ejemplo, presas, embalses, canales, captaciones, líneas de conducción, distribución, obras especiales, obras de artes, entre otras).

- Criterios estructurales

- ✓ Emplear requerimientos de la norma peruana e internacional para garantizar la resistencia y estabilidad de las estructuras.
- ✓ Emplear materiales de calidad que garantice la resistencia y durabilidad.
- ✓ Considerar las cargas y solicitaciones, que actuarán sobre las estructuras durante su vida útil para dimensionar adecuadamente los elementos estructurales.
- ✓ Diseño antisísmico, que asegure las estructuras en caso de movimientos sísmicos.

Diseño de ingeniería

- Son los cálculos de diseño que han servido para el dimensionamiento y/o determinación de las características físico-mecánicas de los componentes de una obra realizados por especialistas de ingeniería o arquitectura. No se consideran cambios de diseño de ingeniería los cambios en las dimensiones o características físico mecánicas producto de replanteos o adecuaciones a la situación real del terreno que no impliquen la necesidad de nuevos cálculos. (Reglamento de la Ley N°30225 Anexo I Definiciones).
- Presentar diseño hidráulico y estructural de las obras planteadas en el estudio e indicar procedimiento de cálculo, empleo de software que valide los cálculos y resultados.
- Para cada componente se debe incluir el desarrollo del cálculo hidráulico y estructural en una memoria de cálculo, tomando en cuenta los estudios básicos (topografía, hidrología, etc.), estudios específicos cuando corresponda (Hidrogeología, Geología, Geotecnia y otros) y los criterios mencionados anteriormente.

3.1.1. Diseño y calculo hidráulico. (para todas las estructuras hidráulicas).

- Planteamiento o planeamiento hidráulico
En este ítem se presenta el planeamiento hidráulico del sistema de riego (Esquema hidráulico, indicando la fuente hídrica según caudal de captación disponible autorizado por a la ANA, características de línea de conducción, estructuras hidráulicas consideradas, módulos/área de riego, etc.)
- Criterios y consideraciones de Diseño Hidráulico – Estructural.
En este ítem se presentan:
 - Los criterios hidráulicos y estructurales de las estructuras hidráulicas proyectadas (Indica criterios y consideraciones establecidas según las condiciones propias de la zona de estudio y en el marco de la normatividad vigente sobre la especialidad).
 - Diseño hidráulico y estructural de las obras planteadas en el estudio (Se indica procedimiento de cálculo, empleo de software que valide los cálculos y resultados).
 - Descripción Técnica de las Obras Hidráulicas proyectadas.
En este ítem se Describe cada estructura hidráulica proyectada (Indicando dimensiones, caudales, progresiva, tipo de material, etc)

3.2. Especificaciones Técnicas

3.2.1. Especificaciones Técnicas Generales y Específicas.

3.2.2. Estas deberán elaborarse de acuerdo con la normatividad y por cada partida que conforman el presupuesto de la actividad.





3.2.3. Las especificaciones técnicas para cada partida se organicen de la siguiente forma, los cuales deben de contar como mínimo con lo siguiente.

- Definición de la partida.
- Descripción de la partida.
- Materiales a utilizar en la partida.
- Equipos.
- Modo de ejecución de la partida: Indicar responsabilidades sobre el Consultor y el Evaluador
- Controles:
 - ✓ Controles Técnicos.
 - ✓ Controles de Ejecución.
 - ✓ Controles Geométricos y de Terminado (según fuese el caso).
 - ✓ Método de Medición.
 - ✓ Forma de Pago

Además de todo esto se sugiere al consultor que las unidades de medidas de las partidas deben de estar de acuerdo con los Metrados reales.

3.3. Planilla de Metrados

3.3.1. Resumen de Metrados

3.3.2. Planilla de Metrados (Sustento de Metrados de todas las partidas del presupuesto).

(Según la unidad de medida establecida. (Reglamento de la Ley N°30225 Anexo I Definiciones).

La partida de obra consta de los siguientes elementos:

- Nombre de la partida.
- Unidad de medida.
- Metrado de la partida.
- Norma o cláusula de medición de la partida

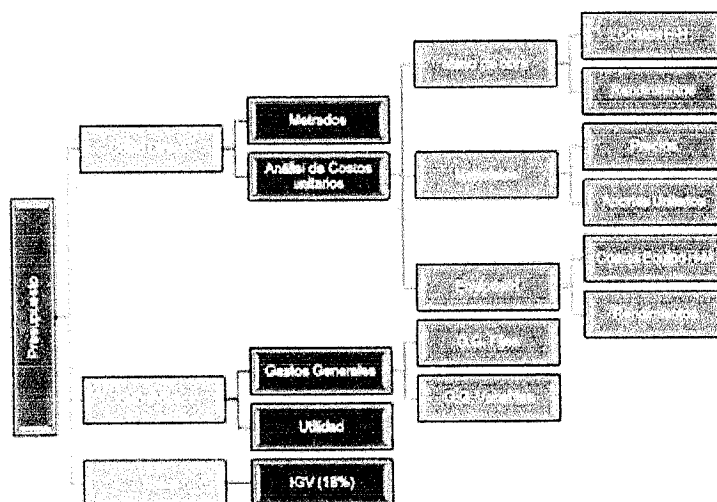
3.4. Presupuesto de Obra (Coinciden con los ítems de Metrados y de especificaciones técnicas, etc.)

3.4.1. Memoria descriptiva del presupuesto de obra

3.4.2. Resumen de Presupuesto de Inversión

3.4.3. Presupuesto de Obra (Costo Directo y Costo Indirecto).

Esquema de presupuesto de obra por Contrata





I	COSTO DIRECTO		S/. 0.00
II	COSTO INDIRECTO		
2.1	Gastos Generales	%	S/. 0.00
2.2	Utilidad	%	S/. 0.00
A	SUB TOTAL (I + 2.1 + 2.2)		S/. 0.00
2.3	Impuestos - IGV	18.00%	S/. 0.00
B	Costo de Obra (A + 2.3)		S/. 0.00
2.4	Gastos de Supervisión	%	S/. 0.00
2.5	Gastos Plan de Monitoreo Arqueológico	%	S/. 0.00
2.6	Gastos de Capacitación	%	S/. 0.00

- 3.4.4. Análisis de Costos Unitarios, por cada partida presupuestada. (Los rendimientos presentados deben ser coherentes a las partidas establecidas.)
- 3.4.5. Relación de Insumos por tipo (Mano de Obra, Equipos y/o maquinarias, insumos).
- 3.4.6. Presupuesto Analítico por Especifica de Gastos.
- 3.4.7. Costo de Control Concurrente.
- 3.4.8. Costo de Junta de resolución de disputas (JRP).
- 3.4.9. Gastos de gestión del proyecto
- 3.4.10. Presupuesto de capacitación en operación y mantenimiento
- 3.4.11. Presupuesto de las actividades de mitigación ambiental
- 3.4.12. Presupuesto de las actividades de seguridad de obra
- 3.4.13. Relación de materiales e insumos
- 3.4.14. Formula Polinómica (de acuerdo al D.S. N° 011-79-VC, debiendo adjuntar los cálculos justificatorios, agrupamiento de monomios y conformación de la fórmula definitiva) (La suma de los monomios debe ser igual 1.00. El valor del menor monomio no debe ser menor de 0.05, y la fórmula no debe exceder de 08 monomios. Especificaciones Técnico)
- 3.4.15. Desagregado de Gastos Generales Variables y Fijos para la Obra (sustentado/desglosado). Se detalla el equipo Técnico adecuado, para el plazo de ejecución.
- 3.4.16. Desagregado de Gatos de Supervisión (sustentado/desglosado) Se detalla el equipo Técnico adecuado, para el plazo de ejecución
- 3.4.17. **Cronograma de Ejecución**
Deberá considerar las restricciones que puedan existir para el normal desenvolvimiento de las mismas, tales como lluvias o condiciones climáticas adversas, dificultad de acceso a ciertas áreas, etc

Se elaborará todas las actividades de ejecución de obra precisando la cantidad de:

- Cuadrillas
- Turnos
- Horas de trabajo y todas las consideraciones que haya que tomado para la determinación del plazo de obra.

3.4.17.1. Cronograma de Ejecución física de la obra - PERT - CPM. (La secuencia de partidas y tiempos son coherentes con la practica constructiva convencional).

3.4.17.2. Cronograma Valorizado. (establece el valor en cada período programado y cada partida del presupuesto, se indican los montos valorizados por mes y porcentaje correspondiente) (Es coherente con el cronograma GANTT).

3.4.17.3. Cronograma de Adquisición de Materiales e Insumos. (por cada insumo del presupuesto indicando montos, valorizado por mes) (Es coherente con el cronograma GANTT).

3.4.17.4. Relación de equipo mínimo necesario para la ejecución.

3.4.18. **Cálculo de Flete Terrestre y Rural (D.S. N° 049-2002-MTC y sus modificatorias).**

3.5. **Panel fotográfico** (Mínimo 02 Vistas por cada infraestructura existente y proyectada, con Descripción de cada una de ellas).





3.6. Planos de Ejecución de obra. (Detalles Legibles)

- 3.6.1. Plano de ubicación y Localización, indicando la accesibilidad a los centros de abastecimiento de materiales (Georreferenciado en coordenadas Universal Transversal Mercator (U.T.M.) en el Datum Horizontal Word Geodésica System (WGS-84).
Se recomienda presentar planos que detallen las coordenadas, norte magnético, escala gráfica, etc; así como detallar la ubicación en escala nacional, regional, provincial y distrital.
- 3.6.2. Presentar Planos según especialidad: Geológicos-geotécnicos, agrológicos, hidrológico entre otros. (por sectores).
- 3.6.3. Plano clave del proyecto (donde se visualice adecuadamente la ubicación de las obras propuestas y las áreas beneficiarias con el proyecto).
- 3.6.4. Plano general del proyecto. Donde se visualice los sectores de riego con los datos de número de usuarios, áreas de riego y caudales asignados en el plan de operación del sistema de riego.
- 3.6.5. Plano topográfico, que contienen la red de los BMs y puntos de referencia usados en el levantamiento topográfico, (debidamente identificados, con coordenadas UTM sistema WGS84).
Se recomienda que se detalle las curvas de nivel con espaciamiento de 1 metro para curvas menores y 5 metros para curvas mayores.
- 3.6.6. Plano de Obras de Arte (Pases aéreos, canoas, alcantarillas, transiciones, Caídas inclinadas, Caídas verticales, etc.), por cada uno de ellos/ independientes).
- 3.6.7. Plano de detalles a nivel constructivo de las estructuras hidráulicas proyectadas (Sistema de Almacenamiento, Sistema de Captación, obras de arte proyectadas, debidamente acotadas, emplazadas en curva de nivel según corresponda, a escala adecuada y en concordancia con los diseños hidráulicos y estructurales del proyecto).
- 3.6.8. Planos en Planta y Perfil Longitudinal del canal, a escala convencional adecuada y legible indicando BMs, puntos de referencia, cuadro de elementos de curva, cuadro de características hidráulicas, sección típica entre otros. (Sistema de Almacenamiento, Sistema de Captación, Sistema de conducción y distribución principal y laterales según corresponda).
- 3.6.9. Planos a nivel constructivo por especialidad.
- 3.6.10. Planos de Secciones Transversales con las áreas de corte y relleno, a escala convencional adecuada y legible que muestran área de corte y relleno.
Se recomienda que las secciones transversales sean por cada 20 m.
Presentar cuadro resumen del movimiento de tierras. (Sistema de Almacenamiento, Sistema de Captación, Canales y/o línea de conducción principal, canales laterales y/o líneas de conducción secundaria y/o terciaria).
- 3.6.11. Plano de las Captaciones
- 3.6.12. Planos de las estructuras metálicas como compuertas, tapas metálicas, rejillas, etc.
- 3.6.13. Plano de cuencas hidrográficas.
- 3.6.14. Plano de delimitación de microcuencas por cada canal de riego.
- 3.6.15. Planos según especialidad; agrológicos, hidrológico entre otros.
- 3.6.16. Plano de depósito de material excedente (DME) indicando los propietarios (con las autorizaciones correspondientes).
- 3.6.17. Plano de Calicatas. (De corresponder)
- 3.6.18. Plano Ubicación de las Canteras.
- 3.6.19. En todos los planos indicar las especificaciones técnicas de materiales a utilizar, así mismo mejorar la presentación, y hacer uso del alfabeto de líneas.

4. Estudios Básicos:

4.1. Estudio de levantamiento Topográfico

En este estudio se presenta:

- Adjuntar estudio topográfico, que contiene antecedentes, alcances del trabajo, descripción del área del proyecto, metodología de trabajo (planeamiento, reconocimiento y monumentación, etc.), características de los equipos empleados, equipo de cómputo, software topográfico, brigadas de campo y gabinete, etc). Trabajo





- de campo, Red de control vertical y horizontal. Trabajo de Gabinete: procesamiento de la información recolectada, software empleados, etc.), según corresponda.
- Informe técnico de Geodesia, que contiene Georreferenciación, monumentación de hitos, red geodésica (mínimo 03 puntos, según magnitud de proyecto según corresponda), parámetros de configuración, punto base de control y procesamiento). Adjunta Fichas de vértices, Fichas de Puntos geodésicos de orden C, con certificación de puntos geodésicos certificados por el IGN). (Describe los equipos usados y si se encuentran calibrados, ubicación de BM monumentado, conclusiones y recomendaciones, cuenta con panel fotográfico, etc.). (Se recomienda se adjunte los certificados emitidos por el IGN, en donde se detalle el código del punto instalado y su correlativo).
 - La georreferenciación del proyecto está en coordenadas U.T.M. en el Datum Horizontal World Geodésica System (WGS-84). (se recomienda se enlace el levantamiento topográfico a la red de los puntos geodésicos de Orden C).
 - Planos de ubicación, ubicación de puntos geodésicos, BMs, levantamiento planialtimétrico, planos de levantamientos especiales, entre otros. (A escala adecuada que sea manejable y legible).
 - Libreta de campo refrendada por el topógrafo y consultor, inventario de obras de arte. El levantamiento topográfico debe estar a detalle.

Los estudios topográficos tendrán los siguientes objetivos:

- Elaborar los planos topográficos.
- Proporcionar información de base para el diseño hidráulico - estructural, de obras de captación, sistemas de conducción, distribución. Además, para el desarrollo de estudios de hidrología, agrología, medio ambiente, riesgos, geología y geotecnia, de corresponder a la subsanación de observaciones.
- Posibilitar la definición precisa de la ubicación, las dimensiones de los elementos estructurales, posesión de terrenos y otros que el consultor o la supervisión consideren necesarios.
- Establecer puntos de referencia para el replanteo durante la elaboración de los estudios definitivos y a nivel constructivo.

Los trabajos topográficos serán ejecutados por personal calificado con amplia experiencia y dirigidos por un ingeniero quien será el responsable de cumplir con las obligaciones técnicas, económicas y legales que se deriven de su actuación.

• Sistema de Unidades

En todos los trabajos topográficos se aplicará el sistema métrico decimal.

Las unidades angulares se expresarán en grados, minutos y segundos sexagesimales.

Las medidas de longitud se expresarán en kilómetros (km), metros (m), según corresponda.


Las unidades de superficie se expresarán en hectárea (ha), metros cuadrados (m²), según corresponda.

• Referencia Topográfica

El sistema de Referencia a utilizar será el Universal Transversal Mercator (U.T.M.), el elipsoide a utilizar será el Word Geodesic System (WGS-84).

El método utilizado para orientar el sistema de referencia y para ligarlo al sistema UTM del IGN, se describirá en la memoria descriptiva del Anexo Estudio Topográfico.

Las cotas de partida y cierre de la poligonal de apoyo y trazo deberá estar referidas a los Bench Mark (BM.), registrado por el Instituto Geográfico Nacional (IGN.), con una equidistancia aproximada de 5 Km, ubicados a lo largo de la zona de estudio. Los puntos seleccionados estarán en lugares cercanos y accesibles procurando que no sean afectados por las obras o por otros elementos. Los puntos serán monumentados





en concreto con una placa en el que se definirá el punto de intersección de dos líneas.

Estos puntos servirán de base para todo trabajo topográfico, a ellos estarán referidos los puntos de control y los de replanteo del eje de presa y canal.

- **Puntos de Control**
Los puntos de control horizontal y vertical, deberán ubicarse en áreas que no sean disturbadas por las operaciones constructivas. Se establecerán las coordenadas y elevaciones para los puntos.

El ajuste de los trabajos topográficos se efectuará con relación a dos puntos de control geográfico contiguos, ubicados a no más de 5 km.

- **Levantamientos Topográficos Específicos**

Obras de Captación y/o derivación

Los estudios topográficos deberán comprender como mínimo lo siguiente:

- Levantamiento topográfico general de la zona de captación y/o derivación, documentados en planos a escala 1:500 y 1:1000 con curvas a nivel a intervalos de 1 m y comprendido por lo menos 100 m del perímetro del área de captación.
- Definición de la topografía de la zona de ubicación del eje de la captación y/o derivación, obras conexas y accesos, con planos elaborados a escalas entre 1/100 y 1/500 considerando curvas a nivel no mayores a 0.5 m y con secciones transversales perfil longitudinal al eje de la captación y/o derivación seleccionada.
- El levantamiento y secciones transversales de cauces y/o ríos donde se ubiquen las obras de captación y/o derivación, se presentará a escalas entre 1/500 y 1/1000 o escala adecuada. Será necesario indicar en los planos la dirección del curso de agua y los límites aproximados de la zona inundable en las condiciones de avenidas máximas y mínimas, así como los observados en eventos de carácter excepcional.
- Ubicación e indicación de cotas de puntos referenciales, puntos de inflexión y puntos de inicio y término de tramos curvos, ubicación y colocación de Bench Mark.
- Asimismo, se deberá establecer la viabilidad topográfica de las obras de captación y/o derivación. Se deberá indicar, para las diferentes posibilidades de tamaño de las obras de captación y/o derivación, con el propósito de evaluar su conveniencia técnica, económica, social y ambiental.

Obras de Conducción y distribución

Los estudios topográficos deberán comprender como mínimo lo siguiente:

- Trazo de la línea de gradiente que establezca la ruta de conducción y distribución más óptima, para los tramos de la conducción y distribución comprendidos en el proyecto, será estacada a cada 20 m, en tramos rectos y cada 10m en tramos en curva, controlada con una red de Bench Mark distanciados a cada 500 m.
- El levantamiento topográfico de la franja del eje del trazo proyectado como mínimo 15 m a cada lado del eje. Los PIs (puntos de inflexión) serán materializados con estacas especiales empotradas en concreto. Las secciones transversales serán levantadas en cada estaca, abarcando una longitud de 5 m a cada lado del eje. Las estacas serán niveladas convenientemente y se verificarán con una nivelación cerrada para una precisión máxima de 0.025m por Kilómetro. En base a esta información se prepararán planos de planta y perfil a escala 1/1000 y secciones transversales a escala 1:200.
- Levantamiento de planos de obras de arte a escala 1:100, 1:200 o 1:500, según sea el caso. Con curvas de nivel a intervalos de 0.50 m.





- Los trabajos topográficos incluirán, además, el levantamiento de los perfiles geológico - geotécnicos, así como poligonales para la localización de todas las investigaciones geológicas o estudios de suelos; los cuales estarán enlazados a la red nacional. Se incluirán levantamientos de planos de canteras, préstamos y depósito de materiales excedentes, a escala 1:2000 o la adecuada.
- Ubicación e indicación de cotas de puntos referenciales, puntos de inflexión y puntos de inicio y término de tramos curvos, ubicación y colocación de Bench Mark.

Áreas de Riego

Los estudios topográficos deberán comprender como mínimo lo siguiente:

- Delimitación de las áreas de riego, se procederá al levantamiento perimétrico de las áreas de riego. La delimitación parcelaria se efectuará con GPS navegador debidamente de geo referenciado u otros equipos.

Consideraciones generales:

- Es recomendable utilizar sistema de coordenadas UTM Datum WGS84.
- Las áreas y volúmenes de explotación de canteras, áreas de botaderos y otros, serán determinados mediante levantamientos topográficos.
- Todos los BM's se colocarán a cada 1000 m a la poligonal levantada y serán debidamente monumentados.
- Para los inventarios de obras de arte, elementos de drenaje, referenciación y demás parámetros complementarios, se utilizará estaciones totales digitales de última generación con precisiones no mayores de 01 segundo. No se aceptarán instrumentos topográficos convencionales.
- Los planos serán elaborados a una escala conveniente y con el nivel de detalle que exija la importancia y el nivel de información que requiera presentarse.
- Se deberán presentar todas las libretas de campo refrendadas por el topógrafo y consultor, así como el inventario de obras de arte, y archivos digitales en anexo correspondiente. El levantamiento topográfico debe estar a detalle.
- Para el control topográfico, es necesario determinar poligonales de control de nivelación, que el especialista lo determinara cuando efectúe el reconocimiento de la ruta.
- Se efectuarán levantamientos topográficos complementarios en sectores o zonas que requieran mayor detalle como: sectores críticos, ubicación de obras de arte, estructuras de entrega de aguas pluviales y otros.
- Los planos deberán indicar los accesos al proyecto, así como caminos, y otras posibles referencias. Deberán igualmente indicarse con claridad la vegetación existente.
- Los planos de las obras de arte y drenaje deberán presentarse por cada obra de arte o drenaje y a escala 1:20 u otra adecuada, en planta y con los cortes definitivos.
- El plano de ubicación (plano clave), deberá ser dibujado en escala 1:5000 u otra escala adecuada, con progresivas y ubicación de obras de arte (existentes y proyectadas), centros poblados que atraviesa, zonas críticas, canteras de materiales y fuentes de agua u otra información que se estime necesario.
- Se presentarán los planos de planta y perfil longitudinal, donde se observará el kilometraje, tipo de sección, clasificación del material, pendiente, cota terreno, cota rasante, altura de corte, altura de relleno y alineamiento, a su vez deberá incluir las características hidráulicas y geométricas del canal.
- Se deberá hacer un levantamiento detallado del fondo del curso del agua. Será necesario indicar en planos la dirección del curso de agua, el eje del cauce, la línea de encauzamiento, secciones transversales del río tomando como extremos ambas orillas y los límites de la zona inundable en las condiciones de avenidas máximas y mínimas, así como los observados en eventos de carácter excepcional.
- Levantamiento perimétrico de las Áreas de Riego con GPS, sistema de coordenadas UTM Datum WGS84.

Productos esperados

Sin ser limitativo, el informe de topografía, detallado con el panel fotográfico y planos, base de datos de los puntos, archivos en CD.





Todos los detalles se presentarán en Volumen Específico ANEXO: ESTUDIO TOPOGRÁFICO.

4.2. Estudio de Hidrología - complementación.

En este estudio se presentan:

- Presentar la descripción general de la fuente de agua, que incluya toda fuente hídrica de aporte. Se recomienda detallar los parámetros geomorfológicos de la Cuenca, Subcuenca o microcuenca.
- La oferta hídrica disponible (Registro de aforos, generación de caudales, estimación de la oferta, oferta hídrica al 75% de persistencia); en caso de presas o similares, determina la capacidad del vaso de embalse, la producción hídrica de la cuenca respecto al eje de presa.
- Se recomienda apoyarse de un Modelo hidrológico para la estimación y generación de caudales medios, además de calibrarlo con aforos en campo. Esto dependiendo de la información con la que se disponga, tanto para la información meteorológica como en la hidrométrica.
- Comparar y analizar, con la libre disponibilidad o licencia de uso de agua otorgada por la ANA, según sea el caso.
- Presentar la demanda hídrica de acuerdo a la cédula de cultivos, indicando Kc de cultivo, Eto y ETR, eficiencia de riego, etc. (Todo dato consignado en el cálculo debe estar referenciado y sustentado). Se recomienda especificar la demanda en escenarios de "SIN" y "CON" proyecto, además de apoyar la estimación de las eficiencias de captación, conducción y aplicación en base a pruebas de campo o bibliografía existente en la zona.
- El balance Hídrico (Oferta -Demanda), en caso de presa se deberá desarrollar la simulación extendida y operación de embalse o presas. El balance hídrico deberá considerar la disponibilidad acreditada por la autoridad de aguas. Se debe justificar el planteamiento de embalse en el escenario en que exista déficit hídrico, específicamente en los meses críticos.
- El caudal máximo de avenidas con metodología adecuada. (en caso de presas, embalses o similares realiza el tránsito de avenidas. Se deberá adjuntar la Resolución de Acreditación de Disponibilidad Hídrica emitido por la Autoridad de Aguas competente; en cumplimiento al Reglamento de Procedimientos Administrativos para el Otorgamiento de Derechos de Uso de Agua, aprobados con Resolución Jefatural N° 007 2015-ANA.
- El análisis debe escoger la metodología de análisis (estadística o hidrométrica) de acuerdo al dimensionamiento de la Unidad Hidrográfica a evaluar, y características detalladas en los parámetros geomorfológicos de la misma. Aquí también se aplica el criterio de disponibilidad de información meteorológica y/o hidrométrica.

Finalidad

La finalidad del estudio hidrológico es complementar la información hidrológica con el aforo correspondiente en la fuente.

4.3. Estudio de Geología y Geotecnia - Complementación.

En este estudio se presentan:

- Presentar estudio geológico, que contiene geomorfología, geología local, condiciones geológicas del sistema de conducción, captación y obras de arte. En caso de presas o similares (Geología local de la presa, estratigrafía, estructuras geológicas, hidrogeología, característica y condiciones geológicas del eje de presa y obras conexas. Características geológicas del vaso o zona de embalse, condiciones morfológicas y estanqueidad).
- Estudio geotécnico, describe las características geotécnicas del sistema de conducción y distribución principal, obras de arte especiales (bocatoma, reservorios, alcantarillas, etc.). En caso de presas: Levantamiento geotécnico de la boquilla y vaso de la represa. Estudios especiales como perforaciones diamantinas, ensayos geoelectrico y MASW. Además, presenta el estudio de canteras de los materiales de construcción, según corresponda.
- Los resultados de campo y laboratorio de los ensayos geotécnicos (mecánica de suelos), en caso de sistema de conducción y distribución principal cada 500 metros.





- En caso de presas lo similares: Perforaciones diamantinas a 1.5 metros de la altura de la presa, mínimo 03 en eje de presa y 02 en estribos). Ensayos Geo eléctrico una malla mínima de 10 puntos y ensayos MAW un mínimo de 04 líneas sísmicas. Los resultados son emitidos por laboratorios certificados por INACAL, según corresponda.
- Se recomienda que el laboratorio detalle las recomendaciones de cimentación de las estructuras, ángulo de taludes, tratamiento contra suelos salitrosos recomendando el tipo de Cemento, espesor de capa de rasante y presencia de over, etc; en base a los ensayos realizadas en las calicatas.
 - Planos de ubicación de calicatas, perforaciones diamantinas, ensayos MASW, SEV, según corresponda.
 - Planos de ubicación de canteras de materiales de construcción según corresponda, indicando acceso (estado y distancia), influencia de la cantera, área, espesor, volumen (m3), rendimiento, utilidad, tratamiento.

Objetivo

- Determinar las condiciones geológicas y geotécnicas del área de emplazamiento de la presa, obras de captación y/o derivación, obras de conducción, referentes básicamente al tipo de cobertura geológica y suelos, clasificación de los materiales de excavación, estabilidad de taludes, capacidad de carga admisible para carga vertical, asentamiento, capacidad portante, parámetros de diseño sismo resistente, permeabilidad de la cimentación, pérdida de agua a través de la cimentación, de manera que permitan recomendar las condiciones de cimentación y las características técnicas mínimas de las estructuras de cimentación, impermeabilización y otras necesarias.

a) Geología

El Estudio de Geología tiene por objetivo determinar las características geológicas de los horizontes que presenta el terreno en el área donde se ubicarán la Presa y las obras de captación y/o derivación, conducción y distribución, teniendo las características de los suelos y la geografía de la zona. Por tal motivo, se deberá tener en cuenta y ejecutar las siguientes actividades:

- Conocer el contexto geológico regional de toda el área del proyecto, en donde se efectuarán los estudios geológicos tomando como base la información geológica del INGEMMET, apoyados con los reconocimientos de campo, identificar las formaciones geológicas aflorantes y determinar su tipo, con fines de orientar los trabajos específicos de geología local y geotecnia;
- Efectuar la evaluación Geológica - Geomorfológica local del Proyecto, basándose en la secuencia estratigráfica, contactos geológicos, potencia, orientación y buzamiento de las capas sedimentarias; determinación e identificación de los tipos de suelos, grado de meteorización y alteración de rocas, determinación de la cobertura de suelos en cuanto a tipo y potencia y de geología estructural. En la zona de la presa, obras de captación y/o derivación y a lo largo de las obras de conducción.
- Efectuar mapeos de geología local, específicamente en la zona del emplazamiento de las diferentes obras del proyecto, con la finalidad de conocer los riesgos geológicos y geotécnicos; con la información obtenida se elaborará el Plano Geológico a escala 1/500. En la zona de la presa, obras de captación y/o derivación y a lo largo de las obras de conducción.
- Ejecución de calicatas para determinar la consistencia del terreno, en base a los resultados obtenidos se determinarán los taludes estables, deben estar sustentadas con pruebas de laboratorio. En la zona de la presa, obras de captación y/o derivación y a lo largo de las obras de conducción (cada 500 m. como mínimo).
- Efectuar la actualización mediante exploración y ubicación de áreas de préstamos como agregados para concreto, rellenos y zonas de canteras de rocas, suelos, entre otros; en función a las necesidades de las obras del proyecto, condiciones de accesibilidad y facilidades de explotación.

b) Geotecnia





El Estudio Geotécnico, tiene como finalidad determinar las características del suelo de cimentación con el propósito de analizar su comportamiento, estas labores tendrán como base los resultados de laboratorio, registros geológicos – geotécnicos, ensayos de mecánica de suelos, rocas y agregados, etc., considerando los requisitos establecidos en el Reglamento Nacional de Edificaciones.

Los ensayos de materiales se realizarán en laboratorios reconocidos y autorizados en el país con certificado de registro de INACAL, de ser necesario, recomendando laboratorios del sector público como Universidades y/o Institutos, siendo responsable de la exactitud y confiabilidad de los resultados.

Se realizarán prospecciones de campo mediante calicatas de 2.50 m. de profundidad mínima, hasta 0.50 m. por debajo del nivel freático, estas calicatas se excavarán cada 500 m. en el caso de canales de riego, para la Presa se harán el eje de presa y estribos, dos en eje de presa y dos en los estribos, haciendo un total de cuatro calicatas; así mismo en las posibles canteras un mínimo de diez calicatas.

La excavación de calicatas se efectuará previa aprobación y verificación de la Supervisión; donde se registrarán los niveles freáticos correspondientes, así como se determinarán las características del suelo para la elaboración de los perfiles estratigráficos. A partir de los ensayos de laboratorio, se determinará la granulometría del suelo, clasificación del suelo, índices de plasticidad, etc.

Las calicatas deberán estar debidamente referidas al sistema de poligonal para su correcta ubicación. Por seguridad de los pobladores lugareños y transeúntes, las calicatas serán rellenadas después de la extracción de las muestras verificadas por la supervisión.

PRESA Y CANAL

ENSAYO ESTANDAR

NORMA USADA

Descripción visual – manual	ASTM D 2488
Análisis granulométrico por tamizado	ASTM D 422
Clasificación unificada de Suelos	ASTM D 2487
Límite líquido y límite plástico	ASTM D 4318
Contenido de humedad	ASTM D 2216
Peso volumétrico	ASTM D 2937

Los ensayos estándar de rocas que se han de realizar para las muestras de roca matriz intactas son los que se presentan a continuación:

ENSAYO ESTANDAR

NORMA USADA

Descripción petrográfica de la Roca	ASTM
Densidad, Peso específico, Porosidad, Absorción	ASTM
Resistencia a la compresión simple uni-axial no confinada	ASTM D 2938

ENSAYOS ESPECIALES

Los ensayos especiales de suelos que se han de realizar para las muestras alteradas son los ensayos físicos y químicos:

ENSAYOS ESPECIALES FISICOS

NORMA USADA

Corte Directo en suelo saturado (03 ensayos como mínimo)	ASTM D 3080
Triaxial CU en suelo saturado (01 ensayos como mínimo)	ASTM D 2850
Corte Directo en roca	ASTM D 5607 - 95

(01 ensayo como mínimo de presentarse el caso)

Los objetivos principales del estudio, son:





- Obtener los criterios geotécnicos que permitan realizar los ajustes que sean necesarios al diseño definitivo del sistema de riego.
- Determinar los parámetros geotécnicos, necesarios para reajustes y diseños definitivos;
- Ubicar y calificar materiales de construcción y recomendar su uso;
- Definir las condiciones de seguridad de las obras desde el punto de vista geotécnico;
- Definir las características y calidad de los macizos rocosos;
- Exploración geotécnica de los materiales necesarios para la construcción de las obras;
- Refrendar los resultados de los ensayos de laboratorio de mecánica de suelos, determinando sus características físicas y mecánicas de los materiales del subsuelo de cimentación y de los préstamos;
- Tener en consideración que los tratamientos geotécnicos, deberán preservar el medio ambiente, cuidando de no dañar los bofedales, lagunas y especialmente no degradar el paisaje.

Se deberán identificar las canteras más cercanas al Área del Proyecto, delimitando su área de explotación mediante prospecciones, de las cuales se tomarán muestras representativas. Se analizará la calidad de los materiales mediante ensayos de laboratorio (clasificación de suelos, tamaño partícula máxima de los agregados, índices de plasticidad y durabilidad de acuerdo al uso), a partir de los cuales se clasificarán las canteras y su capacidad (potencia), esta última deberá garantizar de forma económica los volúmenes totales a ser usados en la ejecución de obra; así como indicar además las condiciones y posibles derechos de explotación.

Las canteras seleccionadas serán únicamente aquellas que demuestren que la calidad y cantidad de material existente son adecuadas y suficientes para la construcción de la obra.

Se analizará y clasificará las canteras evaluando su calidad, volumen de material utilizable y desechable, recomendará el periodo y oportunidad de utilización, calculará el rendimiento, señalará el procedimiento de explotación y su disponibilidad para proporcionar los materiales a ser empleados en obra (rellenos, afirmado, etc.), accesibilidad y estado de las vías de acceso y su situación legal.

Se elaborará en base a la información tomada en campo y a los resultados de los ensayos de laboratorio las características físico mecánicas de los suelos, determinará sectores críticos, indicando las recomendaciones sobre el tratamiento que deben recibir durante la construcción de la obra.

La memoria descriptiva del estudio de suelos y canteras, deberá considerar la descripción de los suelos encontrados, ubicación de materiales inadecuados, presencia del nivel freático en los ejes, análisis de la totalidad de los resultados de los ensayos de laboratorio, con sus recomendaciones, tratamiento, soluciones y demás observaciones al respecto que se consideren.

Productos esperados

Sin ser limitativo, el informe geológico y geotécnico se presentará por separado, los resultados del estudio, conclusiones y recomendaciones, y deberá presentarse en Word, considerando una memoria descriptiva detallada de los trabajos realizados y la información técnica correspondiente (objetivos, información utilizada, método aplicado, resultados, conclusiones y recomendaciones). Los cálculos desarrollados se presentarán en formato Excel y los planos se presentarán en formato A-1 y en software AUTOCAD.





Asimismo, no siendo limitativo, todos los detalles del estudio se presentarán en un Volumen Específico ANEXO: ESTUDIO GEOLOGICO Y GEOTÉCNICO, incluyendo antecedentes, estudio de canteras, estudios de mecánica de suelos, estudio geológico: descripción geológica y geomorfológica general del área del proyecto en relación con el recurso suelo, información utilizada, metodología empleada, caracterización de los suelos existentes desde el punto de vista geológico, geomorfológico y geotécnico, las conclusiones y recomendaciones; asimismo debe incluir la caracterización de las calicatas y exploraciones efectuadas y los resultados de los análisis de laboratorio de mecánica de suelos de todas las pruebas realizadas para esta etapa, planos que permitan visualizar la caracterización de los aspectos geológicos, geomorfológicos y geotécnicos de los suelos y archivos en CD.

4.4. Estudio de Mecánica de Suelos (fines de cimentación)

4.5. Estudio agrologico

Estudio a nivel semidetallado o de tercer orden (Decreto Supremo N° 13-2010-AG) o según corresponda. Se sugiere incluir el link de los requisitos para cumplir con un estudio agrologico a nivel semidetallado.

Determina las constantes de humedad y cálculos de láminas de riego. Aspectos agronómicos (plan de desarrollo agrícola y cédula de cultivo, calendario de siembra y cosecha de la cédula de cultivo).

4.6. Análisis de riesgos y desastres.

4.6.1. Estudio de Análisis de riesgo de desastres.

El Análisis de Riesgos y Vulnerabilidad del Proyecto, se desarrolla con la metodología de la gestión de riesgos en el contexto del cambio climático. (Emplea los lineamientos aprobados con Resolución Ministerial N° 0484 2019-MINAGRI, de fecha 31/12/2019).

Identificar los riesgos previsibles que puedan ocurrir durante la ejecución de la obra, teniendo en cuenta las características particulares de la obra y las condiciones del lugar de su ejecución (Directiva N° 12-2017-OSCE/CD). Se sugiere incluir el link de los anexos.

4.7. Diagnóstico y estudio social (Formato 3-A; guía del componente social)

Objetivo

Formular el Estudio Social a nivel de expediente técnico relacionado al proyecto **"MEJORAMIENTO DEL SERVICIO DE PROVISIÓN DE AGUA PARA RIEGO EN EL CANAL IGUALLON ALTO EN LAS LOCALIDADES DE SHACSHA, HUARASCUCHO, AURA, CHUQUIBAMBA, LLACTA, CAYA, UTCUSH, TULLPA, COCHAPAMPA Y PIQUIP DEL DISTRITO DE YUNGAY DE LA PROVINCIA DE YUNGAY DEL DEPARTAMENTO DE ANCASH"** con CUI N° 2659502, de acuerdo a lo establecido en la "Guía del Componente Social para proyectos de infraestructura agraria y riego", se sugiere detallar bien la línea base y línea de comparación y respetar los contenidos mínimos de la guía.

Documentos de sostenibilidad de acuerdo al Formato 3-A de la "Guía del Componente Social". Se recomienda incluir el Acta de autorización de Corte de Agua.

Actividades

El Estudio Social en esta etapa consiste en realizar las coordinaciones correspondientes con los involucrados, Jefe y equipo técnico de la Consultora, efectuando trabajos de





campo y gabinete durante el proceso de elaboración de los estudios a nivel de expediente técnico, debiendo efectuar las siguientes actividades:

- Formulación del Plan de Trabajo, el mismo que deber ser revisado y aprobado por el jefe de proyecto del equipo Consultor y supervisado por la Unidad Ejecutora, en el marco de la guía correspondiente.
- Reconfirmación y actualización de la Línea de Base Social (LBS), que consiste en sistematizar y procesar la información recopilada.
- Reuniones Informativas, llevadas a cabo en el ámbito del proyecto, con la finalidad de reconfirmar los compromisos asumidos durante los estudios de pre inversión.
- Formulación del Plan de Capacitación Social y Plan de Capacitación Técnica, de acuerdo a la "Guía del Componente Social" y teniendo como referencia el PP0042, para su implementación durante la etapa de ejecución.
- Formulación de la Ficha Técnica de Programación de Actividades, Ficha Técnica de Programación Presupuestal, tanto para la Capacitación Técnica como para la Capacitación Social.
- Talleres de capacitación dirigidas a Comités de Usuarios, beneficiarios, operadores del sistema, autoridades locales y dirigentes comunales, considerando la situación y las necesidades de capacitación.
- Formulación del Informe Final del Estudio Social (Expediente Técnico).
- En coordinación con el equipo técnico de la Consultora y Unidad Ejecutora:

- ✓ Apoya en la reconfirmación del padrón de posesionarios, afectados, y beneficiarios en el ámbito de influencia del proyecto (zona de represamiento, sistema de conducción, canteras, etc.), de tal forma que se canalice la documentación de la libre disponibilidad de terrenos, adjuntando toda la documentación necesaria de las áreas afectadas (planos topográficos, fotografías.....valorizaciones).
- ✓ Apoya en la confirmación y determinación del estado actual de la propiedad de la tierra en el ámbito del proyecto, mediante la identificación de las áreas con propiedad inscrita y no inscrita ante los Registros Públicos, características físicas y legales de la ocupación de los predios rurales en la zona de estudio, y las superficies de libre disponibilidad del Estado, si lo hubiera.
- ✓ Coordinando con los Gobiernos Subnacionales y entidades correspondientes, apoya en el reconocimiento general de la zona de estudio, además de difundir por medios posibles la finalidad del estudio, recabando información de las autoridades locales, organizaciones agrarias, propietarios y poseedores respecto al trabajo a ejecutarse, con el propósito de un manejo adecuado de los sistemas de riego, en la línea de incrementar la producción agropecuaria.
- ✓ Facilitar el directorio de los actores vinculados al proyecto (nombres, DNI, teléfonos, correos electrónicos, ...), que permitirá coordinar las acciones programadas, validar la información referida a los padrones de predios en litigios (si hubiera), padrones de predios de propietarios particulares no inscritos en Registros Públicos, padrones de predios de propiedades inscritas en Registros Públicos, padrones de predios con titulares no habidos, sectores con posesionarios en predios del Estado.
- ✓ Apoyo en la confirmación de la existencia de comunidades campesinas o nativas (si hubiera); sectores de propiedad del Estado con posesionarios y los sectores de propiedad del Estado de libre disponibilidad existentes en el ámbito del Proyecto.

Otras Actividades

- Establecer contactos con dirigentes, instancias involucradas y beneficiarios del proyecto con la finalidad de facilitar el desarrollo de los estudios en esta etapa.
- Realizar talleres de fortalecimiento de capacidades en temas relacionados a la gestión de proyectos (en caso necesario).
- Realizar acciones de prevención de conflictos, de tal manera que los estudios básicos se desarrollen con normalidad.
- Promover la participación de beneficiarios y afectados para efectos de confirmar compromisos asumidos.

Documentos de sostenibilidad

Para efectos de evidenciar la viabilidad social del proyecto **"MEJORAMIENTO DEL SERVICIO DE PROVISIÓN DE AGUA PARA RIEGO EN EL CANAL IGUALLON ALTO**





EN LAS LOCALIDADES DE SHACSHA, HUARASCUCHO, AURA, CHUQUIBAMBA, LLACTA, CAYA, UTCUSH, TULLPA, COCHAPAMPA Y PIQUIP DEL DISTRITO DE YUNGAY DE LA PROVINCIA DE YUNGAY DEL DEPARTAMENTO DE ANCASH" con CUI N° 2659502, es necesario que se adjunte al Informe Final del Estudio Social, la siguiente documentación de sostenibilidad debidamente autenticada por notario público o alguna autoridad local de la zona (Juez de Paz No Letrado):

- Acta de conformidad y autorización para el desarrollo de los estudios básicos.
- Acta de reuniones informativas/Asambleas/talleres de capacitación.
- Acta de compromiso de operación y mantenimiento del sistema.
- Acta de libre disponibilidad de terrenos /saneamiento físico legal adjuntando toda la documentación necesaria (planos topográficos, valorizaciones, fotografías,...).
- Constitución / reconstitución de la Organización de Usuarios (Comité -Comisión) a cargo de la operación y mantenimiento del proyecto.
- Actas de registro de incidencia (en caso de haberse dado).
- Directorio de la organización de usuarios (Junta-Comisión Comité) y de actores vinculados al proyecto (dirigentes, asociaciones, autoridades locales, frentes de defensa, ...) incluyendo datos necesarios (nombres, DNI, teléfonos, correos electrónicos,).
- Padrón actualizado de afectados, anexando los documentos de posesión/propiedad, planos topográficos de afectación y las valorizaciones respectivas.
- Padrón actualizado de beneficiarios, precisando los datos necesarios.
- Acta de compromiso de pago de tarifa de agua.
- Acta de libre disponibilidad del terreno para la ejecución física de las obras (área de represamiento, diques, bocatoma, sistema de conducción, canteras, fuentes de agua y botaderos, etc.).
- Acta de disponibilidad y aporte de mano de obra no calificada (opcional).
- Testimonio fotográfico con las características establecidas (fecha, tema/asunto, hora, lugar, participantes).
- Otros documentos inherentes al Estudio Social.

Producto esperado

Informe Final del Estudio Social, el mismo que será presentado en original y copia respectiva (versión magnética e impreso); debiendo anexar toda la documentación de sostenibilidad, además de las evidencias que sustenten el trabajo de campo realizado (formatos de encuestas /entrevistas aplicadas / entrevistas, grabaciones de las entrevistas, material fotográfico, entre otros pertinentes al Estudio Social).

4.8. Estudio de seguridad y salud en obra.

Presentar Plan de Seguridad y Salud en el trabajo de la Obra, según D.S.N°011-2019-TR, Decreto Supremo que aprueba el Reglamento de Seguridad y Salud en el Trabajo para el Sector Construcción, concordante con la Norma G-050 Seguridad durante la Construcción.

4.9. Estudio de Impacto Ambiental.

Objetivo:

Debe Describir los Impactos ambientales que ocasionaría el desarrollo del proyecto en sus diferentes etapas. Se sugiere que se incluya una Matriz de ponderación de Impactos en las diferentes etapas del proyecto – Matriz de Leopold.

Identificar los impactos originados por la ejecución del proyecto, con la elaboración de planes, definición de medidas para la eliminación, mitigación o compensación de dichos impactos, así como el programa de seguimiento y control al comportamiento ambiental.

Contenido:

1. Resumen Ambiental Ejecutivo.
2. Descripción Técnica del proyecto.
3. Descripción de la Línea base.
4. Definición de las Áreas de Influencia: Directa e Indirecta.





5. Caracterización de Impactos.
6. Plan de Manejo Ambiental.
7. Plan de Contingencias

En este estudio se:

- Identifican y se describen los impactos ambientales que ocasionaría el desarrollo del proyecto en sus diferentes etapas.
- Presenta el plan de manejo ambiental, incluyendo el respectivo presupuesto del plan.

Se debe considerar lo dispuesto en la Directiva para la Concordancia entre el SEIA y el SNIP aprobada con Resolución Ministerial 052-2012-MINAM y el Reglamento de Gestión Ambiental del Sector Agrario Decreto supremo N°019-2012-AG y sus modificaciones.

Elaborar según los Contenidos Evaluación Preliminar EVAP- Anexo III Reglamento Ley SEIA.

La Evaluación de Impacto Ambiental, implica la compilación, recolección, selección y análisis de una serie de datos y bases de información generada en el estudio de Perfil que debe ser complementada por datos obtenidos de las labores de campo y laboratorio, realizadas en el desarrollo del Estudio de perfil. En todos los casos la recopilación de información tomará en cuenta las siguientes fuentes:

La Evaluación de Impacto Ambiental, a nivel de Expediente técnico se desarrollará sobre la base de la normatividad emitida por el Ministerio del Ambiente, y deberá considerar dos grandes componentes para la selección de la alternativa viable desde el punto de vista ambiental, considerando las situaciones "sin proyecto" y "con proyecto".

Precisar los principales impactos negativos, medidas de mitigación y control a implementar. Asimismo, indicar los resultados de la clasificación que ha realizado la Autoridad Ambiental Competente.

Dicha EVAP debe ser elaborada por una consultora ambiental autorizada para elaborar instrumentos de gestión ambiental del Sector Agrario en el marco del Sistema Nacional de Evaluación de Impacto Ambiental, según lo dispuesto en la Resolución Ministerial N° 0322-2011-AG.

4.10. Plan de Capacitación y Mantenimiento en Sistemas de Riego.

4.11. Estudio de Canteras y Diseño de Mezcla.

4.12. Documentos de sostenibilidad.

- 4.12.1. Presentar Resolución de Dirección aprobando el IGA o documento de certificación ambiental según corresponda, emitida por la DGAAA, vigente. Se recomienda que se solicite la Resolución de aprobación del IGA y se verifique que el proyecto no se encuentre incluido en la lista del SEIA, y además que no se encuentre en un área de preservación, de amortiguamiento, etc. No se acepta iniciar el trámite.
- 4.12.2. Acta de aceptación de proyecto debidamente aprobada en asamblea general por parte de los beneficiarios del proyecto y avalado por las autoridades locales. (De corresponder)
- 4.12.3. Acta que acredite la Operación y Mantenimiento del PI (Firmada por la junta directiva de la organización de usuarios).
- 4.12.4. Padrón de Beneficiarios con su DNI, firma o huella digital correspondiente por los beneficiarios, así como firmado por la junta directiva de la organización de usuarios beneficiarios (indicando el área de riego de cada beneficiario)- Actualizado a la fecha de formulación. (Legalizado)
- 4.12.5. Acta de libre disponibilidad de Terreno aprobada en asamblea general, firmada por los propietarios, junta directiva de la organización de usuarios.
- 4.12.6. Análisis físico – químico de la fuente de agua, realizado en un laboratorio acreditado por INACAL, de corresponder. Fines de Riego.





- 4.12.7. Documentos de saneamiento físico legal, según corresponda. Se debe incluir los DNI de los beneficiarios, los documentos que avalan la posesión o registros públicos que corresponda.

Adicionalmente se deberá tener en cuenta lo dispuesto en:

- La Ley de Riego Tecnificado
- Guía Social para Proyectos de Infraestructura Agraria y Riego
- Requisitos mínimos para acceder al Fondo Sierra Azul
- Cálculo de eficiencia para Sistemas de Riego
- Invierte.pe.

5. Anexos.

- 5.1. Presentar Resolución de Dirección aprobando el IGA o documento de certificación ambiental según corresponda, emitida por la DGAAA, vigente. Se recomienda que se solicite la Resolución de aprobación del IGA y se verifique que el proyecto no se encuentre incluido en la lista del SEIA, y además que no se encuentre en un área de preservación, de amortiguamiento, etc. No se acepta iniciar el trámite.
- 5.2. Certificado de inexistencia de restos arqueológicos (CIRA-vigente), vigente, emitida por el Ministerio de Cultura (según corresponda a sus oficinas descentralizadas) y/o documento equivalente emitido por Ministerio de Cultura. (En caso sea un proyecto de naturaleza de "Mejoramiento", no se exige CIRA, pero debe estar considerado en el presupuesto del Plan de Monitoreo Arqueológico.)
- 5.3. Estudio de compatibilidad (SERNANP). (De corresponder)
- 5.4. Ficha Invierte.Pe.
- 5.5. Acta de compromiso de pago de la tarifa de agua.
- 5.6. Acta de Aceptación de Pases por Terrenos Agrícolas y/o Canales de riego (licencia social).
- 5.7. Acta de constatación de visita de campo firmado por las autoridades del lugar.
- 5.8. Resolución de la conformación del comité de regantes.
- 5.9. Elaboración del inventario del sistema de riego, de corresponder.
- 5.10. Acta de aceptación de corte de agua, de corresponder.
- 5.11. Plan de contingencia para el proceso de ejecución.
- 5.12. Documento de autorización para el uso del depósito de material excedente (DME).
- 5.13. Cotización de materiales (mínimo 03).
- 5.14. Informe de Consistencia (Según formato Entidad financiera)
- 5.15. Formato F-08A
- 5.16. Disco Compacto (Cd) - Versión Digital Editable (AutoCAD, S10, Microsoft Project, etc.) y expediente técnico escaneado firmado y foliado, separado por capítulos.
- 5.17. Y todo lo que el consultor considere necesario y de vital importancia para el proyecto.

Todos los profesionales deberán firmar y sellar el Expediente Técnico según su competencia.

Deberá presentar en 02 ejemplares en original impreso y una 01 copia firmada y sellada con su respectivo CD por cada uno, donde la información deberá estar en formatos editables como AutoCAD, Word, Excel etc.; escaneados y en PDF.

Para el Entregable final, deberá presentar 03 ejemplares en original impreso y una 01 copia firmada y sellada con su respectivo USB, donde la información deberá estar en formatos editables como AutoCAD, Word, Excel etc.; escaneados y en PDF.

El Expediente Técnico completo será remitido para su informe de control y/o al Sector que corresponde para la evaluación del Expediente Técnico, por lo que deberá estar conforme a los requisitos y contenidos mínimos que exige dicho ente.

Teniendo en cuenta que se buscará el financiamiento de la ejecución del proyecto previa corrección del hito de control o de la conformidad del Sector que corresponde al Expediente Técnico, por lo que deberá estar conforme a los requisitos y contenidos mínimos que exige dicho ente.





17. PLAZO DE LA EJECUCION DE LA CONSULTORIA

El plazo de la elaboración del Expediente Técnico es de **sesenta (60) días calendarios**, contados a partir del día siguiente de suscrito el contrato, conforme al siguiente cuadro.

EXPEDIENTE TECNICO	DESCRIPCION	PLAZO DE REVISION DEL EVALUADOR	LEVANTAMIENTO DE OBSERVACIONES (DÍAS CALENDARIO)
1ER ENTREGABLE - será remitido a la Entidad; a los cuarenta (40) días calendarios del inicio del plazo contractual.	El primer entregable deberá contener el numeral 2.3 del ITEM 2, 3.1 del ITEM 3, ITEM 4, (excepto los numerales 4.6, 4.7, 4.8, 4.9, 4.10 y 4.12) establecido en el numeral 16 de los TDRs. DEL CONTENIDO MINIMO DEL EXPEDIENTE TECNICO.	El Evaluador en un plazo de hasta doce (12) días calendarios emitirá su pronunciamiento a la Entidad.	El consultor, dispondrá de un plazo de hasta diez (10) días para absolverlas. El Evaluador en un plazo de hasta seis (06) días, evaluará y verificará el levantamiento de las observaciones y comunicará a la Entidad. De no existir observaciones el Evaluador comunicará y presentará a la Entidad otorgando aprobación y la entidad emitirá la conformidad y se procederá con la elaboración del 2° entregable hasta la culminación del Expediente Técnico.
2DO ENTREGABLE - será remitido a la Entidad; a los veinte (20) días calendarios de aprobado el 1° entregable.	El segundo y último entregable deberá contener el Expediente técnico completo (contenido establecido en el numeral 16 de los TDRs. DEL CONTENIDO MINIMO DEL EXPEDIENTE TECNICO).	El Evaluador en un plazo de hasta doce (12) días calendarios emitirá su pronunciamiento a la Entidad.	El consultor, dispondrá de un plazo de hasta diez (10) días para absolverlas. El Evaluador en un plazo de hasta cinco (05) días, evaluará y verificará el levantamiento de las observaciones y comunicará a la Entidad. Sin embargo, de contar con observaciones producto del Hito de Control o de la evaluación del Sector correspondiente, la Entidad comunicará al consultor a fin de que subsane dichas observaciones y al Evaluador se le asignará un plazo a fin de que evalúe y verifique el levantamiento de las observaciones.

18. OTRAS OBLIGACIONES DEL CONSULTOR

El proveedor del servicio de consultoría conformará un equipo técnico calificado y con experiencia profesional, en concordancia con lo descrito en el ítem de recursos humanos y físicos, quienes serán los responsables de la elaboración de los estudios definitivos.

El proveedor del servicio de consultoría será directamente responsable de la calidad de los servicios que preste y de la idoneidad del personal a su cargo, así como el cumplimiento de su programación, logro oportuno de las metas previstas y adopción de las previsiones necesarias para el fiel cumplimiento del Contrato.





19. ADELANTOS

La Entidad no ha considerado la entrega de adelanto de ningún tipo.

20. SUBCONTRATACIÓN.

Está prohibida la subcontratación, de acuerdo a lo señalado en el artículo 35 de la Ley de Contrataciones del Estado.

21. CONFIDENCIALIDAD

La Municipalidad Provincial de Yungay espera absoluta confidencialidad y reserva absoluta en el manejo de la información a la que se tenga acceso y que se encuentre relacionada con la prestación, quedando prohibido revelar dicha información a terceros del ingeniero ya sea personal natural y/o jurídica para la Elaboración del expediente técnico denominado: "MEJORAMIENTO DEL SERVICIO DE PROVISIÓN DE AGUA PARA RIEGO EN EL CANAL IGUALLON ALTO EN LAS LOCALIDADES DE SHACSHA, HUARASCUCHO, AURA, CHUQUIBAMBA, LLACTA, CAYA, UTCUSH, TULLPA, COCHAPAMPA Y PIQUIP DEL DISTRITO DE YUNGAY DE LA PROVINCIA DE YUNGAY DEL DEPARTAMENTO DE ANCASH" con CUI N° 2659502.

22. PROPIEDAD INTELECTUAL.

La Municipalidad Provincial de Yungay, tendrá todos los derechos de propiedad intelectual de todos y cada uno de los productos o entregables elaborados y proporcionados por el consultor. Esto incluye todos los documentos, productos u otros materiales que guarden relación directa con la ejecución del Servicio. De ser el caso, La Municipalidad Provincial de Yungay, tiene las facultades de tomar todas las acciones necesarias a fin de obtener los derechos de autor y patentes.

En virtud de lo indicado, El Consultor no podrá transmitir o negociar dicha documentación, ni aplicarla con fines ajenos a los estipulados en los Términos de Referencia, sin autorización expresa del área usuaria. El incumplimiento de este acuerdo originará al Consultor la aplicación de las sanciones que correspondan.

23. VALOR REFERENCIAL

El valor referencial (estimado) asciende a la suma de **S/ 165,000.00 (Ciento sesenta y cinco Mil con 00/100 soles)**, incluye todos los tributos, seguros, transporte, inspecciones, pruebas y, de ser el caso, los costos laborales conforme a la legislación vigente, así como cualquier otro concepto que pueda tener incidencia sobre el costo del servicio de consultoría a contratar.





"MEJORAMIENTO DEL SERVICIO DE PROVISIÓN DE AGUA PARA RIEGO EN EL CANAL IGUALLO ALTO EN LAS LOCALIDADES DE SHACSHA, HUARASCUCHO, AURA, CHUQUIBAMBA, LLACTA, CAYA, UTCUSH, TULLPA, COCHAPAMPA Y PIQUIP DEL DISTRITO DE YUNGAY DE LA PROVINCIA DE YUNGAY DEL DEPARTAMENTO DE ANCASH" con CUI N° 2659502.

ITEM	DESCRIPCION	Und.	Cant.	Coef. Participacion	Meses	C.U. Mensual	PARCIAL S/.	Sub Total S/.
1	PROFESIONALES ESPECIALISTAS							33,000.00
1.01	Ing. Jefe de Estudio	mes	1.00	100%	2.00	7,500.00	15,000.00	
1.02	Especialista en Geología, Geotecnia	mes	1.00	50%	2.00	6,000.00	6,000.00	
1.03	Especialista Ingeniero Ambiental	mes	1.00	50%	2.00	6,000.00	6,000.00	
1.04	Especialista en Metrados, Costos y Presupuestos	mes	1.00	50%	2.00	6,000.00	6,000.00	
2	PERSONAL TECNICO							6,000.00
2.01	Topógrafo	mes	1.00	50%	2.00	3,000.00	3,000.00	
2.02	Servicio de Dibujos de Planos (CAD)	mes	1.00	50%	2.00	3,000.00	3,000.00	
3	BIENES Y SERVICIOS							94,171.91
3.01	Estudios especializados						91,500.00	
3.01.01	Estudio Topográfico	Ser.	1.00	100%	1.00	10,000.00	10,000.00	
3.01.02	Estudio Hidrológico	Ser.	1.00	100%	1.00	10,000.00	10,000.00	
3.01.03	Estudio Geología, Geotecnia y mecánica de Suelos	Ser.	1.00	100%	1.00	16,000.00	16,000.00	
3.01.04	Estudio agrológico	Ser.	1.00	100%	1.00	35,000.00	35,000.00	
3.01.05	Estudio de Impacto Ambiental, Certificación Ambiental	Glb	1.00	100%	1.00	11,000.00	11,000.00	
3.01.06	Certificado de Inexistencia de Restos Arqueológicos (CIRA Vigente)	Glb	1.00	100%	1.00	6,000.00	6,000.00	
3.01.08	Análisis de Agua con fines Agrícolas	Glb	1.00	100%	1.00	3,500.00	3,500.00	
3.2	Servicio de movilización						1,300.00	
3.2.1	Alquiler de vehículo 4x4 (inc. Conductor y combustible)	Glb	1.00	100%	1.00	1,300.00	1,300.00	
3.3	Insumos y otros servicios						1,371.91	
3.3.1	Impresión y ploteo	Glb	1.00	100%	1.00	1,371.91	1,371.91	
COSTO DIRECTO								133,171.91
Utilidad							5.00 %	6,658.60
SUB TOTAL								139,830.51
Impuesto (18% IGV)							18.00 %	25,169.49
VALOR REFERENCIAL POR ELABORACION DE EXPEDIENTE TECNICO								165,000.00

24. CONDICIONES DEL CONSORCIO.

De conformidad con el numeral 49.5 del artículo 49 del Reglamento, tenerse en cuenta lo siguiente:

- 1) El número máximo de consorciados es de 2 integrantes.
- 2) El porcentaje mínimo de participación de cada consorciado es de 10%
- 3) El porcentaje mínimo de participación en la ejecución del contrato, para el integrante del consorcio que acredite mayor experiencia, es de 50%.

25. SISTEMA DE CONTRATACION

Suma Alzada

26. CONSIDERACIONES IMPORTANTES (NOTIFICACIONES)

Las notificaciones que se generen de Entidad al Contratista (durante la ejecución contractual) se efectuarán de manera físico - presencial y/o a través de Correo electrónico y Número WhatsApp, la misma que son autorizados y señalados en el Contrato, teniendo la misma validez la notificación virtual que la notificación en físico.

27. ENTREGABLES

ENTREGABLES	DESCRIPCION
-------------	-------------





1ER ENTREGABLE - será remitido al Evaluador; a los cuarenta (40) días calendarios del inicio del plazo contractual.	El primer entregable deberá contener el numeral 2.3 del ITEM 2, 3.1 del ITEM 3, ITEM 4, (excepto los numerales 4.6, 4.7, 4.8, 4.9, 4.10 y 4.12) establecido en el numeral 16 de los TDRs. DEL CONTENIDO MINIMO DEL EXPEDIENTE TECNICO.
2DO ENTREGABLE - será remitido al Evaluador; a los veinte (20) días de aprobado el 1° entregable.	El segundo y último entregable deberá contener el Expediente técnico completo (contenido establecido en el numeral 16 de los TDRs. DEL CONTENIDO MINIMO DEL EXPEDIENTE TECNICO).

NOTA IMPORTANTE

- El Consultor sólo posee como máximo una (01) oportunidad para subsanar las observaciones planteadas por el Evaluador. Teniendo el Consultor la obligación de elevar el Informe final y presentación de toda la documentación del presente, de no efectuarse en dicho plazo se tendrá por no presentado y la entidad podrá resolver el contrato por incumplimiento, sin perjuicio de aplicar la penalidad que corresponde.
- Todo retraso en la entrega de los expedientes corregidos que exceda los plazos establecidos se considerará como mora, para efecto de la penalidad respectiva.
- La vigencia del contrato se extenderá solamente en casos fortuitos (entiéndase plazos de trámites ante otras entidades) y de emergencias no atribuibles a la Entidad ni al Consultor

28. FORMA DE PAGO.

La Entidad realizará el pago de la contraprestación pactada a favor del contratista en PAGOS PARCIALES:

PAGOS	DESCRIPCION	PORCENTAJE
PRIMER PAGO	A la presentación y aprobación del PRIMER ENTREGABLE, y, previa conformidad del Área Usaria.	Sesenta por ciento (60%) del monto del contrato.
SEGUNDO PAGO	<ul style="list-style-type: none"> A la conformidad del Expediente Técnico por parte de la Gerencia de Infraestructura y Desarrollo Local - División de Estudios de la MUNICIPALIDAD PROVINCIAL DE YUNGAY. A la corrección del Hito de Control del Expediente Técnico y/o a la conformidad del Sector correspondiente al Expediente Técnico. 	Cuarenta por ciento (40%) del monto del contrato.

Respecto al pago correspondiente al PRIMER ENTREGABLE del Expediente Técnico se efectuará luego del otorgamiento de CONFORMIDAD por la Gerencia de Infraestructura y Desarrollo Local - División de Estudios a través de un CONSULTOR - EVALUADOR EXTERNO (quien además velará por el cumplimiento de las metas en la fase de la elaboración), emitirán su aprobación respectiva correspondientemente, para la aprobación del pago al Consultor.

Respecto al pago correspondiente al SEGUNDO entregable se efectuará luego del otorgamiento de CONFORMIDAD por la Gerencia de Infraestructura y Desarrollo Local - División de Estudios a través de un CONSULTOR - EVALUADOR EXTERNO (quien además velará por el cumplimiento de las metas en la fase de reformulación), emitirán su conformidad respectiva correspondientemente, asimismo deberá contar con la corrección del Hito de Control del Expediente Técnico y/o a la conformidad del Sector correspondiente al Expediente Técnico

Para lo cual, el consultor podrá solicitar su pago respectivo, deberá de adjuntar como mínimo lo siguiente:

- Carta de solicitud de pago





- Factura y/o recibo por honorarios
- Suspensión de cuarta categoría (de corresponder)
- Constancia RNP vigente
- Copia de DNI
- Copia de contrato y/u Orden de Servicio
- Copia de la documentación administrativa, con la que presente el entregable correspondiente.
- Copia de informe de Conformidad y/o Aprobación de la Ficha Técnico, emitida por el evaluador y área respectiva

29. PENALIDAD

a) PENALIDAD POR MORA

Si EL CONSULTOR incurre en retraso injustificado en la ejecución de las prestaciones objeto del contrato, sea de la entregables del producto o el levantamiento de observaciones al mismo, LA ENTIDAD le aplica automáticamente una penalidad por mora por cada día de atraso, de acuerdo a la siguiente fórmula:

$$\text{Penalidad Diaria} = \frac{0.10 \times \text{monto vigente}}{F \times \text{plazo vigente en días}}$$

F= 0.40 para plazos menores o iguales a sesenta (60) días

El retraso se justifica a través de la solicitud de ampliación de plazo debidamente aprobado. Adicionalmente, se considera justificado el retraso y en consecuencia no se aplica penalidad, cuando EL CONTRATISTA acredite, de modo objetivamente sustentado, que el mayor tiempo transcurrido no le resulta imputable. En este último caso la calificación del retraso como justificado por parte de LA ENTIDAD no da lugar al pago de gastos generales ni costos directos de ningún tipo, conforme el numeral 162.5 del artículo 162 del Reglamento de la Ley de Contrataciones del Estado.

b) OTRAS PENALIDADES

De acuerdo con el artículo 163 del Reglamento, se establecen penalidades distintas al retraso o mora en la ejecución de la prestación, las cuales son objetivas, razonables, congruentes y proporcionales con el objeto de la contratación, detallándose a continuación las causales de penalidad:

PENALIDADES			
N°	Supuestos de aplicación de Penalidad	Forma de Calculo	Procedimiento
1	En caso el contratista incumpla con su obligación de ejecutar la prestación con el personal acreditado o debidamente sustituido.	= 0.5 UIT por cada día de ausencia del personal en el plazo previsto.	Según informe del área usuaria.
2	Cuando el Contratista cambie de Personal propuesto sin contar con la autorización previa de la Entidad.	= 0.50*UIT Por cada Ocurrencia	Según informe del área usuaria.
3	Cuando el contratista presenta a la entidad una evaluación con información que no corresponde al objeto del contrato o cuando presenta una evaluación incompleta de manera injustificada, se aplicará la penalidad afectada por cada ocurrencia en que se detecte.	= 1.5% del monto contractual, por cada ocurrencia.	Según informe del área usuaria.
4	Cuando el contratista no recabe el expediente físico y/o pliego de observaciones en la entidad, dentro de los plazos establecidos.	= 2.0% del monto contractual, por cada ocurrencia.	Según informe del área usuaria.
5	La ausencia de algunos profesionales que conforma el plantel profesional y técnico en los trabajos en campo y/o reuniones de coordinación convocadas por la Entidad a través de correo electrónico o mediante un documento simple, al correo o domicilio consignado en el contrato, se aplicará la penalidad afectada por cada oportunidad en que ocurra.	= 0.50 UIT por cada día de atraso	Según informe del área usuaria.
6	Por no recepcionar el expediente técnico para la subsanación de observaciones en la fecha acordada y/o indicada.	= 2% del monto contractual, por cada ocurrencia.	Según informe del área usuaria.

NOTAS:





- Para el cálculo de otras penalidades se empleará la Unidad Impositiva Tributaria (UIT) vigente a la fecha del evento que origina la penalidad.
- Estas penalidades se deducen de los pagos a cuenta o del pago final, según corresponda; o si fuera necesario, se cobra del monto resultante de la ejecución de la garantía de fiel cumplimiento.
- Estos (02) tipos de penalidades pueden alcanzar cada una un monto máximo equivalente al diez por ciento (10%) del monto del contrato vigente, o de ser el caso, del ítem que debió ejecutarse.
- Cuando se llegue a cubrir el monto máximo de la penalidad por mora o el monto máximo para otras penalidades, de ser el caso, LA ENTIDAD puede resolver el contrato por incumplimiento

30. RESOLUCIÓN DEL CONTRATO POR INCUMPLIMIENTO.

En caso de incumplimiento por parte de "EL CONSULTOR" de alguna de sus obligaciones, que haya sido previamente observada: es decir requerida por "LA ENTIDAD", ésta última podrá resolver el contrato, en forma total o parcial, mediante la remisión por la vía notarial, en el que se manifieste esta decisión y el motivo que la justifica. El contrato queda resuelto de pleno derecho a partir de la recepción de dicha comunicación por "LA ENTIDAD", Igual derecho asiste a "EL CONTRATADO" ante el incumplimiento por parte "LA ENTIDAD" de sus obligaciones esenciales, siempre que éste la haya emplazado mediante carta notarial y ésta no haya subsanado su incumplimiento

31. RESPONSABILIDAD POR VICIOS OCULTOS

Consultor prestará sus servicios en conformidad con los términos de su contrato, Términos de Referencia y los dispositivos legales y reglamentarios vigentes sobre la materia.

El Consultor asumirá la responsabilidad técnica total por la calidad y los vicios ocultos de los servicios profesionales prestados para la elaboración del expediente técnico. Luego de la conformidad del servicio en caso de que el área usuaria requiera cualquier aclaración o corrección, no podrá negar su concurrencia a solicitud de la entidad.

La conformidad del servicio por parte de LA ENTIDAD no enerva su derecho a reclamar posteriormente por defectos o vicios ocultos, conforme a lo dispuesto por los artículos 40 de la Ley de Contrataciones del Estado y 173 de su Reglamento.

El plazo máximo de responsabilidad del contratista es de tres (03) años contado a partir de la conformidad otorgada por LA ENTIDAD

32. RESPONSABILIDAD POR DEFICIENCIA EN EL EXPEDIENTE TÉCNICO

Las deficiencias en el Expediente Técnico que generen mayores costos a la ejecución del Proyecto derivarán en responsabilidad administrativa, civil y/o penal, según el caso, para aquellos que hayan formulado y/o aprobado en tales condiciones. En el caso de identificarse supuestos que conlleven a responsabilidad administrativa, civil y/o penal, la entidad iniciará las acciones administrativas o judiciales correspondientes contra los causantes del perjuicio económico y/o delito como consecuencia del presupuesto adicional aprobado.

El Consultor se ve obligado a subsanar las observaciones, del hito de control o del Sector que corresponda al Expediente Técnico, dentro del plazo máximo de responsabilidad de tres (03) años, conforme lo señala el Art° 40 que señala la ley de contrataciones del estado y su reglamento; así como las aclaraciones al contenido del expediente técnico durante su ejecución de obra.

Teniendo en cuenta que se buscará el financiamiento de la ejecución del proyecto previa corrección del hito de control o de la conformidad del Sector que corresponde al Expediente Técnico, por lo que deberá estar conforme a los requisitos y contenidos mínimos que exige dicho ente





3.2. REQUISITOS DE CALIFICACIÓN

A	CAPACIDAD LEGAL
	HABILITACIÓN
	NO APLICA

B	CAPACIDAD TÉCNICA Y PROFESIONAL																				
B.1	CALIFICACIONES DEL PERSONAL CLAVE																				
	FORMACIÓN ACADÉMICA																				
	Requisitos:																				
	<table><tr><th>N°</th><th>CARGO</th><th>NIVEL GRADO O TÍTULO</th><th>PROFESIÓN</th></tr><tr><td>01</td><td>Jefe del proyecto</td><td>Título profesional, colegiado y habilitado</td><td>Ingeniero Civil y/o Agrícola</td></tr><tr><td>02</td><td>Especialista en Geología, Geotecnia</td><td>Título profesional, colegiado y habilitado</td><td>Ingeniero Geólogo y/o Civil.</td></tr><tr><td>03</td><td>Especialista en Medio Ambiente</td><td>Título profesional, colegiado y habilitado</td><td>Ingeniero Ambiental</td></tr><tr><td>04</td><td>Especialista en Metrados, Costos y Presupuesto</td><td>Título profesional, colegiado y habilitado</td><td>Ingeniero Civil</td></tr></table>	N°	CARGO	NIVEL GRADO O TÍTULO	PROFESIÓN	01	Jefe del proyecto	Título profesional, colegiado y habilitado	Ingeniero Civil y/o Agrícola	02	Especialista en Geología, Geotecnia	Título profesional, colegiado y habilitado	Ingeniero Geólogo y/o Civil.	03	Especialista en Medio Ambiente	Título profesional, colegiado y habilitado	Ingeniero Ambiental	04	Especialista en Metrados, Costos y Presupuesto	Título profesional, colegiado y habilitado	Ingeniero Civil
N°	CARGO	NIVEL GRADO O TÍTULO	PROFESIÓN																		
01	Jefe del proyecto	Título profesional, colegiado y habilitado	Ingeniero Civil y/o Agrícola																		
02	Especialista en Geología, Geotecnia	Título profesional, colegiado y habilitado	Ingeniero Geólogo y/o Civil.																		
03	Especialista en Medio Ambiente	Título profesional, colegiado y habilitado	Ingeniero Ambiental																		
04	Especialista en Metrados, Costos y Presupuesto	Título profesional, colegiado y habilitado	Ingeniero Civil																		
	Acreditación: De conformidad con el numeral 49.3 del artículo 49 y el literal e) del numeral 139.1 del artículo 139 del Reglamento este requisito de calificación se acredita para la suscripción del contrato.																				
	Importante <i>De conformidad con el artículo 186 del Reglamento el supervisor, debe cumplir con las mismas calificaciones profesionales establecidas para el residente de obra. Asimismo, el jefe del proyecto para la elaboración del expediente técnico debe cumplir con las calificaciones exigidas en el artículo 188 del Reglamento.</i>																				
B.2	EXPERIENCIA DEL PERSONAL CLAVE																				
	Requisitos: JEFE DE PROYECTO Experiencia mínima de veinticuatro (24) meses, como jefe de proyecto y/o coordinador y/o jefe de supervisión en la elaboración de expedientes técnicos de consultoría de obras iguales o similares, en proyectos públicos y/o privados. ESPECIALISTA EN GEOLOGÍA, GEOTECNIA Experiencia mínima de doce (12) meses, computados, como especialista en geología y/o geotecnia y/o especialista en mecánica de suelos en la elaboración de expedientes técnicos de consultoría de obras en general, que se computa desde la colegiatura. ESPECIALISTA EN MEDIO AMBIENTE. Experiencia mínima de doce (12) meses, como especialista ambiental y/o especialista en medio ambiente y/o responsable de estudio de impacto ambiental, en la elaboración de expedientes técnicos de consultoría de obras en general, que se computa desde la colegiatura. ESPECIALISTA EN METRADOS, COSTOS Y PRESUPUESTO. Experiencia mínima de doce (12) meses, como especialista en metrados, costos y presupuesto y/o responsable de metrados, costos y presupuesto en la elaboración de expedientes técnicos de consultoría de obras en general, que se computa desde la colegiatura Acreditación: De conformidad con el numeral 49.3 del artículo 49 y el literal e) del numeral 139.1 del artículo 139 del Reglamento este requisito de calificación se acredita para la suscripción del contrato. Importante <i>De conformidad con el artículo 186 del Reglamento el supervisor, debe cumplir con la misma experiencia establecida para el residente de obra. Asimismo, el jefe del proyecto para la elaboración del expediente técnico debe cumplir con la experiencia exigida en el artículo 188 del</i>																				





Reglamento.

B CAPACIDAD TÉCNICA Y PROFESIONAL

B.3 EQUIPAMIENTO ESTRATÉGICO

Requisitos:

ITEM	DESCRIPCION	UNIDAD	CANTIDAD
01	EQUIPO TOPOGRÁFICOS (ESTACIONAL TOTAL, NIVEL AUTOMÁTICO)	Und.	1
02	PLOTTER A-0	Und.	1
03	IMPRESORA MULTIFUNCIONAL	Und.	1
04	LAPTOP	Und.	2
05	CAMIONETA 4X4	Und.	1

Acreditación:

De conformidad con el numeral 49.3 del artículo 49 y el literal e) del numeral 139.1 del artículo 139 del Reglamento este requisito de calificación se acredita para la suscripción del contrato.

C EXPERIENCIA DEL POSTOR EN LA ESPECIALIDAD

Requisitos:

El postor debe acreditar un monto facturado acumulado equivalente a una (01) vez el valor referencial, por la contratación de servicios de consultoría de obra iguales o similares al objeto de la convocatoria, durante los diez (10) años anteriores a la fecha de la presentación de ofertas que se computarán desde la fecha de la conformidad o emisión del comprobante de pago, según corresponda.

Se consideran servicios de consultoría similares a los siguientes: Elaboración de expedientes técnicos y/o estudios definitivos para la construcción y/o creación y/o instalación y/o mejoramiento y/o rehabilitación de obras hidráulicas, con fines de riego agrícola, tales como: bocatomas y/o canales y/o sistemas de riego y/o servicio de agua para riego.

Acreditación:

La experiencia del postor en la especialidad se acreditará con copia simple de (i) contratos u órdenes de servicios y su respectiva conformidad, constancia de prestación o liquidación del contrato; o (ii) comprobantes de pago cuya cancelación se acredite documental y fehacientemente, con voucher de depósito, nota de abono, reporte de estado de cuenta, cualquier otro documento emitido por Entidad del sistema financiero que acredite el abono o mediante cancelación en el mismo comprobante de pago¹⁹.

Los postores pueden presentar hasta un máximo de veinte (20) contrataciones para acreditar el requisito de calificación y el factor "Experiencia de Postor en la Especialidad".

En caso los postores presenten varios comprobantes de pago para acreditar una sola contratación, se debe acreditar que corresponden a dicha contratación; de lo contrario, se asumirá que los comprobantes acreditan contrataciones independientes, en cuyo caso solo se considerará, las veinte (20) primeras contrataciones indicadas en el **Anexo N° 8** referido a la Experiencia del Postor en la Especialidad.


En el caso de servicios de supervisión en ejecución, solo se considera como experiencia la parte del

¹⁹ Cabe precisar que, de acuerdo con la **Resolución N° 0065-2018-TCE-S1 del Tribunal de Contrataciones del Estado**:

"... el solo sello de cancelado en el comprobante, cuando ha sido colocado por el propio postor, no puede ser considerado como una acreditación que produzca fehaciencia en relación a que se encuentra cancelado. Admitir ello equivaldría a considerar como válida la sola declaración del postor afirmando que el comprobante de pago ha sido cancelado"

(...)

"Situación diferente se suscita ante el sello colocado por el cliente del postor [sea utilizando el término "cancelado" o "pagado"] supuesto en el cual si se contaría con la declaración de un tercero que brinde certeza, ante la cual debiera reconocerse la validez de la experiencia".





contrato que haya sido ejecutada durante los diez (10) años anteriores a la fecha de presentación de ofertas, debiendo adjuntarse copia de las conformidades correspondientes a tal parte o los respectivos comprobantes de pago cancelados.

En los casos que se acredite experiencia adquirida en consorcio, debe presentarse la promesa de consorcio o el contrato de consorcio del cual se desprenda fehacientemente el porcentaje de las obligaciones que se asumió en el contrato presentado; de lo contrario, no se computará la experiencia proveniente de dicho contrato.

Asimismo, cuando se presenten contratos derivados de procesos de selección convocados antes del 20.09.2012, la calificación se ceñirá al método descrito en la Directiva "Participación de Proveedores en Consorcio en las Contrataciones del Estado", debiendo presumirse que el porcentaje de las obligaciones equivale al porcentaje de participación de la promesa de consorcio o del contrato de consorcio. En caso que en dichos documentos no se consigne el porcentaje de participación se presumirá que las obligaciones se ejecutaron en partes iguales.

Si el titular de la experiencia no es el postor, consignar si dicha experiencia corresponde a la matriz en caso que el postor sea sucursal, o fue transmitida por reorganización societaria, debiendo acompañar la documentación sustentatoria correspondiente.

Si el postor acredita experiencia de otra persona jurídica como consecuencia de una reorganización societaria, debe presentar adicionalmente el **Anexo N° 9**.

Cuando en los contratos, órdenes de servicio o comprobantes de pago el monto facturado se encuentre expresado en moneda extranjera, debe indicarse el tipo de cambio venta publicado por la Superintendencia de Banca, Seguros y AFP correspondiente a la fecha de suscripción del contrato, de emisión de la orden de servicio o de cancelación del comprobante de pago, según corresponda.

Sin perjuicio de lo anterior, los postores deben llenar y presentar el **Anexo N° 8** referido a la Experiencia del Postor en la Especialidad.

Importante

- El órgano encargado de las contrataciones o el comité de selección, según corresponda, debe valorar de manera integral los documentos presentados por el postor para acreditar la experiencia. En tal sentido, aun cuando en los documentos presentados la denominación del objeto contractual no coincida literalmente con el previsto en las bases, se deberá validar la experiencia si las actividades que ejecutó el postor corresponden a la experiencia requerida.
- En el caso de consorcios, la calificación de la experiencia se realiza conforme a la Directiva "Participación de Proveedores en Consorcio en las Contrataciones del Estado".

Importante

- Si como resultado de una consulta u observación corresponde precisarse o ajustarse el requerimiento, se solicita la autorización del área usuaria y se pone de conocimiento de tal hecho a la dependencia que aprobó el expediente de contratación, de conformidad con el numeral 72.3 del artículo 72 del Reglamento.
- El cumplimiento de los Términos de Referencia se realiza mediante la presentación de una declaración jurada. De ser el caso, adicionalmente la Entidad puede solicitar documentación que acredite el cumplimiento del algún componente de estos. Para dicho efecto consignará de manera detallada los documentos que deben presentar los postores en el literal a.5) del numeral 2.2.1.1 de esta sección de las bases.
- Los requisitos de calificación determinan si los postores cuentan con las capacidades necesarias para ejecutar el contrato, lo que debe ser acreditado documentalmente, y no mediante declaración jurada.





**CAPÍTULO IV
FACTORES DE EVALUACIÓN**

EVALUACIÓN TÉCNICA (Puntaje: 100 Puntos)

FACTORES DE EVALUACIÓN		PUNTAJE / METODOLOGÍA PARA SU ASIGNACIÓN
A.	EXPERIENCIA DEL POSTOR EN LA ESPECIALIDAD	60 puntos
	<p><u>Evaluación:</u> El postor debe acreditar un monto facturado acumulado equivalente a 1.5 veces el valor referencial por la contratación de servicios de consultoría de obra iguales o similares al objeto de la convocatoria, durante los diez (10) años anteriores a la fecha de la presentación de ofertas que se computarán desde la fecha de la conformidad o emisión del comprobante de pago, según corresponda.</p> <p><u>Acreditación:</u> La experiencia en la especialidad se acreditará con copia simple de (i) contratos u órdenes de servicios y su respectiva conformidad, constancia de prestación o liquidación del contrato; o (ii) comprobantes de pago cuya cancelación se acredite documental y fehacientemente, con voucher de depósito, nota de abono, reporte de estado de cuenta, cualquier otro documento emitido por Entidad del sistema financiero que acredite el abono o mediante cancelación en el mismo comprobante de pago²⁰.</p> <p>Las disposiciones sobre el requisito de calificación "Experiencia del postor en la especialidad" previstas en el literal C del numeral 3.2 del Capítulo III de la presente sección de las bases resultan aplicables para el presente factor.</p>	<p>M = Monto facturado acumulado por el postor por la prestación de servicios de consultoría en la especialidad</p> <p>M \geq 1.5²¹ veces el valor referencial: 60 puntos</p> <p>M \geq 1.25 veces el valor referencial y $<$ 1.5 veces el valor referencial: 40 puntos</p> <p>M $>$ 1.0²² veces el valor referencial y $<$ 1.25 veces el valor referencial: 20 puntos</p>
B.	METODOLOGÍA PROPUESTA	40 puntos
	<p><u>Evaluación:</u> Se evaluará la metodología propuesta por el postor para la ejecución de la consultoría de obra, cuyo contenido mínimo es el siguiente:</p> <ol style="list-style-type: none">Diagnóstico y alcance de la consultoríaProceso metodológico de la consultoría: Programación, planificación y control intermedio y semanal del proyecto.Programación GANT y PERT de las actividades de la consultoría matriz de la asignación de responsabilidades.Métodos y técnicas para gestionar la calidad del proyectoGestión de sostenibilidad del proyecto	<p>Desarrolla la metodología que sustenta la oferta 40 puntos</p> <p>No desarrolla la metodología que sustente la oferta 00 puntos</p>

²⁰ Cabe precisar que, de acuerdo con la Resolución N° 0065-2018-TCE-S1 del Tribunal de Contrataciones del Estado:

"... el solo sello de cancelado en el comprobante, cuando ha sido colocado por el propio postor, no puede ser considerado como una acreditación que produzca fehaciencia en relación a que se encuentra cancelado. Admitir ello equivaldría a considerar como válida la sola declaración del postor afirmando que el comprobante de pago ha sido cancelado"

(...)

"Situación diferente se suscita ante el sello colocado por el cliente del postor [sea utilizando el término "cancelado" o "pagado"] supuesto en el cual si se contaría con la declaración de un tercero que brinde certeza, ante la cual debiera reconocerse la validez de la experiencia".

²¹ El monto no puede ser mayor a tres (3) veces el valor referencial.

²² El monto debe ser mayor al requerido como requisito de calificación. En ese sentido, si por ejemplo se solicitó como requisito de calificación una (1) vez el valor referencial la metodología del factor de evaluación podría ser la siguiente:

M \geq 2 veces el valor referencial

[...] puntos

M \geq 1.5 veces el valor referencial y $<$ 2 veces el valor referencial

[...] puntos

M $>$ 1 vez el valor referencial y $<$ 1.5 veces el valor referencial

[...] puntos







FACTORES DE EVALUACIÓN	PUNTAJE / METODOLOGÍA PARA SU ASIGNACIÓN
<p>f. Conclusiones y recomendaciones</p> <p><u>Nota:</u> No se considerará válida simples redacciones y/o transcripciones y/o pegado y/o copiado de imágenes o textos. Desarrollar el contenido mínimo conforme a los subtítulos en caso que no guarde la relación con el servicio requerido o muestre incoherencia no será tomado en cuenta para la evaluación.</p> <p><u>Acreditación:</u> Se acreditará mediante la presentación del documento que sustente la metodología propuesta.</p>	
PUNTAJE TOTAL	100 puntos²³

Para acceder a la etapa de evaluación económica, el postor debe obtener un **puntaje técnico mínimo de ochenta (80) puntos.**

EVALUACIÓN ECONÓMICA (Puntaje: 100 Puntos)

FACTOR DE EVALUACIÓN	PUNTAJE / METODOLOGÍA PARA SU ASIGNACIÓN
A. PRECIO	
<p><u>Evaluación:</u> Se evaluará considerando la oferta económica del postor.</p> <p><u>Acreditación:</u> Se acreditará mediante el documento que contiene la oferta económica (Anexo N° 6).</p>	<p>La evaluación consistirá en asignar un puntaje de cien (100) puntos a la oferta de precio más bajo y otorga a las demás ofertas puntajes inversamente proporcionales a sus respectivos precios, según la siguiente fórmula:</p> $P_i = \frac{O_m \times PMP}{O_i}$ <p>Donde: I = Oferta Pi = Puntaje de la oferta a evaluar Oi = Precio i Om = Precio de la oferta más baja PMP = Puntaje máximo del precio</p>
PUNTAJE TOTAL	100 puntos

²³ Es la suma de los puntajes de todos los factores de evaluación, incluyendo los opcionales.





CAPÍTULO V PROFORMA DEL CONTRATO

Conste por el presente documento, la contratación del servicio de consultoría de obra [CONSIGNAR LA DENOMINACIÓN DE LA CONVOCATORIA], que celebra de una parte [CONSIGNAR EL NOMBRE DE LA ENTIDAD], en adelante LA ENTIDAD, con RUC N° [...], con domicilio legal en [...], representada por [...], identificado con DNI N° [...], y de otra parte [...], con RUC N° [...], con domicilio legal en [...], inscrita en la Ficha N° [...] Asiento N° [...] del Registro de Personas Jurídicas de la ciudad de [...], debidamente representado por su Representante Legal, [...], con DNI N° [...], según poder inscrito en la Ficha N° [...] Asiento N° [...] del Registro de Personas Jurídicas de la ciudad de [...], a quien en adelante se le denominará EL CONTRATISTA en los términos y condiciones siguientes:

CLÁUSULA PRIMERA: ANTECEDENTES

Con fecha [...], el órgano encargado de las contrataciones o el comité de selección, según corresponda, adjudicó la buena pro de la **ADJUDICACIÓN SIMPLIFICADA N° [CONSIGNAR NOMENCLATURA DEL PROCEDIMIENTO DE SELECCIÓN]** para la contratación de [CONSIGNAR LA DENOMINACIÓN DE LA CONVOCATORIA], a [INDICAR NOMBRE DEL GANADOR DE LA BUENA PRO], cuyos detalles e importe constan en los documentos integrantes del presente contrato.

CLÁUSULA SEGUNDA: OBJETO

El presente contrato tiene por objeto [CONSIGNAR EL OBJETO DE LA CONTRATACIÓN].

CLÁUSULA TERCERA: MONTO CONTRACTUAL

El monto total del presente contrato asciende a [CONSIGNAR MONEDA Y MONTO], que incluye todos los impuestos de Ley.

Este monto comprende el costo del servicio de consultoría de obra, todos los tributos, seguros, transporte, inspecciones, pruebas y, de ser el caso, los costos laborales conforme a la legislación vigente, así como cualquier otro concepto que pueda tener incidencia sobre la ejecución del servicio de consultoría de obra materia del presente contrato.

CLÁUSULA CUARTA: DEL PAGO²⁴

LA ENTIDAD se obliga a pagar la contraprestación a EL CONTRATISTA en [INDICAR MONEDA], en [INDICAR SI SE TRATA DE PAGO UNICO, PAGOS PARCIALES O PAGOS PERIÓDICOS O SEGÚN TARIFA EN EL CASO DE PROCEDIMIENTOS DE SUPERVISIÓN DE LA ELABORACIÓN DE EXPEDIENTES TÉCNICOS Y SUPERVISIÓN DE OBRAS CONVOCADOS BAJO EL SISTEMA DE CONTRATACIÓN DE TARIFAS], luego de la recepción formal y completa de la documentación correspondiente, según lo establecido en el artículo 171 del Reglamento de la Ley de Contrataciones del Estado.

Para tal efecto, el responsable de otorgar la conformidad de la prestación deberá hacerlo en un plazo que no excederá de los quince (15) días, bajo responsabilidad de dicho funcionario.

LA ENTIDAD debe efectuar el pago dentro de los diez (10) días calendario siguientes de otorgada la conformidad de los servicios, siempre que se verifiquen las condiciones establecidas en el contrato para ello, bajo responsabilidad del funcionario competente.

En caso de retraso en el pago por parte de LA ENTIDAD, salvo que se deba a caso fortuito o fuerza mayor, EL CONTRATISTA tendrá derecho al pago de intereses legales conforme a lo establecido en el artículo 39 de la Ley de Contrataciones del Estado y en el artículo 171 de su Reglamento, los que se computan desde la oportunidad en que el pago debió efectuarse.

CLÁUSULA QUINTA: DEL PLAZO DE LA EJECUCIÓN DE LA PRESTACIÓN

²⁴ En cada caso concreto, dependiendo de la naturaleza del contrato, podrá adicionarse la información que resulte pertinente a efectos de generar el pago.





El plazo de ejecución del presente contrato es de [.....], el mismo que se computa desde [CONSIGNAR SI ES DEL DÍA SIGUIENTE DEL PERFECCIONAMIENTO DEL CONTRATO, DESDE LA FECHA QUE SE ESTABLEZCA EN EL CONTRATO O DESDE LA FECHA EN QUE SE CUMPLAN LAS CONDICIONES PREVISTAS EN EL CONTRATO PARA EL INICIO DE LA EJECUCIÓN, DEBIENDO INDICAR LAS MISMAS EN ESTE ULTIMO CASO].

CLÁUSULA SEXTA: PARTES INTEGRANTES DEL CONTRATO

El presente contrato está conformado por las bases integradas, la oferta ganadora²⁵, así como los documentos derivados del procedimiento de selección que establezcan obligaciones para las partes.

CLÁUSULA SÉTIMA: GARANTÍAS

EL CONTRATISTA entregó al perfeccionamiento del contrato la respectiva garantía incondicional, solidaria, irrevocable, y de realización automática en el país al solo requerimiento, a favor de LA ENTIDAD, por los conceptos, montos y vigencias siguientes:

- De fiel cumplimiento del contrato: [CONSIGNAR EL MONTO], a través de la [INDICAR EL TIPO DE GARANTÍA PRESENTADA] N° [INDICAR NÚMERO DEL DOCUMENTO] emitida por [SEÑALAR EMPRESA QUE LA EMITE]. Monto que es equivalente al diez por ciento (10%) del monto del contrato original, la misma que debe mantenerse vigente hasta el consentimiento de la liquidación final.

Importante

Al amparo de lo dispuesto en el numeral 149.4 del artículo 149 del Reglamento de la Ley de Contrataciones del Estado, en los contratos de consultoría de obra, si el postor ganador de la buena pro solicita la retención del diez por ciento (10%) del monto del contrato original como garantía de fiel cumplimiento de contrato, debe consignarse lo siguiente:

"De fiel cumplimiento del contrato: [CONSIGNAR EL MONTO], a través de la retención que debe efectuar LA ENTIDAD, durante la primera mitad del número total de pagos a realizarse, de forma prorrateada, con cargo a ser devuelto a la finalización del mismo."

En el caso que corresponda, consignar lo siguiente:

- Garantía fiel cumplimiento por prestaciones accesorias: [CONSIGNAR EL MONTO], a través de la [INDICAR EL TIPO DE GARANTÍA PRESENTADA] N° [INDICAR NÚMERO DEL DOCUMENTO] emitida por [SEÑALAR EMPRESA QUE LA EMITE], la misma que debe mantenerse vigente hasta el cumplimiento total de las obligaciones garantizadas.

Importante

Al amparo de lo dispuesto en el numeral 151.2 del artículo 151 del Reglamento de la Ley de Contrataciones del Estado, si el postor ganador de la buena pro solicita la retención del diez por ciento (10%) del monto del contrato de la prestación accesorias como garantía de fiel cumplimiento de prestaciones accesorias, debe consignarse lo siguiente:

"De fiel cumplimiento por prestaciones accesorias: [CONSIGNAR EL MONTO], a través de la retención que debe efectuar LA ENTIDAD, durante la primera mitad del número total de pagos a realizarse, de forma prorrateada, con cargo a ser devuelto a la finalización del mismo."

CLÁUSULA OCTAVA: EJECUCIÓN DE GARANTÍAS POR FALTA DE RENOVACIÓN

LA ENTIDAD puede solicitar la ejecución de las garantías cuando EL CONTRATISTA no las hubiere renovado antes de la fecha de su vencimiento, conforme a lo dispuesto en el literal a) del numeral 155.1 del artículo 155 del Reglamento de la Ley de Contrataciones del Estado.

CLÁUSULA DÉCIMA: CONFORMIDAD DE LA PRESTACIÓN DEL SERVICIO

La conformidad de la prestación del servicio se regula por lo dispuesto en el artículo 168 del Reglamento de la Ley de Contrataciones del Estado. La conformidad será otorgada por

²⁵ La oferta ganadora comprende a la oferta técnica y oferta económica del postor ganador de la buena pro.





[CONSIGNAR EL ÁREA O UNIDAD ORGÁNICA QUE OTORGARÁ LA CONFORMIDAD].

De existir observaciones, LA ENTIDAD las comunica al CONTRATISTA, indicando claramente el sentido de estas, otorgándole un plazo para subsanar no menor de cinco (5) ni mayor de quince (15) días. Si pese al plazo otorgado, EL CONTRATISTA no cumpliera a cabalidad con la subsanación, LA ENTIDAD puede otorgar al CONTRATISTA periodos adicionales para las correcciones pertinentes. En este supuesto corresponde aplicar la penalidad por mora desde el vencimiento del plazo para subsanar.

Este procedimiento no resulta aplicable cuando la consultoría manifiestamente no cumpla con las características y condiciones ofrecidas, en cuyo caso LA ENTIDAD no otorga la conformidad, debiendo considerarse como no ejecutada la prestación, aplicándose la penalidad que corresponda por cada día de atraso.

CLÁUSULA UNDÉCIMA: DECLARACIÓN JURADA DEL CONTRATISTA

EL CONTRATISTA declara bajo juramento que se compromete a cumplir las obligaciones derivadas del presente contrato, bajo sanción de quedar inhabilitado para contratar con el Estado en caso de incumplimiento.

CLÁUSULA DUODÉCIMA: OBLIGACIÓN DE ATENDER LAS CONSULTAS

EL CONTRATISTA asume la obligación de atender las consultas que le remita LA ENTIDAD, dentro de plazo previsto en el numeral 193.7 del artículo 193 del Reglamento de la Ley de Contrataciones del Estado. Ante la falta de absolución de dichas consultas, LA ENTIDAD adopta las acciones correspondientes.

Advertencia

Constituye infracción pasible de sanción según lo previsto en el literal h) del numeral 50.1 del artículo 50 de la Ley, negarse injustificadamente a cumplir las obligaciones derivadas del contrato que deben ejecutarse con posterioridad al pago.

CLÁUSULA DÉCIMA TERCERA: RESPONSABILIDAD POR VICIOS OCULTOS

La conformidad del servicio por parte de LA ENTIDAD no enerva su derecho a reclamar posteriormente por defectos o vicios ocultos, conforme a lo dispuesto por los artículos 40 de la Ley de Contrataciones del Estado y 173 de su Reglamento.

El plazo máximo de responsabilidad del contratista por errores o deficiencias o por vicios ocultos puede ser reclamada por la Entidad por tres (03) años después de la conformidad de obra otorgada por LA ENTIDAD.

CLÁUSULA DÉCIMA CUARTA: PENALIDADES

Si EL CONTRATISTA incurre en retraso injustificado en la ejecución de las prestaciones objeto del contrato, LA ENTIDAD le aplica automáticamente una penalidad por mora por cada día de atraso, de acuerdo a la siguiente fórmula:

$$\text{Penalidad Diaria} = \frac{0.10 \times \text{monto vigente}}{F \times \text{plazo vigente en días}}$$

Donde:

0.40 para plazos menores o iguales a sesenta (60) días

El retraso se justifica a través de la solicitud de ampliación de plazo debidamente aprobado. Adicionalmente, se considera justificado el retraso y en consecuencia no se aplica penalidad, cuando EL CONTRATISTA acredite, de modo objetivamente sustentado, que el mayor tiempo transcurrido no le resulta imputable. En este último caso la calificación del retraso como justificado por parte de LA ENTIDAD no da lugar al pago de gastos generales ni costos directos de ningún tipo, conforme el numeral 162.5 del artículo 162 del Reglamento de la Ley de Contrataciones del Estado.

Adicionalmente a la penalidad por mora se aplicarán las siguientes penalidades:





PENALIDADES			
N°	Supuestos de aplicación de Penalidad	Forma de Calculo	Procedimiento
1	En caso el contratista incumpla con su obligación de ejecutar la prestación con el personal acreditado o debidamente sustituido.	= 0.5 UIT por cada día de ausencia del personal en el plazo previsto.	Según informe del área usuaria.
2	Cuando el Contratista cambie de Personal propuesto sin contar con la autorización previa de la Entidad.	= 0.50*UIT Por cada Ocurrencia	Según informe del área usuaria.
3	Cuando el contratista presenta a la entidad una evaluación con información que no corresponde al objeto del contrato o cuando presenta una evaluación incompleta de manera injustificada, se aplicará la penalidad afectada por cada ocurrencia en que se detecte.	= 1.5% del monto contractual, por cada ocurrencia.	Según informe del área usuaria.
4	Cuando el contratista no recabe el expediente físico y/o pliego de observaciones en la entidad, dentro de los plazos establecidos.	= 2.0% del monto contractual, por cada ocurrencia.	Según informe del área usuaria.
5	La ausencia de algunos profesionales que conforma el plantel profesional y técnico en los trabajos en campo y/o reuniones de coordinación convocadas por la Entidad a través de correo electrónico o mediante un documento simple, al correo o domicilio consignado en el contrato, se aplicará la penalidad afectada por cada oportunidad en que ocurra.	= 0.50 UIT por cada día de atraso	Según informe del área usuaria.
6	Por no recepcionar el expediente técnico para la subsanación de observaciones en la fecha acordada y/o indicada.	= 2% del monto contractual, por cada ocurrencia.	Según informe del área usuaria.

Estas penalidades se deducen de los pagos a cuenta o del pago final, según corresponda; o si fuera necesario, se cobra del monto resultante de la ejecución de la garantía de fiel cumplimiento.

Estos dos (2) tipos de penalidades pueden alcanzar cada una un monto máximo equivalente al diez por ciento (10%) del monto del contrato vigente, o de ser el caso, del ítem que debió ejecutarse.

Cuando se llegue a cubrir el monto máximo de la penalidad por mora o el monto máximo para otras penalidades, de ser el caso, LA ENTIDAD puede resolver el contrato por incumplimiento.

CLÁUSULA DÉCIMA QUINTA: RESOLUCIÓN DEL CONTRATO

Cualquiera de las partes puede resolver el contrato, de conformidad con el numeral 32.3 del artículo 32 y artículo 36 de la Ley de Contrataciones del Estado, y el artículo 164 de su Reglamento. De darse el caso, LA ENTIDAD procederá de acuerdo a lo establecido en el artículo 165 del Reglamento de la Ley de Contrataciones del Estado.

CLÁUSULA DÉCIMA SEXTA: RESPONSABILIDAD DE LAS PARTES

Cuando se resuelva el contrato por causas imputables a algunas de las partes, se debe resarcir los daños y perjuicios ocasionados, a través de la indemnización correspondiente. Ello no obsta la aplicación de las sanciones administrativas, penales y pecuniarias a que dicho incumplimiento diere lugar, en el caso que éstas correspondan.

Lo señalado precedentemente no exime a ninguna de las partes del cumplimiento de las demás obligaciones previstas en el presente contrato.

CLÁUSULA DÉCIMA SÉTIMA: ANTICORRUPCIÓN

EL CONTRATISTA declara y garantiza no haber, directa o indirectamente, o tratándose de una persona jurídica a través de sus socios, integrantes de los órganos de administración, apoderados, representantes legales, funcionarios, asesores o personas vinculadas a las que se refiere el artículo 7 del Reglamento de la Ley de Contrataciones del Estado, ofrecido, negociado o efectuado, cualquier pago o, en general, cualquier beneficio o incentivo ilegal en relación al contrato.

Asimismo, el CONTRATISTA se obliga a conducirse en todo momento, durante la ejecución del contrato, con honestidad, probidad, veracidad e integridad y de no cometer actos ilegales o de corrupción, directa o indirectamente o a través de sus socios, accionistas, participacionistas, integrantes de los órganos de administración, apoderados, representantes legales, funcionarios, asesores y personas vinculadas a las que se refiere el artículo 7 del Reglamento de la Ley de Contrataciones del Estado.





Además, EL CONTRATISTA se compromete a i) comunicar a las autoridades competentes, de manera directa y oportuna, cualquier acto o conducta ilícita o corrupta de la que tuviera conocimiento; y ii) adoptar medidas técnicas, organizativas y/o de personal apropiadas para evitar los referidos actos o prácticas.

Finalmente, EL CONTRATISTA se compromete a no colocar a los funcionarios públicos con los que deba interactuar, en situaciones reñidas con la ética. En tal sentido, reconoce y acepta la prohibición de ofrecerles a éstos cualquier tipo de obsequio, donación, beneficio y/o gratificación, ya sea de bienes o servicios, cualquiera sea la finalidad con la que se lo haga.

CLÁUSULA DÉCIMA OCTAVA: MARCO LEGAL DEL CONTRATO

Sólo en lo no previsto en este contrato, en la Ley de Contrataciones del Estado y su Reglamento, en las directivas que emita el OSCE y demás normativa especial que resulte aplicable, serán de aplicación supletoria las disposiciones pertinentes del Código Civil vigente, cuando corresponda, y demás normas de derecho privado.

CLÁUSULA DÉCIMA NOVENA: SOLUCIÓN DE CONTROVERSIAS²⁶

Las controversias que surjan entre las partes durante la ejecución del contrato se resuelven mediante conciliación o arbitraje, según el acuerdo de las partes.

Cualquiera de las partes tiene derecho a iniciar el arbitraje a fin de resolver dichas controversias dentro del plazo de caducidad previsto en la Ley de Contrataciones del Estado y su Reglamento.

Facultativamente, cualquiera de las partes tiene el derecho a solicitar una conciliación dentro del plazo de caducidad correspondiente, según lo señalado en el artículo 224 del Reglamento de la Ley de Contrataciones del Estado, sin perjuicio de recurrir al arbitraje, en caso no se llegue a un acuerdo entre ambas partes o se llegue a un acuerdo parcial. Las controversias sobre nulidad del contrato solo pueden ser sometidas a arbitraje.

El Laudo arbitral emitido es inapelable, definitivo y obligatorio para las partes desde el momento de su notificación, según lo previsto en el numeral 45.21 del artículo 45 de la Ley de Contrataciones del Estado.

CLÁUSULA VIGÉSIMA: FACULTAD DE ELEVAR A ESCRITURA PÚBLICA

Cualquiera de las partes puede elevar el presente contrato a Escritura Pública corriendo con todos los gastos que demande esta formalidad.

CLÁUSULA VIGÉSIMA PRIMERA: DOMICILIO PARA EFECTOS DE LA EJECUCIÓN CONTRACTUAL

Las partes declaran el siguiente domicilio para efecto de las notificaciones que se realicen durante la ejecución del presente contrato:

DOMICILIO DE LA ENTIDAD: [.....]

DOMICILIO DEL CONTRATISTA: [CONSIGNAR EL DOMICILIO SEÑALADO POR EL POSTOR GANADOR DE LA BUENA PRO AL PRESENTAR LOS REQUISITOS PARA EL PERFECCIONAMIENTO DEL CONTRATO]

La variación del domicilio aquí declarado de alguna de las partes debe ser comunicada a la otra parte, formalmente y por escrito, con una anticipación no menor de quince (15) días calendario.

De acuerdo con las bases integradas, la oferta y las disposiciones del presente contrato, las partes lo firman por duplicado en señal de conformidad en la ciudad de [.....] al [CONSIGNAR FECHA].

²⁶ De acuerdo con el numeral 225.3 del artículo 225 del Reglamento, las partes pueden recurrir al arbitraje ad hoc cuando las controversias deriven de procedimientos de selección cuyo valor referencial sea menor o igual a cinco millones con 00/100 soles (S/ 5 000 000,00).






“LA ENTIDAD”

“EL CONTRATISTA”

Importante

Este documento puede firmarse digitalmente si ambas partes cuentan con firma digital, según la Ley N° 27269, Ley de Firmas y Certificados Digitales²⁷.

²⁷ Para mayor información sobre la normativa de firmas y certificados digitales ingresar a:
<https://www.indecopi.gob.pe/web/firmas-digitales/firmar-y-certificados-digitales>





CAPÍTULO VI
CONSTANCIA DE PRESTACIÓN DE CONSULTORÍA DE OBRA

De conformidad con el artículo 169 del Reglamento, se deja expresa constancia de la culminación de la prestación derivada del contrato mencionado en el numeral 3 del presente documento.

1 DATOS DEL DOCUMENTO	Número del documento	
	Fecha de emisión del documento	

2 DATOS DEL CONTRATISTA	Nombre, denominación o razón social			
	RUC			
	EN CASO EL CONTRATISTA SEA UN CONSORCIO, ADEMÁS SE DEBERÁ REGISTRAR LA SIGUIENTE INFORMACIÓN:			
	Nombre o razón social del integrante del consorcio	RUC	%	Descripción de las obligaciones


3 DATOS DEL CONTRATO	Número del contrato					
	Tipo y número del procedimiento de selección					
	Objeto del contrato	Elaboración de Expediente Técnico	Supervisión de la elaboración del Expediente Técnico	Supervisión de Obra		
	Descripción del objeto del contrato					
	Fecha de suscripción del contrato					
	Monto total ejecutado del contrato					
	Plazo de ejecución contractual	Plazo original	días calendario			
		Ampliación(es) de plazo	días calendario			
		Total plazo	días calendario			
		Fecha de inicio de la consultoría de obra				
	Fecha final de la consultoría de obra					

En caso de elaboración de Expediente Técnico

4 DATOS DEL EXPEDIENTE TÉCNICO	Denominación del proyecto	
	Ubicación del proyecto	
	Monto del presupuesto	

En caso de Supervisión de Obras

5 DATOS DE LA OBRA	Denominación de la obra	
	Ubicación de la obra	
	Número de adicionales de obra	
	Monto total de los adicionales	
	Número de deductivos	
	Monto total de los deductivos	
	Monto total de la obra	






6	APLICACIÓN DE PENALIDADES	Monto de las penalidades por mora	
		Monto de otras penalidades	
		Monto total de las penalidades aplicadas	

7	DATOS DE LA ENTIDAD	Nombre de la Entidad	
		RUC de la Entidad	
		Nombres y apellidos del funcionario que emite la constancia	
		Cargo que ocupa en la Entidad	
		Teléfono de contacto	

8	NOMBRE, FIRMA Y SELLO DEL FUNCIONARIO COMPETENTE
---	--





ANEXOS





ANEXO N° 1

DECLARACIÓN JURADA DE DATOS DEL POSTOR

Señores

[CONSIGNAR ÓRGANO ENCARGADO DE LAS CONTRATACIONES O COMITÉ DE SELECCIÓN, SEGÚN CORRESPONDA]

ADJUDICACIÓN SIMPLIFICADA N° [CONSIGNAR NOMENCLATURA DEL PROCEDIMIENTO]

Presente.-

El que se suscribe, [...], postor y/o Representante Legal de [CONSIGNAR EN CASO DE SER PERSONA JURÍDICA], identificado con [CONSIGNAR TIPO DE DOCUMENTO DE IDENTIDAD] N° [CONSIGNAR NÚMERO DE DOCUMENTO DE IDENTIDAD], con poder inscrito en la localidad de [CONSIGNAR EN CASO DE SER PERSONA JURÍDICA] en la Ficha N° [CONSIGNAR EN CASO DE SER PERSONA JURÍDICA] Asiento N° [CONSIGNAR EN CASO DE SER PERSONA JURÍDICA], **DECLARO BAJO JURAMENTO** que la siguiente información se sujeta a la verdad:

Nombre, Denominación o Razón Social :			
Domicilio Legal :			
RUC :	Teléfono(s) :		
MYPE ²⁸	Sí	No	
Correo electrónico :			

Autorización de notificación por correo electrónico:

Autorizo que se notifiquen al correo electrónico indicado las siguientes actuaciones:

1. Solicitud de reducción de la oferta económica.
2. Solicitud de subsanación de los requisitos para perfeccionar el contrato.
3. Solicitud para presentar los documentos para perfeccionar el contrato, según orden de prelación, de conformidad con lo previsto en el artículo 141 del Reglamento.
4. Respuesta a la solicitud de acceso al expediente de contratación.

Asimismo, me comprometo a remitir la confirmación de recepción, en el plazo máximo de dos (2) días hábiles de recibida la comunicación.

[CONSIGNAR CIUDAD Y FECHA]

Firma, Nombres y Apellidos del postor o Representante legal, según corresponda

Importante

La notificación dirigida a la dirección de correo electrónico consignada se entenderá válidamente efectuada cuando la Entidad reciba acuse de recepción.

²⁸ Esta información será verificada por la Entidad en la página web del Ministerio de Trabajo y Promoción del Empleo en la sección consulta de empresas acreditadas en el REMYPE en el link <http://www2.trabajo.gob.pe/servicios-en-linea-2-2/> y se tendrá en consideración, en caso el postor ganador de la buena pro solicite la retención del diez por ciento (10%) del monto del contrato, en calidad de garantía de fiel cumplimiento, según lo señalado en el numeral 149.4 del artículo 149 y el numeral 151.2 del artículo 151 del Reglamento. Asimismo, dicha información se tendrá en cuenta en caso de empate, conforme a lo previsto en el artículo 91 del Reglamento.





Importante

Cuando se trate de consorcios, la declaración jurada es la siguiente:

ANEXO N° 1

DECLARACIÓN JURADA DE DATOS DEL POSTOR

Señores

[CONSIGNAR ÓRGANO ENCARGADO DE LAS CONTRATACIONES O COMITÉ DE SELECCIÓN, SEGÚN CORRESPONDA]

ADJUDICACIÓN SIMPLIFICADA N° [CONSIGNAR NOMENCLATURA DEL PROCEDIMIENTO]

Presente.-

El que se suscribe, [...], representante común del consorcio [CONSIGNAR EL NOMBRE DEL CONSORCIO], identificado con [CONSIGNAR TIPO DE DOCUMENTO DE IDENTIDAD] N° [CONSIGNAR NÚMERO DE DOCUMENTO DE IDENTIDAD], **DECLARO BAJO JURAMENTO** que la siguiente información se sujeta a la verdad:

Datos del consorciado 1			
Nombre, Denominación o Razón Social :			
Domicilio Legal :			
RUC :	Teléfono(s) :		
MYPE ²⁹	Sí	No	
Correo electrónico :			

Datos del consorciado 2			
Nombre, Denominación o Razón Social :			
Domicilio Legal :			
RUC :	Teléfono(s) :		
MYPE ³⁰	Sí	No	
Correo electrónico :			

Datos del consorciado ...			
Nombre, Denominación o Razón Social :			
Domicilio Legal :			
RUC :	Teléfono(s) :		
MYPE ³¹	Sí	No	
Correo electrónico :			

Autorización de notificación por correo electrónico:

Correo electrónico del consorcio:

Autorizo que se notifiquen al correo electrónico indicado las siguientes actuaciones:

²⁹ Esta información será verificada por la Entidad en la página web del Ministerio de Trabajo y Promoción del Empleo en la sección consulta de empresas acreditadas en el REMYPE en el link <http://www2.trabajo.gob.pe/servicios-en-linea-2-2/> y se tendrá en consideración, en caso el consorcio ganador de la buena pro solicite la retención del diez por ciento (10%) del monto del contrato, en calidad de garantía de fiel cumplimiento, según lo señalado en el numeral 149.4 del artículo 149 y el numeral 151.2 del artículo 151 del Reglamento. Asimismo, dicha información se tendrá en cuenta en caso de empate, conforme a lo previsto en el artículo 91 del Reglamento. Para dichos efectos, todos los integrantes del consorcio deben acreditar la condición de micro o pequeña empresa.

³⁰ Ibídem.

³¹ Ibídem.





1. Solicitud de reducción de la oferta económica.
2. Solicitud de subsanación de los requisitos para perfeccionar el contrato.
3. Solicitud para presentar los documentos para perfeccionar el contrato, según orden de prelación, de conformidad con lo previsto en el artículo 141 del Reglamento.
4. Respuesta a la solicitud de acceso al expediente de contratación.


Asimismo, me comprometo a remitir la confirmación de recepción, en el plazo máximo de dos (2) días hábiles de recibida la comunicación.

[CONSIGNAR CIUDAD Y FECHA]

**Firma, Nombres y Apellidos del representante
común del consorcio**

Importante

La notificación dirigida a la dirección de correo electrónico consignada se entenderá válidamente efectuada cuando la Entidad reciba acuse de recepción.





ANEXO N° 2

DECLARACIÓN JURADA (ART. 52 DEL REGLAMENTO DE LA LEY DE CONTRATACIONES DEL ESTADO)

Señores

[CONSIGNAR ÓRGANO ENCARGADO DE LAS CONTRATACIONES O COMITÉ DE SELECCIÓN, SEGÚN CORRESPONDA]

ADJUDICACIÓN SIMPLIFICADA N° [CONSIGNAR NOMENCLATURA DEL PROCEDIMIENTO]

Presente.-

Mediante el presente el suscrito, postor y/o Representante Legal de [CONSIGNAR EN CASO DE SER PERSONA JURÍDICA], declaro bajo juramento:

- i. No haber incurrido y me obligo a no incurrir en actos de corrupción, así como a respetar el principio de integridad.
- ii. No tener impedimento para postular en el procedimiento de selección ni para contratar con el Estado, conforme al artículo 11 de la Ley de Contrataciones del Estado.
- iii. Conocer las sanciones contenidas en la Ley de Contrataciones del Estado y su Reglamento, así como las disposiciones aplicables de la Ley N° 27444, Ley del Procedimiento Administrativo General.
- iv. Participar en el presente proceso de contratación en forma independiente sin mediar consulta, comunicación, acuerdo, arreglo o convenio con ningún proveedor; y, conocer las disposiciones del Decreto Legislativo N° 1034, Decreto Legislativo que aprueba la Ley de Represión de Conductas Anticompetitivas.
- v. Conocer, aceptar y someterme a las bases, condiciones y reglas del procedimiento de selección.
- vi. Ser responsable de la veracidad de los documentos e información que presento en el presente procedimiento de selección.
- vii. Comprometerme a mantener la oferta presentada durante el procedimiento de selección y a perfeccionar el contrato, en caso de resultar favorecido con la buena pro.

[CONSIGNAR CIUDAD Y FECHA]

.....
Firma, Nombres y Apellidos del postor o Representante legal, según corresponda

Importante

En el caso de consorcios, cada integrante debe presentar esta declaración jurada, salvo que sea presentada por el representante común del consorcio.





ANEXO N° 3

DECLARACIÓN JURADA DE CUMPLIMIENTO DE LOS TÉRMINOS DE REFERENCIA

Señores

**[CONSIGNAR ÓRGANO ENCARGADO DE LAS CONTRATACIONES O COMITÉ DE SELECCIÓN,
SEGÚN CORRESPONDA]**

ADJUDICACIÓN SIMPLIFICADA N° [CONSIGNAR NOMENCLATURA DEL PROCEDIMIENTO]

Presente.-

Es grato dirigirme a usted, para hacer de su conocimiento que luego de haber examinado las bases y demás documentos del procedimiento de la referencia y, conociendo todos los alcances y las condiciones detalladas en dichos documentos, el postor que suscribe ofrece el servicio de consultoría de obra [CONSIGNAR EL OBJETO DE LA CONVOCATORIA], de conformidad con los Términos de Referencia que se indican en el numeral 3.1 del Capítulo III de la sección específica de las bases y los documentos del procedimiento.

[CONSIGNAR CIUDAD Y FECHA]

.....
**Firma, Nombres y Apellidos del postor o
Representante legal o común, según corresponda**

Importante

Adicionalmente, puede requerirse la presentación de documentación que acredite el cumplimiento de los términos de referencia, conforme a lo indicado en el acápite relacionado al contenido de las ofertas de la presente sección de las bases.





ANEXO N° 4

DECLARACIÓN JURADA DE PLAZO DE PRESTACIÓN DEL SERVICIO DE CONSULTORÍA DE OBRA



Señores

[CONSIGNAR ÓRGANO ENCARGADO DE LAS CONTRATACIONES O COMITÉ DE SELECCIÓN, SEGÚN CORRESPONDA]
ADJUDICACIÓN SIMPLIFICADA N° [CONSIGNAR NOMENCLATURA DEL PROCEDIMIENTO]
Presente.-

Mediante el presente, con pleno conocimiento de las condiciones que se exigen en las bases del procedimiento de la referencia, me comprometo a prestar el servicio de consultoría de obra objeto del presente procedimiento de selección en el plazo de [CONSIGNAR EL PLAZO OFERTADO].

[CONSIGNAR CIUDAD Y FECHA]

.....
Firma, Nombres y Apellidos del postor o Representante legal o común, según corresponda





ANEXO N° 5

PROMESA DE CONSORCIO

(Sólo para el caso en que un consorcio se presente como postor)

Señores

[CONSIGNAR ÓRGANO ENCARGADO DE LAS CONTRATACIONES O COMITÉ DE SELECCIÓN, SEGÚN CORRESPONDA]

ADJUDICACIÓN SIMPLIFICADA N° [CONSIGNAR NOMENCLATURA DEL PROCEDIMIENTO]

Presente.-

Los suscritos declaramos expresamente que hemos convenido en forma irrevocable, durante el lapso que dure el procedimiento de selección, para presentar una oferta conjunta a la **ADJUDICACIÓN SIMPLIFICADA N° [CONSIGNAR NOMENCLATURA DEL PROCEDIMIENTO]**.

Asimismo, en caso de obtener la buena pro, nos comprometemos a formalizar el contrato de consorcio, de conformidad con lo establecido por el artículo 140 del Reglamento de la Ley de Contrataciones del Estado, bajo las siguientes condiciones:

a) Integrantes del consorcio

1. [NOMBRE, DENOMINACIÓN O RAZÓN SOCIAL DEL CONSORCIADO 1].
2. [NOMBRE, DENOMINACIÓN O RAZÓN SOCIAL DEL CONSORCIADO 2].

b) Designamos a [CONSIGNAR NOMBRES Y APELLIDOS DEL REPRESENTANTE COMÚN], identificado con [CONSIGNAR TIPO DE DOCUMENTO DE IDENTIDAD] N° [CONSIGNAR NÚMERO DE DOCUMENTO DE IDENTIDAD], como representante común del consorcio para efectos de participar en todos los actos referidos al procedimiento de selección, suscripción y ejecución del contrato correspondiente con [CONSIGNAR NOMBRE DE LA ENTIDAD].

Asimismo, declaramos que el representante común del consorcio no se encuentra impedido, inhabilitado ni suspendido para contratar con el Estado.

c) Fijamos nuestro domicilio legal común en [.....].

d) Las obligaciones que corresponden a cada uno de los integrantes del consorcio son las siguientes:

1. OBLIGACIONES DE [NOMBRE, DENOMINACIÓN O RAZÓN SOCIAL DEL CONSORCIADO 1] [%]³²


[DESCRIBIR LAS OBLIGACIONES DEL CONSORCIADO 1]

2. OBLIGACIONES DE [NOMBRE, DENOMINACIÓN O RAZÓN SOCIAL DEL CONSORCIADO 2] [%]³³

[DESCRIBIR LAS OBLIGACIONES DEL CONSORCIADO 2]

³² Consignar únicamente el porcentaje total de las obligaciones, el cual debe ser expresado en número entero, sin decimales.

³³ Consignar únicamente el porcentaje total de las obligaciones, el cual debe ser expresado en número entero, sin decimales.





TOTAL OBLIGACIONES

100%³⁴

[CONSIGNAR CIUDAD Y FECHA]

Consortiado 1

Nombres, apellidos y firma del Consortiado 1
o de su Representante Legal
Tipo y N° de Documento de Identidad


Consortiado 2

Nombres, apellidos y firma del Consortiado 2
o de su Representante Legal
Tipo y N° de Documento de Identidad

Importante

De conformidad con el artículo 52 del Reglamento, las firmas de los integrantes del consorcio deben ser legalizadas.

³⁴ Este porcentaje corresponde a la sumatoria de los porcentajes de las obligaciones de cada uno de los integrantes del consorcio.





ANEXO N° 6

OFERTA ECONÓMICA

ÍTEM N° [INDICAR NÚMERO]

Señores

[CONSIGNAR ÓRGANO ENCARGADO DE LAS CONTRATACIONES O COMITÉ DE SELECCIÓN,
SEGÚN CORRESPONDA]

ADJUDICACIÓN SIMPLIFICADA N° [CONSIGNAR NOMENCLATURA DEL PROCEDIMIENTO]

Presente.-

Es grato dirigirme a usted, para hacer de su conocimiento que, de acuerdo con las bases, mi oferta económica es la siguiente:

CONCEPTO	OFERTA ECONÓMICA
TOTAL	


La oferta económica [CONSIGNAR LA MONEDA DE LA CONVOCATORIA] incluye todos los tributos, seguros, transporte, inspecciones, pruebas y, de ser el caso, los costos laborales conforme a la legislación vigente, así como cualquier otro concepto que pueda tener incidencia sobre el costo del servicio de consultoría a contratar; excepto la de aquellos postores que gocen de alguna exoneración legal, no incluirán en su oferta económica los tributos respectivos.

[CONSIGNAR CIUDAD Y FECHA]

.....
**Firma, Nombres y Apellidos del postor o
Representante legal o común, según corresponda**

Importante

- El postor debe consignar el monto total de la oferta económica, sin perjuicio, que de resultar favorecido con la buena pro, presente el detalle de precios unitarios y la estructura de costos para el perfeccionamiento del contrato.
- En caso que el postor reduzca su oferta, según lo previsto en el artículo 68 del Reglamento, debe presentar nuevamente este Anexo.



ANEXO N° 8

EXPERIENCIA DEL POSTOR EN LA ESPECIALIDAD

Señores

[CONSIGNAR ÓRGANO ENCARGADO DE LAS CONTRATACIONES O COMITÉ DE SELECCIÓN, SEGÚN CORRESPONDA]
ADJUDICACIÓN SIMPLIFICADA N° [CONSIGNAR NOMENCLATURA DEL PROCEDIMIENTO]
Presente.-

Mediante el presente, el suscrito detalla la siguiente EXPERIENCIA EN LA ESPECIALIDAD:

N°	CLIENTE	OBJETO DEL CONTRATO	N° CONTRATO / O/S / COMPROBANTE DE PAGO	FECHA DEL CONTRATO O CP ³⁵	FECHA DE LA CONFORMIDAD DE SER EL CASO ³⁶	EXPERIENCIA PROVENIENTE DE:	MONEDA	IMPORTE ³⁸	TIPO DE CAMBIO VENTA ³⁹	MONTO FACTURADO ACUMULADO ⁴⁰
1										
2										
3										

³⁵ Se refiere a la fecha de suscripción del contrato, de la emisión de la Orden de Servicios o de cancelación del comprobante de pago, según corresponda.

³⁶ Únicamente, cuando la fecha del perfeccionamiento del contrato, sea previa a los diez (10) años anteriores a la fecha de presentación de ofertas, caso en el cual el postor debe acreditar que la conformidad se emitió dentro de dicho período.

³⁷ Si el titular de la experiencia no es el postor, consignar si dicha experiencia corresponde a la matriz en caso que el postor sea sucursal, o fue transmitida por reorganización societaria, debiendo acompañar la documentación sustentatoria correspondiente. Al respecto, según la Opinión N° 216-2017/DTN "Considerando que la sociedad matriz y la sucursal constituyen la misma persona jurídica, la sucursal puede acreditar como suya la experiencia de su matriz". Del mismo modo, según lo previsto en la Opinión N° 010-2013/DTN, "... en una operación de reorganización societaria que comprende tanto una fusión como una escisión, la sociedad resultante podrá acreditar como suya la experiencia de la sociedad incorporada o absorbida, que se extingue producto de la fusión; asimismo, si en virtud de la escisión se transfiere un bloque patrimonial consistente en una línea de negocio completa, la sociedad resultante podrá acreditar como suya la experiencia de la sociedad escindida, correspondiente a la línea de negocio transmitida. De esta manera, la sociedad resultante podrá emplear la experiencia transmitida, como consecuencia de la reorganización societaria antes descrita, en los futuros procesos de selección en los que participe".

Se refiere al monto del contrato ejecutado incluido adicionales y reducciones, de ser el caso.

El tipo de cambio venta debe corresponder al publicado por la SBS correspondiente a la fecha de suscripción del contrato, de la emisión de la Orden de Servicios o de cancelación del comprobante de pago, según corresponda.

⁴⁰ Consignar en la moneda establecida en las bases.




MUNICIPALIDAD PROVINCIAL DE YUNGAY
ADJUDICACIÓN SIMPLIFICADA N° 016-2024-MPY/CS-1° CONVOCATORIA

N°	CLIENTE	OBJETO DEL CONTRATO	N° CONTRATO / O/S / COMPROBANTE DE PAGO	FECHA DEL CONTRATO O CP ³⁵	FECHA DE LA CONFORMIDAD DE SER EL CASO ³⁶	EXPERIENCIA PROVENIENTE ³⁷ DE:	MONEDA	IMPORTE ³⁸	TIPO DE CAMBIO VENTA ³⁹	MONTO FACTURADO ACUMULADO ⁴⁰
5										
6										
7										
8										
9										
10										
...										
20										
TOTAL										

[CONSIGNAR CIUDAD Y FECHA]

.....
Firma, Nombres y Apellidos del postor o
Representante legal o común, según corresponda





ANEXO N° 9

**DECLARACIÓN JURADA
(NUMERAL 49.4 DEL ARTÍCULO 49 DEL REGLAMENTO)**

Señores

**[CONSIGNAR ÓRGANO ENCARGADO DE LAS CONTRATACIONES O COMITÉ DE SELECCIÓN,
SEGÚN CORRESPONDA]**

ADJUDICACIÓN SIMPLIFICADA N° [CONSIGNAR NOMENCLATURA DEL PROCEDIMIENTO]

Presente.-

Mediante el presente el suscrito, postor y/o Representante Legal de [CONSIGNAR EN CASO DE SER PERSONA JURÍDICA], declaro que la experiencia que acredito de la empresa [CONSIGNAR LA DENOMINACIÓN DE LA PERSONA JURÍDICA] como consecuencia de una reorganización societaria, no se encuentra en el supuesto establecido en el numeral 49.4 del artículo 49 del Reglamento.

[CONSIGNAR CIUDAD Y FECHA]

.....
**Firma, Nombres y Apellidos del postor o
Representante legal, según corresponda**

Importante

A efectos de cautelar la veracidad de esta declaración, el postor puede verificar la información de la Relación de Proveedores Sancionados por el Tribunal de Contrataciones del Estado con Sanción Vigente en <http://portal.osce.gob.pe/rnp/content/relación-de-proveedores-sancionados>.

También le asiste dicha facultad al órgano encargado de las contrataciones o al órgano de la Entidad al que se le haya asignado la función de verificación de la oferta presentada por el postor ganador de la buena pro.





ANEXO N° 10

SOLICITUD DE BONIFICACIÓN DEL DIEZ POR CIENTO (10%) POR SERVICIOS PRESTADOS FUERA DE LA PROVINCIA DE LIMA Y CALLAO

Señores

[CONSIGNAR ÓRGANO ENCARGADO DE LAS CONTRATACIONES O COMITÉ DE SELECCIÓN, SEGÚN CORRESPONDA]

ADJUDICACIÓN SIMPLIFICADA N° [CONSIGNAR NOMENCLATURA DEL PROCEDIMIENTO]

Presente.-

Mediante el presente el suscrito, postor y/o Representante Legal de [CONSIGNAR EN CASO DE SER PERSONA JURÍDICA], solicito la asignación de la bonificación del diez por ciento (10%) sobre el puntaje total en [EN EL CASO DE PROCEDIMIENTOS DE SELECCIÓN SEGÚN RELACIÓN DE ÍTEMS, CONSIGNAR EL ÍTEM O ÍTEMS, SEGÚN CORRESPONDA, EN LOS QUE SE SOLICITA LA BONIFICACIÓN] debido a que el domicilio de mi representada se encuentra ubicado en la provincia o provincia colindante donde se ejecuta la prestación.

[CONSIGNAR CIUDAD Y FECHA]

.....
Firma, Nombres y Apellidos del postor o Representante legal, según corresponda

Importante

- Para asignar la bonificación, el órgano encargado de las contrataciones o el comité de selección, según corresponda, verifica el domicilio consignado por el postor en el Registro Nacional de Proveedores (RNP).
- Para que el postor pueda acceder a la bonificación, debe cumplir con las condiciones establecidas en el literal f) del artículo 50 del Reglamento.





Importante

Cuando se trate de consorcios, la declaración jurada es la siguiente:

ANEXO N° 10

SOLICITUD DE BONIFICACIÓN DEL DIEZ POR CIENTO (10%) POR SERVICIOS PRESTADOS FUERA DE LA PROVINCIA DE LIMA Y CALLAO

Señores

[CONSIGNAR ÓRGANO ENCARGADO DE LAS CONTRATACIONES O COMITÉ DE SELECCIÓN, SEGÚN CORRESPONDA]

ADJUDICACIÓN SIMPLIFICADA N° [CONSIGNAR NOMENCLATURA DEL PROCEDIMIENTO]

Presente.-

Mediante el presente el que se suscribe, [...], representante común del consorcio [CONSIGNAR EL NOMBRE DEL CONSORCIO], solicito la asignación de la bonificación del diez por ciento (10%) sobre el puntaje total en [CONSIGNAR EL ÍTEM O ITEMS, SEGÚN CORRESPONDA, EN LOS QUE SE SOLICITA LA BONIFICACIÓN] debido a que los domicilios de todos los integrantes del consorcio se encuentran ubicados en la provincia o provincias colindantes donde se ejecuta la prestación.

[CONSIGNAR CIUDAD Y FECHA]

.....
**Firma, Nombres y Apellidos del representante
común del consorcio**

Importante

- Para asignar la bonificación, el órgano encargado de las contrataciones o el comité de selección, según corresponda, verifica el domicilio consignado de los integrantes del consorcio, en el Registro Nacional de Proveedores (RNP).
- Para que un consorcio pueda acceder a la bonificación, cada uno de sus integrantes debe cumplir con las condiciones establecidas en el literal f) del artículo 50 del Reglamento.





ANEXO N° 11

SOLICITUD DE BONIFICACIÓN DEL CINCO POR CIENTO (5%) POR TENER LA CONDICIÓN DE MICRO Y PEQUEÑA EMPRESA

Señores

[CONSIGNAR ÓRGANO ENCARGADO DE LAS CONTRATACIONES O COMITÉ DE SELECCIÓN, SEGÚN CORRESPONDA]

ADJUDICACIÓN SIMPLIFICADA N° [CONSIGNAR NOMENCLATURA DEL PROCEDIMIENTO]

Presente.-


Mediante el presente el suscrito, postor y/o Representante legal de [CONSIGNAR EN CASO DE SER PERSONA JURÍDICA], solicito la asignación de la bonificación del cinco por ciento (5%) sobre el puntaje total obtenido, debido a que mi representada cuenta con la condición de micro y pequeña empresa.

[CONSIGNAR CIUDAD Y FECHA]

.....
Firma, Nombres y Apellidos del postor o Representante legal o común, según corresponda

Importante

- Para asignar la bonificación, el órgano encargado de las contrataciones o comité de selección, según corresponda, verifica la página web del Ministerio de Trabajo y Promoción del Empleo en la sección consulta de empresas acreditadas en el REMYPE en el link <http://portal.mtpe.gob.ar/consultas-em-empresas>.
- Para que un consorcio pueda acceder a la bonificación, cada uno de sus integrantes debe cumplir con la condición de micro y pequeña empresa.





ANEXO N° 12

**AUTORIZACIÓN DE NOTIFICACIÓN DE LA DECISIÓN DE LA ENTIDAD SOBRE LA
SOLICITUD DE AMPLIACIÓN DE PLAZO MEDIANTE MEDIOS ELECTRÓNICOS DE
COMUNICACIÓN**

(DOCUMENTO A PRESENTAR EN EL PERFECCIONAMIENTO DEL CONTRATO)

Señores

**[CONSIGNAR ÓRGANO ENCARGADO DE LAS CONTRATACIONES O COMITÉ DE SELECCIÓN,
SEGÚN CORRESPONDA]**

ADJUDICACIÓN SIMPLIFICADA N° [CONSIGNAR NOMENCLATURA DEL PROCEDIMIENTO]

Presente.-

El que se suscribe, [.....], postor adjudicado y/o Representante Legal de [CONSIGNAR EN CASO DE SER PERSONA JURÍDICA], identificado con [CONSIGNAR TIPO DE DOCUMENTO DE IDENTIDAD] N° [CONSIGNAR NÚMERO DE DOCUMENTO DE IDENTIDAD], autorizo que durante la ejecución del contrato se me notifique al correo electrónico [INDICAR EL CORREO ELECTRÓNICO] lo siguiente:

- ✓ Notificación de la decisión de la Entidad respecto a la solicitud de ampliación de plazo.

[CONSIGNAR CIUDAD Y FECHA]

.....
**Firma, Nombres y Apellidos del postor o
Representante legal o común, según
corresponda**

Importante

La notificación de la decisión de la Entidad respecto a la solicitud de ampliación de plazo se efectúa por medios electrónicos de comunicación, siempre que se cuente con la autorización correspondiente y sea posible obtener un acuse de recibo a través del mecanismo utilizado.

