

BASES INTEGRADAS DE ADJUDICACIÓN SIMPLIFICADA PARA LA CONTRATACIÓN DEL SERVICIO DE CONSULTORÍA DE OBRA

Aprobado mediante Directiva N° 001-2019-OSCE/CD



SUB DIRECCIÓN DE NORMATIVIDAD – DIRECCIÓN TÉCNICO NORMATIVA
ORGANISMO SUPERVISOR DE LAS CONTRATACIONES DEL ESTADO - OSCE

SIMBOLOGÍA UTILIZADA:

N°	Símbolo	Descripción
1	[ABC] / [.....]	La información solicitada dentro de los corchetes sombreados debe ser completada por la Entidad durante la elaboración de las bases.
2	[ABC] / [.....]	Es una indicación, o información que deberá ser completada por la Entidad con posterioridad al otorgamiento de la buena pro para el caso específico de la elaboración de la PROFORMA DEL CONTRATO; o por los proveedores, en el caso de los ANEXOS de la oferta.
3	<div>Importante</div> <div>• Abc</div>	Se refiere a consideraciones importantes a tener en cuenta por el órgano encargado de las contrataciones o comité de selección, según corresponda y por los proveedores.
4	<div>Advertencia</div> <div>• Abc</div>	Se refiere a advertencias a tener en cuenta por el órgano encargado de las contrataciones o comité de selección, según corresponda y por los proveedores.
5	<div>Importante para la Entidad</div> <div>• Xyz</div>	Se refiere a consideraciones importantes a tener en cuenta por el órgano encargado de las contrataciones o comité de selección, según corresponda y deben ser eliminadas una vez culminada la elaboración de las bases.

CARACTERÍSTICAS DEL DOCUMENTO:

Las bases estándar deben ser elaboradas en formato WORD, y deben tener las siguientes características:

N°	Características	Parámetros
1	Márgenes	Superior : 2.5 cm Inferior: 2.5 cm Izquierda: 2.5 cm Derecha: 2.5 cm
2	Fuente	Arial
3	Estilo de Fuente	Normal: Para el contenido en general Cursiva: Para el encabezado y pie de página Para las Consideraciones importantes (Ítem 3 del cuadro anterior)
4	Color de Fuente	Automático: Para el contenido en general Azul : Para las Consideraciones importantes (Ítem 3 del cuadro anterior)
5	Tamaño de Letra	16 : Para las dos primeras hojas de las Secciones General y Específica 11 : Para el nombre de los Capítulos. 10 : Para el cuerpo del documento en general 9 : Para el encabezado y pie de página Para el contenido de los cuadros, pudiendo variar, según la necesidad 8 : Para las Notas al pie
6	Alineación	Justificada: Para el contenido en general y notas al pie. Centrada : Para la primera página, los títulos de las Secciones y nombres de los Capítulos)
7	Interlineado	Sencillo
8	Espaciado	Anterior : 0 Posterior : 0
9	Subrayado	Para los nombres de las Secciones y para resaltar o hacer hincapié en algún concepto

INSTRUCCIONES DE USO:

- Una vez registrada la información solicitada dentro de los corchetes sombreados en gris, el texto deberá quedar en letra tamaño 10, con estilo normal, sin formato de negrita y sin sombreado.
- La nota **IMPORTANTE** no puede ser modificada ni eliminada en la Sección General. En el caso de la Sección Específica debe seguirse la instrucción que se indica en dicha nota.

BASES INTEGRADAS DE ADJUDICACIÓN SIMPLIFICADA PARA LA CONTRATACIÓN DEL SERVICIO DE CONSULTORÍA DE OBRA¹

ADJUDICACIÓN SIMPLIFICADA N° 05-2023-MDY/CS-2

SEGUNDA CONVOCATORIA



CONTRATACIÓN DEL SERVICIO DE CONSULTORÍA DE OBRA

PARA LA ELABORACION DEL EXPEDIENTE TECNICO DEL PROYECTO:
“MEJORAMIENTO Y AMPLIACIÓN DEL SERVICIO DE TRANSITABILIDAD VIAL
INTERURBANA EN EL CRUCE JUAN VELAZCO ALVARADO Y EDUCADORES
HASTA EL KM 6.9 – AN 622 DISTRITO DE YANAMA DE LA PROVINCIA DE
YUNGAY DEL DEPARTAMENTO DE ANCASH”, CON CUI N° 2591425.

¹ Estas Bases se utilizarán para la contratación del servicio de consultoría de obra. Para tal efecto, se deberá tener en cuenta la siguiente definición:

Consultoría de obra: Servicios profesionales altamente calificados consistente en la elaboración del expediente técnico de obras, en la supervisión de la elaboración del expediente técnico de obra o en la supervisión de obras.

DEBER DE COLABORACIÓN

La Entidad y todo proveedor que se someta a las presentes Bases, sea como participante, postor y/o contratista, deben conducir su actuación conforme a los principios previstos en la Ley de Contrataciones del Estado.

En este contexto, se encuentran obligados a prestar su colaboración al OSCE y a la Secretaría Técnica de la Comisión de Defensa de la Libre Competencia del INDECOPI, en todo momento según corresponda a sus competencias, a fin de comunicar presuntos casos de fraude, colusión y corrupción por parte de los funcionarios y servidores de la Entidad, así como los proveedores y demás actores que participan en el proceso de contratación.

De igual forma, deben poner en conocimiento del OSCE y a la Secretaría Técnica de la Comisión de Defensa de la Libre Competencia del INDECOPI los indicios de conductas anticompetitivas que se presenten durante el proceso de contratación, en los términos del Decreto Legislativo N° 1034, "Ley de Represión de Conductas Anticompetitivas", o norma que la sustituya, así como las demás normas de la materia.

La Entidad y todo proveedor que se someta a las presentes Bases, sea como participante, postor y/o contratista del proceso de contratación deben permitir al OSCE o a la Secretaría Técnica de la Comisión de Defensa de la Libre Competencia del INDECOPI el acceso a la información referida a las contrataciones del Estado que sea requerida, prestar testimonio o absolución de posiciones que se requieran, entre otras formas de colaboración.

SECCIÓN GENERAL

DISPOSICIONES COMUNES DEL PROCEDIMIENTO DE SELECCIÓN

(ESTA SECCIÓN NO DEBE SER MODIFICADA EN NINGÚN EXTREMO, BAJO SANCIÓN DE NULIDAD)

CAPÍTULO I ETAPAS DEL PROCEDIMIENTO DE SELECCIÓN

1.1. REFERENCIAS

Cuando en el presente documento se mencione la palabra Ley, se entiende que se está haciendo referencia a la Ley N° 30225, Ley de Contrataciones del Estado, y cuando se mencione la palabra Reglamento, se entiende que se está haciendo referencia al Reglamento de la Ley de Contrataciones del Estado aprobado por Decreto Supremo N° 344-2018-EF.

Las referidas normas incluyen sus respectivas modificaciones, de ser el caso.

1.2. CONVOCATORIA

Se realiza a través de su publicación en el SEACE de conformidad con lo señalado en el artículo 54 del Reglamento, en la fecha señalada en el calendario del procedimiento de selección, debiendo adjuntar las bases y resumen ejecutivo.

1.3. REGISTRO DE PARTICIPANTES

El registro de participantes se realiza conforme al artículo 55 del Reglamento. En el caso de un consorcio, basta que se registre uno (1) de sus integrantes.

Importante

- *Para registrarse como participante en un procedimiento de selección convocado por las Entidades del Estado Peruano, es necesario que los proveedores cuenten con inscripción vigente y estar habilitados ante el Registro Nacional de Proveedores (RNP) que administra el Organismo Supervisor de las Contrataciones del Estado (OSCE). Para obtener mayor información, se puede ingresar a la siguiente dirección electrónica: www.rnp.gob.pe.*
- *Los proveedores que deseen registrar su participación deben ingresar al SEACE utilizando su Certificado SEACE (usuario y contraseña). Asimismo, deben observar las instrucciones señaladas en el documento de orientación "Guía para el registro de participantes electrónico" publicado en <https://www2.seace.gob.pe/>.*
- *En caso los proveedores no cuenten con inscripción vigente en el RNP y/o se encuentren inhabilitados o suspendidos para ser participantes, postores y/o contratistas, el SEACE restringirá su registro, quedando a potestad de estos intentar nuevamente registrar su participación en el procedimiento de selección en cualquier otro momento, dentro del plazo establecido para dicha etapa, siempre que haya obtenido la vigencia de su inscripción o quedado sin efecto la sanción que le impuso el Tribunal de Contrataciones del Estado.*

1.4. FORMULACIÓN DE CONSULTAS Y OBSERVACIONES A LAS BASES

La formulación de consultas y observaciones a las bases se efectúa de conformidad con lo establecido en los numerales 72.1 y 72.2 del artículo 72 del Reglamento, así como el literal a) del artículo 89 del Reglamento.

Importante

No pueden formularse consultas ni observaciones respecto del contenido de una ficha de homologación aprobada. Las consultas y observaciones que se formulen sobre el particular, se tienen como no presentadas.

1.5. ABSOLUCIÓN DE CONSULTAS, OBSERVACIONES E INTEGRACIÓN DE BASES

La absolución de consultas, observaciones e integración de las bases se realizan conforme a las disposiciones previstas en el numeral 72.4 del artículo 72 y el literal a) del artículo 89 del Reglamento.

Importante

- *No se absolverán consultas y observaciones a las bases que se presenten en forma física.*
- *Cuando exista divergencia entre lo indicado en el pliego de absolución de consultas y observaciones y la integración de bases, prevalece lo absuelto en el referido pliego; sin perjuicio, del deslinde de responsabilidades correspondiente.*

1.6. FORMA DE PRESENTACIÓN DE OFERTAS

Las ofertas se presentan conforme lo establecido en el artículo 59 y en el artículo 90 del Reglamento.

Las declaraciones juradas, formatos o formularios previstos en las bases que conforman la oferta deben estar debidamente firmados por el postor (firma manuscrita o digital, según la Ley Nº 27269, Ley de Firmas y Certificados Digitales²). Los demás documentos deben ser visados por el postor. En el caso de persona jurídica, por su representante legal, apoderado o mandatario designado para dicho fin y, en el caso de persona natural, por este o su apoderado. No se acepta el pegado de la imagen de una firma o visto. Las ofertas se presentan foliadas.

Importante

- *Los formularios electrónicos que se encuentran en el SEACE y que los proveedores deben llenar para presentar sus ofertas, tienen carácter de declaración jurada.*
- *En caso la información contenida en los documentos escaneados que conforman la oferta no coincida con lo declarado a través del SEACE, prevalece la información declarada en los documentos escaneados.*
- *No se tomará en cuenta las ofertas que se presenten en físico a la Entidad.*

1.7. PRESENTACIÓN Y APERTURA DE OFERTAS

El participante presentará su oferta de manera electrónica a través del SEACE, desde las 00:01 horas hasta las 23:59 horas del día establecido para el efecto en el cronograma del procedimiento; adjuntando el archivo digitalizado que contenga los documentos que conforman la oferta de acuerdo a lo requerido en las bases.

El participante debe verificar antes de su envío, bajo su responsabilidad, que el archivo pueda ser descargado y su contenido sea legible.

Importante

Los integrantes de un consorcio no pueden presentar ofertas individuales ni conformar más de un consorcio en un procedimiento de selección, o en un determinado ítem cuando se trate de procedimientos de selección según relación de ítems.

² Para mayor información sobre la normativa de firmas y certificados digitales ingresar a: <https://www.indecopi.gob.pe/web/firmas-digitales/firmar-y-certificados-digitales>

En la apertura electrónica de la oferta técnica, el órgano encargado de las contrataciones o el comité de selección, según corresponda, verifica la presentación de lo exigido en la sección específica de las bases de conformidad con el numeral 81.2 del artículo 81 del Reglamento y determina si las ofertas responden a las características y/o requisitos y condiciones de los Términos de Referencia, detallados en la sección específica de las bases. De no cumplir con lo requerido, la oferta se considera no admitida.

1.8. CALIFICACIÓN Y EVALUACIÓN DE LAS OFERTAS

La calificación y evaluación de los postores se realiza conforme los requisitos de calificación y factores de evaluación que se indican en la sección específica de las bases.

La evaluación técnica y económica se realiza sobre la base de:

Oferta técnica : 100 puntos
Oferta económica : 100 puntos

1.8.1 CALIFICACIÓN DE LAS OFERTAS TÉCNICAS

La calificación de las ofertas técnicas se realiza conforme a lo establecido en el numeral 82.1 del artículo 82 del Reglamento.

1.8.2 EVALUACIÓN DE LAS OFERTAS TÉCNICAS

La evaluación de las ofertas técnicas se realiza conforme a lo establecido en los numerales 82.2 y 82.3 del artículo 82 del Reglamento.

1.8.3 APERTURA Y EVALUACIÓN DE OFERTAS ECONÓMICAS

El órgano encargado de las contrataciones o el comité de selección, según corresponda, evalúa las ofertas económicas y determina el puntaje total de las ofertas conforme a lo dispuesto en el artículo 83 del Reglamento así como los coeficientes de ponderación previstos en la sección específica de las bases.

Importante

En el caso de contratación de consultorías de obras a ser prestadas fuera de la provincia de Lima y Callao, cuyo valor referencial no supere los doscientos mil Soles (S/200,000.00), a solicitud del postor se asigna una bonificación equivalente al diez por ciento (10%) sobre el puntaje total obtenido por los postores con domicilio en la provincia donde prestará el servicio, o en las provincias colindantes, sean o no pertenecientes al mismo departamento o región. El domicilio es el consignado en la constancia de inscripción ante el RNP³. Lo mismo aplica en el caso de procedimientos de selección por relación de ítems, cuando algún ítem no supera el monto señalado anteriormente.

1.9. SUBSANACIÓN DE LAS OFERTAS

La subsanación de las ofertas se sujeta a lo establecido en el artículo 60 del Reglamento. El plazo que se otorgue para la subsanación no puede ser inferior a un (1) día hábil.

La solicitud de subsanación se realiza de manera electrónica a través del SEACE y será remitida al correo electrónico consignado por el postor al momento de realizar su inscripción en el RNP, siendo su responsabilidad el permanente seguimiento de las notificaciones a dicho correo. La notificación de la solicitud se entiende efectuada el día de su envío al correo electrónico.

³ La constancia de inscripción electrónica se visualizará en el portal web del Registro Nacional de Proveedores: www.rnp.gob.pe

La presentación de las subsanaciones se realiza a través del SEACE. No se tomará en cuenta la subsanación que se presente en físico a la Entidad.

1.10. OTORGAMIENTO DE LA BUENA PRO

La buena pro se otorga luego de la evaluación correspondiente según lo indicado en el numeral 1.8.3 de la presente sección.

Previo al otorgamiento de la buena pro, el órgano encargado de las contrataciones o el comité de selección, según corresponda, aplica lo dispuesto en el artículo 68 del Reglamento, sobre el rechazo de las ofertas, de ser el caso.

En el supuesto de que dos (2) o más ofertas empaten, el otorgamiento de la buena pro se efectúa siguiendo estrictamente el orden señalado en el numeral 91.2 del artículo 91 del Reglamento.

El desempate mediante sorteo se realiza de manera electrónica a través del SEACE.

Definida la oferta ganadora, el órgano encargado de las contrataciones o el comité de selección, según corresponda, otorga la buena pro, mediante su publicación en el SEACE, incluyendo el cuadro comparativo y las actas debidamente motivadas de los resultados de la admisión, no admisión, calificación, descalificación, evaluación, rechazo y el otorgamiento de la buena pro.

1.11. CONSENTIMIENTO DE LA BUENA PRO

Cuando se hayan presentado dos (2) o más ofertas, el consentimiento de la buena pro se produce a los cinco (5) días hábiles siguientes de la notificación de su otorgamiento, sin que los postores hayan ejercido el derecho de interponer el recurso de apelación.

En caso que se haya presentado una sola oferta, el consentimiento de la buena pro se produce el mismo día de la notificación de su otorgamiento.

El consentimiento del otorgamiento de la buena pro se publica en el SEACE al día hábil siguiente de producido.

Importante

Una vez consentido el otorgamiento de la buena pro, el órgano encargado de las contrataciones o el órgano de la Entidad al que se haya asignado tal función realiza la verificación de la oferta presentada por el postor ganador de la buena pro conforme lo establecido en el numeral 64.6 del artículo 64 del Reglamento.

CAPÍTULO II

SOLUCIÓN DE CONTROVERSIAS DURANTE EL PROCEDIMIENTO DE SELECCIÓN

2.1. RECURSO DE APELACIÓN

A través del recurso de apelación se pueden impugnar los actos dictados durante el desarrollo del procedimiento de selección hasta antes del perfeccionamiento del contrato.

El recurso de apelación se presenta ante la Entidad convocante, y es conocido y resuelto por su Titular, cuando el valor referencial sea igual o menor a cincuenta (50) UIT. Cuando el valor referencial sea mayor a dicho monto, el recurso de apelación se presenta ante y es resuelto por el Tribunal de Contrataciones del Estado.

En los procedimientos de selección según relación de ítems, el valor referencial total del procedimiento determina ante quién se presenta el recurso de apelación.

Los actos que declaren la nulidad de oficio, la cancelación del procedimiento de selección y otros actos emitidos por el Titular de la Entidad que afecten la continuidad de este, se impugnan ante el Tribunal de Contrataciones del Estado.

Importante

- *Una vez otorgada la buena pro, el órgano encargado de las contrataciones o el comité de selección, según corresponda, está en la obligación de permitir el acceso de los participantes y postores al expediente de contratación, salvo la información calificada como secreta, confidencial o reservada por la normativa de la materia, a más tardar dentro del día siguiente de haberse solicitado por escrito.*
- *A efectos de recoger la información de su interés, los postores pueden valerse de distintos medios, tales como: (i) la lectura y/o toma de apuntes, (ii) la captura y almacenamiento de imágenes, e incluso (iii) pueden solicitar copia de la documentación obrante en el expediente, siendo que, en este último caso, la Entidad deberá entregar dicha documentación en el menor tiempo posible, previo pago por tal concepto.*
- *El recurso de apelación se presenta ante la Mesa de Partes del Tribunal o ante las oficinas desconcentradas del OSCE o en la Unidad de Trámite Documentario de la Entidad, según corresponda.*

2.2. PLAZOS DE INTERPOSICIÓN DEL RECURSO DE APELACIÓN

La apelación contra el otorgamiento de la buena pro o contra los actos dictados con anterioridad a ella se interpone dentro de los cinco (5) días hábiles siguientes de haberse notificado el otorgamiento de la buena pro.

La apelación contra los actos dictados con posterioridad al otorgamiento de la buena pro, contra la declaración de nulidad, cancelación y declaratoria de desierto del procedimiento, se interpone dentro de los cinco (5) días hábiles siguientes de haberse tomado conocimiento del acto que se desea impugnar.

CAPÍTULO III DEL CONTRATO

3.1. PERFECCIONAMIENTO DEL CONTRATO

Los plazos y el procedimiento para perfeccionar el contrato se realiza conforme a lo indicado en el artículo 141 del Reglamento.

Para perfeccionar el contrato, el postor ganador de la buena pro debe presentar los documentos señalados en el artículo 139 del Reglamento y los previstos en la sección específica de las bases.

3.2. GARANTÍAS

Las garantías que deben otorgar los postores y/o contratistas, según corresponda, son las de fiel cumplimiento del contrato y por los adelantos.

3.2.1. GARANTÍA DE FIEL CUMPLIMIENTO

Como requisito indispensable para perfeccionar el contrato, el postor ganador debe entregar a la Entidad la garantía de fiel cumplimiento del mismo por una suma equivalente al diez por ciento (10%) del monto del contrato original. Esta se mantiene vigente hasta el consentimiento de la liquidación final.

3.2.2. GARANTÍA DE FIEL CUMPLIMIENTO POR PRESTACIONES ACCESORIAS

En las contrataciones que conllevan la ejecución de prestaciones accesorias, tales como mantenimiento, reparación o actividades afines, se otorga una garantía adicional por una suma equivalente al diez por ciento (10%) del monto del contrato de la prestación accesorio, la misma que debe ser renovada periódicamente hasta el cumplimiento total de las obligaciones garantizadas.

Importante

En los contratos de consultorías de obras que celebren las Entidades con las micro y pequeñas empresas, estas últimas pueden otorgar como garantía de fiel cumplimiento el diez por ciento (10%) del monto del contrato, porcentaje que es retenido por la Entidad durante la primera mitad del número total de pagos a realizarse, de forma prorrateada en cada pago, con cargo a ser devuelto a la finalización del mismo, conforme lo establecen los numerales 149.4 y 149.5 del artículo 149 del Reglamento y numeral 151.2 del artículo 151 del Reglamento.

3.2.3. GARANTÍA POR ADELANTO

En caso se haya previsto en la sección específica de las bases la entrega de adelantos, el contratista debe presentar una garantía emitida por idéntico monto conforme a lo estipulado en el artículo 153 del Reglamento.

3.3. REQUISITOS DE LAS GARANTÍAS

Las garantías que se presenten deben ser incondicionales, solidarias, irrevocables y de realización automática en el país, al solo requerimiento de la Entidad. Asimismo, deben ser emitidas por empresas que se encuentren bajo la supervisión directa de la Superintendencia de Banca, Seguros y Administradoras Privadas de Fondos de Pensiones y que cuenten con clasificación de riesgo B o superior. Asimismo, deben estar autorizadas para emitir garantías; o estar consideradas en la última lista de bancos extranjeros de primera categoría que periódicamente publica el Banco Central de Reserva del Perú.

Importante

Corresponde a la Entidad verificar que las garantías presentadas por el postor ganador de la buena pro y/o contratista cumplan con los requisitos y condiciones necesarios para su aceptación y eventual ejecución; sin perjuicio de la determinación de las responsabilidades funcionales que correspondan.

Advertencia

Los funcionarios de las Entidades no deben aceptar garantías emitidas bajo condiciones distintas a las establecidas en el presente numeral, debiendo tener en cuenta lo siguiente:

1. La clasificadora de riesgo que asigna la clasificación a la empresa que emite la garantía debe encontrarse listada en el portal web de la SBS (<http://www.sbs.gob.pe/sistema-financiero/clasificadoras-de-riesgo>).

2. Se debe identificar en la página web de la clasificadora de riesgo respectiva, cuál es la clasificación vigente de la empresa que emite la garantía, considerando la vigencia a la fecha de emisión de la garantía.

3. Para fines de lo establecido en el artículo 148 del Reglamento, la clasificación de riesgo B, incluye las clasificaciones B+ y B.

4. Si la empresa que otorga la garantía cuenta con más de una clasificación de riesgo emitida por distintas empresas listadas en el portal web de la SBS, bastará que en una de ellas cumpla con la clasificación mínima establecida en el Reglamento.

En caso exista alguna duda sobre la clasificación de riesgo asignada a la empresa emisora de la garantía, se deberá consultar a la clasificadora de riesgos respectiva.

De otro lado, además de cumplir con el requisito referido a la clasificación de riesgo, a efectos de verificar si la empresa emisora se encuentra autorizada por la SBS para emitir garantías, debe revisarse el portal web de dicha Entidad (<http://www.sbs.gob.pe/sistema-financiero/relacion-de-empresas-que-se-encuentran-autorizadas-a-emitar-cartas-fianza>).

Los funcionarios competentes deben verificar la autenticidad de la garantía a través de los mecanismos establecidos (consulta web, teléfono u otros) por la empresa emisora.

3.4. EJECUCIÓN DE GARANTÍAS

La Entidad puede solicitar la ejecución de las garantías conforme a los supuestos contemplados en el artículo 155 del Reglamento.

3.5. ADELANTOS

La Entidad puede entregar adelantos directos al contratista, los que en ningún caso exceden en conjunto del treinta por ciento (30%) del monto del contrato original, siempre que ello haya sido previsto en la sección específica de las bases.

3.6. PENALIDADES

3.6.1. PENALIDAD POR MORA EN LA EJECUCIÓN DE LA PRESTACIÓN

En caso de retraso injustificado del contratista en la ejecución de las prestaciones objeto del contrato, la Entidad le aplica automáticamente una penalidad por mora por cada día de atraso, de conformidad con el artículo 162 del Reglamento.

3.6.2. OTRAS PENALIDADES

La Entidad puede establecer penalidades distintas a la mencionada en el numeral precedente, según lo previsto en el artículo 163 del Reglamento y lo indicado en la sección específica de las bases.

Estos dos tipos de penalidades se calculan en forma independiente y pueden alcanzar cada una un monto máximo equivalente al diez por ciento (10%) del monto del contrato vigente, o de ser el caso, del ítem que debió ejecutarse.

3.7. PAGOS

El pago se realiza después de ejecutada la respectiva prestación, pudiendo contemplarse pagos a cuenta, según la forma establecida en la sección específica de las bases o en el contrato.

La Entidad paga las contraprestaciones pactadas a favor del contratista dentro de los diez (10) días calendario siguientes de otorgada la conformidad de los servicios, siempre que se verifiquen las condiciones establecidas en el contrato para ello, bajo responsabilidad del funcionario competente.

La conformidad se emite en un plazo máximo de quince (15) días, bajo responsabilidad del funcionario que debe emitir la conformidad.

En el caso que se haya suscrito contrato con un consorcio, el pago se realizará de acuerdo a lo que se indique en el contrato de consorcio.

Advertencia

En caso de retraso en los pagos a cuenta o pago final por parte de la Entidad, salvo que se deba a caso fortuito o fuerza mayor, esta reconoce al contratista los intereses legales correspondientes, de conformidad con el artículo 39 de la Ley y 171 del Reglamento, debiendo repetir contra los responsables de la demora injustificada.

3.8. INCUMPLIMIENTO DEL CONTRATO

Las causales para la resolución del contrato, serán aplicadas de conformidad con el artículo 36 de la Ley y 164 del Reglamento.

3.9. DISPOSICIONES FINALES

Todos los demás aspectos del presente procedimiento no contemplados en las bases se regirán supletoriamente por la Ley y su Reglamento, así como por las disposiciones legales vigentes.

SECCIÓN ESPECÍFICA

CONDICIONES ESPECIALES DEL PROCEDIMIENTO DE SELECCIÓN

(EN ESTA SECCIÓN LA ENTIDAD DEBERÁ COMPLETAR LA INFORMACIÓN EXIGIDA, DE ACUERDO A LAS INSTRUCCIONES INDICADAS)

CAPÍTULO I GENERALIDADES

1.1. ENTIDAD CONVOCANTE

Nombre : MUNICIPALIDAD DISTRITAL DE YANAMA
RUC N° : 20213928989
Domicilio legal : Plazuela Santa Rosa Nro. S/N ANCASH – YUNGAY - YANAMA
Teléfono: : -
Correo electrónico: : md.yanama.logistica@gmail.com

1.2. OBJETO DE LA CONVOCATORIA

El presente procedimiento de selección tiene por objeto la contratación del servicio de consultoría de obra **PARA LA ELABORACION DEL EXPEDIENTE TECNICO DEL PROYECTO: “MEJORAMIENTO Y AMPLIACIÓN DEL SERVICIO DE TRANSITABILIDAD VIAL INTERURBANA EN EL CRUCE JUAN VELAZCO ALVARADO Y EDUCADORES HASTA EL KM 6.9 – AN 622 DISTRITO DE YANAMA DE LA PROVINCIA DE YUNGAY DEL DEPARTAMENTO DE ANCASH”, CON CUI N° 2591425.**

1.3. VALOR REFERENCIAL⁴

El valor referencial asciende a **S/ 425,000.00 (Cuatrocientos Veinticinco Mil con 00/100 soles)**, incluidos los impuestos de Ley y cualquier otro concepto que incida en el costo total del servicio de consultoría de obra. El valor referencial ha sido calculado al mes de OCTUBRE del 2023.

Valor Referencial (VR)	Límites ⁵	
	Inferior	Superior
S/ 425,000.00	S/ 382,500.00	S/ 467,500.00

Importante

Las ofertas económicas no pueden exceder los límites del valor referencial de conformidad con el numeral 28.2 del artículo 28 de la Ley.

1.4. EXPEDIENTE DE CONTRATACIÓN

El expediente de contratación fue aprobado mediante FORMATO N° 02 de fecha 18 de octubre del 2023.

1.5. FUENTE DE FINANCIAMIENTO

DONACIONES Y TRANSFERENCIAS.

⁴ El monto del valor referencial indicado en esta sección de las bases no debe diferir del monto del valor referencial consignado en la ficha del procedimiento en el SEACE. No obstante, de existir contradicción entre estos montos, primará el monto del valor referencial indicado en las bases aprobadas.

⁵ De acuerdo a lo señalado en el artículo 48 del Reglamento, estos límites se calculan considerando dos (2) decimales. Para ello, si el límite inferior tiene más de dos decimales, se aumenta en un dígito el valor del segundo decimal; en el caso del límite superior, se considera el valor del segundo decimal sin efectuar el redondeo.

Importante

La fuente de financiamiento debe corresponder a aquella prevista en la Ley de Equilibrio Financiero del Presupuesto del Sector Público del año fiscal en el cual se convoca el procedimiento de selección.

1.6. SISTEMA DE CONTRATACIÓN

El presente procedimiento se rige por el sistema de **SUMA ALZADA**, de acuerdo con lo establecido en el expediente de contratación respectivo.

Importante

En el caso de supervisión de obras, cuando se haya previsto que las actividades comprenden la liquidación del contrato de obra, la supervisión se rige bajo el sistema de tarifas mientras que la liquidación se rige bajo el sistema a suma alzada.

1.7. ALCANCES DEL REQUERIMIENTO

El alcance de la prestación está definido en el Capítulo III de la presente sección de las bases.

1.8. PLAZO DE PRESTACIÓN DEL SERVICIO DE CONSULTORÍA DE OBRA

Los servicios de consultoría de obra materia de la presente convocatoria se prestarán en el plazo de **ciento veinte (120) días calendario**, en concordancia con lo establecido en el expediente de contratación.

Importante

En el caso de supervisión de obras, el plazo inicial del contrato debe estar vinculado al del contrato de la obra a ejecutar y comprender hasta la liquidación de la obra, de conformidad con el artículo 10 de la Ley.

1.9. COSTO DE REPRODUCCIÓN Y ENTREGA DE BASES

Los participantes registrados tienen el derecho de recabar un ejemplar de las bases, para cuyo efecto deben cancelar es de S/ 5.00 soles en caja y recabar la información en la oficina de logística y control patrimonial.

Importante

El costo de entrega de un ejemplar de las bases no puede exceder el costo de su reproducción.

1.10. BASE LEGAL

- Ley N°31638 Ley de Presupuesto del Sector Público para el Año Fiscal 2023.
- Ley N°31639 Ley de Equilibrio Financiero del Presupuesto del Sector Público del año fiscal 2023.
- Ley N°30225 Ley de Contrataciones del Estado y sus modificaciones.
- Ley N°27444 Ley del Procedimiento Administrativo General.
- Ley de Contrataciones del estado y su reglamento.
- Decreto Supremo N° 009-2005-TR-Reglamento de Seguridad y Salud en el Trabajo.
- Decreto Supremo N° 003-98-SA Normas Técnicas del Seguro Complementario de Trabajo de Riesgo.
- Manual de Carreteras: Diseño Geométrico – DG-2018, aprobado con Resolución Directoral N° 003-2018-MTC/14 del 30.01.2018, publicada el 07.Feb.2018
- Manual de seguridad Vial; aprobado con Resolución Directoral N° 05-2017-MTC/14
- Otras normativas estipuladas en los Términos de Referencia.

Las referidas normas incluyen sus respectivas modificaciones, de ser el caso.

CAPÍTULO II DEL PROCEDIMIENTO DE SELECCIÓN

2.1. CALENDARIO DEL PROCEDIMIENTO DE SELECCIÓN

Según el cronograma de la ficha de selección de la convocatoria publicada en el SEACE.

Importante

De conformidad con la vigesimosegunda Disposición Complementaria Final del Reglamento, en caso la Entidad (Ministerios y sus organismos públicos, programas o proyectos adscritos) haya difundido el requerimiento a través del SEACE siguiendo el procedimiento establecido en dicha disposición, no procede formular consultas u observaciones al requerimiento.

2.2. CONTENIDO DE LAS OFERTAS

2.2.1. OFERTA TÉCNICA

La oferta contendrá, además de un índice de documentos⁶, la siguiente documentación:

2.2.1.1. Documentación de presentación obligatoria

A. Documentos para la admisión de la oferta

a.1) Declaración jurada de datos del postor. (**Anexo Nº 1**)

a.2) Documento que acredite la representación de quien suscribe la oferta.

En caso de persona jurídica, copia del certificado de vigencia de poder del representante legal, apoderado o mandatario designado para tal efecto.

En caso de persona natural, copia del documento nacional de identidad o documento análogo, o del certificado de vigencia de poder otorgado por persona natural, del apoderado o mandatario, según corresponda.

En el caso de consorcios, este documento debe ser presentado por cada uno de los integrantes del consorcio que suscriba la promesa de consorcio, según corresponda.

Advertencia

De acuerdo con el artículo 4 del Decreto Legislativo Nº 1246, las Entidades están prohibidas de exigir a los administrados o usuarios la información que puedan obtener directamente mediante la interoperabilidad a que se refieren los artículos 2 y 3 de dicho Decreto Legislativo. En esa medida, si la Entidad es usuaria de la Plataforma de Interoperabilidad del Estado – PIDE⁷ y siempre que el servicio web se encuentre activo en el Catálogo de Servicios de dicha plataforma, no corresponderá exigir el certificado de vigencia de poder y/o documento nacional de identidad.

a.3) Declaración jurada de acuerdo con el literal b) del artículo 52 del Reglamento. (**Anexo Nº 2**)

⁶ La omisión del índice no determina la no admisión de la oferta.

⁷ Para mayor información de las Entidades usuarias y del Catálogo de Servicios de la Plataforma de Interoperabilidad del Estado – PIDE ingresar al siguiente enlace <https://www.gobiernodigital.gob.pe/interoperabilidad/>

- a.4) Declaración jurada de cumplimiento de los Términos de Referencia contenidos en el numeral 3.1 del Capítulo III de la presente sección. (**Anexo N° 3**)
- a.5) Declaración jurada de plazo de prestación del servicio de consultoría de obra. (**Anexo N° 4**).
- a.6) Promesa de consorcio con firmas legalizadas, de ser el caso, en la que se consigne los integrantes, el representante común, el domicilio común y las obligaciones a las que se compromete cada uno de los integrantes del consorcio así como el porcentaje equivalente a dichas obligaciones. (**Anexo N° 5**)

Importante

El órgano encargado de las contrataciones o el comité de selección, según corresponda, verifica la presentación de los documentos requeridos. De no cumplir con lo requerido, la oferta se considera no admitida.

B. Documentos para acreditar los requisitos de calificación

Incorporar en la oferta los documentos que acreditan los “**Requisitos de Calificación**” que se detallan en el numeral 3.2 del Capítulo III de la presente sección de las bases.

2.2.1.2. Documentación de presentación facultativa:

- a) En el caso de microempresas y pequeñas empresas integradas por personas con discapacidad, o en el caso de consorcios conformados en su totalidad por estas empresas, deben presentar la constancia o certificado con el cual acredite su inscripción en el Registro de Empresas Promocionales para Personas con Discapacidad⁸.
- b) Incorporar en la oferta los documentos que acreditan los “**Factores de Evaluación**” establecidos en el Capítulo IV de la presente sección de las bases, a efectos de obtener el puntaje previsto en dicho Capítulo para cada factor.
- c) Solicitud de bonificación por tener la condición de micro y pequeña empresa. (**Anexo N° 11**)
- d) Los postores con domicilio en la provincia donde se prestará el servicio de consultoría de obra, o en las provincias colindantes, sean o no pertenecientes al mismo departamento o región, pueden presentar la solicitud de bonificación por servicios prestados fuera de la provincia de Lima y Callao, según Anexo N° 10.

Advertencia

El órgano encargado de las contrataciones o el comité de selección, según corresponda, no podrá exigir al postor la presentación de documentos que no hayan sido indicados en los acápite “Documentos para la admisión de la oferta”, “Requisitos de calificación” y “Factores de evaluación”.

2.2.2. OFERTA ECONÓMICA

La oferta económica expresada en SOLES. Adjuntar obligatoriamente el **Anexo N° 6**.

El monto total de la oferta económica y los subtotales que lo componen deben ser expresados con dos (2) decimales. Los precios unitarios o tarifas pueden ser expresados con más de dos (2) decimales.

⁸ Dicho documento se tendrá en consideración en caso de empate, conforme a lo previsto en el artículo 91 del Reglamento.

Importante

- *El órgano encargado de las contrataciones o el comité de selección, según corresponda, declara no admitidas las ofertas que no se encuentren dentro de los límites del valor referencial previstos en el numeral 28.2 del artículo 28 de la Ley.*
- *La estructura de costos, se presenta para el perfeccionamiento del contrato.*

2.3. DETERMINACIÓN DEL PUNTAJE TOTAL DE LAS OFERTAS

Una vez evaluadas las ofertas técnica y económica se procederá a determinar el puntaje total de las mismas.

El puntaje total de las ofertas es el promedio ponderado de ambas evaluaciones, obtenido de la aplicación de la siguiente fórmula:

$$PTP_i = c_1 PT_i + c_2 Pe_i$$

Donde:

- PTP_i = Puntaje total del postor i
PT_i = Puntaje por evaluación técnica del postor i
Pe_i = Puntaje por evaluación económica del postor i
c₁ = Coeficiente de ponderación para la evaluación técnica.
c₂ = Coeficiente de ponderación para la evaluación económica.

Se aplicarán las siguientes ponderaciones:

- c₁ = 0.80
c₂ = 0.20

Donde: c₁ + c₂ = 1.00

2.4. REQUISITOS PARA PERFECCIONAR EL CONTRATO

El postor ganador de la buena pro debe presentar los siguientes documentos para perfeccionar el contrato:

- Garantía de fiel cumplimiento del contrato.
- Garantía de fiel cumplimiento por prestaciones accesorias, de ser el caso.
- Contrato de consorcio con firmas legalizadas ante Notario de cada uno de los integrantes, de ser el caso.
- Código de cuenta interbancaria (CCI) o, en el caso de proveedores no domiciliados, el número de su cuenta bancaria y la entidad bancaria en el exterior.
- Copia de la vigencia del poder del representante legal de la empresa que acredite que cuenta con facultades para perfeccionar el contrato, cuando corresponda.
- Copia de DNI del postor en caso de persona natural, o de su representante legal en caso de persona jurídica.

Advertencia

De acuerdo con el artículo 4 del Decreto Legislativo N° 1246, las Entidades están prohibidas de exigir a los administrados o usuarios la información que puedan obtener directamente mediante la interoperabilidad a que se refieren los artículos 2 y 3 de dicho Decreto Legislativo. En esa medida, si la Entidad es usuaria de la Plataforma de Interoperabilidad del Estado – PIDE⁹ y siempre que el servicio web se encuentre activo en el Catálogo de Servicios de dicha plataforma, no corresponderá exigir los documentos previstos en los literales e) y f).

⁹ Para mayor información de las Entidades usuarias y del Catálogo de Servicios de la Plataforma de Interoperabilidad del Estado – PIDE ingresar al siguiente enlace <https://www.gobiernodigital.gob.pe/interoperabilidad/>

- g) Domicilio para efectos de la notificación durante la ejecución del contrato.
- h) Autorización de notificación de la decisión de la Entidad sobre la solicitud de ampliación de plazo mediante medios electrónicos de comunicación¹⁰. **(Anexo N° 12)**
- i) Detalle de los precios unitarios de la oferta económica¹¹.
- j) Estructura de costos de la oferta económica.
- k) Detalle del monto de la oferta económica de cada uno de los servicios de consultoría de obra que conforman el paquete¹².
- l) Copia de los diplomas que acrediten la formación académica requerida del personal clave, en caso que el grado o título profesional requerido no se encuentren publicados en el Registro Nacional de Grados Académicos y Títulos Profesionales a cargo de la de la Superintendencia Nacional de Educación Superior Universitaria – SUNEDU¹³.
- m) Copia de (i) contratos y su respectiva conformidad o (ii) constancias o (iii) certificados o (iv) cualquier otra documentación que, de manera fehaciente demuestre la experiencia del personal clave.
- n) Copia de documentos que sustenten la propiedad, la posesión, el compromiso de compra venta o alquiler u otro documento que acredite la disponibilidad del requisito de calificación equipamiento estratégico. En el caso que el postor ganador sea un consorcio los documentos de acreditación de este requisito pueden estar a nombre del consorcio o de uno de sus integrantes¹⁴.

Importante

- *La Entidad debe aceptar las diferentes denominaciones utilizadas para acreditar la carrera profesional requerida, aun cuando no coincida literalmente con aquella prevista en los requisitos de calificación (por ejemplo Ingeniería Ambiental, Ingeniería en Gestión Ambiental, Ingeniería y Gestión Ambiental u otras denominaciones).*

- *Los documentos que acreditan la experiencia del personal clave deben incluir como mínimo los nombres y apellidos del personal, el cargo desempeñado, el plazo de la prestación indicando el día, mes y año de inicio y culminación, el nombre de la Entidad u organización que emite el documento, la fecha de emisión y nombres y apellidos de quien suscribe el documento.*

En caso estos documentos establezcan el plazo de la experiencia adquirida por el personal clave en meses sin especificar los días la Entidad debe considerar el mes completo.

De presentarse experiencia ejecutada paralelamente (traslape), para el cómputo del tiempo de dicha experiencia sólo se considerará una vez el periodo traslapado. No obstante, de presentarse periodos traslapados en el supervisor de obra, no se considera ninguna de las experiencias acreditadas, salvo la supervisión de obras por paquete.

Se considerará aquella experiencia que no tenga una antigüedad mayor a veinticinco (25) años anteriores a la fecha de la presentación de ofertas.

Asimismo, la Entidad debe valorar de manera integral los documentos presentados para acreditar dicha experiencia. En tal sentido, aun cuando en los documentos presentados la denominación del cargo o puesto no coincida literalmente con aquella prevista en los requisitos de calificación, se deberá validar la experiencia si las actividades que realizó el profesional corresponden con la función propia del cargo o puesto requerido.

- *Cuando el postor ganador de la buena pro presenta como personal clave a profesionales que se encuentren prestando servicios como residente o supervisor en obras contratadas por la Entidad que no cuentan con recepción, procede otorgar plazo adicional para subsanar,*

¹⁰ En tanto se implemente la funcionalidad en el SEACE, de conformidad con la Primera Disposición Complementaria Transitoria del Decreto Supremo N° 234-2022-EF.

¹¹ Incluir solo en caso de la contratación bajo el sistema a suma alzada.

¹² Incluir solo en caso de contrataciones por paquete.

¹³ <https://enlinea.sunedu.gob.pe/>

¹⁴ Incluir solo en caso se haya incluido el equipamiento estratégico como requisito de calificación.

conforme lo previsto en el literal a) del artículo 141 del Reglamento.

- En caso que el postor ganador de la buena pro sea un consorcio, las garantías que presente este para el perfeccionamiento del contrato, así como durante la ejecución contractual, de ser el caso, además de cumplir con las condiciones establecidas en el artículo 33 de la Ley y en el artículo 148 del Reglamento, deben consignar expresamente el nombre completo o la denominación o razón social de los integrantes del consorcio, en calidad de garantizados, de lo contrario no podrán ser aceptadas por las Entidades. No se cumple el requisito antes indicado si se consigna únicamente la denominación del consorcio, conforme lo dispuesto en la Directiva "Participación de Proveedores en Consorcio en las Contrataciones del Estado".
- En los contratos de consultoría de obras que celebren las Entidades con las micro y pequeñas empresas, estas últimas pueden otorgar como garantía de fiel cumplimiento el diez por ciento (10%) del monto del contrato, porcentaje que es retenido por la Entidad durante la primera mitad del número total de pagos a realizarse, de forma prorrateada en cada pago, con cargo a ser devuelto a la finalización del mismo, conforme lo establece el numeral 149.4 del artículo 149 y el numeral 151.2 del artículo 151 del Reglamento. Para dicho efecto los postores deben encontrarse registrados en el REMYPE, consignando en la Declaración Jurada de Datos del Postor (Anexo N° 1) o en la solicitud de retención de la garantía durante el perfeccionamiento del contrato, que tienen la condición de MYPE, lo cual será verificado por la Entidad en el link <http://www2.trabajo.gob.pe/servicios-en-linea-2-2> opción consulta de empresas acreditadas en el REMYPE.

Importante

- Corresponde a la Entidad verificar que las garantías presentadas por el postor ganador de la buena pro cumplan con los requisitos y condiciones necesarios para su aceptación y eventual ejecución; sin perjuicio de la determinación de las responsabilidades funcionales que correspondan.
- De conformidad con el Reglamento Consular del Perú aprobado mediante Decreto Supremo N° 076-2005-RE para que los documentos públicos y privados extendidos en el exterior tengan validez en el Perú, deben estar legalizados por los funcionarios consulares peruanos y refrendados por el Ministerio de Relaciones Exteriores del Perú, salvo que se trate de documentos públicos emitidos en países que formen parte del Convenio de la Apostilla, en cuyo caso bastará con que estos cuenten con la Apostilla de la Haya¹⁵.
- La Entidad no puede exigir documentación o información adicional a la consignada en el presente numeral para el perfeccionamiento del contrato.

2.5. PERFECCIONAMIENTO DEL CONTRATO

El contrato se perfecciona con la suscripción del documento que lo contiene. Para dicho efecto el postor ganador de la buena pro, dentro del plazo previsto en el artículo 141 del Reglamento, debe presentar la documentación requerida en **mesa de partes de la MUNICIPALIDAD DISTRITAL DE YANAMA, Plazuela Santa Rosa Nro. S/N ANCASH – YUNGAY – YANAMA.**

2.6. FORMA DE PAGO

La Entidad realizará el pago de la contraprestación pactada a favor del contratista de la siguiente manera:

Primer pago 80.00 % del monto contractual por un importe de S/.340,000.00 soles según los informes: **EXPEDIENTE TÉCNICO DE OBRA** (N°01, N°02, N°03 y N°04), **COMPONENTE SOCIO AMBIENTAL, INFORME FINAL** (según detalle de Cuadro siguiente)

¹⁵ Según lo previsto en la Opinión N° 009-2016/DTN.

INFORMES	PAGOS A LA	% VAL.	
		% Parcial	Total
EXPEDIENTE TÉCNICO DE OBRA			50.00%
INFORME N°01	Conformidad de la Área usuaria de la MDY	20.00%	
INFORME N°02	Conformidad de la Área usuaria de la MDY	10.00%	
INFORME N°03	Conformidad de la Área usuaria de la MDY	10.00%	
INFORME N°04 -Final	Conformidad de la Área usuaria de la MDY	10.00%	
COMPONENTE SOCIO AMBIENTAL			25.00%
Presentación del plan de trabajo	Conformidad de la Área usuaria de la MDY	2.00%	
Primer avance de la Declaración de Impacto ambiental – (1º AVANCE-EVALUACION SOCIOAMBIENTAL)	Conformidad de la Área usuaria de la MDY	5.00%	
Segundo avance de la Declaración de Impacto ambiental – (2º AVANCE-EVALUACION SOCIOAMBIENTAL)	Conformidad de la Área usuaria de la MDY	5.00%	
Instrumento de Gestión Ambiental	Conformidad de la Área usuaria de la MDY	5.00%	
Instrumento de Gestión Ambiental certificada	Verificación de la AUTORIDAD AMBIENTAL COMPETENTE	8.00%	
Informe final	Expediente Tecnico completo hasta su aprobación mediante acto resolutivo.	25.00%	25.00%
TOTAL	Hasta la aprobación por la entidad contratante mediante resolución de alcaldía y/o gerencia		100.00%

- Segundo pago será el 10% equivalente de **S/. 42,500.00** soles el cual será pagado una vez que se tenga el informe de admisibilidad emitido por la oficina de estudios y proyectos del Gobierno Regional De Ancash y hasta que la entidad que financia apruebe mediante firma de convenio y/o informe de estudios y proyectos del gobierno regional en la cual indique que el estudio definitivo se encuentra de manera conforme.

- El tercer pago será el 10% en soles equivalente de **S/ 42,500.00** soles será retenido por la municipalidad distrital de Yanama hasta la aprobación de la liquidación de contrato del consultor de la elaboración del expediente técnico que será liberada una vez que se apruebe mediante resolución de gerencias municipal y/o alcaldía.
- Para tal efecto El Consultor, deberá solicitar la cancelación de la valorización mediante carta que debe adjuntar la notificación de aprobación del informe, copia de las pólizas de seguro, comprobante de pago, entre otros; la entidad gestionará la valorización luego de la recepción de la documentación completa.


Dicha documentación se debe presentar en **mesa de partes de la MUNICIPALIDAD DISTRITAL DE YANAMA, Plazuela Santa Rosa Nro. S/N ANCASH – YUNGAY – YANAMA.**

CAPÍTULO III REQUERIMIENTO

Importante

De conformidad con el numeral 29.8 del artículo 29 del Reglamento, el área usuaria es responsable de la adecuada formulación del requerimiento, debiendo asegurar la calidad técnica y reducir la necesidad de su reformulación por errores o deficiencias técnicas que repercutan en el proceso de contratación

3.1. TERMINOS DE REFERENCIA



TERMINOS DE REFERENCIA N°0023-2023-MDY/OPMOP/JECR

PARA LA CONTRATACION DE UN CONSULTOR PARA LA ELABORACION DEL EXPEDIENTE TÉCNICO DEL PROYECTO "MEJORAMIENTO Y AMPLIACION DEL SERVICIO DE TRANSITABILIDAD VIAL INTERURBANA EN EL CRUCE JUAN VELAZCO ALVARADO Y EDUCADORES HASTA EL KM 6.9 - AN 622 DISTRITO DE YANAMA DE LA PROVINCIA DE YUNGAY DEL DEPARTAMENTO DE ANCASH", CON CUI N°2591425

1.0 GENERALIDADES

1.1. ENTIDAD CONVOCANTE

Nombre : Municipalidad Distrital de Yanama

Ruc N° : 20213928989.

Domicilio Legal: Plazuela Santa Rosa S/N - Yanama

1.2. ÁREA USUARIA SOLICITANTE

Jefe de estudios, mantenimiento y obras publicas

2.0 DENOMINACIÓN DE LA CONTRATACIÓN

Contratación del Servicio de Consultoría de Obra para la "ELABORACION DEL EXPEDIENTE TÉCNICO DEL PROYECTO "MEJORAMIENTO Y AMPLIACION DEL SERVICIO DE TRANSITABILIDAD VIAL INTERURBANA EN EL CRUCE JUAN VELAZCO ALVARADO Y EDUCADORES HASTA EL KM 6.9 - AN 622 DISTRITO DE YANAMA DE LA PROVINCIA DE YUNGAY DEL DEPARTAMENTO DE ANCASH" CUI N°2591425



3.0 FINALIDAD PUBLICA

La contratación del servicio se justifica por cuanto la Municipalidad Distrital de Yanama a través de la Gerencia de Desarrollo, Urbano y Rural, requiere optimizar el proceso de elaboración de expediente técnico de los proyectos de inversión con la finalidad de cumplir con el Plan anual de institucional y mejorar la calidad de inversión pública, se ha realizado la CERTIFICACIÓN DE CRÉDITO PRESUPUESTARIO NOTA N°551-2023 DE FECHA 06/10/2023, mediante convenio N°216-2023-gobierno regional de Ancash, de fecha 11/09/2023 del proyecto denominado: "MEJORAMIENTO Y AMPLIACION DEL SERVICIO DE TRANSITABILIDAD VIAL INTERURBANA EN EL CRUCE JUAN VELAZCO ALVARADO Y EDUCADORES HASTA EL KM 6.9 - AN 622 DISTRITO DE YANAMA DE LA PROVINCIA DE YUNGAY DEL DEPARTAMENTO DE ANCASH" CUI N°2591425.


4.0 SISTEMA DE CONTRATACIÓN

El Sistema de contratación será a suma alzada.

5.0 ANTECEDENTES

la municipalidad distrital de Yanama, en su ámbito jurisdiccional, ha dispuesto llevar a cabo la fase de inversión a través de la elaboración del expediente técnico del proyecto denominado: "MEJORAMIENTO Y AMPLIACION DEL SERVICIO DE TRANSITABILIDAD VIAL INTERURBANA





"Año de la unidad, la paz y el desarrollo"

EN EL CRUCE JUAN VELAZCO ALVARADO Y EDUCADORES HASTA EL KM 6.9 - AN 622 DISTRITO DE YANAMA DE LA PROVINCIA DE YUNGAY DEL DEPARTAMENTO DE ANCASH" CUI N°2591425, el cual se elaborará bajo las consideraciones de perfil declarado viable, con fecha 06/10/2023, se ha certificado mediante certificación de crédito presupuestario nota N°00000000551-2023, por un importe de S/.425,000.00 soles a específico 2.6.8 1.3 1, rubro N°04 donaciones y transferencias, mediante convenio N°216-2023-gobierno regional de Ancash, de fecha 11 de setiembre de 2023.

Viabilizado mediante formato 7A. del inverte pe, con fecha 26/04/2023 fue viabilizado según reporte del formato 7A.

6.0 UBICACIÓN

Localidad: Juan Velasco Alvarado- Educadores hasta el km 6.9-AN 622

Distrito: Yanama

Provincial: Yungay

Departamento: Ancash

7.0 OBJETO DE LOS ESTUDIOS

7.1 General

El objetivo consiste en contratar los servicios de una persona natural y/o jurídica o consorcio para la elaboración de un (01) estudio definitivo, correspondiente la elaboración del expediente técnico del proyecto denominado: "MEJORAMIENTO Y AMPLIACION DEL SERVICIO DE TRANSITABILIDAD VIAL INTERURBANA EN EL CRUCE JUAN VELAZCO ALVARADO Y EDUCADORES HASTA EL KM 6.9 - AN 622 DISTRITO DE YANAMA DE LA PROVINCIA DE YUNGAY DEL DEPARTAMENTO DE ANCASH" CUI N°2591425, el mismo que se encargará de identificar, formular y levantar las observaciones después de la evaluación hasta lograr la aprobación del Estudio, teniendo en cuenta los contenidos mínimos enmarcados en el Ministerio de Transportes y Comunicaciones, acorde a los lineamientos de los planes de Desarrollo Estratégico existente.


Dicho objetivo enmarca la formulación del Estudio Definitivo que involucra mejorar las condiciones de infraestructura vial, complementándola con equipamiento moderno para garantizar un seguridad y confort a los vehículos que transiten por la vía y así poder desarrollar sus actividades socio – económicas, contribuyendo al desarrollo de nuestros pueblos, país en un marco de gestión eficiente y eficaz.

Para el desarrollo del servicio se deberá de tener presente metodologías existentes o en todo caso demostrar su aplicabilidad de otras en el desarrollo del servicio.

7.2 Específicos

- Evaluar la situación actual de la carretera, compatibilizar la documentación referida al proyecto.
- Realizar el inventario Vial.
- Ejecutar el levantamiento topográfico, replanteo, trazo y estudio definitivo de la vía, elaborar los planos correspondientes.
- El estudio de evaluación arqueológico y obtención del CIRA





- Ejecutar el análisis de gestión de riesgos para la ejecución de obra, en el marco de la directiva N° 12-2017-OSCE/CD, gestión de riesgos en la planificación de ejecución de obras.
- Elaborar el presupuesto y el monto definitivo del proyecto de inversión pública.
- Gestionar el registro de variaciones y/o modificaciones para solicitar la aprobación del estudio definitivo.

8.0 OBJETIVO DEL SERVICIO:

Este servicio tiene por objetivo la CONTRATACION DE UN CONSULTOR PARA LA ELABORACION DEL EXPEDIENTE TÉCNICO DEL PROYECTO "MEJORAMIENTO Y AMPLIACION DEL SERVICIO DE TRANSITABILIDAD VIAL INTERURBANA EN EL CRUCE JUAN VELAZCO ALVARADO Y EDUCADORES HASTA EL KM 6.9 - AN 622 DISTRITO DE YANAMA DE LA PROVINCIA DE YUNGAY DEL DEPARTAMENTO DE ANCASH", CON CUI N°2591425, el cual se desarrolla sobre la base del estudio de Pre Inversión declarado Viable y que estaba constituido por planos por especialidad, especificaciones técnicas, metrados, presupuestos, análisis de precios unitarios, cronograma de ejecución, memoria descriptiva y memoria de cálculo, formula de reajuste de precios, estudios técnicos topográficos y de suelos. Así mismo, estudios técnicos de ser necesario (de impacto Ambiental, geológicos, etc.), la relación de ensayos y/o pruebas que se requieran, así también términos de referencia para capacitación y especificaciones técnicas para adquisición de mobiliario y equipos.


9.0 BASE LEGAL

EL CONSULTOR, para elaborar el estudio, deberá tener en cuenta **OBLIGATORIAMENTE** la versión vigente de las Normas y Manuales siguientes:



- Glosario de Términos de Uso Frecuente en Proyectos de Infraestructura Vial, aprobado con R.D. N° 02-2018-MTC/14 del 12/01/2018
- Manual de Puentes; aprobado con Resolución Directoral N° 019-2018-MTC/14 del 20.Dic.2018, publicado el 14.Ene.2019.
- Manual de Carreteras: Diseño Geométrico - DG-2018, aprobado con Resolución Directoral N° 003-2018-MTC/14 del 30.01.2018, publicada el 07.Feb.2018.
- Manual de Seguridad Vial; aprobado con Resolución Directoral N° 05-2017-MTC/14 del 01.Ago.2017, publicado el 25.Set.2017.
- Manual de Carreteras: Túneles, Muros y Obras Complementarias, aprobado con Resolución Directoral N° 036-2016-MTC/14 del 27.10.2016.
- Manual de Ensayos de Materiales, aprobado con Resolución Directoral N° 018-2016-MTC/14 del 03.06.2016, vigente del 27.06.2016.
- Manual de Dispositivos de Control de Tránsito Automotor para Calles y Carreteras, aprobado Resolución Directoral N° 016-2016-MTC/14 del 31.05.2016, vigente del 25.06.2016.
- Manual de Carreteras: "Suelos, Geología, Geotecnia y Pavimentos", Sección Suelos y Pavimentos, aprobado con Resolución Directoral N° 10-2014-MTC/14 del 09.04.2014.
- Manual de Inventarios Viales, aprobado con Resolución Directoral N° 09-2014-MTC/14, del 03.04.2014
- Manual de Carreteras: Mantenimiento o Conservación Vial, aprobado con Resolución Directoral N° 08-2014-MTC/14 del 27.03.2014.






"Año de la unidad, la paz y el desarrollo"

- Manual de Carreteras "Especificaciones Técnicas Generales para Construcción" (EG-2013), aprobado con Resolución Directoral N° 003-2013-MTC/14 del 16.02.2013, actualizado con Resolución Directoral N° 22-2013-MTC/14 publicada el 07.08.2013.
- Manual de "Hidrología, Hidráulica y Drenaje", aprobado con R.D N°20-2011-MTC/14 (12.09.2011).
- Resolución Jefatural N° 131-2018/IGN/DC/DPG, publicada el 22.12.2018
- Norma Técnica Geodésica: Especificaciones Técnicas para Levantamientos Geodésicos Verticales, aprobado con Resolución Jefatural N° 057-2016/IGN/UCCN del 10.Jun.2016.
- Norma Técnica Geodésica: Especificaciones Técnicas para el Posicionamiento Geodésico Estático relativo con Receptores del Sistema Satelital de Navegación Global, aprobado con Resolución Jefatural N° 139-2015/IGN/UCCN del 25.Dic.2015.
- Glosario de Términos de Uso Frecuente en Proyectos de Infraestructura Vial, aprobado con Resolución Directoral N° 02-2018-MTC/14 del 12.01.2018.
- Documento Técnico "Soluciones Básicas en Carreteras No Pavimentadas", aprobado con Resolución Directoral N° 003-2015-MTC/14 del 06.02.2015, publicada el 27.Jun.2015
- Especificaciones Técnicas de Pinturas para Obras Viales, aprobado con Resolución Directoral N° 02-2013-MTC/14 del 22.02.2013.
- Aprobado con Resolución Directoral N° 17-2012-MTC/14 del 20.09.2012.
- Directiva N° 001-2011-MTC/14 "Reductores de Velocidad tipo Resalto para el Sistema Nacional de Carreteras", aprobada con Resolución Directoral N° 23-2011-MTC/14 del 13.10.2011.
- Disposiciones para la Demarcación y Señalización del Derecho de Vía de las carreteras del Sistema Nacional de Carreteras - SINAC, establecidas con Resolución Ministerial No 404-2011-MTC/02 del 07.06.2011.
- Directiva N° 007-2008-MTC/02 "Sistemas de Contención de Vehículos tipo Barreras de Seguridad", aprobada con Resolución Ministerial N° 824-2008-MTC/02 del 10.11.2008.
- Reglamento Nacional de Gestión de Infraestructura Vial, aprobado con Decreto Supremo N° 034-2008-MTC, publicado el 25.10.2008 y sus modificatorias (DD.SS. N° 003-2009-MTC, 011-2009-MTC, 012-20011-MTC y 021-2016-MTC).
- Reglamento de Jerarquización Vial, aprobado con Decreto Supremo N° 017-2007-MTC, publicado el 26.05.2007 y su modificatoria (D.S. N° 006-2009-MTC).
- Especificaciones AASHTO LRFD Bridge Design Specifications, al año 2021.
- Disposiciones aplicables a los proyectos de Infraestructura Vial y para la actualización y/o modificación del Clasificador de Rutas del Sistema Nacional de Carreteras - SINAC, aprobado con Decreto Supremo N° 005-2018-MTC del 01.Mar. 2018, publicado el 02.Mar. 2018.
- Reglamento de Protección Ambiental del Sector Transportes, aprobado con Decreto Supremo N° 004-2017-MTC, publicado el 17.Feb.2017.
- Decreto Supremo N° 008-2019-MTC, que modifica el Reglamento de Protección Ambiental para el Sector Transportes, aprobado mediante D.S. N° 004-2017-MTC.
- Ley N° 29968 - Ley de Creación del Servicio Nacional de Certificación Ambiental para las Inversiones Sostenibles (SENACE), del 20.Set.2012.
- Reglamento de Organización y Funciones Servicio Nacional de Certificación Ambiental para las Inversiones Sostenibles (SENACE), aprobado mediante D.S. N° 003-2015-MINAM, publicado el 15.Ene.2015.
- Decreto Supremo N° 023-2014-MINAGRI, que modifica el Reglamento de la Ley de Recursos Hídricos, publicado el 27.Dic.2014.






"Año de la unidad, la paz y el desarrollo"

- Resolución Ministerial N°741-2019-MTC/01.02. Aprueban los Términos de Referencia para proyectos con características comunes o similares de competencia del Sector Transportes del Anexo 1 del Reglamento de Protección Ambiental para el Sector Transportes.
- Decreto Supremo N° 015-2020-VIVIENDA, que aprueba el Texto Único Ordenado del Decreto Legislativo N° 1192, Ley Marco de Adquisición y Expropiación de Inmuebles, Transferencia de inmuebles de Propiedad del Estado, Liberación de Interferencias y dicta otras medidas para la ejecución de obras de infraestructura.
- Reglamento Nacional de Tasaciones, aprobado mediante Resolución Ministerial N° 172-2016-VIVIENDA y sus modificatorias.
- Directiva N° DI-004-2020-SCT-DTR, aprobado mediante Resolución del Superintendente Nacional de los Registros Públicos N° 178-2020-SUNARP/SN directiva que regula la emisión de informes técnicos en procedimientos de inscripción, servicios de publicidad y procedimientos administrativos – registrales.
- Ley 31145 ley de saneamiento físico-legal y formalización de predios rurales a cargo de los gobiernos regionales.
- Ley N° 24656, Ley General de Comunidades Campesinas, sus reglamentos y modificatorias.
- Decreto-Ley N°22175, Ley de Comunidades Nativas y de Desarrollo Agrario de la Selva y Ceja de Selva, su reglamento y modificatorias.
- Ley del Derecho a la Consulta Previa de los Pueblos Indígenas u Originarios, Ley N°29785, y su reglamento.
- Decreto Supremo N° 002-2009- MINAM, •Reglamento sobre Transparencia, Acceso a la Información Pública Ambiental y Participación y Consulta Ciudadana en Asuntos Ambientales
- R.D. N° 006-2004-MTC/16, Aprueban reglamento de Consulta y Participación Ciudadana en el proceso de evaluación ambiental y social en el subsector transportes – MTC.
- Resolución Directoral N° 030-2006-MTC/16, Guía Metodológica de los Proceso de Consulta y Participación Ciudadana en la Evaluación Ambiental y social en el subsector Transportes.
- Ley N° 28296, Ley del Patrimonio Cultural de la Nación.
- Decreto Legislativo N° 1255, que modifica la Ley N° 28296
- D. S. N° 011-2022-MC, Reglamento de Intervenciones Arqueológicas.
- Resolución Ministerial N° 282-2017-MC del 10 de agosto del 2017 que resuelve aprobar la Guía N° 001-2017-MC "Guía metodológica para la identificación de los impactos arqueológicos y las medidas de mitigación en el marco de los Proyectos de Evaluación Arqueológica (PEA), Proyectos de Rescate Arqueológico (PRA) y Planes de Monitoreo Arqueológico (PMA) conforme a lo establecido en el Reglamento de Intervenciones Arqueológicas".
- Resolución Ministerial N° 125-2020-MC del 19 de mayo del 2020 que resuelve aprueba los Lineamientos para regular el uso de la Plataforma Virtual de Atención a la Ciudadanía y Casilla Electrónica del Ministerio de Cultura.
- Resolución Ministerial N° 140-2020-MC del 01 de junio del 2020 que resuelve aprobar las disposiciones para la implementación progresiva del Sistema de Gestión de CIRAS y Sistema de Gestión de PMA para proyectos de inversión a cargo de entidades públicas, en el marco del Decreto Legislativo N° 1486.
- Resolución Ministerial N° 000104-2022-DM/MC del 11 de abril del 2022 que aprueba las "Disposiciones complementarias para la incorporación de área a intervenciones arqueológicas autorizadas por el Ministerio de Cultura"






"Año de la unidad, la paz y el desarrollo"

- Resolución Viceministerial N° 238-2017-VMPCIC-MC del 28 de diciembre del 2017 que Resuelve aprobar la Guía para la Expedición del Certificado de Inexistencia de Restos Arqueológicos – CIRAS.
- Resolución Directoral N° 550-2014-DGPA-VMPCIC del 12.12.2014 que Resuelve aprobar la "Guía para la declaración de Expediente Técnico (Ficha Técnica, Memoria Descriptiva y Plano) y de Declaratoria (Ficha Técnica para Declaratoria como Patrimonio Cultural de la Nación, Ficha Oficial de Inventario de Monumentos Arqueológicos Prehispánicos, y Ficha de Registro Fotográfico).
- Resolución Directoral N° 564-2014-DGPA-VMPCIC/MC del 19.12.2014 que Resuelve Aprobar el Plan de Monitoreo Arqueológico que forma parte del Proceso informatizado para las autorizaciones de Intervenciones Arqueológicas en la Modalidad de Planes de Monitoreo Arqueológico.
- Resolución Directoral N° 000166-2020-DGPA/MC del 16.06.2020 que Resuelve aprobar los "Términos de uso del sistema de gestión de CIRAS para la expedición del certificado de inexistencia de restos arqueológicos
- Guía Nacional BIM, Gestión de la información para inversiones desarrolladas con BIM, aprobada con Resolución Directoral N°003-2023-EF/63.01 con fecha 24 de marzo de 2023.
- En forma supletoria o alternativa, podrá plantear la utilización de normas de ensayos y diseño, o criterios técnicos utilizados por entidades u organismos de reconocido prestigio internacional, siempre que se justifique técnica y económicamente su aplicación en el proceso constructivo.
- El Consultor tendrá en cuenta las actualizaciones que se hagan a los manuales indicados, o se aprueben nuevas normas.
- En forma supletoria o alternativa, podrá plantear la utilización de normas de ensayos y diseño, o criterios técnicos utilizados por entidades u organismos de reconocido prestigio internacional, siempre que se justifique técnica y económicamente su aplicación en el proceso constructivo.
- EL consultor tendrá en cuenta las actualizaciones que se hagan a los manuales indicados, o se aprueben nuevas normas.
- En forma complementaria:
- Normas, Manuales y/o Directivas del Sistema Nacional de Programación Multianual y Gestión de Inversiones
- Directiva N° 001-2019-EF/63.01 - Directiva General del Sistema Nacional de Programación Multianual y Gestión de Inversiones, aprobada con Resolución Directoral N° 001-2019-EF/63.01 del 21.Ene.2019 y modificada con Resolución Directoral N°008-2020-EF/63.01 de fecha 27.10.2020.
- Decreto Supremo N° 284-2018-EF del 07.Dic.2018 y publicado el 09.Dic.2018, que aprueba el Reglamento del Decreto Legislativo N° 1252 - Sistema Nacional de Programación Multianual y Gestión de Inversiones, el cual deroga el Decreto Supremo N° 027-2017-EF, así como los Decretos Supremos N° 104-2017-EF y N° 248-2017-EF.
- Decreto Supremo N° 242-2018-EF del 29.Oct.2018 y publicado el 30.Oct.2018, que aprueba el Texto Único Ordenado del Decreto Legislativo N° 1252.
- Decreto Legislativo N° 1432, que modifica el Decreto Legislativo N° 1252, que crea el Sistema Nacional de Programación Multianual y Gestión de Inversiones y deroga la Ley N° 27293, Ley del Sistema Nacional de Inversión Pública, del 15.Set.18 y publicado el 16.Set.18.
- Instrumentos Metodológicos en el Marco del Sistema Nacional de Programación Multianual y Gestión de Inversiones, aprobada con Resolución Directoral N° 007-2017-EF/63.01 del 20.Oct.2017 y publicado el 24.Oct.2017.





"Año de la unidad, la paz y el desarrollo"

- Lineamientos Generales para la identificación y registro de las inversiones de optimización, de ampliación marginal, de reposición y de rehabilitación.
- Contenido Mínimo General para la elaboración de estudios de preinversión a nivel de Perfil para proyectos de inversión de recuperación post desastre.
- Decreto Legislativo N° 1252, que crea el Sistema Nacional de Programación Multianual y Gestión de Inversiones, del 30.Nov.2016 y publicado el 01.Dic.2016.
- Manuales, Guías Metodológicas y Casos Prácticos de elaboración de estudios de preinversión relacionados con el alcance de la presente consultoría, registrados en la página web de la Dirección General de Programación Multianual del Ministerio de Economía y Finanzas.
- Resolución Directoral N°007-2020-EF/63.01 del 07.08.2020 y publicado el 08.08.2020, que aprueba los lineamientos para la utilización de la metodología BIM en las inversiones públicas

10.0 JUSTIFICACION (FINALIDAD):


La contratación del servicio se justifica por cuanto la Municipalidad Distrital de Yanama a través de la Gerencia de Desarrollo, Urbano y Rural, requiere optimizar el proceso de elaboración de expediente técnico de los proyectos de inversión con la finalidad de cumplir con el Plan anual de Institucional y mejorar la calidad de inversión pública, se ha realizado la CERTIFICACIÓN DE CRÉDITO PRESUPUESTARIO NOTA N°551-2023 DE FECHA 06/10/2023, mediante convenio N°216-2023-gobierno regional de Ancash, de fecha 11/09/2023.

11.0 CONSIDERACIONES GENERALES PARA LA ELABORACION DEL EXPEDIENTE TECNICO DE OBRA

Las consideraciones que se describen serán tomadas en cuenta para los Tramos que se desarrollarán a nivel de estudio definitivo:


- Considerando que los proyectos de inversión son sensibles al incremento de los costos de inversión, es necesario que el Expediente Técnico de Obra concuerde en lo posible con el costo de inversión de la alternativa recomendada en el estudio de pre-inversión aprobado, con el propósito de no afectar la rentabilidad del proyecto ante ello en el informe del componente de ingeniería N° 03 el consultor deberá presentar el presupuesto preliminar a la entidad.
- El diseño se realizará en cumplimiento del Manual de Diseño Geométrico de Carreteras DG – 2018 y Manual de Especificaciones Técnicas Generales para Construcción EG-2013 (o la norma vigente al momento de elaborar el estudio).
- El CONSULTOR elaborará el estudio técnico en conformidad a la faja de derecho de vía establecida por la autoridad competente. Además, de ser el caso, considerara en el presupuesto del proyecto partidas para la demarcación y señalización del derecho de vía durante la etapa de ejecución de conformidad con la Resolución Ministerial N° 404-2011-MTC/22 de fecha 07 de junio de 2011.
- EL CONSULTOR gestionará ante la autoridad ambiental competente la aprobación y/o equivalente del instrumento de gestión ambiental y/o símil correspondiente conforme normativa vigente.





- e. EL CONSULTOR deberá de realizar el estudio arqueológico del proyecto (trazo de la vía, áreas auxiliares y accesos) y las gestiones correspondientes ante el Ministerio de Cultura para la obtención del Certificado de Inexistencia de Restos Arqueológicos y/o documento equivalente, así como elaborar la propuesta del Plan de Monitoreo Arqueológico.
- f. En caso EL CONSULTOR identifique que el estudio requerirá de la adquisición de áreas y/o reubicación de interferencias a favor del proyecto, EL CONSULTOR debe entregar el PAC o PACRI según lo establecido en el presente termino de referencia.
- g. Evaluación y selección de las actividades y obras a ejecutar, priorizando aquellas que contribuyan en alcanzar los objetivos del proyecto, como una circulación permanente y segura por la vía a intervenir. Garantizando técnica y económicamente la viabilidad del proyecto.
- h. El CONSULTOR deberá obtener las autorizaciones y/o permisos para la disponibilidad de uso de todas las instalaciones auxiliares y sus respectivos accesos, según lo establecido en el Anexo A-1
- i. EL CONSULTOR dispondrá del personal profesional y técnico, así como de los recursos suficientes para la elaboración de los estudios, con la calidad, precisión y costo necesario en el plazo establecido, debiendo tener en cuenta, sin ser limitativo, lo siguiente:
- El CONSULTOR podrá ampliar y/o profundizar y/o variar el alcance del servicio, dentro de la concepción técnica, sin variar el monto de su propuesta, siendo responsable de todas las investigaciones de campo, trabajos de gabinete y estudios que realice.
 - EL CONSULTOR será directamente responsable de la calidad del servicio que preste y de la idoneidad del personal a su cargo, así como del cumplimiento de la programación, logro oportuno de las metas previstas y adopción de las previsiones necesarias para el fiel cumplimiento del Contrato, en el plazo otorgado.
 - EL CONSULTOR dispondrá de una organización de profesionales especialistas, técnicos, administrativos y personal de apoyo, los cuales contarán con todas las instalaciones necesarias para garantizar su permanencia en la zona del estudio, así como los medios de transporte y comunicación para cumplir eficientemente sus obligaciones (radio y teléfono).
 - Los profesionales que conformen el equipo de EL CONSULTOR serán responsables directos de las investigaciones de campo y gabinete (debidamente sustentado) que les compete, por especialidad, debiendo participar de una reunión de coordinación al inicio y durante el desarrollo del estudio, con la finalidad de detallar el procedimiento de trabajo a seguir.
 - EL CONSULTOR deberá contar en la zona de trabajo, obligatoriamente, con el personal y el equipamiento ofertado en su propuesta.
 - Para el diseño se utilizarán programas de cómputo "software" de diseño vial, que cuenten con reconocimiento internacional y/o nacional para su utilización debidamente certificados. Estos programas deben producir archivos capaces de ser importados y reproducidos.
 - EL CONSULTOR entregará en archivos digitales editables toda la información correspondiente a los informes parciales y final del estudio, en forma ordenada y con una





"Año de la unidad, la paz y el desarrollo"


memoria explicativa, indicando la manera de reconstruir totalmente dichos informes, en original y dos copias.

- Todo cálculo, aseveración, estimación o dato, deberá estar justificado en lo conceptual y en lo analítico; no se aceptarán estimaciones o apreciaciones de EL CONSULTOR sin el debido sustento.
- EL CONSULTOR será responsable de todos los trabajos y estudios que realice, en cumplimiento de los presentes Términos de Referencia.

Las especialidades de topografía y trazo, arqueología y socioambiental deben realizar un trabajo colaborativo, para obtener la viabilidad arqueológica del proyecto (trazo de la vía, áreas auxiliares y accesos) y las autorizaciones y permisos para el uso de las áreas auxiliares y sus accesos.

- El proveedor del Servicio de Consultoría realizará las visitas a campo que cree necesario a fin de realizar los estudios necesarios, para luego realizar los diseños de acuerdo a las metas planteadas en el estudio de perfil.
- El plazo de ejecución contractual de la elaboración de estudios definitivos inicia al día siguiente de la suscripción de contrato, debiendo para ello designar al jefe de proyecto (Ingeniero Agrícola y/o Civil) que participará y será responsable del desarrollo, seguimiento y control del expediente hasta su aprobación final, así como los profesionales de cada especialidad que participarán en el desarrollo del estudio definitivo.
- En la fecha que el contratante indique, el consultor y su equipo técnico tendrán una reunión de coordinación con el responsable técnico de la gerencia de Infraestructura, Desarrollo Urbano y Rural.
- La elaboración de los estudios definitivos comprende varias etapas, siendo la primera el reconocimiento de campo (Inspección Ocular), visita realizada por el proyectista, con la finalidad de recoger toda la información inicial necesaria que permita elaborar el anteproyecto en base a la programación de metas previstas en el perfil del proyecto.
- En esta etapa la firma consultora evaluará integralmente, comprobará y verificará las condiciones que se encuentra el canal de riego a fin de establecer cualquier modificación que se haya presentado en las áreas destinadas al proyecto, respecto de la información existente, debiendo actualizar cualquier cambio o variaciones en la topografía o cualquier otra característica o condiciones físicas que se haya presentado en esas áreas que deben tener en cuenta en el estudio.
- En relación con la elaboración del estudio de impacto ambiental, deberá presentar un informe de acuerdo con la normatividad Vigente.
- En el caso de meta de Expediente Técnico difiera de la meta contractual aprobada en el perfil de pre-inversión viable, la firma consultora de la elaboración del estudio definitivo, con el sustento de sus especialistas procederá a emitir el informe técnico que justifique dicha deferencia, el mismo que deberá contar con la aprobación de los especialistas del Gobierno Regional de Ancash.
- La firma consultora a través de sus especialistas elabora los términos de referencia para la capacitación y especificaciones técnicas para la adquisición de bienes indicado en la meta contractual aprobada en el perfil de pre-Inversión Viable.
- El contenido del expediente técnico el consultor tendrá en cuenta el orden según el índice para elaboración de expediente técnico del gobierno regional de Ancash.





12.0 REVISIÓN Y EVALUACIÓN DE ANTECEDENTES

El Consultor deberá revisar y evaluar todos los antecedentes que LA ENTIDAD ponga a su disposición y además de otros documentos que pueda consultar en el Ministerio de Transportes y Comunicaciones (MTC), previas descentralizado o en otros Organismos Públicos o Privados.

EL CONSULTOR, dentro de los diez días (10) de iniciado el servicio, presentará ante LA ENTIDAD, el cronograma de actividades relacionadas a trabajos en campo, de los especialistas ofertados en la propuesta, con la finalidad que la Entidad pueda programar y efectuar las visitas de campo, así como también confirmar la ubicación de los ejes del proyecto planteadas por el consultor.

13.0 COORDINACIÓN Y APROBACIÓN DE LOS ESTUDIOS DE CONSULTORIA

La Municipalidad Distrital de Yanama, efectuará la entrega de terreno del tramo descrito en el numeral 1, en un plazo no mayor de 15 días de suscrito el contrato, y a solicitud de la de la Área Usuaria de la Entidad, la constatación en campo de los trabajos realizados por EL CONSULTOR, así como atender la información requerida por dicha Gerencia.

La administración del contrato estará a cargo de La Entidad a través de la jefatura de estudios, mantenimiento y obras públicas juntamente con la gerencia de infraestructura desarrollo urbano y rural de la municipalidad distrital de Yanama, la cual designará un profesional para tal fin.

A medida que se vaya elaborando el estudio y según sea necesario, se mantendrán reuniones de trabajo entre EL CONSULTOR y LA ENTIDAD, a fin de aclarar cualquier duda o inquietud que pueda ocurrir durante su elaboración. Para tal efecto, bastará la sola notificación simple a EL CONSULTOR para que acuda el jefe de estudio y los especialistas (de su propuesta técnica) que se solicite.




El Consultor deberá implementar y proponer una metodología de trabajo integrada y colaborativa en la que se deberán controlar los procesos de diseño en las diferentes especialidades que formar parte de este proyecto, los cuales serán desarrollados para una presentación en 3D, utilizando herramientas inherentes a ese sistema, tales como librerías, ductos, instalaciones en general para luego generar reportes de las interferencias y solucionarlas durante el proceso de diseño, respetando lo indicado en las normas técnicas vigentes de construcción y los títulos de las Normas y Manuales.

Tanto el consultor como la entidad convocarán sesiones de ingeniería concurrente con participación del equipo socioambiental, en función a los avances y considerando los requerimientos del proyecto, estas sesiones se realizarán con un mínimo de (01 sesión en todo el desarrollo del servicio).

Por lo menos 02 días calendarios antes de la presentación del entregable por Mesa de Partes, el Consultor en compañía de su equipo técnico hará una exposición al equipo de revisión de la de LA ENTIDAD, del entregable que corresponda. Esta sustentación generará un acta de reunión firmada por los especialistas de la propuesta del consultor, la misma que se adjuntará al entregable antes indicado,

aplicándose la penalidad en caso de incumplimiento por parte del Consultor.





"Año de la unidad, la paz y el desarrollo"

De darse el caso de coincidir en la misma fecha una exposición del entregable con sesiones de ingeniería concurrente, se prioriza la exposición de entregable, debido a que está relacionada directamente con el cronograma de entregables.

El jefe de proyecto se hace responsable de la gestión y obtención de los documentos de libre disponibilidad de las áreas auxiliares, por lo mismo deberá presentar la "Ficha de control simultáneo" (Ver Anexo A-1). Deberá asegurar que la información cuente con la aprobación y/o verificación por las todas las especialidades involucradas.

14.0 INFORMES PARA PRESENTAR POR EL CONSULTOR

Todos los Informes y/o entregables se presentarán en formato A-4 y los Planos en formato A-3, A2, A1 y/o A-0; con un índice, ordenado, numerado sus páginas (foliado), firmados y sellados (original y 02 juegos) en todas sus páginas por el Jefe de Proyecto (Jefe de Estudio) y por todos los Profesionales Especialistas responsables de su elaboración en las especialidades que forman parte de cada uno de los mismos (en la especialidad de su competencia), tal como figura en el registro de su Colegio Profesional, y en el caso de ser Ingeniero con el sello que le proporcione el CIP, según lo establecido en el numeral 5.1 del artículo 5° del Reglamento de la Ley 28858 - Ley que autoriza al Colegio de Ingenieros del Perú, para supervisar a los profesionales de Ingeniería de la República el incumplimiento de lo señalado, será considerado como observación a la entrega de los Informes.

Si EL CONSULTOR presenta el último informe que conforma el Expediente Técnico de obra **fuera del plazo** establecido en los presentes TDR, se le aplicará la penalidad correspondiente indicada según de los presentes TDR.



Para el INFORME 03 del componente de ingeniería, el consultor, presentara mediante el **jefe de proyecto**, un informe detallando la compatibilización de todas las especialidades del componente de ingeniería con el instrumento de gestión ambiental y/o simil antes de enviar a la autoridad ambiental competente.

Para el INFORME 04, el consultor, presentará mediante el **jefe de proyecto**, un informe detallando la compatibilización de todas las especialidades del componente de ingeniería con el contenido del componente socioambiental (instrumento de gestión ambiental) y las gestiones correspondientes ante el Ministerio de Cultura para la obtención del Certificado de Inexistencia de Restos Arqueológicos y/o documento equivalente.


Antes de la presentación del INFORME 04, el Consultor realizará la exposición final del proyecto.

15.0 INFORME INICIAL – PLAN DE TRABAJO

EL CONSULTOR, según el cuadro se ha fijado los plazos de firmado el contrato, presentará ante a la entidad, el **PLAN DE TRABAJO del proyecto**, conteniendo el cronograma de actividades relacionadas a trabajos en campo de los especialistas ofertados en la propuesta. El área usuaria de inversiones se pronunciará sobre el mismo, en un plazo no mayor a 5 días calendarios mediante notificación por correo electrónico y/o de manera física mediante carta dirigido al consultor.

Dicho informe debe contener lo siguiente:






"Año de la unidad, la paz y el desarrollo"

1. Descripción general del proyecto, metodologías a emplear en la elaboración del estudio.
2. Relación de todo el personal profesional de EL CONSULTOR, indicando su profesión, especialidad, número de teléfono personal y correo electrónico.
3. Un Diagrama de barras calendarizado, referido a la fecha de inicio del servicio, mostrando las tareas y actividades a realizar, las metas a cumplir y los plazos de presentación de los informes por cada especialidad.
4. Dirección de la Oficina de Campo.
5. Programación de Campo para la elaboración del Estudio de Tráfico, el cual debe incluir el Esquema General y Ubicación de las Estaciones de Conteo de Tráfico, los puntos donde se realizarán las encuestas de Origen/Destino (O/D), el Censo de Carga y la Medición de Velocidades, el cual será revisado por el evaluador o revisor, antes de iniciarse su ejecución.
6. Relación de Personal Técnico y Auxiliar.
7. Relación de Equipos de Cómputo.
8. Relación de camionetas 4x4 destinadas a los trabajos de campo, indicando los frentes de trabajo asignados.
9. Relación de Equipos Topográficos y certificados de calibración.
10. Relación de softwares a utilizarse en el proyecto con sus respectivas licencias vigentes.
11. Relación de los equipos de laboratorio que dispone EL CONSULTOR para realizar los ensayos de mecánica de suelos; ubicación de estos (deberán estar adecuadamente instalados para la ejecución de los ensayos, de acuerdo con las normas vigentes); asimismo indicar la razón social, dirección, teléfono y correo electrónico del laboratorio, donde se efectuarán los ensayos.
12. Relación de ensayos que realizará EL CONSULTOR en laboratorios externos (indicar razón social, dirección, teléfono y correo electrónico), debiendo el laboratorio tener disposición para que personal del área usuaria de la municipalidad distrital de Yanama cuando lo requiera, tenga acceso al mismo, para verificación de las muestras y la ejecución de los ensayos.
13. Metodología de los trabajos de Georreferenciación, cronograma de ejecución de labores de campo y gabinete.
14. Programación de Campo para la elaboración de los Estudios de Hidrología, Hidráulica y drenaje, Geología y Geotecnia, el cual debe incluir el Esquema General y Ubicación de las calicatas para el ensayo granulométrico, equipo de trabajo, GPS y cámara de Fotos a utilizar y cronograma del trabajo de campo y gabinete.
15. Cronograma de actividades para implementar el protocolo de ingreso al área de influencia del proyecto, como la presentación y acreditación de sus profesionales ante la población y autoridades, la implementación de un código de conducta y, la gestión de permisos para ingresar a terrenos comunales y privados que requieran para ejecutar su trabajo.
16. Cronograma para la gestión de todo permiso y/o autorización necesaria para el inicio de los trabajos de campo, que resulten aplicables para la elaboración del expediente técnico.
17. Con relación al componente socio ambiental deberá desarrollar según la normativa vigente.





15.1 EXPEDIENTE TECNICO DE OBRA

15.1.1 INFORMES DEL COMPONENTE DE INGENIERÍA:

Los Informes de Avance (INFORME N° 01, 02 y 03) se presentarán en dos (02) en original en archivador lomo ancho y/o delgado según lo amerita el entregable, separado por especialidades, para facilitar su revisión, además de discos (CD o DVD) o USB que contenga los archivos digitales de la totalidad del contenido de los referidos informes en versión nativa (en WORD, EXCEL, POWER POINT, MS PROYECT, AUTOCAD, CIVIL 3D, ARGIS, LAS OBRAS DE ARTE MODELADO EN 3D EN REVID ESTRUCTURAL Y ARQUITECTURA, S10 Y/O DELPHIN SPRESS) y escaneado de todo el contenido con las firmas respectivas de los profesionales y/o especialistas.

El Informe Final se presentará en dos (02) Original, además de discos (CD o DVD) o USB que contenga los archivos editables y digitales de la totalidad del contenido del referido informe en versión nativa y escaneado.

EL CONSULTOR en la entrega de los Informes, debe tener en cuenta lo establecido en el numeral 8 de los presentes TDRs.

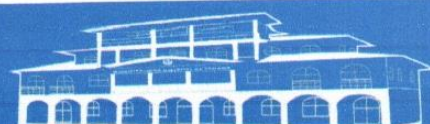
Los Informes serán entregados con los contenidos descritos en los presentes Términos de Referencia y en los plazos establecidos que a continuación se detallan:


Plazo: 120 días calendarios



INFORMES	Plazo
INFORME N°01	35 días calendario de la comunicación por parte del área usuaria de la entidad plazo desde la firma de contrato, 05 días para levantamiento de observaciones.
INFORME N°02	25 días calendario de aprobado el INFORME N°01, 05 días para levantamiento de observaciones del informe N°02
INFORME N°03	25 días calendario de aprobado el INFORME N°02, 05 días para levantamiento de observaciones
INFORME N°04 Informe Final	20 días calendario de haber recibido la notificación de la aprobación o documento equivalente del instrumento de gestión socioambiental o similar, por parte de la Autoridad Ambiental Competente, y las gestiones correspondientes ante el Ministerio de Cultura para la obtención del Certificado de Inexistencia de Restos Arqueológicos y/o documento equivalente.

NOTA: La fecha de conformidad de los Informes, corresponde al día siguiente de recepcionado el documento mediante el cual la notifica dicha conformidad.






- (*) De necesitarse mayor número de copias de los Informes, del área usuaria de la entidad, podrá solicitarlo y EL CONSULTOR deberá entregar lo requerido.
- Los Informes deberán estar firmados por los especialistas de EL CONSULTOR, además del jefe de estudio.
 - Declaración jurada del jefe de proyecto sobre la compatibilización por cada especialidad (ingeniería, socio ambiental y arqueología) para el INFORME 03
 - Declaración jurada del jefe de proyecto sobre la compatibilización por cada especialidad entre el componente de ingeniería, socio ambiental y arqueología) para el INFORME 04

15.1.1.1 Informe N° 01

El consultor en conjunto con los especialistas de la Entidad realizara trabajo colaborativo entre todas las especialidades involucradas para presentar los siguientes capítulos con el siguiente contenido:

- **Inventario Vial (según la normativa vigente de ministerio de transportes y comunicaciones)**
 - Informe de inspección de campo, el que deberá ser hecho de conocimiento de todos los especialistas del consultor.
 - Determinará el inicio y final del camino, considerando los accesos, de manera que pueda establecerse las estaciones de conteo.
 - Descripción y características del camino.
 - Descripción y características de la superficie de rodadura, canteras y fuentes de agua.
 - Inventario detallado de los puntos críticos, indicando su ubicación y planteando las alternativas de solución.
 - Inventario y evaluación de las obras de drenaje y obras complementarias existentes. Descripción adecuada de los cursos de agua existente que crucen la vía a proyectar. Descripción de los cursos de agua y caracterización de la zona en donde se prevé la implantación de puentes.
 - Deberá de adjuntar vistas fotográficas, del total del inventario vial en los cuales se pueda apreciar la ubicación, condición y dimensiones.
- **Estudio de Tráfico (100%) (según la normativa vigente de ministerio de transportes y comunicaciones)**
 - Estudio de Tráfico concluido el mismo que contendrá el Informe y análisis de los resultados de: IMDA corregido por estación (es) establecidas y como consecuencia de los conteos volumétricos y de clasificación vehicular obtenidos en campo, encuestas origen – destino, determinación del tráfico generado, desviado o inducido, control de velocidad, tiempo de viaje.
 - Los conteos de volumen de tráfico vehicular, deberá efectuarse durante 7 días continuos, durante las 24 horas. La información recogida deberá diferenciar la composición vehicular, direccionalidad y período de conteo (por hora).





"Año de la unidad, la paz y el desarrollo"

- Encuesta de origen - destino de carga y pasajeros, ubicadas en estaciones de conteo, previamente concordadas con el especialista de la entidad, se efectuarán 03 días continuos (que debe incluir un sábado o un domingo) durante las 12 horas por cada estación. Las encuestas deberán desarrollarse en simultáneo con el aforo vehicular. El mínimo de estaciones será 01. Las muestras de las encuestas deben representar por lo menos el 70% de los vehículos aforados en los días de trabajo:
- La encuesta incluirá tipo de vehículo, marca, modelo, año, número de asientos, número de ocupantes, tipo de combustible, origen, destino, propósito de viaje, frecuencia de viaje, peso vacío, peso cargado, carga útil, producto transportado, costo de viaje al usuario (pasajeros y/o carga transportada). Se deberán presentar las matrices O/D expandidas al IMDA a nivel de departamento; provincia y distrito, se deberá presentar los cálculos del factor de elevación.
- Medición de velocidades y obtención de la velocidad media de operación por tipo de vehículo, por tramo homogéneo, mediante el método de observación de placas, para ello se deberá considerar un sector homogéneo de cada tramo de demanda y se tomará la muestra durante un periodo de 3 días consecutivos de 12 horas por día.
- Se diferenciarán los flujos locales de los regionales, estableciendo tasas de crecimiento para ambos flujos, por tipo de vehículo y principales O/D.
- Se analizará la posibilidad de cambios cualitativos en la demanda (composición vehicular, por ejemplo, nuevos servicios de transporte de pasajeros, carga en vehículos de mayor capacidad debido al mejoramiento de la carretera o a cambios en la velocidad de diseño.
- La estimación de la demanda proyectada por tramo para el horizonte de evaluación del proyecto (10 años), debe efectuarse en base a variables explicativas socioeconómicas (tasas de crecimiento poblacional para el tráfico vehicular ligero y de actividades económicas o PBI para el tráfico pesado).
- Se podrá considerar el tráfico generado en base a información de otros proyectos similares o en base a estimaciones del impacto en la movilidad en el área de influencia del proyecto por la mejora de la vía.
- Si el proyecto contará con tráfico no motorizado, se presentará la demanda de tráfico no motorizada: peatones, ciclistas y arreo de ganado por tramo homogéneo.
- Se incluirá un análisis de los centros de demanda que se encuentran en el área de influencia del proyecto: como escuelas, mercados, paraderos, zonas de carga descarga de mercadería, etc. Se analizará a posibilidad de cambios cualitativos en la demanda (composición vehicular, por ejemplo, nuevos servicios de transporte de pasajeros, carga en vehículos de mayor capacidad, debido al mejoramiento de la carretera.
- Se deberá presentar toda la información y cálculos en formato digital editable, y adjuntar los trabajos realizados en campo en original y digital.




• Topografía y trazo

El estudio de topografía y trazo contendrá:

- Puntos principales (georreferenciación), poligonal de apoyo, control, auxiliares, PI's, BM's, etc.; al 100%. Todo de acuerdo a lo solicitado en el de los presentes términos de referencia.





"Año de la unidad, la paz y el desarrollo"

- Levantamiento de la franja topográfica a lo largo del eje proyectado al 100%. Replanteo de estacado preliminar y cierre de nivelación al 100%.
- Trazo y planteamiento de ubicación de los puentes revisado por las especialidades de Hidrología, Geología – geotecnia y estructuras.
- Planos de planta (incluyendo el trazo concluido) con planimetría, perfil y secciones transversales (a nivel de terreno) al 100%.
- Plano de planimetría.
- Plano de apoyo de poligonal.
- Planos topográficos.
- Planos de planta y perfil longitudinal a nivel de terreno.
- Planos de secciones transversales que reflejen la proyección de los límites de las viviendas, entre otros.
- Presentación de un recorrido virtual aéreo con el levantamiento topográfico.
- Informe de georreferenciación, topografía y trazo al 100%.
- Levantamiento de áreas auxiliares: DME, campamentos, patio de máquinas, canteras, zonas de acopio entre otros con sus accesos. Se recomienda que dicho levantamiento a nivel de terreno natural se realice de manera conjunta con las especialidades de arqueología, ambiental y social, en su defecto deberá obtener la validación y/o verificación de dichas especialidades para lo cual deberá realizar las coordinaciones respectivas, (planta, perfil longitudinal y secciones) al 100%.
- Levantamiento de cauces de puentes con sus planteamientos respectivos.
- Informe de análisis de trazado para reducir afectaciones a viviendas, muros, cultivos, infraestructura social como escuelas, iglesias, clínicas y cementerios. Este análisis deberá ser realizado de forma conjunta con el equipo para la elaboración del PAC/PACRI del proyecto.
- Asimismo, se deberá elaborar un plano de interferencias y adjuntar la base de datos de los puntos levantados en campo.
- Estudio y análisis de accidentabilidad de acuerdo al trazo proyectado.
- Los planos de topografía deberán incluir los perímetros de los sitios arqueológicos registrado en el SIGDA y zonas protegidas del Ministerio de cultura y áreas naturales protegidas registrados en el SERNANP.
- A la presentación del Informe N°1 el consultor solicitará la verificación de los trabajos de campo.




• **Diseño Geométrico**

- Se desarrollarán los siguientes ítems: Clasificación de Carreteras, Definición de Vehículo de Diseño, Velocidad de Diseño, Derecho de Vía, Control de Accesos y todo lo que concierne a Diseño Geométrico Horizontal en Planta.

• **Suelos, canteras y Pavimentos:**

El estudio deberá cumplir con todas las exigencias establecidas para el estudio y contendrá la información obtenida en dicho estudio, debiendo complementarse de acuerdo con el desarrollo de los siguientes ítems:





"Año de la unidad, la paz y el desarrollo"

Estudios de Suelos:100%

- Presentará la descripción de las condiciones de la superficie de rodadura existente, lo cual será por sectores de hasta 1.0 km., con sus respectivas vistas fotográficas (mínimo 2 por km).
- Presentará la relación de calicatas efectuadas a lo largo del tramo, indicando número de calicata, progresiva, lado, coordenadas UTM, estratos, profundidades, humedad natural, límites de consistencia, clasificación SUCS, AASHTO.
- Presentará el Perfil Estratigráfico del proyecto
- Presentará el panel fotográfico de la plataforma
- Presentará el panel fotográfico de las calicatas realizadas,
- Presentará los registros de exploración de las calicatas realizadas, con sus respectivas vistas fotográficas y coordenadas UTM.
- Presentará los certificados de ensayos de las muestras de suelos tomadas de la subrasante (100%).
- Presentará todo lo que indica el Anexo correspondiente.

Estudios de Canteras


- Remitirá relación de canteras ubicadas, (incluye una recopilación preliminar de información respecto a la disponibilidad del área auxiliar (canteras, fuentes de agua, plantas chancadoras, plantas de asfalto): estado, uso, propietario u otros).
- Remitirá la descripción de las canteras (según se indica en los TDR).
- Presentará una relación de calicatas efectuadas en la totalidad de canteras (indicando las coordenadas UTM de las calicatas cada 500m).
- Presentará un cuadro de cada cantera, en donde se señale los resultados ensayos de laboratorio hasta clasificación y abrasión, de las calicatas de las canteras, (cantera/calicata/muestra/ensayo).
- Presentará los registros de exploración de la totalidad de prospecciones efectuadas en las canteras, indicando las coordenadas UTM.
- Relación de fuentes de agua, descripción de las fuentes de agua, coordenadas y panel fotográfico (incluyendo el muestreo).
- Presentará el panel fotográfico de la totalidad de actividades efectuadas, en el estudio de canteras y fuentes de agua.
- Estudio de fuentes de agua 100%
- Diagrama de canteras y fuentes de agua.
- Ensayos de laboratorio de caracterización de canteras 100% (según el uso).
- Ensayos de laboratorio de fuentes de agua 100%
- En caso de proponer canteras de río, deberá elaborar el Informe de descripción de la cantera, correspondiente a su especialidad para el Expediente de Autorización de extracción de acarreo en los cauces naturales de agua (RJ 102-2019-ANA o norma actualizada). El cual deberá presentarlo al Jefe de Proyecto.



• Hidrología e Hidráulica

- Revisión y recopilación de la información cartográfica e hidrometeorológica disponible en la zona de estudio.
- Descripción General de la zona del Proyecto.





"Año de la unidad, la paz y el desarrollo"


- Generalidades del proyecto: Introducción, objetivos y alcance del estudio
- Descripción general de la zona de estudio: Ubicación del proyecto, geomorfología, clima y meteorología, ubicación hidrológica.
- Información básica: Antecedentes de estudios realizados, información cartográfica, información pluviométrica.
- Evaluación de Campo
 - Accesibilidad a la zona del proyecto
 - Descripción y evaluación hidráulica de quebradas que tienen influencia en la vía, así como, de las estructuras existentes, acompañado de panel fotográfico.
 - Cuadro del inventario de obras de drenaje existentes y/o cruces de agua que interfieren la vía y de las posibles zonas críticas que tienen influencia en la vía, indicando las características relevantes de las mismas (Ubicación en coordenadas UTM, función hidráulica, tipo de estructura, dimensiones, etc)
 - Identificación y descripción de sectores críticos, sectores con filtraciones y sectores con erosión de riberas.
 - Estudios del material de cauce, peso específico, análisis granulométrico, d50.
- Caracterización hidrometeorológica
 - Identificación de estaciones meteorológicas y registro de datos hidrológicos (precipitación máxima en 24 horas).
 - Prueba de datos dudosos
 - Análisis estadístico de datos hidrológicos según manual de hidrología hidráulica y drenaje.
 - Análisis de bondad de ajuste
 - Determinación de la precipitación máxima de 24 horas para diferentes períodos de retorno.
 - Delimitación de zonas de influencia de datos hidrológicos, según ubicación de las estaciones hidrometeorológicas empleadas.
 - Determinación de la ecuación y curvas de Intensidad – Duración – Frecuencia
 - Período de retorno según el tipo de estructura, asociada al proyecto.
- Anexos
 - Fichas técnicas de estructuras de drenaje existentes y/o cruces de agua que inciden con la vía
 - Plano de ubicación del inventario, producto de la evaluación de campo.
 - Plano de la red de estaciones hidrometeorológicas del proyecto.
 - Mapa climático indicando estaciones pluviométricas.
 - Registros pluviométricos y/o hidrométricos certificadas por entidades autorizadas. (Senamhi).
 - Hojas de cálculos realizados en formato de origen. (.doc, .xls, dwg, .shp en backup, ms project, en civil 3d).
 - Todos estos puntos se desarrollarán de acuerdo con **la normativa vigente de ministerio de transportes y comunicaciones**

• Estudio de Geología y Geotecnia

El Consultor desarrollará y presentará los siguientes contenidos:

Capítulo I: Aspectos Generales





"Año de la unidad, la paz y el desarrollo"

- Definición del Proyecto
- Objetivo y Alcances del Estudio
- Marco Técnico - Normativo del Estudio
- Ubicación y Acceso
- Contexto Morfo - Climático y Fisiográfico regional

Capítulo II: Contexto Geológico Regional

- Geomorfología, Estratigrafía y Estructura geológica del entorno de Influencia del Proyecto

Capítulo III: Geología Local y Estructural de la Vía a Intervenir

- Geología del Área de Fundación de la Carretera
- Geomorfología
- Estratigrafía
- Geología Estructural

Capítulo IV: Aspectos Geodinámicos

- Geodinámica Exógena
- Geodinámica Endógena

Capítulo V: Geología de los DMEs y Canteras

- Geología Local
- Geodinámica Externa
- Geodinámica Interna

Anexos

- Plano geológico regional
- Planos geológicos locales
- Planos Geodinámicos del área de Influencia del proyecto
- Campañas de investigaciones geotécnicas: calicatas y ensayos de campo.
- Panel fotográfico.




• Informe de Estructuras y Obras de Arte

El Consultor desarrollará las obras de artes según las normas vigentes del gobierno regional y la municipalidad distrital de Yanama.

• Informe de consideraciones para establecer el eje del trazo de la vía

Los Especialistas de Geología y Geotecnia, Hidrología e Hidráulica, Estructuras y Obras de Arte, Arqueología y Ambiental, Social, Afectaciones Prediales del consultor, deberán elaborar un informe de su especialidad respecto a su participación en el reconocimiento de campo a realizarse previo a la definición del eje proyectado, así como la propuesta de la alternativa del nuevo trazo. De plantearse inconvenientes en alguna especialidad, el jefe de proyecto determinará las soluciones de manera consensuada con los especialistas del consultor, precisando los considerandos respectivos para su conformidad,





● **Informe de Arqueología**

El consultor deberá presentar un plan de trabajo sustentado en el análisis inicial del área del proyecto y la información de las especialidades de ingeniería, el plan indicará los trámites y procedimientos a seguir conforme a la normativa vigente.


● **Disponibilidad de uso de instalaciones auxiliares (Ver Anexo A-1)**

El consultor presentará el siguiente desarrollo respecto a la estructura de contenido del **ANEXO A-1**

- I. Aspectos Generales.
- II. Objetivos.
- III. Alcance.
- IV. Marco Legal
- V. Descripción de los componentes auxiliares.
- VI. Desarrollo del procedimiento de obtención de disponibilidad de uso de las instalaciones auxiliares.

ESPECIALIDAD	RESULTADO INFORME 01	Numeral conforme al Anexo A-1
6.1 Procedimiento de obtención de disponibilidad de uso de canteras aluviales, coluviales y accesos.		
Suelos	Identificación y análisis del área y acceso	6.1.1
Ambiental	Reporte de verificación ambiental respecto a aspectos de superposición en ANP*, ecosistemas frágiles o similares.	6.1.2
Arqueología	Diagnóstico arqueológico de las áreas y sus accesos.	6.1.3
Topografía	Planos topográficos de planta a nivel de terreno natural (Incluye accesos).	6.1.4
Social	Análisis de aspectos sociales que podrían verse afectados por el uso de la instalación auxiliar y su acceso.	6.1.5
	Descripción y análisis del titular del predio del acceso (propietario/poseionario) y su entorno.	
Predial (técnico legal)	Diagnóstico técnico legal de los accesos a la cantera, debidamente sustentado y documentado.	6.1.6
	Presentación de títulos archivados (de corresponder) y de cargo de ingreso de consulta de CBC ante SUNARP.	
Geotecnia	Reporte de verificación técnica	6.1.7
Hidráulica / Estructuras	Reporte de verificación técnica de campo.	6.1.8
6.2 Procedimiento de obtención de disponibilidad de uso de depósitos de material excedente		
Topografía	Planos topográficos de planta y secciones transversales a nivel de terreno natural (Incluye accesos). De no existir accesos, se realizará el diseño que corresponda a la habilitación de las condiciones mínimas.	6.2.1






"Año de la unidad, la paz y el desarrollo"

Ambiental	Reporte de verificación de superposición en ANP*, ecosistemas frágiles o similares	6.2.2
Arqueología	Diagnóstico arqueológico de las áreas y sus accesos.	6.2.3
Hidráulica / Estructuras	Reporte de verificación técnica campo	6.2.7
Predial (técnico legal)	Diagnóstico técnico legal del terreno* para DME y su acceso, debidamente sustentado y documentado.	6.2.4
	Presentación de títulos archivados (de corresponder) y de cargo de ingreso de consulta de CBC ante SUNARP.	
Social	Análisis de aspectos sociales que podrían verse afectados por el uso de la instalación auxiliar y su acceso.	6.2.5
	Descripción y análisis del titular del predio (propietario/poseionario) y su entorno	
6.3 Procedimiento de obtención de disponibilidad de uso de campamento, patio de máquinas otros y sus accesos		
Topografía	Planos topográficos de planta y secciones transversales a nivel de terreno natural (Incluye accesos). De no existir accesos, se realizará el diseño que corresponda a la habilitación de las condiciones mínimas.	6.3.1
Ambiental	Reporte de verificación de superposición en ANP*, ecosistemas frágiles o similares.	6.3.2
Arqueología	Diagnóstico arqueológico de las áreas y sus accesos.	6.3.3
Predial (técnico legal)	Diagnóstico técnico legal del terreno para DME y su acceso, debidamente sustentado y documentado.	6.3.4
	Presentación de títulos archivados (de corresponder) y de cargo de ingreso de consulta de CBC ante SUNARP.	
Social	Análisis de aspectos sociales que podrían verse afectados por el uso de la instalación auxiliar y su acceso.	6.3.5
	Descripción y análisis del titular del predio (propietario/poseionario) y su entorno.	
6.4 Procedimiento de obtención de disponibilidad de uso de plantas industriales		
Suelos	Identificación y análisis del área y acceso	6.4.1
Ambiental	Reporte de verificación de superposición en ANP*, ecosistemas frágiles o similares.	6.4.2
Arqueología	Diagnóstico arqueológico de las áreas y sus accesos.	6.4.3
Topografía	Planos topográficos de planta a nivel de terreno natural (Incluye accesos).	6.4.4
Predial (técnico legal)	Diagnóstico técnico legal del terreno para cantera y su acceso, debidamente sustentado y documentado.	6.4.6
	Presentación de títulos archivados (de corresponder) y de cargo de ingreso de consulta de CBC ante SUNARP.	
Social	Análisis de aspectos sociales que podrían verse afectados por el uso de la instalación auxiliar y su acceso.	6.4.5





	Descripción y análisis del titular del predio (propietario/poseionario) y su entorno.	
--	---	--

15.1.1.2 Informe N° 02

El consultor en conjunto con los especialistas de la Entidad realizará trabajo colaborativo entre todas las especialidades involucradas para presentar los siguientes capítulos concluidos (los especialistas intervendrán en el campo con los planos topográficos aprobados, para levantar la información de cada especialidad;

- **Diseño Geométrico**

Al 100 % de acuerdo con los Términos de Referencia.

Planos:

- Se deberán presentar los planos de ubicación, planos clave, plano de planimetría, planos de apoyo de poligonal, planos topográficos, plano de diagrama de masas, planos de planta y perfil longitudinal, planos de intersecciones, planos secciones transversales, planos de áreas auxiliares y presentación de la maqueta digital del proyecto.
- Los planos deberán incluir los perímetros de los sitios arqueológicos identificados en el diagnóstico arqueológico, en coordinación con el especialista en arqueología. Del mismo modo deberán coordinar con el especialista de afectaciones prediales para verificar las implicancias del Límite del ancho constructivo.
- Presentación de maqueta digital del proyecto de la carretera y áreas auxiliares.
- El informe deberá indicar la revisión de las interferencias y/ colisiones con las demás especialidades.
- El especialista en topografía, trazo y diseño vial presentará los trabajos de diseño geométrico propuesto con sus modelos en 3D y a su vez presentará un informe de la propuesta y compatibilización con las demás especialidades en coordinación con el jefe de proyecto.
- A la presentación del Informe N°2 el consultor solicitará la verificación de los trabajos de campo, para la verificación del replanteo del eje proyectado.




- **Hidrología e hidráulica**

Caudales Máximos según el Manual de Hidrología, Hidráulica y Drenaje.

Hidráulica

- Diseño hidráulico de todas las estructuras propuestas y/o por reemplazar
- Cálculo hidráulico y diseño de drenaje longitudinal (Cunetas, zanjas de coronación, zanjas de drenaje, bordillos, etc.)
- Cálculo hidráulico y diseño de drenaje transversal (Alcantarillas, Badenes, Pases de agua, etc.)
- Cálculo hidráulico y diseño Subdrenaje (Convencional, sintético, drenaje del pavimento, capa drenante, etc.)
- Obras complementarias (en caso se requiera): Obras de, encausamientos, canales de riego, etc, incluyendo para ello la memoria de cálculo y planos correspondientes.





- Drenaje
 - Listado preliminar de obras de drenaje longitudinal.
 - Listado preliminar de obras de drenaje transversal.
 - Listado preliminar de obras de subdrenaje.
 - Listado preliminar de puentes.
 - Listado preliminar de obras complementarias.
- Anexos
 - Planos de delimitación de cuencas.
 - Planos clave del sistema de drenaje.
 - Planos de detalle para secciones típicas de todas las estructuras de drenaje proyectadas y/o por reemplazar: alcantarillas, cunetas, canales, subdrenaje y otros.
 - Planos de planta, perfil y secciones de todas las obras de drenaje transversal.
 - Planos de planta, perfil y secciones de obras de encauzamiento o protección ribereña, de corresponder.
 - Información digital del estudio de los cálculos hidrológicos e hidráulicos incluye salidas de los programas utilizados (doc, .xls, .dwg, .shp, etc).
 - Este informe será continuación del informe 03, incluyendo los anexos correspondientes.
- **Geología y Geotecnia**
 - El Consultor presentará el componente geológico y el componente geotécnico conforme se especifica norma vigente de ministerio de transportes y comunicaciones, estudio de suelos según el reglamento nacional de edificaciones




Capítulo VI: Aspectos Geotécnicos Relativos a la Fundación de la Vía

- Analizar las condiciones de cimentación, como los problemas de cimentación: (Consolidación: Licuación: Colapso: expansión)
- Análisis de Estabilidad de Taludes.
- Medidas Correctivas de Mitigación / Anulación de Impactos Geodinámicos.
- Clasificación de Materiales y Propuesta de Taludes de Corte.
- Análisis de estabilidad de las instalaciones auxiliares (incluye reporte)
- Verificación de la propuesta de diseño en planos (cierre) de todas las instalaciones auxiliares en coordinación con la especialidad de topografía, suelos e hidráulica.
- Resultado al 100% de la campaña de campo
- Resultados al 100% de ensayo de laboratorios

Capítulo VII: Aspectos geotécnicos de los DMEs y Canteras

- Exploraciones geotécnicas
- Ensayos de laboratorio
- Análisis de Estabilidad de taludes





Conclusiones y Recomendaciones

Anexos

- Informe de Exploraciones Geotécnicas (calicatas, geofísica)
- Resultados de los Ensayos de Laboratorio

• Suelos, Canteras y Pavimentos:

- Estudios de Suelos (100%)
- Estudios de Canteras (100%)
- Estudio de Fuentes de Agua (100%)
- Diseño del Pavimento (100%)
- Presentación Copia de los certificados (o gestiones sobre la obtención de estas) de disponibilidad de Canteras y/o permiso y/o cotizaciones de materiales. Esta información deberá ser validada por el jefe de Proyecto y el Administrador del Contrato; a fin de verificar si se están considerando las canteras a emplear en el proyecto.

Para la presentación de los informes de los estudios indicados, ver Anexo 05



• Estructuras y obras de arte: comprende


- Para la entrega del informe, primero deberá cumplirse con lo establecido en el Informe N° 01, es decir que el estudio de tráfico, topografía y trazo deben haber culminado y deben estar aprobados.
- Informe del inventario y evaluación de las estructuras existentes en la vía, sustentado con fichas técnicas de campo.
- Descripción de las cargas a considerar, características y propiedades de los materiales a utilizarse en los diferentes tipos de estructuras, predimensionamientos preliminares en base a los parámetros de ingeniería que se vienen desarrollando.
- Resumen de tipo y cantidad de estructuras a proyectarse para la vía (preliminar)
- El consultor deberá realizar el levantamiento topográfico de la zona de ubicación de cada una de las obras de arte, en base al mismo efectuar el diseño respectivo.
- Para los casos de la proyección de muros de contención y puentes se adjuntará el estudio de suelos con fines de cimentación.

• Disponibilidad de uso de instalaciones auxiliares (Ver Anexo A-1)

El consultor presentará el siguiente desarrollo respecto a la estructura de contenido del ANEXO A-1

- Aspectos Generales.
- Objetivos.
- Alcance.
- Marco Legal
- Descripción de los componentes auxiliares.
- Desarrollo del procedimiento de obtención de disponibilidad de uso de las instalaciones auxiliares.






"Año de la unidad, la paz y el desarrollo"

ESPECIALIDAD	RESULTADO INFORME 02	Numeral conforme al Anexo A-1
6.1 Procedimiento de obtención de disponibilidad de uso de canteras aluviales, coluviales y accesos.		
Suelos	Componente suelos para el informe técnico acarreo de cauces naturales de agua. Informe técnico respecto a la propuesta de diseño.	6.1.1
Ambiental	Fichas de caracterización ambiental. (Avance/ elaboración del Instrumento de Gestión Ambiental)	6.1.2
	Componente ambiental para el Informe técnico acarreo de cauces naturales de agua.	
Arqueología	Gestión de trámite del CIRAS y/o algún otro documento oficial que permita implementar el PMAR	6.1.3
Topografía	Planos topográficos de secciones transversales a nivel de terreno natural (Incluye accesos). De no existir accesos, se realizará el diseño que corresponda a la habilitación de las condiciones mínimas.	6.1.4
Predial (técnico legal)	Diagnóstico técnico legal de los accesos a la cantera, analizado y validado con los resultados del CBC.	6.1.6
Social	Actualización del análisis de aspectos sociales. (de corresponder)	6.1.5
	Actualización de la descripción y análisis del titular del predio y su entorno. (de corresponder)	
Geotecnia	Informe de estabilidad de taludes. Informe técnico respecto a la propuesta de diseño geométrico de corresponder.	6.1.7
Hidráulica / Estructuras	Informe técnico respecto a la propuesta de obras de drenaje (de corresponder).	6.1.8
Costos y Presupuesto	Incorporación de costos por extracción de material y accesos según corresponda.	6.1.9
6.2 Procedimiento de obtención de disponibilidad de uso de depósitos de material excedente		
Ambiental	Elaboración de las Fichas de caracterización ambiental	6.2.2
Arqueología	Gestión de trámite del CIRAS y/o algún otro documento oficial que permita implementar el PMAR	6.2.3
Geotecnia	Informe de estabilidad de taludes.	6.2.6
Hidráulica / Estructuras	Informe técnico respecto a la propuesta de obras de drenaje (de corresponder).	6.2.7
Predial (técnico legal)	Diagnóstico técnico legal del terreno para DME y su acceso (de corresponder), analizado y validado con los resultados del CBC.	6.2.4
Social	Actualización del análisis de aspectos sociales. (de corresponder)	6.2.5
	Actualización de la descripción y análisis del titular del predio y su entorno. (de corresponder)	
Costos y Presupuesto	Incorporación de costos por uso de área y accesos	6.2.8





ESPECIALIDAD	RESULTADO INFORME 02	Numeral conforme al Anexo A-1
6.3 Procedimiento de obtención de disponibilidad de uso de campamento, patio de máquinas otros y sus accesos		
Ambiental	Elaboración de las Fichas de caracterización ambiental. (Elaboración del Instrumento de Gestión Ambiental)	6.3.2
Arqueología	Gestión de trámite del CIRAS y/o algún otro documento oficial que permita implementar el PMAR	6.3.3
Predial (técnico legal)	Diagnóstico técnico legal del terreno para instalación auxiliar y su acceso (de corresponder), analizado y validado con los resultados del CBC.	6.3.4
Social	Actualización del análisis de aspectos sociales. (de corresponder)	6.3.5
	Actualización de la descripción y análisis del titular del predio y su entorno. (de corresponder)	
Costos y Presupuesto	Incorporación de costos por uso de área y accesos	6.3.6
6.4 Procedimiento de obtención de disponibilidad de uso de plantas industriales		
Ambiental	Elaboración de las Fichas de caracterización ambiental. (Elaboración del Instrumento de Gestión Ambiental)	6.4.2
Arqueología	Gestión de trámite del CIRAS y/o algún otro documento oficial que permita implementar el PMAR.	6.4.3
Predial (técnico legal)	Diagnóstico técnico legal del terreno para instalación auxiliar y su acceso (de corresponder)	6.4.6
Social	Actualización del análisis de aspectos sociales. (de corresponder)	6.4.5
	Actualización de la descripción y análisis del titular del predio y su entorno. (de corresponder)	
Costos y Presupuesto	Incorporación de costos por uso de área y accesos.	6.4.9



15.1.1.3 Informe N° 03

El consultor en forma conjunta con los especialistas de la Entidad realizase trabajo colaborativo entre todas las especialidades involucradas para presentar los siguientes capítulos concluidos:


EL CONSULTOR presentará el informe N°03 con el siguiente contenido:

- **Informe de Compatibilidad**

El jefe de proyecto presentará el informe preliminar del resumen ejecutivo, con el resumen de las especialidades, en el que se indiquen las consideraciones técnicas, cuadros resúmenes de metrados.

Informe de compatibilización del Límite constructivo (ámbito de afectación) del PAC/PACRI, que contenga el límite de explanaciones y estructuras.





"Año de la unidad, la paz y el desarrollo"

Informe de compatibilización del componente arqueología con el límite constructivo (ámbito de afectación del PAC/PACRI), instalaciones auxiliares y sus respectivos accesos.

Informe de compatibilización entre el componente de ingeniería y el componente socio ambiental, para ello, el capítulo de descripción del proyecto del instrumento de gestión ambiental (incluye planos, fichas u otros) deberá estar visado por todas las especialidades del componente de ingeniería, ello con el fin de asegurar la correcta compatibilización de la información.

- **Estudio de Señalización y Seguridad Vial** al 100%, para la etapa de ejecución y de operación.

Presentará un modelo digital en 3D, que permita visualizar la proyección de la señalización a lo largo de todo el proyecto.

- **Hidrología e hidráulica elaborado al 100 %**

- Estudio de cuencas hidrográficas:
 - Determinación de los parámetros geomorfológicos de las cuencas y subcuencas que tienen influencia en la vía como son: área, perímetro, longitud de cauce, cota mínima del cauce, cota máxima del cauce.
 - Determinación del tiempo de concentración.
- Caudales Máximos
 - Periodos de retorno considerados
 - Método Racional
 - Hidrograma Unitario
 - Estimación de caudales según el manual de hidrología, hidráulica y drenaje.
 - Deberá desarrollar el balance hídrico tomando en cuenta todas las fuentes de agua propuestas para el proyecto.
- Hidráulica
 - Diseño hidráulico de todas las estructuras propuestas y/o por reemplazar
 - Cálculo hidráulico y diseño de drenaje longitudinal (Cunetas, zanjas de coronación, zanjas de drenaje, bordillos, etc.)
 - Cálculo hidráulico y diseño de drenaje transversal (Alcantarillas, Badenes, Pases de agua, etc.)
 - Cálculo hidráulico y diseño Subdrenaje (Convencional, sintético, drenaje del pavimento, capa drenante, etc.)
 - Hidráulica de Puentes (Caracterización del material del cauce, cálculo de NAME, cálculo de socavación, etc.)
 - Cálculo de diámetro medio y sustento.
 - Obras complementarias (en caso se requiera): Obras de protección que requieran los puentes y accesos, encausamientos, canales de riego, etc, incluyendo para ello la memoria de cálculo y planos correspondientes.





- Drenaje
 - Listado preliminar de obras de drenaje longitudinal.
 - Listado preliminar de obras de drenaje transversal.
 - Listado preliminar de obras de subdrenaje.
 - Listado preliminar de puentes.
 - Listado preliminar de obras complementarias.
- Anexos
 - Planos de delimitación de cuencas.
 - Planos clave del sistema de drenaje.
 - Planos de detalle para secciones típicas de todas las estructuras de drenaje proyectadas y/o por reemplazar: alcantarillas, cunetas, canales, subdrenaje y otros.
 - Planos de planta, perfil y secciones de todas las obras de drenaje transversal.
 - Planos de planta, perfil y secciones de obras de encauzamiento o protección ribereña, de corresponder.
 - Planos de planta, secciones y perfil de los puentes donde se muestre los niveles de NAME, NAMIN y nivel de socavación.
 - Cálculo de socavación potencial (local y general) según los diferentes métodos indicados en el manual de hidrología, hidráulica y drenaje.
 - Salidas de modelizaciones hidráulicas.
 - Información digital del estudio de los cálculos hidrológicos e hidráulicos incluye salidas de los programas utilizados (doc, .xls, dwg, .shp, etc).




Este informe será continuación del informe 02, incluyendo los anexos correspondientes.

Todos estos puntos se desarrollarán de acuerdo al anexo 04

- **Suelos, Canteras y Pavimentos:**
 - Estudios de Suelos (100%)
 - Estudios de Canteras (100%)
 - Estudio de Fuentes de Agua (100%)
 - Diseño del Pavimento (100%)
 - Presentación Copia de los certificados de disponibilidad de Canteras y/o permiso y/o cotizaciones de materiales. Esta información deberá ser validada por el Jefe de Proyecto y el Administrador del Contrato; a fin de verificar si se están considerando las canteras a emplear en el proyecto.
 - Adjuntar en los anexos el balance de materiales requerido por el Proyecto elaborado por el Esp. Costos, Metrados y Presupuestos.
 - Presentar todos los ensayos especiales de diseño de materiales estabilizados, diseño de recubrimientos o asfaltado si es el caso o por el requerimiento del especialista revisor.
 - Remitir las EETT de las actividades programadas en la especialidad
- **Geología y Geotecnia al 100%**





- El Consultor presentará el 100% del componente geológico y el componente geotécnico conforme norma vigente de ministerio de transportes y comunicaciones.

Capítulo VIII: Cimentación de Estructuras

- Parámetros de suelos de cimentación
- Capacidad de carga de los suelos
- Asentamiento
- Coeficiente de Balasto
- Agresiones Químicas de los Suelos

Capítulo IX: Aspectos geotécnicos de los DMEs y Canteras

- Análisis de Estabilidad de taludes

Conclusiones y Recomendaciones


Anexos

- Planos geotécnicos



- **Estudio de Estructuras:** elaborado al 100 %
 - Para la presentación del informe final de estructuras y obras de arte, previamente deberán estar aprobados todos los estudios; topografía y diseño vial, hidrología e hidráulica, geología y geotecnia, entre otros.
 - Se elaborarán cuadros resúmenes de todas las estructuras y obras de arte proyectadas para el camino vecinal.
 - Se efectuarán los análisis y diseño estructural de todos los tipos de estructura proyectadas (Alcantarillas, badenes, muros de contención, etc.), conforme a la normativa técnica especificada según la norma vigente de ministerio de transportes y comunicaciones.
 - Descripción de los resultados de la evaluación de las estructuras existentes y determinación del tipo de intervención.
 - Cuadros resúmenes y listados de los tipos y cantidades de estructuras proyectadas.
 - Predimensionamientos final de las estructuras proyectadas en base a los parámetros de ingeniería finales y aprobados por los especialistas de la GE.
 - Planos en planta y secciones transversales, con la ubicación de todas las estructuras proyectadas para la vía.
 - Planos estructurales y sus detalles correspondientes para cada tipo de estructura.
 - Especificaciones técnicas de las partidas del capítulo de estructuras.
 - Todos los cálculos necesarios para la determinación de las solicitaciones, desplazamientos y verificación de los estados límite en cada uno de los componentes del puente deberán ser presentados bajo una secuencia ordenada y con un desarrollo tal que fácilmente puedan ser entendidos, interpretados y verificados. En lo posible, deben ser iniciados con un esquema del sistema estructural adoptado, indicando





dimensiones, condiciones de apoyo y cargas consideradas. La hipótesis de cálculo de los métodos de verificación utilizados debe ser indicadas con claridad, los símbolos utilizados deben ser bien definidos, las fórmulas aplicadas deben figurar antes de la introducción de los valores numéricos y las referencias bibliográficas deben ser precisas y completas. Los resultados, con notaciones, unidades y símbolos, deben ser acompañados con diagramas de solicitaciones y desplazamientos:

- En la memoria de cálculo se debe proporcionar:
 - Descripción de la estructura
 - Hipótesis de cálculo
 - Norma de Referencia
 - Dimensionamiento
 - Materiales
 - Cálculo de las solicitaciones y resultados
 - Planos estructurales detallados y especificaciones técnicas.
 - Bibliografía
 - Si los cálculos de la estructura son efectuados con software especializado, estos deben ser presentados indicando los siguientes detalles:
 - El programa de cómputo utilizado, indicando nombre, origen, método de cálculo, hipótesis básicas, fórmulas, simplificaciones, referencias bibliográficas, manual de uso indicando los procedimientos de ingreso de datos e interpretación de los resultados.
 - Los datos de entrada, modelo estructural, descripción detallada de la estructura acompañada de esquema con dimensiones, propiedades de las secciones, condiciones de apoyo, características de los materiales, cargas y sus combinaciones.
 - Los resultados del cálculo por computador, parte integrante de la memoria de cálculo, deben ser ordenados, completos y contener toda la información necesaria para su clara interpretación. Además de esto, deben permitir una verificación global, independiente y de ser posible, contener resultados parciales del análisis realizado.
- El consultor deberá establecer un programa para las labores de mantenimiento de las obras de arte.
- Se deberá entregar los cálculos realizados en su versión original editable y el archivo de los distintos programas utilizados. (Excel, Sap, CSI Bridge, y otros).




• Metrados

- EL CONSULTOR deberá calcular los Metrados por partidas para cada actividad considerada en el presupuesto de Obra, teniendo en cuenta las unidades de medición y base de pago indicadas en el Manual de Carreteras Especificaciones Técnicas Generales para Construcción de Carreteras EG-2013 y/o el Glosario de Partidas, Aplicables a Obras de Rehabilitación, Mejoramiento; y Construcción de Carreteras y Puentes (R.D. N° 17-2012-MTC/14).
- El contenido debe guardar relación con lo especificado, así mismo el consultor tendrá que gravar en formato editable del programa DELPHN ESPRESS 2024 y/o S10 en formato Backup.

• Especificaciones técnicas





"Año de la unidad, la paz y el desarrollo"

- Comprenderá lo establecido norma vigente de ministerio de transportes y comunicaciones.

- **Costos y Presupuestos**

- El consultor, presentará la estructura del presupuesto del proyecto conforme a las especificaciones técnicas generales para construcción de carreteras EG-2013 y los metrados de aquellas partidas concluidas, y aprobadas. norma vigente de ministerio de transportes y comunicaciones.
- El contenido mínimo debe ser lo siguiente:
 - Memoria de Costos.
 - Bases de cálculo de precios unitarios.
 - Distancias medias.
 - Rendimiento de Transporte.
 - Rendimiento de planta chancadora, planta de asfalto, entre otros.
 - Cálculo de incidencias
 - Sustento de dosificaciones
 - Cálculo de Flete.
 - Cálculo de Movilización y Desmovilización.
 - Cálculo de costo de mano de obra.
 - Cálculo de costo de materiales.
 - Cálculo de costo de utilización de equipos.
 - Análisis de gastos generales, diferenciando los costos fijos y variables.
 - Presupuesto de Obra.
 - Análisis de precios unitarios.
 - Relación de subpartidas y Análisis de subpartidas
 - Relación de precios y cantidades de recursos requeridos
 - Cronograma de ejecución de obra.
 - En caso de presentarse instalaciones auxiliares comerciales deberá presentar la cotización respectiva y la verificación de la documentación legal que acredite su autorización de venta de material y/o posesión del lugar.
 - Anexos (Cotizaciones mínimo 03 originales trabajar con el promedio de las 3 cotizaciones, Balance de Canteras y DMEs, Diagrama de Masas)


- El contenido total se presentará en el Informe Final, que debe incluir las recomendaciones que se hicieron en esta etapa.


- **Planos del Proyecto**

Todo lo requerido en el numeral 8.1.1.4 – Volumen XI de los presentes TdR.

En el caso de formularse observaciones a los volúmenes correspondientes al Informe de Avance N° 03, su conformidad se otorgará cuando se verifique que los nuevos volúmenes presentados por EL CONSULTOR han integrado todos los levantamientos de observaciones.

Dentro de los cinco (05) días calendario siguientes a la presentación del Informe de Avance N° 03, el Jefe de Proyecto de EL CONSULTOR hará una exposición, mediante





una presentación en modelamiento 3D, sobre los entregables presentados ante la entidad, con la asistencia de todos los Especialistas que participaron en su elaboración; no se aceptará la exposición de los Asistentes en reemplazo de los Especialistas. La exposición estará orientada a describir el cumplimiento de los alcances del servicio y demostrar la calidad del servicio.

- **Gestión de Riesgos en la Planificación de la Ejecución de Obras.).**
 - Información de acuerdo con el ítem de Gestión de Riesgos en la planificación de la ejecución de obras junto a los anexos según la Directiva N°012-2017-OSCE/CD
- **Plan de Mantenimiento Rutinario y Periódico**
 - Comprenderá lo establecido en el
- **Plan de de seguridad y salud en la ejecución de obra**
 - Comprenderá lo establecido en la norma vigente de ministerio de transportes y comunicaciones, de acuerdo con la Ley 29783.-Ley de Seguridad y Salud en el Trabajo
- **Permisos y autorizaciones:** considerar alguna otra documentación no prevista en el anexo de "Disponibilidad de uso de instalaciones auxiliares".

15.1.1.4 Informe N° 04 (Informe Final – Estudio Definitivo)



El consultor (Jefe de Proyecto y los especialistas) junto con los especialistas de la Entidad realizarán trabajo colaborativo entre todas las especialidades involucradas para presentar los siguientes capítulos concluidos y debidamente compatibilizados, además presentará una vez notificada la aprobación o documento equivalente del instrumento de gestión ambiental o simii del PIP por la AUTORIDAD AMBIENTAL COMPETENTE.


EL CONSULTOR presentará un informe de compatibilidad el cual deberá estar visado por todos los especialistas, y el jefe de proyecto.

EL CONSULTOR presentará el informe N°4, la compatibilización de especialidades entre los dos componentes: ingeniería y socioambiental, además presentará una vez notificada la aprobación o documento equivalente del instrumento de gestión ambiental o simii del PIP por la AUTORIDAD AMBIENTAL COMPETENTE.

Las recomendaciones y/o precisiones que se hagan al Informe N°03, deben considerarse en la presentación del Informe Final.

El Consultor elaborará el Expediente Técnico de obra, el mismo que deberá estar sellado y firmado (original en dos juegos) en todas sus páginas por el Representante Legal, Jefe de Estudio, así como por los profesionales especialistas que elaboraron el estudio.





"Año de la unidad, la paz y el desarrollo"

El Expediente Técnico será presentado de acuerdo a la estructura mínima que debe contener y deberá estar conformado por los siguientes volúmenes:

- Volumen I : Resumen Ejecutivo.
- Volumen II : Memoria Descriptiva.
- Volumen III : Estudios de Ingeniería (*).
- Volumen IV : Metrados.
- Volumen V : Especificaciones Técnicas.
- Volumen VI : Costos y Presupuestos.
- Volumen VII : Mantenimiento Rutinario y Periódico
- Volumen VIII : Consistencia del proyecto.
- Volumen IX : Delimitación del Derecho de Vía (de corresponder)
- Volumen X : Gestión de Riesgos en la Planificación de la Ejecución de Obras.
- Volumen XI : Plan de seguridad y salud en la ejecución de obra
- Volumen XII : Instrumento de gestión ambiental y similar
- Volumen XIII : Planos del Proyecto.
- Volumen XIV : Anexos
- Volumen XV : Versión Digital.

VOLUMEN I - RESUMEN EJECUTIVO




Considera el resumen general del proyecto, exponiendo en forma genérica y con la claridad requerida el contenido y objetivo de este. Asimismo, deberá incluir la relación de obras planteadas en cada especialidad, indicando cantidad y tipo, así como el Presupuesto de obra, plazo de ejecución, cronogramas, y otros que describan las características del proyecto y las soluciones adoptadas.

Se anexará la relación de todo el Personal Profesional de EL CONSULTOR, responsables de la elaboración del Estudio en cada actividad del proyecto; esta relación mostrará su especialidad, nombres y apellidos completos, profesión, registro profesional y firma según registro del Colegio correspondiente.

VOLUMEN II - MEMORIA DESCRIPTIVA

1. Introducción
2. Generalidades.
3. Plano de ubicación, Plano Clave del Proyecto, y Secciones Típicas del Pavimento.
4. Descripción del proyecto, ubicación, objetivos, metas del proyecto, metodología utilizada, personal profesional que participó en el proyecto, presupuesto del proyecto, plazo de ejecución, breve resumen de cada uno de los estudios realizados incluyendo vistas fotográficas:





"Año de la unidad, la paz y el desarrollo"

- 4.1 Resumen del Estudio de Tráfico.
 - 4.2 Resumen del Estudio de Georreferenciación, Topografía, Diseño Geométrico.
 - 4.3 Resumen del Estudio de Señalización y Seguridad Vial.
 - 4.4 Resumen del Estudio de Geología y Geotecnia.
 - 4.5 Resumen del Estudio de Hidrología e Hidráulica.
 - 4.6 Resumen del Estudio de Canteras, Fuentes de Agua Suelos y Pavimento.
 - 4.7 • Resumen del Estudio de Estructuras y Obras de Arte.
 - 4.8 Resumen de Metrados, Costos y Presupuestos.
 - 4.9 Resumen del Mantenimiento Rutinario y Periódico.
 - 4.10 Resumen de consistencia
 - 4.11 Resumen de la Delimitación de Derecho de Vía (de corresponder)
 - 4.12 Resumen de Gestión de Riesgos en la Planificación de la Ejecución de Obras.
 - 4.13 Resumen de Seguridad y salud en el trabajo en la ejecución de obra
 - 4.14 Descripción de los proyectos en curso o programados por otras Entidades independientemente del Sector, que pueden interferir en la ejecución de la Obra.
 - 4.15 Listado de documentos de libre disponibilidad y demás permisos y/o autorizaciones.
5. Conclusiones y Recomendaciones




Volumen III - ESTUDIOS DE INGENIERÍA

El desarrollo de los Estudios de Ingeniería, deberán ser presentados de manera independiente para cada una de las especialidades requeridas en los alcances del Servicio, indicadas en los anexos de los presentes TdR.

1. Estudio de Tráfico.
2. Estudio de Georreferenciación, Topografía, Diseño Geométrico.
3. Estudio de Señalización y Seguridad Vial.
4. Estudio de Geología y Geotecnia.
5. Estudio de Hidrología, Hidráulica y Drenaje.
6. Estudio de Suelos, Canteras, Fuentes de Agua y Pavimentos.
7. Estudio de Estructuras y Obras de Arte.

Volumen IV - METRADOS





Los Metrados serán detallados por cada partida específica del presupuesto de Obra y se incluirán diagramas, secciones y croquis típicos, en los casos que correspondan y sean necesarios para el sustento de Metrados.

- Resumen de Metrados
- Justificación de metrados

EL CONSULTOR presentará el volumen teniendo en cuenta lo establecido en el numeral 1 del Anexo 09 de los presentes TDR.

El contenido tendrá como referencia la siguiente estructura:

1. Metrados de Trabajos Preliminares.
2. Metrados de Movimiento de Tierras.
3. Metrados de Capas Anticontaminantes Sub bases y Bases
4. Metrados de Pavimentos.
5. Metrados de Drenaje.
6. Metrados de Obras Complementarias
7. Metrados de Transporte
8. Metrados de Señalización y Seguridad Vial.
9. Metrados de Impacto Ambiental (Instrumento de Gestión ambiental)
10. Metrados de Puentes, entre otros.



Volumen V - ESPECIFICACIONES TÉCNICAS


ESPECIFICACIONES GENERALES Y TÉCNICAS, de cada una de las partidas consideradas en la hoja de presupuesto.

Comprenderá las especificaciones técnicas materia de las Obras a ejecutar, por rubros y por cada partida del presupuesto de obra, las mismas que deberán encontrarse visadas por los especialistas a conformidad de cada uno de ellos según competencia, comprendiendo la descripción de los trabajos, métodos de construcción, calidad de materiales, sistemas de control de calidad, métodos de medición y condiciones de pago como lo estipula las Especificaciones Generales para la Construcción de Carreteras del MTC EG-2013 y/o el Glosario de Partidas, Aplicables a Obras de Rehabilitación, Mejoramiento; y Construcción de Carreteras y Puentes

(R.D.N° 09-2012-MTC/14), incluyendo el control de calidad y ensayos durante la ejecución y para la recepción de la obra; asimismo comprenderá las actividades para la conservación del medio ambiente, precisándose que cada una de las partidas que conforman el presupuesto de obra deberá tener su respectiva especificación técnica como lo detalla el Anexo 09.

EL CONSULTOR presentará el volumen teniendo en cuenta lo establecido en el numeral 2 del Anexo 09 de los presentes TdR.





Volumen VI - COSTOS Y PRESUPUESTOS

EL CONSULTOR presentará el volumen teniendo en cuenta lo establecido en los numerales 3, 4, 5 del Anexo 09 de los presentes TdR.

El contenido mínimo debe ser lo siguiente:

1. Memoria de Costos.
2. Bases de cálculo de precios unitarios.
 - 2.1. Distancias medias.
 - 2.2. Rendimiento de Transporte.
 - 2.3. Rendimiento de planta chancadora, planta de asfalto, entre otros.
 - 2.4. Cálculo de incidencias
 - 2.5. Sustento de dosificaciones
 - 2.6. Cálculo de Flete.
 - 2.7. Cálculo de Movilización y Desmovilización.
 - 2.8. Cálculo de costo de mano de obra.
 - 2.9. Cálculo de costo de materiales.
 - 2.10. Cálculo de costo de utilización de equipos.
3. Resumen de presupuesto.
4. Análisis de gastos generales, diferenciando los costos fijos y variables.
5. Presupuesto de Obra.
6. Análisis de precios unitarios.
7. Relación de subpartidas y Análisis de subpartidas
8. Relación de precios y cantidades de recursos requeridos.
9. Relación de equipo mínimo.
10. Agrupamiento preliminar y Fórmula Polinómica.
11. Cronograma de ejecución de obra (PERT CPM – GANTT).
12. Cronograma de utilización de equipo.
13. Cronograma de adquisición de materiales.
14. Calendario de avance de obra valorizado.
15. Cronograma de desembolsos económicos.
16. Anexos (Cotizaciones mínimo 03 en formatos del proveedor y tiene que estar en el rubro, Balance de Canteras y DMEs, Diagrama de Masas, cálculo de tiempos de programación por partidas y otros documentos sustentatorios).
17. Base de Datos del Programa de cómputo de Presupuestos (S10).




Volumen VII - MANTENIMIENTO RUTINARIO Y PERIÓDICO

Se presentará teniendo en cuenta lo establecido en los presentes TdR según norma vigente de ministerio de transportes y comunicaciones.

Volumen VIII – CONSISTENCIA DEL PROYECTO





"Año de la unidad, la paz y el desarrollo"

Se presentará teniendo en cuenta lo establecido en los presentes TdR de los presentes TdR, según norma vigente de ministerio de transportes y comunicaciones.

Volumen IX - DELIMITACIÓN DEL DERECHO DE VÍA

Se presentará teniendo en cuenta lo establecido en los presentes TdR, según norma vigente de ministerio de transportes y comunicaciones.

Volumen X - GESTIÓN DE RIESGOS EN LA PLANIFICACIÓN DE LA EJECUCIÓN DE OBRAS

Se presentará teniendo en cuenta lo establecido en los presentes TdR, según norma vigente de ministerio de transportes y comunicaciones.

Volumen XI – PLAN DE SEGURIDAD Y SALUD EN LA EJECUCION DE OBRA

Se presentará teniendo en cuenta lo establecido en los presentes TdR.

Volumen XII : DECLARACIÓN DE IMPACTO AMBIENTAL (DIA) (Instrumento de gestión ambiental (IGA) o Certificación ambiental)

El informe final deberá presentarse de acuerdo con los términos de referencia específico, en **dos originales en archivadores con lomo ancho y con palanca independientes y versión digital** y debe contener los siguientes tomos, por cada tramo.



Tomo I: Declaración de Impacto Ambiental (DIA) con su correspondiente Plan de Manejo Ambiental y Social (acompañado de la certificación ambiental). Instrumento de gestión ambiental (IGA), aprobado bajo acto Resolutivo emitido por la entidad competente. Además, de la versión final del IGA

Tomo II: Componente arqueológico: Certificado de Inexistencia de Restos Arqueológicos (CIRA) y Plan de Monitoreo Arqueológico.

Tomo III: Componente de Afectaciones Prediales (PAC o PACRI según corresponda – resultados finales)

Volumen N° XIII - PLANOS DEL PROYECTO

Los planos tendrán una presentación y tamaño uniforme, debiendo ser entregados debidamente protegidos en portaplanos que los mantengan unidos pero que permitan su fácil desglosamiento.


Deberán estar identificados por una numeración y codificación adecuada y mostrarán la fecha, sello y firma del Especialista y del Jefe de Proyecto.

El volumen de Planos del Proyecto, solo deberá contener los planos correspondientes para la ejecución de la Obra.

Sin estar limitados a la relación que a continuación se detalla, los planos más importantes serán los siguientes:

- a. Informe general e índice de planos.






"Año de la unidad, la paz y el desarrollo"

- b. Plano de ubicación, mostrando las vías, centros poblados y proyectos más importantes, dentro del área de influencia del estudio.
- c. Plano de Puntos de Referencia de la Carretera, donde se colocará la siguiente información: puntos geodésicos, puntos de la poligonal principal, puntos de la poligonal de apoyo, cada uno de estos puntos con su respectiva designación y coordenadas (Norte, Este y Cota en coordenadas UTM), la vía existente, eje de la vía proyectada. La presentación de estos planos se realizará a escala adecuada que permita su lectura y verificación
- d. Plano clave a escala 1/25000 en papel indeformable con coordenadas UTM, mostrando los accidentes geográficos, poblaciones, medios de comunicación, fuentes de materiales, botaderos, etc., existentes en el área de estudio, además de una tabla de distancias, altitudes, tráfico y cualquier otra información que se estime necesaria.
- e. Plano de secciones tipo, escala 1:50 (H) y 1:5 (V) indicando todas las dimensiones y demás características de las obras incluidas en la sección transversal de la carretera, tales como ancho y espesor de las distintas capas del pavimento, bermas, cunetas y drenes, inclinación de los taludes, zanjas de coronación o de pie de talud, ancho del Derecho de Vía, etc.
- f. Planos de Planta y Perfil del proyecto a las escalas 1:2000 (H) y 1:200 (V), con la nomenclatura requerida por las Normas Peruanas. En los planos de planta se indicarán las referencias de los Pls, límites de Derecho de Vía, límite constructivo (ámbito de afectación PAC/PACRI), pendientes, alineamientos, ubicación de alcantarillas (diferenciando las existentes de las proyectadas) indicando sentido de flujo y tipo, muros, zanjas de coronación y drenaje, guardavías y otras obras complementarias importantes. Sobre los planos de perfil se señalarán la ubicación y referencia de los BMs, alcantarillas (diferenciando las existentes de las proyectadas e indicando si es que será reemplazada) alturas de corte, o relleno, alineamiento, puentes, pontones, cunetas, zanjas de drenaje y otras estructuras.
- g. Planos de secciones transversales indicando las áreas de explanaciones y cotas de terreno y de subrasante en cada sección, a escala 1:200 en zona rural y 1:100 en zona urbana. En las secciones transversales debe estar indicada la ubicación de muros, gaviones, sub drenes, zanjas de drenaje y demás estructuras de la carretera.
- h. Planos de planta y perfil de las zonas urbanas a escala 1:500 (H) y 1:50 (V)
- i. Planos de canteras, botaderos, fuentes de abastecimiento de agua, escala en planta 1:2000, consignando ubicación, secciones o calicatas (escala vertical 1:20), volúmenes y demás características técnicas, datos acerca del periodo de utilización, método de explotación, uso, rendimientos, facilidades de acceso y las distancias de transporte de acuerdo con el diagrama de distribución que deberá presentar.
- j. Planos a escala 1:5000 (H) del sistema del drenaje proyectado, con ubicación de cunetas, zanjas, alcantarillas, etc.. Se presentará el perfil longitudinal de cunetas y/o zanjas de drenaje paralelos a la carretera, con indicación de cotas y sus desfuegos a alcantarillas, pontones u otros, asimismo las secciones transversales de todas las obras de drenaje, a escala 1:100, con indicación de cotas de entrada y salida, pendientes, tipo de obra de drenaje, cabezales, etc.
- k. Plano de Canteras y Fuentes de agua a escala variable, en el cual detallara en forma concreta y resumida los resultados de las investigaciones de campo.
- l. Planos de topográficos de la ubicación de puentes y pontones, 500 m. aguas arriba y 350 m. aguas abajo, en una escala 1/1000 y con curvas de nivel a intervalos de 1.00 m. indicando puntos de referencia y niveles, se acuerdo al diseño geométrico de la vía. Vista





"Año de la unidad, la paz y el desarrollo"

- general en planta y elevación en base a un levantamiento topográfico y batimétrico del área de ubicación
- m. Superestructuras (encontrados, armaduras de viga y losa, reticulados, etc.); subestructuras (excavaciones, encofrados, armadura de estribos de concreto, pilares, etc.). Detalles de apoyos, juntas de dilatación, drenaje, barandas, losas de aproximación, obras complementarias, etc
 - n. Planos de estructuras a demoler, detalles de reforzamiento o reparación de ser el caso
 - o. Planos a escala variable según diseño de obras de arte (alcantarillas, muros, cunetas, etc.) con tablas de cantidades correspondientes a las distintas partidas que se incluyen en el presupuesto y de conformidad con las especificaciones dadas.
 - p. Planos de Señalización y Seguridad vial; se presentarán a escala variable e incluirá la señalización durante la ejecución de la obra; señalización vertical (señales preventivas, restrictivas e informativas); detalle de los postes de fijación; elementos de seguridad vial, guardavías, tachas, postes delineadores, etc. Además, se presentará un plano general de señalización y seguridad vial, a escala 1:2000, ubicando claramente la correspondiente señalización vertical y los elementos de seguridad vial.
 - q. Planos de ubicación de Infraestructura Existente.
 - r. Planos de Delimitación de Derecho de Vía.
 - s. Plano de maqueta digital del proyecto final con vistas en 3D, el cual se denominará PLANO DE ESQUEMATIZACIÓN.



Volumen XIV – ANEXOS

ANEXO A

Anexo A-1

- DISPONIBILIDAD DE USO DE LAS INSTALACIONES AUXILIARES Y SUS ACCESOS.


Anexo A-2

- DIAGRAMAS DE FLUJO RESPECTO A LOS PROCEDIMIENTOS PARA LA OBTENCIÓN DE DISPONIBILIDAD DE USO DE ÁREAS AUXILIARES Y SUS ACCESOS
- Saneamiento físico legal de terrenos a ser afectados según el ancho de vía que el consultor va realizar el diseño.

ANEXO "B"

- Información de Campo de Tráfico (formatos, cuadros de conteo, etc.).
- Informe de Georreferenciación, Compensación de Poligonales, Cierres de Nivelación de BMs y Certificados de Calibración de Equipos Topográficos.
- Información de campo y ensayos de laboratorio del Estudio de Geología y Geotecnia
- Información de campo y estadísticas del Estudio de Hidrología e Hidráulica
- Información de campo y ensayos de laboratorio del Estudio de Suelos, Canteras, Fuentes de Agua, Pavimentos
- Información de campo y ensayos de Estructuras y Obras de Arte.
- Información y Documentación de infraestructuras existentes.





- Certificados de Ensayos de Laboratorio, etc.

Volumen XV - VERSIÓN DIGITAL

EL CONSULTOR deberá entregar los discos (CD o DVD) o USB, con los archivos correspondientes al Estudio, en una forma ordenada y con una memoria explicativa indicando la manera de reconstruir totalmente el Expediente Técnico. El Estudio DEFINITIVO será presentado en los formatos CAD para Planos que permitan el modelamiento digital de la información para la ejecución de la obra pública (en cumplimiento del Decreto Legislativo N° 1444 - artículo 3, publicado el 16.09.2018), MS WORD para Textos, MS EXCEL para Hojas de Cálculo, MS PROJECT para Programación, S10 y/o DELPHN SPRESS 2024 para Costos, para mapas temáticos ArcGIS, los planos en formatos AutoCAD, y civil 3d etc.

De igual forma EL CONSULTOR, presentará los discos (CD o DVD) o USB de la versión digital (extensión PDF) del escaneado del Expediente Técnico impreso y entregado a la entidad, debidamente sellado y firmado por el Jefe de Proyecto y Especialistas responsables de su elaboración.

EL CONSULTOR deberá presentar el Video Digital (formato AVI o similar) y su formato abierto para su edición, con audio compatible de una duración mínimo de cinco (5) minutos, con una resolución mínima de 800 x 600 pixeles, correspondiente al Expediente Técnico de obra; el cual debe contener la integridad del mencionado estudio, que incluya un modelamiento virtual en 3D de la futura obra, con detalles de ambientación apropiados. El mencionado video deberá ser entregado por EL CONSULTOR en un disco (CD o DVD) o USB a la entidad.




15.1.2 COMPONENTE DE EVALUACIÓN SOCIO AMBIENTAL

El consultor presentara a la municipalidad distrital de Yanama, los informes de la Declaración de Impacto Ambiental, dentro de los plazos que a continuación se detallan:

INFORMES	Plazo
Plan de Trabajo	A los 15 días calendario de iniciado el servicio
Primer Informe del componente socio ambiental	50 días calendario de iniciado el servicio.
Segundo Informe del componente socio ambiental	A los 30 días calendario de aprobado el Informe n° 01 del componente socio ambiental
Instrumento de Gestión Socioambiental o Simil	A los 30 días calendario de aprobado el Informe n° 03 del componente ingeniería





Instrumento de gestión ambiental o similar aprobado o documento equivalente emitido por la autoridad ambiental. El consultor deberá incluir todo el contenido socio ambiental adicional indicado en el TDR.	A los 10 días de haber recibido la notificación de la aprobación o documento equivalente emitido por la autoridad ambiental competente, la entidad sólo realizará la verificación de la información con la cual obtuvo la aprobación por parte de la autoridad ambiental.
--	---

Informes.-

El Plan de Trabajo se presentará en versión digital USB, o Memoria y enlace (formato PDF, editable Word) para su evaluación por parte del área usuaria de La Municipalidad Distrital De Yanama.

El Primer y Segundo Avance del Contenido socio ambiental se presentarán en versión digital USB, o Memoria y enlace (formato PDF y editable Word).

La presentación del Instrumento de gestión ambiental o similar deberá realizarse juntamente con el informe n°03 del componente ingeniería, salvo que exista demora en el pronunciamiento de terceros que condicione la presentación de este,



Asimismo, el Instrumento de gestión ambiental o similar se presentará en formato digital en USB o Memoria y enlace (formato PDF y editable Word), para la obtención de la aprobación o equivalente ante la autoridad ambiental competente.

El instrumento de gestión ambiental o similar certificado o aprobado por la autoridad ambiental competente, se presentará en versión impresa dos (02) originales + USB, Memoria y enlace en formato PDF con firmas del expediente técnico y otras en versión editable, Power Point, Word, Excel, AutoCAD, CIVIL 3D, DELPHN SPRESS Y/O S10 EN BACKUP, ARGIS, incluye todo el contenido socio ambiental indicado en el TDR


Todos los entregables digitales y físicos deberán ingresarse con una Declaración Jurada firmada por el jefe de proyecto y por los especialistas responsables de su elaboración conforme al registro del SENACE, en la cual deberán precisar que legitiman y se hacen responsables del contenido presentado.

PLAN DE TRABAJO-COMPONENTE SOCIO AMBIENTAL

El Plan de Trabajo se presentará según cuadro de plazos de entregables computados desde la fecha de inicio del servicio, digital (con los respectivos archivos en Word, Excel y MS Project, SHAPE, u otros), en versión digital (editable y en versión escaneada en formato PDF), con las firmas originales de los responsables de su elaboración que contenga:

- ✓ Plan de Trabajo de acuerdo con el Anexo A (deberá contener los planes de trabajo para las gestiones de obtención de autorizaciones ante entidades tipo: SERFOR, PRODUCE y/o SERNANP según corresponda.





- ✓ Resolución y/o similar de la autoridad ambiental competente respecto al registro de la empresa autorizada para la elaboración de estudios de impacto ambiental en el subsector transportes
- ✓ Relación de todos los profesionales responsables de la elaboración detallando nombre, la especialidad, el registro profesional CIP, y la firma, de acuerdo con el registro en la autoridad ambiental competente.
- ✓ Certificados de habilidad profesional en original de cada uno de los profesionales de la propuesta técnica del consultor; los profesionales deberán encontrarse hábiles hasta la culminación del expediente técnico.
- ✓ Diagrama del PERT-CPM, ruta crítica y el programa de asignación de recursos vigentes (personal, materiales u otros).

PRIMER AVANCE DEL CONTENIDO SOCIO AMBIENTAL (1° AVANCE)

Se desarrollará el siguiente contenido


- Acápites 2. Objetivos
- Acápites 3. Análisis del marco legal e institucional
- Acápites 4. Avance de la descripción del proyecto y el análisis correspondiente
- Acápites 5. Determinación del área de estudio y del área de influencia del proyecto.
- Acápites 6. Avance de la caracterización socio ambiental
- Acápites 6.5 (Anexo 5): Gestión de Afectaciones
 - Identificación preliminar de las afectaciones prediales, en base al análisis de trazado para reducir afectaciones presentado por el componente de ingeniería acompañado de un plano clave.
 - Presentar los sustentos de las gestiones realizadas con las diversas entidades públicas y privadas, responsables de brindar información que coadyuve la adecuada identificación de las afectaciones prediales e interferencias de servicios públicos (Superintendencia de Bienes Nacionales, Superintendencia Nacional de los Registros Públicos, ANA, ALA, COFOPRI, INGEMMET, Administrador Local de Agua, Dirección Regional Agraria, Ministerio de Agricultura, Municipalidades, Ministerio de Cultura, entre otros).
 - Adjuntar los cargos de ingreso para la obtención del CBC ante SUNARP y requerimientos de información de la demarcación del derecho de vía ante la autoridad local o regional según corresponda.
 - Línea Base Arqueológica (Anexo V).

SEGUNDO AVANCE DEL CONTENIDO SOCIO AMBIENTAL (2° AVANCE)

Se desarrollará el siguiente contenido del Anexo 14:

Solo se aceptará el 2° **AVANCE** una vez que el 1° **AVANCE** cuente con la conformidad del área usuaria de LA MUNICIPALIDAD DISTRITAL DE YANAMA.





- Todo el contenido del 1° AVANCE , debidamente contextualizado con el 2° AVANCE.
- Acápites 4. Avance de la descripción del proyecto y el análisis correspondiente.
- Acápites 6. Caracterización socio ambiental
- Acápites 6.4.12. Diagnóstico Arqueológico.
- Acápites 6.5 (Anexo 5): Gestión de Afectaciones:
 - Análisis del ámbito de afectación (derecho de vía o límite constructivo) debidamente sustentado.
 - Informe pre diagnóstico técnico legal de las afectaciones (predial e interferencias), en base a la información obtenida en campo y los resultados de las gestiones realizadas ante las diferentes entidades consultadas como SUNARP, Gobierno Regional, SBN, MIDAGRI, entre otras.
 - Análisis socio económico de la población afectada.
 - Adicionalmente se adjuntará el padrón, un plano clave y fichas socioeconómicas.
- Acápites 6.6: Gestión de Pasivos Ambientales - Identificación y evaluación
- Acápites 7: Identificación y evaluación de impactos ambientales y sociales
- Acápites 12: Plan de Participación Ciudadana que corresponda al instrumento de gestión ambiental, según normativa vigente.


INSTRUMENTO DE GESTIÓN AMBIENTAL O SÍMIL Se desarrollará el siguiente contenido del Anexo 14.

Solo se aceptará este entregable, una vez que el **2° AVANCE** cuente con la conformidad del área usuaria de LA MUNICIPALIDAD DISTRITAL DE YANAMA.



- Todo el contenido del 2° AVANCE debidamente contextualizado con el presente informe
- Acápites 1: Resumen ejecutivo
- Acápites 4: Descripción del proyecto y el análisis correspondiente.
- Acápites 6.5 Gestión de Afectaciones Prediales (resultados finales)
- Acápites 8: Plan de manejo ambiental y social
- Acápites 9: Plan de inversiones
- Acápites 10: Cronograma de actividades para la implementación del Plan de Manejo Ambiental y Social
- Acápites 11: Resumen de obligaciones y/o compromisos ambientales
- Acápites 12: Resultados del proceso de participación ciudadana (resultados finales)
- Acápites 13: Referencia Bibliográfica
- Acápites 14: Anexos del estudio
- Anexo IV: Autorizaciones y permisos
- Anexo V: Diagnóstico Arqueológico y Certificado de Inexistencia de Restos Arqueológicos (CIRAS) y/o documento similar para todos los componentes del proyecto, Opinión Favorable (de corresponder) y propuesta de Plan de Monitoreo Arqueológico.
- El consultor deberá realizar el pago por derecho de revisión y evaluación del PIP, según TUPA de la Autoridad Ambiental Competente





"Año de la unidad, la paz y el desarrollo"

EL CONSULTOR deberá acudir a la Autoridad Ambiental Competente y a la Entidad las veces que sea requerido, con el objeto de realizar las coordinaciones necesarias respecto al proyecto de inversión y además, conforme a lo establecido en las consideraciones generales.

CONTENIDO SOCIO AMBIENTAL (ANEXOS I, II, III, IV y V)

Instrumento de Gestión Ambiental o símil certificado o aprobado por la Autoridad Ambiental Competente y todo el contenido adicional señalado en el TDR¹.

Componente arqueológico: Certificado de Inexistencia de Restos Arqueológicos (CIRAS) y/o documento equivalente y propuesta del Plan de Monitoreo Arqueológico.

16.0 REVISIÓN DE INFORMES

El área usuaria de La Municipalidad Distrital De Yanama, revisará cada uno de los informes parciales a través de sus especialistas y notificará a EL CONSULTOR, la conformidad u observaciones en un plazo máximo de 15 días calendario. De existir demora por parte de LA ENTIDAD, esta no podrá considerarse como conformidad del informe.

EL CONSULTOR tendrá un plazo no menor de 05 días calendario por para subsanar las observaciones hasta un máximo de dos (02) veces. Si pese al plazo otorgado, el contratista no cumple con la subsanación, la Entidad puede resolver el contrato, sin perjuicio de aplicar las penalidades que correspondan, desde el vencimiento del plazo para subsanar.



El Plan de Trabajo correspondiente a la EVALUACIÓN SOCIO AMBIENTAL, la Entidad tendrá 05 días calendarios para la revisión y 05 días calendarios para subsanar observaciones por única vez.

Cuando, los informes requieren de la opinión favorables de otras entidades, los plazos de revisión que estos requieran no estarán contenidos en el plazo de revisión de la entidad.


Si EL CONSULTOR presenta los Informes y/o entregables y Absolución de Observaciones (de ser el caso), sin que cuente con la documentación completa, será devuelto y se dará por no presentado, al margen de las observaciones que se formulen, la Entidad dentro de los tres días calendarios lo devolverá y no efectúa la recepción o no otorga la conformidad, según corresponda, debiendo considerarse como no ejecutada la prestación, aplicándose las penalidades respectivas.

Si EL CONSULTOR se retrasa o no cumple con presentar los Informes y/o entregables, así como levantamientos de observaciones en los plazos establecidos en los numerales 9.1 y 9.2 de los presentes TDR, se aplicará la penalidad por mora respectiva.

De formularse observaciones a los informes y/o entregables de todos los componentes por incumplimiento de los alcances establecidos en los presentes TDR, EL CONSULTOR dentro del plazo anteriormente señalado (05 días) subsanará o aclarará las observaciones la entidad, si en caso el consultor requiere de un plazo mayor tendrá que ingresar un informe de sustento de manera detallada con fundamentos técnico y legales. Este plazo se concederá hasta dos (02) veces y se computará desde el día siguiente de la recepción de la comunicación de la entidad.

Incluye el PAC o PACRI





"Año de la unidad, la paz y el desarrollo"

Si vencido el plazo establecido en el numeral presente y EL CONSULTOR no cumple con presentar adecuadamente el levantamiento de las observaciones o lo presenta en forma incorrecta, deficiente o incompleta manteniendo las observaciones formuladas por la ENTIDAD; se le aplicara la penalidad por mora por cada día de atraso, desde el día siguiente de la recepción de la tercera comunicación de observaciones hasta que su presentación cumpla con los alcances exigidos en los TDR. Los informes y/o entregables serán observados tantas veces sea necesario, hasta su conformidad por parte del área usuaria de LA MUNICIPALIDAD DISTRITAL DE YANAMA.

Para el caso de observaciones a los Informes del Estudio Socio Ambiental, EL CONSULTOR presentará el correspondiente informe de levantamiento aclarando y/o subsanando las observaciones de los aspectos planteados por el área usuaria de LA MUNICIPALIDAD DISTRITAL DE YANAMA o el SENACE, así como también, de corresponder las correcciones y/o modificaciones que devinieran de su incidencia, trascendencia y/o influencia en otras especialidades del informe Observado.

Es obligación de EL CONSULTOR, efectuar el levantamiento de observaciones que el área usuaria de LA MUNICIPALIDAD DISTRITAL DE YANAMA formule a los informes y no mantener en informes subsiguientes las observaciones ya subsanadas anteriormente, debido a que las observaciones encontradas en el Estudio son generadas por EL CONSULTOR al incumplir con los TDR del Estudio.

Durante la revisión de los informes, podrán formularse observaciones, aun cuando estas se refieran a temas incluidos en alguno de los informes previos del estudio y que ya cuentan con la conformidad respectiva; las cuales deberán ser subsanadas por EL CONSULTOR.



A la aprobación del Informe N°03 del Expediente Técnico de Obra, el CONSULTOR expondrá ante el área usuaria de la municipalidad distrital de Yanama el desarrollo y alcances del Expediente Técnico de Obra, para ello hará uso de dispositivos visuales para su presentación (PPT u otros) que hará entrega a la entidad.


Al presentar el Informe Final del Estudio, El Consultor devolverá al área usuaria de LA municipalidad distrital de Yanama, toda la documentación recibida para el cumplimiento de sus obligaciones contractuales.

El Informe Final obtendrá la conformidad correspondiente, una vez que el área usuaria revise y emita su pronunciamiento de conformidad mediante documento cursado al Consultor, en concordancia con Artículo 168 del Reglamento de la Ley de Contrataciones, modificado mediante Decreto Supremo N° 344-2018- EF

Cualquier error o defecto que se detecte posteriormente deberá ser subsanado por El Consultor.

En caso de que el proyecto pase por un ÁREA NATURAL PROTEGIDA y/o ZONA DE AMORTIGUAMIENTO, o ÁREA DE CONSERVACIÓN REGIONAL, la compatibilidad otorgada por el Servicio Nacional de Áreas Naturales Protegidas (SERNANP) junto a la opinión técnica favorable del proyecto, formarán parte de la aprobación del presente servicio.





"Año de la unidad, la paz y el desarrollo"

La documentación que se genere durante la ejecución del Estudio constituirá propiedad del área usuaria de LA MUNICIPALIDAD DISTRITAL DE YANAMA y no podrá ser utilizada para fines distintos a los del estudio contratado, sin consentimiento escrito del mismo.

Una vez que el área usuaria de la municipalidad distrital de Yanama, de la conformidad al Expediente Técnico de Obra del proyecto, la UF aprobará la Consistencia entre el Expediente Técnico de Obra y el Estudio de preinversión a nivel de Perfil, acompañado de los formatos correspondientes de acuerdo a la Directiva N°01-2019 del INVIERTE.PE, en versión impresa y discos (CD o DVD) o USB que contengan los archivos digitales.

17.0 CONFORMIDAD DEL SERVICIO

Una vez que el área usuaria de La Municipalidad Distrital De Yanama efectúe la revisión, análisis y evaluación del Expediente Técnico de Obra, emitirá su pronunciamiento de acuerdo con lo establecido en la normatividad del Sistema Nacional de Inversiones.

Con el pronunciamiento del área usuaria de la municipalidad distrital de Yanama, se dará la aprobación administrativa del Expediente Técnico de Obra (incluido todos los componentes de Ingeniería) mediante Resolución por parte de la entidad.

18.0 RESPONSABILIDAD DEL CONSULTOR

EL CONSULTOR asumirá la responsabilidad técnica total por los servicios profesionales prestados para la elaboración del estudio. La revisión de los documentos y planos, durante la elaboración del estudio, no exime a EL CONSULTOR de la responsabilidad final y total del mismo.*

EL CONSULTOR será responsable por la precisión de los metrados del Expediente Técnico de Obra.


EL CONSULTOR como único responsable de la elaboración de los Estudios, deberá garantizar la calidad del servicio ofrecido y responder por el trabajo realizado, de acuerdo a las normas legales durante los siguientes tres (3) años, desde la fecha de aprobación del Informe Final del estudio definitivo, por lo que, en caso de ser requerido para cualquier aclaración o corrección, no podrá negar su concurrencia. En caso de no acudir a la citación antes indicada, se hará conocer su negativa al OSCE y/o la CONTRALORÍA GENERAL DE LA REPÚBLICA, para los efectos legales consiguientes, debido a que el servicio prestado es un acto administrativo por el cual es responsable ante el Estado.

Dentro del plazo arriba mencionado, se podrá requerir la participación de EL CONSULTOR para que absuelva las consultas u observaciones sobre los documentos que conforman el expediente técnico de obra, que se presente durante el proceso de selección de la Obra.

Asimismo, durante la ejecución de la obra, se solicitará su intervención para aclarar y opinar sobre las modificaciones sustanciales y la subsanación de errores y omisiones en el Expediente Técnico (Artículo 177 del Reglamento de la Ley 30225 Ley de Contrataciones del Estado, D.S. 344-2018-EF del 31/12/2018).

EL CONSULTOR está obligado a actualizar el Presupuesto Referencial del proyecto (obra) cuantas veces sea solicitado, siempre que esta acción sea requerida por la Entidad, hasta que se otorgue la buena pro para la ejecución del proyecto (obra).





"Año de la unidad, la paz y el desarrollo"

En el caso que EL CONSULTOR sea Consorcio, las empresas integrantes son solidariamente responsables frente a la entidad.

EL CONSULTOR es responsable de la permanencia durante el tiempo que dure el servicio, del equipo profesional considerado en su propuesta técnica, no estando permitido que profesionales que estén considerados a dedicación completa (100% de participación), formen parte simultáneamente de otro equipo profesional de un proyecto elaborado por la entidad.

19.0 CALENDARIO DE PAGOS

19.1 Adelantos

a) Adelanto para Expediente Técnico de Obra

LA MUNICIPALIDAD DISTRITAL DE YANAMA, podrá entregar a EL CONSULTOR como adelanto directo, el 30% del monto total correspondiente al Expediente Técnico de Obra en amparo a la Artículo 156. Adelanto directo de la ley, para los gastos iniciales de la elaboración de este, el que será solicitado por el Consultor dentro de los 08 días de suscrito el contrato y la entidad tiene la responsabilidad de entregar el monto solicitado dentro de los 07 días contados a partir del siguiente día hábil de recibida la mencionada documentación del contratista a fin de realizar la entrega del adelanto.

El adelanto se dará previa presentación del comprobante de pago y de una garantía por igual monto, la misma que debe ser solidaria, irrevocable, incondicional, y de realización automática al solo requerimiento de la Entidad, y debe ser emitida por una empresa autorizada y sujeta al ámbito de la Superintendencia de Banca y Seguros. Dicha garantía debe ser extendida a la orden de LA MUNICIPALIDAD DISTRITAL DE YANAMA.


El referido adelanto será amortizado mediante descuentos proporcionales en cada una de las valorizaciones (facturas) que presente EL CONSULTOR.

19.2 Forma de pagos

Los pagos se efectuarán de la siguiente forma:

- **Primer pago** 80.00 % del monto contractual por un importe de S/.340,000.00 soles según los informes: **EXPEDIENTE TÉCNICO DE OBRA** (N°01, N°02, N°03 y N°04), **COMPONENTE SOCIO AMBIENTAL, INFORME FINAL** (según detalle de Cuadro siguiente)






"Año de la unidad, la paz y el desarrollo"

INFORMES	PAGOS A LA	% VAL.	
		% Parcial	Total
EXPEDIENTE TÉCNICO DE OBRA			50.00%
INFORME N°01	Conformidad de la Área usuaria de la MDY	20.00%	
INFORME N°02	Conformidad de la Área usuaria de la MDY	10.00%	
INFORME N°03	Conformidad de la Área usuaria de la MDY	10.00%	
INFORME N°04 -Final	Conformidad de la Área usuaria de la MDY	10.00%	
COMPONENTE SOCIO AMBIENTAL			25.00%
Presentación del plan de trabajo	Conformidad de la Área usuaria de la MDY	2.00%	
Primer avance de la Declaración de Impacto ambiental – (1º AVANCE-EVALUACION SOCIOAMBIENTAL)	Conformidad de la Área usuaria de la MDY	5.00%	
Segundo avance de la Declaración de Impacto ambiental – (2º AVANCE-EVALUACION SOCIOAMBIENTAL)	Conformidad de la Área usuaria de la MDY	5.00%	
Instrumento de Gestión Ambiental	Conformidad de la Área usuaria de la MDY	5.00%	
Instrumento de Gestión Ambiental certificada	Verificación de la AUTORIDAD AMBIENTAL COMPETENTE	8.00%	
Informe final	Expediente Tecnico completo hasta su aprobación mediante acto resolutivo.	25.00%	25.00%
TOTAL	Hasta la aprobación por la entidad contratante mediante resolución de alcaldía y/o gerencia		100.00%

- Segundo pago será el 10% equivalente de S/. 42,500.00 soles el cual será pagado una vez que se tenga el informe de admisibilidad emitido por la oficina de estudios y proyectos del Gobierno Regional De Ancash y hasta que la entidad que financia apruebe mediante firma de convenio y/o informe de estudios y proyectos del gobierno regional en la cual indique que el estudio definitivo se encuentra de manera conforme.





"Año de la unidad, la paz y el desarrollo"

- El tercer pago será el 10% en soles equivalente **de S/ 42,500.00** soles será retenido por la municipalidad distrital de Yanama hasta la aprobación de la liquidación de contrato del consultor de la elaboración del expediente técnico que será liberada una vez que se apruebe mediante resolución de gerencias municipal y/o alcaldía.
- Para tal efecto El Consultor, deberá solicitar la cancelación de la valorización mediante carta que debe adjuntar la notificación de aprobación del informe, copia de las pólizas de seguro, comprobante de pago, entre otros; la entidad gestionará la valorización luego de la recepción de la documentación completa.

19.3 LIQUIDACIÓN DE CONTRATO

EL CONSULTOR presentará a la municipalidad distrital de Yanama, la liquidación del contrato de consultoría de obra dentro de los treinta (30) días siguientes de haberse otorgado la conformidad de la última prestación, en mérito a lo dispuesto en el Artículo 170° del Reglamento de la Ley de Contrataciones con el Estado. De no ser presentada la liquidación en el plazo indicado, La entidad efectuará y notificará la misma dentro de los treinta (30) días siguientes, a costo de EL CONSULTOR.

La liquidación, se presentará en original 02 juegos, foliada y visada en todas sus hojas, debiendo contener; ANALISIS DE LA LIQUIDACIÓN, CUANTIFICACIÓN DEL CUMPLIMIENTO DE LA PRESTACIÓN DEL SERVICIO, los mismos que deberán estar sustentados con todos los documentos de la gestión del contrato, tales como: notificaciones, actas, resoluciones, adendas, contrato, resumen de estado económico financiero del contrato, facturas, comprobantes de pago, entre otros.

De no ser presentada, la entidad cobrará los gastos administrativos por la elaboración de la misma, que serán descontados de la Garantía de Fiel Cumplimiento.



20.0 CONDICIONES DE LOS CONSORCIOS

De conformidad con el numeral 49.5 del artículo 49 del Reglamento, el área usuaria ha incluido las siguientes condiciones para consorciados.

El número máximo de consorciados es de dos (02) integrantes.

El porcentaje mínimo de participación de cada consorciado es de 40%.


El porcentaje mínimo de participación en la elaboración de expediente técnico, para el integrante del consorcio que acredite mayor experiencia, es de 40%.

21.0 PRODUCTO ESPERADO

El producto esperado es la elaboración del expediente técnico, es el estudio definitivo en base a las consideraciones técnicas establecidas en los presentes Términos de Referencia y alcances del contrato.

Expediente Técnico de Obra:





"Año de la unidad, la paz y el desarrollo"

Desarrollar un (01) Expediente Técnico de Obra, la evaluación ambiental en sus tres componentes: físico, biótico y antrópico, la formulación de los resultados, cálculos, planos, especificaciones técnicas y Metrados y CIRA.

N°	Denominación del camino
1.-	MEJORAMIENTO Y AMPLIACIÓN DEL SERVICIO DE TRANSITABILIDAD VIAL INTERURBANA EN EL CRUCE JUAN VELAZCO ALVARADO Y EDUCADORES HASTA EL KM 6.9 - AN 622 DISTRITO DE YANAMA DE LA PROVINCIA DE YUNGAY DEL DEPARTAMENTO DE ANCASH" CUI N°2591425

14. PLAZO DE EJECUCION

El plazo de ejecución para la elaboración de expediente técnico es de **ciento veinte días (120) días calendario**

N°	Denominación del camino
1.-	MEJORAMIENTO Y AMPLIACION DEL SERVICIO DE TRANSITABILIDAD VIAL INTERURBANA EN EL CRUCE JUAN VELAZCO ALVARADO Y EDUCADORES HASTA EL KM 6.9 - AN 622 DISTRITO DE YANAMA DE LA PROVINCIA DE YUNGAY DEL DEPARTAMENTO DE ANCASH" CUI N°2591425



Los tiempos de revisión, evaluación, levantamiento de observaciones, dar conformidad y/o aprobación de los Informes de Expediente Técnico de Obra, no están computados dentro de los plazos establecidos, motivo por el cual no son causales de modificación del plazo contractual, ni mucho menos le dará derecho a ampliación de plazo al Consultor ni reclamar pagos por prestaciones adicionales. Asimismo, cuando los informes requieran de la opinión favorable de otras entidades, los plazos de revisión que estos demanden no estarán contenidos en el plazo de revisión de la entidad.

El plazo se computa desde la firma de contrato y/o firma de orden de servicios

El cómputo del plazo excluye el día inicial desde firma de contrato e incluye la fecha de vencimiento.


15.0 PENALIDADES Y RESOLUCIÓN DE CONTRATO

15.1. PENALIDADES POR MORA

- a. En caso de retraso injustificado del contratista en la ejecución de las prestaciones objeto del contrato, la Entidad le aplica automáticamente una penalidad por mora por cada día de atraso. La penalidad se aplica automáticamente y se calcula de acuerdo con la siguiente fórmula:

$$\text{Penalidad Diaria} = 0.10 \times \text{monto vigente}$$





"Año de la unidad, la paz y el desarrollo"

F x plazo vigente en días

Donde:

F = 0.25 para plazos mayores a sesenta (60) días o;

F = 0.40 para plazos menores o iguales a sesenta (60) días.

Se considera justificado el retraso, cuando el contratista acredite, de modo objetivamente sustentado, que el mayor tiempo transcurrido no le resulta imputable. Esta calificación del retraso como justificado no da lugar al pago de gastos generales de ningún tipo, según lo estipulado en el artículo 162º del RLCE.

Cuando el acumulado de las penalidades alcance el Diez por ciento (10%) del Monto Contractual Actualizado, La Entidad podrá resolver el Contrato por incumplimiento de El Consultor, según lo previsto por el Artículo 164' del Reglamento.

Si La Entidad se excediera en los plazos referenciales que se han establecido para la revisión o aprobación de las etapas, dicho atraso no será computado con cargo a El Consultor.

La Entidad no está sujeta a la aplicación de ningún tipo de penalidad por mora en la revisión y/o aprobación de las etapas del objeto del contrato.




15.2. OTRAS PENALIDADES

- b. Procede igualmente la aplicación de otras penalidades en virtud de lo establecido en el Artículo 163º del Capítulo IV: "Incumplimiento del Contrato", Título VII: Ejecución Contractual del Reglamento de la Ley de Contrataciones del Estado vigente (Según D.S. 344-2018-EF del 31/12/2018) según el siguiente detalle:

Penalidades Expediente Técnico			
Nº	Supuestos de aplicación de penalidad	Forma de cálculo	Procedimiento
1	Cuando el personal clave permanece menos de sesenta (60) días calendario o del íntegro del plazo de ejecución de la prestación, si este es menor a los sesenta (60) días calendarios, de conformidad con las disposiciones establecidas en el numeral 190.2 del artículo del Reglamento.	Penalidad x día UNA (1) UIT por cada día de ausencia del personal en el plazo previsto.	Según informe de la subgerencia de estudio de inversiones






"Año de la unidad, la paz y el desarrollo"

Penalizaciones Expediente Técnico

N°	Supuestos de aplicación de penalidad	Forma de cálculo	Procedimiento
2	En caso culmine la relación contractual entre EL CONSULTOR y el personal ofertado y la Entidad no haya aprobado la sustitución del personal por no cumplir con las experiencias y calificaciones del profesional a ser reemplazado.	Penalidad x día UNA (1) UIT por cada día de ausencia del personal.	Según informe de la sub gerencia de estudio de inversiones
3	Inasistencia de personal clave a reuniones de trabajo convocados por la Entidad, incluye las exposiciones del equipo de trabajo.	0.05% del monto del contrato vigente por inasistencia, por profesional y por cada reunión o por comisión que no acompañe el profesional convocado.	Según informe de la sub gerencia de estudio de inversiones
4	Personal propuesto (jefe de Estudio o jefe de Proyecto) laborando simultáneamente en dos contratos con la entidad	0.5% del Monto del Contrato vigente. Con excepción de que el contrato en ejecución tenga un 50% de avance financiero (valorizado).	Según informe de la sub gerencia de estudio de inversiones
5	Omisión del relleno de calicatas por cada vez	Penalidad x UNA (1) UIT por calicata	Según informe de la sub gerencia de estudio de inversiones
6	Demora en la presentación de los informes parciales indicados en el numeral 8.1.1 y 8.1.2	Penalidad diaria = $0.10 \times M/(F \times P)$ Donde: F = 0.25. M: Monto del contrato (Exp.Tec.) vigente total P: Plazo (Exp.Tec.) vigente total en días.	Según informe de la sub gerencia de estudio de inversiones
7	Falta de monumentación de los puntos geodésicos.	Penalidad x UNA (1) UIT por punto geodésicos.	Según informe de la sub gerencia de estudio de inversiones





Penalizaciones Expediente Técnico			
N°	Supuestos de aplicación de penalidad	Forma de cálculo	Procedimiento
8	Si para el informe N° 04 se evidencian metrados no compatibilizados en el componente de ingeniería.	0.05% del monto del contrato vigente	Según informe de la sub gerencia de estudio de inversiones
9	Demora en la subsanación de observaciones de informes parciales indicados en el numeral 8.1.1 y 8.1.2	$\text{Penalidad diaria} = 0.10 \times M / (F \times P)$ Donde : $F = 0.25$. M: Monto del contrato (Exp.Tec.) vigente total P: Plazo (Exp.Tec.) vigente total en días.	Según informe de la sub gerencia de estudio de inversiones



Estas penalidades se calculan de forma independiente a la penalidad por mora. La penalidad se aplicará automáticamente, y puede alcanzar un monto máximo equivalente al diez por ciento (10%) del monto del contrato vigente de conformidad al Artículo 163 del Reglamento de la Ley N° 30225, Ley de Contrataciones del Estado

16.0 SISTEMA DE CONTRATACIÓN

- Suma Alzada

17.0 RECURSOS MÍNIMOS Y OPERACIONALES QUE DEBERA PROPORCIONAR EL CONSULTOR


17.1 Especialidad del Consultor

En concordancia con el **Artículo 15 del Reglamento de la Ley de Contrataciones**, la Especialidad de Consultoría de Obras corresponde a **Consultoría en Obras Viales, Puertos y Afines** y la [Categoría B o superior](#).

17.2 Recursos Mínimos Profesionales, Técnicos y Auxiliares

- El Consultor, proporcionará y dispondrá de una organización adecuada de profesionales, técnicos, administrativos y personal de apoyo, los cuales contarán con las instalaciones, medios de transporte y comunicación necesarios para cumplir eficientemente sus obligaciones.





"Año de la unidad, la paz y el desarrollo"

- Todo el personal asignado a la elaboración del Expediente Técnico definitivo tendrá permanencia durante el periodo y en la oportunidad señalada en la Propuesta Técnica del Consultor.
- Todo el personal está obligado a participar como mínimo en el porcentaje de participación y tiempo establecido en la propuesta del Consultor. Sin embargo, al ser su responsabilidad el obtener la aprobación de la información correspondiente a su especialidad, el plazo se extenderá hasta la aprobación en mención, sin que esto implique algún pago adicional por parte de la Entidad.
- El Consultor utilizará el personal profesional especificado en su Propuesta Técnica, indicándose que sólo están permitidos cambios por razones de caso fortuito o fuerza mayor debidamente comprobada.
- Los Especialistas del Consultor están obligados a participar, de igual forma, en las comisiones de servicio en las que participen los Especialistas revisores de la Entidad, lo cual se comunicará con una anticipación no menor a siete (07) días calendario, bajo apercibimiento de cambio de los especialistas del Consultor – Contratista que no asistan y la correspondiente aplicación de la una penalidad según ítem 14. •


a. Equipo Profesional Responsable

EL CONSULTOR deberá contar con un **equipo profesional mínimo** que cumpla con los requerimientos mínimos siguientes:



Cantidad	Cargo	Profesión
1	Jefe de Estudio o Jefe de Proyectos	Ingeniero Civil y/o ing. De transportes
1	Especialista en Topografía, y Trazo Vial	Ingeniero Civil y/o ing. De transportes
1	Especialista en Diseño Geométrico de Carretera	Ingeniero Civil y/o ing. De transportes
1	Especialista en Mecánica de Suelos y Geotecnia	Ingeniero Civil y/o ing. De transportes
1	Especialista en Hidrología, Hidráulica y Drenaje	Ingeniero Civil, Ing. Mecánico de Fluidos y/o Ingeniero Agrícola, Ingeniero hidrólogo e hidráulico
1	Especializado en Estructuras y Obras de Arte	Ingeniero Civil y/o ing. De transportes
1	Especialista en Metrados, Costos y Presupuestos	Ingeniero Civil y/o ing. De transportes





"Año de la unidad, la paz y el desarrollo"

1	Especialista en Tráfico	Ingeniero de Transportes o Ingeniero Civil o Economista
1	Especialista en arqueología y Aspectos Sociales	Licenciada (o) en arqueología

La experiencia mínima requerida para los Especialistas no menor a 12 meses, según cuadro anterior, es en la elaboración de Estudios Definitivos y/o Expedientes Técnicos para mejoramiento y/o construcción de carreteras a nivel de afirmado, asfaltado o pavimentos económicos.

**b. Equipo Mínimo:
Recursos Operacionales**

ITEM	EQUIPO	CANTIDAD
1	Equipo de fotogrametría	01
2	Computadora con un dispositivo que almacena datos SSD 1tb como mínimo	03
3	Nivel de ingeniero	01
4	Impresora multifuncional	01
5	Estación total	01
6	Plóter hasta formato A1	01
7	Impresora Multifuncional	01
8	Camioneta Pick Up 4x4	01




IMPORTANTE: El equipo indicado es el mínimo requerido, siendo responsabilidad del Consultor implementar todo lo necesario para cumplir el objetivo de la contratación, además el equipo mínimo requerido podrá ser propio o alquilado.

17.3 Experiencia del Postor

El postor deberá acreditar su experiencia en la especialidad con servicios similares al objeto del presente servicio. Se define como servicio similar a lo siguiente:





17.4 Definición de Proyectos Similares o Estudios similares

- En elaboración y/o reformulación de estudio definitivo y/o expediente técnico para la Rehabilitación y/o Mejoramiento y/o Construcción y/o reconstrucción de Carreteras, caminos vecinales y/o vías vecinales a nivel de asfaltado y/o pavimento flexible en zonas interurbanas.

18.0 GARANTÍAS

Las garantías que EL CONSULTOR deberá mantener vigente durante la prestación del servicio serán por los siguientes conceptos:

- Fiel Cumplimiento del Contrato
- Adelanto Directo

Debiendo cumplir los requisitos de plazo, condiciones y características establecidas en el Artículo 148, 149, 151, 153, del Reglamento de la Ley de Contrataciones.

Se le procederá la aplicación de la garantía de fiel cumplimiento del 10% del monto contractual el cual será aplicable en el pago del tercer entregable.

19.0 SEGUROS

Los seguros que EL CONSULTOR deberá mantener vigente durante la prestación del servicio serán por los siguientes conceptos:

- Seguros complementarios de trabajo de riesgo (Salud y pensión).
- Seguro SOAT de vehículos utilizados.

20.0

FORMULA DE REAJUSTE


No corresponde

21.0

ESTRUCTURA DE COSTOS.

ítem	Descripción	Und.	Cant.	Mes	CU Mensual	Parcial S/.
1	PROFESIONALES ESPECIALISTAS					93,116.18
1.01	Jefe de Estudio o Jefe de Proyectos	Mes	1	4	8,000.00	32,000.00
1.02	Especialista en Topografía, y Trazo Vial	Mes	1	1	7,000.00	7,000.00
1.03	Especialista en Diseño Geométrico de Carretera	Mes	1	1	7,000.00	7,000.00
1.04	Especialista en Mecánica de Suelos y Geotecnia	Mes	1	1	7,000.00	7,000.00
1.05	Especialista en Hidrología, Hidráulica y Drenaje	Mes	1	1	7,000.00	7,000.00
1.06	Especializado en Estructuras y Obras de Arte	Mes	1	1	7,000.00	7,000.00






"Año de la unidad, la paz y el desarrollo"

1.07	Especialista en Metrados, Costos y Presupuestos	Mes	1	1	7,000.00	6,000.00
1.08	Especialista en Tráfico	Mes	1	1	7,116.18	7,116.18
1.09	Especialista en arqueología y Aspectos Sociales	Mes	1	2	6,000.00	12,000.00
2	Personal Técnico					40,000.00
2.01	Asistente del proyecto	Mes	2	4	3,000.00	24,000.00
2.02	Técnico CAD y GIG	Mes	1	4	4,000.00	16,000.00
3	Bienes y Servicios					180,883.82
3.1	Estudio de Topografía y Geodesia					44,984.50
3.1.2	Puntos Geodésicos IGN	Pto	4	1	2,300.00	9,200.00
3.1.3	Puntos BM auxiliares	Pto	15	1	640.00	9,600.00
3.1.4	Topografía para Construcción de Obras de arte	m2	750	1	18.55	13,912.50
3.1.5	Topografía para Construcción de Trocha carrozable	Km.	15.34	1	800.00	12,272.00
3.2	Estudio Hidrológico					19,400.00
3.2.1	Adquisición de datos hidrológicos del SENAMHI.	Glb	1		7,500.00	7,500.00
3.2.2	Recopilación de la información.	Glb	1		3,500.00	3,500.00
3.2.3	Análisis de la información, diseño hidrológico e hidráulico	Und	7		1,200.00	8,400.00
3.3	Estudio Geológico y geotécnico					6,100.00
3.3.1	Geología Local y Regional					
3.3.1.1	Adquisición cartas geológicas nacionales, fotografías aéreas, imágenes satelitales	Glb	1		2,500.00	2,500.00
3.3.2	Apertura y Cerrado Calicatas					
3.3.2.1	Apertura de calicata a indicación del especialista (3.00m Prof.)	pto	6		350.00	2,100.00
3.3.3	Análisis Laboratorio suelos y materiales					
3.3.3.2	Ensayo Mecánica Suelos Tipo II (Por Indicación del especialista)	Und	6		250.00	1,500.00
3.4	Estudio en Mecanica de Suelos					52,510.00





"Año de la unidad, la paz y el desarrollo"

3.4.1	Apertura y Cerrado Calicatas					
3.4.1.1	Obras Artes (7und Puentes) (3.00m Prof.)	pto	14		250.00	3,500.00
3.4.1.2	Obras Artes (Alcantarilla) (2.00m Prof.)	pto	47		250.00	11,750.00
3.4.1.3	Obras Artes (Muro de contención) (3.00m Prof.)	pto	5		300.00	1,500.00
3.4.1.4	En Carretera (1.50m Prof.)	pto	30		250.00	7,500.00
3.4.1.5	Recojo de Muestras	pto	18		85.00	1,530.00
3.4.2	Análisis Laboratorio Suelos y Materiales					
3.4.2.1	Ensayo Mecánica Suelos Tipo I (Obras Arte)	Und	66		180.00	11,880.00
3.4.2.2	Ensayo Mecánica Suelos Tipo III (en eje de Carretera)	Und	30		250.00	7,500.00
3.4.2.3	Ensayo Mecánica Suelos Tipo IV (en Canteras de Afirmado)	Und	12		300.00	3,600.00
3.4.2.4	Ensayo Materiales Agregados fino y grueso (en Canteras)	Und	6		400.00	2,400.00
3.4.2.5	Ensayo Diseño de Mezclas	Und	3		450.00	1,350.00
3.5	Estudio de Gestión de Riesgos					4,500.00
3.5.1	Identificación y Análisis de riesgos	Glb.	1		4,500.00	4,500.00
3.6	Estudio de Impacto Ambiental					19,389.32
3.6.1	Estudio de Impacto Ambiental (Certificación Ambiental)	Glb	1		19,389.32	19,389.32
3.7	Estudio de Tráfico					8,000.00
3.7.1	Trabajo de campo y análisis de Tráfico	Glb	1		8,000.00	8,000.00
3.8	Estudio en Arqueología y Aspectos Sociales					18,000.00
3.8.1	Adquisición de datos catastrales - SUNARP	Glb	1		2,500.00	2,500.00
3.8.2	Certificado de Inexistencia de Restos Arqueológicos – CIRA	Glb	1		6,000.00	6,000.00
3.8.3	Taller de sensibilización y capacitación	Und	2		3,000.00	6,000.00
3.8.4	Saneamiento físico legal y afectación de predios	Glb	1		11,500.00	11,500.00
Costo Directo (CD) (1+2+3)						314,000.00



SANTA ROSA S/N - PLAZA DE ARMAS - YANAMA


Correo: munyanamaorg@gmail.com

Web: munyanama.gob.pe

Fan page: Municipalidad Distrital de Yanama

¡Unidos hacemos más!






5	GASTOS GENERALES (9.00% de DC)					28,260.00
5.1	Alquiler de oficina	mes	4		250.00	1,000.00
5.1	Alquiler de equipo de cómputo incl. impresora	mes	4		750.00	3,000.00
5.2	Útiles de escritorio en general (incluye impresiones, papelería, entre otros)	mes	4		1,000.00	4,000.00
5.3	Seguros y medicamentos	Glb	1		2,000.00	2,000.00
5.4	Alimentación y hospedaje	Glb	1		3,260.00	3,260.00
5.5	Alquiler de movilidad incl. Combustible y chofer	mes	3		5,000.00	15,000.00
7	UTILIDAD (UT) (5.703659235668%)					17,909.49
8	SUB TOTAL (CD+GG+UT)					360,169.49
9	IGV18%* (BIENES Y/O SERVICIOS)					68,830.51
10	TOTAL				425,000.00	

22.0 REQUISITOS DE CALIFICACIÓN

B	CAPACIDAD TÉCNICA Y PROFESIONAL													
B.1	CALIFICACIONES DEL PERSONAL CLAVE													
	FORMACIÓN ACADÉMICA													
	Requisitos:													
	<table><tr><th>Cantidad</th><th>Cargo</th><th>Profesión</th></tr><tr><td>1</td><td>Jefe de Estudio o Jefe de Proyectos</td><td>Ingeniero Civil y/o ingeniero de transportes</td></tr><tr><td>1</td><td>Especialista en Topografía, y Trazo Vial</td><td>Ingeniero Civil y/o ingeniero de transportes</td></tr><tr><td>1</td><td>Especialista en Diseño Geométrico de Carretera</td><td>Ingeniero Civil y/o ingeniero de transportes</td></tr></table>	Cantidad	Cargo	Profesión	1	Jefe de Estudio o Jefe de Proyectos	Ingeniero Civil y/o ingeniero de transportes	1	Especialista en Topografía, y Trazo Vial	Ingeniero Civil y/o ingeniero de transportes	1	Especialista en Diseño Geométrico de Carretera	Ingeniero Civil y/o ingeniero de transportes	
Cantidad	Cargo	Profesión												
1	Jefe de Estudio o Jefe de Proyectos	Ingeniero Civil y/o ingeniero de transportes												
1	Especialista en Topografía, y Trazo Vial	Ingeniero Civil y/o ingeniero de transportes												
1	Especialista en Diseño Geométrico de Carretera	Ingeniero Civil y/o ingeniero de transportes												





"Año de la unidad, la paz y el desarrollo"

1	Especialista en Mecánica de Suelos y Geotecnia	Ingeniero Civil y/o ingeniero de transportes
1	Especialista en Hidrología, Hidráulica y Drenaje	Ingeniero Civil, Ing. Mecánico de Fluidos y/o Ingeniero Agrícola, Ingeniero hidrólogo e hidráulico
1	Especializado en Estructuras y Obras de Arte	Ingeniero Civil y/o ingeniero de transportes
1	Especialista en Metrados, Costos y Presupuestos	Ingeniero Civil y/o ingeniero de transportes
1	Especialista en Tráfico	Ingeniero de Transportes o Ingeniero Civil o Economista
1	Especialista en arqueología y Aspectos Sociales	Licenciada (o) en arqueología

Acreditación:

De conformidad con el numeral 49.3 del artículo 49 y el literal e) del numeral 139.1 del artículo 139 del Reglamento este requisito de calificación se acredita para la suscripción del contrato.

Importante

De conformidad con el artículo 186 del Reglamento el supervisor, debe cumplir con las mismas calificaciones profesionales establecidas para el residente de obra. Asimismo, el jefe del proyecto para la elaboración del expediente técnico debe cumplir con las calificaciones exigidas en el artículo 188 del Reglamento.




B. 2 EXPERIENCIA DEL PERSONAL CLAVE

Requisitos:

Can tidad	Cargo	Experiencia
1	Jefe de Estudio o Jefe de Proyectos	Veinticuatro (24) meses de experiencia en el cargo como jefe de estudios o jefe de proyecto, en la elaboración de Estudio y/o Expediente Técnico de Obra y/o Estudio Definitivo y/o Expediente Técnico de Obra y/o Estudio Definitivo para la Rehabilitación y/o Mejoramiento y/o Construcción y/o reconstrucción de Carreteras a nivel de Afirmado y/o asfaltado y/o pavimentos económicos y/o pavimentos rígidos viales y/o






"Año de la unidad, la paz y el desarrollo"

		infraestructura vial y/o carreteras y/o caminos vecinales y/o transitabilidad peatonal de envergadura y/o transitabilidad vehicular y/o transitabilidad vial urbana y/o pistas viales urbana y/o Vías de Evitamiento a nivel carpeta asfáltica y/o rígido en caliente.
		21
1	Especialista en Topografía y Trazo Vial	Doce (12) meses de experiencia en la especialidad en Topografía y/o Especialista en Trazo y Diseño Vial y/o Especialista en Diseño vial y/o Especialista en Topografía, Trazo y Diseño Vial, Señalización y Seguridad Vial, y/o elaboración de Estudio Definitivo y/o Expediente Técnico de Obra y/o Estudio Definitivo para la Rehabilitación y/o Mejoramiento y/o Construcción y/o reconstrucción de Carreteras a nivel de Afirmado y/o asfaltado y/o pavimentos económicos y/o pavimentos rígidos viales y/o infraestructura vial y/o carreteras y/o caminos vecinales y/o transitabilidad peatonal de envergadura y/o transitabilidad vehicular y/o transitabilidad vial urbana y/o pistas viales urbana y/o Vías de Evitamiento a nivel carpeta asfáltica en caliente.
1	Especialista en Diseño Geométrico de Carretera	Doce (12) meses de experiencia como Especialista en Diseño Geométrico de Carretera y/o elaboración de Estudio Definitivo y/o Expediente Técnico de Obra y/o Estudio Definitivo para la Rehabilitación y/o Mejoramiento y/o Construcción y/o reconstrucción de Carreteras a nivel de Afirmado y/o asfaltado y/o pavimentos económicos y/o pavimentos rígidos viales y/o infraestructura vial y/o carreteras y/o caminos vecinales y/o transitabilidad peatonal de envergadura y/o transitabilidad vehicular y/o transitabilidad vial urbana y/o pistas viales urbana y/o Vías de Evitamiento a nivel carpeta asfáltica en caliente.
1	Especialista en Mecánica de Suelos y Geotecnia	Doce (12) meses de experiencia como especialista de mecánica de suelos y/o geotecnia y/o elaboración de Estudio Definitivo y/o Expediente Técnico de Obra y/o Estudio Definitivo para la Rehabilitación y/o Mejoramiento y/o Construcción y/o reconstrucción de Carreteras a nivel de Afirmado y/o asfaltado y/o pavimentos económicos y/o pavimentos rígidos viales y/o infraestructura vial y/o carreteras y/o caminos vecinales y/o transitabilidad peatonal de envergadura y/o transitabilidad vehicular y/o transitabilidad vial urbana y/o pistas viales urbana y/o Vías de Evitamiento a nivel carpeta asfáltica en caliente.
1	Especialista en Hidrología,	Doce (12) meses de experiencia a partir de la colegiatura, como especialista en hidrología y/o hidráulico y/o drenaje y/o elaboración de Estudio Definitivo y/o Expediente Técnico de Obra y/o Estudio Definitivo






"Año de la unidad, la paz y el desarrollo"

	Hidráulica y Drenaje	y/o Expediente Técnico de Obra y/o Estudio Definitivo para la Rehabilitación y/o Mejoramiento y/o Construcción y/o reconstrucción de Carreteras a nivel de Afirmado y/o asfaltado y/o pavimentos económicos y/o pavimentos rígidos viales y/o infraestructura vial y/o carreteras y/o caminos vecinales y/o transitabilidad peatonal de envergadura y/o transitabilidad vehicular y/o transitabilidad vial urbana y/o pistas viales urbana y/o Vías de Evitamiento a nivel carpeta asfáltica en caliente.
1	Especialista en Estructuras y Obras de Arte	Doce (12) meses de experiencia como especialista en estructuras y/o elaboración de Estudio Definitivo y/o Expediente Técnico de Obra y/o Estudio Definitivo para la Rehabilitación y/o Mejoramiento y/o Construcción y/o reconstrucción de Carreteras a nivel de Afirmado y/o asfaltado y/o pavimentos económicos y/o pavimentos rígidos viales y/o infraestructura vial y/o carreteras y/o caminos vecinales y/o transitabilidad peatonal de envergadura y/o transitabilidad vehicular y/o transitabilidad vial urbana y/o pistas viales urbana y/o Vías de Evitamiento a nivel carpeta asfáltica en caliente.
1	Especialista en Metrados, Costos y Presupuestos	Doce (12) meses de experiencia como especialista en metrados y/o costos y/o presupuestos y/o elaboración de Estudio Definitivo y/o Expediente Técnico de Obra y/o Estudio Definitivo para la Rehabilitación y/o Mejoramiento y/o Construcción y/o reconstrucción de Carreteras a nivel de Afirmado y/o asfaltado y/o pavimentos económicos y/o pavimentos rígidos viales y/o infraestructura vial y/o carreteras y/o caminos vecinales y/o transitabilidad peatonal de envergadura y/o transitabilidad vehicular y/o transitabilidad vial urbana y/o pistas viales urbana y/o Vías de Evitamiento a nivel carpeta asfáltica en caliente.
1	Especialista en Tráfico	Doce (12) meses de experiencia como especialista en tráfico y/o elaboración de Estudio Definitivo y/o Expediente Técnico de Obra y/o Estudio Definitivo para la Rehabilitación y/o Mejoramiento y/o Construcción y/o reconstrucción de Carreteras a nivel de Afirmado y/o asfaltado y/o pavimentos económicos y/o pavimentos rígidos viales y/o infraestructura vial y/o carreteras y/o caminos vecinales y/o transitabilidad peatonal de envergadura y/o transitabilidad vehicular y/o transitabilidad vial urbana y/o pistas viales urbana y/o Vías de Evitamiento a nivel carpeta asfáltica en caliente.
1	Especialista en arqueología y Aspectos Sociales	Doce (12) meses de experiencia como especialista en proyectos en general y/o en arqueología y/o en aspectos sociales en instituciones públicas y/o privadas, y/o dirección de intervenciones arqueológicas (PMAR, PEA, PARA, PIA, ETC)





Acreditación:

Para el personal extranjero se contabilizará la experiencia del personal clave a partir de su colegiatura en su país de origen y en caso de que no existiera o no sea obligatorio desde su titulación.

De conformidad con el numeral 49.3 del artículo 49 y el literal e) del numeral 139.1 del artículo 139 del Reglamento este requisito de calificación se acredita para la suscripción del contrato.

Importante

De conformidad con el artículo 186 del Reglamento el supervisor, debe cumplir con la misma experiencia establecida para el residente de obra. Asimismo, el jefe del proyecto para la elaboración del expediente técnico debe cumplir con la experiencia exigida en el artículo 188 del Reglamento.

B CAPACIDAD TÉCNICA Y PROFESIONAL

B. EQUIPAMIENTO ESTRATÉGICO

3


Requisitos:

ITEM	EQUIPO	CANTIDAD
1	Equipo de fotogrametría	01
2	Computadora con un dispositivo que almacena datos SSD 1tb como mínimo	03
3	Nivel de ingeniero	01
4	Impresora multifuncional	01
5	Estación total	01
6	Plóter hasta formato A1	01
7	Impresora Multifuncional	01
8	Camioneta Pick Up 4x4	01

Acreditación:

De conformidad con el numeral 49.3 del artículo 49 y el literal e) del numeral 139.1 del artículo 139






"Año de la unidad, la paz y el desarrollo"

	del Reglamento este requisito de calificación se acredita para la suscripción del contrato.
C	EXPERIENCIA EN LA ESPECIALIDAD
	<p>Requisitos:</p> <p>El postor debe acreditar un monto facturado acumulado equivalente a DOS (02) VECES EL VALOR REFERENCIAL, por la contratación de servicios de consultoría de obra iguales o similares al objeto de la convocatoria, durante los diez (10) años anteriores a la fecha de la presentación de ofertas que se computarán desde la fecha de la conformidad o emisión del comprobante de pago, según corresponda.</p> <p>Definición de Proyectos Similares o Estudios similares. - Se consideran servicios de consultoría de obras similares a los siguientes:</p> <ul style="list-style-type: none"> • En elaboración y/o reformulación de estudio definitivo y/o expediente técnico para la Rehabilitación y/o Mejoramiento y/o Construcción y/o reconstrucción de Carreteras, caminos vecinales y/o vías vecinales a nivel de asfaltado y/o pavimento flexible en zonas interurbanas. <p>Acreditación:</p> <p>La experiencia del postor en la especialidad se acreditará con copia simple de (i) contratos u órdenes de servicios y su respectiva conformidad, constancia de prestación o liquidación del contrato; o (ii) comprobantes de pago cuya cancelación se acredite documental y fehacientemente, con Boucher de depósito, nota de abono, reporte de estado de cuenta, cualquier otro documento emitido por Entidad del sistema financiero que acredite el abono o mediante cancelación en el mismo comprobante de pago.</p> <p>Los postores pueden presentar hasta un máximo de veinte (20) contrataciones para acreditar el requisito de calificación y el factor "Experiencia de Postor en la Especialidad".</p> <p>En caso los postores presenten varios comprobantes de pago para acreditar una sola contratación, se debe acreditar que corresponden a dicha contratación; de lo contrario, se asumirá que los comprobantes acreditan contrataciones independientes, en cuyo caso solo se considerará, las veinte (20) primeras contrataciones indicadas en el Anexo N° 8 referido a la Experiencia del Postor en la Especialidad.</p> <p>En el caso de servicios de supervisión en ejecución, solo se considera como experiencia la parte del contrato que haya sido ejecutada durante los diez (10) años anteriores a la fecha de presentación de ofertas, debiendo adjuntarse copia de las conformidades correspondientes a tal parte o los respectivos comprobantes de pago cancelados.</p> <p>En los casos que se acredite experiencia adquirida en consorcio, debe presentarse la promesa de consorcio o el contrato de consorcio del cual se desprenda fehacientemente el porcentaje de las obligaciones que se asumió en el contrato presentado; de lo contrario, no se computará la experiencia proveniente de dicho contrato.</p>





"Año de la unidad, la paz y el desarrollo"

Asimismo, cuando se presenten contratos derivados de procesos de selección convocados antes del 20.09.2012, la calificación se ceñirá al método descrito en la Directiva "Participación de Proveedores en Consorcio en las Contrataciones del Estado", debiendo presumirse que el porcentaje de las obligaciones equivale al porcentaje de participación de la promesa de consorcio o del contrato de consorcio. En caso de que en dichos documentos no se consigne el porcentaje de participación se presumirá que las obligaciones se ejecutaron en partes iguales.

Si el titular de la experiencia no es el postor, consignar si dicha experiencia corresponde a la matriz en caso de que el postor sea sucursal, o fue transmitida por reorganización societaria, debiendo acompañar la documentación sustentatoria correspondiente.

Si el postor acredita experiencia de otra persona jurídica como consecuencia de una reorganización societaria, debe presentar adicionalmente el **Anexo N° 9**.

Cuando en los contratos, órdenes de servicio o comprobantes de pago el monto facturado se encuentre expresado en moneda extranjera, debe indicarse el tipo de cambio venta publicado por la Superintendencia de Banca, Seguros y AFP correspondiente a la fecha de suscripción del contrato, de emisión de la orden de servicio o de cancelación del comprobante de pago, según corresponda.

Sin perjuicio de lo anterior, los postores deben llenar y presentar el **Anexo N° 8** referido a la Experiencia del Postor en la Especialidad.

Importante

- **El comité de selección debe valorar de manera integral los documentos presentados por el postor para acreditar la experiencia. En tal sentido, aun cuando en los documentos presentados la denominación del objeto contractual no coincida literalmente con el previsto en las bases, se deberá validar la experiencia si las actividades que ejecutó el postor corresponden a la experiencia requerida.**
- **En el caso de consorcios, la calificación de la experiencia se realiza conforme a la Directiva "Participación de Proveedores en Consorcio en las Contrataciones del Estado".**



23.0 ANEXOS PARA EXPEDIENTE TECNICO DE OBRA

EXPEDIENTE TECNICO DE OBRA

Anexo 01: Inventario Vial


Anexo 02: Estudio de Tráfico

Anexo 03: Estudio de Topografía, trazo y diseño Vial

Anexo 04: Estudio de Hidrología Hidráulica y Drenaje

Anexo 05: Estudio de Suelos, Canteras, Fuentes de Agua y Diseño del pavimento





"Año de la unidad, la paz y el desarrollo"

Anexo 06: Estudio de Geología y Geotecnia

Anexo 07: Estudio de Estructuras de obras, de Drenaje y obras Complementarias

Anexo 08: Estudio de Señalización y Seguridad Vial

Anexo 09: Metrados, Especificaciones Técnicas, Análisis de Precios Unitarios, Presupuestos de Obra, Formulas Polinómicas, Cronogramas.

Anexo 10: Mantenimiento Rutinario y Periódico

Anexo 11: Informe de Consistencia

Anexo 12: Estudio de Gestión de Riesgos en la Planificación de la Ejecución de obras

Anexo 13: Plan de seguridad y salud en el Trabajo


Anexo 14: Instrumento de gestión ambiental o simil.

Anexo 15: saneamiento físico legal de terreno

Anexo 16: cotizaciones mínimo 03 en los formatos de los proveedores.

Y otros documentos que lo requiera el gobierno regional el consultor tendrá que asumirlo ya que dicho proyecto será presentado al Gobierno Regional De Ancash.





"Año de la unidad, la paz y el desarrollo"

[illegible]

**CAPÍTULO IV
FACTORES DE EVALUACIÓN**

EVALUACIÓN TÉCNICA (Puntaje: 100 Puntos)

FACTORES DE EVALUACIÓN		PUNTAJE / METODOLOGÍA PARA SU ASIGNACIÓN
A.	EXPERIENCIA DEL POSTOR EN LA ESPECIALIDAD	80 puntos
	<p><u>Evaluación:</u></p> <p>El postor debe acreditar un monto facturado acumulado equivalente a TRES (3.0) VECES EL VALOR REFERENCIAL DE LA CONTRATACIÓN, por la contratación de servicios de consultoría de obra iguales o similares al objeto de la convocatoria, durante los diez (10) años anteriores a la fecha de la presentación de ofertas que se computarán desde la fecha de la conformidad o emisión del comprobante de pago, según corresponda.</p> <p><u>Acreditación:</u></p> <p>La experiencia en la especialidad se acreditará con copia simple de (i) contratos u órdenes de servicios y su respectiva conformidad, constancia de prestación o liquidación del contrato; o (ii) comprobantes de pago cuya cancelación se acredite documental y fehacientemente, con voucher de depósito, nota de abono, reporte de estado de cuenta, cualquier otro documento emitido por Entidad del sistema financiero que acredite el abono o mediante cancelación en el mismo comprobante de pago¹⁶.</p> <p>Las disposiciones sobre el requisito de calificación “Experiencia del postor en la especialidad” previstas en el literal C del numeral 3.2 del Capítulo III de la presente sección de las bases resultan aplicables para el presente factor.</p>	<p>M = Monto facturado acumulado por el postor por la prestación de servicios de consultoría en la especialidad</p> <p>M \geq 3.00¹⁷ veces el valor referencial: 80 puntos</p> <p>M \geq 2.00 veces el valor referencial y < 3.00 veces el valor referencial: 50 puntos</p> <p>M > 1.50¹⁸ veces el valor referencial y < 2.00 veces el valor referencial: 40 puntos</p>
B.	METODOLOGÍA PROPUESTA	20 puntos
	<p><u>Evaluación:</u></p> <p>Se evaluará la metodología propuesta por el postor para la ejecución de la consultoría de obra, cuyo contenido mínimo será de 60 páginas:</p> <p>1.0- Introducción metodológica del servicio (se calificará la línea de tiempo en sus tres fases del proyecto).</p> <p>2.0- Identificación y evaluación de la información existente – criterios de uso.</p> <p>3.0- Mensurabilidad y evaluación de riegos.</p>	<p><u>Desarrolla la metodología que sustenta la oferta</u> 20 puntos</p> <p><u>No desarrolla la metodología que sustente la oferta</u> 0 puntos</p>

¹⁶ Cabe precisar que, de acuerdo con la **Resolución N° 0065-2018-TCE-S1 del Tribunal de Contrataciones del Estado**:

“... el solo sello de cancelado en el comprobante, cuando ha sido colocado por el propio postor, no puede ser considerado como una acreditación que produzca fehaciencia en relación a que se encuentra cancelado. Admitir ello equivaldría a considerar como válida la sola declaración del postor afirmando que el comprobante de pago ha sido cancelado”

(...)

“Situación diferente se suscita ante el sello colocado por el cliente del postor [sea utilizando el término “cancelado” o “pagado”] supuesto en el cual sí se contaría con la declaración de un tercero que brinde certeza, ante la cual debiera reconocerse la validez de la experiencia”.

¹⁷ El monto no puede ser mayor a tres (3) veces el valor referencial.

¹⁸ El monto debe ser mayor al requerido como requisito de calificación. En ese sentido, si por ejemplo se solicitó como requisito de calificación una (1) vez el valor referencial la metodología del factor de evaluación podría ser la siguiente:

M \geq 2 veces el valor referencial	[...] puntos
M \geq 1.5 veces el valor referencial y < 2 veces el valor referencial	[...] puntos
M > 1 vez el valor referencial y < 1.5 veces el valor referencial	[...] puntos

FACTORES DE EVALUACIÓN	PUNTAJE / METODOLOGÍA PARA SU ASIGNACIÓN
4.0- Propuestas de solución. 5.0- Propuestas de control de calidad y revisión del producto. 6.0- Cronograma de actividades – diagrama Gantt – PERT CPM <u>Acreditación:</u> Se acreditará mediante la presentación del documento que sustente la metodología propuesta.	

Para acceder a la etapa de evaluación económica, el postor debe obtener un **puntaje técnico mínimo de ochenta (80) puntos**.

Importante

- Los factores de evaluación elaborados por el órgano encargado de contrataciones o el comité de selección, según corresponda, guardan vinculación, razonabilidad y proporcionalidad con el objeto de la contratación. Asimismo, estos no pueden calificar con puntaje el cumplimiento de los Términos de Referencia ni los requisitos de calificación.
- Las ofertas técnicas que no alcancen el puntaje mínimo especificado son descalificadas.

EVALUACIÓN ECONÓMICA (Puntaje: 100 Puntos)

FACTOR DE EVALUACIÓN	PUNTAJE / METODOLOGÍA PARA SU ASIGNACIÓN
A. PRECIO	
<u>Evaluación:</u> Se evaluará considerando la oferta económica del postor. <u>Acreditación:</u> Se acreditará mediante el documento que contiene la oferta económica (Anexo N° 6).	La evaluación consistirá en asignar un puntaje de cien (100) puntos a la oferta de precio más bajo y otorga a las demás ofertas puntajes inversamente proporcionales a sus respectivos precios, según la siguiente fórmula: $P_i = \frac{O_m \times PMP}{O_i}$ Donde: I = Oferta P _i = Puntaje de la oferta a evaluar O _i = Precio i O _m = Precio de la oferta más baja PMP = Puntaje máximo del precio
PUNTAJE TOTAL	100 puntos

**CAPÍTULO V
PROFORMA DEL CONTRATO**

Importante

Dependiendo del objeto del contrato, de resultar indispensable, puede incluirse cláusulas adicionales o la adecuación de las propuestas en el presente documento, las que en ningún caso pueden contemplar disposiciones contrarias a la normativa vigente ni a lo señalado en este capítulo.

Conste por el presente documento, la contratación del servicio de consultoría de obra [CONSIGNAR LA DENOMINACIÓN DE LA CONVOCATORIA], que celebra de una parte [CONSIGNAR EL NOMBRE DE LA ENTIDAD], en adelante LA ENTIDAD, con RUC N° [...], con domicilio legal en [...], representada por [...], identificado con DNI N° [...], y de otra parte [...], con RUC N° [...], con domicilio legal en [...], inscrita en la Ficha N° [...] Asiento N° [...] del Registro de Personas Jurídicas de la ciudad de [...], debidamente representado por

su Representante Legal, [.....], con DNI N° [.....], según poder inscrito en la Ficha N° [.....], Asiento N° [.....] del Registro de Personas Jurídicas de la ciudad de [.....], a quien en adelante se le denominará EL CONTRATISTA en los términos y condiciones siguientes:

CLÁUSULA PRIMERA: ANTECEDENTES

Con fecha [.....], el órgano encargado de las contrataciones o el comité de selección, según corresponda, adjudicó la buena pro de la **ADJUDICACIÓN SIMPLIFICADA N° [CONSIGNAR NOMENCLATURA DEL PROCEDIMIENTO DE SELECCIÓN]** para la contratación de [CONSIGNAR LA DENOMINACIÓN DE LA CONVOCATORIA], a [INDICAR NOMBRE DEL GANADOR DE LA BUENA PRO], cuyos detalles e importe constan en los documentos integrantes del presente contrato.

CLÁUSULA SEGUNDA: OBJETO

El presente contrato tiene por objeto [CONSIGNAR EL OBJETO DE LA CONTRATACIÓN].

CLÁUSULA TERCERA: MONTO CONTRACTUAL

El monto total del presente contrato asciende a [CONSIGNAR MONEDA Y MONTO], que incluye todos los impuestos de Ley.

Este monto comprende el costo del servicio de consultoría de obra, todos los tributos, seguros, transporte, inspecciones, pruebas y, de ser el caso, los costos laborales conforme a la legislación vigente, así como cualquier otro concepto que pueda tener incidencia sobre la ejecución del servicio de consultoría de obra materia del presente contrato.

CLÁUSULA CUARTA: DEL PAGO¹⁹

LA ENTIDAD se obliga a pagar la contraprestación a EL CONTRATISTA en [INDICAR MONEDA], en [INDICAR SI SE TRATA DE PAGO ÚNICO, PAGOS PARCIALES O PAGOS PERIÓDICOS O SEGÚN TARIFA EN EL CASO DE PROCEDIMIENTOS DE SUPERVISIÓN DE LA ELABORACIÓN DE EXPEDIENTES TÉCNICOS Y SUPERVISIÓN DE OBRAS CONVOCADOS BAJO EL SISTEMA DE CONTRATACIÓN DE TARIFAS], luego de la recepción formal y completa de la documentación correspondiente, según lo establecido en el artículo 171 del Reglamento de la Ley de Contrataciones del Estado.

Para tal efecto, el responsable de otorgar la conformidad de la prestación deberá hacerlo en un plazo que no excederá de los quince (15) días, bajo responsabilidad de dicho funcionario.

LA ENTIDAD debe efectuar el pago dentro de los diez (10) días calendario siguientes de otorgada la conformidad de los servicios, siempre que se verifiquen las condiciones establecidas en el contrato para ello, bajo responsabilidad del funcionario competente.

En caso de retraso en el pago por parte de LA ENTIDAD, salvo que se deba a caso fortuito o fuerza mayor, EL CONTRATISTA tendrá derecho al pago de intereses legales conforme a lo establecido en el artículo 39 de la Ley de Contrataciones del Estado y en el artículo 171 de su Reglamento, los que se computan desde la oportunidad en que el pago debió efectuarse.

CLÁUSULA QUINTA: DEL PLAZO DE LA EJECUCIÓN DE LA PRESTACIÓN

El plazo de ejecución del presente contrato es de [.....], el mismo que se computa desde [CONSIGNAR SI ES DEL DÍA SIGUIENTE DEL PERFECCIONAMIENTO DEL CONTRATO, DESDE LA FECHA QUE SE ESTABLEZCA EN EL CONTRATO O DESDE LA FECHA EN QUE SE CUMPLAN LAS CONDICIONES PREVISTAS EN EL CONTRATO PARA EL INICIO DE LA EJECUCIÓN, DEBIENDO INDICAR LAS MISMAS EN ESTE ÚLTIMO CASO].

Importante para la Entidad

De preverse en los Términos de Referencia la ejecución de actividades de instalación, implementación u otros que deban realizarse de manera previa al inicio del plazo de ejecución, se debe consignar lo siguiente:

“El plazo para la [CONSIGNAR LAS ACTIVIDADES PREVIAS PREVISTAS EN LOS TÉRMINOS DE REFERENCIA] es de [.....], el mismo que se computa desde [INDICAR CONDICIÓN CON LA

¹⁹ En cada caso concreto, dependiendo de la naturaleza del contrato, podrá adicionarse la información que resulte pertinente a efectos de generar el pago.

QUE DICHAS ACTIVIDADES SE INICIAN].”

Incorporar a las bases o eliminar, según corresponda.

Importante para la Entidad

En el caso de contratación de prestaciones accesorias, se puede incluir la siguiente cláusula:

CLÁUSULA: PRESTACIONES ACCESORIAS²⁰

“Las prestaciones accesorias tienen por objeto [CONSIGNAR EL OBJETO DE LAS PRESTACIONES ACCESORIAS].

El monto de las prestaciones accesorias asciende a [CONSIGNAR MONEDA Y MONTO], que incluye todos los impuestos de Ley.

El plazo de ejecución de las prestaciones accesorias es de [.....], el mismo que se computa desde [CONSIGNAR SI ES DEL DÍA SIGUIENTE DEL CUMPLIMIENTO DE LAS PRESTACIONES PRINCIPALES, DESDE LA FECHA QUE SE ESTABLEZCA EN EL CONTRATO O DESDE LA FECHA EN QUE SE CUMPLAN LAS CONDICIONES PREVISTAS EN EL CONTRATO PARA EL INICIO DE LA EJECUCIÓN DE LAS PRESTACIONES ACCESORIAS, DEBIENDO INDICAR LAS MISMAS EN ESTE ÚLTIMO CASO].

[DE SER EL CASO, INCLUIR OTROS ASPECTOS RELACIONADOS A LA EJECUCIÓN DE LAS PRESTACIONES ACCESORIAS].”

Incorporar a las bases o eliminar, según corresponda

CLÁUSULA SEXTA: PARTES INTEGRANTES DEL CONTRATO

El presente contrato está conformado por las bases integradas, la oferta ganadora²¹, así como los documentos derivados del procedimiento de selección que establezcan obligaciones para las partes.

CLÁUSULA SÉTIMA: GARANTÍAS

EL CONTRATISTA entregó al perfeccionamiento del contrato la respectiva garantía incondicional, solidaria, irrevocable, y de realización automática en el país al solo requerimiento, a favor de LA ENTIDAD, por los conceptos, montos y vigencias siguientes:

- De fiel cumplimiento del contrato: [CONSIGNAR EL MONTO], a través de la [INDICAR EL TIPO DE GARANTÍA PRESENTADA] N° [INDICAR NÚMERO DEL DOCUMENTO] emitida por [SEÑALAR EMPRESA QUE LA EMITE]. Monto que es equivalente al diez por ciento (10%) del monto del contrato original, la misma que debe mantenerse vigente hasta el consentimiento de la liquidación final.

Importante

Al amparo de lo dispuesto en el numeral 149.4 del artículo 149 del Reglamento de la Ley de Contrataciones del Estado, en los contratos de consultoría de obra, si el postor ganador de la buena pro solicita la retención del diez por ciento (10%) del monto del contrato original como garantía de fiel cumplimiento de contrato, debe consignarse lo siguiente:

“De fiel cumplimiento del contrato: [CONSIGNAR EL MONTO], a través de la retención que debe efectuar LA ENTIDAD, durante la primera mitad del número total de pagos a realizarse, de forma prorrateada, con cargo a ser devuelto a la finalización del mismo.”

²⁰ De conformidad con la Directiva sobre prestaciones accesorias, los contratos relativos al cumplimiento de la(s) prestación(es) principal(es) y de la(s) prestación(es) accesorias, pueden estar contenidos en uno o dos documentos. En el supuesto que ambas prestaciones estén contenidas en un mismo documento, estas deben estar claramente diferenciadas, debiendo indicarse entre otros aspectos, el precio y plazo de cada prestación.

²¹ La oferta ganadora comprende a la oferta técnica y oferta económica del postor ganador de la buena pro.

En el caso que corresponda, consignar lo siguiente:

- Garantía fiel cumplimiento por prestaciones accesorias: [CONSIGNAR EL MONTO], a través de la [INDICAR EL TIPO DE GARANTÍA PRESENTADA] N° [INDICAR NÚMERO DEL DOCUMENTO] emitida por [SEÑALAR EMPRESA QUE LA EMITE], la misma que debe mantenerse vigente hasta el cumplimiento total de las obligaciones garantizadas.

Importante

Al amparo de lo dispuesto en el numeral 151.2 del artículo 151 del Reglamento de la Ley de Contrataciones del Estado, si el postor ganador de la buena pro solicita la retención del diez por ciento (10%) del monto del contrato de la prestación accesorio como garantía de fiel cumplimiento de prestaciones accesorias, debe consignarse lo siguiente:

“De fiel cumplimiento por prestaciones accesorias: [CONSIGNAR EL MONTO], a través de la retención que debe efectuar LA ENTIDAD, durante la primera mitad del número total de pagos a realizarse, de forma prorrateada, con cargo a ser devuelto a la finalización del mismo.”

CLÁUSULA OCTAVA: EJECUCIÓN DE GARANTÍAS POR FALTA DE RENOVACIÓN

LA ENTIDAD puede solicitar la ejecución de las garantías cuando EL CONTRATISTA no las hubiere renovado antes de la fecha de su vencimiento, conforme a lo dispuesto en el literal a) del numeral 155.1 del artículo 155 del Reglamento de la Ley de Contrataciones del Estado.

Importante para la Entidad

Sólo en el caso que la Entidad hubiese previsto otorgar adelanto, se debe incluir la siguiente cláusula:

CLÁUSULA NOVENA: ADELANTO DIRECTO

“LA ENTIDAD otorgará [CONSIGNAR NÚMERO DE ADELANTOS A OTORGARSE] adelantos directos por el [CONSIGNAR PORCENTAJE QUE NO DEBE EXCEDER DEL 30% DEL MONTO DEL CONTRATO ORIGINAL] del monto del contrato original.

EL CONTRATISTA debe solicitar los adelantos dentro de [CONSIGNAR EL PLAZO Y OPORTUNIDAD PARA LA SOLICITUD], adjuntando a su solicitud la garantía por adelantos mediante carta fianza o póliza de caución acompañada del comprobante de pago correspondiente. Vencido dicho plazo no procederá la solicitud.

LA ENTIDAD debe entregar el monto solicitado dentro de [CONSIGNAR EL PLAZO] siguientes a la presentación de la solicitud del contratista.”

Incorporar a las bases o eliminar, según corresponda.

CLÁUSULA DÉCIMA: CONFORMIDAD DE LA PRESTACIÓN DEL SERVICIO

La conformidad de la prestación del servicio se regula por lo dispuesto en el artículo 168 del Reglamento de la Ley de Contrataciones del Estado. La conformidad será otorgada por [CONSIGNAR EL ÁREA O UNIDAD ORGÁNICA QUE OTORGARÁ LA CONFORMIDAD].

De existir observaciones, LA ENTIDAD las comunica al CONTRATISTA, indicando claramente el sentido de estas, otorgándole un plazo para subsanar no menor de cinco (5) ni mayor de quince (15) días. Si pese al plazo otorgado, EL CONTRATISTA no cumpliera a cabalidad con la subsanación, LA ENTIDAD puede otorgar al CONTRATISTA periodos adicionales para las correcciones pertinentes. En este supuesto corresponde aplicar la penalidad por mora desde el vencimiento del plazo para subsanar.

Este procedimiento no resulta aplicable cuando la consultoría manifiestamente no cumpla con las características y condiciones ofrecidas, en cuyo caso LA ENTIDAD no otorga la conformidad, debiendo considerarse como no ejecutada la prestación, aplicándose la penalidad que corresponda por cada día de atraso.

CLÁUSULA UNDÉCIMA: DECLARACIÓN JURADA DEL CONTRATISTA

EL CONTRATISTA declara bajo juramento que se compromete a cumplir las obligaciones

derivadas del presente contrato, bajo sanción de quedar inhabilitado para contratar con el Estado en caso de incumplimiento.

Importante para la Entidad

En los contratos de consultoría de obras para elaborar los expedientes técnicos de obra, se debe incluir obligatoriamente esta cláusula:

CLÁUSULA ...: OBLIGACIÓN DE ATENDER LAS CONSULTAS

EL CONTRATISTA asume la obligación de atender las consultas que le remita LA ENTIDAD, dentro de plazo previsto en el numeral 193.7 del artículo 193 del Reglamento de la Ley de Contrataciones del Estado. Ante la falta de absolución de dichas consultas, LA ENTIDAD adopta las acciones correspondientes.

Advertencia

Constituye infracción pasible de sanción según lo previsto en el literal h) del numeral 50.1 del artículo 50 de la Ley, negarse injustificadamente a cumplir las obligaciones derivadas del contrato que deben ejecutarse con posterioridad al pago.

Incorporar a las bases de consultoría de obras para la elaboración de expedientes técnicos o eliminar, según corresponda.

CLÁUSULA DUODÉCIMA: RESPONSABILIDAD POR VICIOS OCULTOS

La conformidad del servicio por parte de LA ENTIDAD no enerva su derecho a reclamar posteriormente por defectos o vicios ocultos, conforme a lo dispuesto por los artículos 40 de la Ley de Contrataciones del Estado y 173 de su Reglamento.

El plazo máximo de responsabilidad del contratista es de [CONSIGNAR TIEMPO EN AÑOS, SEGÚN CORRESPONDA] año(s) contado a partir de la conformidad otorgada por LA ENTIDAD.

Importante para la Entidad

En los contratos de consultoría de obras para elaborar los expedientes técnicos de obra, se debe reemplazar el último párrafo de esta cláusula por el siguiente:

“El plazo máximo de responsabilidad del contratista por errores o deficiencias o por vicios ocultos puede ser reclamada por la Entidad por [CONSIGNAR TIEMPO EN AÑOS, NO MENOR DE TRES (3) AÑOS] años después de la conformidad de obra otorgada por LA ENTIDAD”.

En los contratos de consultoría de obras para la supervisión de obra, se debe reemplazar el último párrafo de esta cláusula por el siguiente:

“El plazo máximo de responsabilidad del contratista puede ser reclamada por la Entidad por [CONSIGNAR TIEMPO EN AÑOS, NO MENOR DE SIETE (7) AÑOS] años después de la conformidad de obra otorgada por LA ENTIDAD”.

Incorporar a las bases de consultoría de obras para la elaboración de expedientes técnicos o eliminar, según corresponda.

CLÁUSULA DÉCIMA TERCERA: PENALIDADES

Si EL CONTRATISTA incurre en retraso injustificado en la ejecución de las prestaciones objeto del contrato, LA ENTIDAD le aplica automáticamente una penalidad por mora por cada día de atraso, de acuerdo a la siguiente fórmula:

$$\text{Penalidad Diaria} = \frac{0.10 \times \text{monto vigente}}{F \times \text{plazo vigente en días}}$$

Donde:

F = 0.25 para plazos mayores a sesenta (60) días o;
F = 0.40 para plazos menores o iguales a sesenta (60) días.

El retraso se justifica a través de la solicitud de ampliación de plazo debidamente aprobado. Adicionalmente, se considera justificado el retraso y en consecuencia no se aplica penalidad, cuando EL CONTRATISTA acredite, de modo objetivamente sustentado, que el mayor tiempo transcurrido no le resulta imputable. En este último caso la calificación del retraso como justificado por parte de LA ENTIDAD no da lugar al pago de gastos generales ni costos directos de ningún tipo, conforme el numeral 162.5 del artículo 162 del Reglamento de la Ley de Contrataciones del Estado.

Adicionalmente a la penalidad por mora se aplicarán las siguientes penalidades:

Otras penalidades			
Nº	Supuestos de aplicación de penalidad	Forma de cálculo	Procedimiento
1	Cuando el personal acreditado permanece menos de sesenta (60) días desde el inicio de su participación en la ejecución del contrato o del íntegro del plazo de ejecución, si este es menor a los sesenta (60) días, de conformidad con las disposiciones establecidas en el numeral 190.2 del artículo 190 del Reglamento.	[INCLUIR LA FORMA DE CÁLCULO, QUE NO PUEDE SER MENOR A LA MITAD DE UNA UNIDAD IMPOSITIVA TRIBUTARIA (0.5 UIT) NI MAYOR A UNA (1) UIT] por cada día de ausencia del personal en el plazo previsto.	Según informe del [CONSIGNAR EL ÁREA USUARIA A CARGO DE LA SUPERVISIÓN DEL CONTRATO].
2	En caso el contratista incumpla con su obligación de ejecutar la prestación con el personal acreditado o debidamente sustituido.	[INCLUIR LA FORMA DE CÁLCULO, QUE NO PUEDE SER MENOR A LA MITAD DE UNA UNIDAD IMPOSITIVA TRIBUTARIA (0.5 UIT) NI MAYOR A UNA (1) UIT] por cada día de ausencia del personal.	Según informe del [CONSIGNAR EL ÁREA USUARIA A CARGO DE LA SUPERVISIÓN DEL CONTRATO].
3	Si como consecuencia de verificar el funcionamiento u operatividad de la infraestructura culminada y las instalaciones y equipos en caso corresponda, el comité de recepción advierte que la obra no se encuentra culminada.	[INCLUIR LA FORMA DE CÁLCULO, QUE NO PUEDE SER MENOR A 1% NI MAYOR A 5%] al monto del contrato de supervisión.	Según informe del comité de recepción.
4	En caso el supervisor de obra no absuelva las consultas o las absuelva fuera del plazo señalado en el numeral 193.3 del artículo 193 del Reglamento. ²²	Una (1) UIT por no atender las consultas formuladas por el residente de obra, según lo dispuesto en el literal b) del numeral 193.10 del artículo 193 del Reglamento.	Según informe del [CONSIGNAR EL ÁREA USUARIA A CARGO DE LA SUPERVISIÓN DEL CONTRATO].
	(...)		

Estas penalidades se deducen de los pagos a cuenta o del pago final, según corresponda; o si fuera necesario, se cobra del monto resultante de la ejecución de la garantía de fiel cumplimiento.

Estos dos (2) tipos de penalidades pueden alcanzar cada una un monto máximo equivalente al diez por ciento (10%) del monto del contrato vigente, o de ser el caso, del ítem que debió ejecutarse.

Cuando se llegue a cubrir el monto máximo de la penalidad por mora o el monto máximo para otras penalidades, de ser el caso, LA ENTIDAD puede resolver el contrato por incumplimiento.

²² En caso que el objeto de la contratación sea la supervisión de la obra, incluir obligatoriamente esta penalidad.

CLÁUSULA DÉCIMA CUARTA: RESOLUCIÓN DEL CONTRATO

Cualquiera de las partes puede resolver el contrato, de conformidad con el numeral 32.3 del artículo 32 y artículo 36 de la Ley de Contrataciones del Estado, y el artículo 164 de su Reglamento. De darse el caso, LA ENTIDAD procederá de acuerdo a lo establecido en el artículo 165 del Reglamento de la Ley de Contrataciones del Estado.

CLÁUSULA DÉCIMA QUINTA: RESPONSABILIDAD DE LAS PARTES

Cuando se resuelva el contrato por causas imputables a algunas de las partes, se debe resarcir los daños y perjuicios ocasionados, a través de la indemnización correspondiente. Ello no obsta la aplicación de las sanciones administrativas, penales y pecuniarias a que dicho incumplimiento diere lugar, en el caso que éstas correspondan.

Lo señalado precedentemente no exime a ninguna de las partes del cumplimiento de las demás obligaciones previstas en el presente contrato.

CLÁUSULA DÉCIMA SEXTA: ANTICORRUPCIÓN

EL CONTRATISTA declara y garantiza no haber, directa o indirectamente, o tratándose de una persona jurídica a través de sus socios, integrantes de los órganos de administración, apoderados, representantes legales, funcionarios, asesores o personas vinculadas a las que se refiere el artículo 7 del Reglamento de la Ley de Contrataciones del Estado, ofrecido, negociado o efectuado, cualquier pago o, en general, cualquier beneficio o incentivo ilegal en relación al contrato.

Asimismo, el CONTRATISTA se obliga a conducirse en todo momento, durante la ejecución del contrato, con honestidad, probidad, veracidad e integridad y de no cometer actos ilegales o de corrupción, directa o indirectamente o a través de sus socios, accionistas, participacionistas, integrantes de los órganos de administración, apoderados, representantes legales, funcionarios, asesores y personas vinculadas a las que se refiere el artículo 7 del Reglamento de la Ley de Contrataciones del Estado.

Además, EL CONTRATISTA se compromete a i) comunicar a las autoridades competentes, de manera directa y oportuna, cualquier acto o conducta ilícita o corrupta de la que tuviera conocimiento; y ii) adoptar medidas técnicas, organizativas y/o de personal apropiadas para evitar los referidos actos o prácticas.

Finalmente, EL CONTRATISTA se compromete a no colocar a los funcionarios públicos con los que deba interactuar, en situaciones reñidas con la ética. En tal sentido, reconoce y acepta la prohibición de ofrecerles a éstos cualquier tipo de obsequio, donación, beneficio y/o gratificación, ya sea de bienes o servicios, cualquiera sea la finalidad con la que se lo haga.

CLÁUSULA DÉCIMA SÉTIMA: MARCO LEGAL DEL CONTRATO

Sólo en lo no previsto en este contrato, en la Ley de Contrataciones del Estado y su Reglamento, en las directivas que emita el OSCE y demás normativa especial que resulte aplicable, serán de aplicación supletoria las disposiciones pertinentes del Código Civil vigente, cuando corresponda, y demás normas de derecho privado.

CLÁUSULA DÉCIMA OCTAVA: SOLUCIÓN DE CONTROVERSIAS²³

Las controversias que surjan entre las partes durante la ejecución del contrato se resuelven mediante conciliación o arbitraje, según el acuerdo de las partes.

Cualquiera de las partes tiene derecho a iniciar el arbitraje a fin de resolver dichas controversias dentro del plazo de caducidad previsto en la Ley de Contrataciones del Estado y su Reglamento.

Facultativamente, cualquiera de las partes tiene el derecho a solicitar una conciliación dentro del plazo de caducidad correspondiente, según lo señalado en el artículo 224 del Reglamento de la Ley de Contrataciones del Estado, sin perjuicio de recurrir al arbitraje, en caso no se llegue a un acuerdo entre ambas partes o se llegue a un acuerdo parcial. Las controversias sobre nulidad del

²³ De acuerdo con el numeral 225.3 del artículo 225 del Reglamento, las partes pueden recurrir al arbitraje ad hoc cuando las controversias deriven de procedimientos de selección cuyo valor referencial sea menor o igual a cinco millones con 00/100 soles (S/ 5 000 000,00).

contrato solo pueden ser sometidas a arbitraje.

El Laudo arbitral emitido es inapelable, definitivo y obligatorio para las partes desde el momento de su notificación, según lo previsto en el numeral 45.21 del artículo 45 de la Ley de Contrataciones del Estado.

CLÁUSULA DÉCIMA NOVENA: FACULTAD DE ELEVAR A ESCRITURA PÚBLICA

Cualquiera de las partes puede elevar el presente contrato a Escritura Pública corriendo con todos los gastos que demande esta formalidad.

CLÁUSULA VIGÉSIMA: DOMICILIO PARA EFECTOS DE LA EJECUCIÓN CONTRACTUAL

Las partes declaran el siguiente domicilio para efecto de las notificaciones que se realicen durante la ejecución del presente contrato:

DOMICILIO DE LA ENTIDAD: [.....]

DOMICILIO DEL CONTRATISTA: [CONSIGNAR EL DOMICILIO SEÑALADO POR EL POSTOR GANADOR DE LA BUENA PRO AL PRESENTAR LOS REQUISITOS PARA EL PERFECCIONAMIENTO DEL CONTRATO]

La variación del domicilio aquí declarado de alguna de las partes debe ser comunicada a la otra parte, formalmente y por escrito, con una anticipación no menor de quince (15) días calendario.

De acuerdo con las bases integradas, la oferta y las disposiciones del presente contrato, las partes lo firman por duplicado en señal de conformidad en la ciudad de [.....] al [CONSIGNAR FECHA].

“LA ENTIDAD”

“EL CONTRATISTA”

Importante

Este documento puede firmarse digitalmente si ambas partes cuentan con firma digital, según la Ley N° 27269, Ley de Firmas y Certificados Digitales²⁴.

**CAPÍTULO VI
CONSTANCIA DE PRESTACIÓN DE CONSULTORÍA DE OBRA**

De conformidad con el artículo 169 del Reglamento, se deja expresa constancia de la culminación de la prestación derivada del contrato mencionado en el numeral 3 del presente documento.

1	DATOS DEL DOCUMENTO	Número del documento				
		Fecha de emisión del documento				
2	DATOS DEL CONTRATISTA	Nombre, denominación o razón social				
		RUC				
		EN CASO EL CONTRATISTA SEA UN CONSORCIO, ADEMÁS SE DEBERÁ REGISTRAR LA SIGUIENTE INFORMACIÓN:				
		Nombre o razón social del integrante del consorcio	RUC	%	Descripción de las obligaciones	

²⁴ Para mayor información sobre la normativa de firmas y certificados digitales ingresar a: <https://www.indecopi.gob.pe/web/firmas-digitales/firmar-y-certificados-digitales>

3 DATOS DEL CONTRATO	Número del contrato						
	Tipo y número del procedimiento de selección						
	Objeto del contrato	Elaboración de Expediente Técnico		Supervisión de la elaboración del Expediente Técnico		Supervisión de Obra	
	Descripción del objeto del contrato						
	Fecha de suscripción del contrato						
	Monto total ejecutado del contrato						
	Plazo de ejecución contractual	Plazo original		días calendario			
		Ampliación(es) de plazo		días calendario			
		Total plazo		días calendario			
Fecha de inicio de la consultoría de obra							
Fecha final de la consultoría de obra							

En caso de elaboración de Expediente Técnico

4 DATOS DEL EXPEDIENTE TÉCNICO	Denominación del proyecto	
	Ubicación del proyecto	
	Monto del presupuesto	

En caso de Supervisión de Obras

5 DATOS DE LA OBRA	Denominación de la obra	
	Ubicación de la obra	
	Número de adicionales de obra	
	Monto total de los adicionales	
	Número de deductivos	
	Monto total de los deductivos	
	Monto total de la obra	

6 APLICACIÓN DE PENALIDADES	Monto de las penalidades por mora	
	Monto de otras penalidades	
	Monto total de las penalidades aplicadas	

7 DATOS DE LA ENTIDAD	Nombre de la Entidad	
	RUC de la Entidad	
	Nombres y apellidos del funcionario que emite la constancia	
	Cargo que ocupa en la Entidad	
	Teléfono de contacto	

8	
----------	--

	NOMBRE, FIRMA Y SELLO DEL FUNCIONARIO COMPETENTE
--	---

ANEXOS

ANEXO N° 1

DECLARACIÓN JURADA DE DATOS DEL POSTOR

Señores

[CONSIGNAR ÓRGANO ENCARGADO DE LAS CONTRATACIONES O COMITÉ DE SELECCIÓN, SEGÚN CORRESPONDA]

ADJUDICACIÓN SIMPLIFICADA N° [CONSIGNAR NOMENCLATURA DEL PROCEDIMIENTO]

Presente.-

El que se suscribe, [.....], postor y/o Representante Legal de [CONSIGNAR EN CASO DE SER PERSONA JURÍDICA], identificado con [CONSIGNAR TIPO DE DOCUMENTO DE IDENTIDAD] N° [CONSIGNAR NÚMERO DE DOCUMENTO DE IDENTIDAD], con poder inscrito en la localidad de [CONSIGNAR EN CASO DE SER PERSONA JURÍDICA] en la Ficha N° [CONSIGNAR EN CASO DE SER PERSONA JURÍDICA] Asiento N° [CONSIGNAR EN CASO DE SER PERSONA JURÍDICA], **DECLARO BAJO JURAMENTO** que la siguiente información se sujeta a la verdad:

Nombre, Denominación o Razón Social :			
Domicilio Legal :			
RUC :	Teléfono(s) :		
MYPE ²⁵		Sí	No
Correo electrónico :			

Autorización de notificación por correo electrónico:

Autorizo que se notifiquen al correo electrónico indicado las siguientes actuaciones:

1. Solicitud de reducción de la oferta económica.
2. Solicitud de subsanación de los requisitos para perfeccionar el contrato.
3. Solicitud para presentar los documentos para perfeccionar el contrato, según orden de prelación, de conformidad con lo previsto en el artículo 141 del Reglamento.
4. Respuesta a la solicitud de acceso al expediente de contratación.

Asimismo, me comprometo a remitir la confirmación de recepción, en el plazo máximo de dos (2) días hábiles de recibida la comunicación.

[CONSIGNAR CIUDAD Y FECHA]

.....
Firma, Nombres y Apellidos del postor o Representante legal, según corresponda

Importante

La notificación dirigida a la dirección de correo electrónico consignada se entenderá válidamente efectuada cuando la Entidad reciba acuse de recepción.

Importante

²⁵ Esta información será verificada por la Entidad en la página web del Ministerio de Trabajo y Promoción del Empleo en la sección consulta de empresas acreditadas en el REMYPE en el link <http://www2.trabajo.gob.pe/servicios-en-linea-2-2/> y se tendrá en consideración, en caso el postor ganador de la buena pro solicite la retención del diez por ciento (10%) del monto del contrato, en calidad de garantía de fiel cumplimiento, según lo señalado en el numeral 149.4 del artículo 149 y el numeral 151.2 del artículo 151 del Reglamento. Asimismo, dicha información se tendrá en cuenta en caso de empate, conforme a lo previsto en el artículo 91 del Reglamento.

Cuando se trate de consorcios, la declaración jurada es la siguiente:

ANEXO N° 1

DECLARACIÓN JURADA DE DATOS DEL POSTOR

Señores

[CONSIGNAR ÓRGANO ENCARGADO DE LAS CONTRATACIONES O COMITÉ DE SELECCIÓN, SEGÚN CORRESPONDA]

ADJUDICACIÓN SIMPLIFICADA N° [CONSIGNAR NOMENCLATURA DEL PROCEDIMIENTO]

Presente.-

El que se suscribe, [.....], representante común del consorcio [CONSIGNAR EL NOMBRE DEL CONSORCIO], identificado con [CONSIGNAR TIPO DE DOCUMENTO DE IDENTIDAD] N° [CONSIGNAR NÚMERO DE DOCUMENTO DE IDENTIDAD], **DECLARO BAJO JURAMENTO** que la siguiente información se sujeta a la verdad:

Datos del consorciado 1					
Nombre, Denominación o Razón Social :					
Domicilio Legal :					
RUC :		Teléfono(s) :			
MYPE ²⁶		Sí		No	
Correo electrónico :					

Datos del consorciado 2					
Nombre, Denominación o Razón Social :					
Domicilio Legal :					
RUC :		Teléfono(s) :			
MYPE ²⁷		Sí		No	
Correo electrónico :					

Datos del consorciado ...					
Nombre, Denominación o Razón Social :					
Domicilio Legal :					
RUC :		Teléfono(s) :			
MYPE ²⁸		Sí		No	
Correo electrónico :					

Autorización de notificación por correo electrónico:

Correo electrónico del consorcio:

Autorizo que se notifiquen al correo electrónico indicado las siguientes actuaciones:

1. Solicitud de reducción de la oferta económica.
2. Solicitud de subsanación de los requisitos para perfeccionar el contrato.

²⁶ Esta información será verificada por la Entidad en la página web del Ministerio de Trabajo y Promoción del Empleo en la sección consulta de empresas acreditadas en el REMYPE en el link <http://www2.trabajo.gob.pe/servicios-en-linea-2-2/> y se tendrá en consideración, en caso el consorcio ganador de la buena pro solicite la retención del diez por ciento (10%) del monto del contrato, en calidad de garantía de fiel cumplimiento, según lo señalado en el numeral 149.4 del artículo 149 y el numeral 151.2 del artículo 151 del Reglamento. Asimismo, dicha información se tendrá en cuenta en caso de empate, conforme a lo previsto en el artículo 91 del Reglamento. Para dichos efectos, todos los integrantes del consorcio deben acreditar la condición de micro o pequeña empresa.

²⁷ Ibídem.

²⁸ Ibídem.

3. Solicitud para presentar los documentos para perfeccionar el contrato, según orden de prelación, de conformidad con lo previsto en el artículo 141 del Reglamento.
4. Respuesta a la solicitud de acceso al expediente de contratación.

Asimismo, me comprometo a remitir la confirmación de recepción, en el plazo máximo de dos (2) días hábiles de recibida la comunicación.

[CONSIGNAR CIUDAD Y FECHA]

.....
**Firma, Nombres y Apellidos del representante
común del consorcio**

Importante

La notificación dirigida a la dirección de correo electrónico consignada se entenderá válidamente efectuada cuando la Entidad reciba acuse de recepción.

ANEXO N° 2

DECLARACIÓN JURADA (ART. 52 DEL REGLAMENTO DE LA LEY DE CONTRATACIONES DEL ESTADO)

Señores

[CONSIGNAR ÓRGANO ENCARGADO DE LAS CONTRATACIONES O COMITÉ DE SELECCIÓN, SEGÚN CORRESPONDA]
ADJUDICACIÓN SIMPLIFICADA N° [CONSIGNAR NOMENCLATURA DEL PROCEDIMIENTO]
Presente.-

Mediante el presente el suscrito, postor y/o Representante Legal de [CONSIGNAR EN CASO DE SER PERSONA JURÍDICA], declaro bajo juramento:

- i. No haber incurrido y me obligo a no incurrir en actos de corrupción, así como a respetar el principio de integridad.
- ii. No tener impedimento para postular en el procedimiento de selección ni para contratar con el Estado, conforme al artículo 11 de la Ley de Contrataciones del Estado.
- iii. Conocer las sanciones contenidas en la Ley de Contrataciones del Estado y su Reglamento, así como las disposiciones aplicables de la Ley N° 27444, Ley del Procedimiento Administrativo General.
- iv. Participar en el presente proceso de contratación en forma independiente sin mediar consulta, comunicación, acuerdo, arreglo o convenio con ningún proveedor; y, conocer las disposiciones del Decreto Legislativo N° 1034, Decreto Legislativo que aprueba la Ley de Represión de Conductas Anticompetitivas.
- v. Conocer, aceptar y someterme a las bases, condiciones y reglas del procedimiento de selección.
- vi. Ser responsable de la veracidad de los documentos e información que presento en el presente procedimiento de selección.
- vii. Comprometerme a mantener la oferta presentada durante el procedimiento de selección y a perfeccionar el contrato, en caso de resultar favorecido con la buena pro.

[CONSIGNAR CIUDAD Y FECHA]

.....
**Firma, Nombres y Apellidos del postor o
Representante legal, según corresponda**

Importante

En el caso de consorcios, cada integrante debe presentar esta declaración jurada, salvo que sea presentada por el representante común del consorcio.

ANEXO N° 3

DECLARACIÓN JURADA DE CUMPLIMIENTO DE LOS TÉRMINOS DE REFERENCIA

Señores

[CONSIGNAR ÓRGANO ENCARGADO DE LAS CONTRATACIONES O COMITÉ DE SELECCIÓN, SEGÚN CORRESPONDA]

ADJUDICACIÓN SIMPLIFICADA N° [CONSIGNAR NOMENCLATURA DEL PROCEDIMIENTO]

Presente.-

Es grato dirigirme a usted, para hacer de su conocimiento que luego de haber examinado las bases y demás documentos del procedimiento de la referencia y, conociendo todos los alcances y las condiciones detalladas en dichos documentos, el postor que suscribe ofrece el servicio de consultoría de obra **[CONSIGNAR EL OBJETO DE LA CONVOCATORIA]**, de conformidad con los Términos de Referencia que se indican en el numeral 3.1 del Capítulo III de la sección específica de las bases y los documentos del procedimiento.

[CONSIGNAR CIUDAD Y FECHA]

.....
**Firma, Nombres y Apellidos del postor o
Representante legal o común, según corresponda**

Importante

Adicionalmente, puede requerirse la presentación de documentación que acredite el cumplimiento de los términos de referencia, conforme a lo indicado en el acápite relacionado al contenido de las ofertas de la presente sección de las bases.

ANEXO Nº 4

DECLARACIÓN JURADA DE PLAZO DE PRESTACIÓN DEL SERVICIO DE CONSULTORÍA DE OBRA

Señores

[CONSIGNAR ÓRGANO ENCARGADO DE LAS CONTRATACIONES O COMITÉ DE SELECCIÓN, SEGÚN CORRESPONDA]

ADJUDICACIÓN SIMPLIFICADA Nº [CONSIGNAR NOMENCLATURA DEL PROCEDIMIENTO]

Presente.-

Mediante el presente, con pleno conocimiento de las condiciones que se exigen en las bases del procedimiento de la referencia, me comprometo a prestar el servicio de consultoría de obra objeto del presente procedimiento de selección en el plazo de [CONSIGNAR EL PLAZO OFERTADO].

[CONSIGNAR CIUDAD Y FECHA]

.....
**Firma, Nombres y Apellidos del postor o
Representante legal o común, según corresponda**

ANEXO N° 5

PROMESA DE CONSORCIO

(Sólo para el caso en que un consorcio se presente como postor)

Señores

[CONSIGNAR ÓRGANO ENCARGADO DE LAS CONTRATACIONES O COMITÉ DE SELECCIÓN, SEGÚN CORRESPONDA]

ADJUDICACIÓN SIMPLIFICADA N° [CONSIGNAR NOMENCLATURA DEL PROCEDIMIENTO]

Presente.-

Los suscritos declaramos expresamente que hemos convenido en forma irrevocable, durante el lapso que dure el procedimiento de selección, para presentar una oferta conjunta a la **ADJUDICACIÓN SIMPLIFICADA N° [CONSIGNAR NOMENCLATURA DEL PROCEDIMIENTO]**.

Asimismo, en caso de obtener la buena pro, nos comprometemos a formalizar el contrato de consorcio, de conformidad con lo establecido por el artículo 140 del Reglamento de la Ley de Contrataciones del Estado, bajo las siguientes condiciones:

a) Integrantes del consorcio

1. [NOMBRE, DENOMINACIÓN O RAZÓN SOCIAL DEL CONSORCIADO 1].
2. [NOMBRE, DENOMINACIÓN O RAZÓN SOCIAL DEL CONSORCIADO 2].

b) Designamos a [CONSIGNAR NOMBRES Y APELLIDOS DEL REPRESENTANTE COMÚN], identificado con [CONSIGNAR TIPO DE DOCUMENTO DE IDENTIDAD] N° [CONSIGNAR NÚMERO DE DOCUMENTO DE IDENTIDAD], como representante común del consorcio para efectos de participar en todos los actos referidos al procedimiento de selección, suscripción y ejecución del contrato correspondiente con [CONSIGNAR NOMBRE DE LA ENTIDAD].

Asimismo, declaramos que el representante común del consorcio no se encuentra impedido, inhabilitado ni suspendido para contratar con el Estado.

c) Fijamos nuestro domicilio legal común en [.....].

d) Las obligaciones que corresponden a cada uno de los integrantes del consorcio son las siguientes:

1. OBLIGACIONES DE [NOMBRE, DENOMINACIÓN O RAZÓN SOCIAL DEL CONSORCIADO 1] [%]²⁹

[DESCRIBIR LAS OBLIGACIONES DEL CONSORCIADO 1]

2. OBLIGACIONES DE [NOMBRE, DENOMINACIÓN O RAZÓN SOCIAL DEL CONSORCIADO 2] [%]³⁰

[DESCRIBIR LAS OBLIGACIONES DEL CONSORCIADO 2]

TOTAL OBLIGACIONES

100%³¹

²⁹ Consignar únicamente el porcentaje total de las obligaciones, el cual debe ser expresado en número entero, sin decimales.

³⁰ Consignar únicamente el porcentaje total de las obligaciones, el cual debe ser expresado en número entero, sin decimales.

³¹ Este porcentaje corresponde a la sumatoria de los porcentajes de las obligaciones de cada uno de los integrantes del consorcio.

[CONSIGNAR CIUDAD Y FECHA]

.....
Consortiado 1
Nombres, apellidos y firma del Consortiado 1
o de su Representante Legal
Tipo y N° de Documento de Identidad

.....
Consortiado 2
Nombres, apellidos y firma del Consortiado 2
o de su Representante Legal
Tipo y N° de Documento de Identidad

Importante

De conformidad con el artículo 52 del Reglamento, las firmas de los integrantes del consorcio deben ser legalizadas.

Importante para la Entidad

En caso de procedimientos bajo el sistema a suma alzada incluir el siguiente anexo:

Esta nota deberá ser eliminada una vez culminada la elaboración de las bases

ANEXO N° 6

OFERTA ECONÓMICA

ÍTEM N° [INDICAR NÚMERO]

Señores

[CONSIGNAR ÓRGANO ENCARGADO DE LAS CONTRATACIONES O COMITÉ DE SELECCIÓN, SEGÚN CORRESPONDA]

ADJUDICACIÓN SIMPLIFICADA N° [CONSIGNAR NOMENCLATURA DEL PROCEDIMIENTO]

Presente.-

Es grato dirigirme a usted, para hacer de su conocimiento que, de acuerdo con las bases, mi oferta económica es la siguiente:

CONCEPTO	OFERTA ECONÓMICA
TOTAL	

La oferta económica [CONSIGNAR LA MONEDA DE LA CONVOCATORIA] incluye todos los tributos, seguros, transporte, inspecciones, pruebas y, de ser el caso, los costos laborales conforme a la legislación vigente, así como cualquier otro concepto que pueda tener incidencia sobre el costo del servicio de consultoría a contratar; excepto la de aquellos postores que gocen de alguna exoneración legal, no incluirán en su oferta económica los tributos respectivos.

[CONSIGNAR CIUDAD Y FECHA]

.....
**Firma, Nombres y Apellidos del postor o
Representante legal o común, según corresponda**

Importante

- El postor debe consignar el monto total de la oferta económica, sin perjuicio, que de resultar favorecido con la buena pro, presente el detalle de precios unitarios y la estructura de costos para el perfeccionamiento del contrato.*
- En caso que el postor reduzca su oferta, según lo previsto en el artículo 68 del Reglamento, debe presentar nuevamente este Anexo.*
- El postor que goce de alguna exoneración legal, debe indicar que su oferta no incluye el tributo materia de la exoneración, debiendo incluir el siguiente texto:*

“Mi oferta no incluye [CONSIGNAR EL TRIBUTO MATERIA DE LA EXONERACIÓN]”.

Importante para la Entidad

- En caso de procedimientos según relación de ítems, consignar lo siguiente:*

“El postor debe presentar su oferta económica en documentos independientes, en los ítems que se presente”.

- *En caso de contrataciones que conlleven la ejecución de prestaciones accesorias, consignar lo siguiente:*

“El postor debe detallar en su oferta económica, el monto correspondiente a la prestación principal y las prestaciones accesorias”.

- *Si durante la fase de actos preparatorios, las Entidades advierten que es posible la participación de proveedores que gozan del beneficio de la exoneración del IGV prevista en la Ley N° 27037, Ley de Promoción de la Inversión en la Amazonía, consignar lo siguiente:*

*“La oferta económica de los postores que presenten la Declaración Jurada de cumplimiento de condiciones para la aplicación de la exoneración del IGV (**Anexo N° 7**), debe encontrarse dentro de los límites del valor referencial sin IGV”.*

Incluir las disposiciones, según corresponda. Una vez culminada la elaboración de las bases, las notas que no se incorporen deben ser eliminadas.

Importante para la Entidad

En caso de procedimientos bajo el sistema a precios unitarios incluir el siguiente anexo:

Esta nota deberá ser eliminada una vez culminada la elaboración de las bases

ANEXO N° 6

OFERTA ECONÓMICA

ÍTEM N° [INDICAR NÚMERO]

Señores

[CONSIGNAR ÓRGANO ENCARGADO DE LAS CONTRATACIONES O COMITÉ DE SELECCIÓN, SEGÚN CORRESPONDA]

ADJUDICACIÓN SIMPLIFICADA N° [CONSIGNAR NOMENCLATURA DEL PROCEDIMIENTO]

Presente.-

Es grato dirigirme a usted, para hacer de su conocimiento que, de acuerdo con las bases, mi oferta económica es la siguiente:

CONCEPTO	PRECIO UNITARIO	OFERTA ECONÓMICA
TOTAL		

La oferta económica [CONSIGNAR LA MONEDA DE LA CONVOCATORIA] incluye todos los tributos, seguros, transporte, inspecciones, pruebas y, de ser el caso, los costos laborales conforme a la legislación vigente, así como cualquier otro concepto que pueda tener incidencia sobre el costo del servicio de consultoría a contratar; excepto la de aquellos postores que gocen de alguna exoneración legal, no incluirán en su oferta económica los tributos respectivos.

[CONSIGNAR CIUDAD Y FECHA]

.....
**Firma, Nombres y Apellidos del postor o
Representante legal o común, según corresponda**

Importante

- El postor debe consignar los precios unitarios y subtotales de su oferta económica.*
- En caso que el postor reduzca su oferta, según lo previsto en el artículo 68 del Reglamento, debe presentar nuevamente este Anexo.*
- El postor que goce de alguna exoneración legal, debe indicar que su oferta no incluye el tributo materia de la exoneración, debiendo incluir el siguiente texto:*

“Mi oferta no incluye [CONSIGNAR EL TRIBUTO MATERIA DE LA EXONERACIÓN]”.

Importante para la Entidad

- En caso de procedimientos según relación de ítems, consignar lo siguiente:
“El postor debe presentar su oferta económica en documentos independientes, en los ítems que se presente”.*
- En caso de contrataciones que conlleven la ejecución de prestaciones accesorias, consignar lo siguiente:*

“El postor debe detallar en su oferta económica, el monto correspondiente a la prestación principal y las prestaciones accesorias”.

- *Si durante la fase de actos preparatorios, las Entidades advierten que es posible la participación de proveedores que gozan del beneficio de la exoneración del IGV prevista en la Ley N° 27037, Ley de Promoción de la Inversión en la Amazonía, consignar lo siguiente:
“La oferta económica de los postores que presenten la Declaración Jurada de cumplimiento de condiciones para la aplicación de la exoneración del IGV (**Anexo N° 7**), debe encontrarse dentro de los límites del valor referencial sin IGV”.*

Incluir las disposiciones, según corresponda. Una vez culminada la elaboración de las bases, las notas que no se incorporen deben ser eliminadas

Importante para la Entidad

En caso de procedimientos bajo el sistema de tarifas incluir el siguiente anexo:

Esta nota deberá ser eliminada una vez culminada la elaboración de las bases

ANEXO N° 6

OFERTA ECONÓMICA

ÍTEM N° [INDICAR NÚMERO]

Señores

[CONSIGNAR ÓRGANO ENCARGADO DE LAS CONTRATACIONES O COMITÉ DE SELECCIÓN, SEGÚN CORRESPONDA]

ADJUDICACIÓN SIMPLIFICADA N° [CONSIGNAR NOMENCLATURA DEL PROCEDIMIENTO]

Presente.-

Es grato dirigirme a usted, para hacer de su conocimiento que, de acuerdo con las bases, mi oferta económica es la siguiente:

DESCRIPCIÓN DEL OBJETO	N° DE PERIODOS DE TIEMPO ³²	PERIODO O UNIDAD DE TIEMPO DE LA TARIFA ³³	TARIFA UNITARIA OFERTADA ³⁴	TOTAL OFERTA ECONÓMICA

Importante para la Entidad

En el caso de supervisión de obras, cuando se haya previsto que las actividades comprenden además la liquidación del contrato de obra, se debe reemplazar por la tabla siguiente:

DESCRIPCIÓN DEL OBJETO	N° DE PERIODOS DE TIEMPO ³⁵	PERIODO O UNIDAD DE TIEMPO ³⁶	TARIFA UNITARIA OFERTADA ³⁷	TOTAL OFERTA ECONÓMICA
<i>Supervisión de obra</i>				
<i>Liquidación de obra</i>				

Incluir o eliminar, según corresponda

³² Número estimado de días, meses, entre otros de la ejecución de la prestación, según lo establecido en las bases.

³³ Día, mes, entre otros, según lo establecido en las bases.

³⁴ El postor formula su oferta proponiendo una tarifa fija en base al periodo o unidad de tiempo establecida en las bases.

³⁵ Número estimado de días, meses, entre otros de la ejecución de la prestación, según lo establecido en las bases.

³⁶ Día, mes, entre otros, según lo establecido en las bases.

³⁷ El postor formula su oferta proponiendo una tarifa fija en base al periodo o unidad de tiempo establecida en las bases.

La oferta económica [CONSIGNAR LA MONEDA DE LA CONVOCATORIA] incluye todos los tributos, seguros, transporte, inspecciones, pruebas y, de ser el caso, los costos laborales conforme a la legislación vigente, así como cualquier otro concepto que pueda tener incidencia sobre el costo del servicio de consultoría a contratar; excepto la de aquellos postores que gocen de alguna exoneración legal, no incluirán en su oferta económica los tributos respectivos.

[CONSIGNAR CIUDAD Y FECHA]

.....
**Firma, Nombres y Apellidos del postor o
Representante legal o común, según corresponda**

Importante

- *En caso que el postor reduzca su oferta, según lo previsto en el artículo 68 del Reglamento, debe presentar nuevamente este Anexo.*
- *El postor que goce de alguna exoneración legal, debe indicar que su oferta no incluye el tributo materia de la exoneración, debiendo incluir el siguiente texto:*

“Mi oferta no incluye [CONSIGNAR EL TRIBUTO MATERIA DE LA EXONERACIÓN]”.

Importante para la Entidad

- *En caso de procedimientos según relación de ítems, consignar lo siguiente:
“El postor debe presentar su oferta económica en documentos independientes, en los ítems que se presente”.*
- *En caso de contrataciones que conllevan la ejecución de prestaciones accesorias, consignar lo siguiente:
“El postor debe detallar en su oferta económica, el monto correspondiente a la prestación principal y las prestaciones accesorias”.*
- *Si durante la fase de actos preparatorios, las Entidades advierten que es posible la participación de proveedores que gozan del beneficio de la exoneración del IGV prevista en la Ley N° 27037, Ley de Promoción de la Inversión en la Amazonía, consignar lo siguiente:
“La oferta económica de los postores que presenten la Declaración Jurada de cumplimiento de condiciones para la aplicación de la exoneración del IGV (**Anexo N° 7**), debe encontrarse dentro de los límites del valor referencial sin IGV”.*

Incluir las disposiciones, según corresponda. Una vez culminada la elaboración de las bases, las notas que no se incorporen deben ser eliminadas

Importante para la Entidad

Si durante la fase de actos preparatorios, las Entidades advierten que es posible la participación de proveedores que gozan del beneficio de la exoneración del IGV prevista en la Ley N° 27037, Ley de Promoción de la Inversión en la Amazonía, incluir el siguiente anexo:

Esta nota deberá ser eliminada una vez culminada la elaboración de las bases.

ANEXO N° 7

DECLARACIÓN JURADA DE CUMPLIMIENTO DE CONDICIONES PARA LA APLICACIÓN DE LA EXONERACIÓN DEL IGV

Señores

[CONSIGNAR ÓRGANO ENCARGADO DE LAS CONTRATACIONES O COMITÉ DE SELECCIÓN, SEGÚN CORRESPONDA]

ADJUDICACIÓN SIMPLIFICADA N° [CONSIGNAR NOMENCLATURA DEL PROCEDIMIENTO]

Presente.-

Mediante el presente el suscrito, postor y/o Representante Legal de [CONSIGNAR EN CASO DE SER PERSONA JURÍDICA], declaro bajo juramento que gozo del beneficio de la exoneración del IGV previsto en la Ley N° 27037, Ley de Promoción de la Inversión en la Amazonía, dado que cumplo con las condiciones siguientes:

- 1.- Que el domicilio fiscal de la empresa³⁸ se encuentra ubicada en la Amazonía y coincide con el lugar establecido como sede central (donde tiene su administración y lleva su contabilidad);
- 2.- Que la empresa se encuentra inscrita en las Oficinas Registrales de la Amazonía (exigible en caso de personas jurídicas);
- 3.- Que, al menos el setenta por ciento (70%) de los activos fijos de la empresa se encuentran en la Amazonía; y
- 4.- Que la empresa no presta servicios fuera de la Amazonía.

[CONSIGNAR CIUDAD Y FECHA]

.....
Firma, Nombres y Apellidos del postor o Representante legal, según corresponda

Importante

Cuando se trate de consorcios, esta declaración jurada será presentada por cada uno de los integrantes del consorcio, salvo que se trate de consorcios con contabilidad independiente, en cuyo caso debe ser suscrita por el representante común, debiendo indicar su condición de consorcio con contabilidad independiente y el número de RUC del consorcio.

³⁸ En el artículo 1 del "Reglamento de las Disposiciones Tributarias contenidas en la Ley de Promoción de la Inversión en la Amazonía" se define como "empresa" a las "Personas naturales, sociedades conyugales, sucesiones indivisas y personas consideradas jurídicas por la Ley del Impuesto a la Renta, generadoras de rentas de tercera categoría, ubicadas en la Amazonía. Las sociedades conyugales son aquéllas que ejerzan la opción prevista en el Artículo 16 de la Ley del Impuesto a la Renta."

[CONSIGNAR NOMBRE DE LA ENTIDAD]

[CONSIGNAR NOMENCLATURA DEL PROCEDIMIENTO]

ANEXO N° 8

EXPERIENCIA DEL POSTOR EN LA ESPECIALIDAD

Señores

[CONSIGNAR ÓRGANO ENCARGADO DE LAS CONTRATACIONES O COMITÉ DE SELECCIÓN, SEGÚN CORRESPONDA]

ADJUDICACIÓN SIMPLIFICADA N° [CONSIGNAR NOMENCLATURA DEL PROCEDIMIENTO]

Presente.-

Mediante el presente, el suscrito detalla la siguiente EXPERIENCIA EN LA ESPECIALIDAD:

Nº	CLIENTE	OBJETO DEL CONTRATO	Nº CONTRATO / O/S / COMPROBANTE DE PAGO	FECHA DEL CONTRATO O CP ³⁹	FECHA DE LA CONFORMIDAD DE SER EL CASO ⁴⁰	EXPERIENCIA PROVENIENTE ⁴¹ DE:	MONEDA	IMPORTE ⁴²	TIPO DE CAMBIO VENTA ⁴³	MONTO FACTURADO ACUMULADO ⁴⁴
1										
2										
3										
4										

³⁹ Se refiere a la fecha de suscripción del contrato, de la emisión de la Orden de Servicios o de cancelación del comprobante de pago, según corresponda.

⁴⁰ Únicamente, cuando la fecha del perfeccionamiento del contrato, sea previa a los diez (10) años anteriores a la fecha de presentación de ofertas, caso en el cual el postor debe acreditar que la conformidad se emitió dentro de dicho periodo.

⁴¹ Si el titular de la experiencia no es el postor, consignar si dicha experiencia corresponde a la matriz en caso que el postor sea sucursal, o fue transmitida por reorganización societaria, debiendo acompañar la documentación sustentatoria correspondiente. Al respecto, según la Opinión N° 216-2017/DTN "Considerando que la sociedad matriz y la sucursal constituyen la misma persona jurídica, la sucursal puede acreditar como suya la experiencia de su matriz". Del mismo modo, según lo previsto en la Opinión N° 010-2013/DTN, "... en una operación de reorganización societaria que comprende tanto una fusión como una escisión, la sociedad resultante podrá acreditar como suya la experiencia de la sociedad incorporada o absorbida, que se extingue producto de la fusión; asimismo, si en virtud de la escisión se transfiere un bloque patrimonial consistente en una línea de negocio completa, la sociedad resultante podrá acreditar como suya la experiencia de la sociedad escindida, correspondiente a la línea de negocio transmitida. De esta manera, la sociedad resultante podrá emplear la experiencia transmitida, como consecuencia de la reorganización societaria antes descrita, en los futuros procesos de selección en los que participe".

⁴² Se refiere al monto del contrato ejecutado incluido adicionales y reducciones, de ser el caso.

⁴³ El tipo de cambio venta debe corresponder al publicado por la SBS correspondiente a la fecha de suscripción del contrato, de la emisión de la Orden de Servicios o de cancelación del comprobante de pago, según corresponda.

⁴⁴ Consignar en la moneda establecida en las bases.

[CONSIGNAR NOMBRE DE LA ENTIDAD]

[CONSIGNAR NOMENCLATURA DEL PROCEDIMIENTO]

Nº	CLIENTE	OBJETO DEL CONTRATO	Nº CONTRATO / O/S / COMPROBANTE DE PAGO	FECHA DEL CONTRATO O CP ³⁹	FECHA DE LA CONFORMIDAD DE SER EL CASO ⁴⁰	EXPERIENCIA PROVENIENTE ⁴¹ DE:	MONEDA	IMPORTE ⁴²	TIPO DE CAMBIO VENTA ⁴³	MONTO FACTURADO ACUMULADO ⁴⁴
5										
6										
7										
8										
9										
10										
...										
20										
TOTAL										

[CONSIGNAR CIUDAD Y FECHA]

.....
Firma, Nombres y Apellidos del postor o
Representante legal o común, según corresponda

ANEXO N° 9

DECLARACIÓN JURADA (NUMERAL 49.4 DEL ARTÍCULO 49 DEL REGLAMENTO)

Señores

[CONSIGNAR ÓRGANO ENCARGADO DE LAS CONTRATACIONES O COMITÉ DE SELECCIÓN, SEGÚN CORRESPONDA]

ADJUDICACIÓN SIMPLIFICADA N° [CONSIGNAR NOMENCLATURA DEL PROCEDIMIENTO]

Presente.-

Mediante el presente el suscrito, postor y/o Representante Legal de [CONSIGNAR EN CASO DE SER PERSONA JURÍDICA], declaro que la experiencia que acredito de la empresa [CONSIGNAR LA DENOMINACIÓN DE LA PERSONA JURÍDICA] como consecuencia de una reorganización societaria, no se encuentra en el supuesto establecido en el numeral 49.4 del artículo 49 del Reglamento.

[CONSIGNAR CIUDAD Y FECHA]

.....
**Firma, Nombres y Apellidos del postor o
Representante legal, según corresponda**

Importante

A efectos de cautelar la veracidad de esta declaración, el postor puede verificar la información de la Relación de Proveedores Sancionados por el Tribunal de Contrataciones del Estado con Sanción Vigente en <http://portal.osce.gob.pe/rmp/content/relación-de-proveedores-sancionados>.

También le asiste dicha facultad al órgano encargado de las contrataciones o al órgano de la Entidad al que se le haya asignado la función de verificación de la oferta presentada por el postor ganador de la buena pro.

Importante para la Entidad

En el caso de contratación de servicios consultoría de obra que se presten fuera de la provincia de Lima y Callao, cuyo valor referencial no supere los doscientos mil Soles (S/ 200,000.00) o en procedimientos de selección según relación de ítems cuando algún ítem no supere dicho monto, se debe considerar el siguiente anexo:

Esta nota deberá ser eliminada una vez culminada la elaboración de las bases.

ANEXO Nº 10

SOLICITUD DE BONIFICACIÓN DEL DIEZ POR CIENTO (10%) POR SERVICIOS PRESTADOS FUERA DE LA PROVINCIA DE LIMA Y CALLAO (DE SER EL CASO, SOLO PRESENTAR ESTA SOLICITUD EN EL ÍTEM [INCLUIR EN CASO CORRESPONDA, EN PROCEDIMIENTOS POR RELACIÓN DE ÍTEMS, CONSIGNANDO EL Nº DEL ÍTEM O ÍTEMS CUYO VALOR REFERENCIAL NO SUPERA LOS DOSCIENTOS MIL SOLES (S/ 200,000.00)])

Señores

[CONSIGNAR ÓRGANO ENCARGADO DE LAS CONTRATACIONES O COMITÉ DE SELECCIÓN, SEGÚN CORRESPONDA]

ADJUDICACIÓN SIMPLIFICADA Nº [CONSIGNAR NOMENCLATURA DEL PROCEDIMIENTO]

Presente.-

Mediante el presente el suscrito, postor y/o Representante Legal de [CONSIGNAR EN CASO DE SER PERSONA JURÍDICA], solicito la asignación de la bonificación del diez por ciento (10%) sobre el puntaje total en [EN EL CASO DE PROCEDIMIENTOS DE SELECCIÓN SEGÚN RELACIÓN DE ÍTEMS, CONSIGNAR EL ÍTEM O ÍTEMS, SEGÚN CORRESPONDA, EN LOS QUE SE SOLICITA LA BONIFICACIÓN] debido a que el domicilio de mi representada se encuentra ubicado en la provincia o provincia colindante donde se ejecuta la prestación.

[CONSIGNAR CIUDAD Y FECHA]

.....
Firma, Nombres y Apellidos del postor o Representante legal, según corresponda

Importante

- *Para asignar la bonificación, el órgano encargado de las contrataciones o el comité de selección, según corresponda, verifica el domicilio consignado por el postor en el Registro Nacional de Proveedores (RNP).*
- *Para que el postor pueda acceder a la bonificación, debe cumplir con las condiciones establecidas en el literal f) del artículo 50 del Reglamento.*

Importante

Cuando se trate de consorcios, la declaración jurada es la siguiente:

ANEXO Nº 10

SOLICITUD DE BONIFICACIÓN DEL DIEZ POR CIENTO (10%) POR SERVICIOS PRESTADOS FUERA DE LA PROVINCIA DE LIMA Y CALLAO (DE SER EL CASO, SOLO PRESENTAR ESTA SOLICITUD EN EL ÍTEM [INCLUIR EN CASO CORRESPONDA, EN PROCEDIMIENTOS POR RELACIÓN DE ÍTEMS, CONSIGNANDO EL Nº DEL ÍTEM O ÍTEMS CUYO VALOR REFERENCIAL NO SUPERA LOS DOSCIENTOS MIL SOLES (S/ 200,000.00)])

Señores

[CONSIGNAR ÓRGANO ENCARGADO DE LAS CONTRATACIONES O COMITÉ DE SELECCIÓN, SEGÚN CORRESPONDA]

ADJUDICACIÓN SIMPLIFICADA Nº [CONSIGNAR NOMENCLATURA DEL PROCEDIMIENTO]

Presente.-

Mediante el presente el que se suscribe, [...], representante común del consorcio [CONSIGNAR EL NOMBRE DEL CONSORCIO], solicito la asignación de la bonificación del diez por ciento (10%) sobre el puntaje total en [CONSIGNAR EL ÍTEM O ÍTEMS, SEGÚN CORRESPONDA, EN LOS QUE SE SOLICITA LA BONIFICACIÓN] debido a que los domicilios de todos los integrantes del consorcio se encuentran ubicados en la provincia o provincias colindantes donde se ejecuta la prestación.

[CONSIGNAR CIUDAD Y FECHA]

.....
**Firma, Nombres y Apellidos del representante
común del consorcio**

Importante

- *Para asignar la bonificación, el órgano encargado de las contrataciones o el comité de selección, según corresponda, verifica el domicilio consignado de los integrantes del consorcio, en el Registro Nacional de Proveedores (RNP).*
- *Para que un consorcio pueda acceder a la bonificación, cada uno de sus integrantes debe cumplir con las condiciones establecidas en el literal f) del artículo 50 del Reglamento.*

ANEXO Nº 11

SOLICITUD DE BONIFICACIÓN DEL CINCO POR CIENTO (5%) POR TENER LA CONDICIÓN DE MICRO Y PEQUEÑA EMPRESA

Señores

[CONSIGNAR ÓRGANO ENCARGADO DE LAS CONTRATACIONES O COMITÉ DE SELECCIÓN, SEGÚN CORRESPONDA]

ADJUDICACIÓN SIMPLIFICADA Nº [CONSIGNAR NOMENCLATURA DEL PROCEDIMIENTO]

Presente.-

Mediante el presente el suscrito, postor y/o Representante legal de [CONSIGNAR EN CASO DE SER PERSONA JURÍDICA], solicito la asignación de la bonificación del cinco por ciento (5%) sobre el puntaje total obtenido, debido a que mi representada cuenta con la condición de micro y pequeña empresa.

[CONSIGNAR CIUDAD Y FECHA]

.....
**Firma, Nombres y Apellidos del postor o
Representante legal o común, según corresponda**

Importante

- Para asignar la bonificación, el órgano encargado de las contrataciones o comité de selección, según corresponda, verifica la página web del Ministerio de Trabajo y Promoción del Empleo en la sección consulta de empresas acreditadas en el REMYPE en el link <http://www2.trabajo.gob.pe/servicios-en-linea-2-2/>.
- Para que un consorcio pueda acceder a la bonificación, cada uno de sus integrantes debe cumplir con la condición de micro y pequeña empresa.

ANEXO Nº 12

**AUTORIZACIÓN DE NOTIFICACIÓN DE LA DECISIÓN DE LA ENTIDAD SOBRE LA
SOLICITUD DE AMPLIACIÓN DE PLAZO MEDIANTE MEDIOS ELECTRÓNICOS DE
COMUNICACIÓN**

(DOCUMENTO A PRESENTAR EN EL PERFECCIONAMIENTO DEL CONTRATO)

Señores

**[CONSIGNAR ÓRGANO ENCARGADO DE LAS CONTRATACIONES O COMITÉ DE SELECCIÓN,
SEGÚN CORRESPONDA]**

ADJUDICACIÓN SIMPLIFICADA Nº [CONSIGNAR NOMENCLATURA DEL PROCEDIMIENTO]

Presente.-

El que se suscribe, [.....], postor adjudicado y/o Representante Legal de [CONSIGNAR EN CASO DE SER PERSONA JURÍDICA], identificado con [CONSIGNAR TIPO DE DOCUMENTO DE IDENTIDAD] Nº [CONSIGNAR NÚMERO DE DOCUMENTO DE IDENTIDAD], autorizo que durante la ejecución del contrato se me notifique al correo electrónico [INDICAR EL CORREO ELECTRÓNICO] lo siguiente:

- ✓ Notificación de la decisión de la Entidad respecto a la solicitud de ampliación de plazo.

[CONSIGNAR CIUDAD Y FECHA]

.....
**Firma, Nombres y Apellidos del postor o
Representante legal o común, según
corresponda**

Importante

La notificación de la decisión de la Entidad respecto a la solicitud de ampliación de plazo se efectúa por medios electrónicos de comunicación, siempre que se cuente con la autorización correspondiente y sea posible obtener un acuse de recibo a través del mecanismo utilizado.