



## CUADRO DE EVALUACION ECONÓMICA Y ORDEN DE MERITO

### CONCURSO PÚBLICO N° CP-SM-6-2024-AMSAC-1

SERVICIO DE CONSULTORÍA PARA REALIZAR EL MONITOREO DE ESTABILIDAD FÍSICA E HIDROLÓGICA DE LOS PROYECTOS A CARGO DE ACTIVOS MINEROS  
SAC UBICADOS EN LAS REGIONES DE LIMA, JUNÍN, PASCO, CAJAMARCA Y PUNO

P O S T O R	POSTORES		PUNTAJE EVALUACIÓN TECNICA	Oferta Económica S/	EVALUACION ECONOMICA			PUNTAJE TOTAL PONDERADO		PUNTAJE TOTAL	ORDEN DE PRELACION
					Val. Est.	S/1,703,589.60					
	NOMBRE	RUC			Oferta Económica Rectificada S/.	Puntaje Económico	% V.R.	Ponderación Técnica	Ponderación Económica		
	PUNTAJE MAXIMO				100.0	OFERTA MENOR	910,113.47		0.80		
1	CORPORACIÓN GEO SOLUTIONS SRL	20522802060	95.00	1,495,414.00	1,495,414.00	60.86	87.78%	76.00	12.17	88.17	2°
2	GEOTHECNICAL & ENVIRONMENTAL LABORATORY SA	20536893700	100.00	910,113.47	910,113.47	100.00	53.42%	80.00	20.00	100.00	1°
3	INGENIERIA GERENCIA Y MINERIA SAC	20549388885	95.00	1,551,001.44	1,551,001.44	58.68	91.04%	76.00	11.74	87.74	3°
4	CONSORCIO GEOGLOBAL CORP - GEOINSTRUMENTS INTERNATIONAL SAC - GEOGLOBAL CORP SAC	20545914116 20611248041	95.00	3,599,713.90	3,599,713.90	25.28	211.30%	76.00	5.06	81.06	4°

Raiser Estrada Machacca  
Miembro Suplente del Comité

Mirjana Porlles Arteaga  
Presidenta del Comité

Ketty Rodriguez Chinchay  
Miembro del Comité

## OFERTA ECONÓMICA

Señores

COMITÉ DE SELECCIÓN

CONCURSO PÚBLICO Nº CP-SM-6-2024-AMSAC-1

Presente.-

Es grato dirigirme a usted, para hacer de su conocimiento que, de acuerdo con las bases, mi oferta económica es la siguiente:

TABLA NRO. 02. - PASIVOS AMBIENTALES MINEROS GENERADOS POR LA EX UNIDAD MINERA LICHICOCHA						
ÍTEM	ACTIVIDAD/DESCRIPCIÓN	UNID.	INCID.	CANT.	UNIT (\$/)	TOTAL (\$/)
<b>1</b>	<b>ESTUDIOS</b>					
<b>1.1</b>	<b>ESTABILIDAD FÍSICA</b>					
1.1.1	ANÁLISIS DE ESTABILIDAD ESTÁTICA	Unid	1	1	2,500.00	2,500.00
1.1.2	ANÁLISIS DE ESTABILIDAD PSEUDO ESTÁTICA	Unid	1	1	2,500.00	2,500.00
<b>1.2</b>	<b>TOPOGRAFÍA</b>					
1.2.1	MEDICIÓN DE HITOS TOPOGRÁFICOS	Und	1	1	2,500.00	2,500.00
1.2.2	INSTALACION DE HITOS TOPOGRÁFICOS	Und	1	1	2,500.00	2,500.00
1.2.3	LEVANTAMIENTO TOPOGRÁFICO	Und	1	1	10,000.00	10,000.00
<b>1.3</b>	<b>ESTABILIDAD HIDROLÓGICA</b>					
1.3.1	MONITOREO HIDRÁULICO (POR ESTRUCTURA HIDRÁULICA)	Und	1	3	2500	7,500.00
<b>COSTO DIRECTO</b>						<b>27,500.00</b>
<b>Nota:</b>						
- Los costos incluyen todos los gastos necesarios (estudios, equipos, materiales, personal clave, personal de apoyo, gastos de movilización, gastos operativos, logísticos, otros) para el desarrollo del servicio; AMSAC no reconocerá costos adicionales a los establecidos en la presente partida.						
- Los costos comprenderán el desarrollo del servicio para un (01) semestre						

CORPORACIÓN  
GEO-SOLUTIONS S.R.L.  
ALEJANDRA CAM ARISTA  
Gerente General

TABLA NRO 03. - PASIVOS AMBIENTALES MINEROS GENERADOS POR LA EX UNIDAD MINERA HUAMUYO						
ÍTEM	ACTIVIDAD/DESCRIPCIÓN	UNID.	INCID.	CANT.	UNIT (\$/ )	TOTAL (\$/ )
<b>1</b>	<b>ESTUDIOS</b>					
<b>1.1</b>	<b>ESTABILIDAD FÍSICA</b>					
1.1.1	ANÁLISIS DE ESTABILIDAD ESTÁTICA	Unid	1	3	2,500.00	7,500.00
1.1.2	ANÁLISIS DE ESTABILIDAD PSEUDO ESTÁTICA	Unid	1	3	2,500.00	7,500.00
<b>1.2</b>	<b>TOPOGRAFÍA</b>					
1.2.1	MEDICIÓN DE HITOS TOPOGRÁFICOS	Und	1	3	2,500.00	7,500.00
1.2.2	INSTALACIÓN DE HITOS TOPOGRÁFICOS	Und	1	1	2,500.00	2,500.00
1.2.3	LEVANTAMIENTO TOPOGRÁFICO	Und	1	3	5,000.00	15,000.00
<b>1.3</b>	<b>ESTABILIDAD HIDROLÓGICA</b>					
1.3.1	MONITOREO HIDRÁULICO (POR ESTRUCTURA HIDRÁULICA)	Und	1	4	2500	10,000.00
<b>COSTO DIRECTO</b>						<b>50,000.00</b>
<b>Nota:</b> - Los costos incluyen todos los gastos necesarios (estudios, equipos, materiales, personal clave, personal de apoyo, gastos de movilización, gastos operativos, logísticos, otros) para el desarrollo del servicio; AMSAC no reconocerá costos adicionales a los establecidos en la presente partida. - Los costos comprenderán el desarrollo del servicio para un (01) semestre.						

TABLA NRO 04. - PASIVOS AMBIENTALES MINEROS GENERADOS POR LA EX UNIDAD MINERA HUANCHURINA						
ÍTEM	ACTIVIDAD/DESCRIPCIÓN	UNID.	INCID.	CANT.	UNIT (\$/ )	TOTAL (\$/ )
<b>1</b>	<b>ESTUDIOS</b>					
<b>1.1</b>	<b>ESTABILIDAD FÍSICA</b>					
1.1.1	ANÁLISIS DE ESTABILIDAD ESTÁTICA	Unid	1	1	2,500.00	2,500.00
1.1.2	ANÁLISIS DE ESTABILIDAD PSEUDO ESTÁTICA	Unid	1	1	2,500.00	2,500.00
<b>1.2</b>	<b>TOPOGRAFÍA</b>					
1.2.1	MEDICIÓN DE HITOS TOPOGRÁFICOS	Und	1	2	2,500.00	5,000.00
1.2.2	INSTALACIÓN DE HITOS TOPOGRAFICOS	Und	1	1	2,000.00	2,000.00
1.2.3	LEVANTAMIENTO TOPOGRÁFICO	Und	1	1	10,000.00	10,000.00
<b>1.3</b>	<b>ESTABILIDAD HIDROLÓGICA</b>					
1.3.1	MONITOREO HIDRÁULICO (POR ESTRUCTURA HIDRÁULICA)	Und	1	3	2500	7,500.00
<b>COSTO DIRECTO</b>						<b>29,500.00</b>
<b>Nota.</b> Los costos incluyen todos los gastos necesarios (estudios, equipos, materiales, personal clave, personal de apoyo, gastos de movilización, gastos operativos, logísticos, otros) para el desarrollo del servicio; AMSAC no reconocerá costos adicionales a los establecidos en la presente partida. - Los costos comprenderán el desarrollo del servicio para <del>los dos</del> 01 semestre <del>(2 veces)</del>						


**CORPORACION  
GEO-SOLUTIONS S.R.L.**  
**ALEJANDRA CAM ARISTA**  
Gerente General



**TABLA NRO 05. - PASIVOS AMBIENTALES MINEROS GENERADOS POR LA EX UNIDADES MINERAS ACOBAMBA Y COLQUI**

ÍTEM	ACTIVIDAD/DESCRIPCIÓN	UNID.	INCID.	CANT.	UNIT (S/ )	TOTAL (S/ )
<b>1</b>	<b>ESTUDIOS</b>					
<b>1.1</b>	<b>ESTABILIDAD FÍSICA</b>					
1.1.1	ANÁLISIS DE ESTABILIDAD ESTÁTICA	Unid	2	3	2,500.00	15,000.00
1.1.2	ANÁLISIS DE ESTABILIDAD PSEUDO ESTÁTICA	Unid	2	3	2,500.00	15,000.00
<b>1.2</b>	<b>TOPOGRAFÍA</b>					
1.2.1	MEDICIÓN DE HITOS TOPOGRÁFICOS	Und	2	6	1,500.00	18,000.00
1.2.2	INSTALACION DE HITOS TOPOGRÁFICOS	Und	1	1	1,500.00	1,500.00
1.2.3	LEVANTAMIENTO TOPOGRÁFICO	Und	2	3	5,000.00	30,000.00
<b>1.3</b>	<b>ESTABILIDAD HIDROLÓGICA</b>					
1.3.1	MONITOREO HIDRÁULICO (POR ESTRUCTURA HIDRÁULICA)	Und	2	17	1000	34,000.00
<b>COSTO DIRECTO</b>						<b>113,500.00</b>

Nota.

- Los costos incluyen todos los gastos necesarios (estudios, equipos, materiales, personal clave, personal de apoyo, gastos de movilización, gastos operativos, logísticos, otros) para el desarrollo del servicio; AMSAC no reconocerá costos adicionales a los establecidos en la presente partida.
- Los costos comprenderán el desarrollo del servicio para los dos semestres (2 veces)

**TABLA NRO 06. - PASIVOS AMBIENTALES MINEROS DE CASAPALCA, ANTUQUITO, BELLAVISTA Y TABLACHACA**

ÍTEM	ACTIVIDAD/DESCRIPCIÓN	UNID.	INCID.	CANT.	UNIT (S/ )	TOTAL (S/ )
<b>1</b>	<b>ESTUDIOS</b>					
<b>1.1</b>	<b>ESTABILIDAD FÍSICA</b>					
1.1.1	ANÁLISIS DE ESTABILIDAD ESTÁTICA	Unid	1	4	2,000.00	8,000.00
1.1.2	ANÁLISIS DE ESTABILIDAD PSEUDO ESTÁTICA	Unid	1	4	2,000.00	8,000.00
<b>1.2</b>	<b>TOPOGRAFÍA</b>					
1.2.1	MEDICIÓN DE HITOS TOPOGRÁFICOS	Und	1	7	2,500.00	17,500.00
1.2.2	INSTALACIÓN DE HITOS TOPOGRÁFICOS	Und	1	1	2,500.00	2,500.00
1.2.3	LEVANTAMIENTO TOPOGRÁFICO	Und	1	4	5,000.00	20,000.00
<b>1.3</b>	<b>ESTABILIDAD HIDROLÓGICA</b>					
1.3.1	MONITOREO HIDRÁULICO (POR ESTRUCTURA HIDRÁULICA)	Und	1	25	1000	25,000.00
<b>COSTO DIRECTO</b>						<b>81,000.00</b>

Nota.

- Los costos incluyen todos los gastos necesarios (estudios, equipos, materiales, personal clave, personal de apoyo, gastos de movilización, gastos operativos, logísticos, otros) para el desarrollo del servicio; AMSAC no reconocerá costos adicionales a los establecidos en la presente partida.
- Los costos comprenderán el desarrollo del servicio al inicio (1 vez)


**CORPORACION  
GEO-SOLUTIONS S.R.L.**  
**ALEJANDRA CAM ARISTA**  
 Gerente General



**TABLA NRO 08. - PASIVOS AMBIENTALES MINEROS DEL PROYECTO MICHQUILLAY**

ÍTEM	ACTIVIDAD/DESCRIPCIÓN	UNID.	INCID.	CANT.	UNIT (\$/ )	TOTAL (\$/ )
<b>1</b>	<b>ESTUDIOS</b>					
<b>1.1</b>	<b>ESTABILIDAD FÍSICA</b>					
1.1.1	ANÁLISIS DE ESTABILIDAD ESTÁTICA	Unid	1	4	2,500.00	10,000.00
1.1.2	ANÁLISIS DE ESTABILIDAD PSEUDO ESTÁTICA	Unid	1	4	2,500.00	10,000.00
<b>1.2</b>	<b>TOPOGRAFÍA</b>					
1.2.1	MEDICIÓN DE HITOS TOPOGRÁFICOS	Und	1	7	2,500.00	17,500.00
1.2.2	INSTALACIÓN DE HITOS TOPOGRÁFICOS	Und	1	1	2,500.00	2,500.00
1.2.3	LEVANTAMIENTO TOPOGRÁFICO	Und	1	7	5,000.00	35,000.00
<b>1.3</b>	<b>ESTABILIDAD HIDROLÓGICA</b>					
1.3.1	MONITOREO HIDRÁULICO (POR ESTRUCTURA HIDRÁULICA)	Und	1	3	1500	4,500.00
<b>COSTO DIRECTO</b>						<b>79,500.00</b>

Nota.

- Los costos incluyen todos los gastos necesarios (estudios, equipos, materiales, personal clave, personal de apoyo, gastos de movilización, gastos operativos, logísticos, otros) para el desarrollo del servicio; AMSAC no reconocerá costos adicionales a los establecidos en la presente partida.
- Los costos comprenderán el desarrollo del servicio al inicio (1 vez)

**TABLA NRO 07. - PASIVOS AMBIENTALES MINEROS DE VADO Y MALPASO**

ÍTEM	ACTIVIDAD/DESCRIPCIÓN	UNID.	INCID.	CANT.	UNIT (\$/ )	TOTAL (\$/ )
<b>1</b>	<b>ESTUDIOS</b>					
<b>1.1</b>	<b>ESTABILIDAD FÍSICA</b>					
1.1.1	ANÁLISIS DE ESTABILIDAD ESTÁTICA	Unid	1	2	2,500.00	5,000.00
1.1.2	ANÁLISIS DE ESTABILIDAD PSEUDO ESTÁTICA	Unid	1	2	2,500.00	5,000.00
<b>1.2</b>	<b>TOPOGRAFÍA</b>					
1.2.1	MEDICIÓN DE HITOS TOPOGRÁFICOS	Und	1	4	2,500.00	10,000.00
1.2.2	INSTALACIÓN DE HITOS TOPOGRÁFICOS	Und	1	1	2,500.00	2,500.00
1.2.3	LEVANTAMIENTO TOPOGRÁFICO	Und	1	4	5,000.00	20,000.00
<b>1.3</b>	<b>ESTABILIDAD HIDROLÓGICA</b>					
1.3.1	MONITOREO HIDRÁULICO (POR ESTRUCTURA HIDRÁULICA)	Und	1	5	1500	7,500.00
<b>COSTO DIRECTO</b>						<b>50,000.00</b>

Nota.

- Los costos incluyen todos los gastos necesarios (estudios, equipos, materiales, personal clave, personal de apoyo, gastos de movilización, gastos operativos, logísticos, otros) para el desarrollo del servicio; AMSAC no reconocerá costos adicionales a los establecidos en la presente partida.
- Los costos comprenderán el desarrollo del servicio al inicio (1 vez)


**CORPORACIÓN  
GEO-SOLUCIONES S.R.L.**  
**ALEJANDRA CAM ARISTA**  
 Gerente General

TABLA NRO 09. - 05 RELAVERAS REMEDIADAS EL DORADO						
ÍTEM	ACTIVIDAD/DESCRIPCIÓN	UNID.	INCID.	CANT.	UNIT (S/ )	TOTAL (S/ )
<b>1</b>	<b>ESTUDIOS</b>					
<b>1.1</b>	<b>ESTABILIDAD FÍSICA</b>					
1.1.1	ANÁLISIS DE ESTABILIDAD ESTÁTICA	Unid	1	5	1,500.00	7,500.00
1.1.2	ANÁLISIS DE ESTABILIDAD PSEUDO ESTATICA	Unid	1	5	1,500.00	7,500.00
<b>1.2</b>	<b>TOPOGRAFÍA</b>					
1.2.1	MEDICIÓN DE HITOS TOPOGRÁFICOS	Und	1	12	2,500.00	30,000.00
1.2.2	INSTALACIÓN DE HITOS TOPOGRÁFICOS	Und	1	1	2,500.00	2,500.00
1.2.3	LEVANTAMIENTO TOPOGRÁFICO	Und	1	5	5,000.00	25,000.00
<b>1.3</b>	<b>ESTABILIDAD HIDROLÓGICA</b>					
1.3.1	MONITOREO HIDRÁULICO (POR ESTRUCTURA HIDRÁULICA)	Und	1	13	1500	19,500.00
<b>COSTO DIRECTO</b>						<b>92,000.00</b>
<b>Nota:</b> - Los costos incluyen todos los gastos necesarios (estudios, equipos, materiales, personal clave, personal de apoyo, gastos de movilización, gastos operativos, logísticos, otros) para el desarrollo del servicio; AMSAC no reconocerá costos adicionales a los establecidos en la presente partida. - Los costos comprenderán el desarrollo del servicio al inicio (1 vez)						

TABLA NRO 10. - PASIVOS AMBIENTALES MINEROS DE LAS EX UNIDADES MINERAS EL DORADO Y BARRAGÁN						
ÍTEM	ACTIVIDAD/DESCRIPCIÓN	UNID.	INCID.	CANT.	UNIT (S/ )	TOTAL (S/ )
<b>1</b>	<b>ESTUDIOS</b>					
<b>1.1</b>	<b>ESTABILIDAD FÍSICA</b>					
1.1.1	ANÁLISIS DE ESTABILIDAD ESTÁTICA	Unid	1	5	2,500.00	12,500.00
1.1.2	ANÁLISIS DE ESTABILIDAD PSEUDO ESTÁTICA	Unid	1	5	2,500.00	12,500.00
<b>1.2</b>	<b>TOPOGRAFÍA</b>					
1.2.1	MEDICIÓN DE HITOS TOPOGRÁFICOS	Und	1	5	2,500.00	12,500.00
1.2.2	INSTALACIÓN DE HITOS TOPOGRÁFICOS	Und	1	1	2,500.00	2,500.00
1.2.3	LEVANTAMIENTO TOPOGRÁFICO	Und	1	5	5,000.00	25,000.00
<b>1.3</b>	<b>ESTABILIDAD HIDROLÓGICA</b>					
1.3.1	MONITOREO HIDRÁULICO (POR ESTRUCTURA HIDRÁULICA)	Und	1	9	1500	13,500.00
<b>COSTO DIRECTO</b>						<b>78,500.00</b>
<b>Nota.</b> - Los costos incluyen todos los gastos necesarios (estudios, equipos, materiales, personal clave, personal de apoyo, gastos de movilización, gastos operativos, logísticos, otros) para el desarrollo del servicio; AMSAC no reconocerá costos adicionales a los establecidos en la presente partida. - Los costos comprenderán el desarrollo del servicio <b>para un (01) semestre.</b>						


**CORPORACION  
GEO-SOLUTIONS S.R.L.**  
**ALEJANDRA CAM ARISTA**  
Gerente General



**TABLA NRO 11. - PASIVOS AMBIENTALES MINEROS DE LA EX UNIDAD MINERA LA PASTORA**

ÍTEM	ACTIVIDAD/DESCRIPCIÓN	UNID.	INCID.	CANT.	UNIT (S/ )	TOTAL (S/ )
<b>1</b>	<b>ESTUDIOS</b>					
<b>1.1</b>	<b>ESTABILIDAD FÍSICA</b>					
1.1.1	ANÁLISIS DE ESTABILIDAD ESTÁTICA	Und	2	4	1,500.00	12,000.00
1.1.2	ANÁLISIS DE ESTABILIDAD PSEUDO ESTÁTICA	Und	2	4	1,500.00	12,000.00
<b>1.2</b>	<b>TOPOGRAFÍA</b>					
1.2.1	MEDICIÓN DE HITOS TOPOGRÁFICOS	Und	2	6	1,500.00	18,000.00
1.2.2	INSTALACIÓN DE HITOS TOPOGRÁFICOS	Und	1	1	1,500.00	1,500.00
1.2.3	LEVANTAMIENTO TOPOGRÁFICO	Und	2	6	2,500.00	30,000.00
<b>COSTO DIRECTO</b>						<b>73,500.00</b>

Nota.

- Los costos incluyen todos los gastos necesarios (estudios, equipos, materiales, personal clave, personal de apoyo, gastos de movilización, gastos operativos, logísticos, otros) para el desarrollo del servicio; AMSAC no reconocerá costos adicionales a los establecidos en la presente partida.
- Los costos comprenderán el desarrollo del servicio para los dos semestres (2 veces)

**TABLA NRO 12. - PASIVOS AMBIENTALES MINEROS DE LA EX UNIDAD MINERA LOS NEGROS**

ÍTEM	ACTIVIDAD/DESCRIPCIÓN	UNID.	INCID.	CANT.	UNIT (S/ )	TOTAL (S/ )
<b>1</b>	<b>ESTUDIOS</b>					
<b>1.1</b>	<b>ESTABILIDAD FÍSICA</b>					
1.1.1	ANÁLISIS DE ESTABILIDAD ESTÁTICA	Und	2	4	1,500.00	12,000.00
1.1.2	ANÁLISIS DE ESTABILIDAD PSEUDO ESTÁTICA	Und	2	4	1,500.00	12,000.00
<b>1.2</b>	<b>TOPOGRAFÍA</b>					
1.2.1	MEDICIÓN DE HITOS TOPOGRÁFICOS	Und	2	4	1,500.00	12,000.00
1.2.2	INSTALACIÓN DE HITOS TOPOGRÁFICOS	Und	2	4	1,000.00	8,000.00
1.2.3	LEVANTAMIENTO TOPOGRÁFICO	Und	2	4	10,000.00	80,000.00
1.2.4	SONDEOS GEOFÍSICOS MASW	Und	2	4	3,000.00	24,000.00
<b>1.3</b>	<b>GEOTECNIA</b>					
1.3.1	ENSAYOS DE LABORATORIO (MECÁNICA DE SUELOS, ENSAYOS ESTÁNDAR (CLASIFICACIÓN DE SUELOS, GRANULOMETRÍA, LÍMITES DE CONSISTENCIA Y HUMEDAD	Und	2	4	1,000.00	8,000.00
1.3.2	ENSAYOS DE CORTE DIRECTO (PARÁMETROS DE RESISTENCIA DE SUELO, COHESIÓN, ÁNGULO DE FRICCIÓN)	Und	2	4	1,000.00	8,000.00
	ENSAYOS DE GRAVEDAD ESPECÍFICA DE SÓLIDOS DE SUELOS	Und	2	4	1,000.00	8,000.00
<b>1.4</b>	<b>ESTABILIDAD HIDROLÓGICA</b>					
1.4.1	MONITOREO HIDRÁULICO (POR ESTRUCTURA HIDRÁULICA)	Und	2	13	1500	39,000.00
<b>COSTO DIRECTO</b>						<b>211,000.00</b>

Nota:

- Los costos incluyen todos los gastos necesarios (estudios, equipos, materiales, personal clave, personal de apoyo, gastos de movilización, gastos operativos, logísticos, otros) para el desarrollo del servicio; AMSAC no reconocerá costos adicionales a los establecidos en la presente partida.

Los costos comprenderán el desarrollo del servicio para los dos semestres (2 veces)


**CORPORACIÓN  
GEO-SOLUTIONS S.R.L.**  
**ALEJANDRA CAM ARISTA**  
 Gerente General



**TABLA NRO 13. - PASIVOS AMBIENTALES MINEROS DE LA EX UNIDAD MINERA SAN ANTONIO DE ESQUILACHE**

ÍTEM	ACTIVIDAD/DESCRIPCIÓN	UNID.	INCID.	CANT.	UNIT (\$/ )	TOTAL (\$/ )
<b>1</b>	<b>ESTUDIOS</b>					
<b>1.1</b>	<b>ESTABILIDAD FÍSICA</b>					
1.1.1	ANÁLISIS DE ESTABILIDAD ESTÁTICA	Und	2	5	1,500.00	15,000.00
1.1.2	ANÁLISIS DE ESTABILIDAD PSEUDO ESTÁTICA	Und	2	5	1,500.00	15,000.00
<b>1.2</b>	<b>TOPOGRAFÍA</b>					
1.2.1	MEDICIÓN DE HITOS TOPOGRÁFICOS	Und	2	10	1,000.00	20,000.00
1.2.2	INSTALACIÓN DE HITOS TOPOGRÁFICOS	Und	1	2	1,000.00	2,000.00
1.2.3	LEVANTAMIENTO TOPOGRÁFICO	Und	2	10	3,500.00	70,000.00
<b>1.3</b>	<b>ESTABILIDAD HIDROLÓGICA</b>					
1.3.1	MONITOREO HIDRÁULICO (POR ESTRUCTURA HIDRÁULICA)	Und	2	13	1500	39,000.00
<b>COSTO DIRECTO</b>						<b>161,000.00</b>

**Nota.**

- Los costos incluyen todos los gastos necesarios (estudios, equipos, materiales, personal clave, personal de apoyo, gastos de movilización, gastos operativos, logísticos, otros) para el desarrollo del servicio; AMSAC no reconocerá costos adicionales a los establecidos en la presente partida.
- Los costos comprenderán el desarrollo del servicio para los dos semestres (2 veces)

**TABLA NRO 14. - PASIVOS AMBIENTALES MINEROS DE LA EX UNIDAD MINERA ALADINO VI**

ÍTEM	ACTIVIDAD/DESCRIPCIÓN	UNID.	INCID.	CANT.	UNIT (\$/ )	TOTAL (\$/ )
<b>1</b>	<b>ESTUDIOS</b>					
<b>1.1</b>	<b>ESTABILIDAD FÍSICA</b>					
1.1.1	ANÁLISIS DE ESTABILIDAD ESTÁTICA	Und	2	1	1,500.00	3,000.00
1.1.2	ANÁLISIS DE ESTABILIDAD PSEUDO ESTÁTICA	Und	2	1	1,500.00	3,000.00
<b>1.2</b>	<b>TOPOGRAFÍA</b>					
1.2.1	MEDICIÓN DE HITOS TOPOGRÁFICOS	Und	2	7	1,500.00	21,000.00
1.2.2	INSTALACIÓN DE HITOS TOPOGRÁFICOS	Und	2	1	1,500.00	3,000.00
1.2.3	LEVANTAMIENTO TOPOGRÁFICO	Und	2	1	5,000.00	10,000.00
<b>1.3</b>	<b>ESTABILIDAD HIDROLÓGICA</b>					
1.3.1	MONITOREO HIDRÁULICO (POR ESTRUCTURA HIDRÁULICA)	Und	2	5	1500	15,000.00
<b>COSTO DIRECTO</b>						<b>55,000.00</b>

**Nota.**

- Los costos incluyen todos los gastos necesarios (estudios, equipos, materiales, personal clave, personal de apoyo, gastos de movilización, gastos operativos, logísticos, otros) para el desarrollo del servicio; AMSAC no reconocerá costos adicionales a los establecidos en la presente partida.
- Los costos comprenderán el desarrollo del servicio para los dos semestres (2 veces)


**CORPORACION  
GEO-SOLUTIONS S.R.L.**  
**ALEJANDRA CAM ARISTA**  
 Gerente General



PRESUPUESTO GENERAL		
TABLA N°	DETALLE	OFERTA ECONOMICA
1	PASIVOS AMBIENTALES MINEROS GENERADOS POR LA EX UNIDAD MINERA LICHICOCHA	27,500.00
2	PASIVOS AMBIENTALES MINEROS GENERADOS POR LA EX UNIDAD MINERA HUAMUYO	50,000.00
3	PASIVOS AMBIENTALES MINEROS GENERADOS POR LA EX UNIDAD MINERA HUANCHURINA	29,500.00
4	PASIVOS AMBIENTALES MINEROS GENERADOS POR LA EX UNIDAD MINERA ACOBAMBA Y COLQUI	113,500.00
5	PASIVOS AMBIENTALES MINEROS DE CASAPALCA, ANTUQUITO, BELLAVISTA Y TABLACHACA	81,000.00
6	PASIVOS AMBIENTALES MINEROS DE VADO Y MALPaso	50,000.00
7	PASIVOS AMBIENTALES MINEROS DEL PROYECTO MICHICUILLAY	79,500.00
8	05 RELAVERAS REMEDIADAS EL DORADO	92,000.00
9	PASIVOS AMBIENTALES MINEROS DE LAS EX UNIDADES MINERAS EL DORADO Y BARRAGÁN	78,500.00
10	PASIVOS AMBIENTALES MINEROS DE LA EX UNIDAD MINERA LA PASTORA	73,500.00
11	PASIVOS AMBIENTALES MINEROS DE LA EX UNIDAD MINERA LOS NEGROS	211,000.00
12	PASIVOS AMBIENTALES MINEROS DE LA EX UNIDAD MINERA SAN ANTONIO DE ESQUILACHE	161,000.00
13	PASIVOS AMBIENTALES MINEROS DE LA EX UNIDAD MINERA ALADINO VI	55,000.00
<b>COSTO DIRECTO</b>		<b>S/ 1,102,000.00</b>
	<b>GASTOS GENERALES 10%</b>	110,200.00
	<b>UTILIDAD 5%</b>	55,100.00
	<b>SUB TOTAL</b>	<b>1,267,300.00</b>
	<b>IGV 18%</b>	228,114.00
	<b>COSTO TOTAL</b>	<b>1,495,414.00</b>

La oferta económica SOLES (S/) incluye todos los tributos, seguros, transporte, inspecciones, pruebas y, de ser el caso, los costos laborales conforme a la legislación vigente, así como cualquier otro concepto que pueda tener incidencia sobre el costo del servicio de consultoría a contratar; excepto la de aquellos postores que gocen de alguna exoneración legal, no incluirán en su oferta económica los tributos respectivos.

9 DE SETIEMBRE DEL 2024

 CORPORACION  
GEO-SOLUTIONS S.R.L.  
  
ALEJANDRA CAM ARISTA  
Gerente General

 CORPORACION  
GEO-SOLUTIONS S.R.L.  
  
ALEJANDRA CAM ARISTA  
Gerente General



# CONCURSO PÚBLICO N° CP-SM-6-2024-AMSAC-1

SERVICIO DE CONSULTORÍA PARA REALIZAR EL MONITOREO DE ESTABILIDAD FÍSICA E HIDROLÓGICA DE LOS PROYECTOS A CARGO DE ACTIVOS MINEROS SAC UBICADOS EN LAS REGIONES DE LIMA, JUNÍN, PASCO, CAJAMARCA Y PUNO

## VALIDACIÓN DE OFERTA ECONÓMICA

POSTOR: CORPORACIÓN GEO SOLUTIONS SRL

PRESUPUESTO GENERAL		
TABLA N°	DETALLE	OFERTA ECONOMICA
1	PASIVOS AMBIENTALES MINEROS GENERADOS POR LA EX UNIDAD MINERA LICHICOCHA	27,500.00
2	PASIVOS AMBIENTALES MINEROS GENERADOS POR LA EX UNIDAD MINERA HUAMUYO	50,000.00
3	PASIVOS AMBIENTALES MINEROS GENERADOS POR LA EX UNIDAD MINERA HUANCHURINA	29,500.00
4	PASIVOS AMBIENTALES MINEROS GENERADOS POR LA EX UNIDAD MINERA ACOBAMBA Y COLQUI	113,500.00
5	PASIVOS AMBIENTALES MINEROS DE CASAPALCA, ANTUQUITO, BELLAVISTA Y TABLACHACA	81,000.00
6	PASIVOS AMBIENTALES MINEROS DE VADO Y MALPASO	50,000.00
7	PASIVOS AMBIENTALES MINEROS DEL PROYECTO MICHQUILLAY	79,500.00
8	05 RELAVERAS REMEDIADAS EL DORADO	92,000.00
9	PASIVOS AMBIENTALES MINEROS DE LAS EX UNIDADES MINERAS EL DORADO Y BARRAGÁN	78,500.00
10	PASIVOS AMBIENTALES MINEROS DE LA EX UNIDAD MINERA LA PASTORA	73,500.00
11	PASIVOS AMBIENTALES MINEROS DE LA EX UNIDAD MINERA LOS NEGROS	211,000.00
12	PASIVOS AMBIENTALES MINEROS DE LA EX UNIDAD MINERA SAN ANTONIO DE ESQUILACHE	161,000.00
13	PASIVOS AMBIENTALES MINEROS DE LA EX UNIDAD MINERA ALADINO VI	55,000.00
COSTO DIRECTO		S/ 1,102,000.00
	GASTOS GENERALES	110,200.00
	UTILIDAD	55,100.00
	SUB TOTAL	1,267,300.00
	IGV 18%	228,114.00
	COSTO TOTAL	1,495,414.00

**Raiser Estrada Machacca**  
Miembro Suplente del Comité

**Mirjana Porlles Arteaga**  
Presidenta del Comité

**Ketty Rodriguez Chinchay**  
Miembro del Comité



TABLA NRO. 02. - PASIVOS AMBIENTALES MINEROS GENERADOS POR LA EX UNIDAD MINERA LICHICOCHA						
ÍTEM	ACTIVIDAD/DESCRIPCIÓN	UNID.	INCID.	CANT.	UNIT (S/)	TOTAL (S/)
<b>1</b>	<b>ESTUDIOS</b>					
<b>1.1</b>	<b>ESTABILIDAD FÍSICA</b>					
1.1.1	ANÁLISIS DE ESTABILIDAD ESTÁTICA	Unid	1	1	2,500.00	2,500.00
1.1.2	ANÁLISIS DE ESTABILIDAD PSEUDO ESTÁTICA	Unid	1	1	2,500.00	2,500.00
<b>1.2</b>	<b>TOPOGRAFÍA</b>					
1.2.1	MEDICIÓN DE HITOS TOPOGRÁFICOS	Und	1	1	2,500.00	2,500.00
1.2.2	INSTALACIÓN DE HITOS TOPOGRÁFICOS	Und	1	1	2,500.00	2,500.00
1.2.3	LEVANTAMIENTO TOPOGRÁFICO	Und	1	1	10,000.00	10,000.00
<b>1.3</b>	<b>ESTABILIDAD HIDROLÓGICA</b>					
1.3.1	MONITOREO HIDRÁULICO (POR ESTRUCTURA HIDRÁULICA)	Und	1	3	2500	7,500.00
<b>COSTO DIRECTO</b>						<b>27,500.00</b>
<b>Nota:</b> - Los costos incluyen todos los gastos necesarios (estudios, equipos, materiales, personal clave, personal de apoyo, gastos de movilización, gastos operativos, logísticos, otros) para el desarrollo del servicio; AMSAC no reconocerá costos adicionales a los establecidos en la presente partida. - Los costos comprenderán el desarrollo del servicio para un (01) semestre						

TABLA NRO 03. - PASIVOS AMBIENTALES MINEROS GENERADOS POR LA EX UNIDAD MINERA HUAMUYO						
ÍTEM	ACTIVIDAD/DESCRIPCIÓN	UNID.	INCID.	CANT.	UNIT (\$/ )	TOTAL (\$/ )
<b>1</b>	<b>ESTUDIOS</b>					
<b>1.1</b>	<b>ESTABILIDAD FÍSICA</b>					
1.1.1	ANÁLISIS DE ESTABILIDAD ESTÁTICA	Unid	1	3	2,500.00	7,500.00
1.1.2	ANÁLISIS DE ESTABILIDAD PSEUDO ESTÁTICA	Unid	1	3	2,500.00	7,500.00
<b>1.2</b>	<b>TOPOGRAFÍA</b>					
1.2.1	MEDICIÓN DE HITOS TOPOGRÁFICOS	Und	1	3	2,500.00	7,500.00
1.2.2	INSTALACIÓN DE HITOS TOPOGRÁFICOS	Und	1	1	2,500.00	2,500.00
1.2.3	LEVANTAMIENTO TOPOGRÁFICO	Und	1	3	5,000.00	15,000.00
<b>1.3</b>	<b>ESTABILIDAD HIDROLÓGICA</b>					
1.3.1	MONITOREO HIDRÁULICO (POR ESTRUCTURA HIDRÁULICA)	Und	1	4	2500	10,000.00
<b>COSTO DIRECTO</b>						<b>50,000.00</b>
Nota: - Los costos incluyen todos los gastos necesarios (estudios, equipos, materiales, personal clave, personal de apoyo, gastos de movilización, gastos operativos, logísticos, otros) para el desarrollo del servicio; AMSAC no reconocerá costos adicionales a los establecidos en la presente partida. - Los costos comprenderán el desarrollo del servicio para un (01) semestre.						

TABLA NRO 04. - PASIVOS AMBIENTALES MINEROS GENERADOS POR LA EX UNIDAD MINERA HUANCHURINA						
ÍTEM	ACTIVIDAD/DESCRIPCIÓN	UNID.	INCID.	CANT.	UNIT (S/ )	TOTAL (S/ )
<b>1</b>	<b>ESTUDIOS</b>					
<b>1.1</b>	<b>ESTABILIDAD FÍSICA</b>					
1.1.1	ANÁLISIS DE ESTABILIDAD ESTÁTICA	Unid	1	1	2,500.00	2,500.00
1.1.2	ANÁLISIS DE ESTABILIDAD PSEUDO ESTÁTICA	Unid	1	1	2,500.00	2,500.00
<b>1.2</b>	<b>TOPOGRAFÍA</b>					
1.2.1	MEDICIÓN DE HITOS TOPOGRÁFICOS	Und	1	2	2,500.00	5,000.00
1.2.2	INSTALACIÓN DE HITOS TOPOGRÁFICOS	Und	1	1	2,000.00	2,000.00
1.2.3	LEVANTAMIENTO TOPOGRÁFICO	Und	1	1	10,000.00	10,000.00
<b>1.3</b>	<b>ESTABILIDAD HIDROLÓGICA</b>					
1.3.1	MONITOREO HIDRÁULICO (POR ESTRUCTURA HIDRÁULICA)	Und	1	3	2500	7,500.00
<b>COSTO DIRECTO</b>						<b>29,500.00</b>
<b>Nota.</b> - Los costos incluyen todos los gastos necesarios (estudios, equipos, materiales, personal clave, personal de apoyo, gastos de movilización, gastos operativos, logísticos, otros) para el desarrollo del servicio; AMSAC no reconocerá costos adicionales a los establecidos en la presente partida. - Los costos comprenderán el desarrollo del servicio para <del>los dos</del> 01 semestre <del>(2 veces)</del>						



TABLA NRO 05. - PASIVOS AMBIENTALES MINEROS GENERADOS POR LA EX UNIDADES MINERAS ACOBAMBA Y COLQUI						
ÍTEM	ACTIVIDAD/DESCRIPCIÓN	UNID.	INCID.	CANT.	UNIT (S/ )	TOTAL (S/ )
<b>1</b>	<b>ESTUDIOS</b>					
<b>1.1</b>	<b>ESTABILIDAD FÍSICA</b>					
1.1.1	ANÁLISIS DE ESTABILIDAD ESTÁTICA	Unid	2	3	2,500.00	15,000.00
1.1.2	ANÁLISIS DE ESTABILIDAD PSEUDO ESTÁTICA	Unid	2	3	2,500.00	15,000.00
<b>1.2</b>	<b>TOPOGRAFÍA</b>					
1.2.1	MEDICIÓN DE HITOS TOPOGRÁFICOS	Und	2	6	1,500.00	18,000.00
1.2.2	INSTALACIÓN DE HITOS TOPOGRÁFICOS	Und	1	1	1,500.00	1,500.00
1.2.3	LEVANTAMIENTO TOPOGRÁFICO	Und	2	3	5,000.00	30,000.00
<b>1.3</b>	<b>ESTABILIDAD HIDROLÓGICA</b>					
1.3.1	MONITOREO HIDRÁULICO (POR ESTRUCTURA HIDRÁULICA)	Und	2	17	1000	34,000.00
<b>COSTO DIRECTO</b>						<b>113,500.00</b>
<p>Nota. -</p> <p>- Los costos incluyen todos los gastos necesarios (estudios, equipos, materiales, personal clave, personal de apoyo, gastos de movilización, gastos operativos, logísticos, otros) para el desarrollo del servicio; AMSAC no reconocerá costos adicionales a los establecidos en la presente partida.</p> <p>- Los costos comprenderán el desarrollo del servicio para los dos semestres (2 veces)</p>						

**TABLA NRO 06. - PASIVOS AMBIENTALES MINEROS DE CASAPALCA, ANTUQUITO, BELLAVISTA Y TABLACHACA**

ÍTEM	ACTIVIDAD/DESCRIPCIÓN	UNID.	INCID.	CANT.	UNIT (\$/ )	TOTAL (\$/ )
<b>1</b>	<b>ESTUDIOS</b>					
<b>1.1</b>	<b>ESTABILIDAD FÍSICA</b>					
1.1.1	ANÁLISIS DE ESTABILIDAD ESTÁTICA	Unid	1	4	2,000.00	8,000.00
1.1.2	ANÁLISIS DE ESTABILIDAD PSEUDO ESTÁTICA	Unid	1	4	2,000.00	8,000.00
<b>1.2</b>	<b>TOPOGRAFÍA</b>					
1.2.1	MEDICIÓN DE HITOS TOPOGRÁFICOS	Und	1	7	2,500.00	17,500.00
1.2.2	INSTALACIÓN DE HITOS TOPOGRÁFICOS	Und	1	1	2,500.00	2,500.00
1.2.3	LEVANTAMIENTO TOPOGRÁFICO	Und	1	4	5,000.00	20,000.00
<b>1.3</b>	<b>ESTABILIDAD HIDROLÓGICA</b>					
1.3.1	MONITOREO HIDRÁULICO (POR ESTRUCTURA HIDRÁULICA)	Und	1	25	1000	25,000.00
<b>COSTO DIRECTO</b>						<b>81,000.00</b>

Nota. -

- Los costos incluyen todos los gastos necesarios (estudios, equipos, materiales, personal clave, personal de apoyo, gastos de movilización, gastos operativos, logísticos, otros) para el desarrollo del servicio; AMSAC no reconocerá costos adicionales a los establecidos en la presente partida.

- Los costos comprenderán el desarrollo del servicio al inicio (1 vez)

TABLA NRO 07. - PASIVOS AMBIENTALES MINEROS DE VADO Y MALPASO						
ÍTEM	ACTIVIDAD/DESCRIPCIÓN	UNID.	INCID.	CANT.	UNIT (\$/ )	TOTAL (\$/ )
<b>1</b>	<b>ESTUDIOS</b>					
<b>1.1</b>	<b>ESTABILIDAD FÍSICA</b>					
1.1.1	ANÁLISIS DE ESTABILIDAD ESTÁTICA	Unid	1	2	2,500.00	5,000.00
1.1.2	ANÁLISIS DE ESTABILIDAD PSEUDO ESTÁTICA	Unid	1	2	2,500.00	5,000.00
<b>1.2</b>	<b>TOPOGRAFÍA</b>					
1.2.1	MEDICIÓN DE HITOS TOPOGRÁFICOS	Und	1	4	2,500.00	10,000.00
1.2.2	INSTALACIÓN DE HITOS TOPOGRÁFICOS	Und	1	1	2,500.00	2,500.00
1.2.3	LEVANTAMIENTO TOPOGRÁFICO	Und	1	4	5,000.00	20,000.00
<b>1.3</b>	<b>ESTABILIDAD HIDROLÓGICA</b>					
1.3.1	MONITOREO HIDRÁULICO (POR ESTRUCTURA HIDRÁULICA)	Und	1	5	1500	7,500.00
<b>COSTO DIRECTO</b>						<b>50,000.00</b>
Nota. - Los costos incluyen todos los gastos necesarios (estudios, equipos, materiales, personal clave, personal de apoyo, gastos de movilización, gastos operativos, logísticos, otros) para el desarrollo del servicio; AMSAC no reconocerá costos adicionales a los establecidos en la presente partida. - Los costos comprenderán el desarrollo del servicio al inicio (1 vez)						



TABLA NRO 08. - PASIVOS AMBIENTALES MINEROS DEL PROYECTO MICHQUILLAY						
ÍTEM	ACTIVIDAD/DESCRIPCIÓN	UNID.	INCID.	CANT.	UNIT (S/ )	TOTAL (S/ )
<b>1</b>	<b>ESTUDIOS</b>					
<b>1.1</b>	<b>ESTABILIDAD FÍSICA</b>					
1.1.1	ANÁLISIS DE ESTABILIDAD ESTÁTICA	Unid	1	4	2,500.00	10,000.00
1.1.2	ANÁLISIS DE ESTABILIDAD PSEUDO ESTÁTICA	Unid	1	4	2,500.00	10,000.00
<b>1.2</b>	<b>TOPOGRAFÍA</b>					
1.2.1	MEDICIÓN DE HITOS TOPOGRÁFICOS	Und	1	7	2,500.00	17,500.00
1.2.2	INSTALACIÓN DE HITOS TOPOGRÁFICOS	Und	1	1	2,500.00	2,500.00
1.2.3	LEVANTAMIENTO TOPOGRÁFICO	Und	1	7	5,000.00	35,000.00
<b>1.3</b>	<b>ESTABILIDAD HIDROLÓGICA</b>					
1.3.1	MONITOREO HIDRÁULICO (POR ESTRUCTURA HIDRÁULICA)	Und	1	3	1500	4,500.00
<b>COSTO DIRECTO</b>						<b>79,500.00</b>
<p>Nota.</p> <ul style="list-style-type: none"> <li>- Los costos incluyen todos los gastos necesarios (estudios, equipos, materiales, personal clave, personal de apoyo, gastos de movilización, gastos operativos, logísticos, otros) para el desarrollo del servicio; AMSAC no reconocerá costos adicionales a los establecidos en la presente partida.</li> <li>- Los costos comprenderán el desarrollo del servicio al inicio (1 vez)</li> </ul>						

TABLA NRO 09. - 05 RELAVERAS REMEDIADAS EL DORADO						
ÍTEM	ACTIVIDAD/DESCRIPCIÓN	UNID.	INCID.	CANT.	UNIT (S/ )	TOTAL (S/ )
<b>1</b>	<b>ESTUDIOS</b>					
<b>1.1</b>	<b>ESTABILIDAD FÍSICA</b>					
1.1.1	ANÁLISIS DE ESTABILIDAD ESTÁTICA	Unid	1	5	1,500.00	7,500.00
1.1.2	ANÁLISIS DE ESTABILIDAD PSEUDO ESTÁTICA	Unid	1	5	1,500.00	7,500.00
<b>1.2</b>	<b>TOPOGRAFÍA</b>					
1.2.1	MEDICIÓN DE HITOS TOPOGRÁFICOS	Und	1	12	2,500.00	30,000.00
1.2.2	INSTALACIÓN DE HITOS TOPOGRÁFICOS	Und	1	1	2,500.00	2,500.00
1.2.3	LEVANTAMIENTO TOPOGRÁFICO	Und	1	5	5,000.00	25,000.00
<b>1.3</b>	<b>ESTABILIDAD HIDROLÓGICA</b>					
1.3.1	MONITOREO HIDRÁULICO (POR ESTRUCTURA HIDRÁULICA)	Und	1	13	1500	19,500.00
<b>COSTO DIRECTO</b>						<b>92,000.00</b>
<b>Nota:</b> - Los costos incluyen todos los gastos necesarios (estudios, equipos, materiales, personal clave, personal de apoyo, gastos de movilización, gastos operativos, logísticos, otros) para el desarrollo del servicio; AMSAC no reconocerá costos adicionales a los establecidos en la presente partida. - - Los costos comprenderán el desarrollo del servicio al inicio (1 vez)						

TABLA NRO 10. - PASIVOS AMBIENTALES MINEROS DE LAS EX UNIDADES MINERAS EL DORADO Y BARRAGÁN						
ÍTEM	ACTIVIDAD/DESCRIPCIÓN	UNID.	INCID.	CANT.	UNIT (S/ )	TOTAL (S/ )
<b>1</b>	<b>ESTUDIOS</b>					
<b>1.1</b>	<b>ESTABILIDAD FÍSICA</b>					
1.1.1	ANÁLISIS DE ESTABILIDAD ESTÁTICA	Unid	1	5	2,500.00	12,500.00
1.1.2	ANÁLISIS DE ESTABILIDAD PSEUDO ESTÁTICA	Unid	1	5	2,500.00	12,500.00
<b>1.2</b>	<b>TOPOGRAFÍA</b>					
1.2.1	MEDICIÓN DE HITOS TOPOGRÁFICOS	Und	1	5	2,500.00	12,500.00
1.2.2	INSTALACIÓN DE HITOS TOPOGRÁFICOS	Und	1	1	2,500.00	2,500.00
1.2.3	LEVANTAMIENTO TOPOGRÁFICO	Und	1	5	5,000.00	25,000.00
<b>1.3</b>	<b>ESTABILIDAD HIDROLÓGICA</b>					
1.3.1	MONITOREO HIDRÁULICO (POR ESTRUCTURA HIDRÁULICA)	Und	1	9	1500	13,500.00
<b>COSTO DIRECTO</b>						<b>78,500.00</b>
<p>Nota. -</p> <ul style="list-style-type: none"> <li>- Los costos incluyen todos los gastos necesarios (estudios, equipos, materiales, personal clave, personal de apoyo, gastos de movilización, gastos operativos, logísticos, otros) para el desarrollo del servicio; AMSAC no reconocerá costos adicionales a los establecidos en la presente partida.</li> <li>- Los costos comprenderán el desarrollo del servicio <b>para un (01) semestre.</b></li> </ul>						

TABLA NRO 11. - PASIVOS AMBIENTALES MINEROS DE LA EX UNIDAD MINERA LA PASTORA						
ÍTEM	ACTIVIDAD/DESCRIPCIÓN	UNID.	INCID.	CANT.	UNIT (S/ )	TOTAL (S/ )
<b>1</b>	<b>ESTUDIOS</b>					
<b>1.1</b>	<b>ESTABILIDAD FÍSICA</b>					
1.1.1	ANÁLISIS DE ESTABILIDAD ESTÁTICA	Unid	2	4	1,500.00	12,000.00
1.1.2	ANÁLISIS DE ESTABILIDAD PSEUDO ESTÁTICA	Unid	2	4	1,500.00	12,000.00
<b>1.2</b>	<b>TOPOGRAFÍA</b>					
1.2.1	MEDICIÓN DE HITOS TOPOGRÁFICOS	Und	2	6	1,500.00	18,000.00
1.2.2	INSTALACIÓN DE HITOS TOPOGRÁFICOS	Und	1	1	1,500.00	1,500.00
1.2.3	LEVANTAMIENTO TOPOGRÁFICO	Und	2	6	2,500.00	30,000.00
<b>COSTO DIRECTO</b>						<b>73,500.00</b>
<p>Nota.</p> <ul style="list-style-type: none"> <li>- Los costos incluyen todos los gastos necesarios (estudios, equipos, materiales, personal clave, personal de apoyo, gastos de movilización, gastos operativos, logísticos, otros) para el desarrollo del servicio; AMSAC no reconocerá costos adicionales a los establecidos en la presente partida.</li> <li>- Los costos comprenderán el desarrollo del servicio para los dos semestres (2 veces)</li> </ul>						

TABLA NRO 12. - PASIVOS AMBIENTALES MINEROS DE LA EX UNIDAD MINERA LOS NEGROS						
ÍTEM	ACTIVIDAD/DESCRIPCIÓN	UNID.	INCID.	CANT.	UNIT (S/ )	TOTAL (S/ )
<b>1</b>	<b>ESTUDIOS</b>					
<b>1.1</b>	<b>ESTABILIDAD FÍSICA</b>					
1.1.1	ANÁLISIS DE ESTABILIDAD ESTÁTICA	Und	2	4	1,500.00	12,000.00
1.1.2	ANÁLISIS DE ESTABILIDAD PSEUDO ESTÁTICA	Und	2	4	1,500.00	12,000.00
<b>1.2</b>	<b>TOPOGRAFÍA</b>					
1.2.1	MEDICIÓN DE HITOS TOPOGRÁFICOS	Und	2	4	1,500.00	12,000.00
1.2.2	INSTALACIÓN DE HITOS TOPOGRÁFICOS	Und	2	4	1,000.00	8,000.00
1.2.3	LEVANTAMIENTO TOPOGRÁFICO	Und	2	4	10,000.00	80,000.00
1.2.4	SONDEOS GEOFÍSICOS MASW	Und	2	4	3,000.00	24,000.00
<b>1.3</b>	<b>GEOTECNIA</b>					
1.3.1	ENSAYOS DE LABORATORIO (MECÁNICA DE SUELOS, ENSAYOS ESTÁNDAR (CLASIFICACIÓN DE SUELOS, GRANULOMETRÍA, LÍMITES DE CONSISTENCIA Y HUMEDAD	Und	2	4	1,000.00	8,000.00
1.3.2	ENSAYOS DE CORTE DIRECTO (PARÁMETROS DE RESISTENCIA DE SUELO, COHESIÓN, ÁNGULO DE FRICCIÓN)	Und	2	4	1,000.00	8,000.00
	ENSAYOS DE GRAVEDAD ESPECÍFICA DE SÓLIDOS DE SUELOS	Und	2	4	1,000.00	8,000.00
<b>1.4</b>	<b>ESTABILIDAD HIDROLÓGICA</b>					
1.4.1	MONITOREO HIDRÁULICO (POR ESTRUCTURA HIDRÁULICA)	Und	2	13	1500	39,000.00
<b>COSTO DIRECTO</b>						<b>211,000.00</b>
<b>Nota:</b> - Los costos incluyen todos los gastos necesarios (estudios, equipos, materiales, personal clave, personal de apoyo, gastos de movilización, gastos operativos, logísticos, otros) para el desarrollo del servicio; AMSAC no reconocerá costos adicionales a los establecidos en la presente partida. - Los costos comprenderán el desarrollo del servicio para los dos semestres (2 veces)						

TABLA NRO 13. - PASIVOS AMBIENTALES MINEROS DE LA EX UNIDAD MINERA SAN ANTONIO DE ESQUILACHE						
ÍTEM	ACTIVIDAD/DESCRIPCIÓN	UNID.	INCID.	CANT.	UNIT (S/ )	TOTAL (S/ )
<b>1</b>	<b>ESTUDIOS</b>					
<b>1.1</b>	<b>ESTABILIDAD FÍSICA</b>					
1.1.1	ANÁLISIS DE ESTABILIDAD ESTÁTICA	Unid	2	5	1,500.00	15,000.00
1.1.2	ANÁLISIS DE ESTABILIDAD PSEUDO ESTÁTICA	Unid	2	5	1,500.00	15,000.00
<b>1.2</b>	<b>TOPOGRAFÍA</b>					
1.2.1	MEDICIÓN DE HITOS TOPOGRÁFICOS	Und	2	10	1,000.00	20,000.00
1.2.2	INSTALACIÓN DE HITOS TOPOGRÁFICOS	Und	1	2	1,000.00	2,000.00
1.2.3	LEVANTAMIENTO TOPOGRÁFICO	Und	2	10	3,500.00	70,000.00
<b>1.3</b>	<b>ESTABILIDAD HIDROLÓGICA</b>					
1.3.1	MONITOREO HIDRÁULICO (POR ESTRUCTURA HIDRÁULICA)	Und	2	13	1500	39,000.00
<b>COSTO DIRECTO</b>						<b>161,000.00</b>
<b>Nota.</b> - Los costos incluyen todos los gastos necesarios (estudios, equipos, materiales, personal clave, personal de apoyo, gastos de movilización, gastos operativos, logísticos, otros) para el desarrollo del servicio; AMSAC no reconocerá costos adicionales a los establecidos en la presente partida. - Los costos comprenderán el desarrollo del servicio para los dos semestres (2 veces)						



TABLA NRO 14. - PASIVOS AMBIENTALES MINEROS DE LA EX UNIDAD MINERA ALADINO VI						
ÍTEM	ACTIVIDAD/DESCRIPCIÓN	UNID.	INCID.	CANT.	UNIT (S/ )	TOTAL (S/ )
<b>1</b>	<b>ESTUDIOS</b>					
<b>1.1</b>	<b>ESTABILIDAD FÍSICA</b>					
1.1.1	ANÁLISIS DE ESTABILIDAD ESTÁTICA	Unid	2	1	1,500.00	3,000.00
1.1.2	ANÁLISIS DE ESTABILIDAD PSEUDO ESTÁTICA	Unid	2	1	1,500.00	3,000.00
<b>1.2</b>	<b>TOPOGRAFÍA</b>					
1.2.1	MEDICIÓN DE HITOS TOPOGRÁFICOS	Und	2	7	1,500.00	21,000.00
1.2.2	INSTALACIÓN DE HITOS TOPOGRÁFICOS	Und	2	1	1,500.00	3,000.00
1.2.3	LEVANTAMIENTO TOPOGRÁFICO	Und	2	1	5,000.00	10,000.00
<b>1.3</b>	<b>ESTABILIDAD HIDROLÓGICA</b>					
1.3.1	MONITOREO HIDRÁULICO (POR ESTRUCTURA HIDRÁULICA)	Und	2	5	1500	15,000.00
<b>COSTO DIRECTO</b>						<b>55,000.00</b>
<b>Nota.</b> - Los costos incluyen todos los gastos necesarios (estudios, equipos, materiales, personal clave, personal de apoyo, gastos de movilización, gastos operativos, logísticos, otros) para el desarrollo del servicio; AMSAC no reconocerá costos adicionales a los establecidos en la presente partida. - Los costos comprenderán el desarrollo del servicio para los dos semestres (2 veces)						

En respuesta al cuestionamiento N° 36, se modifica la cantidad.



ANEXO N° 7  
OFERTA ECONÓMICA

Señores  
**COMITÉ DE SELECCIÓN**  
**CONCURSO PÚBLICO N° CP-SM-06-2024-AMSAC-1**

Presente. -

Es grato dirigirme a usted, para hacer de su conocimiento que, de acuerdo con las bases, mi oferta económica es la siguiente:

TABLA NRO. 01. - PASIVOS AMBIENTALES MINEROS GENERADOS POR LA EX UNIDAD MINERA LICHICOCHA						
ÍTEM	ACTIVIDAD/DESCRIPCIÓN	UNID.	INCID.	CANT.	UNIT (S/)	TOTAL (S/)
<b>1</b>	<b>ESTUDIOS</b>					
<b>1.1</b>	<b>ESTABILIDAD FÍSICA</b>					
1.1.1	ANÁLISIS DE ESTABILIDAD ESTÁTICA	Unid	1	1	1,300.00	1,300.00
1.1.2	ANÁLISIS DE ESTABILIDAD PSEUDO ESTÁTICA	Unid	1	1	1,300.00	1,300.00
<b>1.2</b>	<b>TOPOGRAFÍA</b>					
1.2.1	MEDICIÓN DE HITOS TOPOGRÁFICOS	Und	1	1	1,500.00	1,500.00
1.2.2	INSTALACIÓN DE HITOS TOPOGRÁFICOS	Und	1	1	700.00	700.00
1.2.3	LEVANTAMIENTO TOPOGRÁFICO	Und	1	1	1,800.00	1,800.00
<b>1.3</b>	<b>ESTABILIDAD HIDROLÓGICA</b>					
1.3.1	MONITOREO HIDRÁULICO (POR ESTRUCTURA HIDRÁULICA)	Und	1	3	400	1,200.00
<b>COSTO DIRECTO</b>						<b>7,800.00</b>
<b>Nota:</b> - Los costos incluyen todos los gastos necesarios (estudios, equipos, materiales, personal clave, personal de apoyo, gastos de movilización, gastos operativos, logísticos, otros) para el desarrollo del servicio; AMSAC no reconocerá costos adicionales a los establecidos en la presente partida. - Los costos comprenderán el desarrollo del servicio para un (01) semestre						





TABLA NRO 02. - PASIVOS AMBIENTALES MINEROS GENERADOS POR LA EX UNIDAD MINERA HUAMUYO						
ÍTEM	ACTIVIDAD/DESCRIPCIÓN	UNID.	INCID.	CANT.	UNIT (\$/)	TOTAL (\$/)
<b>1</b>	<b>ESTUDIOS</b>					
<b>1.1</b>	<b>ESTABILIDAD FÍSICA</b>					
1.1.1	ANÁLISIS DE ESTABILIDAD ESTÁTICA	Unid	1	3	1,300.00	3,900.00
1.1.2	ANÁLISIS DE ESTABILIDAD PSEUDO ESTÁTICA	Unid	1	3	1,300.00	3,900.00
<b>1.2</b>	<b>TOPOGRAFÍA</b>					
1.2.1	MEDICIÓN DE HITOS TOPOGRÁFICOS	Und	1	3	1,500.00	4,500.00
1.2.2	INSTALACIÓN DE HITOS TOPOGRÁFICOS	Und	1	1	700.00	700.00
1.2.3	LEVANTAMIENTO TOPOGRÁFICO	Und	1	3	1,800.00	5,400.00
<b>1.3</b>	<b>ESTABILIDAD HIDROLÓGICA</b>					
1.3.1	MONITOREO HIDRÁULICO (POR ESTRUCTURA HIDRÁULICA)	Und	1	4	400.00	1,600.00
<b>COSTO DIRECTO</b>						<b>20,000.00</b>
<p><b>Nota:</b></p> <ul style="list-style-type: none"> <li>- Los costos incluyen todos los gastos necesarios (estudios, equipos, materiales, personal clave, personal de apoyo, gastos de movilización, gastos operativos, logísticos, otros) para el desarrollo del servicio; AMSAC no reconocerá costos adicionales a los establecidos en la presente partida.</li> <li>- Los costos comprenderán el desarrollo del servicio para un (01) semestre.</li> </ul>						

TABLA NRO 03. - PASIVOS AMBIENTALES MINEROS GENERADOS POR LA EX UNIDAD MINERA HUANCHURINA						
ÍTEM	ACTIVIDAD/DESCRIPCIÓN	UNID.	INCID.	CANT.	UNIT (\$/)	TOTAL (\$/)
<b>1</b>	<b>ESTUDIOS</b>					
<b>1.1</b>	<b>ESTABILIDAD FÍSICA</b>					
1.1.1	ANÁLISIS DE ESTABILIDAD ESTÁTICA	Unid	1	1	1,300.00	1,300.00
1.1.2	ANÁLISIS DE ESTABILIDAD PSEUDO ESTÁTICA	Unid	1	1	1,300.00	1,300.00
<b>1.2</b>	<b>TOPOGRAFÍA</b>					
1.2.1	MEDICIÓN DE HITOS TOPOGRÁFICOS	Und	1	2	1,500.00	3,000.00
1.2.2	INSTALACIÓN DE HITOS TOPOGRÁFICOS	Und	1	1	700.00	700.00
1.2.3	LEVANTAMIENTO TOPOGRÁFICO	Und	1	1	1,800.00	1,800.00
<b>1.3</b>	<b>ESTABILIDAD HIDROLÓGICA</b>					
1.3.1	MONITOREO HIDRÁULICO (POR ESTRUCTURA HIDRÁULICA)	Und	1	3	400.00	1,200.00
<b>COSTO DIRECTO</b>						<b>9,300.00</b>
<p><b>Nota.</b></p> <ul style="list-style-type: none"> <li>- Los costos incluyen todos los gastos necesarios (estudios, equipos, materiales, personal clave, personal de apoyo, gastos de movilización, gastos operativos, logísticos, otros) para el desarrollo del servicio; AMSAC no reconocerá costos adicionales a los establecidos en la presente partida.</li> <li>- Los costos comprenderán el desarrollo del servicio para <del>los dos</del> 01 semestre <del>(2 veces)</del></li> </ul>						





**TABLA NRO 04. - PASIVOS AMBIENTALES MINEROS GENERADOS POR LA EX UNIDADES MINERAS ACOBAMBA Y COLQUI**

ÍTEM	ACTIVIDAD/DESCRIPCIÓN	UNID.	INCID.	CANT.	UNIT (S/ )	TOTAL (S/ )
<b>1</b>	<b>ESTUDIOS</b>					
<b>1.1</b>	<b>ESTABILIDAD FÍSICA</b>					
1.1.1	ANÁLISIS DE ESTABILIDAD ESTÁTICA	Unid	2	3	1,300.00	7,800.00
1.1.2	ANÁLISIS DE ESTABILIDAD PSEUDO ESTÁTICA	Unid	2	3	1,300.00	7,800.00
<b>1.2</b>	<b>TOPOGRAFÍA</b>					
1.2.1	MEDICIÓN DE HITOS TOPOGRÁFICOS	Und	2	6	1,500.00	18,000.00
1.2.2	INSTALACIÓN DE HITOS TOPOGRÁFICOS	Und	1	1	700.00	700.00
1.2.3	LEVANTAMIENTO TOPOGRÁFICO	Und	2	3	1,800.00	10,800.00
<b>1.3</b>	<b>ESTABILIDAD HIDROLÓGICA</b>					
1.3.1	MONITOREO HIDRÁULICO (POR ESTRUCTURA HIDRÁULICA)	Und	2	17	400.00	13,600.00
<b>COSTO DIRECTO</b>						<b>58,700.00</b>

Nota.

- Los costos incluyen todos los gastos necesarios (estudios, equipos, materiales, personal clave, personal de apoyo, gastos de movilización, gastos operativos, logísticos, otros) para el desarrollo del servicio; AMSAC no reconocerá costos adicionales a los establecidos en la presente partida.  
- Los costos comprenderán el desarrollo del servicio para los dos semestres (2 veces)

**TABLA NRO 05. - PASIVOS AMBIENTALES MINEROS DE CASAPALCA, ANTUQUITO, BELLAVISTA Y TABLACHACA**

ÍTEM	ACTIVIDAD/DESCRIPCIÓN	UNID.	INCID.	CANT.	UNIT (S/ )	TOTAL (S/ )
<b>1</b>	<b>ESTUDIOS</b>					
<b>1.1</b>	<b>ESTABILIDAD FÍSICA</b>					
1.1.1	ANÁLISIS DE ESTABILIDAD ESTÁTICA	Unid	1	4	1,300.00	5,200.00
1.1.2	ANÁLISIS DE ESTABILIDAD PSEUDO ESTÁTICA	Unid	1	4	1,300.00	5,200.00
<b>1.2</b>	<b>TOPOGRAFÍA</b>					
1.2.1	MEDICIÓN DE HITOS TOPOGRÁFICOS	Und	1	7	1,500.00	10,500.00
1.2.2	INSTALACIÓN DE HITOS TOPOGRÁFICOS	Und	1	1	700.00	700.00
1.2.3	LEVANTAMIENTO TOPOGRÁFICO	Und	1	4	1,800.00	7,200.00
<b>1.3</b>	<b>ESTABILIDAD HIDROLÓGICA</b>					
1.3.1	MONITOREO HIDRÁULICO (POR ESTRUCTURA HIDRÁULICA)	Und	1	25	400.00	10,000.00
<b>COSTO DIRECTO</b>						<b>38,800.00</b>

Nota.

- Los costos incluyen todos los gastos necesarios (estudios, equipos, materiales, personal clave, personal de apoyo, gastos de movilización, gastos operativos, logísticos, otros) para el desarrollo del servicio; AMSAC no reconocerá costos adicionales a los establecidos en la presente partida.  
- Los costos comprenderán el desarrollo del servicio al inicio (1 vez)





**TABLA NRO 06. - PASIVOS AMBIENTALES MINEROS DE VADO Y MALPASO**

ÍTEM	ACTIVIDAD/DESCRIPCIÓN	UNID.	INCID.	CANT.	UNIT (\$/)	TOTAL (\$/)
<b>1</b>	<b>ESTUDIOS</b>					
<b>1.1</b>	<b>ESTABILIDAD FÍSICA</b>					
1.1.1	ANÁLISIS DE ESTABILIDAD ESTÁTICA	Unid	1	2	1,300.00	2,600.00
1.1.2	ANÁLISIS DE ESTABILIDAD PSEUDO ESTÁTICA	Unid	1	2	1,300.00	2,600.00
<b>1.2</b>	<b>TOPOGRAFÍA</b>					
1.2.1	MEDICIÓN DE HITOS TOPOGRÁFICOS	Und	1	4	1,500.00	6,000.00
1.2.2	INSTALACIÓN DE HITOS TOPOGRÁFICOS	Und	1	1	700.00	700.00
1.2.3	LEVANTAMIENTO TOPOGRÁFICO	Und	1	4	1,800.00	7,200.00
<b>1.3</b>	<b>ESTABILIDAD HIDROLÓGICA</b>					
1.3.1	MONITOREO HIDRÁULICO (POR ESTRUCTURA HIDRÁULICA)	Und	1	5	400.00	2,000.00
<b>COSTO DIRECTO</b>						<b>21,100.00</b>

Nota.

- Los costos incluyen todos los gastos necesarios (estudios, equipos, materiales, personal clave, personal de apoyo, gastos de movilización, gastos operativos, logísticos, otros) para el desarrollo del servicio; AMSAC no reconocerá costos adicionales a los establecidos en la presente partida.
- Los costos comprenderán el desarrollo del servicio al inicio (1 vez)

**TABLA NRO 07. - PASIVOS AMBIENTALES MINEROS DEL PROYECTO MICHICUILLAY**

ÍTEM	ACTIVIDAD/DESCRIPCIÓN	UNID.	INCID.	CANT.	UNIT (\$/)	TOTAL (\$/)
<b>1</b>	<b>ESTUDIOS</b>					
<b>1.1</b>	<b>ESTABILIDAD FÍSICA</b>					
1.1.1	ANÁLISIS DE ESTABILIDAD ESTÁTICA	Unid	1	4	1,300.00	5,200.00
1.1.2	ANÁLISIS DE ESTABILIDAD PSEUDO ESTÁTICA	Unid	1	4	1,300.00	5,200.00
<b>1.2</b>	<b>TOPOGRAFÍA</b>					
1.2.1	MEDICIÓN DE HITOS TOPOGRÁFICOS	Und	1	7	1,500.00	10,500.00
1.2.2	INSTALACIÓN DE HITOS TOPOGRÁFICOS	Und	1	1	700.00	700.00
1.2.3	LEVANTAMIENTO TOPOGRÁFICO	Und	1	7	1,800.00	12,600.00
<b>1.3</b>	<b>ESTABILIDAD HIDROLÓGICA</b>					
1.3.1	MONITOREO HIDRÁULICO (POR ESTRUCTURA HIDRÁULICA)	Und	1	3	400.00	1,200.00
<b>COSTO DIRECTO</b>						<b>35,400.00</b>

Nota.

- Los costos incluyen todos los gastos necesarios (estudios, equipos, materiales, personal clave, personal de apoyo, gastos de movilización, gastos operativos, logísticos, otros) para el desarrollo del servicio; AMSAC no reconocerá costos adicionales a los establecidos en la presente partida.
- Los costos comprenderán el desarrollo del servicio al inicio (1 vez)







**TABLA NRO 08. - 05 RELAVERAS REMEDIADAS EL DORADO**

ÍTEM	ACTIVIDAD/DESCRIPCIÓN	UNID.	INCID.	CANT.	UNIT (\$/)	TOTAL (\$/)
<b>1</b>	<b>ESTUDIOS</b>					
<b>1.1</b>	<b>ESTABILIDAD FÍSICA</b>					
1.1.1	ANÁLISIS DE ESTABILIDAD ESTÁTICA	Unid	1	5	1,300.00	6,500.00
1.1.2	ANÁLISIS DE ESTABILIDAD PSEUDO ESTÁTICA	Unid	1	5	1,300.00	6,500.00
<b>1.2</b>	<b>TOPOGRAFÍA</b>					
1.2.1	MEDICIÓN DE HITOS TOPOGRÁFICOS	Und	1	12	1,500.00	18,000.00
1.2.2	INSTALACIÓN DE HITOS TOPOGRÁFICOS	Und	1	1	700.00	700.00
1.2.3	LEVANTAMIENTO TOPOGRÁFICO	Und	1	5	1,800.00	9,000.00
<b>1.3</b>	<b>ESTABILIDAD HIDROLÓGICA</b>					
1.3.1	MONITOREO HIDRÁULICO (POR ESTRUCTURA HIDRÁULICA)	Und	1	13	400.00	5,200.00
<b>COSTO DIRECTO</b>						<b>45,900.00</b>

**Nota:**

- Los costos incluyen todos los gastos necesarios (estudios, equipos, materiales, personal clave, personal de apoyo, gastos de movilización, gastos operativos, logísticos, otros) para el desarrollo del servicio; AMSAC no reconocerá costos adicionales a los establecidos en la presente partida.
- Los costos comprenderán el desarrollo del servicio al inicio (1 vez)

**TABLA NRO 9. - PASIVOS AMBIENTALES MINEROS DE LAS EX UNIDADES MINERAS EL DORADO Y BARRAGÁN**

ÍTEM	ACTIVIDAD/DESCRIPCIÓN	UNID.	INCID.	CANT.	UNIT (\$/)	TOTAL (\$/)
<b>1</b>	<b>ESTUDIOS</b>					
<b>1.1</b>	<b>ESTABILIDAD FÍSICA</b>					
1.1.1	ANÁLISIS DE ESTABILIDAD ESTÁTICA	Unid	1	5	1,300.00	6,500.00
1.1.2	ANÁLISIS DE ESTABILIDAD PSEUDO ESTÁTICA	Unid	1	5	1,300.00	6,500.00
<b>1.2</b>	<b>TOPOGRAFÍA</b>					
1.2.1	MEDICIÓN DE HITOS TOPOGRÁFICOS	Und	1	5	1,500.00	7,500.00
1.2.2	INSTALACIÓN DE HITOS TOPOGRÁFICOS	Und	1	1	700.00	700.00
1.2.3	LEVANTAMIENTO TOPOGRÁFICO	Und	1	5	1,800.00	9,000.00
<b>1.3</b>	<b>ESTABILIDAD HIDROLÓGICA</b>					
1.3.1	MONITOREO HIDRÁULICO (POR ESTRUCTURA HIDRÁULICA)	Und	1	9	400.00	3,600.00
<b>COSTO DIRECTO</b>						<b>33,800.00</b>

**Nota.**

- Los costos incluyen todos los gastos necesarios (estudios, equipos, materiales, personal clave, personal de apoyo, gastos de movilización, gastos operativos, logísticos, otros) para el desarrollo del servicio; AMSAC no reconocerá costos adicionales a los establecidos en la presente partida.
- Los costos comprenderán el desarrollo del servicio **para un (01) semestre.**







TABLA NRO 10. - PASIVOS AMBIENTALES MINEROS DE LA EX UNIDAD MINERA LA PASTORA

ÍTEM	ACTIVIDAD/DESCRIPCIÓN	UNID.	INCID.	CANT.	UNIT (S/)	TOTAL (S/)
1	ESTUDIOS					
1.1	ESTABILIDAD FÍSICA					
1.1.1	ANÁLISIS DE ESTABILIDAD ESTÁTICA	Unid	2	4	1,300.00	10,400.00
1.1.2	ANÁLISIS DE ESTABILIDAD PSEUDO ESTÁTICA	Unid	2	4	1,300.00	10,400.00
1.2	TOPOGRAFÍA					
1.2.1	MEDICIÓN DE HITOS TOPOGRÁFICOS	Und	2	6	1,500.00	18,000.00
1.2.2	INSTALACIÓN DE HITOS TOPOGRÁFICOS	Und	1	1	700.00	700.00
1.2.3	LEVANTAMIENTO TOPOGRÁFICO	Und	2	6	1,800.00	21,600.00
COSTO DIRECTO						61,100.00

Nota.

- Los costos incluyen todos los gastos necesarios (estudios, equipos, materiales, personal clave, personal de apoyo, gastos de movilización, gastos operativos, logísticos, otros) para el desarrollo del servicio; AMSAC no reconocerá costos adicionales a los establecidos en la presente partida.
- Los costos comprenderán el desarrollo del servicio para los dos semestres (2 veces)

TABLA NRO 11. - PASIVOS AMBIENTALES MINEROS DE LA EX UNIDAD MINERA LOS NEGROS

ÍTEM	ACTIVIDAD/DESCRIPCIÓN	UNID.	INCID.	CANT.	UNIT (S/)	TOTAL (S/)
1	ESTUDIOS					
1.1	ESTABILIDAD FÍSICA					
1.1.1	ANÁLISIS DE ESTABILIDAD ESTÁTICA	Und	2	4	1,300.00	10,400.00
1.1.2	ANÁLISIS DE ESTABILIDAD PSEUDO ESTÁTICA	Und	2	4	1,300.00	10,400.00
1.2	TOPOGRAFÍA					
1.2.1	MEDICIÓN DE HITOS TOPOGRÁFICOS	Und	2	4	1,500.00	12,000.00
1.2.2	INSTALACIÓN DE HITOS TOPOGRÁFICOS	Und	2	4	700.00	5,600.00
1.2.3	LEVANTAMIENTO TOPOGRÁFICO	Und	2	4	1,800.00	14,400.00
1.2.4	SONDEOS GEOFÍSICOS MASW	Und	2	4	1,500.00	12,000.00
1.3	GEOTECNIA					
1.3.1	ENSAYOS DE LABORATORIO (MECÁNICA DE SUELOS, ENSAYOS ESTÁNDAR (CLASIFICACIÓN DE SUELOS, GRANULOMETRÍA, LÍMITES DE CONSISTENCIA Y HUMEDAD	Und	2	4	1,500.00	12,000.00
1.3.2	ENSAYOS DE CORTE DIRECTO (PARÁMETROS DE RESISTENCIA DE SUELO, COHESIÓN, ÁNGULO DE FRICCIÓN)	Und	2	4	550.00	4,400.00
	ENSAYOS DE GRAVEDAD ESPECÍFICA DE SÓLIDOS DE SUELOS	Und	2	4	60.00	480.00
1.4	ESTABILIDAD HIDROLÓGICA					
1.4.1	MONITOREO HIDRÁULICO (POR ESTRUCTURA HIDRÁULICA)	Und	2	13	400	10,400.00
COSTO DIRECTO						92,080.00

Nota:

- Los costos incluyen todos los gastos necesarios (estudios, equipos, materiales, personal clave, personal de apoyo, gastos de movilización, gastos operativos, logísticos, otros) para el desarrollo del servicio; AMSAC no reconocerá costos adicionales a los establecidos en la presente partida.
- Los costos comprenderán el desarrollo del servicio para los dos semestres (2 veces)








TABLA NRO 12. - PASIVOS AMBIENTALES MINEROS DE LA EX UNIDAD MINERA SAN ANTONIO DE ESQUILACHE

ÍTEM	ACTIVIDAD/DESCRIPCIÓN	UNID.	INCID.	CANT.	UNIT (\$/ )	TOTAL (\$/ )
1	ESTUDIOS					
1.1	ESTABILIDAD FÍSICA					
1.1.1	ANÁLISIS DE ESTABILIDAD ESTÁTICA	Unid	2	5	1,300.00	13,000.00
1.1.2	ANÁLISIS DE ESTABILIDAD PSEUDO ESTÁTICA	Unid	2	5	1,300.00	13,000.00
1.2	TOPOGRAFÍA					
1.2.1	MEDICIÓN DE HITOS TOPOGRÁFICOS	Und	2	10	1,500.00	30,000.00
1.2.2	INSTALACIÓN DE HITOS TOPOGRÁFICOS	Und	1	2	700.00	1,400.00
1.2.3	LEVANTAMIENTO TOPOGRÁFICO	Und	2	10	1,800.00	36,000.00
1.3	ESTABILIDAD HIDROLÓGICA					
1.3.1	MONITOREO HIDRÁULICO (POR ESTRUCTURA HIDRÁULICA)	Und	2	13	400	10,400.00
COSTO DIRECTO						103,800.00

**Nota.**

- Los costos incluyen todos los gastos necesarios (estudios, equipos, materiales, personal clave, personal de apoyo, gastos de movilización, gastos operativos, logísticos, otros) para el desarrollo del servicio; AMSAC no reconocerá costos adicionales a los establecidos en la presente partida.
- Los costos comprenderán el desarrollo del servicio para los dos semestres (2 veces)

TABLA NRO 13. - PASIVOS AMBIENTALES MINEROS DE LA EX UNIDAD MINERA ALADINO VI

ÍTEM	ACTIVIDAD/DESCRIPCIÓN	UNID.	INCID.	CANT.	UNIT (\$/ )	TOTAL (\$/ )
1	ESTUDIOS					
1.1	ESTABILIDAD FÍSICA					
1.1.1	ANÁLISIS DE ESTABILIDAD ESTÁTICA	Unid	2	1	1,300.00	2,600.00
1.1.2	ANÁLISIS DE ESTABILIDAD PSEUDO ESTÁTICA	Unid	2	1	1,300.00	2,600.00
1.2	TOPOGRAFÍA					
1.2.1	MEDICIÓN DE HITOS TOPOGRÁFICOS	Und	2	7	1,500.00	21,000.00
1.2.2	INSTALACIÓN DE HITOS TOPOGRÁFICOS	Und	2	1	700.00	1,400.00
1.2.3	LEVANTAMIENTO TOPOGRÁFICO	Und	2	1	1,800.00	3,600.00
1.3	ESTABILIDAD HIDROLÓGICA					
1.3.1	MONITOREO HIDRÁULICO (POR ESTRUCTURA HIDRÁULICA)	Und	2	5	400	4,000.00
COSTO DIRECTO						35,200.00

**Nota.**

- Los costos incluyen todos los gastos necesarios (estudios, equipos, materiales, personal clave, personal de apoyo, gastos de movilización, gastos operativos, logísticos, otros) para el desarrollo del servicio; AMSAC no reconocerá costos adicionales a los establecidos en la presente partida.
- Los costos comprenderán el desarrollo del servicio para los dos semestres (2 veces)

En respuesta al cuestionamiento N° 36, se modifica la cantidad.








TABLA	CONCEPTO	OFERTA ECONÓMICA
1	MONITOREO DE ESTABILIDAD FÍSICA E HIDROLÓGICA DE LOS PASIVOS AMBIENTALES MINEROS GENERADOS POR LA <b>EX UNIDAD MINERA LICHICOCHA</b>	S/ 7,800.00
2	MONITOREO DE ESTABILIDAD FÍSICA E HIDROLÓGICA DE LOS PASIVOS AMBIENTALES MINEROS GENERADOS POR LA <b>EX UNIDAD MINERA HUAMUYO</b>	S/ 20,000.00
3	MONITOREO DE ESTABILIDAD FÍSICA E HIDROLÓGICA DE LOS PASIVOS AMBIENTALES MINEROS GENERADOS POR LA <b>EX UNIDAD MINERA HUANCHURINA</b>	S/ 9,300.00
4	MONITOREO DE ESTABILIDAD FÍSICA E HIDROLÓGICA DE LOS PASIVOS AMBIENTALES MINEROS GENERADOS POR LA <b>EX UNIDAD MINERA ACOBAMBA Y COLQUI</b>	S/ 58,700.00
5	MONITOREO DE ESTABILIDAD FÍSICA E HIDROLÓGICA DE LOS PASIVOS AMBIENTALES MINEROS DE <b>CASAPALCA, ANTUQUITO, BELLAVISTA Y TABLACHACA</b>	S/ 38,800.00
6	MONITOREO DE ESTABILIDAD FÍSICA E HIDROLÓGICA DE LOS PASIVOS AMBIENTALES MINEROS DE <b>VADO Y MALPASO</b>	S/ 21,100.00
7	MONITOREO DE ESTABILIDAD FÍSICA E HIDROLÓGICA DE LOS PASIVOS AMBIENTALES MINEROS DEL <b>PROYECTO MICHICUILLAY</b>	S/ 35,400.00
8	MONITOREO DE ESTABILIDAD FÍSICA E HIDROLÓGICA DE LAS <b>05 RELAVERAS REMEDIADAS EL DORADO</b>	S/ 45,900.00
9	MONITOREO DE ESTABILIDAD FÍSICA E HIDROLÓGICA DE LAS <b>EX UNIDADES MINERAS EL DORADO Y BARRAGÁN</b>	S/ 33,800.00
10	MONITOREO DE ESTABILIDAD FÍSICA E HIDROLÓGICA DE PASIVOS AMBIENTALES MINEROS DE LA <b>EX UNIDAD MINERA LA PASTORA</b>	S/ 61,100.00
11	MONITOREO DE ESTABILIDAD FÍSICA E HIDROLÓGICA DE PASIVOS AMBIENTALES MINEROS DE LA <b>EX UNIDAD MINERA LOS NEGROS</b>	S/ 92,080.00
12	MONITOREO DE ESTABILIDAD FÍSICA E HIDROLÓGICA DE PASIVOS AMBIENTALES MINEROS DE LA <b>EX UNIDAD MINERA SAN ANTONIO DE ESQUILACHE</b>	S/ 103,800.00
13	MONITOREO DE ESTABILIDAD FÍSICA E HIDROLÓGICA DE PASIVOS AMBIENTALES MINEROS DE LA <b>EX UNIDAD MINERA ALADINO VI</b>	S/ 35,200.00
<b>COSTO DIRECTO</b>		<b>S/ 562,980.00</b>
<b>GASTOS GENERALES (27%)</b>		<b>152,004.60</b>
<b>UTILIDAD (10%)</b>		<b>56,298.00</b>
<b>SUB TOTAL</b>		<b>771,282.60</b>
<b>IGV 18%</b>		<b>138,830.87</b>
<b>COSTO TOTAL</b>		<b>S/ 910,113.47</b>

La oferta económica en **SOLES (S/)** incluye todos los tributos, seguros, transporte, inspecciones, pruebas y, de ser el caso, los costos laborales conforme a la legislación vigente, así como cualquier otro concepto que pueda tener incidencia sobre el costo del servicio de consultoría a contratar; excepto la de aquellos postores que gocen de alguna exoneración legal, no incluirán en su oferta económica los tributos respectivos.

Lima, 09 de setiembre de 2024

**G&E LABORATORY S.A.**

  
**Luis E. Espinoza Rojas**  
 Gerente General  
 RUC: 20536893709

**LUIS EDINSON ESPINOZA ROJAS**  
**DNI N°41553793**  
**REPRESENTANTE LEGAL**  
**G&E LABORATORY S.A.**





# CONCURSO PÚBLICO N° CP-SM-6-2024-AMSAC-1

SERVICIO DE CONSULTORÍA PARA REALIZAR EL MONITOREO DE ESTABILIDAD FÍSICA E HIDROLÓGICA DE LOS PROYECTOS A CARGO DE ACTIVOS MINEROS SAC UBICADOS EN LAS REGIONES DE LIMA, JUNÍN, PASCO, CAJAMARCA Y PUNO

## VALIDACIÓN DE OFERTA ECONÓMICA

POSTOR: GEOTHECNICAL & ENVIRONMENTAL LABORATORY SA

PRESUPUESTO GENERAL		
TABLA N°	DETALLE	OFERTA ECONOMICA
1	PASIVOS AMBIENTALES MINEROS GENERADOS POR LA EX UNIDAD MINERA LICHICOCHA	7,800.00
2	PASIVOS AMBIENTALES MINEROS GENERADOS POR LA EX UNIDAD MINERA HUAMUYO	20,000.00
3	PASIVOS AMBIENTALES MINEROS GENERADOS POR LA EX UNIDAD MINERA HUANCHURINA	9,300.00
4	PASIVOS AMBIENTALES MINEROS GENERADOS POR LA EX UNIDAD MINERA ACOBAMBA Y COLQUI	58,700.00
5	PASIVOS AMBIENTALES MINEROS DE CASAPALCA, ANTUQUITO, BELLAVISTA Y TABLACHACA	38,800.00
6	PASIVOS AMBIENTALES MINEROS DE VADO Y MALPASO	21,100.00
7	PASIVOS AMBIENTALES MINEROS DEL PROYECTO MICHICUILLAY	35,400.00
8	05 RELAVERAS REMEDIADAS EL DORADO	45,900.00
9	PASIVOS AMBIENTALES MINEROS DE LAS EX UNIDADES MINERAS EL DORADO Y BARRAGÁN	33,800.00
10	PASIVOS AMBIENTALES MINEROS DE LA EX UNIDAD MINERA LA PASTORA	61,100.00
11	PASIVOS AMBIENTALES MINEROS DE LA EX UNIDAD MINERA LOS NEGROS	92,080.00
12	PASIVOS AMBIENTALES MINEROS DE LA EX UNIDAD MINERA SAN ANTONIO DE ESQUILACHE	103,800.00
13	PASIVOS AMBIENTALES MINEROS DE LA EX UNIDAD MINERA ALADINO VI	35,200.00
COSTO DIRECTO		S/ 562,980.00
	GASTOS GENERALES	152,004.60
	UTILIDAD	56,298.00
	SUB TOTAL	771,282.60
	IGV 18%	138,830.87
	COSTO TOTAL	910,113.47

**Raiser Estrada Machacca**  
Miembro Suplente del Comité

**Mirjana Porlles Arteaga**  
Presidenta del Comité

**Ketty Rodriguez Chinchay**  
Miembro del Comité

**TABLA NRO. 02. - PASIVOS AMBIENTALES MINEROS GENERADOS POR LA EX UNIDAD MINERA LICHICOCHA**

ÍTEM	ACTIVIDAD/DESCRIPCIÓN	UNID.	INCID.	CANT.	UNIT (S/)	TOTAL (S/)
<b>1</b>	<b>ESTUDIOS</b>					
<b>1.1</b>	<b>ESTABILIDAD FÍSICA</b>					
1.1.1	ANÁLISIS DE ESTABILIDAD ESTÁTICA	Unid	1	1	1,300.00	1,300.00
1.1.2	ANÁLISIS DE ESTABILIDAD PSEUDO ESTÁTICA	Unid	1	1	1,300.00	1,300.00
<b>1.2</b>	<b>TOPOGRAFÍA</b>					
1.2.1	MEDICIÓN DE HITOS TOPOGRÁFICOS	Und	1	1	1,500.00	1,500.00
1.2.2	INSTALACIÓN DE HITOS TOPOGRÁFICOS	Und	1	1	700.00	700.00
1.2.3	LEVANTAMIENTO TOPOGRÁFICO	Und	1	1	1,800.00	1,800.00
<b>1.3</b>	<b>ESTABILIDAD HIDROLÓGICA</b>					
1.3.1	MONITOREO HIDRÁULICO (POR ESTRUCTURA HIDRÁULICA)	Und	1	3	400	1,200.00
<b>COSTO DIRECTO</b>						<b>7,800.00</b>

**Nota:**

- Los costos incluyen todos los gastos necesarios (estudios, equipos, materiales, personal clave, personal de apoyo, gastos de movilización, gastos operativos, logísticos, otros) para el desarrollo del servicio; AMSAC no reconocerá costos adicionales a los establecidos en la presente partida.
- Los costos comprenderán el desarrollo del servicio para un (01) semestre



**TABLA NRO 03. - PASIVOS AMBIENTALES MINEROS GENERADOS POR LA EX UNIDAD MINERA HUAMUYO**

ÍTEM	ACTIVIDAD/DESCRIPCIÓN	UNID.	INCID.	CANT.	UNIT (\$/ )	TOTAL (\$/ )
<b>1</b>	<b>ESTUDIOS</b>					
<b>1.1</b>	<b>ESTABILIDAD FÍSICA</b>					
1.1.1	ANÁLISIS DE ESTABILIDAD ESTÁTICA	Unid	1	3	1,300.00	3,900.00
1.1.2	ANÁLISIS DE ESTABILIDAD PSEUDO ESTÁTICA	Unid	1	3	1,300.00	3,900.00
<b>1.2</b>	<b>TOPOGRAFÍA</b>					
1.2.1	MEDICIÓN DE HITOS TOPOGRÁFICOS	Und	1	3	1,500.00	4,500.00
1.2.2	INSTALACIÓN DE HITOS TOPOGRÁFICOS	Und	1	1	700.00	700.00
1.2.3	LEVANTAMIENTO TOPOGRÁFICO	Und	1	3	1,800.00	5,400.00
<b>1.3</b>	<b>ESTABILIDAD HIDROLÓGICA</b>					
1.3.1	MONITOREO HIDRÁULICO (POR ESTRUCTURA HIDRÁULICA)	Und	1	4	400	1,600.00
<b>COSTO DIRECTO</b>						<b>20,000.00</b>

**Nota:**

- Los costos incluyen todos los gastos necesarios (estudios, equipos, materiales, personal clave, personal de apoyo, gastos de movilización, gastos operativos, logísticos, otros) para el desarrollo del servicio; AMSAC no reconocerá costos adicionales a los establecidos en la presente partida.
- Los costos comprenderán el desarrollo del servicio para un (01) semestre.

**TABLA NRO 04. - PASIVOS AMBIENTALES MINEROS GENERADOS POR LA EX UNIDAD MINERA HUANCHURINA**

ÍTEM	ACTIVIDAD/DESCRIPCIÓN	UNID.	INCID.	CANT.	UNIT (S/ )	TOTAL (S/ )
<b>1</b>	<b>ESTUDIOS</b>					
<b>1.1</b>	<b>ESTABILIDAD FÍSICA</b>					
1.1.1	ANÁLISIS DE ESTABILIDAD ESTÁTICA	Und	1	1	1,300.00	1,300.00
1.1.2	ANÁLISIS DE ESTABILIDAD PSEUDO ESTÁTICA	Und	1	1	1,300.00	1,300.00
<b>1.2</b>	<b>TOPOGRAFÍA</b>					
1.2.1	MEDICIÓN DE HITOS TOPOGRÁFICOS	Und	1	2	1,500.00	3,000.00
1.2.2	INSTALACIÓN DE HITOS TOPOGRÁFICOS	Und	1	1	700.00	700.00
1.2.3	LEVANTAMIENTO TOPOGRÁFICO	Und	1	1	1,800.00	1,800.00
<b>1.3</b>	<b>ESTABILIDAD HIDROLÓGICA</b>					
1.3.1	MONITOREO HIDRÁULICO (POR ESTRUCTURA HIDRÁULICA)	Und	1	3	400	1,200.00
<b>COSTO DIRECTO</b>						<b>9,300.00</b>

**Nota.**

- Los costos incluyen todos los gastos necesarios (estudios, equipos, materiales, personal clave, personal de apoyo, gastos de movilización, gastos operativos, logísticos, otros) para el desarrollo del servicio; AMSAC no reconocerá costos adicionales a los establecidos en la presente partida.
- Los costos comprenderán el desarrollo del servicio para ~~los dos~~ 01 semestre ~~(2 veces)~~

TABLA NRO 05. - PASIVOS AMBIENTALES MINEROS GENERADOS POR LA EX UNIDADES MINERAS ACOBAMBA Y COLQUI						
ÍTEM	ACTIVIDAD/DESCRIPCIÓN	UNID.	INCID.	CANT.	UNIT (S/ )	TOTAL (S/ )
<b>1</b>	<b>ESTUDIOS</b>					
<b>1.1</b>	<b>ESTABILIDAD FÍSICA</b>					
1.1.1	ANÁLISIS DE ESTABILIDAD ESTÁTICA	Unid	2	3	1,300.00	7,800.00
1.1.2	ANÁLISIS DE ESTABILIDAD PSEUDO ESTÁTICA	Unid	2	3	1,300.00	7,800.00
<b>1.2</b>	<b>TOPOGRAFÍA</b>					
1.2.1	MEDICIÓN DE HITOS TOPOGRÁFICOS	Und	2	6	1,500.00	18,000.00
1.2.2	INSTALACIÓN DE HITOS TOPOGRÁFICOS	Und	1	1	700.00	700.00
1.2.3	LEVANTAMIENTO TOPOGRÁFICO	Und	2	3	1,800.00	10,800.00
<b>1.3</b>	<b>ESTABILIDAD HIDROLÓGICA</b>					
1.3.1	MONITOREO HIDRÁULICO (POR ESTRUCTURA HIDRÁULICA)	Und	2	17	400	13,600.00
<b>COSTO DIRECTO</b>						<b>58,700.00</b>
<p>Nota. -</p> <ul style="list-style-type: none"> <li>- Los costos incluyen todos los gastos necesarios (estudios, equipos, materiales, personal clave, personal de apoyo, gastos de movilización, gastos operativos, logísticos, otros) para el desarrollo del servicio; AMSAC no reconocerá costos adicionales a los establecidos en la presente partida.</li> <li>- Los costos comprenderán el desarrollo del servicio para los dos semestres (2 veces)</li> </ul>						

**TABLA NRO 06. - PASIVOS AMBIENTALES MINEROS DE CASAPALCA, ANTUQUITO, BELLAVISTA Y TABLACHACA**

ÍTEM	ACTIVIDAD/DESCRIPCIÓN	UNID.	INCID.	CANT.	UNIT (S/ )	TOTAL (S/ )
<b>1</b>	<b>ESTUDIOS</b>					
<b>1.1</b>	<b>ESTABILIDAD FÍSICA</b>					
1.1.1	ANÁLISIS DE ESTABILIDAD ESTÁTICA	Unid	1	4	1,300.00	5,200.00
1.1.2	ANÁLISIS DE ESTABILIDAD PSEUDO ESTÁTICA	Unid	1	4	1,300.00	5,200.00
<b>1.2</b>	<b>TOPOGRAFÍA</b>					
1.2.1	MEDICIÓN DE HITOS TOPOGRÁFICOS	Und	1	7	1,500.00	10,500.00
1.2.2	INSTALACIÓN DE HITOS TOPOGRÁFICOS	Und	1	1	700.00	700.00
1.2.3	LEVANTAMIENTO TOPOGRÁFICO	Und	1	4	1,800.00	7,200.00
<b>1.3</b>	<b>ESTABILIDAD HIDROLÓGICA</b>					
1.3.1	MONITOREO HIDRÁULICO (POR ESTRUCTURA HIDRÁULICA)	Und	1	25	400	10,000.00
<b>COSTO DIRECTO</b>						<b>38,800.00</b>

Nota. -

- Los costos incluyen todos los gastos necesarios (estudios, equipos, materiales, personal clave, personal de apoyo, gastos de movilización, gastos operativos, logísticos, otros) para el desarrollo del servicio; AMSAC no reconocerá costos adicionales a los establecidos en la presente partida.
- Los costos comprenderán el desarrollo del servicio al inicio (1 vez)

TABLA NRO 07. - PASIVOS AMBIENTALES MINEROS DE VADO Y MALPASO						
ÍTEM	ACTIVIDAD/DESCRIPCIÓN	UNID.	INCID.	CANT.	UNIT (\$/ )	TOTAL (\$/ )
<b>1</b>	<b>ESTUDIOS</b>					
<b>1.1</b>	<b>ESTABILIDAD FÍSICA</b>					
1.1.1	ANÁLISIS DE ESTABILIDAD ESTÁTICA	Unid	1	2	1,300.00	2,600.00
1.1.2	ANÁLISIS DE ESTABILIDAD PSEUDO ESTÁTICA	Unid	1	2	1,300.00	2,600.00
<b>1.2</b>	<b>TOPOGRAFÍA</b>					
1.2.1	MEDICIÓN DE HITOS TOPOGRÁFICOS	Und	1	4	1,500.00	6,000.00
1.2.2	INSTALACIÓN DE HITOS TOPOGRÁFICOS	Und	1	1	700.00	700.00
1.2.3	LEVANTAMIENTO TOPOGRÁFICO	Und	1	4	1,800.00	7,200.00
<b>1.3</b>	<b>ESTABILIDAD HIDROLÓGICA</b>					
1.3.1	MONITOREO HIDRÁULICO (POR ESTRUCTURA HIDRÁULICA)	Und	1	5	400	2,000.00
<b>COSTO DIRECTO</b>						<b>21,100.00</b>
<p>Nota.</p> <p>- Los costos incluyen todos los gastos necesarios (estudios, equipos, materiales, personal clave, personal de apoyo, gastos de movilización, gastos operativos, logísticos, otros) para el desarrollo del servicio; AMSAC no reconocerá costos adicionales a los establecidos en la presente partida.</p> <p>- Los costos comprenderán el desarrollo del servicio al inicio (1 vez)</p>						



TABLA NRO 08. - PASIVOS AMBIENTALES MINEROS DEL PROYECTO MICHQUILLAY						
ÍTEM	ACTIVIDAD/DESCRIPCIÓN	UNID.	INCID.	CANT.	UNIT (S/ )	TOTAL (S/ )
<b>1</b>	<b>ESTUDIOS</b>					
<b>1.1</b>	<b>ESTABILIDAD FÍSICA</b>					
1.1.1	ANÁLISIS DE ESTABILIDAD ESTÁTICA	Unid	1	4	1,300.00	5,200.00
1.1.2	ANÁLISIS DE ESTABILIDAD PSEUDO ESTÁTICA	Unid	1	4	1,300.00	5,200.00
<b>1.2</b>	<b>TOPOGRAFÍA</b>					
1.2.1	MEDICIÓN DE HITOS TOPOGRÁFICOS	Und	1	7	1,500.00	10,500.00
1.2.2	INSTALACIÓN DE HITOS TOPOGRÁFICOS	Und	1	1	700.00	700.00
1.2.3	LEVANTAMIENTO TOPOGRÁFICO	Und	1	7	1,800.00	12,600.00
<b>1.3</b>	<b>ESTABILIDAD HIDROLÓGICA</b>					
1.3.1	MONITOREO HIDRÁULICO (POR ESTRUCTURA HIDRÁULICA)	Und	1	3	400	1,200.00
<b>COSTO DIRECTO</b>						<b>35,400.00</b>
<p>Nota.</p> <ul style="list-style-type: none"> <li>- Los costos incluyen todos los gastos necesarios (estudios, equipos, materiales, personal clave, personal de apoyo, gastos de movilización, gastos operativos, logísticos, otros) para el desarrollo del servicio; AMSAC no reconocerá costos adicionales a los establecidos en la presente partida.</li> <li>- Los costos comprenderán el desarrollo del servicio al inicio (1 vez)</li> </ul>						

TABLA NRO 09. - 05 RELAVERAS REMEDIADAS EL DORADO						
ÍTEM	ACTIVIDAD/DESCRIPCIÓN	UNID.	INCID.	CANT.	UNIT (S/ )	TOTAL (S/ )
<b>1</b>	<b>ESTUDIOS</b>					
<b>1.1</b>	<b>ESTABILIDAD FÍSICA</b>					
1.1.1	ANÁLISIS DE ESTABILIDAD ESTÁTICA	Und	1	5	1,300.00	6,500.00
1.1.2	ANÁLISIS DE ESTABILIDAD PSEUDO ESTÁTICA	Und	1	5	1,300.00	6,500.00
<b>1.2</b>	<b>TOPOGRAFÍA</b>					
1.2.1	MEDICIÓN DE HITOS TOPOGRÁFICOS	Und	1	12	1,500.00	18,000.00
1.2.2	INSTALACIÓN DE HITOS TOPOGRÁFICOS	Und	1	1	700.00	700.00
1.2.3	LEVANTAMIENTO TOPOGRÁFICO	Und	1	5	1,800.00	9,000.00
<b>1.3</b>	<b>ESTABILIDAD HIDROLÓGICA</b>					
1.3.1	MONITOREO HIDRÁULICO (POR ESTRUCTURA HIDRÁULICA)	Und	1	13	400	5,200.00
<b>COSTO DIRECTO</b>						<b>45,900.00</b>
<b>Nota:</b> - Los costos incluyen todos los gastos necesarios (estudios, equipos, materiales, personal clave, personal de apoyo, gastos de movilización, gastos operativos, logísticos, otros) para el desarrollo del servicio; AMSAC no reconocerá costos adicionales a los establecidos en la presente partida. - - Los costos comprenderán el desarrollo del servicio al inicio (1 vez)						

TABLA NRO 10. - PASIVOS AMBIENTALES MINEROS DE LAS EX UNIDADES MINERAS EL DORADO Y BARRAGÁN						
ÍTEM	ACTIVIDAD/DESCRIPCIÓN	UNID.	INCID.	CANT.	UNIT (S/ )	TOTAL (S/ )
<b>1</b>	<b>ESTUDIOS</b>					
<b>1.1</b>	<b>ESTABILIDAD FÍSICA</b>					
1.1.1	ANÁLISIS DE ESTABILIDAD ESTÁTICA	Unid	1	5	1,300.00	6,500.00
1.1.2	ANÁLISIS DE ESTABILIDAD PSEUDO ESTÁTICA	Unid	1	5	1,300.00	6,500.00
<b>1.2</b>	<b>TOPOGRAFÍA</b>					
1.2.1	MEDICIÓN DE HITOS TOPOGRÁFICOS	Und	1	5	1,500.00	7,500.00
1.2.2	INSTALACIÓN DE HITOS TOPOGRÁFICOS	Und	1	1	700.00	700.00
1.2.3	LEVANTAMIENTO TOPOGRÁFICO	Und	1	5	1,800.00	9,000.00
<b>1.3</b>	<b>ESTABILIDAD HIDROLÓGICA</b>					
1.3.1	MONITOREO HIDRÁULICO (POR ESTRUCTURA HIDRÁULICA)	Und	1	9	400	3,600.00
<b>COSTO DIRECTO</b>						<b>33,800.00</b>
<p>Nota. -</p> <ul style="list-style-type: none"> <li>- Los costos incluyen todos los gastos necesarios (estudios, equipos, materiales, personal clave, personal de apoyo, gastos de movilización, gastos operativos, logísticos, otros) para el desarrollo del servicio; AMSAC no reconocerá costos adicionales a los establecidos en la presente partida.</li> <li>- Los costos comprenderán el desarrollo del servicio <b>para un (01) semestre.</b></li> </ul>						

TABLA NRO 11. - PASIVOS AMBIENTALES MINEROS DE LA EX UNIDAD MINERA LA PASTORA						
ÍTEM	ACTIVIDAD/DESCRIPCIÓN	UNID.	INCID.	CANT.	UNIT (S/ )	TOTAL (S/ )
<b>1</b>	<b>ESTUDIOS</b>					
<b>1.1</b>	<b>ESTABILIDAD FÍSICA</b>					
1.1.1	ANÁLISIS DE ESTABILIDAD ESTÁTICA	Unid	2	4	1,300.00	10,400.00
1.1.2	ANÁLISIS DE ESTABILIDAD PSEUDO ESTÁTICA	Unid	2	4	1,300.00	10,400.00
<b>1.2</b>	<b>TOPOGRAFÍA</b>					
1.2.1	MEDICIÓN DE HITOS TOPOGRÁFICOS	Und	2	6	1,500.00	18,000.00
1.2.2	INSTALACIÓN DE HITOS TOPOGRÁFICOS	Und	1	1	700.00	700.00
1.2.3	LEVANTAMIENTO TOPOGRÁFICO	Und	2	6	1,800.00	21,600.00
<b>COSTO DIRECTO</b>						<b>61,100.00</b>
<p>Nota.</p> <p>- Los costos incluyen todos los gastos necesarios (estudios, equipos, materiales, personal clave, personal de apoyo, gastos de movilización, gastos operativos, logísticos, otros) para el desarrollo del servicio; AMSAC no reconocerá costos adicionales a los establecidos en la presente partida.</p> <p>- Los costos comprenderán el desarrollo del servicio para los dos semestres (2 veces)</p>						

TABLA NRO 12. - PASIVOS AMBIENTALES MINEROS DE LA EX UNIDAD MINERA LOS NEGROS						
ÍTEM	ACTIVIDAD/DESCRIPCIÓN	UNID.	INCID.	CANT.	UNIT (S/ )	TOTAL (S/ )
<b>1</b>	<b>ESTUDIOS</b>					
<b>1.1</b>	<b>ESTABILIDAD FÍSICA</b>					
1.1.1	ANÁLISIS DE ESTABILIDAD ESTÁTICA	Und	2	4	1,300.00	10,400.00
1.1.2	ANÁLISIS DE ESTABILIDAD PSEUDO ESTÁTICA	Und	2	4	1,300.00	10,400.00
<b>1.2</b>	<b>TOPOGRAFÍA</b>					
1.2.1	MEDICIÓN DE HITOS TOPOGRÁFICOS	Und	2	4	1,500.00	12,000.00
1.2.2	INSTALACIÓN DE HITOS TOPOGRÁFICOS	Und	2	4	700.00	5,600.00
1.2.3	LEVANTAMIENTO TOPOGRÁFICO	Und	2	4	1,800.00	14,400.00
1.2.4	SONDEOS GEOFÍSICOS MASW	Und	2	4	1,500.00	12,000.00
<b>1.3</b>	<b>GEOTECNIA</b>					
1.3.1	ENSAYOS DE LABORATORIO (MECÁNICA DE SUELOS, ENSAYOS ESTÁNDAR (CLASIFICACIÓN DE SUELOS, GRANULOMETRÍA, LÍMITES DE CONSISTENCIA Y HUMEDAD	Und	2	4	1,500.00	12,000.00
1.3.2	ENSAYOS DE CORTE DIRECTO (PARÁMETROS DE RESISTENCIA DE SUELO, COHESIÓN, ÁNGULO DE FRICCIÓN)	Und	2	4	550.00	4,400.00
	ENSAYOS DE GRAVEDAD ESPECÍFICA DE SÓLIDOS DE SUELOS	Und	2	4	60.00	480.00
<b>1.4</b>	<b>ESTABILIDAD HIDROLÓGICA</b>					
1.4.1	MONITOREO HIDRÁULICO (POR ESTRUCTURA HIDRÁULICA)	Und	2	13	400	10,400.00
<b>COSTO DIRECTO</b>						<b>92,080.00</b>
<b>Nota:</b> - Los costos incluyen todos los gastos necesarios (estudios, equipos, materiales, personal clave, personal de apoyo, gastos de movilización, gastos operativos, logísticos, otros) para el desarrollo del servicio; AMSAC no reconocerá costos adicionales a los establecidos en la presente partida. - Los costos comprenderán el desarrollo del servicio para los dos semestres (2 veces)						



TABLA NRO 13. - PASIVOS AMBIENTALES MINEROS DE LA EX UNIDAD MINERA SAN ANTONIO DE ESQUILACHE						
ÍTEM	ACTIVIDAD/DESCRIPCIÓN	UNID.	INCID.	CANT.	UNIT (S/ )	TOTAL (S/ )
<b>1</b>	<b>ESTUDIOS</b>					
<b>1.1</b>	<b>ESTABILIDAD FÍSICA</b>					
1.1.1	ANÁLISIS DE ESTABILIDAD ESTÁTICA	Unid	2	5	1,300.00	13,000.00
1.1.2	ANÁLISIS DE ESTABILIDAD PSEUDO ESTÁTICA	Unid	2	5	1,300.00	13,000.00
<b>1.2</b>	<b>TOPOGRAFÍA</b>					
1.2.1	MEDICIÓN DE HITOS TOPOGRÁFICOS	Und	2	10	1,500.00	30,000.00
1.2.2	INSTALACIÓN DE HITOS TOPOGRÁFICOS	Und	1	2	700.00	1,400.00
1.2.3	LEVANTAMIENTO TOPOGRÁFICO	Und	2	10	1,800.00	36,000.00
<b>1.3</b>	<b>ESTABILIDAD HIDROLÓGICA</b>					
1.3.1	MONITOREO HIDRÁULICO (POR ESTRUCTURA HIDRÁULICA)	Und	2	13	400	10,400.00
<b>COSTO DIRECTO</b>						<b>103,800.00</b>
<b>Nota.</b> - Los costos incluyen todos los gastos necesarios (estudios, equipos, materiales, personal clave, personal de apoyo, gastos de movilización, gastos operativos, logísticos, otros) para el desarrollo del servicio; AMSAC no reconocerá costos adicionales a los establecidos en la presente partida. - Los costos comprenderán el desarrollo del servicio para los dos semestres (2 veces)						

TABLA NRO 14. - PASIVOS AMBIENTALES MINEROS DE LA EX UNIDAD MINERA ALADINO VI						
ÍTEM	ACTIVIDAD/DESCRIPCIÓN	UNID.	INCID.	CANT.	UNIT (S/ )	TOTAL (S/ )
<b>1</b>	<b>ESTUDIOS</b>					
<b>1.1</b>	<b>ESTABILIDAD FÍSICA</b>					
1.1.1	ANÁLISIS DE ESTABILIDAD ESTÁTICA	Unid	2	1	1,300.00	2,600.00
1.1.2	ANÁLISIS DE ESTABILIDAD PSEUDO ESTÁTICA	Unid	2	1	1,300.00	2,600.00
<b>1.2</b>	<b>TOPOGRAFÍA</b>					
1.2.1	MEDICIÓN DE HITOS TOPOGRÁFICOS	Und	2	7	1,500.00	21,000.00
1.2.2	INSTALACIÓN DE HITOS TOPOGRÁFICOS	Und	2	1	700.00	1,400.00
1.2.3	LEVANTAMIENTO TOPOGRÁFICO	Und	2	1	1,800.00	3,600.00
<b>1.3</b>	<b>ESTABILIDAD HIDROLÓGICA</b>					
1.3.1	MONITOREO HIDRÁULICO (POR ESTRUCTURA HIDRÁULICA)	Und	2	5	400	4,000.00
<b>COSTO DIRECTO</b>						<b>35,200.00</b>
<b>Nota.</b> - Los costos incluyen todos los gastos necesarios (estudios, equipos, materiales, personal clave, personal de apoyo, gastos de movilización, gastos operativos, logísticos, otros) para el desarrollo del servicio; AMSAC no reconocerá costos adicionales a los establecidos en la presente partida. - Los costos comprenderán el desarrollo del servicio para los dos semestres (2 veces)						

En respuesta al cuestionamiento N° 36, se modifica la cantidad.



ANEXO N° 7  
OFERTA ECONÓMICA

Señores  
**COMITÉ DE SELECCIÓN**  
**CONCURSO PÚBLICO N° CP-SM-6-2024-AMSAC-1**  
Presente.-

Es grato dirigirme a usted, para hacer de su conocimiento que, de acuerdo con las bases, mi oferta económica es la siguiente:

TABLA NRO. 01. - PASIVOS AMBIENTALES MINEROS GENERADOS POR LA EX UNIDAD MINERA LICHICOCHA						
ITEM	ACTIVIDAD/DESCRIPCIÓN	UNID.	INCID.	CANT.	UNIT (S/)	TOTAL (S/)
1	ESTUDIOS					
1.1	ESTABILIDAD FÍSICA					
1.1.1	ANÁLISIS DE ESTABILIDAD ESTÁTICA	Unid	1	1	2,600.00	2,600.00
1.1.2	ANÁLISIS DE ESTABILIDAD PSEUDO ESTÁTICA	Unid	1	1	2,600.00	2,600.00
1.2	TOPOGRAFÍA					
1.2.1	MEDICIÓN DE HITOS TOPOGRÁFICOS	Unid	1	1	2,200.00	2,200.00
1.2.2	INSTALACIÓN DE HITOS TOPOGRÁFICOS	Und	1	1	2,000.00	2,000.00
1.2.3	LEVANTAMIENTO TOPOGRÁFICO	Und	1	1	2,200.00	2,200.00
1.3	ESTABILIDAD HIDROLÓGICA					
1.3.1	MONITOREO HIDRÁULICO (POR ESTRUCTURA HIDRÁULICA)	Und	1	3	1,700.00	5,100.00
COSTO DIRECTO						16,700.00
<b>Nota:</b> - Los costos incluyen todos los gastos necesarios (estudios, equipos, materiales, personal clave, personal de apoyo, gastos de movilización, gastos operativos, logísticos, otros) para el desarrollo del servicio; AMSAC no reconocerá costos adicionales a los establecidos en la presente partida. - Los costos comprenderán el desarrollo del servicio para un (01) semestre						

TABLA NRO 02. - PASIVOS AMBIENTALES MINEROS GENERADOS POR LA EX UNIDAD MINERA HUAMUYO						
ITEM	ACTIVIDAD/DESCRIPCIÓN	UNID.	INCID.	CANT.	UNIT (S/)	TOTAL (S/)
1	ESTUDIOS					
1.1	ESTABILIDAD FÍSICA					
1.1.1	ANÁLISIS DE ESTABILIDAD ESTÁTICA	Unid	1	3	2,600.00	7,800.00
1.1.2	ANÁLISIS DE ESTABILIDAD PSEUDO ESTÁTICA	Unid	1	3	2,600.00	7,800.00
1.2	TOPOGRAFÍA					
1.2.1	MEDICIÓN DE HITOS TOPOGRÁFICOS	Und	1	3	2,200.00	6,600.00
1.2.2	INSTALACIÓN DE HITOS TOPOGRÁFICOS	Und	1	1	2,000.00	2,000.00
1.2.3	LEVANTAMIENTO TOPOGRÁFICO	Und	1	3	2,200.00	6,600.00
1.3	ESTABILIDAD HIDROLÓGICA					
1.3.1	MONITOREO HIDRÁULICO (POR ESTRUCTURA HIDRÁULICA)	Und	1	4	1,700.00	6,800.00
COSTO DIRECTO						37,600.00
<b>Nota:</b> - Los costos incluyen todos los gastos necesarios (estudios, equipos, materiales, personal clave, personal de apoyo, gastos de movilización, gastos operativos, logísticos, otros) para el desarrollo del servicio; AMSAC no reconocerá costos adicionales a los establecidos en la presente partida. - Los costos comprenderán el desarrollo del servicio para un (01) semestre.						

  
SARA M. TREJO BEDÓN  
GERENTE GENERAL  
IOMIN S.A.C.

B  
A  
S  
E  
S  
  
I  
N  
T  
E  
G  
R  
A  
D  
A  
S





TABLA NRO 03. - PASIVOS AMBIENTALES MINEROS GENERADOS POR LA EX UNIDAD MINERA HUANCHURINA						
ITEM	ACTIVIDAD/DESCRIPCIÓN	UNID.	INCID.	CANT.	UNIT (S/)	TOTAL (S/)
1	ESTUDIOS					
1.1	ESTABILIDAD FÍSICA					
1.1.1	ANÁLISIS DE ESTABILIDAD ESTÁTICA	Unid	1	1	2,600.00	2,600.00
1.1.2	ANÁLISIS DE ESTABILIDAD PSEUDO ESTÁTICA	Unid	1	1	2,600.00	2,600.00
1.2	TOPOGRAFÍA					
1.2.1	MEDICIÓN DE HITOS TOPOGRÁFICOS	Und	1	2	2,200.00	4,400.00
1.2.2	INSTALACIÓN DE HITOS TOPOGRÁFICOS	Und	1	1	2,000.00	2,000.00
1.2.3	LEVANTAMIENTO TOPOGRÁFICO	Und	1	1	2,200.00	2,200.00
1.3	ESTABILIDAD HIDROLÓGICA					
1.3.1	MONITOREO HIDRÁULICO (POR ESTRUCTURA HIDRÁULICA)	Und	1	3	1,700.00	5,100.00
COSTO DIRECTO						18,900.00
<b>Nota.</b> - Los costos incluyen todos los gastos necesarios (estudios, equipos, materiales, personal clave, personal de apoyo, gastos de movilización, gastos operativos, logísticos, otros) para el desarrollo del servicio; AMSAC no reconocerá costos adicionales a los establecidos en la presente partida. - Los costos comprenderán el desarrollo del servicio para un (01) semestre <sup>62</sup>						

TABLA NRO 04. - PASIVOS AMBIENTALES MINEROS GENERADOS POR LA EX UNIDADES MINERAS ACOBAMBA Y COLQUI						
ITEM	ACTIVIDAD/DESCRIPCIÓN	UNID.	INCID.	CANT.	UNIT (S/)	TOTAL (S/)
1	ESTUDIOS					
1.1	ESTABILIDAD FÍSICA					
1.1.1	ANÁLISIS DE ESTABILIDAD ESTÁTICA	Unid	2	3	2,600.00	15,600.00
1.1.2	ANÁLISIS DE ESTABILIDAD PSEUDO ESTÁTICA	Unid	2	3	2,600.00	15,600.00
1.2	TOPOGRAFÍA					
1.2.1	MEDICIÓN DE HITOS TOPOGRÁFICOS	Und	2	6	2,200.00	26,400.00
1.2.2	INSTALACIÓN DE HITOS TOPOGRÁFICOS	Und	1	1	2,000.00	2,000.00
1.2.3	LEVANTAMIENTO TOPOGRÁFICO	Und	2	3	2,200.00	13,200.00
1.3	ESTABILIDAD HIDROLÓGICA					
1.3.1	MONITOREO HIDRÁULICO (POR ESTRUCTURA HIDRÁULICA)	Und	2	17	1,700.00	57,800.00
COSTO DIRECTO						130,600.00
<b>Nota. -</b> - Los costos incluyen todos los gastos necesarios (estudios, equipos, materiales, personal clave, personal de apoyo, gastos de movilización, gastos operativos, logísticos, otros) para el desarrollo del servicio; AMSAC no reconocerá costos adicionales a los establecidos en la presente partida. - Los costos comprenderán el desarrollo del servicio para los dos semestres (2 veces)						

TABLA NRO 05 - PASIVOS AMBIENTALES MINEROS DE CASAPALCA, ANTUQUITO, BELLAVISTA Y TABLACHACA						
ITEM	ACTIVIDAD/DESCRIPCIÓN	UNID.	INCID.	CANT.	UNIT (S/)	TOTAL (S/)
1	ESTUDIOS					
1.1	ESTABILIDAD FÍSICA					
1.1.1	ANÁLISIS DE ESTABILIDAD ESTÁTICA	Unid	1	4	2,600.00	10,400.00
1.1.2	ANÁLISIS DE ESTABILIDAD PSEUDO ESTÁTICA	Unid	1	4	2,600.00	10,400.00
1.2	TOPOGRAFÍA					
1.2.1	MEDICIÓN DE HITOS TOPOGRÁFICOS	Und	1	7	2,200.00	15,400.00
1.2.2	INSTALACIÓN DE HITOS TOPOGRÁFICOS	Und	1	1	2,000.00	2,000.00
1.2.3	LEVANTAMIENTO TOPOGRÁFICO	Und	1	4	2,200.00	8,800.00
1.3	ESTABILIDAD HIDROLÓGICA					
1.3.1	MONITOREO HIDRÁULICO (POR ESTRUCTURA HIDRÁULICA)	Und	1	25	1,700.00	42,500.00
COSTO DIRECTO						89,500.00

<sup>62</sup> En respuesta del cuestionamiento N° 31, se modifica

SARAY M. TREJO BEDÓN  
GERENTE GENERAL  
AGEMIN S.A.C.





Nota. -

- Los costos incluyen todos los gastos necesarios (estudios, equipos, materiales, personal clave, personal de apoyo, gastos de movilización, gastos operativos, logísticos, otros) para el desarrollo del servicio; AMSAC no reconocerá costos adicionales a los establecidos en la presente partida.
- Los costos comprenderán el desarrollo del servicio al inicio (1 vez)

**TABLA NRO 06. - PASIVOS AMBIENTALES MINEROS DE VADO Y MALPASO**

ITEM	ACTIVIDAD/DESCRIPCIÓN	UNID.	INCID.	CANT.	UNIT (S/)	TOTAL (S/)
1	ESTUDIOS					
1.1	ESTABILIDAD FÍSICA					
1.1.1	ANÁLISIS DE ESTABILIDAD ESTÁTICA	Unid	1	2	2,600.00	5,200.00
1.1.2	ANÁLISIS DE ESTABILIDAD PSEUDO ESTÁTICA	Unid	1	2	2,600.00	5,200.00
1.2	TOPOGRAFÍA					
1.2.1	MEDICIÓN DE HITOS TOPOGRÁFICOS	Und	1	4	2,200.00	8,800.00
1.2.2	INSTALACIÓN DE HITOS TOPOGRÁFICOS	Und	1	1	2,000.00	2,000.00
1.2.3	LEVANTAMIENTO TOPOGRÁFICO	Und	1	4	2,200.00	8,800.00
1.3	ESTABILIDAD HIDROLÓGICA					
1.3.1	MONITOREO HIDRÁULICO (POR ESTRUCTURA HIDRÁULICA)	Und	1	5	1,700.00	8,500.00
COSTO DIRECTO						38,500.00

Nota.

- Los costos incluyen todos los gastos necesarios (estudios, equipos, materiales, personal clave, personal de apoyo, gastos de movilización, gastos operativos, logísticos, otros) para el desarrollo del servicio; AMSAC no reconocerá costos adicionales a los establecidos en la presente partida.
- Los costos comprenderán el desarrollo del servicio al inicio (1 vez)

**TABLA NRO 07. - PASIVOS AMBIENTALES MINEROS DEL PROYECTO MICHQUILLAY**

ITEM	ACTIVIDAD/DESCRIPCIÓN	UNID.	INCID.	CANT.	UNIT (S/)	TOTAL (S/)
1	ESTUDIOS					
1.1	ESTABILIDAD FÍSICA					
1.1.1	ANÁLISIS DE ESTABILIDAD ESTÁTICA	Unid	1	4	2,600.00	10,400.00
1.1.2	ANÁLISIS DE ESTABILIDAD PSEUDO ESTÁTICA	Unid	1	4	2,600.00	10,400.00
1.2	TOPOGRAFÍA					
1.2.1	MEDICIÓN DE HITOS TOPOGRÁFICOS	Und	1	7	2,200.00	15,400.00
1.2.2	INSTALACIÓN DE HITOS TOPOGRÁFICOS	Und	1	1	2,000.00	2,000.00
1.2.3	LEVANTAMIENTO TOPOGRÁFICO	Und	1	7	2,200.00	15,400.00
1.3	ESTABILIDAD HIDROLÓGICA					
1.3.1	MONITOREO HIDRÁULICO (POR ESTRUCTURA HIDRÁULICA)	Und	1	3	1,700.00	5,100.00
COSTO DIRECTO						58,700.00

Nota.

- Los costos incluyen todos los gastos necesarios (estudios, equipos, materiales, personal clave, personal de apoyo, gastos de movilización, gastos operativos, logísticos, otros) para el desarrollo del servicio; AMSAC no reconocerá costos adicionales a los establecidos en la presente partida.
- Los costos comprenderán el desarrollo del servicio al inicio (1 vez)

**TABLA NRO 08. - 05 RELAVERAS REMEDIADAS EL DORADO**

ITEM	ACTIVIDAD/DESCRIPCIÓN	UNID.	INCID.	CANT.	UNIT (S/)	TOTAL (S/)
1	ESTUDIOS					
1.1	ESTABILIDAD FÍSICA					
1.1.1	ANÁLISIS DE ESTABILIDAD ESTÁTICA	Unid	1	5	2,600.00	13,000.00
1.1.2	ANÁLISIS DE ESTABILIDAD PSEUDO ESTÁTICA	Unid	1	5	2,600.00	13,000.00
1.2	TOPOGRAFÍA					
1.2.1	MEDICIÓN DE HITOS TOPOGRÁFICOS	Und	1	12	2,200.00	26,400.00
1.2.2	INSTALACIÓN DE HITOS TOPOGRÁFICOS	Und	1	1	2,000.00	2,000.00
1.2.3	LEVANTAMIENTO TOPOGRÁFICO	Und	1	5	2,200.00	11,000.00
1.3	ESTABILIDAD HIDROLÓGICA					

SOLEDAD M. TREJO BEDÓN  
GERENTE GENERAL  
ACTIVOS MINEROS S.A.C.

B  
A  
S  
E  
S  
  
I  
N  
T  
E  
G  
R  
A  
D  
A  
S





1.3.1	MONITOREO HIDRÁULICO (POR ESTRUCTURA HIDRÁULICA)	Und	1	13	1,700.00	22,100.00
COSTO DIRECTO						87,500.00

**Nota:**

- Los costos incluyen todos los gastos necesarios (estudios, equipos, materiales, personal clave, personal de apoyo, gastos de movilización, gastos operativos, logísticos, otros) para el desarrollo del servicio; AMSAC no reconocerá costos adicionales a los establecidos en la presente partida.
- Los costos comprenderán el desarrollo del servicio al inicio (1 vez)

TABLA NRO 9. - PASIVOS AMBIENTALES MINEROS DE LAS EX UNIDADES MINERAS EL DORADO Y BARRAGÁN						
ITEM	ACTIVIDAD/DESCRIPCIÓN	UNID.	INCID.	CANT.	UNIT (S/)	TOTAL (S/)
1	ESTUDIOS					
1.1	ESTABILIDAD FÍSICA					
1.1.1	ANÁLISIS DE ESTABILIDAD ESTÁTICA	Und	1	5	2,600.00	13,000.00
1.1.2	ANÁLISIS DE ESTABILIDAD PSEUDO ESTÁTICA	Und	1	5	2,600.00	13,000.00
1.2	TOPOGRAFÍA					
1.2.1	MEDICIÓN DE HITOS TOPOGRÁFICOS	Und	1	5	2,200.00	11,000.00
1.2.2	INSTALACIÓN DE HITOS TOPOGRÁFICOS	Und	1	1	2,000.00	2,000.00
1.2.3	LEVANTAMIENTO TOPOGRÁFICO	Und	1	5	2,200.00	11,000.00
1.3	ESTABILIDAD HIDROLÓGICA					
1.3.1	MONITOREO HIDRÁULICO (POR ESTRUCTURA HIDRÁULICA)	Und	1	9	1,700.00	15,300.00
COSTO DIRECTO						65,300.00

**Nota. -**

- Los costos incluyen todos los gastos necesarios (estudios, equipos, materiales, personal clave, personal de apoyo, gastos de movilización, gastos operativos, logísticos, otros) para el desarrollo del servicio; AMSAC no reconocerá costos adicionales a los establecidos en la presente partida.
- Los costos comprenderán el desarrollo del servicio para un (01) semestre<sup>63</sup>

TABLA NRO 10. - PASIVOS AMBIENTALES MINEROS DE LA EX UNIDAD MINERA LA PASTORA						
ITEM	ACTIVIDAD/DESCRIPCIÓN	UNID.	INCID.	CANT.	UNIT (S/)	TOTAL (S/)
1	ESTUDIOS					
1.1	ESTABILIDAD FÍSICA					
1.1.1	ANÁLISIS DE ESTABILIDAD ESTÁTICA	Und	2	4	2,600.00	20,800.00
1.1.2	ANÁLISIS DE ESTABILIDAD PSEUDO ESTÁTICA	Und	2	4	2,600.00	20,800.00
1.2	TOPOGRAFÍA					
1.2.1	MEDICIÓN DE HITOS TOPOGRÁFICOS	Und	2	6	2,200.00	26,400.00
1.2.2	INSTALACIÓN DE HITOS TOPOGRÁFICOS	Und	1	1	2,000.00	2,000.00
1.2.3	LEVANTAMIENTO TOPOGRÁFICO	Und	2	6	2,200.00	26,400.00
COSTO DIRECTO						96,400.00

**Nota.**

- Los costos incluyen todos los gastos necesarios (estudios, equipos, materiales, personal clave, personal de apoyo, gastos de movilización, gastos operativos, logísticos, otros) para el desarrollo del servicio; AMSAC no reconocerá costos adicionales a los establecidos en la presente partida.
- Los costos comprenderán el desarrollo del servicio para los dos semestres (2 veces)

TABLA NRO 11. - PASIVOS AMBIENTALES MINEROS DE LA EX UNIDAD MINERA LOS NEGROS						
ITEM	ACTIVIDAD/DESCRIPCIÓN	UNID.	INCID.	CANT.	UNIT (S/)	TOTAL (S/)
1	ESTUDIOS					
1.1	ESTABILIDAD FÍSICA					
1.1.1	ANÁLISIS DE ESTABILIDAD ESTÁTICA	Und	2	4	2,600.00	20,800.00
1.1.2	ANÁLISIS DE ESTABILIDAD PSEUDO ESTÁTICA	Und	2	4	2,600.00	20,800.00
1.2	TOPOGRAFÍA					

<sup>63</sup> En respuesta del cuestionamiento N° 34, se modifica

  
SARA M. TREJO BEDÓN  
GERENTE GENERAL  
IGEMIN S.A.C.





1.2.1	MEDICIÓN DE HITOS TOPOGRÁFICOS	Und	2	4	2,200.00	17,600.00
1.2.2	INSTALACIÓN DE HITOS TOPOGRÁFICOS	Und	2	4	2,000.00	16,000.00
1.2.3	LEVANTAMIENTO TOPOGRÁFICO	Und	2	4	2,200.00	17,600.00
1.2.4	SONDEOS GEOFÍSICOS MASW	Und	2	4	5,000.00	40,000.00
1.3	GEOTECNIA					
1.3.1	ENSAYOS DE LABORATORIO (MECÁNICA DE SUELOS, ENSAYOS ESTÁNDAR (CLASIFICACIÓN DE SUELOS, GRANULOMETRÍA, LÍMITES DE CONSISTENCIA Y HUMEDAD	Und	2	4	2,280.00	18,240.00
1.3.2	ENSAYOS DE CORTE DIRECTO (PARÁMETROS DE RESISTENCIA DE SUELO, COHESIÓN, ÁNGULO DE FRICCIÓN)	Und	2	4	600.00	4,800.00
	ENSAYOS DE GRAVEDAD ESPECÍFICA DE SÓLIDOS DE SUELOS	Und	2	4	100.00	800.00
1.4	ESTABILIDAD HIDROLÓGICA					
1.4.1	MONITOREO HIDRÁULICO (POR ESTRUCTURA HIDRÁULICA)	Und	2	13	1,700.00	44,200.00
COSTO DIRECTO						200,840.00
<b>Nota:</b> - Los costos incluyen todos los gastos necesarios (estudios, equipos, materiales, personal clave, personal de apoyo, gastos de movilización, gastos operativos, logísticos, otros) para el desarrollo del servicio; AMSAC no reconocerá costos adicionales a los establecidos en la presente partida. Los costos comprenderán el desarrollo del servicio para los dos semestres (2 veces)						

TABLA NRO 12. - PASIVOS AMBIENTALES MINEROS DE LA EX UNIDAD MINERA SAN ANTONIO DE ESQUILACHE						
ITEM	ACTIVIDAD/DESCRIPCIÓN	UNID.	INCID.	CANT.	UNIT (S/)	TOTAL (S/)
1	ESTUDIOS					
1.1	ESTABILIDAD FÍSICA					
1.1.1	ANÁLISIS DE ESTABILIDAD ESTÁTICA	Unid	2	5	2,600.00	26,000.00
1.1.2	ANÁLISIS DE ESTABILIDAD PSEUDO ESTÁTICA	Unid	2	5	2,600.00	26,000.00
1.2	TOPOGRAFÍA					
1.2.1	MEDICIÓN DE HITOS TOPOGRÁFICOS	Und	2	10	2,200.00	44,000.00
1.2.2	INSTALACIÓN DE HITOS TOPOGRÁFICOS	Und	1	2	2,000.00	4,000.00
1.2.3	LEVANTAMIENTO TOPOGRÁFICO	Und	2	10	2,200.00	44,000.00
1.3	ESTABILIDAD HIDROLÓGICA					
1.3.1	MONITOREO HIDRÁULICO (POR ESTRUCTURA HIDRÁULICA)	Und	2	13	1,700.00	44,200.00
COSTO DIRECTO						188,200.00
<b>Nota.</b> - Los costos incluyen todos los gastos necesarios (estudios, equipos, materiales, personal clave, personal de apoyo, gastos de movilización, gastos operativos, logísticos, otros) para el desarrollo del servicio; AMSAC no reconocerá costos adicionales a los establecidos en la presente partida. - Los costos comprenderán el desarrollo del servicio para los dos semestres (2 veces)						

TABLA NRO 13. - PASIVOS AMBIENTALES MINEROS DE LA EX UNIDAD MINERA ALADINO VI						
ITEM	ACTIVIDAD/DESCRIPCIÓN	UNID.	INCID.	CANT.	UNIT (S/)	TOTAL (S/)
1	ESTUDIOS					
1.1	ESTABILIDAD FÍSICA					
1.1.1	ANÁLISIS DE ESTABILIDAD ESTÁTICA	Unid	2	1	2,600.00	5,200.00
1.1.2	ANÁLISIS DE ESTABILIDAD PSEUDO ESTÁTICA	Unid	2	1	2,600.00	5,200.00
1.2	TOPOGRAFÍA					
1.2.1	MEDICIÓN DE HITOS TOPOGRÁFICOS	Und	2	7 <sup>64</sup>	2,200.00	30,800.00
1.2.2	INSTALACIÓN DE HITOS TOPOGRÁFICOS	Und	2	1	2,000.00	4,000.00
1.2.3	LEVANTAMIENTO TOPOGRÁFICO	Und	2	1	2,200.00	4,400.00
1.3	ESTABILIDAD HIDROLÓGICA					

<sup>64</sup> En respuesta al cuestionamiento N° 36, se modifica la cantidad. Dice: 1, Debe decir: 7

SARA M. TREJO BEDÓN  
GERENTE GENERAL  
IWMIN S.A.C.





1.3.1	MONITOREO HIDRÁULICO (POR ESTRUCTURA HIDRÁULICA)	Und	2	5	1,700.00	17,000.00
COSTO DIRECTO						66,600.00

Nota.

- Los costos incluyen todos los gastos necesarios (estudios, equipos, materiales, personal clave, personal de apoyo, gastos de movilización, gastos operativos, logísticos, otros) para el desarrollo del servicio; AMSAC no reconocerá costos adicionales a los establecidos en la presente partida.

- Los costos comprenderán el desarrollo del servicio para los dos semestres (2 veces)

TABLA	CONCEPTO	OFERTA ECONÓMICA <sup>66</sup>
1	MONITOREO DE ESTABILIDAD FÍSICA E HIDROLÓGICA DE LOS PASIVOS AMBIENTALES MINEROS GENERADOS POR LA EX UNIDAD MINERA LICHICOCCHA	16,700.00
2	MONITOREO DE ESTABILIDAD FÍSICA E HIDROLÓGICA DE LOS PASIVOS AMBIENTALES MINEROS GENERADOS POR LA EX UNIDAD MINERA HUAMUYO	37,600.00
3	MONITOREO DE ESTABILIDAD FÍSICA E HIDROLÓGICA DE LOS PASIVOS AMBIENTALES MINEROS GENERADOS POR LA EX UNIDAD MINERA HUANCHURINA	18,900.00
4	MONITOREO DE ESTABILIDAD FÍSICA E HIDROLÓGICA DE LOS PASIVOS AMBIENTALES MINEROS GENERADOS POR LA EX UNIDAD MINERA ACOBAMBA Y COLQUI	130,600.00
5	MONITOREO DE ESTABILIDAD FÍSICA E HIDROLÓGICA DE LOS PASIVOS AMBIENTALES MINEROS DE CASAPALCA, ANTUQUITO, BELLAVISTA Y TABLACHACA	89,500.00
6	MONITOREO DE ESTABILIDAD FÍSICA E HIDROLÓGICA DE LOS PASIVOS AMBIENTALES MINEROS DE VADO Y MALPASO	38,500.00
7	MONITOREO DE ESTABILIDAD FÍSICA E HIDROLÓGICA DE LOS PASIVOS AMBIENTALES MINEROS DEL PROYECTO MICHICUILLAY	58,700.00
8	MONITOREO DE ESTABILIDAD FÍSICA E HIDROLÓGICA DE LAS 05 RELAVERAS REMEDIADAS EL DORADO	87,500.00
9	MONITOREO DE ESTABILIDAD FÍSICA E HIDROLÓGICA DE LAS EX UNIDADES MINERAS EL DORADO Y BARRAGÁN	65,300.00
10	MONITOREO DE ESTABILIDAD FÍSICA E HIDROLÓGICA DE PASIVOS AMBIENTALES MINEROS DE LA EX UNIDAD MINERA LA PASTORA	96,400.00
11	MONITOREO DE ESTABILIDAD FÍSICA E HIDROLÓGICA DE PASIVOS AMBIENTALES MINEROS DE LA EX UNIDAD MINERA LOS NEGROS	200,840.00
12	MONITOREO DE ESTABILIDAD FÍSICA E HIDROLÓGICA DE PASIVOS AMBIENTALES MINEROS DE LA EX UNIDAD MINERA SAN ANTONIO DE ESQUILACHE	188,200.00
13	MONITOREO DE ESTABILIDAD FÍSICA E HIDROLÓGICA DE PASIVOS AMBIENTALES MINEROS DE LA EX UNIDAD MINERA ALADINO VI	66,600.00
COSTO DIRECTO		S/ 1,095,340.00
GASTOS GENERALES (10%)		S/ 109,534.00
UTILIDAD (10%)		S/ 109,534.00
SUB TOTAL		S/ 1,314,408.00
IGV 18%		S/ 236,593.44
COSTO TOTAL		S/ 1,551,001.44

La oferta económica **SOLES (S/)** incluye todos los tributos, seguros, transporte, inspecciones, pruebas y, de ser el caso, los costos laborales conforme a la legislación vigente, así como cualquier otro concepto que pueda tener incidencia sobre el costo del servicio de consultoría a contratar; excepto la de aquellos postores que gocen de alguna exoneración legal, no incluirán en su oferta económica los

<sup>65</sup> En respuesta al cuestionamiento N° 16, se elimina la columna SUB TOTAL

<sup>66</sup> En respuesta al cuestionamiento N°8, 16, se suprime la palabra "INCLUIDO EL IGV"

SARA M. TREJO BEDÓN  
GERENTE GENERAL  
ACTIVOS S.A.C.

B  
A  
S  
E  
S  
  
I  
N  
T  
E  
G  
R  
A  
D  
A  
S





tributos respectivos.

Lima, 06 de setiembre del 2024.

Firma, Nombres y Apellidos del postor o  
Representante legal o común, según corresponda

SARA M. TREJO BEDON  
GERENTE GENERAL  
IGEMIN S.A.C.

**Importante**

- *Tratándose la contratación bajo el sistema de PRECIOS UNITARIOS, el POSTOR DEBERÁ ADJUNTAR EN SU PROPUESTA ECONÓMICA LOS PRECIOS UNITARIOS OFERTADOS por cada partida o actividad descrita, que forman parte de las Bases; y que se valorizarán en función a su ejecución real y previa aprobación.*
- *La propuesta económica debe incluir todos impuestos, así como cualquier otro concepto que le sea aplicable al objeto de contrato. AMSAC no reconocerá pago adicional de ninguna naturaleza*
- *No cabe subsanación alguna por omisiones o errores en la propuesta económica, salvo efectos de foliación y de rubrica en cada una de los folios que compone la oferta. En caso de divergencia entre el precio ofertado en números y letras, prevalece lo indicado en letras.*
- *El comité de selección verificará las OPERACIONES ARITMÉTICAS de la propuesta que obtuvo el mayor puntaje total y, de existir alguna incorrección, el comité corregirá a fin de consignar el monto correcto y asignarle el lugar que le corresponda. Dicha corrección debe figurar expresamente en el acta respectiva*
- *El postor debe consignar los precios unitarios y subtotales de su oferta económica.*
- *En caso que el postor reduzca su oferta, según lo previsto en el artículo 68 del Reglamento, debe presentar nuevamente este Anexo.*



# CONCURSO PÚBLICO N° CP-SM-6-2024-AMSAC-1

SERVICIO DE CONSULTORÍA PARA REALIZAR EL MONITOREO DE ESTABILIDAD FÍSICA E HIDROLÓGICA DE LOS PROYECTOS A CARGO DE ACTIVOS MINEROS SAC UBICADOS EN LAS REGIONES DE LIMA, JUNÍN, PASCO, CAJAMARCA Y PUNO

## VALIDACIÓN DE OFERTA ECONÓMICA

POSTOR: INGENIERIA GERENCIA Y MINERIA SAC

PRESUPUESTO GENERAL		
TABLA N°	DETALLE	OFERTA ECONOMICA
1	PASIVOS AMBIENTALES MINEROS GENERADOS POR LA EX UNIDAD MINERA LICHICOCHA	16,700.00
2	PASIVOS AMBIENTALES MINEROS GENERADOS POR LA EX UNIDAD MINERA HUAMUYO	37,600.00
3	PASIVOS AMBIENTALES MINEROS GENERADOS POR LA EX UNIDAD MINERA HUANCHURINA	18,900.00
4	PASIVOS AMBIENTALES MINEROS GENERADOS POR LA EX UNIDAD MINERA ACOBAMBA Y COLQUI	130,600.00
5	PASIVOS AMBIENTALES MINEROS DE CASAPALCA, ANTUQUITO, BELLAVISTA Y TABLACHACA	89,500.00
6	PASIVOS AMBIENTALES MINEROS DE VADO Y MALPASO	38,500.00
7	PASIVOS AMBIENTALES MINEROS DEL PROYECTO MICHQUILLAY	58,700.00
8	05 RELAVERAS REMEDIADAS EL DORADO	87,500.00
9	PASIVOS AMBIENTALES MINEROS DE LAS EX UNIDADES MINERAS EL DORADO Y BARRAGÁN	65,300.00
10	PASIVOS AMBIENTALES MINEROS DE LA EX UNIDAD MINERA LA PASTORA	96,400.00
11	PASIVOS AMBIENTALES MINEROS DE LA EX UNIDAD MINERA LOS NEGROS	200,840.00
12	PASIVOS AMBIENTALES MINEROS DE LA EX UNIDAD MINERA SAN ANTONIO DE ESQUILACHE	188,200.00
13	PASIVOS AMBIENTALES MINEROS DE LA EX UNIDAD MINERA ALADINO VI	66,600.00
COSTO DIRECTO		S/ 1,095,340.00
	GASTOS GENERALES	109,534.00
	UTILIDAD	109,534.00
	SUB TOTAL	1,314,408.00
	IGV 18%	236,593.44
	COSTO TOTAL	1,551,001.44

Raiser Estrada Machacca  
Miembro Suplente del Comité

Mirjana Porlles Arteaga  
Presidenta del Comité

Ketty Rodriguez Chinchay  
Miembro del Comité

**TABLA NRO. 02. - PASIVOS AMBIENTALES MINEROS GENERADOS POR LA EX UNIDAD MINERA LICHICOCHA**

ÍTEM	ACTIVIDAD/DESCRIPCIÓN	UNID.	INCID.	CANT.	UNIT (\$/)	TOTAL (\$/)
<b>1</b>	<b>ESTUDIOS</b>					
<b>1.1</b>	<b>ESTABILIDAD FÍSICA</b>					
1.1.1	ANÁLISIS DE ESTABILIDAD ESTÁTICA	Unid	1	1	2,600.00	2,600.00
1.1.2	ANÁLISIS DE ESTABILIDAD PSEUDO ESTÁTICA	Unid	1	1	2,600.00	2,600.00
<b>1.2</b>	<b>TOPOGRAFÍA</b>					
1.2.1	MEDICIÓN DE HITOS TOPOGRÁFICOS	Und	1	1	2,200.00	2,200.00
1.2.2	INSTALACIÓN DE HITOS TOPOGRÁFICOS	Und	1	1	2,000.00	2,000.00
1.2.3	LEVANTAMIENTO TOPOGRÁFICO	Und	1	1	2,200.00	2,200.00
<b>1.3</b>	<b>ESTABILIDAD HIDROLÓGICA</b>					
1.3.1	MONITOREO HIDRÁULICO (POR ESTRUCTURA HIDRÁULICA)	Und	1	3	1700	5,100.00
<b>COSTO DIRECTO</b>						<b>16,700.00</b>

**Nota:**

- Los costos incluyen todos los gastos necesarios (estudios, equipos, materiales, personal clave, personal de apoyo, gastos de movilización, gastos operativos, logísticos, otros) para el desarrollo del servicio; AMSAC no reconocerá costos adicionales a los establecidos en la presente partida.
- Los costos comprenderán el desarrollo del servicio para un (01) semestre

TABLA NRO 03. - PASIVOS AMBIENTALES MINEROS GENERADOS POR LA EX UNIDAD MINERA HUAMUYO						
ÍTEM	ACTIVIDAD/DESCRIPCIÓN	UNID.	INCID.	CANT.	UNIT (S/ )	TOTAL (S/ )
<b>1</b>	<b>ESTUDIOS</b>					
<b>1.1</b>	<b>ESTABILIDAD FÍSICA</b>					
1.1.1	ANÁLISIS DE ESTABILIDAD ESTÁTICA	Unid	1	3	2,600.00	7,800.00
1.1.2	ANÁLISIS DE ESTABILIDAD PSEUDO ESTÁTICA	Unid	1	3	2,600.00	7,800.00
<b>1.2</b>	<b>TOPOGRAFÍA</b>					
1.2.1	MEDICIÓN DE HITOS TOPOGRÁFICOS	Und	1	3	2,200.00	6,600.00
1.2.2	INSTALACIÓN DE HITOS TOPOGRÁFICOS	Und	1	1	2,000.00	2,000.00
1.2.3	LEVANTAMIENTO TOPOGRÁFICO	Und	1	3	2,200.00	6,600.00
<b>1.3</b>	<b>ESTABILIDAD HIDROLÓGICA</b>					
1.3.1	MONITOREO HIDRÁULICO (POR ESTRUCTURA HIDRÁULICA)	Und	1	4	1700	6,800.00
<b>COSTO DIRECTO</b>						<b>37,600.00</b>
Nota: - Los costos incluyen todos los gastos necesarios (estudios, equipos, materiales, personal clave, personal de apoyo, gastos de movilización, gastos operativos, logísticos, otros) para el desarrollo del servicio; AMSAC no reconocerá costos adicionales a los establecidos en la presente partida. - Los costos comprenderán el desarrollo del servicio para un (01) semestre.						



TABLA NRO 04. - PASIVOS AMBIENTALES MINEROS GENERADOS POR LA EX UNIDAD MINERA HUANCHURINA						
ÍTEM	ACTIVIDAD/DESCRIPCIÓN	UNID.	INCID.	CANT.	UNIT (S/ )	TOTAL (S/ )
<b>1</b>	<b>ESTUDIOS</b>					
<b>1.1</b>	<b>ESTABILIDAD FÍSICA</b>					
1.1.1	ANÁLISIS DE ESTABILIDAD ESTÁTICA	Unid	1	1	2,600.00	2,600.00
1.1.2	ANÁLISIS DE ESTABILIDAD PSEUDO ESTÁTICA	Unid	1	1	2,600.00	2,600.00
<b>1.2</b>	<b>TOPOGRAFÍA</b>					
1.2.1	MEDICIÓN DE HITOS TOPOGRÁFICOS	Und	1	2	2,200.00	4,400.00
1.2.2	INSTALACIÓN DE HITOS TOPOGRÁFICOS	Und	1	1	2,000.00	2,000.00
1.2.3	LEVANTAMIENTO TOPOGRÁFICO	Und	1	1	2,200.00	2,200.00
<b>1.3</b>	<b>ESTABILIDAD HIDROLÓGICA</b>					
1.3.1	MONITOREO HIDRÁULICO (POR ESTRUCTURA HIDRÁULICA)	Und	1	3	1700	5,100.00
<b>COSTO DIRECTO</b>						<b>18,900.00</b>
<b>Nota.</b> - Los costos incluyen todos los gastos necesarios (estudios, equipos, materiales, personal clave, personal de apoyo, gastos de movilización, gastos operativos, logísticos, otros) para el desarrollo del servicio; AMSAC no reconocerá costos adicionales a los establecidos en la presente partida. - Los costos comprenderán el desarrollo del servicio para <del>los dos</del> 01 semestre <del>(2 veces)</del>						

TABLA NRO 05. - PASIVOS AMBIENTALES MINEROS GENERADOS POR LA EX UNIDADES MINERAS ACOBAMBA Y COLQUI						
ÍTEM	ACTIVIDAD/DESCRIPCIÓN	UNID.	INCID.	CANT.	UNIT (S/ )	TOTAL (S/ )
<b>1</b>	<b>ESTUDIOS</b>					
<b>1.1</b>	<b>ESTABILIDAD FÍSICA</b>					
1.1.1	ANÁLISIS DE ESTABILIDAD ESTÁTICA	Unid	2	3	2,600.00	15,600.00
1.1.2	ANÁLISIS DE ESTABILIDAD PSEUDO ESTÁTICA	Unid	2	3	2,600.00	15,600.00
<b>1.2</b>	<b>TOPOGRAFÍA</b>					
1.2.1	MEDICIÓN DE HITOS TOPOGRÁFICOS	Und	2	6	2,200.00	26,400.00
1.2.2	INSTALACIÓN DE HITOS TOPOGRÁFICOS	Und	1	1	2,000.00	2,000.00
1.2.3	LEVANTAMIENTO TOPOGRÁFICO	Und	2	3	2,200.00	13,200.00
<b>1.3</b>	<b>ESTABILIDAD HIDROLÓGICA</b>					
1.3.1	MONITOREO HIDRÁULICO (POR ESTRUCTURA HIDRÁULICA)	Und	2	17	1700	57,800.00
<b>COSTO DIRECTO</b>						<b>130,600.00</b>
<p>Nota. -</p> <p>- Los costos incluyen todos los gastos necesarios (estudios, equipos, materiales, personal clave, personal de apoyo, gastos de movilización, gastos operativos, logísticos, otros) para el desarrollo del servicio; AMSAC no reconocerá costos adicionales a los establecidos en la presente partida.</p> <p>- Los costos comprenderán el desarrollo del servicio para los dos semestres (2 veces)</p>						

TABLA NRO 06. - PASIVOS AMBIENTALES MINEROS DE CASAPALCA, ANTUQUITO, BELLAVISTA Y TABLACHACA						
ÍTEM	ACTIVIDAD/DESCRIPCIÓN	UNID.	INCID.	CANT.	UNIT (S/ )	TOTAL (S/ )
<b>1</b>	<b>ESTUDIOS</b>					
<b>1.1</b>	<b>ESTABILIDAD FÍSICA</b>					
1.1.1	ANÁLISIS DE ESTABILIDAD ESTÁTICA	Unid	1	4	2,600.00	10,400.00
1.1.2	ANÁLISIS DE ESTABILIDAD PSEUDO ESTÁTICA	Unid	1	4	2,600.00	10,400.00
<b>1.2</b>	<b>TOPOGRAFÍA</b>					
1.2.1	MEDICIÓN DE HITOS TOPOGRÁFICOS	Und	1	7	2,200.00	15,400.00
1.2.2	INSTALACIÓN DE HITOS TOPOGRÁFICOS	Und	1	1	2,000.00	2,000.00
1.2.3	LEVANTAMIENTO TOPOGRÁFICO	Und	1	4	2,200.00	8,800.00
<b>1.3</b>	<b>ESTABILIDAD HIDROLÓGICA</b>					
1.3.1	MONITOREO HIDRÁULICO (POR ESTRUCTURA HIDRÁULICA)	Und	1	25	1700	42,500.00
<b>COSTO DIRECTO</b>						<b>89,500.00</b>
Nota. - - Los costos incluyen todos los gastos necesarios (estudios, equipos, materiales, personal clave, personal de apoyo, gastos de movilización, gastos operativos, logísticos, otros) para el desarrollo del servicio; AMSAC no reconocerá costos adicionales a los establecidos en la presente partida. - Los costos comprenderán el desarrollo del servicio al inicio (1 vez)						

TABLA NRO 07. - PASIVOS AMBIENTALES MINEROS DE VADO Y MALPASO						
ÍTEM	ACTIVIDAD/DESCRIPCIÓN	UNID.	INCID.	CANT.	UNIT (S/ )	TOTAL (S/ )
<b>1</b>	<b>ESTUDIOS</b>					
<b>1.1</b>	<b>ESTABILIDAD FÍSICA</b>					
1.1.1	ANÁLISIS DE ESTABILIDAD ESTÁTICA	Unid	1	2	2,600.00	5,200.00
1.1.2	ANÁLISIS DE ESTABILIDAD PSEUDO ESTÁTICA	Unid	1	2	2,600.00	5,200.00
<b>1.2</b>	<b>TOPOGRAFÍA</b>					
1.2.1	MEDICIÓN DE HITOS TOPOGRÁFICOS	Und	1	4	2,200.00	8,800.00
1.2.2	INSTALACIÓN DE HITOS TOPOGRÁFICOS	Und	1	1	2,000.00	2,000.00
1.2.3	LEVANTAMIENTO TOPOGRÁFICO	Und	1	4	2,200.00	8,800.00
<b>1.3</b>	<b>ESTABILIDAD HIDROLÓGICA</b>					
1.3.1	MONITOREO HIDRÁULICO (POR ESTRUCTURA HIDRÁULICA)	Und	1	5	1700	8,500.00
<b>COSTO DIRECTO</b>						<b>38,500.00</b>
<p>Nota.</p> <ul style="list-style-type: none"> <li>- Los costos incluyen todos los gastos necesarios (estudios, equipos, materiales, personal clave, personal de apoyo, gastos de movilización, gastos operativos, logísticos, otros) para el desarrollo del servicio; AMSAC no reconocerá costos adicionales a los establecidos en la presente partida.</li> <li>- Los costos comprenderán el desarrollo del servicio al inicio (1 vez)</li> </ul>						

TABLA NRO 08. - PASIVOS AMBIENTALES MINEROS DEL PROYECTO MICHQUILLAY						
ÍTEM	ACTIVIDAD/DESCRIPCIÓN	UNID.	INCID.	CANT.	UNIT (S/ )	TOTAL (S/ )
<b>1</b>	<b>ESTUDIOS</b>					
<b>1.1</b>	<b>ESTABILIDAD FÍSICA</b>					
1.1.1	ANÁLISIS DE ESTABILIDAD ESTÁTICA	Unid	1	4	2,600.00	10,400.00
1.1.2	ANÁLISIS DE ESTABILIDAD PSEUDO ESTÁTICA	Unid	1	4	2,600.00	10,400.00
<b>1.2</b>	<b>TOPOGRAFÍA</b>					
1.2.1	MEDICIÓN DE HITOS TOPOGRÁFICOS	Und	1	7	2,200.00	15,400.00
1.2.2	INSTALACIÓN DE HITOS TOPOGRÁFICOS	Und	1	1	2,000.00	2,000.00
1.2.3	LEVANTAMIENTO TOPOGRÁFICO	Und	1	7	2,200.00	15,400.00
<b>1.3</b>	<b>ESTABILIDAD HIDROLÓGICA</b>					
1.3.1	MONITOREO HIDRÁULICO (POR ESTRUCTURA HIDRÁULICA)	Und	1	3	1700	5,100.00
<b>COSTO DIRECTO</b>						<b>58,700.00</b>

Nota.

- Los costos incluyen todos los gastos necesarios (estudios, equipos, materiales, personal clave, personal de apoyo, gastos de movilización, gastos operativos, logísticos, otros) para el desarrollo del servicio; AMSAC no reconocerá costos adicionales a los establecidos en la presente partida.
- Los costos comprenderán el desarrollo del servicio al inicio (1 vez)



TABLA NRO 09. - 05 RELAVERAS REMEDIADAS EL DORADO						
ÍTEM	ACTIVIDAD/DESCRIPCIÓN	UNID.	INCID.	CANT.	UNIT (S/ )	TOTAL (S/ )
<b>1</b>	<b>ESTUDIOS</b>					
<b>1.1</b>	<b>ESTABILIDAD FÍSICA</b>					
1.1.1	ANÁLISIS DE ESTABILIDAD ESTÁTICA	Unid	1	5	2,600.00	13,000.00
1.1.2	ANÁLISIS DE ESTABILIDAD PSEUDO ESTÁTICA	Unid	1	5	2,600.00	13,000.00
<b>1.2</b>	<b>TOPOGRAFÍA</b>					
1.2.1	MEDICIÓN DE HITOS TOPOGRÁFICOS	Und	1	12	2,200.00	26,400.00
1.2.2	INSTALACIÓN DE HITOS TOPOGRÁFICOS	Und	1	1	2,000.00	2,000.00
1.2.3	LEVANTAMIENTO TOPOGRÁFICO	Und	1	5	2,200.00	11,000.00
<b>1.3</b>	<b>ESTABILIDAD HIDROLÓGICA</b>					
1.3.1	MONITOREO HIDRÁULICO (POR ESTRUCTURA HIDRÁULICA)	Und	1	13	1700	22,100.00
<b>COSTO DIRECTO</b>						<b>87,500.00</b>
<b>Nota:</b> - Los costos incluyen todos los gastos necesarios (estudios, equipos, materiales, personal clave, personal de apoyo, gastos de movilización, gastos operativos, logísticos, otros) para el desarrollo del servicio; AMSAC no reconocerá costos adicionales a los establecidos en la presente partida. - - Los costos comprenderán el desarrollo del servicio al inicio (1 vez)						

TABLA NRO 10. - PASIVOS AMBIENTALES MINEROS DE LAS EX UNIDADES MINERAS EL DORADO Y BARRAGÁN						
ÍTEM	ACTIVIDAD/DESCRIPCIÓN	UNID.	INCID.	CANT.	UNIT (S/ )	TOTAL (S/ )
<b>1</b>	<b>ESTUDIOS</b>					
<b>1.1</b>	<b>ESTABILIDAD FÍSICA</b>					
1.1.1	ANÁLISIS DE ESTABILIDAD ESTÁTICA	Unid	1	5	2,600.00	13,000.00
1.1.2	ANÁLISIS DE ESTABILIDAD PSEUDO ESTÁTICA	Unid	1	5	2,600.00	13,000.00
<b>1.2</b>	<b>TOPOGRAFÍA</b>					
1.2.1	MEDICIÓN DE HITOS TOPOGRÁFICOS	Und	1	5	2,200.00	11,000.00
1.2.2	INSTALACIÓN DE HITOS TOPOGRÁFICOS	Und	1	1	2,000.00	2,000.00
1.2.3	LEVANTAMIENTO TOPOGRÁFICO	Und	1	5	2,200.00	11,000.00
<b>1.3</b>	<b>ESTABILIDAD HIDROLÓGICA</b>					
1.3.1	MONITOREO HIDRÁULICO (POR ESTRUCTURA HIDRÁULICA)	Und	1	9	1700	15,300.00
<b>COSTO DIRECTO</b>						<b>65,300.00</b>
<p>Nota. -</p> <ul style="list-style-type: none"> <li>- Los costos incluyen todos los gastos necesarios (estudios, equipos, materiales, personal clave, personal de apoyo, gastos de movilización, gastos operativos, logísticos, otros) para el desarrollo del servicio; AMSAC no reconocerá costos adicionales a los establecidos en la presente partida.</li> <li>- Los costos comprenderán el desarrollo del servicio <b>para un (01) semestre.</b></li> </ul>						

TABLA NRO 11. - PASIVOS AMBIENTALES MINEROS DE LA EX UNIDAD MINERA LA PASTORA						
ÍTEM	ACTIVIDAD/DESCRIPCIÓN	UNID.	INCID.	CANT.	UNIT (S/ )	TOTAL (S/ )
<b>1</b>	<b>ESTUDIOS</b>					
<b>1.1</b>	<b>ESTABILIDAD FÍSICA</b>					
1.1.1	ANÁLISIS DE ESTABILIDAD ESTÁTICA	Unid	2	4	2,600.00	20,800.00
1.1.2	ANÁLISIS DE ESTABILIDAD PSEUDO ESTÁTICA	Unid	2	4	2,600.00	20,800.00
<b>1.2</b>	<b>TOPOGRAFÍA</b>					
1.2.1	MEDICIÓN DE HITOS TOPOGRÁFICOS	Und	2	6	2,200.00	26,400.00
1.2.2	INSTALACIÓN DE HITOS TOPOGRÁFICOS	Und	1	1	2,000.00	2,000.00
1.2.3	LEVANTAMIENTO TOPOGRÁFICO	Und	2	6	2,200.00	26,400.00
<b>COSTO DIRECTO</b>						<b>96,400.00</b>
Nota. - Los costos incluyen todos los gastos necesarios (estudios, equipos, materiales, personal clave, personal de apoyo, gastos de movilización, gastos operativos, logísticos, otros) para el desarrollo del servicio; AMSAC no reconocerá costos adicionales a los establecidos en la presente partida. - Los costos comprenderán el desarrollo del servicio para los dos semestres (2 veces)						

TABLA NRO 12. - PASIVOS AMBIENTALES MINEROS DE LA EX UNIDAD MINERA LOS NEGROS						
ÍTEM	ACTIVIDAD/DESCRIPCIÓN	UNID.	INCID.	CANT.	UNIT (\$/ )	TOTAL (\$/ )
<b>1</b>	<b>ESTUDIOS</b>					
<b>1.1</b>	<b>ESTABILIDAD FÍSICA</b>					
1.1.1	ANÁLISIS DE ESTABILIDAD ESTÁTICA	Und	2	4	2,600.00	20,800.00
1.1.2	ANÁLISIS DE ESTABILIDAD PSEUDO ESTÁTICA	Und	2	4	2,600.00	20,800.00
<b>1.2</b>	<b>TOPOGRAFÍA</b>					
1.2.1	MEDICIÓN DE HITOS TOPOGRÁFICOS	Und	2	4	2,200.00	17,600.00
1.2.2	INSTALACIÓN DE HITOS TOPOGRÁFICOS	Und	2	4	2,000.00	16,000.00
1.2.3	LEVANTAMIENTO TOPOGRÁFICO	Und	2	4	2,200.00	17,600.00
1.2.4	SONDEOS GEOFÍSICOS MASW	Und	2	4	5,000.00	40,000.00
<b>1.3</b>	<b>GEOTECNIA</b>					
1.3.1	ENSAYOS DE LABORATORIO (MECÁNICA DE SUELOS, ENSAYOS ESTÁNDAR (CLASIFICACIÓN DE SUELOS, GRANULOMETRÍA, LÍMITES DE CONSISTENCIA Y HUMEDAD	Und	2	4	2,280.00	18,240.00
1.3.2	ENSAYOS DE CORTE DIRECTO (PARÁMETROS DE RESISTENCIA DE SUELO, COHESIÓN, ÁNGULO DE FRICCIÓN)	Und	2	4	600.00	4,800.00
	ENSAYOS DE GRAVEDAD ESPECÍFICA DE SÓLIDOS DE SUELOS	Und	2	4	100.00	800.00
<b>1.4</b>	<b>ESTABILIDAD HIDROLÓGICA</b>					
1.4.1	MONITOREO HIDRÁULICO (POR ESTRUCTURA HIDRÁULICA)	Und	2	13	1700	44,200.00
<b>COSTO DIRECTO</b>						<b>200,840.00</b>
<b>Nota:</b> - Los costos incluyen todos los gastos necesarios (estudios, equipos, materiales, personal clave, personal de apoyo, gastos de movilización, gastos operativos, logísticos, otros) para el desarrollo del servicio; AMSAC no reconocerá costos adicionales a los establecidos en la presente partida. - Los costos comprenderán el desarrollo del servicio para los dos semestres (2 veces)						



TABLA NRO 13. - PASIVOS AMBIENTALES MINEROS DE LA EX UNIDAD MINERA SAN ANTONIO DE ESQUILACHE						
ÍTEM	ACTIVIDAD/DESCRIPCIÓN	UNID.	INCID.	CANT.	UNIT (S/ )	TOTAL (S/ )
<b>1</b>	<b>ESTUDIOS</b>					
<b>1.1</b>	<b>ESTABILIDAD FÍSICA</b>					
1.1.1	ANÁLISIS DE ESTABILIDAD ESTÁTICA	Unid	2	5	2,600.00	26,000.00
1.1.2	ANÁLISIS DE ESTABILIDAD PSEUDO ESTÁTICA	Unid	2	5	2,600.00	26,000.00
<b>1.2</b>	<b>TOPOGRAFÍA</b>					
1.2.1	MEDICIÓN DE HITOS TOPOGRÁFICOS	Und	2	10	2,200.00	44,000.00
1.2.2	INSTALACIÓN DE HITOS TOPOGRÁFICOS	Und	1	2	2,000.00	4,000.00
1.2.3	LEVANTAMIENTO TOPOGRÁFICO	Und	2	10	2,200.00	44,000.00
<b>1.3</b>	<b>ESTABILIDAD HIDROLÓGICA</b>					
1.3.1	MONITOREO HIDRÁULICO (POR ESTRUCTURA HIDRÁULICA)	Und	2	13	1700	44,200.00
<b>COSTO DIRECTO</b>						<b>188,200.00</b>
<b>Nota.</b> - Los costos incluyen todos los gastos necesarios (estudios, equipos, materiales, personal clave, personal de apoyo, gastos de movilización, gastos operativos, logísticos, otros) para el desarrollo del servicio; AMSAC no reconocerá costos adicionales a los establecidos en la presente partida. - Los costos comprenderán el desarrollo del servicio para los dos semestres (2 veces)						

TABLA NRO 14. - PASIVOS AMBIENTALES MINEROS DE LA EX UNIDAD MINERA ALADINO VI						
ÍTEM	ACTIVIDAD/DESCRIPCIÓN	UNID.	INCID.	CANT.	UNIT (S/ )	TOTAL (S/ )
<b>1</b>	<b>ESTUDIOS</b>					
<b>1.1</b>	<b>ESTABILIDAD FÍSICA</b>					
1.1.1	ANÁLISIS DE ESTABILIDAD ESTÁTICA	Unid	2	1	2,600.00	5,200.00
1.1.2	ANÁLISIS DE ESTABILIDAD PSEUDO ESTÁTICA	Unid	2	1	2,600.00	5,200.00
<b>1.2</b>	<b>TOPOGRAFÍA</b>					
1.2.1	MEDICIÓN DE HITOS TOPOGRÁFICOS	Und	2	7	2,200.00	30,800.00
1.2.2	INSTALACIÓN DE HITOS TOPOGRÁFICOS	Und	2	1	2,000.00	4,000.00
1.2.3	LEVANTAMIENTO TOPOGRÁFICO	Und	2	1	2,200.00	4,400.00
<b>1.3</b>	<b>ESTABILIDAD HIDROLÓGICA</b>					
1.3.1	MONITOREO HIDRÁULICO (POR ESTRUCTURA HIDRÁULICA)	Und	2	5	1700	17,000.00
<b>COSTO DIRECTO</b>						<b>66,600.00</b>
<b>Nota.</b> - Los costos incluyen todos los gastos necesarios (estudios, equipos, materiales, personal clave, personal de apoyo, gastos de movilización, gastos operativos, logísticos, otros) para el desarrollo del servicio; AMSAC no reconocerá costos adicionales a los establecidos en la presente partida. - Los costos comprenderán el desarrollo del servicio para los dos semestres (2 veces)						

En respuesta al cuestionamiento N° 36, se modifica la cantidad.

**ANEXO N°7**  
**OFERTA ECONOMICA**

SEÑORES

COMITÉ DE SELECCIÓN

CONCURSO PUBLICO N° N° CP-SM-26-2023-AMSAC-1

Presente

Es grato dirigirme a usted, para hacer de su conocimiento que, de acuerdo con las bases, mi oferta es la siguiente:

TABLA NRO. 01. - PASIVOS AMBIENTALES MINEROS GENERADOS POR LA EX UNIDAD MINERA LICHICOCHA						
ÍTEM	ACTIVIDAD/DESCRIPCIÓN	UNID.	INCID.	CANT.	UNIT (\$/)	TOTAL (\$/)
1	ESTUDIOS					
1.1	ESTABILIDAD FÍSICA					
1.1.1	ANÁLISIS DE ESTABILIDAD ESTÁTICA	Unid	1	1	1,000.00	1,000.00
1.1.2	ANÁLISIS DE ESTABILIDAD PSEUDO ESTÁTICA	Unid	1	1	1,000.00	1,000.00
1.2	TOPOGRAFÍA					
1.2.1	MEDICIÓN DE HITOS TOPOGRÁFICOS	Und	1	1	3,000.00	3,000.00
1.2.2	INSTALACIÓN DE HITOS TOPOGRÁFICOS	Und	1	1	3,000.00	3,000.00
1.2.3	LEVANTAMIENTO TOPOGRÁFICO	Ha	1	1	6,500.00	6,500.00
1.3	ESTABILIDAD HIDROLÓGICA					
1.3.1	MONITOREO HIDRÁULICO (POR ESTRUCTURA HIDRÁULICA)	Und	1	3	12,000.00	36,000.00
COSTO DIRECTO						50,500.00
<b>Nota:</b>						
- Los costos incluyen todos los gastos necesarios (estudios, equipos, materiales, personal clave, personal de apoyo, gastos de movilización, gastos operativos, logísticos, otros) para el desarrollo del servicio; AMSAC no reconocerá costos adicionales a los establecidos en la presente partida.						
- Los costos comprenderán el desarrollo del servicio para un (01) semestre						

  
CONSORCIO GEOGLOBAL CORP  
ROSA AMELIA GALVEZ ROJAS  
REPRESENTANTE COMUN

TABLA NRO 02. - PASIVOS AMBIENTALES MINEROS GENERADOS POR LA EX UNIDAD MINERA HUAMUYO						
ÍTEM	ACTIVIDAD/DESCRIPCIÓN	UNID.	INCID.	CANT.	UNIT (S/ )	TOTAL (S/ )
<b>1</b>	<b>ESTUDIOS</b>					
<b>1.1</b>	<b>ESTABILIDAD FÍSICA</b>					
1.1.1	ANÁLISIS DE ESTABILIDAD ESTÁTICA	Unid	1	3	1,000.00	3,000.00
1.1.2	ANÁLISIS DE ESTABILIDAD PSEUDO ESTÁTICA	Unid	1	3	1,000.00	3,000.00
<b>1.2</b>	<b>TOPOGRAFÍA</b>					
1.2.1	MEDICIÓN DE HITOS TOPOGRÁFICOS	Und	1	3	3,000.00	9,000.00
1.2.2	INSTALACIÓN DE HITOS TOPOGRÁFICOS	Und	1	1	3,000.00	3,000.00
1.2.3	LEVANTAMIENTO TOPOGRÁFICO	Ha	1	3	6,500.00	19,500.00
<b>1.3</b>	<b>ESTABILIDAD HIDROLÓGICA</b>					
1.3.1	MONITOREO HIDRÁULICO (POR ESTRUCTURA HIDRÁULICA)	Und	1	4	12,000.00	48,000.00
<b>COSTO DIRECTO</b>						<b>85,500.00</b>
Nota: - Los costos incluyen todos los gastos necesarios (estudios, equipos, materiales, personal clave, personal de apoyo, gastos de movilización, gastos operativos, logísticos, otros) para el desarrollo del servicio; AMSAC no reconocerá costos adicionales a los establecidos en la presente partida. - Los costos comprenderán el desarrollo del servicio para un (01) semestre.						

  
 CONSORCIO GEOGLOBAL CORP  
 ROSA AMELIA GALVEZ ROJAS  
 REPRESENTANTE COMUN



**TABLA NRO 03. - PASIVOS AMBIENTALES MINEROS GENERADOS POR LA EX UNIDAD MINERA HUANCHURINA**

ÍTEM	ACTIVIDAD/DESCRIPCIÓN	UNID.	INCID.	CANT.	UNIT (S/ )	TOTAL (S/ )
<b>1</b>	<b>ESTUDIOS</b>					
<b>1.1</b>	<b>ESTABILIDAD FÍSICA</b>					
1.1.1	ANÁLISIS DE ESTABILIDAD ESTÁTICA	Und	1	1	1,000.00	1,000.00
1.1.2	ANÁLISIS DE ESTABILIDAD PSEUDO ESTÁTICA	Und	1	1	1,000.00	1,000.00
<b>1.2</b>	<b>TOPOGRAFÍA</b>					
1.2.1	MEDICIÓN DE HITOS TOPOGRÁFICOS	Und	1	2	3,000.00	6,000.00
1.2.2	INSTALACIÓN DE HITOS TOPOGRÁFICOS	Und	1	1	3,000.00	3,000.00
1.2.3	LEVANTAMIENTO TOPOGRÁFICO	Ha	1	1	6,500.00	6,500.00
<b>1.3</b>	<b>ESTABILIDAD HIDROLÓGICA</b>					
1.3.1	MONITOREO HIDRÁULICO (POR ESTRUCTURA HIDRÁULICA)	Und	1	3	12,000.00	36,000.00
<b>COSTO DIRECTO</b>						<b>53,500.00</b>

**Nota.**

- Los costos incluyen todos los gastos necesarios (estudios, equipos, materiales, personal clave, personal de apoyo, gastos de movilización, gastos operativos, logísticos, otros) para el desarrollo del servicio; AMSAC no reconocerá costos adicionales a los establecidos en la presente partida.
- Los costos comprenderán el desarrollo del servicio para un (01) semestre

*Rosal*  
 CONSORCIO GEOGLOBAL CORP  
 ROSA ANIELA GALVEZ ROJAS  
 REPRESENTANTE COMÚN

**TABLA NRO 04. - PASIVOS AMBIENTALES MINEROS GENERADOS POR LA EX UNIDADES MINERAS ACOBAMBA Y COLQUI**

ÍTEM	ACTIVIDAD/DESCRIPCIÓN	UNID.	INCID.	CANT.	UNIT (S/ )	TOTAL (S/ )
<b>1</b>	<b>ESTUDIOS</b>					
<b>1.1</b>	<b>ESTABILIDAD FÍSICA</b>					
1.1.1	ANÁLISIS DE ESTABILIDAD ESTÁTICA	Unid	2	3	1,000.00	6,000.00
1.1.2	ANÁLISIS DE ESTABILIDAD PSEUDO ESTÁTICA	Unid	2	3	1,000.00	6,000.00
<b>1.2</b>	<b>TOPOGRAFÍA</b>					
1.2.1	MEDICIÓN DE HITOS TOPOGRÁFICOS	Und	2	6	2,500.00	30,000.00
1.2.2	INSTALACIÓN DE HITOS TOPOGRÁFICOS	Und	1	1	3,000.00	3,000.00
1.2.3	LEVANTAMIENTO TOPOGRÁFICO	Ha	2	3	5,000.00	30,000.00
<b>1.3</b>	<b>ESTABILIDAD HIDROLÓGICA</b>					
1.3.1	MONITOREO HIDRÁULICO (POR ESTRUCTURA HIDRÁULICA)	Und	2	17	10,000.00	340,000.00
<b>COSTO DIRECTO</b>						<b>415,000.00</b>

Nota. -

- Los costos incluyen todos los gastos necesarios (estudios, equipos, materiales, personal clave, personal de apoyo, gastos de movilización, gastos operativos, logísticos, otros) para el desarrollo del servicio; AMSAC no reconocerá costos adicionales a los establecidos en la presente partida.

- Los costos comprenderán el desarrollo del servicio para los dos semestres (2 veces)

  
 CONSORCIO GEOGLOBAL CORP  
 ROSAMELIA GALVEZ ROJAS  
 REPRESENTANTE COMUN

**TABLA NRO 05. - PASIVOS AMBIENTALES MINEROS DE CASAPALCA, ANTUQUITO, BELLAVISTA Y TABLACHACA**

ÍTEM	ACTIVIDAD/DESCRIPCIÓN	UNID.	INCID.	CANT.	UNIT (\$/)	TOTAL (\$/)
<b>1 ESTUDIOS</b>						
<b>1.1 ESTABILIDAD FÍSICA</b>						
1.1.1	ANÁLISIS DE ESTABILIDAD ESTÁTICA	Unid	1	4	1,000.00	4,000.00
1.1.2	ANÁLISIS DE ESTABILIDAD PSEUDO ESTÁTICA	Unid	1	4	1,000.00	4,000.00
<b>1.2 TOPOGRAFÍA</b>						
1.2.1	MEDICIÓN DE HITOS TOPOGRÁFICOS	Und	1	7	2,500.00	17,500.00
1.2.2	INSTALACIÓN DE HITOS TOPOGRÁFICOS	Und	1	1	3,000.00	3,000.00
1.2.3	LEVANTAMIENTO TOPOGRÁFICO	Ha	1	4	5,000.00	20,000.00
<b>1.3 ESTABILIDAD HIDROLÓGICA</b>						
1.3.1	MONITOREO HIDRÁULICO (POR ESTRUCTURA HIDRÁULICA)	Und	1	25	10,000.00	250,000.00
<b>COSTO DIRECTO</b>						<b>298,500.00</b>

Nota. -

- Los costos incluyen todos los gastos necesarios (estudios, equipos, materiales, personal clave, personal de apoyo, gastos de movilización, gastos operativos, logísticos, otros) para el desarrollo del servicio; AMSAC no reconocerá costos adicionales a los establecidos en la presente partida.

- Los costos comprenderán el desarrollo del servicio al inicio (1 vez)

  
**CONSORCIO GERENTE DE ASISTENCIA  
 ROSA M. U. S. R. S.  
 REPRESENTANTE COMÚN**

**TABLA NRO 06. - PASIVOS AMBIENTALES MINEROS DE VADO Y MALPASO**

ÍTEM	ACTIVIDAD/DESCRIPCIÓN	UNID.	INCID.	CANT.	UNIT (S/ )	TOTAL (S/ )
<b>1</b>	<b>ESTUDIOS</b>					
<b>1.1</b>	<b>ESTABILIDAD FÍSICA</b>					
1.1.1	ANÁLISIS DE ESTABILIDAD ESTÁTICA	Unid	1	2	1,000.00	2,000.00
1.1.2	ANÁLISIS DE ESTABILIDAD PSEUDO ESTÁTICA	Unid	1	2	1,000.00	2,000.00
<b>1.2</b>	<b>TOPOGRAFÍA</b>					
1.2.1	MEDICIÓN DE HITOS TOPOGRÁFICOS	Und	1	4	2,500.00	10,000.00
1.2.2	INSTALACIÓN DE HITOS TOPOGRÁFICOS	Und	1	1	3,000.00	3,000.00
1.2.3	LEVANTAMIENTO TOPOGRÁFICO	Ha	1	4	5,000.00	20,000.00
<b>1.3</b>	<b>ESTABILIDAD HIDROLÓGICA</b>					
1.3.1	MONITOREO HIDRÁULICO (POR ESTRUCTURA HIDRÁULICA)	Und	1	5	12,000.00	60,000.00
<b>COSTO DIRECTO</b>						<b>97,000.00</b>

Nota.

- Los costos incluyen todos los gastos necesarios (estudios, equipos, materiales, personal clave, personal de apoyo, gastos de movilización, gastos operativos, logísticos, otros) para el desarrollo del servicio; AMSAC no reconocerá costos adicionales a los establecidos en la presente partida.

- Los costos comprenderán el desarrollo del servicio al inicio (1 vez)

  
**CONSORCIO GEOGLOBAL CORP**  
**ROSABELA GÁLVEZ ROJAS**  
**REPRESENTANTE COMUN**



**TABLA NRO 07. - PASIVOS AMBIENTALES MINEROS DEL PROYECTO MICHQUILLAY**

ÍTEM	ACTIVIDAD/DESCRIPCIÓN	UNID.	INCID.	CANT.	UNIT (\$/)	TOTAL (\$/)
<b>1 ESTUDIOS</b>						
<b>1.1 ESTABILIDAD FÍSICA</b>						
1.1.1	ANÁLISIS DE ESTABILIDAD ESTÁTICA	Unid	1	4	1,000.00	4,000.00
1.1.2	ANÁLISIS DE ESTABILIDAD PSEUDO ESTÁTICA	Unid	1	4	1,000.00	4,000.00
<b>1.2 TOPOGRAFÍA</b>						
1.2.1	MEDICIÓN DE HITOS TOPOGRÁFICOS	Und	1	7	2,500.00	17,500.00
1.2.2	INSTALACIÓN DE HITOS TOPOGRÁFICOS	Und	1	1	3,000.00	3,000.00
1.2.3	LEVANTAMIENTO TOPOGRÁFICO	Ha	1	7	5,000.00	35,000.00
<b>1.3 ESTABILIDAD HIDROLÓGICA</b>						
1.3.1	MONITOREO HIDRÁULICO (POR ESTRUCTURA HIDRÁULICA)	Und	1	3	12,000.00	36,000.00
<b>COSTO DIRECTO</b>						<b>99,500.00</b>

Nota.

- Los costos incluyen todos los gastos necesarios (estudios, equipos, materiales, personal clave, personal de apoyo, gastos de movilización, gastos operativos, logísticos, otros) para el desarrollo del servicio; AMSAC no reconocerá costos adicionales a los establecidos en la presente partida.
- Los costos comprenderán el desarrollo del servicio al inicio (1 vez)

  
 .....  
 CONSORCIO GEOLABORAL CORP  
 ROSAMELIA GALVEZ ROJAS  
 REPRESENTANTE COMUN

**TABLA NRO 08. - 05 RELAVERAS REMEDIADAS EL DORADO**

ÍTEM	ACTIVIDAD/DESCRIPCIÓN	UNID.	INCID.	CANT.	UNIT (S/ )	TOTAL (S/ )
<b>1 ESTUDIOS</b>						
<b>1.1 ESTABILIDAD FÍSICA</b>						
1.1.1	ANÁLISIS DE ESTABILIDAD ESTÁTICA	Unid	1	5	1,000.00	5,000.00
1.1.2	ANÁLISIS DE ESTABILIDAD PSEUDO ESTÁTICA	Unid	1	5	1,000.00	5,000.00
<b>1.2 TOPOGRAFÍA</b>						
1.2.1	MEDICIÓN DE HITOS TOPOGRÁFICOS	Und	1	12	2,500.00	30,000.00
1.2.2	INSTALACIÓN DE HITOS TOPOGRÁFICOS	Und	1	1	3,000.00	3,000.00
1.2.3	LEVANTAMIENTO TOPOGRÁFICO	Ha	1	5	5,000.00	25,000.00
<b>1.3 ESTABILIDAD HIDROLÓGICA</b>						
1.3.1	MONITOREO HIDRÁULICO (POR ESTRUCTURA HIDRÁULICA)	Und	1	13	10,000.00	130,000.00
<b>COSTO DIRECTO</b>						<b>198,000.00</b>

**Nota:**

- Los costos incluyen todos los gastos necesarios (estudios, equipos, materiales, personal clave, personal de apoyo, gastos de movilización, gastos operativos, logísticos, otros) para el desarrollo del servicio; AMSAC no reconocerá costos adicionales a los establecidos en la presente partida.

- Los costos comprenderán el desarrollo del servicio al inicio (1 vez)

  
 CONSORCIO GEOGLOBAL CORP  
 ROSAMELIA GALVEZ ROJAS  
 REPRESENTANTE COMUN

**TABLA NRO 9. - PASIVOS AMBIENTALES MINEROS DE LAS EX UNIDADES MINERAS EL DORADO Y BARRAGÁN**

ÍTEM	ACTIVIDAD/DESCRIPCIÓN	UNID.	INCID.	CANT.	UNIT (\$/ )	TOTAL (\$/ )
<b>1</b>	<b>ESTUDIOS</b>					
<b>1.1</b>	<b>ESTABILIDAD FÍSICA</b>					
1.1.1	ANÁLISIS DE ESTABILIDAD ESTÁTICA	Unid	1	5	1,000.00	5,000.00
1.1.2	ANÁLISIS DE ESTABILIDAD PSEUDO ESTÁTICA	Unid	1	5	1,000.00	5,000.00
<b>1.2</b>	<b>TOPOGRAFÍA</b>					
1.2.1	MEDICIÓN DE HITOS TOPOGRÁFICOS	Und	1	5	3,000.00	15,000.00
1.2.2	INSTALACIÓN DE HITOS TOPOGRÁFICOS	Und	1	1	3,000.00	3,000.00
1.2.3	LEVANTAMIENTO TOPOGRÁFICO	Ha	1	5	5,000.00	25,000.00
<b>1.3</b>	<b>ESTABILIDAD HIDROLÓGICA</b>					
1.3.1	MONITOREO HIDRÁULICO (POR ESTRUCTURA HIDRÁULICA)	Und	1	9	10,000.00	90,000.00
<b>COSTO DIRECTO</b>						<b>143,000.00</b>

Nota. -

- Los costos incluyen todos los gastos necesarios (estudios, equipos, materiales, personal clave, personal de apoyo, gastos de movilización, gastos operativos, logísticos, otros) para el desarrollo del servicio; AMSAC no reconocerá costos adicionales a los establecidos en la presente partida.

- Los costos comprenderán el desarrollo del servicio para un (01) semestre.


  
**CONSÓRCIO GEOGLOBAL CORP**  
**ROSAMELIA GALVEZ ROJAS**  
**REPRESENTANTE COMÚN**

**TABLA NRO 10. - PASIVOS AMBIENTALES MINEROS DE LA EX UNIDAD MINERA LA PASTORA**

ÍTEM	ACTIVIDAD/DESCRIPCIÓN	UNID.	INCID.	CANT.	UNIT (S/ )	TOTAL (S/ )
<b>1</b>	<b>ESTUDIOS</b>					
<b>1.1</b>	<b>ESTABILIDAD FÍSICA</b>					
1.1.1	ANÁLISIS DE ESTABILIDAD ESTÁTICA	Unid	2	4	1,000.00	8,000.00
1.1.2	ANÁLISIS DE ESTABILIDAD PSEUDO ESTÁTICA	Unid	2	4	1,000.00	8,000.00
<b>1.2</b>	<b>TOPOGRAFÍA</b>					
1.2.1	MEDICIÓN DE HITOS TOPOGRÁFICOS	Und	2	6	3,000.00	36,000.00
1.2.2	INSTALACIÓN DE HITOS TOPOGRÁFICOS	Und	1	1	3,000.00	3,000.00
1.2.3	LEVANTAMIENTO TOPOGRÁFICO	Ha	2	6	5,500.00	66,000.00
<b>COSTO DIRECTO</b>						<b>121,000.00</b>

Nota.

- Los costos incluyen todos los gastos necesarios (estudios, equipos, materiales, personal clave, personal de apoyo, gastos de movilización, gastos operativos, logísticos, otros) para el desarrollo del servicio; AMSAC no reconocerá costos adicionales a los establecidos en la presente partida.
- Los costos comprenderán el desarrollo del servicio para los dos semestres (2 veces)

  
**CONSORCIO GEOGLOBAL CORP**  
**ROSA AMELIA GALVEZ ROJAS**  
**REPRESENTANTE COMUN**



**TABLA NRO 11. - PASIVOS AMBIENTALES MINEROS DE LA EX UNIDAD MINERA LOS NEGROS**

ÍTEM	ACTIVIDAD/DESCRIPCIÓN	UNID.	INCID.	CANT.	UNIT (\$/)	TOTAL (\$/)
<b>1</b>	<b>ESTUDIOS</b>					
<b>1.1</b>	<b>ESTABILIDAD FÍSICA</b>					
1.1.1	ANÁLISIS DE ESTABILIDAD ESTÁTICA	Und	2	4	1,000.00	8,000.00
1.1.2	ANÁLISIS DE ESTABILIDAD PSEUDO ESTÁTICA	Und	2	4	1,000.00	8,000.00
<b>1.2</b>	<b>TOPOGRAFÍA</b>					
1.2.1	MEDICIÓN DE HITOS TOPOGRÁFICOS	Und	2	4	2,500.00	20,000.00
1.2.2	INSTALACIÓN DE HITOS TOPOGRÁFICOS	Und	2	4	3,000.00	24,000.00
1.2.3	LEVANTAMIENTO TOPOGRÁFICO	Ha	2	4	5,000.00	40,000.00
1.2.4	SONDEOS GEOFÍSICOS MASW	Und	2	4	4,000.00	32,000.00
<b>1.3</b>	<b>GEOTECNIA</b>					
1.3.1	ENSAYOS DE LABORATORIO (MECÁNICA DE SUELOS, ENSAYOS ESTÁNDAR (CLASIFICACIÓN DE SUELOS, GRANULOMETRÍA, LÍMITES DE CONSISTENCIA Y HUMEDAD	Und	2	4	600.00	4,800.00
1.3.2	ENSAYOS DE CORTE DIRECTO (PARÁMETROS DE RESISTENCIA DE SUELO, COHESIÓN, ÁNGULO DE FRICCIÓN)	Und	2	4	900.00	7,200.00
	ENSAYOS DE GRAVEDAD ESPECÍFICA DE SÓLIDOS DE SUELOS	Und	2	4	900.00	7,200.00
<b>1.4</b>	<b>ESTABILIDAD HIDROLÓGICA</b>					
1.4.1	MONITOREO HIDRÁULICO (POR ESTRUCTURA HIDRÁULICA)	Und	2	13	10,000.00	260,000.00
<b>COSTO DIRECTO</b>						<b>411,200.00</b>

**Nota:**

- Los costos incluyen todos los gastos necesarios (estudios, equipos, materiales, personal clave, personal de apoyo, gastos de movilización, gastos operativos, logísticos, otros) para el desarrollo del servicio; AMSAC no reconocerá costos adicionales a los establecidos en la presente partida.
- Los costos comprenderán el desarrollo del servicio para los dos semestres (2 veces)

  
 CONSORCIO GEOGLOBAL CORP  
 ROSA AMELIA GONZÁLEZ ROJAS  
 REPRESENTANTE COMUN

**TABLA NRO 12. - PASIVOS AMBIENTALES MINEROS DE LA EX UNIDAD MINERA SAN ANTONIO DE ESQUILACHE**

ÍTEM	ACTIVIDAD/DESCRIPCIÓN	UNID.	INCID.	CANT.	UNIT (S/ )	TOTAL (S/ )
<b>1</b>	<b>ESTUDIOS</b>					
<b>1.1</b>	<b>ESTABILIDAD FÍSICA</b>					
1.1.1	ANÁLISIS DE ESTABILIDAD ESTÁTICA	Unid	2	5	1,000.00	10,000.00
1.1.2	ANÁLISIS DE ESTABILIDAD PSEUDO ESTÁTICA	Unid	2	5	1,000.00	10,000.00
<b>1.2</b>	<b>TOPOGRAFÍA</b>					
1.2.1	MEDICIÓN DE HITOS TOPOGRÁFICOS	Und	2	10	3,000.00	60,000.00
1.2.2	INSTALACIÓN DE HITOS TOPOGRÁFICOS	Und	1	2	3,000.00	6,000.00
1.2.3	LEVANTAMIENTO TOPOGRÁFICO	Und	2	10	5,000.00	100,000.00
<b>1.3</b>	<b>ESTABILIDAD HIDROLÓGICA</b>					
1.3.1	MONITOREO HIDRÁULICO (POR ESTRUCTURA HIDRÁULICA)	Und	2	13	12,000.00	312,000.00
<b>COSTO DIRECTO</b>						<b>498,000.00</b>

**Nota.**

- Los costos incluyen todos los gastos necesarios (estudios, equipos, materiales, personal clave, personal de apoyo, gastos de movilización, gastos operativos, logísticos, otros) para el desarrollo del servicio; AMSAC no reconocerá costos adicionales a los establecidos en la presente partida.

- Los costos comprenderán el desarrollo del servicio para los dos semestres (2 veces)

  
 CONSORCIO GEOGLOBAL CORP  
 ROSA AMELIA GALVEZ ROJAS  
 REPRESENTANTE COMÚN

**TABLA NRO 13. - PASIVOS AMBIENTALES MINEROS DE LA EX UNIDAD MINERA ALADINO VI**

ÍTEM	ACTIVIDAD/DESCRIPCIÓN	UNID.	INCID.	CANT.	UNIT (\$/ )	TOTAL (\$/ )
<b>1</b>	<b>ESTUDIOS</b>					
<b>1.1</b>	<b>ESTABILIDAD FÍSICA</b>					
1.1.1	ANÁLISIS DE ESTABILIDAD ESTÁTICA	Unid	2	1	1,000.00	2,000.00
1.1.2	ANÁLISIS DE ESTABILIDAD PSEUDO ESTÁTICA	Unid	2	1	1,000.00	2,000.00
<b>1.2</b>	<b>TOPOGRAFÍA</b>					
1.2.1	MEDICIÓN DE HITOS TOPOGRÁFICOS	Und	2	7	3,000.00	42,000.00
1.2.2	INSTALACIÓN DE HITOS TOPOGRÁFICOS	Und	2	1	3,000.00	6,000.00
1.2.3	LEVANTAMIENTO TOPOGRÁFICO	Ha	2	1	5,000.00	10,000.00
<b>1.3</b>	<b>ESTABILIDAD HIDROLÓGICA</b>					
1.3.1	MONITOREO HIDRÁULICO (POR ESTRUCTURA HIDRÁULICA)	Und	2	5	12,000.00	120,000.00
<b>COSTO DIRECTO</b>						<b>182,000.00</b>

**Nota.**

- Los costos incluyen todos los gastos necesarios (estudios, equipos, materiales, personal clave, personal de apoyo, gastos de movilización, gastos operativos, logísticos, otros) para el desarrollo del servicio; AMSAC no reconocerá costos adicionales a los establecidos en la presente partida.
- Los costos comprenderán el desarrollo del servicio para los dos semestres (2 veces)

  
 .....  
**CONSORCIO GEOGLOBAL CORP**  
**ROSA AMELIA GALVEZ ROJAS**  
**REPRESENTANTE COMUN**

PRESUPUESTO GENERAL		
ÍTEM	CONCEPTO	OFERTA ECONOMICA
1	PASIVOS AMBIENTALES MINEROS GENERADOS POR LA EX UNIDAD MINERA LICHICOCHA	50,500.00
2	PASIVOS AMBIENTALES MINEROS GENERADOS POR LA EX UNIDAD MINERA HUAMUYO	85,500.00
3	PASIVOS AMBIENTALES MINEROS GENERADOS POR LA EX UNIDAD MINERA HUANCHURINA	53,500.00
4	PASIVOS AMBIENTALES MINEROS GENERADOS POR LA EX UNIDAD MINERA ACOBAMBA Y COLQUI	415,000.00
5	PASIVOS AMBIENTALES MINEROS DE CASAPALCA, ANTUQUITO, BELLAVISTA Y TABLACHACA	298,500.00
6	PASIVOS AMBIENTALES MINEROS DE VADO Y MALPASO	97,000.00
7	PASIVOS AMBIENTALES MINEROS DEL PROYECTO MICHQUILLAY	99,500.00
8	05 RELAVERAS REMEDIADAS EL DORADO	198,000.00
9	PASIVOS AMBIENTALES MINEROS DE LAS EX UNIDADES MINERAS EL DORADO Y BARRAGÁN	143,000.00
10	PASIVOS AMBIENTALES MINEROS DE LA EX UNIDAD MINERA LA PASTORA	121,000.00
11	PASIVOS AMBIENTALES MINEROS DE LA EX UNIDAD MINERA LOS NEGROS	411,200.00
12	PASIVOS AMBIENTALES MINEROS DE LA EX UNIDAD MINERA SAN ANTONIO DE ESQUILACHE	498,000.00
13	PASIVOS AMBIENTALES MINEROS DE LA EX UNIDAD MINERA ALADINO VI	182,000.00
<b>COSTO DIRECTO</b>		<b>S/ 2,652,700.00</b>
	GASTOS GENERALES (7%)	S/ 185,689.00
	UTILIDAD (8%)	S/ 212,216.00
	SUB TOTAL	S/ 3,050,605.00
	IGV 18%	S/ 549,108.90
	<b>COSTO TOTAL SOLES</b>	<b>S/ 3,599,713.90</b>

El precio de la oferta SOLES incluye todos los tributos, seguros, transporte, inspecciones, pruebas y, de ser el caso, los costos laborales conforme a la legislación vigente, así como cualquier otro concepto que pueda tener incidencia sobre el costo del servicio a contratar; excepto la de aquellos postores que gocen de alguna exoneración legal, no incluirán en el precio de su oferta los tributos respectivos

Lima, 09 de setiembre del 2024

  
**CONSORCIO GEOGLOBAL CORP**  
**ROSAMARIA GALVEZ ROJAS**  
 REPRESENTANTE COM.





# CONCURSO PÚBLICO N° CP-SM-6-2024-AMSAC-1

SERVICIO DE CONSULTORÍA PARA REALIZAR EL MONITOREO DE ESTABILIDAD FÍSICA E HIDROLÓGICA DE  
LOS PROYECTOS A CARGO DE ACTIVOS MINEROS SAC UBICADOS EN LAS REGIONES DE LIMA, JUNÍN,  
PASCO, CAJAMARCA Y PUNO

## VALIDACIÓN DE OFERTA ECONÓMICA

POSTOR: **CONSORCIO GEOGLOBAL CORP (GEOINSTRUMENTS INTERNATIONAL SAC, GEOGLOBAL CORP SAC)**

TABLA N°	DETALLE	OFERTA ECONOMICA
1	PASIVOS AMBIENTALES MINEROS GENERADOS POR LA EX UNIDAD MINERA LICHICOCHA	50,500.00
2	PASIVOS AMBIENTALES MINEROS GENERADOS POR LA EX UNIDAD MINERA HUAMUYO	85,500.00
3	PASIVOS AMBIENTALES MINEROS GENERADOS POR LA EX UNIDAD MINERA HUANCHURINA	53,500.00
4	PASIVOS AMBIENTALES MINEROS GENERADOS POR LA EX UNIDAD MINERA ACOBAMBA Y COLQUI	415,000.00
5	PASIVOS AMBIENTALES MINEROS DE CASAPALCA, ANTUQUITO, BELLAVISTA Y TABLACHACA	298,500.00
6	PASIVOS AMBIENTALES MINEROS DE VADO Y MALPASO	97,000.00
7	PASIVOS AMBIENTALES MINEROS DEL PROYECTO MICHQUILLAY	99,500.00
8	05 RELAVERAS REMEDIADAS EL DORADO	198,000.00
9	PASIVOS AMBIENTALES MINEROS DE LAS EX UNIDADES MINERAS EL DORADO Y BARRAGÁN	143,000.00
10	PASIVOS AMBIENTALES MINEROS DE LA EX UNIDAD MINERA LA PASTORA	121,000.00
11	PASIVOS AMBIENTALES MINEROS DE LA EX UNIDAD MINERA LOS NEGROS	411,200.00
12	PASIVOS AMBIENTALES MINEROS DE LA EX UNIDAD MINERA SAN ANTONIO DE ESQUILACHE	498,000.00
13	PASIVOS AMBIENTALES MINEROS DE LA EX UNIDAD MINERA ALADINO VI	182,000.00
<b>COSTO DIRECTO</b>		<b>S/ 2,652,700.00</b>
	<b>GASTOS GENERALES</b>	185,689.00
	<b>UTILIDAD</b>	212,216.00
	<b>SUB TOTAL</b>	<b>3,050,605.00</b>
	<b>IGV 18%</b>	549,108.90
	<b>COSTO TOTAL</b>	<b>3,599,713.90</b>

**Raiser Estrada Machacca**  
Miembro Suplente del Comité

**Mirjana Porlles Arteaga**  
Presidenta del Comité

**Ketty Rodriguez Chinchay**  
Miembro del Comité

TABLA NRO. 02. - PASIVOS AMBIENTALES MINEROS GENERADOS POR LA EX UNIDAD MINERA LICHICOCHA						
ÍTEM	ACTIVIDAD/DESCRIPCIÓN	UNID.	INCID.	CANT.	UNIT (S/)	TOTAL (S/)
<b>1</b>	<b>ESTUDIOS</b>					
<b>1.1</b>	<b>ESTABILIDAD FÍSICA</b>					
1.1.1	ANÁLISIS DE ESTABILIDAD ESTÁTICA	Unid	1	1	1,000.00	1,000.00
1.1.2	ANÁLISIS DE ESTABILIDAD PSEUDO ESTÁTICA	Unid	1	1	1,000.00	1,000.00
<b>1.2</b>	<b>TOPOGRAFÍA</b>					
1.2.1	MEDICIÓN DE HITOS TOPOGRÁFICOS	Und	1	1	3,000.00	3,000.00
1.2.2	INSTALACIÓN DE HITOS TOPOGRÁFICOS	Und	1	1	3,000.00	3,000.00
1.2.3	LEVANTAMIENTO TOPOGRÁFICO	Und	1	1	6,500.00	6,500.00
<b>1.3</b>	<b>ESTABILIDAD HIDROLÓGICA</b>					
1.3.1	MONITOREO HIDRÁULICO (POR ESTRUCTURA HIDRÁULICA)	Und	1	3	12000	36,000.00
<b>COSTO DIRECTO</b>						<b>50,500.00</b>
<b>Nota:</b> - Los costos incluyen todos los gastos necesarios (estudios, equipos, materiales, personal clave, personal de apoyo, gastos de movilización, gastos operativos, logísticos, otros) para el desarrollo del servicio; AMSAC no reconocerá costos adicionales a los establecidos en la presente partida. - Los costos comprenderán el desarrollo del servicio para un (01) semestre						

TABLA NRO 03. - PASIVOS AMBIENTALES MINEROS GENERADOS POR LA EX UNIDAD MINERA HUAMUYO						
ÍTEM	ACTIVIDAD/DESCRIPCIÓN	UNID.	INCID.	CANT.	UNIT (\$/ )	TOTAL (\$/ )
<b>1</b>	<b>ESTUDIOS</b>					
<b>1.1</b>	<b>ESTABILIDAD FÍSICA</b>					
1.1.1	ANÁLISIS DE ESTABILIDAD ESTÁTICA	Unid	1	3	1,000.00	3,000.00
1.1.2	ANÁLISIS DE ESTABILIDAD PSEUDO ESTÁTICA	Unid	1	3	1,000.00	3,000.00
<b>1.2</b>	<b>TOPOGRAFÍA</b>					
1.2.1	MEDICIÓN DE HITOS TOPOGRÁFICOS	Und	1	3	3,000.00	9,000.00
1.2.2	INSTALACIÓN DE HITOS TOPOGRÁFICOS	Und	1	1	3,000.00	3,000.00
1.2.3	LEVANTAMIENTO TOPOGRÁFICO	Und	1	3	6,500.00	19,500.00
<b>1.3</b>	<b>ESTABILIDAD HIDROLÓGICA</b>					
1.3.1	MONITOREO HIDRÁULICO (POR ESTRUCTURA HIDRÁULICA)	Und	1	4	12000	48,000.00
<b>COSTO DIRECTO</b>						<b>85,500.00</b>
Nota: - Los costos incluyen todos los gastos necesarios (estudios, equipos, materiales, personal clave, personal de apoyo, gastos de movilización, gastos operativos, logísticos, otros) para el desarrollo del servicio; AMSAC no reconocerá costos adicionales a los establecidos en la presente partida. - Los costos comprenderán el desarrollo del servicio para un (01) semestre.						

TABLA NRO 04. - PASIVOS AMBIENTALES MINEROS GENERADOS POR LA EX UNIDAD MINERA HUANCHURINA						
ÍTEM	ACTIVIDAD/DESCRIPCIÓN	UNID.	INCID.	CANT.	UNIT (S/ )	TOTAL (S/ )
<b>1</b>	<b>ESTUDIOS</b>					
<b>1.1</b>	<b>ESTABILIDAD FÍSICA</b>					
1.1.1	ANÁLISIS DE ESTABILIDAD ESTÁTICA	Und	1	1	1,000.00	1,000.00
1.1.2	ANÁLISIS DE ESTABILIDAD PSEUDO ESTÁTICA	Und	1	1	1,000.00	1,000.00
<b>1.2</b>	<b>TOPOGRAFÍA</b>					
1.2.1	MEDICIÓN DE HITOS TOPOGRÁFICOS	Und	1	2	3,000.00	6,000.00
1.2.2	INSTALACIÓN DE HITOS TOPOGRÁFICOS	Und	1	1	3,000.00	3,000.00
1.2.3	LEVANTAMIENTO TOPOGRÁFICO	Und	1	1	6,500.00	6,500.00
<b>1.3</b>	<b>ESTABILIDAD HIDROLÓGICA</b>					
1.3.1	MONITOREO HIDRÁULICO (POR ESTRUCTURA HIDRÁULICA)	Und	1	3	12000	36,000.00
<b>COSTO DIRECTO</b>						<b>53,500.00</b>
<b>Nota.</b> - Los costos incluyen todos los gastos necesarios (estudios, equipos, materiales, personal clave, personal de apoyo, gastos de movilización, gastos operativos, logísticos, otros) para el desarrollo del servicio; AMSAC no reconocerá costos adicionales a los establecidos en la presente partida. - Los costos comprenderán el desarrollo del servicio para <del>los dos</del> 01 semestre <del>(2 veces)</del>						



TABLA NRO 05. - PASIVOS AMBIENTALES MINEROS GENERADOS POR LA EX UNIDADES MINERAS ACOBAMBA Y COLQUI						
ÍTEM	ACTIVIDAD/DESCRIPCIÓN	UNID.	INCID.	CANT.	UNIT (S/ )	TOTAL (S/ )
<b>1</b>	<b>ESTUDIOS</b>					
<b>1.1</b>	<b>ESTABILIDAD FÍSICA</b>					
1.1.1	ANÁLISIS DE ESTABILIDAD ESTÁTICA	Unid	2	3	1,000.00	6,000.00
1.1.2	ANÁLISIS DE ESTABILIDAD PSEUDO ESTÁTICA	Unid	2	3	1,000.00	6,000.00
<b>1.2</b>	<b>TOPOGRAFÍA</b>					
1.2.1	MEDICIÓN DE HITOS TOPOGRÁFICOS	Und	2	6	2,500.00	30,000.00
1.2.2	INSTALACIÓN DE HITOS TOPOGRÁFICOS	Und	1	1	3,000.00	3,000.00
1.2.3	LEVANTAMIENTO TOPOGRÁFICO	Und	2	3	5,000.00	30,000.00
<b>1.3</b>	<b>ESTABILIDAD HIDROLÓGICA</b>					
1.3.1	MONITOREO HIDRÁULICO (POR ESTRUCTURA HIDRÁULICA)	Und	2	17	10000	340,000.00
<b>COSTO DIRECTO</b>						<b>415,000.00</b>
<p>Nota. -</p> <p>- Los costos incluyen todos los gastos necesarios (estudios, equipos, materiales, personal clave, personal de apoyo, gastos de movilización, gastos operativos, logísticos, otros) para el desarrollo del servicio; AMSAC no reconocerá costos adicionales a los establecidos en la presente partida.</p> <p>- Los costos comprenderán el desarrollo del servicio para los dos semestres (2 veces)</p>						

**TABLA NRO 06. - PASIVOS AMBIENTALES MINEROS DE CASAPALCA, ANTUQUITO, BELLAVISTA Y TABLACHACA**

ÍTEM	ACTIVIDAD/DESCRIPCIÓN	UNID.	INCID.	CANT.	UNIT (S/ )	TOTAL (S/ )
<b>1</b>	<b>ESTUDIOS</b>					
<b>1.1</b>	<b>ESTABILIDAD FÍSICA</b>					
1.1.1	ANÁLISIS DE ESTABILIDAD ESTÁTICA	Unid	1	4	1,000.00	4,000.00
1.1.2	ANÁLISIS DE ESTABILIDAD PSEUDO ESTÁTICA	Unid	1	4	1,000.00	4,000.00
<b>1.2</b>	<b>TOPOGRAFÍA</b>					
1.2.1	MEDICIÓN DE HITOS TOPOGRÁFICOS	Und	1	7	2,500.00	17,500.00
1.2.2	INSTALACIÓN DE HITOS TOPOGRÁFICOS	Und	1	1	3,000.00	3,000.00
1.2.3	LEVANTAMIENTO TOPOGRÁFICO	Und	1	4	5,000.00	20,000.00
<b>1.3</b>	<b>ESTABILIDAD HIDROLÓGICA</b>					
1.3.1	MONITOREO HIDRÁULICO (POR ESTRUCTURA HIDRÁULICA)	Und	1	25	10000	250,000.00
<b>COSTO DIRECTO</b>						<b>298,500.00</b>

Nota. -

- Los costos incluyen todos los gastos necesarios (estudios, equipos, materiales, personal clave, personal de apoyo, gastos de movilización, gastos operativos, logísticos, otros) para el desarrollo del servicio; AMSAC no reconocerá costos adicionales a los establecidos en la presente partida.

- Los costos comprenderán el desarrollo del servicio al inicio (1 vez)

TABLA NRO 07. - PASIVOS AMBIENTALES MINEROS DE VADO Y MALPASO						
ÍTEM	ACTIVIDAD/DESCRIPCIÓN	UNID.	INCID.	CANT.	UNIT (S/ )	TOTAL (S/ )
<b>1</b>	<b>ESTUDIOS</b>					
<b>1.1</b>	<b>ESTABILIDAD FÍSICA</b>					
1.1.1	ANÁLISIS DE ESTABILIDAD ESTÁTICA	Unid	1	2	1,000.00	2,000.00
1.1.2	ANÁLISIS DE ESTABILIDAD PSEUDO ESTÁTICA	Unid	1	2	1,000.00	2,000.00
<b>1.2</b>	<b>TOPOGRAFÍA</b>					
1.2.1	MEDICIÓN DE HITOS TOPOGRÁFICOS	Und	1	4	2,500.00	10,000.00
1.2.2	INSTALACIÓN DE HITOS TOPOGRÁFICOS	Und	1	1	3,000.00	3,000.00
1.2.3	LEVANTAMIENTO TOPOGRÁFICO	Und	1	4	5,000.00	20,000.00
<b>1.3</b>	<b>ESTABILIDAD HIDROLÓGICA</b>					
1.3.1	MONITOREO HIDRÁULICO (POR ESTRUCTURA HIDRÁULICA)	Und	1	5	12000	60,000.00
<b>COSTO DIRECTO</b>						<b>97,000.00</b>
Nota. - Los costos incluyen todos los gastos necesarios (estudios, equipos, materiales, personal clave, personal de apoyo, gastos de movilización, gastos operativos, logísticos, otros) para el desarrollo del servicio; AMSAC no reconocerá costos adicionales a los establecidos en la presente partida. - Los costos comprenderán el desarrollo del servicio al inicio (1 vez)						

TABLA NRO 08. - PASIVOS AMBIENTALES MINEROS DEL PROYECTO MICHQUILLAY						
ÍTEM	ACTIVIDAD/DESCRIPCIÓN	UNID.	INCID.	CANT.	UNIT (S/ )	TOTAL (S/ )
<b>1</b>	<b>ESTUDIOS</b>					
<b>1.1</b>	<b>ESTABILIDAD FÍSICA</b>					
1.1.1	ANÁLISIS DE ESTABILIDAD ESTÁTICA	Unid	1	4	1,000.00	4,000.00
1.1.2	ANÁLISIS DE ESTABILIDAD PSEUDO ESTÁTICA	Unid	1	4	1,000.00	4,000.00
<b>1.2</b>	<b>TOPOGRAFÍA</b>					
1.2.1	MEDICIÓN DE HITOS TOPOGRÁFICOS	Und	1	7	2,500.00	17,500.00
1.2.2	INSTALACIÓN DE HITOS TOPOGRÁFICOS	Und	1	1	3,000.00	3,000.00
1.2.3	LEVANTAMIENTO TOPOGRÁFICO	Und	1	7	5,000.00	35,000.00
<b>1.3</b>	<b>ESTABILIDAD HIDROLÓGICA</b>					
1.3.1	MONITOREO HIDRÁULICO (POR ESTRUCTURA HIDRÁULICA)	Und	1	3	12000	36,000.00
<b>COSTO DIRECTO</b>						<b>99,500.00</b>
<p>Nota.</p> <ul style="list-style-type: none"> <li>- Los costos incluyen todos los gastos necesarios (estudios, equipos, materiales, personal clave, personal de apoyo, gastos de movilización, gastos operativos, logísticos, otros) para el desarrollo del servicio; AMSAC no reconocerá costos adicionales a los establecidos en la presente partida.</li> <li>- Los costos comprenderán el desarrollo del servicio al inicio (1 vez)</li> </ul>						



TABLA NRO 09. - 05 RELAVERAS REMEDIADAS EL DORADO						
ÍTEM	ACTIVIDAD/DESCRIPCIÓN	UNID.	INCID.	CANT.	UNIT (S/ )	TOTAL (S/ )
<b>1</b>	<b>ESTUDIOS</b>					
<b>1.1</b>	<b>ESTABILIDAD FÍSICA</b>					
1.1.1	ANÁLISIS DE ESTABILIDAD ESTÁTICA	Unid	1	5	1,000.00	5,000.00
1.1.2	ANÁLISIS DE ESTABILIDAD PSEUDO ESTÁTICA	Unid	1	5	1,000.00	5,000.00
<b>1.2</b>	<b>TOPOGRAFÍA</b>					
1.2.1	MEDICIÓN DE HITOS TOPOGRÁFICOS	Und	1	12	2,500.00	30,000.00
1.2.2	INSTALACIÓN DE HITOS TOPOGRÁFICOS	Und	1	1	3,000.00	3,000.00
1.2.3	LEVANTAMIENTO TOPOGRÁFICO	Und	1	5	5,000.00	25,000.00
<b>1.3</b>	<b>ESTABILIDAD HIDROLÓGICA</b>					
1.3.1	MONITOREO HIDRÁULICO (POR ESTRUCTURA HIDRÁULICA)	Und	1	13	10000	130,000.00
<b>COSTO DIRECTO</b>						<b>198,000.00</b>
<b>Nota:</b> - Los costos incluyen todos los gastos necesarios (estudios, equipos, materiales, personal clave, personal de apoyo, gastos de movilización, gastos operativos, logísticos, otros) para el desarrollo del servicio; AMSAC no reconocerá costos adicionales a los establecidos en la presente partida. - - Los costos comprenderán el desarrollo del servicio al inicio (1 vez)						

TABLA NRO 10. - PASIVOS AMBIENTALES MINEROS DE LAS EX UNIDADES MINERAS EL DORADO Y BARRAGÁN						
ÍTEM	ACTIVIDAD/DESCRIPCIÓN	UNID.	INCID.	CANT.	UNIT (S/ )	TOTAL (S/ )
<b>1</b>	<b>ESTUDIOS</b>					
<b>1.1</b>	<b>ESTABILIDAD FÍSICA</b>					
1.1.1	ANÁLISIS DE ESTABILIDAD ESTÁTICA	Unid	1	5	1,000.00	5,000.00
1.1.2	ANÁLISIS DE ESTABILIDAD PSEUDO ESTÁTICA	Unid	1	5	1,000.00	5,000.00
<b>1.2</b>	<b>TOPOGRAFÍA</b>					
1.2.1	MEDICIÓN DE HITOS TOPOGRÁFICOS	Und	1	5	3,000.00	15,000.00
1.2.2	INSTALACIÓN DE HITOS TOPOGRÁFICOS	Und	1	1	3,000.00	3,000.00
1.2.3	LEVANTAMIENTO TOPOGRÁFICO	Und	1	5	5,000.00	25,000.00
<b>1.3</b>	<b>ESTABILIDAD HIDROLÓGICA</b>					
1.3.1	MONITOREO HIDRÁULICO (POR ESTRUCTURA HIDRÁULICA)	Und	1	9	10000	90,000.00
<b>COSTO DIRECTO</b>						<b>143,000.00</b>
<p>Nota. -</p> <ul style="list-style-type: none"> <li>- Los costos incluyen todos los gastos necesarios (estudios, equipos, materiales, personal clave, personal de apoyo, gastos de movilización, gastos operativos, logísticos, otros) para el desarrollo del servicio; AMSAC no reconocerá costos adicionales a los establecidos en la presente partida.</li> <li>- Los costos comprenderán el desarrollo del servicio <b>para un (01) semestre.</b></li> </ul>						

TABLA NRO 11. - PASIVOS AMBIENTALES MINEROS DE LA EX UNIDAD MINERA LA PASTORA						
ÍTEM	ACTIVIDAD/DESCRIPCIÓN	UNID.	INCID.	CANT.	UNIT (S/ )	TOTAL (S/ )
<b>1</b>	<b>ESTUDIOS</b>					
<b>1.1</b>	<b>ESTABILIDAD FÍSICA</b>					
1.1.1	ANÁLISIS DE ESTABILIDAD ESTÁTICA	Unid	2	4	1,000.00	8,000.00
1.1.2	ANÁLISIS DE ESTABILIDAD PSEUDO ESTÁTICA	Unid	2	4	1,000.00	8,000.00
<b>1.2</b>	<b>TOPOGRAFÍA</b>					
1.2.1	MEDICIÓN DE HITOS TOPOGRÁFICOS	Und	2	6	3,000.00	36,000.00
1.2.2	INSTALACIÓN DE HITOS TOPOGRÁFICOS	Und	1	1	3,000.00	3,000.00
1.2.3	LEVANTAMIENTO TOPOGRÁFICO	Und	2	6	5,500.00	66,000.00
<b>COSTO DIRECTO</b>						<b>121,000.00</b>
<p>Nota.</p> <ul style="list-style-type: none"> <li>- Los costos incluyen todos los gastos necesarios (estudios, equipos, materiales, personal clave, personal de apoyo, gastos de movilización, gastos operativos, logísticos, otros) para el desarrollo del servicio; AMSAC no reconocerá costos adicionales a los establecidos en la presente partida.</li> <li>- Los costos comprenderán el desarrollo del servicio para los dos semestres (2 veces)</li> </ul>						

TABLA NRO 12. - PASIVOS AMBIENTALES MINEROS DE LA EX UNIDAD MINERA LOS NEGROS						
ÍTEM	ACTIVIDAD/DESCRIPCIÓN	UNID.	INCID.	CANT.	UNIT (\$/ )	TOTAL (\$/ )
<b>1</b>	<b>ESTUDIOS</b>					
<b>1.1</b>	<b>ESTABILIDAD FÍSICA</b>					
1.1.1	ANÁLISIS DE ESTABILIDAD ESTÁTICA	Und	2	4	1,000.00	8,000.00
1.1.2	ANÁLISIS DE ESTABILIDAD PSEUDO ESTÁTICA	Und	2	4	1,000.00	8,000.00
<b>1.2</b>	<b>TOPOGRAFÍA</b>					
1.2.1	MEDICIÓN DE HITOS TOPOGRÁFICOS	Und	2	4	2,500.00	20,000.00
1.2.2	INSTALACIÓN DE HITOS TOPOGRÁFICOS	Und	2	4	3,000.00	24,000.00
1.2.3	LEVANTAMIENTO TOPOGRÁFICO	Und	2	4	5,000.00	40,000.00
1.2.4	SONDEOS GEOFÍSICOS MASW	Und	2	4	4,000.00	32,000.00
<b>1.3</b>	<b>GEOTECNIA</b>					
1.3.1	ENSAYOS DE LABORATORIO (MECÁNICA DE SUELOS, ENSAYOS ESTÁNDAR (CLASIFICACIÓN DE SUELOS, GRANULOMETRÍA, LÍMITES DE CONSISTENCIA Y HUMEDAD	Und	2	4	600.00	4,800.00
1.3.2	ENSAYOS DE CORTE DIRECTO (PARÁMETROS DE RESISTENCIA DE SUELO, COHESIÓN, ÁNGULO DE FRICCIÓN)	Und	2	4	900.00	7,200.00
	ENSAYOS DE GRAVEDAD ESPECÍFICA DE SÓLIDOS DE SUELOS	Und	2	4	900.00	7,200.00
<b>1.4</b>	<b>ESTABILIDAD HIDROLÓGICA</b>					
1.4.1	MONITOREO HIDRÁULICO (POR ESTRUCTURA HIDRÁULICA)	Und	2	13	10000	260,000.00
<b>COSTO DIRECTO</b>						<b>411,200.00</b>
<b>Nota:</b> - Los costos incluyen todos los gastos necesarios (estudios, equipos, materiales, personal clave, personal de apoyo, gastos de movilización, gastos operativos, logísticos, otros) para el desarrollo del servicio; AMSAC no reconocerá costos adicionales a los establecidos en la presente partida. - Los costos comprenderán el desarrollo del servicio para los dos semestres (2 veces)						



TABLA NRO 13. - PASIVOS AMBIENTALES MINEROS DE LA EX UNIDAD MINERA SAN ANTONIO DE ESQUILACHE						
ÍTEM	ACTIVIDAD/DESCRIPCIÓN	UNID.	INCID.	CANT.	UNIT (\$ / )	TOTAL (\$ / )
<b>1</b>	<b>ESTUDIOS</b>					
<b>1.1</b>	<b>ESTABILIDAD FÍSICA</b>					
1.1.1	ANÁLISIS DE ESTABILIDAD ESTÁTICA	Unid	2	5	1,000.00	10,000.00
1.1.2	ANÁLISIS DE ESTABILIDAD PSEUDO ESTÁTICA	Unid	2	5	1,000.00	10,000.00
<b>1.2</b>	<b>TOPOGRAFÍA</b>					
1.2.1	MEDICIÓN DE HITOS TOPOGRÁFICOS	Und	2	10	3,000.00	60,000.00
1.2.2	INSTALACIÓN DE HITOS TOPOGRÁFICOS	Und	1	2	3,000.00	6,000.00
1.2.3	LEVANTAMIENTO TOPOGRÁFICO	Und	2	10	5,000.00	100,000.00
<b>1.3</b>	<b>ESTABILIDAD HIDROLÓGICA</b>					
1.3.1	MONITOREO HIDRÁULICO (POR ESTRUCTURA HIDRÁULICA)	Und	2	13	12000	312,000.00
<b>COSTO DIRECTO</b>						<b>498,000.00</b>
<b>Nota.</b> - Los costos incluyen todos los gastos necesarios (estudios, equipos, materiales, personal clave, personal de apoyo, gastos de movilización, gastos operativos, logísticos, otros) para el desarrollo del servicio; AMSAC no reconocerá costos adicionales a los establecidos en la presente partida. - Los costos comprenderán el desarrollo del servicio para los dos semestres (2 veces)						

TABLA NRO 14. - PASIVOS AMBIENTALES MINEROS DE LA EX UNIDAD MINERA ALADINO VI						
ÍTEM	ACTIVIDAD/DESCRIPCIÓN	UNID.	INCID.	CANT.	UNIT (\$ / )	TOTAL (\$ / )
<b>1</b>	<b>ESTUDIOS</b>					
<b>1.1</b>	<b>ESTABILIDAD FÍSICA</b>					
1.1.1	ANÁLISIS DE ESTABILIDAD ESTÁTICA	Und	2	1	1,000.00	2,000.00
1.1.2	ANÁLISIS DE ESTABILIDAD PSEUDO ESTÁTICA	Und	2	1	1,000.00	2,000.00
<b>1.2</b>	<b>TOPOGRAFÍA</b>					
1.2.1	MEDICIÓN DE HITOS TOPOGRÁFICOS	Und	2	7	3,000.00	42,000.00
1.2.2	INSTALACIÓN DE HITOS TOPOGRÁFICOS	Und	2	1	3,000.00	6,000.00
1.2.3	LEVANTAMIENTO TOPOGRÁFICO	Und	2	1	5,000.00	10,000.00
<b>1.3</b>	<b>ESTABILIDAD HIDROLÓGICA</b>					
1.3.1	MONITOREO HIDRÁULICO (POR ESTRUCTURA HIDRÁULICA)	Und	2	5	12000	120,000.00
<b>COSTO DIRECTO</b>						<b>182,000.00</b>
<b>Nota.</b> - Los costos incluyen todos los gastos necesarios (estudios, equipos, materiales, personal clave, personal de apoyo, gastos de movilización, gastos operativos, logísticos, otros) para el desarrollo del servicio; AMSAC no reconocerá costos adicionales a los establecidos en la presente partida. - Los costos comprenderán el desarrollo del servicio para los dos semestres (2 veces)						

En respuesta al cuestionamiento N° 36, se modifica la cantidad.