

BASES ESTÁNDAR DE CONCURSO PÚBLICO PARA LA CONTRATACIÓN DE SERVICIOS EN GENERAL (Decimosegunda Disposición Complementaria Final del Reglamento)

 Supervisor de las
Contrataciones
del Estado
Aprobado mediante Directiva N° 001-2019-OSCE/CD

***SUB DIRECCIÓN DE NORMATIVIDAD – DIRECCIÓN TÉCNICO NORMATIVA
ORGANISMO SUPERVISOR DE LAS CONTRATACIONES DEL ESTADO – OSCE***



SIMBOLOGÍA UTILIZADA:

N°	Símbolo	Descripción
1	[ABC] / [.....]	La información solicitada dentro de los corchetes sombreados debe ser completada por la Entidad durante la elaboración de las bases.
2	[ABC] / [.....]	Es una indicación, o información que deberá ser completada por la Entidad con posterioridad al otorgamiento de la buena pro para el caso específico de la elaboración de la PROFORMA DEL CONTRATO; o por los proveedores, en el caso de los ANEXOS de la oferta.
3	<div> <div>Importante</div> <ul style="list-style-type: none"> • Abc </div>	Se refiere a consideraciones importantes a tener en cuenta por el comité de selección y por los proveedores.
4	<div> <div>Advertencia</div> <ul style="list-style-type: none"> • Abc </div>	Se refiere a advertencias a tener en cuenta por el comité de selección y por los proveedores.
5	<div> <div>Importante para la Entidad</div> <ul style="list-style-type: none"> • Xyz </div>	Se refiere a consideraciones importantes a tener en cuenta por el comité de selección y deben ser eliminadas una vez culminada la elaboración de las bases.

CARACTERÍSTICAS DEL DOCUMENTO:

Las bases estándar deben ser elaboradas en formato WORD, y deben tener las siguientes características:

N°	Características	Parámetros
1	Márgenes	Superior : 2.5 cm Inferior: 2.5 cm Izquierda: 2.5 cm Derecha: 2.5 cm
2	Fuente	Arial
3	Estilo de Fuente	Normal: Para el contenido en general Cursiva: Para el encabezado y pie de página Para las Consideraciones importantes (Ítem 3 del cuadro anterior)
4	Color de Fuente	Automático: Para el contenido en general Azul : Para las Consideraciones importantes (Ítem 3 del cuadro anterior)
5	Tamaño de Letra	16 : Para las dos primeras hojas de las Secciones General y Específica 11 : Para el nombre de los Capítulos. 10 : Para el cuerpo del documento en general 9 : Para el encabezado y pie de página Para el contenido de los cuadros, pudiendo variar, según la necesidad 8 : Para las Notas al pie
6	Alineación	Justificada: Para el contenido en general y notas al pie. Centrada : Para la primera página, los títulos de las Secciones y nombres de los Capítulos)
7	Interlineado	Sencillo

Expediente: I-040554-2024 V-4

Esto es una copia auténtica imprimible de un documento electrónico archivado de PROVIAS, aplicando lo dispuesto por el Artículo 025 de D.S. 070 - 2013-PCM y la Tercera Disposición Complementaria Final del DS26-2016-PCM. Su autenticidad e Integridad pueden ser contrastadas a través del siguiente link: <https://sgd.pvn.gob.pe/Tramite/De?Id=6A29IH/58DQ=>



8	Espaciado	Anterior : 0 Posterior : 0
9	Subrayado	Para los nombres de las Secciones y para resaltar o hacer hincapié en algún concepto

INSTRUCCIONES DE USO:

1. Una vez registrada la información solicitada dentro de los corchetes sombreados en gris, el texto deberá quedar en letra tamaño 10, con estilo normal, sin formato de negrita y sin sombrear.
2. La nota **IMPORTANTE** no puede ser modificada ni eliminada en la Sección General. En el caso de la Sección Específica debe seguirse la instrucción que se indica en dicha nota.

Elaboradas en mayo 2019

Modificadas en junio, diciembre 2019, julio 2020, julio y diciembre 2021, junio y octubre 2022



BASES ESTÁNDAR DE CONCURSO PÚBLICO PARA LA CONTRATACIÓN DE SERVICIOS EN GENERAL

CONCURSO PÚBLICO N° 0024-2024-MTC/20

CONTRATACIÓN DE SERVICIO DE¹ GESTIÓN Y CONSERVACIÓN VIAL POR NIVELES DE SERVICIO DEL CORREDOR VIAL: “CHACHAPOYAS - MOLINOPAMPA - MARISCAL BENAVIDES - RODRIGUEZ DE MENDOZA - ABRA LAJAS / EL DORADO - SELVA ALEGRE - SORITOR - EMP. PE-5N (CALZADA)”

¹ De conformidad con la Decimosegunda Disposición Complementaria Final del Reglamento, estas bases se utilizan para la contratación de servicios a los que hace referencia el Decreto Supremo N° 034-2008-MTC, Reglamento Nacional de Gestión de

Expediente: I-040554-2024 V-4

Esto es una copia auténtica imprimible de un documento electrónico archivado de PROVIAS, aplicando lo dispuesto por el Artículo 025 de D.S. 070 - 2013-PCM y la Tercera Disposición Complementaria Final del DS26-2016-PCM. Su autenticidad e Integridad pueden ser contrastadas a través del siguiente link: <https://sgd.pvn.gob.pe/Tramite/De?Id=6A29iH/58DQ=>



DEBER DE COLABORACIÓN

La Entidad y todo proveedor que se someta a las presentes Bases, sea como participante, postor y/o contratista, deben conducir su actuación conforme a los principios previstos en la Ley de Contrataciones del Estado.

En este contexto, se encuentran obligados a prestar su colaboración al OSCE y a la Secretaría Técnica de la Comisión de Defensa de la Libre Competencia del INDECOPI, en todo momento según corresponda a sus competencias, a fin de comunicar presuntos casos de fraude, colusión y corrupción por parte de los funcionarios y servidores de la Entidad, así como los proveedores y demás actores que participan en el proceso de contratación.

De igual forma, deben poner en conocimiento del OSCE y a la Secretaría Técnica de la Comisión de Defensa de la Libre Competencia del INDECOPI los indicios de conductas anticompetitivas que se presenten durante el proceso de contratación, en los términos del Decreto Legislativo N° 1034, "Ley de Represión de Conductas Anticompetitivas", o norma que la sustituya, así como las demás normas de la materia.

La Entidad y todo proveedor que se someta a las presentes Bases, sea como participante, postor y/o contratista del proceso de contratación deben permitir al OSCE o a la Secretaría Técnica de la Comisión de Defensa de la Libre Competencia del INDECOPI el acceso a la información referida a las contrataciones del Estado que sea requerida, prestar testimonio o absolución de posiciones que se requieran, entre otras formas de colaboración.



SECCIÓN GENERAL

DISPOSICIONES COMUNES DEL PROCEDIMIENTO DE SELECCIÓN

(ESTA SECCIÓN NO DEBE SER MODIFICADA EN NINGÚN EXTREMO, BAJO SANCIÓN DE NULIDAD)



CAPÍTULO I ETAPAS DEL PROCEDIMIENTO DE SELECCIÓN

1.1. REFERENCIAS

Cuando en el presente documento se mencione la palabra Ley, se entiende que se está haciendo referencia a la Ley N° 30225, Ley de Contrataciones del Estado, y cuando se mencione la palabra Reglamento, se entiende que se está haciendo referencia al Reglamento de la Ley de Contrataciones del Estado aprobado por Decreto Supremo N° 344-2018-EF.

Las referidas normas incluyen sus respectivas modificaciones, de ser el caso.

1.2. CONVOCATORIA

Se realiza a través de su publicación en el SEACE de conformidad con lo señalado en el artículo 54 del Reglamento, en la fecha señalada en el calendario del procedimiento de selección, debiendo adjuntar las bases y resumen ejecutivo.

1.3. REGISTRO DE PARTICIPANTES

El registro de participantes se realiza conforme al artículo 55 del Reglamento. En el caso de un consorcio, basta que se registre uno (1) de sus integrantes.

Importante

- *Para registrarse como participante en un procedimiento de selección convocado por las Entidades del Estado Peruano, es necesario que los proveedores cuenten con inscripción vigente y estar habilitados ante el Registro Nacional de Proveedores (RNP) que administra el Organismo Supervisor de las Contrataciones del Estado (OSCE). Para obtener mayor información, se puede ingresar a la siguiente dirección electrónica: www.rnp.gob.pe.*
- *Los proveedores que deseen registrar su participación deben ingresar al SEACE utilizando su Certificado SEACE (usuario y contraseña). Asimismo, deben observar las instrucciones señaladas en el documento de orientación “Guía para el registro de participantes electrónico” publicado en <https://www2.seace.gob.pe/>.*
- *En caso los proveedores no cuenten con inscripción vigente en el RNP y/o se encuentren inhabilitados o suspendidos para ser participantes, postores y/o contratistas, el SEACE restringirá su registro, quedando a potestad de estos intentar nuevamente registrar su participación en el procedimiento de selección en cualquier otro momento, dentro del plazo establecido para dicha etapa, siempre que haya obtenido la vigencia de su inscripción o quedado sin efecto la sanción que le impuso el Tribunal de Contrataciones del Estado.*

1.4. FORMULACIÓN DE CONSULTAS Y OBSERVACIONES A LAS BASES

La formulación de consultas y observaciones a las bases se efectúa de conformidad con lo establecido en los numerales 72.1 y 72.2 del artículo 72 del Reglamento.

Importante

No pueden formularse consultas ni observaciones respecto del contenido de una ficha de homologación aprobada, aun cuando el requerimiento haya sido homologado parcialmente respecto a las características técnicas y/o requisitos de calificación y/o condiciones de ejecución. Las consultas y observaciones que se formulen sobre el particular, se tienen como no presentadas.



1.5. ABSOLUCIÓN DE CONSULTAS, OBSERVACIONES E INTEGRACIÓN DE BASES

La absolución de consultas, observaciones e integración de las bases se realizan conforme a las disposiciones previstas en los numerales 72.4 y 72.5 del artículo 72 del Reglamento.

Importante

- *No se absolverán consultas y observaciones a las bases que se presenten en forma física.*
- *Cuando exista divergencia entre lo indicado en el pliego de absolución de consultas y observaciones y la integración de bases, prevalece lo absuelto en el referido pliego; sin perjuicio, del deslinde de responsabilidades correspondiente*

1.6. ELEVACIÓN AL OSCE DEL PLIEGO DE ABSOLUCIÓN DE CONSULTAS Y OBSERVACIONES E INTEGRACIÓN DE BASES

Los cuestionamientos al pliego de absolución de consultas y observaciones así como a las bases integradas por supuestas vulneraciones a la normativa de contrataciones, a los principios que rigen la contratación pública u otra normativa que tenga relación con el objeto de la contratación, pueden ser elevados al OSCE de acuerdo a lo indicado en los numerales del 72.8 al 72.11 del artículo 72 del Reglamento.

La solicitud de elevación para emisión de Pronunciamiento se presenta ante la Entidad, la cual debe remitir al OSCE el expediente completo, de acuerdo a lo señalado en el artículo 124 del TUO de la Ley 27444, aprobado por Decreto Supremo N° 004-2019-JUS, al día hábil siguiente de recibida dicha solicitud.

Advertencia

La solicitud de elevación al OSCE de los cuestionamientos al pliego de absolución de consultas y observaciones, así como a las Bases integradas, se realiza de manera electrónica a través del SEACE, a partir de la oportunidad en que establezca el OSCE mediante comunicado.

Importante

Constituye infracción pasible de sanción según lo previsto en el literal n) del numeral 50.1 del artículo 50 de la Ley, presentar cuestionamientos maliciosos o manifiestamente infundados al pliego de absolución de consultas y/u observaciones.

1.7. FORMA DE PRESENTACIÓN DE OFERTAS

Las ofertas se presentan conforme lo establecido en el artículo 59 del Reglamento.

Las declaraciones juradas, formatos o formularios previstos en las bases que conforman la oferta deben estar debidamente firmados por el postor (firma manuscrita o digital, según la Ley N° 27269, Ley de Firmas y Certificados Digitales²). Los demás documentos deben ser visados por el postor. En el caso de persona jurídica, por su representante legal, apoderado o mandatario designado para dicho fin y, en el caso de persona natural, por este o su apoderado. No se acepta el pegado de la imagen de una firma o visto. Las ofertas se presentan foliadas.

Importante

- *Los formularios electrónicos que se encuentran en el SEACE y que los proveedores deben llenar para presentar sus ofertas, tienen carácter de declaración jurada.*

² Para mayor información sobre la normativa de firmas y certificados digitales ingresar a: <https://www.indecopi.gob.pe/web/firmas>



- *En caso la información contenida en los documentos escaneados que conforman la oferta no coincida con lo declarado a través del SEACE, prevalece la información declarada en los documentos escaneados.*
- *No se tomarán en cuenta las ofertas que se presenten en físico a la Entidad.*

1.8. PRESENTACIÓN Y APERTURA DE OFERTAS

El participante presentará su oferta de manera electrónica a través del SEACE, desde las 00:01 horas hasta las 23:59 horas del día establecido para el efecto en el cronograma del procedimiento; adjuntando el archivo digitalizado que contenga los documentos que conforman la oferta de acuerdo a lo requerido en las bases.

El participante debe verificar antes de su envío, bajo su responsabilidad, que el archivo pueda ser descargado y su contenido sea legible.

Importante

Los integrantes de un consorcio no pueden presentar ofertas individuales ni conformar más de un consorcio en un procedimiento de selección, o en un determinado ítem cuando se trate de procedimientos de selección según relación de ítems.

En la apertura electrónica de la oferta, el comité de selección, verifica la presentación de lo exigido en la sección específica de las bases, de conformidad con el numeral 73.2 del artículo 73 del Reglamento y determina si las ofertas responden a las características y/o requisitos y condiciones de los Términos de Referencia, detallados en la sección específica de las bases. De no cumplir con lo requerido, la oferta se considera no admitida.

Asimismo, el comité de selección declara no admitidas las ofertas que se encuentran por debajo del ochenta por ciento (80%) del valor referencial o que excedan el valor referencial.

1.9. EVALUACIÓN DE LAS OFERTAS

La evaluación de las ofertas se realiza conforme a lo establecido en el artículo 74 del Reglamento.

El desempate mediante sorteo se realiza de manera electrónica a través del SEACE.

1.10. CALIFICACIÓN DE OFERTAS

La calificación de las ofertas se realiza conforme a lo establecido en los numerales 75.1 y 75.2 del artículo 75 del Reglamento.

1.11. SUBSANACIÓN DE LAS OFERTAS

La subsanación de las ofertas se sujeta a lo establecido en el artículo 60 del Reglamento. El plazo que se otorgue para la subsanación no puede ser inferior a un (1) día hábil.

La solicitud de subsanación se realiza de manera electrónica a través del SEACE y será remitida al correo electrónico consignado por el postor al momento de realizar su inscripción en el RNP, siendo su responsabilidad el permanente seguimiento de las notificaciones a dicho correo. La notificación de la solicitud se entiende efectuada el día de su envío al correo electrónico.

La presentación de las subsanaciones se realiza a través del SEACE. No se tomará en cuenta la subsanación que se presente en físico a la Entidad.



1.12. OTORGAMIENTO DE LA BUENA PRO

Definida la oferta ganadora, el comité de selección otorga la buena pro, mediante su publicación en el SEACE, incluyendo el cuadro comparativo y las actas debidamente motivadas de los resultados de la admisión, no admisión, evaluación, calificación, descalificación y el otorgamiento de la buena pro.

1.13. CONSENTIMIENTO DE LA BUENA PRO

Cuando se hayan presentado dos (2) o más ofertas, el consentimiento de la buena pro se produce a los ocho (8) días hábiles siguientes de la notificación de su otorgamiento, sin que los postores hayan ejercido el derecho de interponer el recurso de apelación.

En caso que se haya presentado una sola oferta, el consentimiento de la buena pro se produce el mismo día de la notificación de su otorgamiento.

El consentimiento del otorgamiento de la buena pro se publica en el SEACE al día hábil siguiente de producido.

Importante

Una vez consentido el otorgamiento de la buena pro, el órgano encargado de las contrataciones o el órgano de la Entidad al que se haya asignado tal función realiza la verificación de la oferta presentada por el postor ganador de la buena pro conforme lo establecido en el numeral 64.6 del artículo 64 del Reglamento.



CAPÍTULO II

SOLUCIÓN DE CONTROVERSIAS DURANTE EL PROCEDIMIENTO DE SELECCIÓN

2.1. RECURSO DE APELACIÓN

A través del recurso de apelación se pueden impugnar los actos dictados durante el desarrollo del procedimiento de selección hasta antes del perfeccionamiento del contrato.

El recurso de apelación se presenta ante y es resuelto por el Tribunal de Contrataciones del Estado.

Los actos que declaren la nulidad de oficio, la cancelación del procedimiento de selección y otros actos emitidos por el Titular de la Entidad que afecten la continuidad de este, se impugnan ante el Tribunal de Contrataciones del Estado.

Importante

- *Una vez otorgada la buena pro, el comité de selección, está en la obligación de permitir el acceso de los participantes y postores al expediente de contratación, salvo la información calificada como secreta, confidencial o reservada por la normativa de la materia, a más tardar dentro del día siguiente de haberse solicitado por escrito.*

Luego de otorgada la buena pro no se da a conocer las ofertas cuyos requisitos de calificación no fueron analizados y revisados por el comité de selección.

- *A efectos de recoger la información de su interés, los postores pueden valerse de distintos medios, tales como: (i) la lectura y/o toma de apuntes, (ii) la captura y almacenamiento de imágenes, e incluso (iii) pueden solicitar copia de la documentación obrante en el expediente, siendo que, en este último caso, la Entidad deberá entregar dicha documentación en el menor tiempo posible, previo pago por tal concepto.*
- *El recurso de apelación se presenta ante la Mesa de Partes del Tribunal o ante las oficinas desconcentradas del OSCE.*

2.2. PLAZOS DE INTERPOSICIÓN DEL RECURSO DE APELACIÓN

La apelación contra el otorgamiento de la buena pro o contra los actos dictados con anterioridad a ella se interpone dentro de los ocho (8) días hábiles siguientes de haberse notificado el otorgamiento de la buena pro.

La apelación contra los actos dictados con posterioridad al otorgamiento de la buena pro, contra la declaración de nulidad, cancelación y declaratoria de desierto del procedimiento, se interpone dentro de los ocho (8) días hábiles siguientes de haberse tomado conocimiento del acto que se desea impugnar.



CAPÍTULO III DEL CONTRATO

3.1. PERFECCIONAMIENTO DEL CONTRATO

Los plazos y el procedimiento para perfeccionar el contrato se realiza conforme a lo indicado en el artículo 141 del Reglamento.

Para perfeccionar el contrato, el postor ganador de la buena pro debe presentar los documentos señalados en el artículo 139 del Reglamento y los previstos en la sección específica de las bases.

3.2. GARANTÍAS

Las garantías que deben otorgar los postores y/o contratistas, según corresponda, son las de fiel cumplimiento del contrato y por los adelantos.

3.2.1. GARANTÍA DE FIEL CUMPLIMIENTO

Como requisito indispensable para perfeccionar el contrato, el postor ganador debe entregar a la Entidad la garantía de fiel cumplimiento del mismo por una suma equivalente al diez por ciento (10%) del monto del contrato original. Esta se mantiene vigente hasta la conformidad de la recepción de la prestación a cargo del contratista.

3.2.2. GARANTÍA DE FIEL CUMPLIMIENTO POR PRESTACIONES ACCESORIAS

En las contrataciones que conllevan la ejecución de prestaciones accesorias, tales como mantenimiento, reparación o actividades afines, se otorga una garantía adicional por una suma equivalente al diez por ciento (10%) del monto del contrato de la prestación accesorio, la misma que debe ser renovada periódicamente hasta el cumplimiento total de las obligaciones garantizadas.

Importante

- En los contratos derivados de procedimientos de selección por relación de ítems, cuando el monto del ítem adjudicado o la sumatoria de los montos de los ítems adjudicados sea igual o menor a doscientos mil Soles (S/ 200,000.00), no corresponde presentar garantía de fiel cumplimiento de contrato ni garantía de fiel cumplimiento por prestaciones accesorias, conforme a lo dispuesto en el literal a) del artículo 152 del Reglamento.
- En los contratos periódicos de prestación de servicios en general que celebren las Entidades con las micro y pequeñas empresas, estas últimas pueden otorgar como garantía de fiel cumplimiento el diez por ciento (10%) del monto del contrato, porcentaje que es retenido por la Entidad durante la primera mitad del número total de pagos a realizarse, de forma prorrateada en cada pago, con cargo a ser devuelto a la finalización del mismo, conforme lo establecen los numerales 149.4 y 149.5 del artículo 149 del Reglamento y numeral 151.2 del artículo 151 del Reglamento.

3.2.3. GARANTÍA POR ADELANTO

En caso se haya previsto en la sección específica de las bases la entrega de adelantos, el contratista debe presentar una garantía emitida por idéntico monto conforme a lo estipulado en el artículo 153 del Reglamento.

3.3. REQUISITOS DE LAS GARANTÍAS

Expediente: I-040554-2024 V-4

Esto es una copia auténtica imprimible de un documento electrónico archivado de PROVIAS, aplicando lo dispuesto por el Artículo 025 de D.S. 070 - 2013-PCM y la Tercera Disposición Complementaria Final del DS26-2016-PCM. Su autenticidad e Integridad pueden ser contrastadas a través del siguiente link: <https://sgd.pvn.gob.pe/Tramite/De?Id=6A29iH/58DQ=>



Las garantías que se presenten deben ser incondicionales, solidarias, irrevocables y de realización automática en el país, al solo requerimiento de la Entidad. Asimismo, deben ser emitidas por empresas que se encuentren bajo la supervisión directa de la Superintendencia de Banca, Seguros y Administradoras Privadas de Fondos de Pensiones y que cuenten con clasificación de riesgo B o superior. Asimismo, deben estar autorizadas para emitir garantías; o estar consideradas en la última lista de bancos extranjeros de primera categoría que periódicamente publica el Banco Central de Reserva del Perú.

Importante

Corresponde a la Entidad verificar que las garantías presentadas por el postor ganador de la buena pro y/o contratista cumplan con los requisitos y condiciones necesarios para su aceptación y eventual ejecución, sin perjuicio de la determinación de las responsabilidades funcionales que correspondan.

Advertencia

Los funcionarios de las Entidades no deben aceptar garantías emitidas bajo condiciones distintas a las establecidas en el presente numeral, debiendo tener en cuenta lo siguiente:

1. La clasificadora de riesgo que asigna la clasificación a la empresa que emite la garantía debe encontrarse listada en el portal web de la SBS (<http://www.sbs.gob.pe/sistema-financiero/clasificadoras-de-riesgo>).

2. Se debe identificar en la página web de la clasificadora de riesgo respectiva, cuál es la clasificación vigente de la empresa que emite la garantía, considerando la vigencia a la fecha de emisión de la garantía.

3. Para fines de lo establecido en el artículo 148 del Reglamento, la clasificación de riesgo B, incluye las clasificaciones B+ y B.

4. Si la empresa que otorga la garantía cuenta con más de una clasificación de riesgo emitida por distintas empresas listadas en el portal web de la SBS, bastará que en una de ellas cumpla con la clasificación mínima establecida en el Reglamento.

En caso exista alguna duda sobre la clasificación de riesgo asignada a la empresa emisora de la garantía, se deberá consultar a la clasificadora de riesgos respectiva.

De otro lado, además de cumplir con el requisito referido a la clasificación de riesgo, a efectos de verificar si la empresa emisora se encuentra autorizada por la SBS para emitir garantías, debe revisarse el portal web de dicha Entidad (<http://www.sbs.gob.pe/sistema-financiero/relacion-de-empresas-que-se-encuentran-autorizadas-a-emitar-cartas-fianza>).

Los funcionarios competentes deben verificar la autenticidad de la garantía a través de los mecanismos establecidos (consulta web, teléfono u otros) por la empresa emisora.

3.4. EJECUCIÓN DE GARANTÍAS

La Entidad puede solicitar la ejecución de las garantías conforme a los supuestos contemplados en el artículo 155 del Reglamento.

3.5. ADELANTOS

La Entidad puede entregar adelantos directos al contratista, los que en ningún caso exceden en conjunto del treinta por ciento (30%) del monto del contrato original, siempre que ello haya sido previsto en la sección específica de las bases.

3.6. PENALIDADES



3.6.1. PENALIDAD POR MORA EN LA EJECUCIÓN DE LA PRESTACIÓN

En caso de retraso injustificado del contratista en la ejecución de las prestaciones objeto del contrato, la Entidad le aplica automáticamente una penalidad por mora por cada día de atraso, de conformidad con el artículo 162 del Reglamento.

3.6.2. OTRAS PENALIDADES

La Entidad puede establecer penalidades distintas a la mencionada en el numeral precedente, según lo previsto en el artículo 163 del Reglamento y lo indicado en la sección específica de las bases.

Estos dos tipos de penalidades se calculan en forma independiente y pueden alcanzar cada una un monto máximo equivalente al diez por ciento (10%) del monto del contrato vigente, o de ser el caso, del ítem que debió ejecutarse.

3.7. INCUMPLIMIENTO DEL CONTRATO

Las causales para la resolución del contrato, serán aplicadas de conformidad con el artículo 36 de la Ley y 164 del Reglamento.

3.8. PAGOS

El pago se realiza después de ejecutada la respectiva prestación, pudiendo contemplarse pagos a cuenta, según la forma establecida en la sección específica de las bases o en el contrato.

La Entidad paga las contraprestaciones pactadas a favor del contratista dentro de los diez (10) días calendario siguientes de otorgada la conformidad de los servicios, siempre que se verifiquen las condiciones establecidas en el contrato para ello, bajo responsabilidad del funcionario competente. La conformidad se emite en un plazo máximo de veinte (20) días de producida la recepción.

En el caso que se haya suscrito contrato con un consorcio, el pago se realizará de acuerdo a lo que se indique en el contrato de consorcio.

Advertencia

En caso de retraso en los pagos a cuenta o pago final por parte de la Entidad, salvo que se deba a caso fortuito o fuerza mayor, esta reconoce al contratista los intereses legales correspondientes, de conformidad con el artículo 39 de la Ley y 171 del Reglamento, debiendo repetir contra los responsables de la demora injustificada.

3.9. DISPOSICIONES FINALES

Todos los demás aspectos del presente procedimiento no contemplados en las bases se regirán supletoriamente por la Ley y su Reglamento, así como por las disposiciones legales vigentes.



SECCIÓN ESPECÍFICA

CONDICIONES ESPECIALES DEL PROCEDIMIENTO DE SELECCIÓN

(EN ESTA SECCIÓN LA ENTIDAD DEBERÁ COMPLETAR LA INFORMACIÓN EXIGIDA, DE ACUERDO A LAS INSTRUCCIONES INDICADAS)



CAPÍTULO I GENERALIDADES

1.1. ENTIDAD CONVOCANTE

Nombre : Proyecto Especial de Infraestructura de Transporte Nacional – PROVIAS NACIONAL
RUC N° : 20503503639
Domicilio legal : Jr. Zorritos N° 1203. Cercado de Lima - Lima
Teléfono: : 615-7800 anexo 4399
Correo electrónico: : jarenas@pvn.gob.pe

1.2. OBJETO DE LA CONVOCATORIA

El presente procedimiento de selección tiene por objeto la contratación del **SERVICIO DE GESTIÓN Y CONSERVACIÓN VIAL POR NIVELES DE SERVICIO DEL CORREDOR VIAL: “CHACHAPOYAS - MOLINOPAMPA - MARISCAL BENAVIDES - RODRIGUEZ DE MENDOZA - ABRA LAJAS / EL DORADO - SELVA ALEGRE - SORITOR -EMP. PE-5N (CALZADA)”**.

1.3. VALOR REFERENCIAL³

El valor referencial asciende a **S/ 113'836,247.57 (Ciento trece millones ochocientos treinta y seis mil doscientos cuarenta y siete con 57/100 soles)**, incluidos los impuestos de Ley y cualquier otro concepto que incida en el costo total de la prestación. El valor referencial ha sido calculado al mes de **OCTUBRE DE 2024**.

Valor Referencial (VR)	Límite Inferior		Límite Máximo ⁴	
	Con IGV	Sin IGV	Con IGV	Sin IGV
S/ 113'836,247.57	S/ 91'068,998.06	S/ 77'177,117.00	S/ 113'836,247.57	S/ 96'471,396.24

Importante

El precio de las ofertas no puede exceder los límites del valor referencial de conformidad con la Decimosegunda Disposición Complementaria Final del Reglamento.

1.4. EXPEDIENTE DE CONTRATACIÓN

El expediente de contratación fue aprobado mediante **Formato N° 02 – Formato de Aprobación de Expediente de Contratación N° 302-2024-MTC/20.2** el 22 de noviembre de 2024.

³ El monto del valor referencial indicado en esta sección de las bases no debe diferir del monto del valor referencial consignado en la ficha del procedimiento en el SEACE. No obstante, de existir contradicción entre estos montos, primará el monto del valor referencial indicado en las bases aprobadas.

⁴ Los límites se calculan considerando dos (2) decimales. Para ello, si el límite inferior tiene más de dos (2) decimales, se aumenta en un dígito el valor del segu



1.5. FUENTE DE FINANCIAMIENTO

Recursos Ordinarios.

Importante

La fuente de financiamiento debe corresponder a aquella prevista en la Ley de Equilibrio Financiero del Presupuesto del Sector Público del año fiscal en el cual se convoca el procedimiento de selección.

1.6. SISTEMA DE CONTRATACIÓN

El presente procedimiento se rige por el sistema de **A PRECIOS UNITARIOS**, de acuerdo con lo establecido en el expediente de contratación respectivo.

1.7. ALCANCES DEL REQUERIMIENTO

El alcance de la prestación está definido en el Capítulo III de la presente sección de las bases.

1.8. PLAZO DE PRESTACIÓN DEL SERVICIO

Los servicios materia de la presente convocatoria se prestarán en el plazo de **mil noventa y cinco (1095) días calendario** en concordancia con lo establecido en el expediente de contratación.

1.9. COSTO DE REPRODUCCIÓN Y ENTREGA DE BASES

Los participantes registrados tienen el derecho de recabar un ejemplar de las bases, para cuyo efecto deben cancelar el importe de S/ 42.10 en Caja de la Entidad sito en Jr. Zorritos N° 1203- Cercado de Lima; Piso 4 Sector B y recabarlas en Logística en el Piso 4, Sector B.

Importante

El costo de entrega de un ejemplar de las bases no puede exceder el costo de su reproducción.

1.10. BASE LEGAL

- Ley N° 31953 - Ley de Presupuesto del Sector Público para el Año Fiscal 2024.
- Ley N° 31954 - Ley de Equilibrio Financiero del Presupuesto del Sector Público del año fiscal 2024.
- Texto Único Ordenado de la Ley N° 30225, Ley de Contrataciones del Estado. Aprobado mediante Decreto Supremo N° 082-2019-EF.
- Decreto Supremo N° 344-2018-EF, Reglamento de la Ley de Contrataciones del Estado
- Decreto Supremo N° 004-2019-JUS, TUO de la Ley N° 27444, Ley del Procedimiento Administrativo General.
- Ley 27806 – Ley de Transparencia y de Acceso a la Información Pública.
- Reglamento de la Ley N° 27806, Ley de Transparencia y Acceso a la Información Pública, aprobado por Decreto Supremo N° 007-2024-JUS.
- Decreto Legislativo N° 295, Código Civil.
- Ley N° 29783, Ley de Seguridad y Salud en el Trabajo.
- Directivas del OSCE.
- Opiniones del OSCE.

Las referidas normas incluyen sus respectivas modificaciones, de ser el caso.



CAPÍTULO II DEL PROCEDIMIENTO DE SELECCIÓN

2.1. CALENDARIO DEL PROCEDIMIENTO DE SELECCIÓN

Según el cronograma de la ficha de selección de la convocatoria publicada en el SEACE.

Importante

De conformidad con la vigesimosegunda Disposición Complementaria Final del Reglamento, en caso la Entidad (Ministerios y sus organismos públicos, programas o proyectos adscritos) haya difundido el requerimiento a través del SEACE siguiendo el procedimiento establecido en dicha disposición, no procede formular consultas u observaciones al requerimiento.

2.2. CONTENIDO DE LAS OFERTAS

La oferta contendrá, además de un índice de documentos⁵, la siguiente documentación:

2.2.1. Documentación de presentación obligatoria

2.2.1.1. Documentos para la admisión de la oferta

- Declaración jurada de datos del postor. (**Anexo N° 1**)
- Documento que acredite la representación de quien suscribe la oferta.

En caso de persona jurídica, copia del certificado de vigencia de poder del representante legal, apoderado o mandatario designado para tal efecto.

En caso de persona natural, copia del documento nacional de identidad o documento análogo, o del certificado de vigencia de poder otorgado por persona natural, del apoderado o mandatario, según corresponda.

En el caso de consorcios, este documento debe ser presentado por cada uno de los integrantes del consorcio que suscriba la promesa de consorcio, según corresponda.

Advertencia

De acuerdo con el artículo 4 del Decreto Legislativo N° 1246, las Entidades están prohibidas de exigir a los administrados o usuarios la información que puedan obtener directamente mediante la interoperabilidad a que se refieren los artículos 2 y 3 de dicho Decreto Legislativo. En esa medida, si la Entidad es usuaria de la Plataforma de Interoperabilidad del Estado – PIDE⁶ y siempre que el servicio web se encuentre activo en el Catálogo de Servicios de dicha plataforma, no corresponderá exigir el certificado de vigencia de poder y/o documento nacional de identidad.

- Declaración jurada de acuerdo con el literal b) del artículo 52 del Reglamento. (**Anexo N° 2**)
- Declaración jurada de cumplimiento de los Términos de Referencia contenidos en el numeral 3.1 del Capítulo III de la presente sección. (**Anexo N° 3**)

⁵ La omisión del índice no determina la no admisión de la oferta.

⁶ Para mayor información de las Entidades usuarias y del Catálogo de Servicios de la Plataforma de Interoperabilidad del Estado – PIDE ingresar al siguiente enlace:

Expediente: I-040554-2024 V-4

Esto es una copia auténtica imprimible de un documento electrónico archivado de PROVIAS, aplicando lo dispuesto por el Artículo 025 de D.S. 070 - 2013-PCM y la Tercera Disposición Complementaria Final del DS26-2016-PCM. Su autenticidad e Integridad pueden ser contrastadas a través del siguiente link: <https://sgd.pvn.gob.pe/Tramite/De?Id=6A29iH/58DQ=>



- e) Declaración jurada de plazo de prestación del servicio. **(Anexo N° 4)**⁷
- f) Promesa de consorcio con firmas legalizadas, de ser el caso, en la que se consigne los integrantes, el representante común, el domicilio común y las obligaciones a las que se compromete cada uno de los integrantes del consorcio así como el porcentaje equivalente a dichas obligaciones. **(Anexo N° 5)**
- g) El precio de la oferta en **SOLES**. Adjuntar obligatoriamente el **Anexo N° 6**.

El precio total de la oferta y los subtotales que lo componen son expresados con dos (2) decimales. Los precios unitarios pueden ser expresados con más de dos decimales.

Importante

- *El comité de selección verifica la presentación de los documentos requeridos. De no cumplir con lo requerido, la oferta se considera no admitida.*
- *El comité de selección declara no admitidas las ofertas que no se encuentren dentro de los límites del valor referencial previstos en la Decimosegunda Disposición Complementaria Final del Reglamento.*
- *En caso de requerir estructura de costos o análisis de precios, esta se presenta para el perfeccionamiento del contrato.*

2.2.1.2. Documentos para acreditar los requisitos de calificación

Incorporar en la oferta los documentos que acreditan los “**Requisitos de Calificación**” que se detallan en el numeral 3.2 del Capítulo III de la presente sección de las bases.

2.2.2. Documentación de presentación facultativa:

- a) Los postores que apliquen el beneficio de la exoneración del IGV previsto en la Ley N° 27037, Ley de Promoción de la Inversión en la Amazonía, deben presentar la Declaración Jurada de cumplimiento de condiciones para la aplicación de la exoneración del IGV (Anexo N° 7).

Advertencia

El comité de selección no podrá exigir al postor la presentación de documentos que no hayan sido indicados en los acápites “Documentos para la admisión de la oferta”, “Requisitos de calificación” y “Factores de evaluación”.

2.3. REQUISITOS PARA PERFECCIONAR EL CONTRATO

El postor ganador de la buena pro debe presentar los siguientes documentos para perfeccionar el contrato:

- a) Garantía de fiel cumplimiento del contrato
Con el Memorándum (M) N° 091-2024-MTC/20 la Dirección Ejecutiva establece que se aceptará las disposiciones contenidas en el artículo 33 de la Ley N° 32103- Ley que aprueba créditos suplementarios para el financiamiento de mayores gastos asociados a la reactivación económica y dicta otras medidas siempre que se cumplan con las disposiciones establecidas; para dicho efecto el postor adjudicatario realizar su solicitud de retención.
- b) Garantía de fiel cumplimiento por prestaciones accesorias, de ser el caso. **(NO**

⁷ En caso de considerar como factor de evaluación la mejora del plazo de prestación del servicio, el plazo ofertado en dicho anexo servirá también para acreditar e



CORRESPONDE)

- c) Contrato de consorcio con firmas legalizadas ante Notario de cada uno de los integrantes de ser el caso.
- d) Código de cuenta interbancaria (CCI) o, en el caso de proveedores no domiciliados, el número de su cuenta bancaria y la entidad bancaria en el exterior.
- e) Copia de la vigencia del poder del representante legal de la empresa que acredite que cuenta con facultades para perfeccionar el contrato, cuando corresponda.
- f) Copia de DNI del postor en caso de persona natural, o de su representante legal en caso de persona jurídica.

Advertencia

De acuerdo con el artículo 4 del Decreto Legislativo N° 1246, las Entidades están prohibidas de exigir a los administrados o usuarios la información que puedan obtener directamente mediante la interoperabilidad a que se refieren los artículos 2 y 3 de dicho Decreto Legislativo. En esa medida, si la Entidad es usuaria de la Plataforma de Interoperabilidad del Estado – PIDE⁸ y siempre que el servicio web se encuentre activo en el Catálogo de Servicios de dicha plataforma, no corresponderá exigir los documentos previstos en los literales e) y f).

- g) Domicilio para efectos de la notificación durante la ejecución del contrato.
- h) Autorización de notificación de la decisión de la Entidad sobre la solicitud de ampliación de plazo mediante medios electrónicos de comunicación⁹. (**Anexo N° 12**)
- i) Estructura de costos. (Los formatos previstos el Capítulo VII. FORMATOS DE LA ESTRUCTURA DEL VALOR REFERENCIAL, así como los análisis de precios unitarios de todas las actividades del presente servicio, conforme a lo establecido en los términos de referencia.)

Importante

- *En caso que el postor ganador de la buena pro sea un consorcio, las garantías que presente este para el perfeccionamiento del contrato, así como durante la ejecución contractual, de ser el caso, además de cumplir con las condiciones establecidas en el artículo 33 de la Ley y el artículo 148 del Reglamento, deben consignar expresamente el nombre completo o la denominación o razón social de los integrantes del consorcio, en calidad de garantizados, de lo contrario no podrán ser aceptadas por las Entidades. No se cumple el requisito antes indicado si se consigna únicamente la denominación del consorcio, conforme lo dispuesto en la Directiva “Participación de Proveedores en Consorcio en las Contrataciones del Estado”.*
- *En los contratos periódicos de prestación de servicios en general que celebren las Entidades con las micro y pequeñas empresas, estas últimas pueden otorgar como garantía de fiel cumplimiento el diez por ciento (10%) del monto del contrato, porcentaje que es retenido por la Entidad durante la primera mitad del número total de pagos a realizarse, de forma prorrateada en cada pago, con cargo a ser devuelto a la finalización del mismo, conforme lo establece el numeral 149.4 del artículo 149 y el numeral 151.2 del artículo 151 del Reglamento. Para dicho efecto los postores deben encontrarse registrados en el REMYPE, consignando en la Declaración Jurada de Datos del Postor (Anexo N° 1) o en la solicitud de retención de la garantía durante el perfeccionamiento del contrato, que tienen la condición de MYPE, lo cual será verificado por la Entidad en el link <http://www2.trabajo.gob.pe/servicios-en-linea-2-2> opción consulta de empresas acreditadas en el REMYPE.*
- *En los contratos derivados de procedimientos de selección por relación de ítems, cuando el monto del ítem adjudicado o la sumatoria de los montos de los ítems adjudicados sea igual o menor a doscientos mil Soles (S/ 200,000.00), no corresponde presentar garantía de fiel cumplimiento de contrato ni garantía de fiel cumplimiento por prestaciones accesorias, conforme a lo dispuesto en el literal a) del artículo 152 del Reglamento.*

⁸ Para mayor información de las Entidades usuarias de la Plataforma de Interoperabilidad del Estado – PIDE ingresar al siguiente enlace <https://www.gobiernodigital.gob.pe/interoperabilidad/>

⁹ En tanto se implemente la funcionalidad en el SEACE, de conformidad con la Primera Disposición Complementaria Transitoria del Decreto Supremo N° 234-2022-EF.



- j) Correo electrónico para efectos de notificación durante la ejecución contractual.
- k) De corresponder, documentación con la Apostilla de la Haya o Legalización Consular, de los documentos emitidos fuera de Perú que fueron presentados como parte de su oferta y de los presentados para el perfeccionamiento del contrato. No obstante, ello en caso el postor presente en su oferta documentos apostillados (pudiendo ser copia de los documentos apostillados), no será necesaria la presentación de estos para la suscripción del contrato.
- a) De corresponder, la respectiva traducción por traductor público juramentado o traductor colegiado certificado de los documentos presentados para perfeccionar el contrato que no figuren en idioma español.
- b) Formato de Declaración Jurada de Determinación de Institución Arbitral (Anexo N° 13).¹⁰

Importante

- *Corresponde a la Entidad verificar que las garantías presentadas por el postor ganador de la buena pro cumplan con los requisitos y condiciones necesarios para su aceptación y eventual ejecución, sin perjuicio de la determinación de las responsabilidades funcionales que correspondan.*
- *De conformidad con el Reglamento Consular del Perú aprobado mediante Decreto Supremo N° 076-2005-RE para que los documentos públicos y privados extendidos en el exterior tengan validez en el Perú, deben estar legalizados por los funcionarios consulares peruanos y refrendados por el Ministerio de Relaciones Exteriores del Perú, salvo que se trate de documentos públicos emitidos en países que formen parte del Convenio de la Apostilla, en cuyo caso bastará con que estos cuenten con la Apostilla de la Haya¹¹.*
- *La Entidad no puede exigir documentación o información adicional a la consignada en el presente numeral para el perfeccionamiento del contrato.*

2.4. PERFECCIONAMIENTO DEL CONTRATO

El contrato se perfecciona con la suscripción del documento que lo contiene. Para dicho efecto el postor ganador de la buena pro, dentro del plazo previsto en el artículo 141 del Reglamento debe presentar la documentación requerida en [Mesa de partes de la Entidad sito en Jr. Zorritos N° 1203 – Lima1- Lima](#).

Importante

En el caso de procedimientos de selección por relación de ítems, se puede perfeccionar el contrato con la suscripción del documento o con la recepción de una orden de servicios, cuando el monto del valor referencial del ítem no supere los doscientos mil Soles (S/ 200,000.00).

2.5. ADELANTOS¹²

La ENTIDAD otorgará un (1) adelanto directo, por el 10% del monto del contrato original. El CONTRATISTA CONSERVADOR podrá reducir los porcentajes indicados o no solicitar el adelanto directo.

El CONTRATISTA CONSERVADOR debe solicitar el adelanto dentro de un plazo máximo de diez (10) días calendario, contados a partir del día siguiente de la suscripción del contrato, para solicitar el respectivo adelanto, debe adjuntar a su solicitud la garantía por adelantos¹³

¹⁰ De acuerdo a lo dispuesto en la Resolución Ministerial N° 351-2024-MTC/01, modificado con la Resolución Ministerial N° 429-2024-MTC/01

¹¹ Según lo previsto en la Opinión N° 009-2016/DTN.

¹² Si la Entidad ha previsto la entrega de adelantos, debe prever el plazo en el cual el contratista debe solicitar el adelanto, así como el plazo de entrega del mismo, conforme a lo previsto en el artículo 156 del Reglamento.

¹³ De conformidad con el artículo 153 del Reglamento, esta garantía debe ser emitida por idéntico monto y un plazo mínimo de vigencia de tres (3) meses, renovable por un plazo idéntico hasta la amortización total del adelanto otorgado. Cuando el plazo de ejecución contractual sea menor a tres (3) meses, las garantías pueden ser emitidas con una vigencia menor, siempre que cubra la fecha prevista p:



mediante carta fianza o póliza de caución acompañada del comprobante de pago correspondiente. Vencido dicho plazo no procede la solicitud¹⁴. Asimismo, se indica que el postor adjudicado tiene la facultad de optar por carta fianza o póliza de caución o conforme al artículo 34 de la Ley 32103 (fideicomiso).

La ENTIDAD debe entregar el monto solicitado dentro del plazo de quince (15) días calendario siguientes a la presentación de la solicitud del CONTRATISTA CONSERVADOR.

La amortización del adelanto se realizará de acuerdo a lo indicado en el artículo 156° del Reglamento de la Ley de Contrataciones del Estado.

2.6. FORMA DE PAGO

El CONTRATANTE se obliga a pagar la contraprestación al CONTRATISTA CONSERVADOR en soles en valorizaciones, siempre que sea luego de:

- (i) La prestación del servicio.
- (ii) Presentar la documentación que sustente el pago, mediante valorizaciones (pagos a cuenta) e informes mensuales
- (iii) La conformidad de dichos pagos a cuenta del CONTRATANTE, de acuerdo a lo indicado en el presente documento.

El CONTRATISTA CONSERVADOR presentará las Valoraciones e Informes Mensuales dentro de los 5 primeros días calendario del mes siguiente de realizado el servicio a la Supervisión.

Las actividades descritas en el contrato serán controladas por variables e indicadores de niveles de servicio, el cual establecerá el nivel de cumplimiento o nivel de servicio del tramo alcanzado por el CONTRATISTA CONSERVADOR sobre lo cual se efectuará el pago de acuerdo a las indicaciones en cada capítulo. Los niveles de servicio están claramente indicados en los presentes Términos de Referencia para cada uno de los tramos.

La conformidad por los niveles de servicio alcanzados, resultado de la evaluación al final de cada período mensual, será emitida por la Supervisión, adjuntado los documentos que sustenten la prestación del servicio.

La forma de pago específica para cada una de las actividades u obligaciones del CONTRATISTA CONSERVADOR está descrita en el capítulo IV.

Los pagos efectuados se considerarán pagos a cuenta, susceptibles de ajuste en las valorizaciones siguientes o en la Valorización de cierre del Contrato.

Para efectos del pago de las contraprestaciones ejecutadas por el CONTRATISTA CONSERVADOR, la Entidad debe contar con la siguiente documentación:

- Informe del funcionario responsable de la Subdirección de conservación emitiendo la conformidad de la prestación efectuada, previo informe de conformidad de la Supervisión del Contrato.
- Comprobante de pago.
- Documentación que sustente el pago: Informe del Supervisor emitiendo la conformidad de la prestación efectuada, valorizaciones e informes mensuales (planillas y sustentos de metrados).

Dicha documentación se debe presentar en mesa de partes de PROVIAS NACIONAL con atención a la Subdirección de Conservación situada en Jr. Zorritos Nro. 1203 Lima Cercado.

Del pago de la última valorización. Producida la recepción de áreas y bienes, y aprobado el informe final, se establece que la Entidad paga las contraprestaciones pactadas a favor del CONTRATISTA CONSERVADOR dentro de los diez (10) días calendario siguientes de otorgada la conformidad del servicio final, siempre que se verifiquen las condiciones establecidas en el contrato para ello, bajo responsabilidad del funcionario competente.

¹⁴ Dicho plazo es perentorio, vencido este



2.7. REAJUSTE DE LOS PAGOS

Conforme lo establecido en el artículo 38 del Reglamento de la Ley de Contrataciones del Estado, concordante con la Décimo Segunda Disposición Complementaria del Reglamento de la Ley N°30225, Ley de Contrataciones del Estado, aprobado por Decreto Supremo N° 344 - 2018-EF; se procede a implementar en el presente servicio el reajuste de precios con la fórmula polinómica sujetándose a lo dispuesto en el Decreto Supremo N°011-79-VC y sus modificatorias, ampliatorias y complementarias.

Las fórmulas a aplicar son las siguientes:

FÓRMULA POLINÓMICA PARA LA CONSERVACION PERIODICA

$$K = 0.131*(Mr / Mo) + 0.106*(Pr / Po) + 0.097*(Ar / Ao) + 0.110*(Cr / Co) + 0.078*(Mr / Mo) + 0.098*(Mr / Mo) + 0.149*(Dr / Do) + 0.231*(Ir / Io)$$

Monomio	Factor	(%) Símbolo	Índice	Descripción
1	0.131	100.000 M	47	MANO DE OBRA
2	0.106	100.000 P	53	PETROLEO DIESEL
3	0.097	100.000 A	13	ASFALTO
4	0.110	100.000 C	21	CEMENTO PORTLAND TIPO I
5	0.078	100.000 M	48	MAQUINARIA Y EQUIPO NACIONAL
6	0.098	100.000 M	49	MAQUINARIA Y EQUIPO IMPORTADO
7	0.149	100.000 D	30	DOLAR MAS INFLACION DEL MERCADO USA
8	0.231	100.000 I	39	INDICE GENERAL DE PRECIOS AL CONSUMIDOR

La fórmula de reajuste indicada se aplicará únicamente a las partidas cuya denominación corresponda a “CONSERVACIÓN PERIÓDICA” y “GASTOS GENERALES DE CONSERVACIÓN Y GESTIÓN” del Formato N°01: Presupuesto de Conservación y Gestión.

FÓRMULA POLINÓMICA PARA LA CONSERVACIÓN RUTINARIA, CONSERVACIÓN RUTINARIA ANTES, CONSERVACIÓN RUTINARIA DESPUES

$$K = 0.269*(Mr / Mo) + 0.113*(Pr / Po) + 0.079*(Ar / Ao) + 0.061*(Cr / Co) + 0.163*(Mr / Mo) + 0.084*(Dr / Do) + 0.231*(Ir / Io)$$

Monomio	Factor	(%) Símbolo	Índice	Descripción
1	0.269	100.000 M	47	MANO DE OBRA
2	0.113	100.000 P	53	PETROLEO DIESEL
3	0.079	100.000 A	13	ASFALTO
4	0.061	100.000 C	21	CEMENTO PORTLAND TIPO I
5	0.163	100.000 M	49	MAQUINARIA Y EQUIPO IMPORTADO
6	0.084	100.000 D	30	DOLAR MAS INFLACION DEL MERCADO USA
7	0.231	100.000 I	39	INDICE GENERAL DE PRECIOS AL CONSUMIDOR

La fórmula de reajuste indicada se aplicará únicamente a las partidas cuya denominación corresponda a “CONSERVACIÓN RUTINARIA”, “CONSERVACIÓN RUTINARIA ANTES DE LA CONSERVACIÓN PERIÓDICA”, “CONSERVACIÓN RUTINARIA DESPUES DE LA CONSERVACIÓN PERIÓDICA”, “TRANSITABILIDAD” Y “GASTOS GENERALES DE CONSERVACIÓN Y GESTIÓN” del FORMATO N°01: Presupuesto de Conservación y Gestión.

FÓRMULA POLINÓMICA PARA LA TRANSITABILIDAD

$$K = 0.118*(Mr / Mo) + 0.183*(Pr / Po) + 0.061*(Hr / Ho) + 0.200*(Mr / Mo) + 0.207*(Mr / Mo) + 0.231*(Ir / Io)$$

Monomio	Factor	(%) Símbolo	Índice	Descripción
1	0.118	100.000 M	47	MANO DE OBRA
2	0.183	100.000 P	53	PETROLEO DIESEL
3	0.061	100.000 H	38	HORMIGON
4	0.200	100.000 M	49	MAQUINARIA Y EQUIPO IMPORTADO
5	0.207	100.000 M	48	MAQUINARIA Y EQUIPO NACIONAL
6	0.231	100.000 I	39	INDICE GENERAL DE PRECIOS AL CONSUMIDOR



La fórmula de reajuste indicada se aplicará únicamente a las partidas cuya denominación corresponda a “TRANSITABILIDAD” y “GASTOS GENERALES DE CONSERVACIÓN Y GESTIÓN” del Formato N°01: Presupuesto de Conservación y Gestión.

FÓRMULA POLINÓMICA PARA CONSERVACIÓN PERIÓDICA DE PUENTES

$$K = 0.255(Mr / Mo) + 0.096(Pr / Po) + 0.116(Ar / Ao) + 0.139(Mr / Mo) + 0.163(Dr / Do) + 0.231(Ir / Io)$$

Monomio	Factor	(%)	Símbolo	Índice	Descripción
1	0.255	100.000	M	47	MANO DE OBRA
2	0.096	100.000	P	53	PETROLEO DIESEL
3	0.116	100.000	A	03	ACERO DE CONSTRUCCION CORRUGADO
4	0.139	100.000	M	49	MAQUINARIA Y EQUIPO IMPORTADO
5	0.163	100.000	D	30	DOLAR MAS INFLACION DEL MERCADO USA
6	0.231	100.000	I	39	INDICE GENERAL DE PRECIOS AL CONSUMIDOR

La fórmula de reajuste indicada se aplicará únicamente a las partidas cuya denominación corresponda a “CONSERVACIÓN PERIÓDICA DE PUENTES” y “GASTOS GENERALES DE CONSERVACIÓN Y GESTIÓN” del Formato N°01: Presupuesto de Conservación y Gestión.

FÓRMULA POLINÓMICA PARA ATENCIONES ESPECIALES

$$K = 0.226(Mr / Mo) + 0.186(Pr / Po) + 0.057(Cr / Co) + 0.087(Mr / Mo) + 0.213(Mr / Mo) + 0.231(Ir / Io)$$

Monomio	Factor	(%)	Símbolo	Índice	Descripción
1	0.226	100.000	M	47	MANO DE OBRA
2	0.186	100.000	P	53	PETROLEO DIESEL
3	0.057	100.000	C	21	CEMENTO PORTLAND TIPO I
4	0.087	100.000	M	48	MAQUINARIA Y EQUIPO NACIONAL
5	0.213	100.000	M	49	MAQUINARIA Y EQUIPO IMPORTADO
6	0.231	100.000	I	39	INDICE GENERAL DE PRECIOS AL CONSUMIDOR

La fórmula de reajuste indicada se aplicará únicamente a las partidas cuya denominación corresponda a “ATENCIONES ESPECIALES” y “GASTOS GENERALES DE CONSERVACIÓN Y GESTIÓN” del Formato N°01: Presupuesto de Conservación y Gestión.

PLAN DE GESTION VIAL Y RELEVAMIENTOS DE INFORMACIÓN

Para el caso del PLAN DE GESTIÓN VIAL (PGV) y los RELEVAMIENTOS DE INFORMACIÓN (tipo 1 y tipo 2), estos precios no serán reajustados.

El Índice Unificado de Precios de la Construcción aplicable será del mes del servicio y para el área geográfica 1.

La fórmula de reajuste será aplicada tomando como referencia la fecha de aprobación del Expediente de Contratación.

Importante

Tanto la elaboración como la aplicación de las fórmulas de reajuste polinómicas se sujetan a lo dispuesto en el Decreto Supremo N° 011-79-VC y sus modificatorias, ampliatorias y complementarias.



CAPÍTULO III REQUERIMIENTO

Importante

De conformidad con el numeral 29.8 del artículo 29 del Reglamento, el área usuaria es responsable de la adecuada formulación del requerimiento, debiendo asegurar la calidad técnica y reducir la necesidad de su reformulación por errores o deficiencias técnicas que repercutan en el proceso de contratación.

3.1. TERMINOS DE REFERENCIA

VER ANEXO N° 14



Importante

Para determinar que los postores cuentan con las capacidades necesarias para ejecutar el contrato, el comité de selección incorpora los requisitos de calificación previstos por el área usuaria en el requerimiento, no pudiendo incluirse requisitos adicionales, ni distintos a los siguientes:

3.2. REQUISITOS DE CALIFICACIÓN

A	CAPACIDAD TÉCNICA Y PROFESIONAL																																							
A.1	EQUIPAMIENTO ESTRATÉGICO																																							
	Requisitos: RELACIÓN DE EQUIPO MECÁNICO ESTRATÉGICO PARA LA CONSERVACIÓN RUTINARIA, TRANSITABILIDAD Y ATENCIONES ESPECIALES																																							
	<table><tr><th>Descripción</th><th>Cantidad</th><th>Antigüedad</th></tr><tr><td>CARGADOR SOBRE LLANTAS 125 HP, 3.0 yd3</td><td>1</td><td>5 años de antigüedad como máximo.</td></tr><tr><td>MOTONIVELADORA 145 HP</td><td>1</td><td>5 años de antigüedad como máximo.</td></tr><tr><td>RETROEXCAVADORA SOBRE LLANTAS 58 HP 1.0 yd3</td><td>1</td><td>5 años de antigüedad como máximo.</td></tr><tr><td>CAMION VOQUETE 330 HP 15 M3</td><td>1</td><td>5 años de antigüedad como máximo.</td></tr></table>	Descripción	Cantidad	Antigüedad	CARGADOR SOBRE LLANTAS 125 HP, 3.0 yd3	1	5 años de antigüedad como máximo.	MOTONIVELADORA 145 HP	1	5 años de antigüedad como máximo.	RETROEXCAVADORA SOBRE LLANTAS 58 HP 1.0 yd3	1	5 años de antigüedad como máximo.	CAMION VOQUETE 330 HP 15 M3	1	5 años de antigüedad como máximo.																								
Descripción	Cantidad	Antigüedad																																						
CARGADOR SOBRE LLANTAS 125 HP, 3.0 yd3	1	5 años de antigüedad como máximo.																																						
MOTONIVELADORA 145 HP	1	5 años de antigüedad como máximo.																																						
RETROEXCAVADORA SOBRE LLANTAS 58 HP 1.0 yd3	1	5 años de antigüedad como máximo.																																						
CAMION VOQUETE 330 HP 15 M3	1	5 años de antigüedad como máximo.																																						
	RELACIÓN DE EQUIPO MECÁNICO ESTRATÉGICO PARA LA CONSERVACIÓN PERIÓDICA																																							
	<table><tr><th>Descripción</th><th>Cantidad</th><th>Antigüedad</th></tr><tr><td>MOTONIVELADORA 145 HP</td><td>2</td><td>5 años de antigüedad como máximo.</td></tr><tr><td>RODILLO LISO VIBRATORIO AUTOPROPULSADO 101 HP, 10 Ton.</td><td>1</td><td>5 años de antigüedad como máximo.</td></tr><tr><td>CAMION CISTERNA (AGUA) 6X4; 300 HP 5000 GLN.</td><td>1</td><td>5 años de antigüedad como máximo.</td></tr><tr><td>CAMION CISTERNA (EMULSIÓN) 6X4; 300 HP 5000 GLN</td><td>1</td><td>5 años de antigüedad como máximo.</td></tr><tr><td>CARGADOR SOBRE LLANTAS 125 HP, 3.0 yd3</td><td>1</td><td>5 años de antigüedad como máximo.</td></tr><tr><td>CAMION VOLQUETE 330 HP 15 M3</td><td>3</td><td>5 años de antigüedad como máximo.</td></tr><tr><td>CAMION IMPRIMADOR 210 HP; 2000 GLN</td><td>1</td><td>10 años de antigüedad como máximo.</td></tr><tr><td>MINICARGADOR 67 HP</td><td>1</td><td>5 años de antigüedad como máximo.</td></tr><tr><td>BARREDORA MECÁNICA 10 HP</td><td>2</td><td>5 años de antigüedad como máximo.</td></tr><tr><td>RODILLO TANDEM VIBRATORIO AUTOPROPULSADO 111HP; 9tn</td><td>1</td><td>5 años de antigüedad como máximo.</td></tr><tr><td>CAMION MICROPAVIMENTADOR 300 HP</td><td>1</td><td>10 años de antigüedad como máximo.</td></tr><tr><td>COMPRESORA NEUMATICA 87HP; 250 PCM</td><td>1</td><td>5 años de antigüedad como máximo.</td></tr></table>	Descripción	Cantidad	Antigüedad	MOTONIVELADORA 145 HP	2	5 años de antigüedad como máximo.	RODILLO LISO VIBRATORIO AUTOPROPULSADO 101 HP, 10 Ton.	1	5 años de antigüedad como máximo.	CAMION CISTERNA (AGUA) 6X4; 300 HP 5000 GLN.	1	5 años de antigüedad como máximo.	CAMION CISTERNA (EMULSIÓN) 6X4; 300 HP 5000 GLN	1	5 años de antigüedad como máximo.	CARGADOR SOBRE LLANTAS 125 HP, 3.0 yd3	1	5 años de antigüedad como máximo.	CAMION VOLQUETE 330 HP 15 M3	3	5 años de antigüedad como máximo.	CAMION IMPRIMADOR 210 HP; 2000 GLN	1	10 años de antigüedad como máximo.	MINICARGADOR 67 HP	1	5 años de antigüedad como máximo.	BARREDORA MECÁNICA 10 HP	2	5 años de antigüedad como máximo.	RODILLO TANDEM VIBRATORIO AUTOPROPULSADO 111HP; 9tn	1	5 años de antigüedad como máximo.	CAMION MICROPAVIMENTADOR 300 HP	1	10 años de antigüedad como máximo.	COMPRESORA NEUMATICA 87HP; 250 PCM	1	5 años de antigüedad como máximo.
Descripción	Cantidad	Antigüedad																																						
MOTONIVELADORA 145 HP	2	5 años de antigüedad como máximo.																																						
RODILLO LISO VIBRATORIO AUTOPROPULSADO 101 HP, 10 Ton.	1	5 años de antigüedad como máximo.																																						
CAMION CISTERNA (AGUA) 6X4; 300 HP 5000 GLN.	1	5 años de antigüedad como máximo.																																						
CAMION CISTERNA (EMULSIÓN) 6X4; 300 HP 5000 GLN	1	5 años de antigüedad como máximo.																																						
CARGADOR SOBRE LLANTAS 125 HP, 3.0 yd3	1	5 años de antigüedad como máximo.																																						
CAMION VOLQUETE 330 HP 15 M3	3	5 años de antigüedad como máximo.																																						
CAMION IMPRIMADOR 210 HP; 2000 GLN	1	10 años de antigüedad como máximo.																																						
MINICARGADOR 67 HP	1	5 años de antigüedad como máximo.																																						
BARREDORA MECÁNICA 10 HP	2	5 años de antigüedad como máximo.																																						
RODILLO TANDEM VIBRATORIO AUTOPROPULSADO 111HP; 9tn	1	5 años de antigüedad como máximo.																																						
CAMION MICROPAVIMENTADOR 300 HP	1	10 años de antigüedad como máximo.																																						
COMPRESORA NEUMATICA 87HP; 250 PCM	1	5 años de antigüedad como máximo.																																						

Expediente: I-040554-2024 V-4

Esto es una copia auténtica imprimible de un documento electrónico archivado de PROVIAS, aplicando lo dispuesto por el Artículo 025 de D.S. 070 - 2013-PCM y la Tercera Disposición Complementaria Final del DS26-2016-PCM. Su autenticidad e integridad pueden ser contrastadas a través del siguiente link: <https://sgd.pvn.gob.pe/Tramite/De?Id=6A29IH/58DQ=>



	<p><u>Acreditación:</u></p> <p>Copia de documentos que sustenten la propiedad, la posesión, el compromiso de compra venta o alquiler u otro documento que acredite la disponibilidad del equipamiento estratégico requerido.</p> <div><p>Importante</p><p><i>En el caso que el postor sea un consorcio los documentos de acreditación de este requisito pueden estar a nombre del consorcio o de uno de sus integrantes.</i></p></div>																
A.2	CALIFICACIONES DEL PERSONAL CLAVE																
A.2.1	FORMACIÓN ACADÉMICA																
	<p><u>Requisitos:</u></p> <table border="1"><thead><tr><th>N°</th><th>Personal</th><th>Cantidad</th><th>Formación académica requerida</th></tr></thead><tbody><tr><td>1</td><td>Gerente Vial</td><td>01</td><td>Título profesional de Ingeniero Civil</td></tr><tr><td>2</td><td>Ingeniero Residente</td><td>01</td><td>Título profesional de Ingeniero Civil</td></tr><tr><td>3</td><td>Especialista en Suelos y Pavimentos</td><td>01</td><td>Título profesional de Ingeniero Civil</td></tr></tbody></table> <p><u>Acreditación:</u></p> <p>El TÍTULO PROFESIONAL REQUERIDO será verificado por el comité de selección en el Registro Nacional de Grados Académicos y Títulos Profesionales en el portal web de la Superintendencia Nacional de Educación Superior Universitaria - SUNEDU a través del siguiente link: https://enlinea.sunedu.gob.pe/ o en el Registro Nacional de Certificados, Grados y Títulos a cargo del Ministerio de Educación a través del siguiente link: https://titulosinstitutos.minedu.gob.pe/, según corresponda.</p> <p>En caso TÍTULO PROFESIONAL REQUERIDO no se encuentre inscrito en el referido registro, el postor debe presentar la copia del diploma respectivo a fin de acreditar la formación académica requerida.</p> <p><u>Nota – A.2.1:</u></p> <p>a) En caso de presentar títulos profesionales obtenidos en el extranjero, para la presentación de ofertas los postores deben acreditar dicho requisito, a través de la presentación de la copia simple del documento de la revalidación u homologación o del reconocimiento del grado académico o título profesional otorgados en el extranjero, extendido por la autoridad competente en el Perú conforme a la normativa especial de la materia.</p> <p>b) En concordancia con la Opinión N° 220-2017/DTN y la Opinión N° 225-2017/DTN, para el caso en que el personal propuesto tenga títulos profesionales extranjeros, tal requisito deberá acreditarse además con la copia simple del documento de la revalidación o del reconocimiento del grado académico o título profesional otorgados en el extranjero, extendido por la autoridad competente en el Perú, conforme a la normativa especial de la materia. Asimismo, lo indicado aplica para la aceptación de la participación de los profesionales no clave.</p>	N°	Personal	Cantidad	Formación académica requerida	1	Gerente Vial	01	Título profesional de Ingeniero Civil	2	Ingeniero Residente	01	Título profesional de Ingeniero Civil	3	Especialista en Suelos y Pavimentos	01	Título profesional de Ingeniero Civil
N°	Personal	Cantidad	Formación académica requerida														
1	Gerente Vial	01	Título profesional de Ingeniero Civil														
2	Ingeniero Residente	01	Título profesional de Ingeniero Civil														
3	Especialista en Suelos y Pavimentos	01	Título profesional de Ingeniero Civil														
A.2.2	EXPERIENCIA DEL PERSONAL CLAVE																
	<p><u>Requisitos:</u></p> <p>1. GERENTE VIAL (01 profesional): 48 (cuarenta y ocho) meses de experiencia mínima del personal clave como:</p> <ul style="list-style-type: none">➤ Gerente y/o Director y/o Superintendente y/o Jefe y/o Residente y/o Supervisor y/o Inspector y/o especialista en/de conservación vial y/o especialista en/de Administración de Contratos y/o administrador de contratos (o la combinación de los términos anteriores, pudiendo para tal fin no incluir alguna conjunción); a los cuales puede añadirse los siguientes términos en/de/(o sin preposición):<ul style="list-style-type: none">✓ Vial y/o✓ Supervisión y/o✓ Servicio y/o✓ Conservación y/o✓ Mantenimiento y/o✓ Mejoramiento y/o✓ Obra y/o✓ Construcción y/o✓ Reconstrucción y/o✓ Rehabilitación y/o✓ proyectos y/o																



- ✓ Técnico y/o
- ✓ Infraestructura y/o
- ✓ Zonal y/o
- ✓ Sector y/o
- ✓ Tramo y/o
- ✓ Carretera y/o
- ✓ Corredor vial y/o
- ✓ Operaciones

Notas:

Se aceptarán todas estas denominaciones de cargos también si además se les añade los términos:

Obra y/o Vial y/o en/de vías y/o en/de infraestructura vial y/o por nivel de servicios y/o periódico y/o rutinario y/o Ingeniero y/o en/de ingeniería y/o Ing. y/o Especialista o la combinación de éstos.

Estas denominaciones de cargos podrán adicionalmente terminar con una letra (por ejemplo “B”) y/o número (por ejemplo “2” y/o “II”).

Las palabras que conforman la denominación del cargo pueden estar en singular o plural, se aceptará el uso de signos de puntuación y/o preposiciones entre palabras, así como también la variación del orden entre palabras.

La denominación del cargo desempeñado no debe desvirtuar el perfil del profesional requerido. Debiéndose acreditar que las experiencias son:

- i. En entidades públicas y/o privadas, siempre que la experiencia sea adquirida en carreteras a nivel de pavimento de concreto asfáltico y/o pavimento asfáltico reciclado y/o tratamiento superficial bituminoso y/o mortero asfáltico.

2. INGENIERO RESIDENTE (01 profesional): 36 (treinta y seis) meses de experiencia mínima del personal clave como:

- Gerente y/o Jefe y/o Residente y/o Supervisor y/o Inspector y/o especialista en/de conservación vial (o la combinación de los términos anteriores pudiendo además para tal fin no incluir alguna conjunción); a los cuales puede añadirse los siguientes términos en/de/(o sin preposición):

- ✓ Vial y/o
- ✓ Supervisión y/o
- ✓ Servicio y/o
- ✓ Conservación y/o
- ✓ Mantenimiento y/o
- ✓ Mejoramiento y/o
- ✓ Obra y/o
- ✓ Construcción y/o
- ✓ Reconstrucción y/o
- ✓ Rehabilitación y/o
- ✓ proyectos y/o
- ✓ Técnico y/o
- ✓ Infraestructura y/o
- ✓ Zonal y/o
- ✓ Sector y/o
- ✓ Tramo y/o
- ✓ Carretera y/o
- ✓ Corredor vial y/o
- ✓ Operaciones y/o
- ✓ Producción

Notas:

Se aceptarán todas estas denominaciones de cargos también si además se les añade los términos:

Obra y/o Vial y/o en/de vías y/o en/de infraestructura vial y/o por nivel de servicios y/o periódico y/o rutinario y/o Ingeniero y/o en/de ingeniería y/o Ing. y/o Especialista o la combinación de éstos.

Estas denominaciones de cargos podrán adicionalmente terminar con una letra (por ejemplo “B”) y/o número (por ejemplo “2” y/o “II”).

Las palabras que conforman la denominación del cargo pueden estar en singular o plural, se aceptará el uso de signos de puntuación y/o preposiciones entre palabras, así como también la variación del orden entre palabras.

La denominación del cargo desempeñado no debe desvirtuar el perfil del profesional requerido. Debiéndose acreditar que las experiencias son:



- i. En entidades públicas y/o privadas, siempre que la experiencia sea adquirida en carreteras a nivel de pavimento de concreto asfáltico y/o pavimento asfáltico reciclado y/o tratamiento superficial bituminoso y/o mortero asfáltico.

3. ESPECIALISTA EN SUELOS Y PAVIMENTOS. (01 profesional): 36 (treinta y seis) meses de experiencia mínima del personal clave como:

- Jefe y/o Supervisor y/o Inspector y/o Ingeniero y/o Especialista (o la combinación de los términos anteriores, pudiendo para tal fin no incluir alguna conjunción) en/de:

- ✓ Pavimento(s) y/o
- ✓ Suelos y pavimentos
- A los cuales puede añadirse la combinación, de los siguientes términos:
- ✓ Suelos y/o
- ✓ Mecánica en/de suelos y/o
- ✓ Laboratorio y/o
- ✓ Control de calidad y/o
- ✓ Geología y/o
- ✓ Geotecnia y/o
- ✓ Canteras y/o
- ✓ Diseño y/o
- ✓ Asfalto y/o
- ✓ Concreto asfáltico y/o
- ✓ Tratamiento superficial y/o
- ✓ Tratamiento superficial bituminoso y/o
- ✓ Mortero asfáltico y/o
- ✓ Micropavimento y/o
- ✓ Slurry seal y/o
- ✓ Otta seal y/o
- ✓ Cape seal y/o
- ✓ Explanaciones y/o
- ✓ Infraestructura y/o
- ✓ Zonal y/o
- ✓ Sector y/o
- ✓ Tramo y/o
- ✓ Carretera y/o
- ✓ Corredor vial

Notas:

Se aceptarán todas estas denominaciones de cargos también si además se les añade los términos:

Obra y/o Vial y/o en/de vías y/o en/de infraestructura vial y/o por nivel de servicios y/o periódico y/o rutinario y/o Ingeniero y/o en/de ingeniería y/o Ing. y/o Especialista o la combinación de éstos.

Estas denominaciones de cargos podrán adicionalmente terminar con una letra (por ejemplo "B") y/o número (por ejemplo "2" y/o "II").

Las palabras que conforman la denominación del cargo pueden estar en singular o plural, se aceptará el uso de signos de puntuación y/o preposiciones entre palabras, así como también la variación del orden entre palabras.

La denominación del cargo desempeñado no debe desvirtuar el perfil del profesional requerido. Debiéndose acreditar que las experiencias son:

- i. En entidades públicas y/o privadas, siempre que la experiencia sea adquirida en carreteras a nivel de pavimento de concreto asfáltico y/o pavimento asfáltico reciclado y/o tratamiento superficial bituminoso y/o mortero asfáltico.

De presentarse experiencia ejecutada paralelamente (traslape), para el cómputo del tiempo de dicha experiencia sólo se considerará una vez el periodo traslapado.

Acreditación:

La experiencia del personal clave se acreditará con cualquiera de los siguientes documentos: (i) copia simple de contratos y su respectiva conformidad o (ii) constancias o (iii) certificados o (iv) cualquier otra documentación que, de manera fehaciente demuestre la experiencia del personal propuesto.

NOTAS – A.2.2:

Se precisa que las siguientes notas son aplicables para la ACREDITACIÓN DE LA EXPERIENCIA DEL PERSONAL CLAVE Y ACREDITACIÓN DE LA EXPERIENCIA DEL PERSONAL NO CLAVE.



	<p>a) Conforme lo señala la Opinión N° 105-2015/DTN: las constancias y/o certificados y documentos que acrediten la experiencia del personal deben ser emitidos por aquel órgano que tenga competencia para ello dentro de la organización interna de la Entidad pública o privada donde dicho profesional adquirió la experiencia, pues solo así se demostraría fehacientemente la experiencia adquirida. Hecho que en la verificación posterior puede ser corroborado por la Entidad.</p> <p>b) Acorde a lo dispuesto por la Dirección Técnica Normativa, no resulta necesario que se especifiquen o precisen los cargos del personal que otorgara la documentación mediante la cual se acreditara la experiencia del personal clave, en tanto esta debe ser otorgada por el empleador o empleadores ya sea a través de sus respectivas oficinas de administración, recursos humanos o cualquier otra que tenga competencia para ello.</p> <p>c) En el caso que los certificados que acrediten la experiencia de los profesionales indiquen como fecha fin la expresión "a la fecha" o "a la actualidad", se considerará la fecha de emisión del documento.</p> <div><p>Importante</p><ul style="list-style-type: none">Los documentos que acreditan la experiencia deben incluir los nombres y apellidos del personal clave, el cargo desempeñado, el plazo de la prestación indicando el día, mes y año de inicio y culminación, el nombre de la Entidad u organización que emite el documento, la fecha de emisión y nombres y apellidos de quien suscribe el documento.En caso los documentos para acreditar la experiencia establezcan el plazo de la experiencia adquirida por el personal clave en meses sin especificar los días se debe considerar el mes completo.Se considerará aquella experiencia que no tenga una antigüedad mayor a veinticinco (25) años anteriores a la fecha de la presentación de ofertas.Al calificar la experiencia del personal, se debe valorar de manera integral los documentos presentados por el postor para acreditar dicha experiencia. En tal sentido, aun cuando en los documentos presentados la denominación del cargo o puesto no coincida literalmente con aquella prevista en las bases, se deberá validar la experiencia si las actividades que realizó el personal corresponden con la función propia del cargo o puesto requerido en las bases</div>
B	<p>EXPERIENCIA DEL POSTOR EN LA ESPECIALIDAD</p> <p><u>Requisitos:</u></p> <p>El postor debe acreditar un monto facturado acumulado equivalente a S/ 96,000,000.00 (Noventa y Seis Millones con 00/100 Soles), por la contratación de servicios iguales o similares al objeto de la convocatoria, durante los ocho (8) años anteriores a la fecha de la presentación de ofertas que se computarán desde la fecha de la conformidad o emisión del comprobante de pago, según corresponda.</p> <p><u>Se consideran como SERVICIOS SIMILARES al objeto de la contratación a los siguientes:</u></p> <ol style="list-style-type: none">“SERVICIOS DE GESTIÓN Y CONSERVACIÓN VIAL POR NIVELES DE SERVICIO” en carreteras a nivel de pavimento de concreto asfáltico y/o tratamiento superficial bituminoso y/o mortero asfáltico y/o pavimento asfáltico reciclado.“SERVICIOS DE GESTIÓN, MEJORAMIENTO Y CONSERVACIÓN VIAL POR NIVELES DE SERVICIO” en carreteras a nivel de pavimento de concreto asfáltico y/o tratamiento superficial bituminoso y/o mortero asfáltico y/o pavimento asfáltico reciclado.SERVICIOS U OBRAS de: RECONSTRUCCIÓN Y/O CONSTRUCCIÓN Y/O REHABILITACIÓN Y/O MEJORAMIENTO Y/O CONSERVACIÓN PERIÓDICA Y/O MANTENIMIENTO PERIÓDICO o la combinación de los términos anteriores, siempre y cuando se acredite que se tratan de intervenciones en carreteras y que se han ejecutado a nivel de pavimento de concreto asfáltico y/o tratamiento superficial bituminoso y/o mortero asfáltico y/o pavimento asfáltico reciclado.Se aceptarán otras experiencias cuya denominación no concuerde con la descrita en los numerales 1), 2) y 3); siempre y cuando se acredite que se tratan de intervenciones en carreteras y que se han ejecutado a nivel de pavimento de concreto asfáltico y/o tratamiento superficial bituminoso y/o mortero asfáltico y/o pavimento asfáltico reciclado. <p>Notas B:</p> <p>Se precisa que las siguientes notas son aplicables tanto para la ACREDITACIÓN DE LA EXPERIENCIA DEL POSTOR EN LA ESPECIALIDAD, así como para la ACREDITACIÓN DE LA EXPERIENCIA DEL PERSONAL CLAVE Y ACREDITACIÓN DE LA EXPERIENCIA DEL PERSONAL NO CLAVE.</p> <p>a) Se considerarán como “PAVIMENTO DE CONCRETO ASFÁLTICO” los siguientes:</p> <ol style="list-style-type: none">Pavimento de concreto asfáltico o pavimento de hormigón asfáltico o pavimento asfáltico o pavimento bituminoso o pavimento de asfalto y/o

Expediente: I-040554-2024 V-4

Esto es una copia auténtica imprimible de un documento electrónico archivado de PROVIAS, aplicando lo dispuesto por el Artículo 025 de D.S. 070 - 2013-PCM y la Tercera Disposición Complementaria Final del DS26-2016-PCM. Su autenticidad e Integridad pueden ser contrastadas a través del siguiente link: <https://sgd.pvn.gob.pe/Tramite/De?Id=6A29IH/58DQ=>



	<p>ii. Mezcla asfáltica o Mezcla bituminosa o Mezcla densa o Mezcla semi densa o Mezcla de concreto asfáltico o Mezcla de Hormigón asfáltico y/o</p> <p>iii. Carpeta asfáltica o carpeta asfaltada o carpeta de concreto asfáltico y/o</p> <p>iv. Refuerzo asfáltico o recapeo asfáltico o aglomerado asfáltico o refuerzo bituminoso o recapeo bituminoso o aglomerado bituminoso o asfaltado.</p> <ul style="list-style-type: none"> - Asimismo, serán aceptados los términos indicados (del i al iv), de estar anteceditos por las palabras “pavimentación” y/o “pavimento” y/o “pavimento de” y/o “carpeta” y/o la combinación de estas palabras con las preposiciones que se necesiten y que den sentido a la expresión. - También, serán aceptados si a los términos señalados (del i al iv) se adicione la expresión “modificado con polímeros” o “modificado con polímeros (tipo) SBS”. - Igualmente, serán aceptados si a los términos señalados (del i al iv) se adicione la expresión: en caliente y/o tibio(a) y/o frío(a). <p>b) Serán aceptadas como TRATAMIENTO SUPERFICIAL BITUMINOSO, las siguientes soluciones: tratamiento superficial bicapa, tratamiento superficial simple, tratamiento superficial monocapa, tratamiento superficial doble, tratamiento superficial triple y/o tricapa.</p> <p>Para el presente servicio también serán aceptados como TRATAMIENTO SUPERFICIAL BITUMINOSO, a las siguientes soluciones: Otta seal y/o cape seal.</p> <p>c) Serán aceptadas como MORTERO ASFÁLTICO, las siguientes soluciones: slurry seal y/o micropavimento.</p> <p>d) Se aceptará como PAVIMENTO ASFÁLTICO RECICLADO, a los tratamientos superficiales bituminosos reciclado y/o morteros asfálticos reciclado, siempre que la experiencia implique haber utilizado dicho material reciclado para la elaboración de la nueva capa de rodadura de asfalto.</p> <p>e) La experiencia del personal profesional, antigüedad de equipos, o algún aspecto relacionado a la experiencia del postor en la especialidad, se calculará en base a UN AÑO DE 365 DÍAS.</p> <p>f) Para el caso de experiencias adquiridas en el extranjero, podrá presentarse documento adicional que permita verificar el cumplimiento de las características solicitadas.</p> <p>g) Conforme al artículo 59.1 del Reglamento de Contrataciones del Estado “<i>Los documentos que acompañan a las expresiones de interés, las ofertas y cotizaciones, según corresponda, se presentan en idioma español. Cuando los documentos no figuren en idioma español, se presenta la respectiva traducción por traductor público juramentado o traductor colegiado certificado, según corresponda, salvo el caso de la información técnica complementaria contenida en folletos, instructivos, catálogos o similares, que puede ser presentada en el idioma original. El postor es responsable de la exactitud y veracidad de dichos documentos.</i>”</p> <p>h) En el caso que el postor presente experiencia en obra, esta se acreditará con copia simple de: (i) contratos y sus respectivas actas de recepción de obra; (ii) contratos y sus respectivas resoluciones de liquidación; o (iii) contratos y sus respectivas constancias de prestación o cualquier otra documentación¹⁵ de la cual se desprenda fehacientemente que la obra fue concluida, así como el monto total que implicó su ejecución; correspondientes a un máximo de veinte (20) contrataciones, durante los 8 años anteriores a la fecha de la presentación de ofertas que se computarán desde la suscripción del acta de recepción de obra.</p> <p><u>Acreditación:</u></p> <p>La experiencia del postor en la especialidad se acreditará con copia simple de (i) contratos u órdenes de servicios, y su respectiva conformidad o constancia de prestación; o (ii) comprobantes de pago cuya cancelación se acredite documental y fehacientemente, con voucher de depósito, nota de abono, reporte de estado de cuenta, cualquier otro documento emitido por Entidad del sistema financiero que acredite el abono o mediante cancelación en el mismo comprobante de pago¹⁶, correspondientes a un máximo de veinte (20) contrataciones.</p> <p>En caso los postores presenten varios comprobantes de pago para acreditar una sola contratación, se debe acreditar que corresponden a dicha contratación; de lo contrario, se asumirá que los comprobantes acreditan contrataciones independientes, en cuyo caso solo se considerará, para la evaluación, las veinte (20) primeras contrataciones indicadas en el Anexo N° 8 referido a la Experiencia del Postor en la Especialidad.</p>
--	---

¹⁵ De acuerdo con la **Opinión N° 185-2017/DTN** “cualquier otra documentación”, se entiende como tal a todo documento emitido por la Entidad contratante con ocasión de la ejecución de la obra que cumpla con demostrar de manera indubitable aquello que se acredita, por ejemplo, mediante las resoluciones de liquidación de obra, las actas de recepción de conformidad, entre otros.

¹⁶ Cabe precisar que, de acuerdo con la **Resolución N° 0065-2018-TCE-S1 del Tribunal de Contrataciones del Estado**:

“... el solo sello de cancelado en el comprobante, cuando ha sido colocado por el propio postor, no puede ser considerado como una acreditación que produzca fehaciencia en relación a que se encuentra cancelado. Admitir ello equivaldría a considerar como válida la sola declaración del postor afirmando que el comprobante de pago ha sido cancelado”

(...)

“Situación diferente se suscita ante el sello colocado por el cliente del postor [sea utilizando el término “cancelado” o “pagado”] supuesto en el cual sí se contaría con la declaración de un tercero que brinde certeza, ante la cual debiera reconocerse la validez de la exp.”

Expediente: I-040554-2024 V-4

Esto es una copia autentica imprimible de un documento electrónico archivado de PROVIAS, aplicando lo dispuesto por el Artículo 025 de D.S. 070 - 2013-PCM y la Tercera Disposición Complementaria Final del DS26-2016-PCM. Su autenticidad e Integridad pueden ser contrastadas a través del siguiente link: <https://sgd.pvn.gob.pe/Tramite/De?Id=6A29IH/58DQ=>



En el caso de servicios de ejecución periódica o continuada, solo se considera como experiencia la parte del contrato que haya sido ejecutada durante los ocho (8) años anteriores a la fecha de presentación de ofertas, debiendo adjuntarse copia de las conformidades correspondientes a tal parte o los respectivos comprobantes de pago cancelados.

En los casos que se acredite experiencia adquirida en consorcio, debe presentarse la promesa de consorcio o el contrato de consorcio del cual se desprenda fehacientemente el porcentaje de las obligaciones que se asumió en el contrato presentado; de lo contrario, no se computará la experiencia proveniente de dicho contrato.

Asimismo, cuando se presenten contratos derivados de procesos de selección convocados antes del 20.09.2012, la calificación se ceñirá al método descrito en la Directiva “Participación de Proveedores en Consorcio en las Contrataciones del Estado”, debiendo presumirse que el porcentaje de las obligaciones equivale al porcentaje de participación de la promesa de consorcio o del contrato de consorcio. En caso que en dichos documentos no se consigne el porcentaje de participación se presumirá que las obligaciones se ejecutaron en partes iguales.

Si el titular de la experiencia no es el postor, consignar si dicha experiencia corresponde a la matriz en caso que el postor sea sucursal, o fue transmitida por reorganización societaria, debiendo acompañar la documentación sustentatoria correspondiente.

Si el postor acredita experiencia de otra persona jurídica como consecuencia de una reorganización societaria, debe presentar adicionalmente el **Anexo N° 9**.

Cuando en los contratos, órdenes de servicios o comprobantes de pago el monto facturado se encuentre expresado en moneda extranjera, debe indicarse el tipo de cambio venta publicado por la Superintendencia de Banca, Seguros y AFP correspondiente a la fecha de suscripción del contrato, de emisión de la orden de servicios o de cancelación del comprobante de pago, según corresponda.

Sin perjuicio de lo anterior, los postores deben llenar y presentar el **Anexo N° 8** referido a la Experiencia del Postor en la Especialidad.

Importante

- *Al calificar la experiencia del postor, se debe valorar de manera integral los documentos presentados por el postor para acreditar dicha experiencia. En tal sentido, aun cuando en los documentos presentados la denominación del objeto contractual no coincida literalmente con el previsto en las bases, se deberá validar la experiencia si las actividades que ejecutó el postor corresponden a la experiencia requerida.*
- *En el caso de consorcios, solo se considera la experiencia de aquellos integrantes que se hayan comprometido, según la promesa de consorcio, a ejecutar el objeto materia de la convocatoria, conforme a la Directiva “Participación de Proveedores en Consorcio en las Contrataciones del Estado”.*

Importante

- *Si como resultado de una consulta u observación corresponde precisarse o ajustarse el requerimiento, se solicita la autorización del área usuaria y se pone de conocimiento de tal hecho a la dependencia que aprobó el expediente de contratación, de conformidad con el numeral 72.3 del artículo 72 del Reglamento.*
- *El cumplimiento de los Términos de Referencia se realiza mediante la presentación de una declaración jurada. De ser el caso, adicionalmente la Entidad puede solicitar documentación que acredite el cumplimiento del algún componente de estos. Para dicho efecto, consignará de manera detallada los documentos que deben presentar los postores en el literal e) del numeral 2.2.1.1 de esta sección de las bases.*
- *Los requisitos de calificación determinan si los postores cuentan con las capacidades necesarias para ejecutar el contrato, lo que debe ser acreditado documentalmente, y no mediante declaración jurada.*



CAPÍTULO IV FACTORES DE EVALUACIÓN

La evaluación se realiza sobre la base de cien (100) puntos.

Para determinar la oferta con el mejor puntaje y el orden de prelación de las ofertas, se considera lo siguiente:

FACTOR DE EVALUACIÓN	PUNTAJE / METODOLOGÍA PARA SU ASIGNACIÓN
A. PRECIO	
<u>Evaluación:</u> Se evaluará considerando el precio ofertado por el postor. <u>Acreditación:</u> Se acreditará mediante el documento que contiene el precio de la oferta (Anexo N° 6).	La evaluación consistirá en otorgar el máximo puntaje a la oferta de precio más bajo y otorgar a las demás ofertas puntajes inversamente proporcionales a sus respectivos precios, según la siguiente fórmula: $P_i = \frac{O_m \times PMP}{O_i}$ i = Oferta P_i = Puntaje de la oferta a evaluar O_i = Precio i O_m = Precio de la oferta más baja PMP = Puntaje máximo del precio 100 puntos
PUNTAJE TOTAL	100 puntos¹⁷

Importante

Los factores de evaluación elaborados por el comité de selección son objetivos y guardan vinculación, razonabilidad y proporcionalidad con el objeto de la contratación. Asimismo, estos no pueden calificar con puntaje el cumplimiento de los Términos de Referencia ni los requisitos de calificación.



CAPÍTULO V PROFORMA DEL CONTRATO

Importante

Dependiendo del objeto del contrato, de resultar indispensable, puede incluirse cláusulas adicionales o la adecuación de las propuestas en el presente documento, las que en ningún caso pueden contemplar disposiciones contrarias a la normativa vigente ni a lo señalado en este capítulo.

Conste por el presente documento, la contratación del **SERVICIO DE GESTIÓN Y CONSERVACIÓN VIAL POR NIVELES DE SERVICIO DEL CORREDOR VIAL: "CHACHAPOYAS - MOLINOPAMPA - MARISCAL BENAVIDES - RODRIGUEZ DE MENDOZA - ABRA LAJAS / EL DORADO - SELVA ALEGRE - SORITOR -EMP. PE-5N (CALZADA)"**, que celebra de una parte [CONSIGNAR EL NOMBRE DE LA ENTIDAD], en adelante LA ENTIDAD, con RUC N° [.....], con domicilio legal en [.....], representada por [.....], identificado con DNI N° [.....], y de otra parte [.....], con RUC N° [.....], con domicilio legal en [.....], inscrita en la Ficha N° [.....] Asiento N° [.....] del Registro de Personas Jurídicas de la ciudad de [.....], debidamente representado por su Representante Legal, [.....], con DNI N° [.....], según poder inscrito en la Ficha N° [.....], Asiento N° [.....] del Registro de Personas Jurídicas de la ciudad de [.....], a quien en adelante se le denominará EL CONTRATISTA en los términos y condiciones siguientes:

CLÁUSULA PRIMERA: ANTECEDENTES

Con fecha [.....], el comité de selección adjudicó la buena pro del **CONCURSO PÚBLICO N° 0024-2024-MTC/20** para la contratación del **SERVICIO DE GESTIÓN Y CONSERVACIÓN VIAL POR NIVELES DE SERVICIO DEL CORREDOR VIAL: "CHACHAPOYAS - MOLINOPAMPA - MARISCAL BENAVIDES - RODRIGUEZ DE MENDOZA - ABRA LAJAS / EL DORADO - SELVA ALEGRE - SORITOR -EMP. PE-5N (CALZADA)"**, a [INDICAR NOMBRE DEL GANADOR DE LA BUENA PRO], cuyos detalles e importe constan en los documentos integrantes del presente contrato.

CLÁUSULA SEGUNDA: OBJETO

El presente contrato tiene por objeto es el **SERVICIO DE GESTIÓN Y CONSERVACIÓN VIAL POR NIVELES DE SERVICIO DEL CORREDOR VIAL: "CHACHAPOYAS - MOLINOPAMPA - MARISCAL BENAVIDES - RODRIGUEZ DE MENDOZA - ABRA LAJAS / EL DORADO - SELVA ALEGRE - SORITOR -EMP. PE-5N (CALZADA)"**.

CLÁUSULA TERCERA: MONTO CONTRACTUAL

El monto total del presente contrato asciende a [CONSIGNAR MONEDA Y MONTO], que incluye todos los impuestos de Ley.

Este monto comprende el costo del servicio, todos los tributos, seguros, transporte, inspecciones, pruebas y, de ser el caso, los costos laborales conforme a la legislación vigente, así como cualquier otro concepto que pueda tener incidencia sobre la ejecución del servicio materia del presente contrato.

CLÁUSULA CUARTA: DEL PAGO¹⁸

El CONTRATANTE se obliga a pagar la contraprestación al CONTRATISTA CONSERVADOR en soles en valorizaciones, siempre que sea luego de:

- (i) La prestación del servicio.
- (ii) Presentar la documentación que sustente el pago, mediante valorizaciones (pagos a cuenta) e informes mensuales
- (iii) La conformidad de dichos pagos a cuenta del CONTRATANTE, de acuerdo a lo indicado en el presente documento.

¹⁸ En cada caso concreto, dependiendo de la naturaleza del contrato, podrá adicionarse la información que resulte pertinente a efectos de generar el pago.



El CONTRATISTA CONSERVADOR presentará las Valoraciones e Informes Mensuales dentro de los 5 primeros días calendario del mes siguiente de realizado el servicio a la Supervisión.

Las actividades descritas en el contrato serán controladas por variables e indicadores de niveles de servicio, el cual establecerá el nivel de cumplimiento o nivel de servicio del tramo alcanzado por el CONTRATISTA CONSERVADOR sobre lo cual se efectuará el pago de acuerdo a las indicaciones en cada capítulo. Los niveles de servicio están claramente indicados en los presentes Términos de Referencia para cada uno de los tramos.

La conformidad por los niveles de servicio alcanzados, resultado de la evaluación al final de cada período mensual, será emitida por la Supervisión, adjuntado los documentos que sustenten la prestación del servicio.

La forma de pago específica para cada una de las actividades u obligaciones del CONTRATISTA CONSERVADOR está descrita en el capítulo IV.

Los pagos efectuados se considerarán pagos a cuenta, susceptibles de ajuste en las valorizaciones siguientes o en la Valorización de cierre del Contrato.

Para efectos del pago de las contraprestaciones ejecutadas por el CONTRATISTA CONSERVADOR, la Entidad debe contar con la siguiente documentación:

- Informe del funcionario responsable de la Subdirección de conservación emitiendo la conformidad de la prestación efectuada, previo informe de conformidad de la Supervisión del Contrato.
- Comprobante de pago.
- Documentación que sustente el pago: Informe del Supervisor emitiendo la conformidad de la prestación efectuada, valorizaciones e informes mensuales (planillas y sustentos de metrados).

Dicha documentación se debe presentar en mesa de partes de PROVIAS NACIONAL con atención a la Subdirección de Conservación situada en Jr. Zorritos Nro. 1203 Lima Cercado.

Del pago de la última valorización. Producida la recepción de áreas y bienes, y aprobado el informe final, se establece que la Entidad paga las contraprestaciones pactadas a favor del CONTRATISTA CONSERVADOR dentro de los diez (10) días calendario siguientes de otorgada la conformidad del servicio final, siempre que se verifiquen las condiciones establecidas en el contrato para ello, bajo responsabilidad del funcionario competente.

CLÁUSULA QUINTA: DEL PLAZO DE LA EJECUCIÓN DE LA PRESTACIÓN

El plazo de ejecución del presente contrato es de **mil noventa y cinco (1095) días calendario, a partir de la fecha de inicio efectivo.**

El plazo para el inicio efectivo se encuentra detallado en el numeral 1.8 INICIO Y PLAZO DEL SERVICIO de los Términos de Referencia.

CLÁUSULA SEXTA: PARTES INTEGRANTES DEL CONTRATO

El presente contrato está conformado por las bases integradas, la oferta ganadora, así como los documentos derivados del procedimiento de selección que establezcan obligaciones para las partes.

CLÁUSULA SÉTIMA: GARANTÍAS

EL CONTRATISTA entregó al perfeccionamiento del contrato la respectiva garantía incondicional, solidaria, irrevocable, y de realización automática en el país al solo requerimiento, a favor de LA ENTIDAD, por los conceptos, montos y vigencias siguientes:

- De fiel cumplimiento del contrato: **[CONSIGNAR EL MONTO]**, a través de la **[INDICAR EL TIPO DE GARANTÍA PRESENTADA]** N° **[INDICAR NÚMERO DEL DOCUMENTO]** emitida por **[SEÑALAR EMPRESA QUE LA EMITE]**. Monto que es equivalente al diez por ciento (10%) del monto del contrato original, la misma que debe mantenerse vigente hasta la conformidad de la recepción de la prestación.

Importante



Al amparo de lo dispuesto en el numeral 149.4 del artículo 149 del Reglamento de la Ley de Contrataciones del Estado, en el caso de contratos periódicos de prestación de servicios en general, si el postor ganador de la buena pro solicita la retención del diez por ciento (10%) del monto del contrato original como garantía de fiel cumplimiento de contrato, debe consignarse lo siguiente:

- “De fiel cumplimiento del contrato: [CONSIGNAR EL MONTO], a través de la retención que debe efectuar LA ENTIDAD, durante la primera mitad del número total de pagos a realizarse, de forma prorrateada, con cargo a ser devuelto a la finalización del mismo.”

Importante

En los contratos derivados de procedimientos de selección por relación de ítems, cuando el monto del ítem adjudicado o la sumatoria de los montos de los ítems adjudicados sea igual o menor a doscientos mil Soles (S/ 200,000.00), no corresponde presentar garantía de fiel cumplimiento de contrato ni garantía de fiel cumplimiento por prestaciones accesorias, conforme a lo dispuesto en el literal a) del artículo 152 del Reglamento.

CLÁUSULA OCTAVA: EJECUCIÓN DE GARANTÍAS POR FALTA DE RENOVACIÓN

LA ENTIDAD puede solicitar la ejecución de las garantías cuando EL CONTRATISTA no las hubiere renovado antes de la fecha de su vencimiento, conforme a lo dispuesto en el literal a) del numeral 155.1 del artículo 155 del Reglamento de la Ley de Contrataciones del Estado.

CLÁUSULA NOVENA: ADELANTO DIRECTO

La ENTIDAD otorgará un (1) adelanto directo, por el 10% del monto del contrato original. El CONTRATISTA CONSERVADOR podrá reducir los porcentajes indicados o no solicitar el adelanto directo.

El CONTRATISTA CONSERVADOR debe solicitar el adelanto dentro de un plazo máximo de diez (10) días calendario, contados a partir del día siguiente de la suscripción del contrato, para solicitar el respectivo adelanto, debe adjuntar a su solicitud la garantía por adelantos¹⁹ mediante carta fianza o póliza de caución acompañada del comprobante de pago correspondiente. Vencido dicho plazo no procede la solicitud²⁰. Asimismo, se indica que el postor adjudicado tiene la facultad de optar por carta fianza o póliza de caución o conforme al artículo 34 de la Ley 32103 (fideicomiso).

La ENTIDAD debe entregar el monto solicitado dentro del plazo de quince (15) días calendario siguientes a la presentación de la solicitud del CONTRATISTA CONSERVADOR.

La amortización del adelanto se realizará de acuerdo a lo indicado en el artículo 156° del Reglamento de la Ley de Contrataciones del Estado.

CLÁUSULA DÉCIMA: CONFORMIDAD DE LA PRESTACIÓN DEL SERVICIO

La conformidad de la prestación del servicio se regula por lo dispuesto en el artículo 168 y la Decimosegunda Disposición Complementaria Final del Reglamento de la Ley de Contrataciones del Estado. La conformidad será otorgada por **SUBDIRECCIÓN DE CONSERVACIÓN**.

De existir observaciones, LA ENTIDAD las comunica al CONTRATISTA, indicando claramente el sentido de estas, otorgándole un plazo para subsanar no menor de cinco (5) ni mayor de veinte (20) días. Si pese al plazo otorgado, EL CONTRATISTA no cumpliera a cabalidad con la subsanación, LA ENTIDAD puede otorgar al CONTRATISTA periodos adicionales para las correcciones pertinentes. En este supuesto corresponde aplicar la penalidad por mora desde el vencimiento del plazo para subsanar.

Este procedimiento no resulta aplicable cuando los servicios manifiestamente no cumplan con las características y condiciones ofrecidas, en cuyo caso LA ENTIDAD no otorga la conformidad,

¹⁹ De conformidad con el artículo 153 del Reglamento, esta garantía debe ser emitida por idéntico monto y un plazo mínimo de vigencia de tres (3) meses, renovable por un plazo idéntico hasta la amortización total del adelanto otorgado. Cuando el plazo de ejecución contractual sea menor a tres (3) meses, las garantías pueden ser emitidas con una vigencia menor, siempre que cubra la fecha prevista para la amortización total del adelanto otorgado.

²⁰ Dicho plazo es perentorio, vencido est



debiendo considerarse como no ejecutada la prestación, aplicándose la penalidad que corresponda por cada día de atraso.

CLÁUSULA UNDÉCIMA: DECLARACIÓN JURADA DEL CONTRATISTA

EL CONTRATISTA declara bajo juramento que se compromete a cumplir las obligaciones derivadas del presente contrato, bajo sanción de quedar inhabilitado para contratar con el Estado en caso de incumplimiento.

CLÁUSULA DUODÉCIMA: RESPONSABILIDAD POR VICIOS OCULTOS

La conformidad del servicio por parte de LA ENTIDAD no enerva su derecho a reclamar posteriormente por defectos o vicios ocultos, conforme a lo dispuesto por los artículos 40 de la Ley de Contrataciones del Estado y 173 de su Reglamento.

En aquellas actividades y/o estructuras en que el CONTRATISTA CONSERVADOR haya tenido intervención durante la Conservación, se ha establecido las siguientes garantías:

- El CONTRATISTA CONSERVADOR, es responsable por la calidad ofrecida y por los vicios ocultos del servicio, por un período de dos (02) años a partir de la conformidad final otorgada por el CONTRATANTE.

Todo ello en conformidad a lo dispuesto en el Artículo 40° de la Ley de Contrataciones del Estado.

CLÁUSULA DÉCIMA TERCERA: PENALIDADES

En el presente servicio se está considerando la aplicación de penalidades por mora y otras penalidades. Estos dos tipos de penalidades pueden alcanzar cada una un monto máximo equivalente al diez por ciento (10%) del monto del contrato vigente. Las penalidades se regirán acorde a lo establecido en el Artículo 161, 162 y 163 del Reglamento de la Ley de Contrataciones del Estado.

PENALIDADES POR MORA EN LA EJECUCIÓN DE LA PRESTACIÓN

En caso retraso injustificado del CONTRATISTA CONSERVADOR en la ejecución de las prestaciones objeto del contrato, la Entidad le aplicará automáticamente una penalidad por mora por cada día de atraso; atendiendo a que el objetivo del servicio, es asegurar que las vías funcionen en estado óptimo buscando la satisfacción de los usuarios, por lo que, para aquellas prestaciones del contrato, se aplicará la penalidad por mora de conformidad con lo previsto en el artículo 162 del Reglamento de la Ley de Contrataciones del Estado, de acuerdo a lo siguiente.

$$\text{Penalidad Diaria} = \frac{0.10 \times \text{monto vigente}}{F \times \text{plazo vigente en días}}$$

Asimismo, se establece:

El “MONTO VIGENTE” Corresponde al monto vigente de aquella prestación del contrato a penalizar (Considerando la sumatoria para todos los tramos del contrato), y PLAZO VIGENTE EN DÍAS: corresponde al plazo vigente de la ejecución de la prestación en días calendario.

Respecto a F: Para los plazos menores o iguales a 60 días: F = 0.40; Para los plazos mayores a 60 días: F = 0.25.

En dicho contexto se precisan las siguientes penalidades:



Penalidad por retraso en el cumplimiento del servicio para la conformidad final

APLICACIÓN DE LA PENALIDAD	FORMA DE CALCULO	PROCEDIMIENTO
Penalidad por retraso en el cumplimiento del servicio para la conformidad final.	<p>En caso al término del contrato no se cumplan las condiciones contractuales para efectuar la recepción de áreas y bienes o en caso de retraso injustificado en la subsanación de observaciones formuladas en la recepción de áreas y bienes al término del plazo del servicio: Una vez vencido el plazo para subsanar las observaciones, se aplicará una penalidad por cada día de retraso, de acuerdo a la siguiente fórmula:</p> $\text{Penalidad diaria} = \frac{0.1 \times \text{MONTO CR}}{0.25 \times \text{Plazo}}$ <p>Nota: El "MONTO CR" corresponde al monto vigente para la conservación rutinaria (conservación rutinaria antes..., conservación rutinaria después..., conservación rutinaria) en todo el contrato: es decir la sumatoria de los montos considerados para todos los tramos/sectores incluido el monto de atenciones especiales. Plazo: Corresponde al plazo vigente del servicio en días calendario.</p>	El Supervisor o Supervisión designada por la Entidad, que cuantificará el atraso y calculará las penalidades que correspondan.

Penalidad por retraso injustificado en el término de la Conservación Periódica

APLICACIÓN DE LA PENALIDAD	FORMA DE CALCULO	PROCEDIMIENTO
Penalidad por retraso injustificado en el término de la conservación periódica.	<p>La penalidad se aplica en los siguientes casos: En caso de retraso injustificado en el término de la ejecución de la Conservación Periódica (CP), se aplicará una penalidad por cada día de retraso, de acuerdo a la siguiente fórmula:</p> $\text{Penalidad diaria} = \frac{0.1 \times \text{MONTO CP}}{F \times \text{Plazo CP}}$ <p>Nota: El "MONTO CP" corresponde al monto vigente para la conservación periódica en todo el contrato: es decir la sumatoria de los montos considerados para todos los tramos/sectores o del tramo. Plazo CP: Corresponde al plazo vigente de la ejecución de la Conservación Periódica en días calendario. Respecto a F: Para los plazos de conservación periódica menores o iguales a 60 días: F = 0.40; Para los plazos mayores a 60 días: F = 0.25. *El monto de la CP no incluye CP de Puentes</p>	El Supervisor o Supervisión designada por la Entidad, que cuantificará el atraso y calculará las penalidades que correspondan.

Penalidad por retraso injustificado en el término de la Conservación Periódica de Puentes

APLICACIÓN DE LA PENALIDAD	FORMA DE CALCULO	PROCEDIMIENTO
Penalidad por retraso injustificado en el término de la conservación periódica de Puentes.	<p>La penalidad se aplica en los siguientes casos: En caso de retraso injustificado en el término de la ejecución de la Conservación Periódica de Puentes (CPP), se aplicará una penalidad por cada día de retraso, de acuerdo a la siguiente fórmula:</p> $\text{Penalidad diaria} = \frac{0.1 \times \text{MONTO CPP}}{F \times \text{Plazo CPP}}$ <p>Nota: El "MONTO CPP" corresponde al monto vigente para la conservación periódica de Puentes en todo el contrato: es decir la sumatoria de los montos considerados para todos los tramos/sectores o del tramo. Plazo CPP: Corresponde al plazo vigente de la ejecución de la Conservación Periódica de Puentes en días calendario. Respecto a F: Para los plazos de conservación periódica de Puentes menores o iguales a 60 días: F = 0.40; Para los plazos mayores a 60 días: F = 0.25.</p>	El Supervisor o Supervisión designada por la Entidad, que cuantificará el atraso y calculará las penalidades que correspondan.



Penalidad por retraso injustificado en el término de la Transitabilidad

APLICACIÓN DE LA PENALIDAD	FORMA DE CALCULO	PROCEDIMIENTO
Penalidad por retraso injustificado en el término de la Transitabilidad.	<p>La penalidad se aplica en los siguientes casos:</p> <p>En caso de retraso injustificado en el término de la ejecución de la Transitabilidad (T), se aplicará una penalidad por cada día de retraso, de acuerdo a la siguiente fórmula:</p> $\text{Penalidad diaria} = \frac{0.1 \times \text{MONTO T}}{F \times \text{Plazo T}}$ <p>Nota:</p> <ul style="list-style-type: none"> El "MONTO T" corresponde al monto vigente para la Transitabilidad en todo el contrato: es decir la sumatoria de los montos considerados para todos los tramos/sectores o del tramo. Plazo T: Corresponde al plazo vigente de la ejecución de la Transitabilidad en días calendario. Respecto a F: Para los plazos de la Transitabilidad menores o iguales a 60 días: F = 0.40; Para los plazos mayores a 60 días: F = 0.25. 	<p>El Supervisor o Supervisión designada por la Entidad, que cuantificará el atraso y calculará las penalidades que correspondan.</p>

Penalidad por retraso injustificado en la presentación de los Relevamientos de Información Tipo 1

Aplicación de Penalidad	FORMA DE CALCULO	PROCEDIMIENTO
Penalidad por retraso injustificado del Relevamiento de Información tipo 1	<p>En caso de retraso injustificado en la presentación completo del Relevamiento de Información tipo 1, así como incumplimiento en el levantamiento de observaciones, se le aplicará la siguiente penalidad:</p> $\text{Penalidad diaria} = \frac{0.10 \times \text{Monto del RI tipo 1}}{0.25 \times \text{Plazo RI tipo 1}}$ <p>Nota:</p> <ul style="list-style-type: none"> Monto del RI tipo 1: Corresponde al monto vigente por el Relevamiento de Información tipo 1. Plazo RI tipo 1: Corresponde al plazo vigente del Relevamiento de Información Tipo 1 en días calendario. <p>De presentarse el contenido incompleto en algún componente se tendrá por NO PRESENTADO, y por tanto se procederá a la cuantificación para la aplicación de la penalidad hasta su presentación conforme al TDR.</p>	<p>- Según informe del Supervisor o Responsable designado por la Entidad</p>

Penalidad por retraso injustificado en la presentación de los Relevamientos de Información Tipo 2

Aplicación de Penalidad	FORMA DE CALCULO	PROCEDIMIENTO
Penalidad por retraso injustificado del Relevamiento de Información Tipo 2	<p>En caso de retraso injustificado en la presentación completo del Relevamiento de Información tipo 2, así como incumplimiento en el levantamiento de observaciones, se le aplicará la siguiente penalidad:</p> $\text{Penalidad diaria} = \frac{0.10 \times \text{Monto del RI tipo 2}}{0.25 \times \text{Plazo RI tipo 2}}$ <p>Nota:</p> <ul style="list-style-type: none"> Monto del RI tipo 2: Corresponde al monto vigente por el Relevamiento de Información tipo 2. Plazo RI tipo 2: Corresponde al plazo vigente del Relevamiento de Información Tipo 2 en días calendario. <p>De presentarse el contenido incompleto en algún componente se tendrá por NO PRESENTADO, y por tanto se procederá a la cuantificación para la aplicación de la penalidad hasta su presentación conforme al TDR.</p>	<p>- Según informe del Supervisor o Responsable designado por la Entidad</p>



Penalidad por retraso injustificado en el PLAN DE GESTIÓN VIAL (PGV).

Aplicación de Penalidad	FORMA DE CALCULO	PROCEDIMIENTO
Penalidad por retraso injustificado en la presentación del Plan de Gestión Vial	<p>En caso de retraso injustificado en la presentación completo del Plan de Gestión Vial, conforme a lo indicado en el presente documento, se le aplicará la siguiente penalidad, en razón del perjuicio por la demora de la implementación de los niveles de servicio, y el mayor deterioro que se produce en la vía existente:</p> $\text{Penalidad diaria} = \frac{0.10 \times \text{Monto del PGV}}{0.25 \times \text{Plazo PGV}}$ <p>Nota: Monto del PGV: Corresponde al monto vigente por el Plan de Gestión Vial (PGV). Plazo PGV: Corresponde al plazo vigente del Plan de Gestión Vial en días calendario.</p> <p>De presentarse el contenido incompleto en algún componente se tendrá por NO PRESENTADO, y por tanto se procederá a la cuantificación para la aplicación de la penalidad hasta su presentación conforme al TDR.</p>	- Según informe del Supervisor o Responsable designado por la Entidad

Importante

De haberse previsto establecer penalidades distintas a la penalidad por mora, incluir dichas penalidades, los supuestos de aplicación de penalidad, la forma de cálculo de la penalidad para cada supuesto y el procedimiento mediante el cual se verifica el supuesto a penalizar, conforme el artículo 163 del Reglamento de la Ley de Contrataciones del Estado.

OTRAS PENALIDADES

Estas penalidades se calculan independiente a la penalidad por mora y son distintas a las penalidades por retraso o mora. En el presente servicio tienen por finalidad disuadir el incumplimiento de una prestación y sancionar dicho incumplimiento.

Para tal fin se han identificado diversos hechos realizables y se ha diseñado la forma para determinar el monto de la penalidad, guardando criterios de proporcionalidad y congruencia con la gravedad del incumplimiento.

A continuación, se indica la relación de OTRAS PENALIDADES en el servicio:

OTRAS PENALIDADES			
N°	SUPUESTOS DE APLICACIÓN DE PENALIDAD	FORMA DE CALCULO	PROCEDIMIENTO
1	Penalidad por deficiencia en el cumplimiento de niveles de servicio (Evaluaciones programadas).	<p>En caso el NIVEL DE SERVICIO DEL TRAMO (NST) sea menor a 96% se aplicará una penalidad por deficiencia en el cumplimiento de NIVELES DE SERVICIO, de acuerdo a la siguiente fórmula:</p> $\text{Penalidad por Deficiencia NS} = 30\% \times \text{UIT} \times \text{LONG. TRAMO (KM)} \times (100\% - \text{NST}\%)$ <p>Nota: UIT: Se refiere a la Unidad impositiva tributaria vigente al momento de constatar la causal. NST: Nivel de servicio del tramo (NST) = 100% - (% promedio de incumplimientos de niveles de servicio en el tramo).</p>	El Supervisor o Supervisión designada por la Entidad, que cuantificará deficiencias y calculará las penalidades que correspondan.



OTRAS PENALIDADES			
N°	SUPUESTOS DE APLICACIÓN DE PENALIDAD	FORMA DE CALCULO	PROCEDIMIENTO
		* Ver numeral de EVALUACIONES PROGRAMADAS de los presentes términos de referencia.	
2	Penalidad por no atención de órdenes de defectos no admitidos (Evaluaciones no programadas).	<p>En caso en que la ORDEN POR DEFECTOS NO ADMITIDOS derivada de las evaluaciones no programadas o aleatorias no sea ejecutada satisfactoriamente de acuerdo a los plazos establecido en los cuadros de tolerancia señalados en el numeral referido a EVALUACIONES NO PROGRAMADAS, se aplicará una penalidad diaria (días calendario) al CONTRATISTA CONSERVADOR hasta la subsanación de dicha observación, por cada uno de los ítems de cada indicador incumplido donde no se haya subsanado los defectos, así pertenezcan a un mismo indicador o a más de uno, de acuerdo a la siguiente fórmula:</p> $\text{Penalidad diaria por cada ítem} = \frac{0.10 \times \text{Monto por km de la conservación rutinaria} \times \text{P.P.} \times 50}{0.25 \times 365 \text{ días}}$ <p><u>Nota:</u> Monto por km de la conservación rutinaria: Es el monto por km-año contratado vigente de la conservación rutinaria (conservación rutinaria antes..., conservación rutinaria después..., conservación rutinaria) del tramo evaluado. P.P.: Es el porcentaje de penalidad de cada indicador, de acuerdo al cuadro señalado en el numeral correspondiente a "EVALUACIONES NO PROGRAMADAS".</p>	El Supervisor o Supervisión designada por la Entidad, cuantificará y calculará las penalidades que correspondan.
3	Penalidad por incumplimientos en la atención de Atenciones Especiales	<p>- Para el caso de la atención de emergencias viales, estas se atenderán desde el primer día de iniciado el servicio, el CONTRATISTA CONSERVADOR tiene la obligación de atender las emergencias de manera inmediata con el equipo necesario, siendo que el objeto principal del contrato es que la vía cuente con un adecuado nivel de transitabilidad, la inacción del CONTRATISTA CONSERVADOR en la atención de las emergencias, ya sea por la demora en la atención de la misma (entendida como demora de más de 12 horas para dar inicio a la atención de esta, contando desde la ocurrencia del hecho que genera la emergencia) o por no disponer del equipo adecuado y suficiente para afrontar la emergencia, o por no cumplir en el plazo, o con el procedimiento de registro en el sistema de gestión de la ENTIDAD (CONTRATANTE) de la atención de emergencias o situación de riesgo potencial o de los accidentes viales, será penalizada de acuerdo a la siguiente fórmula:</p> $\text{Penalidad diaria} = \frac{0.10 \times \text{Monto anual de la partida de ATENCIONES ESPECIALES}}{0.25 \times 365 \text{ días}}$ <p><u>Nota:</u> Monto anual de la partida de ATENCIONES ESPECIALES: Corresponde al monto anual ofertado para las atenciones especiales del contrato.</p>	El Supervisor o Supervisión designada por la Entidad, cuantificará y calculará las penalidades que correspondan.



OTRAS PENALIDADES			
N°	SUPUESTOS DE APLICACIÓN DE PENALIDAD	FORMA DE CALCULO	PROCEDIMIENTO
		<p>* En el caso de situaciones extraordinarias como fenómenos telúricos, o fenómenos climatológicos EXCEPCIONALES, se evaluará la oportunidad y condiciones para la atención de las emergencias simultaneas, por lo que en dicho caso la presente formula no será aplicable, siempre que se compruebe que el CONTRATISTA CONSERVADOR atiende las emergencias simultáneas en su máxima capacidad y según los planes de contingencias aprobados, de ser el caso.</p> <p>- En caso de situaciones de riesgo potencial, en que el CONTRATISTA CONSERVADOR incumpla de manera injustificada con el plazo establecido en el cronograma de ejecución de los trabajos, se aplicará una penalidad por cada día de atraso, según la siguiente fórmula:</p> $\text{Penalidad diaria} = \frac{0.10 \times \text{Monto de la atención SRP}}{0.40 \times \text{Plazo en días}}$ <p>NOTA: Monto de la atención SRP: Corresponde al monto de la atención de la situación de riesgo potencial que se retrasa. Plazo en días: Corresponde al plazo establecido en el cronograma de trabajo, aprobado para la SRP.</p>	
4	Penalidad por retraso en la presentación del informe mensual.	<p>En caso de incumplimiento en el plazo de presentación del informe mensual completo, de acuerdo a lo indicado en el numeral 1.16.1, se le aplicará la siguiente penalidad diaria:</p> $\text{Penalidad diaria} = 10\% \times \text{UIT}$ <p>El informe se debe presentar hasta los 5 días calendario del mes siguiente de realizado el servicio. <u>Consideraciones:</u> - UIT: Se refiere a la Unidad impositiva tributaria vigente al momento de constatar la causal.</p>	El Supervisor o Supervisión designada por la Entidad, cuantificará y calculará las penalidades que correspondan.
5	Penalidad por retraso en la presentación del Informe Anual del Servicio o Informe Final de la Conservación Periódica o	<p>En caso de incumplimiento en el plazo de presentación completo, de acuerdo a lo indicado en el numeral 1.16.2, 1.16.3, 1.16.4, se le aplicará la siguiente penalidad diaria:</p> $\text{Penalidad diaria} = 10\% \times \text{UIT}$	El Supervisor o Supervisión designada por la Entidad, cuantificará y calculará las penalidades que correspondan.



OTRAS PENALIDADES			
N°	SUPUESTOS DE APLICACIÓN DE PENALIDAD	FORMA DE CALCULO	PROCEDIMIENTO
	Informe Final del Servicio.	<p><i>Nota: La penalidad será aplicada por cada tipo de entregable, Informe Anual del Servicio o Informe Final de la Conservación Periódica o Informe Final del Servicio.</i></p> <p><u>Consideraciones:</u></p> <p>- UIT: Se refiere a la Unidad impositiva tributaria vigente al momento de constatar la causal.</p>	
6	Penalidad por falta de Equipo de Protección de Seguridad para el Personal.	<p>En caso de incumplimiento respecto a la falta de EQUIPOS DE PROTECCIÓN DE SEGURIDAD para el personal del CONTRATISTA CONSERVADOR y personal de todos sus subcontratos, se aplicará la siguiente penalidad:</p> <p style="text-align: center;">Penalidad diaria= 15% x UIT</p> <p><u>Consideraciones:</u></p> <p>- La penalidad se aplicará por cada personal (Del CONTRATISTA CONSERVADOR o de algún subcontratista, de ser el caso) que incumpla con tener EQUIPOS DE PROTECCIÓN DE SEGURIDAD para el personal.</p> <p>- UIT: Se refiere a la Unidad impositiva tributaria vigente al momento de constatar la causal.</p>	El Supervisor o Supervisión designada por la Entidad, cuantificará y calculará las penalidades que correspondan.
7	Penalidad por faltas a la Seguridad Vial en los Frentes de Trabajo y Zonas Críticas.	<p>Es obligatorio que el CONTRATISTA CONSERVADOR vele permanentemente por la seguridad vial, y por tanto la integridad física, tanto de los usuarios de la vía como del personal que labora a su cargo. Por tanto, de verificarse que:</p> <ul style="list-style-type: none"> ✓ El CONTRATISTA CONSERVADOR no coloca las señales e implementos de seguridad, en los frentes de trabajo, detallados en la normatividad vigente y aplicables para cada actividad. ✓ No se cumple con ejecutar toda la señalización y elementos de seguridad vial en el sector evaluado, de acuerdo al plan aprobado y en los plazos señalados, de acuerdo a las disposiciones del presente documento. ✓ Si en los puntos críticos donde se requiera la señalización y a falta de ella se ponga en peligro la integridad de los usuarios de la vía (por ejemplo, en zonas de erosión, pérdida de plataforma y otros puntos críticos) ✓ En caso de demora de más de 3 horas en la implementación de los dispositivos de control de tránsito y seguridad vial para las emergencias viales, de acuerdo a las disposiciones del presente documento. <p>Se aplicará la penalidad diaria y por cada incumplimiento hasta que sea subsanado según la siguiente fórmula: Penalidad diaria = 0.4 x UIT</p> <p><u>Consideraciones:</u></p>	El Supervisor o Supervisión designada por la Entidad, cuantificará y calculará las penalidades que correspondan.



OTRAS PENALIDADES			
N°	SUPUESTOS DE APLICACIÓN DE PENALIDAD	FORMA DE CALCULO	PROCEDIMIENTO
		- UIT: Se refiere a la Unidad impositiva tributaria vigente al momento de constatar la causal.	
8	Penalidad por incumplimiento de la obligación de proveer Camionetas Operadas para la Supervisión.	<p>En relación a la obligación del CONTRATISTA CONSERVADOR de poner al servicio del contrato, para fines de la supervisión, los vehículos equipados según lo establecido en los presentes Términos de Referencia: su falta de disponibilidad al inicio efectivo del Servicio o durante el mismo, por cualquier razón, constituirá un incumplimiento, por lo que se aplicará la penalidad según la siguiente fórmula:</p> <p>Penalidad diaria = 80% x UIT</p> <p><u>Consideraciones:</u></p> <ul style="list-style-type: none"> - La penalidad será aplicada por cada día de incumplimiento detectado: de cada camioneta que no esté al servicio de la supervisión. - UIT: Se refiere a la Unidad impositiva tributaria vigente al momento de constatar la causal. 	El Supervisor o Supervisión designada por la Entidad, cuantificará y calculará las penalidades que correspondan.
9	Penalidad por incumplimiento de la obligación de proveer Oficina para la Supervisión.	<p>En relación a la obligación del CONTRATISTA CONSERVADOR de poner al servicio del contrato, para fines de la supervisión, la oficina equipada según lo establecido en los presentes Términos de Referencia: su falta de disponibilidad al inicio efectivo del Servicio o durante el mismo, por cualquier razón, constituirá un incumplimiento, por lo que se aplicará la penalidad según la siguiente fórmula:</p> <p>Penalidad diaria = 80% x UIT</p> <p><u>Consideraciones:</u></p> <ul style="list-style-type: none"> - La penalidad será aplicada por cada día de incumplimiento detectado: de la oficina o de su equipamiento que no esté al servicio de la supervisión. - UIT: Se refiere a la Unidad impositiva tributaria vigente al momento de constatar la causal. 	El Supervisor o Supervisión designada por la Entidad, cuantificará y calculará las penalidades que correspondan.
10	Penalidad por no participación de Personal Profesional	<p>Ante la ausencia injustificada del personal Profesional, durante el desarrollo del servicio, el CONTRATISTA CONSERVADOR será penalizado por el incumplimiento en la participación del personal requerido para la dirección del contrato, de acuerdo a la siguiente escala, sin perjuicio del descuento diario por la ausencia del personal:</p> <p>Penalidad diaria por ausencia del Gerente Vial = 25% x UIT.</p> <p>Penalidad diaria por ausencia del Ingeniero Residente o Ingeniero Asistente o Especialista = 20% x UIT</p> <p>Nota: la penalidad será aplicada por cada profesional que se ausente de manera injustificada.</p>	El Supervisor o Supervisión designada por la Entidad, cuantificará y calculará las penalidades que correspondan.



OTRAS PENALIDADES			
N°	SUPUESTOS DE APLICACIÓN DE PENALIDAD	FORMA DE CALCULO	PROCEDIMIENTO
		<p>-Esta penalidad no será aplicada por caso fortuito o fuerza mayor, debidamente sustentada.</p> <p>- UIT: Se refiere a la Unidad impositiva tributaria vigente al momento de constatar la causal.</p>	
11	Penalidad por NO acreditar el perfil del personal NO clave.	<p>Por la NO acreditación del personal NO CLAVE de acuerdo con lo establecido en los Términos de Referencia, se aplicará la penalidad por cada día de incumplimiento y por cada PROFESIONAL NO CLAVE no acreditado.</p> <p>Penalidad diaria = 0.25 x UIT</p> <p>Consideraciones:</p> <ul style="list-style-type: none"> - La penalidad será aplicada por cada personal NO clave que no se haya acreditado según lo establecido en el presente documento. - La penalidad se contabilizará desde el inicio de incumplimiento hasta el día de la acreditación completa y conforme, del personal propuesto en el cargo. - UIT: Se refiere a la Unidad impositiva tributaria vigente al momento que se produce la infracción. - La penalidad se aplica independientemente del DESCUENTO diario que se efectúe en la valorización de los gastos generales o gastos del PGV por los días de ausencia del personal NO clave. 	La Supervisión designada por la Entidad cuantificará y calculará las penalidades que correspondan.
12	Penalidad por incumplimiento en tiempo y forma de la colocación del Cartel de Identificación del Servicio	<p>En caso de incumplimiento en la colocación oportuna del cartel y/o forma y/o contenidos conforme a lo solicitado en "CARTEL DE IDENTIFICACIÓN DEL SERVICIO", se le aplicará la siguiente penalidad hasta que se realice según lo establecido en los términos de referencia:</p> <p>Penalidad diaria = 0.05 x UIT</p> <p>*UIT: Se refiere a la Unidad impositiva tributaria vigente al momento de constatar la causal.</p> <p>* Se considera también como falta de forma a los carteles deteriorados o con una o más partes / palabras / números ilegibles.</p> <p>* La penalidad se aplica por cada día de incumplimiento.</p>	El Supervisor o Supervisión designada por la Entidad, cuantificará y calculará las penalidades que correspondan.



OTRAS PENALIDADES			
N°	SUPUESTOS DE APLICACIÓN DE PENALIDAD	FORMA DE CALCULO	PROCEDIMIENTO
13	Penalidad por incumplimiento de las medidas de prevención, control y/o mitigación para el manejo socio ambiental estipuladas en el Instrumento de Gestión Ambiental (IGA) aprobado y/o Incumplimiento de la normatividad ambiental vigente.	El incumplimiento de las acciones especificadas en el Plan de Manejo Ambiental estipuladas en el Instrumento de Gestión Ambiental (IGA), su modificación y/o actualización y/o el Incumplimiento de la normatividad ambiental vigente, según corresponda, tendrán una penalidad de treinta y cinco 35% de una (01) U.I.T vigente en la oportunidad que se produce la infracción, por día y por incumplimiento, en caso el Supervisor haya solicitado al CONTRATISTA CONSERVADOR la absolución de dicha observación hasta por tres veces seguidas o no consecutivas respecto al mismo incumplimiento y el CONTRATISTA CONSERVADOR haya hecho caso omiso, tardío o parcial.	Según informe del Supervisor o Responsable designado por la Entidad
14	Penalidad por retraso en la remisión del Instrumento de Gestión Ambiental (IGA) y/o Informes de Seguimiento Socio Ambiental de la implementación del IGA aprobado.	En caso de retraso en la remisión de Informes o demora en la subsanación de observaciones del Instrumento de Gestión Ambiental (IGA) y/o Informe de Seguimiento Socio Ambiental de la implementación del plan de manejo ambiental del IGA aprobado, u otro documento que haya sido aprobado por la Autoridad Ambiental Competente, dentro del plazo establecido, se aplicará una penalidad de 2% de una (01) U.I.T. vigente en la oportunidad que se produce la infracción, por día hasta la presentación del citado informe.	Según informe del Supervisor o Responsable designado por la Entidad
15	Penalidad por usar un área auxiliar que no cuenta con IGA aprobado, salvo en caso de emergencias, para lo cual cumplir el artículo 11-A del Reglamento de Protección Ambiental del sector transporte modificado con DS. N° 008-2019-MTC.	Si el CONTRATISTA CONSERVADOR hace uso de un área auxiliar que no cuente con la aprobación respectiva del Informe Técnico Sustentatorio (ITS) o modificación de IGA, de corresponder, por parte de la Autoridad Ambiental Competente, se procederá aplicar una penalidad de tres (03) U.I.T. vigente en la oportunidad que se produce la infracción, por cada área auxiliar.	Según informe del Supervisor o Responsable designado por la Entidad
16	Penalidad por incumplimiento de la presentación de la FITSA de acuerdo a los plazos previstos en el TDR.	En caso de retraso de la presentación de la FITSA o demora en la subsanación de observaciones, dentro del plazo establecido, se aplicará una penalidad de una (01) U.I.T. vigente en la oportunidad que se produce la infracción, por día hasta la presentación del citado informe.	Según informe del Supervisor o Responsable designado por la Entidad

Expediente: I-040554-2024 V-4

Esto es una copia autentica imprimible de un documento electrónico archivado de PROVIAS, aplicando lo dispuesto por el Artículo 025 de D.S. 070 - 2013-PCM y la Tercera Disposición Complementaria Final del DS26-2016-PCM. Su autenticidad e Integridad pueden ser contrastadas a través del siguiente link: <https://sgd.pvn.gob.pe/Tramite/De?id=6A29IH/58DQ=>



Estas penalidades se deducen de los pagos a cuenta o del pago final, según corresponda; o si fuera necesario, se cobra del monto resultante de la ejecución de la garantía de fiel cumplimiento.

Estos dos (2) tipos de penalidades pueden alcanzar cada una un monto máximo equivalente al diez por ciento (10%) del monto del contrato vigente, o de ser el caso, del ítem que debió ejecutarse.

Cuando se llegue a cubrir el monto máximo de la penalidad por mora o el monto máximo para otras penalidades, de ser el caso, LA ENTIDAD puede resolver el contrato por incumplimiento.

CLÁUSULA DÉCIMA CUARTA: RESOLUCIÓN DEL CONTRATO

Cualquiera de las partes puede resolver el contrato, de conformidad con el numeral 32.3 del artículo 32 y artículo 36 de la Ley de Contrataciones del Estado, y el artículo 164 de su Reglamento. De darse el caso, LA ENTIDAD procederá de acuerdo a lo establecido en el artículo 165 del Reglamento de la Ley de Contrataciones del Estado.

CLÁUSULA DÉCIMA QUINTA: RESPONSABILIDAD DE LAS PARTES

Cuando se resuelva el contrato por causas imputables a algunas de las partes, se debe resarcir los daños y perjuicios ocasionados, a través de la indemnización correspondiente. Ello no obsta la aplicación de las sanciones administrativas, penales y pecuniarias a que dicho incumplimiento diere lugar, en el caso que éstas correspondan.

Lo señalado precedentemente no exime a ninguna de las partes del cumplimiento de las demás obligaciones previstas en el presente contrato.

CLÁUSULA DÉCIMA SEXTA: ANTICORRUPCIÓN

EL CONTRATISTA declara y garantiza no haber, directa o indirectamente, o tratándose de una persona jurídica a través de sus socios, integrantes de los órganos de administración, apoderados, representantes legales, funcionarios, asesores o personas vinculadas a las que se refiere el artículo 7 del Reglamento de la Ley de Contrataciones del Estado, ofrecido, negociado o efectuado, cualquier pago o, en general, cualquier beneficio o incentivo ilegal en relación al contrato.

Asimismo, el CONTRATISTA se obliga a conducirse en todo momento, durante la ejecución del contrato, con honestidad, probidad, veracidad e integridad y de no cometer actos ilegales o de corrupción, directa o indirectamente o a través de sus socios, accionistas, participacionistas, integrantes de los órganos de administración, apoderados, representantes legales, funcionarios, asesores y personas vinculadas a las que se refiere el artículo 7 del Reglamento de la Ley de Contrataciones del Estado.

Además, EL CONTRATISTA se compromete a i) comunicar a las autoridades competentes, de manera directa y oportuna, cualquier acto o conducta ilícita o corrupta de la que tuviera conocimiento; y ii) adoptar medidas técnicas, organizativas y/o de personal apropiadas para evitar los referidos actos o prácticas.

Finalmente, EL CONTRATISTA se compromete a no colocar a los funcionarios públicos con los que deba interactuar, en situaciones reñidas con la ética. En tal sentido, reconoce y acepta la prohibición de ofrecerles a éstos cualquier tipo de obsequio, donación, beneficio y/o gratificación, ya sea de bienes o servicios, cualquiera sea la finalidad con la que se lo haga.

CLÁUSULA DÉCIMA SÉTIMA: MARCO LEGAL DEL CONTRATO

Sólo en lo no previsto en este contrato, en la Ley de Contrataciones del Estado y su Reglamento, en las directivas que emita el OSCE y demás normativa especial que resulte aplicable, serán de aplicación supletoria las disposiciones pertinentes del Código Civil vigente, cuando corresponda, y demás normas de derecho privado.

CLÁUSULA DÉCIMA OCTAVA: SOLUCIÓN DE CONTROVERSIAS²¹²²

²¹ De acuerdo con el numeral 225.3 del artículo 225 del Reglamento, las partes pueden recurrir al arbitraje ad hoc cuando las controversias deriven de procedimientos de selección cuyo valor referencial sea menor o igual a cinco millones con 00/100 soles (S/ 5 000 000,00).



Las controversias que surjan entre las partes durante la ejecución del contrato se resuelven mediante conciliación o arbitraje, según el acuerdo de las partes.

Cualquiera de las partes tiene derecho a iniciar el arbitraje a fin de resolver dichas controversias dentro del plazo de caducidad previsto en la Ley de Contrataciones del Estado y su Reglamento.

Facultativamente, cualquiera de las partes tiene el derecho a solicitar una conciliación dentro del plazo de caducidad correspondiente, según lo señalado en el artículo 224 del Reglamento de la Ley de Contrataciones del Estado, sin perjuicio de recurrir al arbitraje, en caso no se llegue a un acuerdo entre ambas partes o se llegue a un acuerdo parcial. Las controversias sobre nulidad del contrato solo pueden ser sometidas a arbitraje.

Las partes acuerdan que el proceso arbitral será de tipo institucional, conformado por un tribunal de 3 árbitros en la que cada parte elegirá al suyo y los dos designados elegirán al presidente. El arbitraje se realizará bajo la organización, administración, reglamento y normas complementarias de las instituciones arbitrales propuestas en el formato de declaración jurada de determinación de institución arbitral (Anexo 2 de la Resolución Ministerial No 351-2024-MTC/01).

El Laudo arbitral emitido es inapelable, definitivo y obligatorio para las partes desde el momento de su notificación, según lo previsto en el numeral 45.21 del artículo 45 de la Ley de Contrataciones del Estado.²³

CLÁUSULA DÉCIMA NOVENA: FACULTAD DE ELEVAR A ESCRITURA PÚBLICA

Cualquiera de las partes puede elevar el presente contrato a Escritura Pública corriendo con todos los gastos que demande esta formalidad.

CLÁUSULA VIGÉSIMA: DOMICILIO PARA EFECTOS DE LA EJECUCIÓN CONTRACTUAL

Las partes declaran el siguiente domicilio para efecto de las notificaciones que se realicen durante la ejecución del presente contrato:

DOMICILIO DE LA ENTIDAD: [.....]

DOMICILIO DEL CONTRATISTA: [CONSIGNAR EL DOMICILIO SEÑALADO POR EL POSTOR GANADOR DE LA BUENA PRO AL PRESENTAR LOS REQUISITOS PARA EL PERFECCIONAMIENTO DEL CONTRATO]

La variación del domicilio aquí declarado de alguna de las partes debe ser comunicada a la otra parte, formalmente y por escrito, con una anticipación no menor de quince (15) días calendario.

De acuerdo con las bases integradas, la oferta y las disposiciones del presente contrato, las partes lo firman por duplicado en señal de conformidad en la ciudad de [.....] al [CONSIGNAR FECHA].

“LA ENTIDAD”

“EL CONTRATISTA”

Importante

Este documento puede firmarse digitalmente si ambas partes cuentan con firma digital, según la Ley N° 27269, Ley de Firmas y Certificados Digitales²⁴.

²² Al amparo de lo establecido en la Segunda Disposición Complementaria Final del Decreto de Urgencia N° 20-2020 y lo indicado en la Opinión N° 080-2023/DTN"

²³ Texto incluido en atención a lo dispuesto en la **Resolución Ministerial N° 351-2024-MTC/01**, modificado con la **Resolución Ministerial N° 429-2024-MTC/01**.

²⁴ Para mayor información sobre la normativa de firmas y certificados digitales ingresar a: <https://www.indecopi.gob.pe/web/firmas-digitales/firmar-y-certificados-digitales>



ANEXOS



ANEXO N° 1

DECLARACIÓN JURADA DE DATOS DEL POSTOR

Señores

COMITÉ DE SELECCIÓN

CONCURSO PÚBLICO N° 0024-2024-MTC/20

Presente.-

El que se suscribe, [...], postor y/o Representante Legal de [CONSIGNAR EN CASO DE SER PERSONA JURÍDICA], identificado con [CONSIGNAR TIPO DE DOCUMENTO DE IDENTIDAD] N° [CONSIGNAR NÚMERO DE DOCUMENTO DE IDENTIDAD], con poder inscrito en la localidad de [CONSIGNAR EN CASO DE SER PERSONA JURÍDICA] en la Ficha N° [CONSIGNAR EN CASO DE SER PERSONA JURÍDICA] Asiento N° [CONSIGNAR EN CASO DE SER PERSONA JURÍDICA], **DECLARO BAJO JURAMENTO** que la siguiente información se sujeta a la verdad:

Nombre, Denominación o Razón Social :			
Domicilio Legal :			
RUC :	Teléfono(s) :		
MYPE ²⁵	Sí	No	
Correo electrónico :			

Autorización de notificación por correo electrónico:

Autorizo que se notifiquen al correo electrónico indicado las siguientes actuaciones:

1. Solicitud de subsanación de los requisitos para perfeccionar el contrato.
2. Solicitud de reducción de la oferta económica.
3. Solicitud para presentar los documentos para perfeccionar el contrato, según orden de prelación, de conformidad con lo previsto en el artículo 141 del Reglamento.
4. Respuesta a la solicitud de acceso al expediente de contratación.
5. Notificación de la orden de servicios²⁶

Asimismo, me comprometo a remitir la confirmación de recepción, en el plazo máximo de dos (2) días hábiles de recibida la comunicación.

[CONSIGNAR CIUDAD Y FECHA]

.....
Firma, Nombres y Apellidos del postor o Representante legal, según corresponda

Importante

La notificación dirigida a la dirección de correo electrónico consignada se entenderá válidamente efectuada cuando la Entidad reciba acuse de recepción.

²⁵ Esta información será verificada por la Entidad en la página web del Ministerio de Trabajo y Promoción del Empleo en la sección consulta de empresas acreditadas en el REMYPE en el link <http://www2.trabajo.gob.pe/servicios-en-linea-2-2/> y se tendrá en consideración, en caso el postor ganador de la buena pro solicite la retención del diez por ciento (10%) del monto del contrato, en calidad de garantía de fiel cumplimiento, en los contratos periódicos de prestación de servicios, según lo señalado en el numeral 149.4 del artículo 149 y numeral 151.2 del artículo 151 del Reglamento.

²⁶ Consignar en el caso de procedimientos de selección por relación de ítems, cuando el monto del valor referencial del ítem no supere los doscientos mil Soles (S/ 200 000.00), cuando se haya optado por perfeccionar el contrato con una orden de servicios.



Importante

Cuando se trate de consorcios, la declaración jurada es la siguiente:

ANEXO N° 1

DECLARACIÓN JURADA DE DATOS DEL POSTOR

Señores

COMITÉ DE SELECCIÓN

CONCURSO PÚBLICO N° 0024-2024-MTC/20

Presente.-

El que se suscribe, [...], representante común del consorcio [CONSIGNAR EL NOMBRE DEL CONSORCIO], identificado con [CONSIGNAR TIPO DE DOCUMENTO DE IDENTIDAD] N° [CONSIGNAR NÚMERO DE DOCUMENTO DE IDENTIDAD], **DECLARO BAJO JURAMENTO** que la siguiente información se sujeta a la verdad:

Datos del consorciado 1			
Nombre, Denominación o Razón Social :			
Domicilio Legal :			
RUC :	Teléfono(s) :		
MYPE ²⁷	Sí	No	
Correo electrónico :			

Datos del consorciado 2			
Nombre, Denominación o Razón Social :			
Domicilio Legal :			
RUC :	Teléfono(s) :		
MYPE ²⁸	Sí	No	
Correo electrónico :			

Datos del consorciado ...			
Nombre, Denominación o Razón Social :			
Domicilio Legal :			
RUC :	Teléfono(s) :		
MYPE ²⁹	Sí	No	
Correo electrónico :			

Autorización de notificación por correo electrónico:

Correo electrónico del consorcio:

Autorizo que se notifiquen al correo electrónico indicado las siguientes actuaciones:

1. Solicitud de subsanación de los requisitos para perfeccionar el contrato.

²⁷ En los contratos periódicos de prestación de servicios, esta información será verificada por la Entidad en la página web del Ministerio de Trabajo y Promoción del Empleo en la sección consulta de empresas acreditadas en el REMYPE en el link <http://www2.trabajo.gob.pe/servicios-en-linea-2-2/> y se tendrá en consideración, en caso el consorcio ganador de la buena pro solicite la retención del diez por ciento (10%) del monto del contrato, en calidad de garantía de fiel cumplimiento, según lo señalado en el numeral 149.4 del artículo 149 y numeral 151.2 del artículo 151 del Reglamento. Para dicho efecto, todos los integrantes del consorcio deben acreditar la condición de micro o pequeña empresa.

²⁸ Ibídem.

²⁹ Ibídem.



2. Solicitud de reducción de la oferta económica.
3. Solicitud para presentar los documentos para perfeccionar el contrato, según orden de prelación, de conformidad con lo previsto en el artículo 141 del Reglamento.
4. Respuesta a la solicitud de acceso al expediente de contratación.
5. Notificación de la orden de servicios³⁰

Asimismo, me comprometo a remitir la confirmación de recepción, en el plazo máximo de dos (2) días hábiles de recibida la comunicación.

[CONSIGNAR CIUDAD Y FECHA]

.....
**Firma, Nombres y Apellidos del representante
común del consorcio**

Importante

La notificación dirigida a la dirección de correo electrónico consignada se entenderá válidamente efectuada cuando la Entidad reciba acuse de recepción.

³⁰ Consignar en el caso de procedimientos de selección por relación de ítems, cuando el monto del valor referencial del ítem no supere los doscientos mil Soles (S/ 200 000.00), cuando se haya optado por perfeccionar el contrato con una orden de servicios.



ANEXO N° 2

DECLARACIÓN JURADA (ART. 52 DEL REGLAMENTO DE LA LEY DE CONTRATACIONES DEL ESTADO)

Señores
COMITÉ DE SELECCIÓN
CONCURSO PÚBLICO N° 0024-2024-MTC/20
Presente.-

Mediante el presente el suscrito, postor y/o Representante Legal de [CONSIGNAR EN CASO DE SER PERSONA JURÍDICA], declaro bajo juramento:

- i. No haber incurrido y me obligo a no incurrir en actos de corrupción, así como a respetar el principio de integridad.
- ii. No tener impedimento para postular en el procedimiento de selección ni para contratar con el Estado, conforme al artículo 11 de la Ley de Contrataciones del Estado.
- iii. Conocer las sanciones contenidas en la Ley de Contrataciones del Estado y su Reglamento, así como las disposiciones aplicables de la Ley N° 27444, Ley del Procedimiento Administrativo General.
- iv. Participar en el presente proceso de contratación en forma independiente sin mediar consulta, comunicación, acuerdo, arreglo o convenio con ningún proveedor; y, conocer las disposiciones del Decreto Legislativo N° 1034, Decreto Legislativo que aprueba la Ley de Represión de Conductas Anticompetitivas.
- v. Conocer, aceptar y someterme a las bases, condiciones y reglas del procedimiento de selección.
- vi. Ser responsable de la veracidad de los documentos e información que presento en el presente procedimiento de selección.
- vii. Comprometerme a mantener la oferta presentada durante el procedimiento de selección y a perfeccionar el contrato, en caso de resultar favorecido con la buena pro.

[CONSIGNAR CIUDAD Y FECHA]

.....
**Firma, Nombres y Apellidos del postor o
Representante legal, según corresponda**

Importante

En el caso de consorcios, cada integrante debe presentar esta declaración jurada, salvo que sea presentada por el representante común del consorcio.



ANEXO N° 3

DECLARACIÓN JURADA DE CUMPLIMIENTO DE LOS TÉRMINOS DE REFERENCIA

Señores
COMITÉ DE SELECCIÓN
CONCURSO PÚBLICO N° 0024-2024-MTC/20
Presente.-

Es grato dirigirme a usted, para hacer de su conocimiento que luego de haber examinado las bases y demás documentos del procedimiento de la referencia y, conociendo todos los alcances y las condiciones detalladas en dichos documentos, el postor que suscribe ofrece el **SERVICIO DE GESTIÓN Y CONSERVACIÓN VIAL POR NIVELES DE SERVICIO DEL CORREDOR VIAL: “CHACHAPOYAS - MOLINOPAMPA - MARISCAL BENAVIDES - RODRIGUEZ DE MENDOZA - ABRA LAJAS / EL DORADO - SELVA ALEGRE - SORITOR -EMP. PE-5N (CALZADA)”**, de conformidad con los Términos de Referencia que se indican en el numeral 3.1 del Capítulo III de la sección específica de las bases y los documentos del procedimiento.

[CONSIGNAR CIUDAD Y FECHA]

.....
**Firma, Nombres y Apellidos del postor o
Representante legal o común, según corresponda**

Importante

Adicionalmente, puede requerirse la presentación de documentación que acredite el cumplimiento de los términos de referencia, conforme a lo indicado en el acápite relacionado al contenido de las ofertas de la presente sección de las bases.



ANEXO N° 4

DECLARACIÓN JURADA DE PLAZO DE PRESTACIÓN DEL SERVICIO

Señores
COMITÉ DE SELECCIÓN
CONCURSO PÚBLICO N° 0024-2024-MTC/20
Presente.-

Mediante el presente, con pleno conocimiento de las condiciones que se exigen en las bases del procedimiento de la referencia, me comprometo a prestar el servicio objeto del presente procedimiento de selección en el plazo de [CONSIGNAR EL PLAZO OFERTADO].

[CONSIGNAR CIUDAD Y FECHA]

.....
Firma, Nombres y Apellidos del postor o
Representante legal o común, según corresponda



ANEXO N° 5

PROMESA DE CONSORCIO

(Sólo para el caso en que un consorcio se presente como postor)

Señores

COMITÉ DE SELECCIÓN

CONCURSO PÚBLICO N° 0024-2024-MTC/20

Presente.-

Los suscritos declaramos expresamente que hemos convenido en forma irrevocable, durante el lapso que dure el procedimiento de selección, para presentar una oferta conjunta al **CONCURSO PÚBLICO N° 0024-2024-MTC/20**.

Asimismo, en caso de obtener la buena pro, nos comprometemos a formalizar el contrato de consorcio, de conformidad con lo establecido por el artículo 140 del Reglamento de la Ley de Contrataciones del Estado, bajo las siguientes condiciones:

a) Integrantes del consorcio

1. [NOMBRE, DENOMINACIÓN O RAZÓN SOCIAL DEL CONSORCIADO 1].
2. [NOMBRE, DENOMINACIÓN O RAZÓN SOCIAL DEL CONSORCIADO 2].

b) Designamos a [CONSIGNAR NOMBRES Y APELLIDOS DEL REPRESENTANTE COMÚN], identificado con [CONSIGNAR TIPO DE DOCUMENTO DE IDENTIDAD] N° [CONSIGNAR NÚMERO DE DOCUMENTO DE IDENTIDAD], como representante común del consorcio para efectos de participar en todos los actos referidos al procedimiento de selección, suscripción y ejecución del contrato correspondiente con [CONSIGNAR NOMBRE DE LA ENTIDAD].

Asimismo, declaramos que el representante común del consorcio no se encuentra impedido, inhabilitado ni suspendido para contratar con el Estado.

c) Fijamos nuestro domicilio legal común en [.....].

d) Las obligaciones que corresponden a cada uno de los integrantes del consorcio son las siguientes:

1. OBLIGACIONES DE [NOMBRE, DENOMINACIÓN O RAZÓN SOCIAL DEL CONSORCIADO 1] [%]³¹

[DESCRIBIR LAS OBLIGACIONES DEL CONSORCIADO 1]

2. OBLIGACIONES DE [NOMBRE, DENOMINACIÓN O RAZÓN SOCIAL DEL CONSORCIADO 2] [%]³²

[DESCRIBIR LAS OBLIGACIONES DEL CONSORCIADO 2]

TOTAL OBLIGACIONES

100%³³

³¹ Consignar únicamente el porcentaje total de las obligaciones, el cual debe ser expresado en número entero, sin decimales.

³² Consignar únicamente el porcentaje total de las obligaciones, el cual debe ser expresado en número entero, sin decimales.

³³ Este porcentaje corresponde a la sumatoria de los porcentajes de las obligaciones de cada uno de los integrantes del consorcio.



[CONSIGNAR CIUDAD Y FECHA]

.....
Consortiado 1
Nombres, apellidos y firma del Consortiado 1
o de su Representante Legal
Tipo y N° de Documento de Identidad

.....
Consortiado 2
Nombres, apellidos y firma del Consortiado 2
o de su Representante Legal
Tipo y N° de Documento de Identidad

Importante

De conformidad con el artículo 52 del Reglamento, las firmas de los integrantes del consorcio deben ser legalizadas.



ANEXO N° 6

PRECIO DE LA OFERTA

Señores
COMITÉ DE SELECCIÓN
CONCURSO PÚBLICO N° 0024-2024-MTC/20
Presente.-

Es grato dirigirme a usted, para hacer de su conocimiento que, de acuerdo con las bases, mi oferta es la siguiente:

CONCEPTO	CANTIDAD	PRECIO UNITARIO	PRECIO TOTAL ³⁴
SERVICIO DE GESTIÓN Y CONSERVACIÓN VIAL POR NIVELES DE SERVICIO DEL CORREDOR VIAL: “CHACHAPOYAS - MOLINOPAMPA - MARISCAL BENAVIDES - RODRIGUEZ DE MENDOZA - ABRA LAJAS / EL DORADO - SELVA ALEGRE - SORITOR -EMP. PE-5N (CALZADA)”	Detallado en el DESAGREGADO PRECIO DE LA OFERTA	Detallado en el DESAGREGADO PRECIO DE LA OFERTA	
TOTAL			

El precio de la oferta [CONSIGNAR LA MONEDA DE LA CONVOCATORIA] incluye todos los tributos, seguros, transporte, inspecciones, pruebas y, de ser el caso, los costos laborales conforme a la legislación vigente, así como cualquier otro concepto que pueda tener incidencia sobre el costo del servicio a contratar; excepto la de aquellos postores que gocen de alguna exoneración legal, no incluirán en el precio de su oferta los tributos respectivos.

[CONSIGNAR CIUDAD Y FECHA]

.....
**Firma, Nombres y Apellidos del postor o
Representante legal o común, según corresponda**

Importante

- *El postor que goce de alguna exoneración legal, debe indicar que su oferta no incluye el tributo materia de la exoneración, debiendo incluir el siguiente texto:*

Mi oferta no incluye [CONSIGNAR EL TRIBUTO MATERIA DE LA EXONERACIÓN].”

³⁴ Corresponde al “**TOTAL del DESAGREGADO PRECIO DE LA OFERTA**”

Expediente: I-040554-2024 V-4

Esto es una copia auténtica imprimible de un documento electrónico archivado de PROVIAS, aplicando lo dispuesto por el Artículo 025 de D.S. 070 - 2013-PCM y la Tercera Disposición Complementaria Final del DS26-2016-PCM. Su autenticidad e Integridad pueden ser contrastadas a través del siguiente link: <https://sgd.pvn.gob.pe/Tramite/De?Id=6A29iH/58DQ=>



DESAGREGADO PRECIO DE LA OFERTA				
Servicio de Gestión y Conservación Vial por Niveles de Servicio del Corredor Vial: "CHACHAPOYAS - MOLINOPAMPA - MARISCAL BENAVIDES - RODRIGUEZ DE MENDOZA - ABRA LAJAS / EL DORADO - SELVA ALEGRE - SORITOR - EMP. PE-SN (CALZADA)".				
CONCEPTO	CANTIDAD	PRECIO UNITARIO	Nº VECES/ AÑOS	PARCIAL TOTAL (*)
	(a)	(b)	(c)	(d) = (a) x (b) x (c)
RUTA NACIONAL PE - 08B: CHACHAPOYAS - ABRA LAJAS				
TRAMO I CHACHAPOYAS - KM. 332+000 (KM 327+800 - KM 332+000) CONSERVACIÓN RUTINARIA ANTES DE LA CONSERVACIÓN PERIÓDICA	(Km-Año)	4.20	1.00	
TRAMO I CHACHAPOYAS - KM. 332+000 (KM 327+800 - KM 332+000) CONSERVACIÓN PERIÓDICA	(Km)	4.20	1.00	
TRAMO I CHACHAPOYAS - KM. 332+000 (KM 327+800 - KM 332+000) CONSERVACIÓN RUTINARIA DESPUÉS DE LA CONSERVACIÓN PERIÓDICA	(Km-Año)	4.20	2.00	
TRAMO II KM. 332+000 - PIPUS (KM 332+000 - KM 354+000) CONSERVACIÓN RUTINARIA ANTES DE LA CONSERVACIÓN PERIÓDICA	(Km-Año)	22.00	1.00	
TRAMO II KM. 332+000 - PIPUS (KM 332+000 - KM 354+000) CONSERVACIÓN PERIÓDICA	(Km)	22.00	1.00	
TRAMO II KM. 332+000 - PIPUS (KM 332+000 - KM 354+000) CONSERVACIÓN PERIÓDICA DE PUENTES	(glb)	1.00	1.00	
TRAMO II KM. 332+000 - PIPUS (KM 332+000 - KM 354+000) CONSERVACIÓN RUTINARIA DESPUÉS DE LA CONSERVACIÓN PERIÓDICA	(Km-Año)	22.00	2.00	
TRAMO III PIPUS - TINGO (KM 354+000 - KM 376+000) CONSERVACIÓN RUTINARIA ANTES DE LA CONSERVACIÓN PERIÓDICA	(Km-Año)	22.00	1.00	
TRAMO III PIPUS - TINGO (KM 354+000 - KM 376+000) CONSERVACIÓN PERIÓDICA	(Km)	22.00	1.00	
TRAMO III PIPUS - TINGO (KM 354+000 - KM 376+000) CONSERVACIÓN PERIÓDICA DE PUENTES	(glb)	1.00	1.00	
TRAMO III PIPUS - TINGO (KM 354+000 - KM 376+000) CONSERVACIÓN RUTINARIA DESPUÉS DE LA CONSERVACIÓN PERIÓDICA	(Km-Año)	22.00	2.00	
TRAMO IV TINGO - IZCUCHACA (KM 376+000 - KM 398+000) CONSERVACIÓN RUTINARIA ANTES DE LA CONSERVACIÓN PERIÓDICA	(Km-Año)	22.00	1.00	
TRAMO IV TINGO - IZCUCHACA (KM 376+000 - KM 398+000) CONSERVACIÓN PERIÓDICA	(Km)	22.00	1.00	
TRAMO IV TINGO - IZCUCHACA (KM 376+000 - KM 398+000) CONSERVACIÓN PERIÓDICA DE PUENTES	(glb)	1.00	1.00	
TRAMO IV TINGO - IZCUCHACA (KM 376+000 - KM 398+000) CONSERVACIÓN RUTINARIA DESPUÉS DE LA CONSERVACIÓN PERIÓDICA	(Km-Año)	22.00	2.00	
TRAMO V IZCUCHACA - MARISCAL BENAVIDES (KM 398+000 - KM 408+750) CONSERVACIÓN RUTINARIA ANTES DE LA CONSERVACIÓN PERIÓDICA	(Km-Año)	10.75	1.00	
TRAMO V IZCUCHACA - MARISCAL BENAVIDES (KM 398+000 - KM 408+750) CONSERVACIÓN PERIÓDICA	(Km)	10.75	1.00	
TRAMO V IZCUCHACA - MARISCAL BENAVIDES (KM 398+000 - KM 408+750) CONSERVACIÓN PERIÓDICA DE PUENTES	(glb)	1.00	1.00	
TRAMO V IZCUCHACA - MARISCAL BENAVIDES (KM 398+000 - KM 408+750) CONSERVACIÓN RUTINARIA DESPUÉS DE LA CONSERVACIÓN PERIÓDICA	(Km-Año)	10.75	2.00	
TRAMO VI MARISCAL BENAVIDES - RODRIGUEZ DE MENDOZA (KM 408+750 - KM. 413+000) CONSERVACIÓN RUTINARIA ANTES DE LA CONSERVACIÓN PERIÓDICA	(Km-Año)	4.25	1.00	
TRAMO VI MARISCAL BENAVIDES - RODRIGUEZ DE MENDOZA (KM 408+750 - KM. 413+000) CONSERVACIÓN PERIÓDICA	(Km)	4.25	1.00	
TRAMO VI MARISCAL BENAVIDES - RODRIGUEZ DE MENDOZA (KM 408+750 - KM. 413+000) CONSERVACIÓN RUTINARIA DESPUÉS DE LA CONSERVACIÓN PERIÓDICA	(Km-Año)	4.25	2.00	
TRAMO VII RODRIGUEZ DE MENDOZA - ABRA LAJAS (KM 413+000 - KM. 460+430) CONSERVACIÓN RUTINARIA ANTES DE LA CONSERVACIÓN PERIÓDICA	(Km-Año)	47.43	1.00	
TRAMO VII RODRIGUEZ DE MENDOZA - ABRA LAJAS KM 413+000 - KM. 460+430 CONSERVACIÓN PERIÓDICA	(Km)	47.43	1.00	



TRAMO VII RODRIGUEZ DE MENDOZA - ABRA LAJAS (KM 413+000 - KM. 460+430) CONSERVACIÓN PERIÓDICA DE PUENTES	(glb)	1.00		1.00	
TRAMO VII RODRIGUEZ DE MENDOZA - ABRA LAJAS (KM 413+000 - KM. 460+430) CONSERVACIÓN RUTINARIA DESPUÉS DE LA CONSERVACIÓN PERIÓDICA	(Km-Año)	47.43		2.00	
RUTA NACIONAL PE - 08B: EL DORADO - EMP. PE- 5N LA CALZADA					
TRAMO VIII EL DORADO - SELVA ALEGRE (KM 513+433 - KM. 529+033) TRANSITABILIDAD	(Km)	15.60		1.00	
TRAMO VIII EL DORADO - SELVA ALEGRE (KM 513+433 - KM. 529+033) CONSERVACIÓN RUTINARIA ANTES DE LA CONSERVACIÓN PERIÓDICA	(Km-Año)	15.60		1.00	
TRAMO VIII EL DORADO - SELVA ALEGRE (KM 513+433 - KM. 529+033) CONSERVACIÓN PERIÓDICA	(Km)	15.60		1.00	
TRAMO VIII EL DORADO - SELVA ALEGRE (KM 513+433 - KM. 529+033) CONSERVACIÓN PERIÓDICA DE PUENTES	(glb)	1.00		1.00	
TRAMO VIII EL DORADO - SELVA ALEGRE (KM 513+433 - KM. 529+033) CONSERVACIÓN RUTINARIA DESPUÉS DE LA CONSERVACIÓN PERIÓDICA	(Km-Año)	15.60		2.00	
TRAMO IX SELVA ALEGRE - SORITOR (KM 529+033 - KM. 542+433) CONSERVACIÓN RUTINARIA	(Km-Año)	13.40		3.00	
TRAMO IX SELVA ALEGRE - SORITOR (KM 529+033 - KM. 542+433) CONSERVACIÓN PERIÓDICA DE PUENTES	(glb)	1.00		1.00	
TRAMO X SORITOR - EMP. PE - 5N LA CALZADA (KM 542+433 - KM. 556+433) CONSERVACIÓN RUTINARIA	(Km-Año)	14.00		3.00	
GESTIÓN					
ELABORACIÓN DEL PLAN DE GESTIÓN VIAL	glb	1.00		1.00	
GASTOS GENERALES DE CONSERVACION Y GESTION	mes	36.00		1.00	
ATENCIÓNES ESPECIALES	glb	1.00		3.00	
RELEVAMIENTO DE INFORMACION TIPO I	Km	175.63		1.00	
EVALUACIÓN Y MEDICIÓN DEL IRI	Km	175.63		1.00	
RELEVAMIENTO DE INFORMACION TIPO II	Km	175.63		2.00	
TOTAL					
(INC. GG, UTILIDAD E IGV)					

(*) La columna "PARCIAL TOTAL", y fila "TOTAL", se redondean a dos (02) decimales, con el criterio para efectos del redondeo será el siguiente: i) Si el monto tiene más de dos (2) decimales y el tercer decimal es menor a 5, éste se suprimirá, y ii) Si el tercer decimal es igual o mayor a 5, se aumentará en una unidad el valor del segundo decimal.



ANEXO N° 7

DECLARACIÓN JURADA DE CUMPLIMIENTO DE CONDICIONES PARA LA APLICACIÓN DE LA EXONERACIÓN DEL IGV

Señores

COMITÉ DE SELECCIÓN

CONCURSO PÚBLICO N° 0024-2024-MTC/20

Presente.-

Mediante el presente el suscrito, postor y/o Representante Legal de [CONSIGNAR EN CASO DE SER PERSONA JURÍDICA], declaro bajo juramento que gozo del beneficio de la exoneración del IGV previsto en la Ley N° 27037, Ley de Promoción de la Inversión en la Amazonía, dado que cumplo con las condiciones siguientes:

- 1.- Que el domicilio fiscal de la empresa³⁵ se encuentra ubicada en la Amazonía y coincide con el lugar establecido como sede central (donde tiene su administración y lleva su contabilidad);
- 2.- Que la empresa se encuentra inscrita en las Oficinas Registrales de la Amazonía (exigible en caso de personas jurídicas);
- 3.- Que, al menos el setenta por ciento (70%) de los activos fijos de la empresa se encuentran en la Amazonía; y
- 4.- Que la empresa no presta servicios fuera de la Amazonía.

[CONSIGNAR CIUDAD Y FECHA]

.....
Firma, Nombres y Apellidos del postor o Representante legal, según corresponda

Importante

Cuando se trate de consorcios, esta declaración jurada será presentada por cada uno de los integrantes del consorcio, salvo que se trate de consorcios con contabilidad independiente, en cuyo caso debe ser suscrita por el representante común, debiendo indicar su condición de consorcio con contabilidad independiente y el número de RUC del consorcio.

³⁵ En el artículo 1 del “Reglamento de las Disposiciones Tributarias contenidas en la Ley de Promoción de la Inversión en la Amazonía” se define como “empresa” a las “Personas naturales, sociedades conyugales, sucesiones indivisas y personas consideradas jurídicas por la Ley del Impuesto a la Renta, generadoras de rentas de tercera categoría, ubicadas en la Amazonía. Las sociedades conyugales son aquéllas que ejerzan la opción prevista en el Artículo 16 de la Ley del Impuesto a la Renta.”



ANEXO N° 8

EXPERIENCIA DEL POSTOR EN LA ESPECIALIDAD

Señores
COMITÉ DE SELECCIÓN
CONCURSO PÚBLICO N° 0024-2024-MTC/20
Presente.-

Mediante el presente, el suscrito detalla la siguiente EXPERIENCIA EN LA ESPECIALIDAD:

Nº	CLIENTE	OBJETO DEL CONTRATO	Nº CONTRATO / O/S / COMPROBANTE DE PAGO	FECHA DEL CONTRATO O CP ³⁶	FECHA DE LA CONFORMIDAD DE SER EL CASO ³⁷	EXPERIENCIA PROVENIENTE ³⁸ DE:	MONEDA	IMPORTE ³⁹	TIPO DE CAMBIO VENTA ⁴⁰	MONTO FACTURADO ACUMULADO ⁴¹
1										
2										
3										
4										

³⁶ Se refiere a la fecha de suscripción del contrato, de la emisión de la Orden de Servicios o de cancelación del comprobante de pago, según corresponda.

³⁷ Únicamente, cuando la fecha del perfeccionamiento del contrato, sea previa a los ocho (8) años anteriores a la fecha de presentación de ofertas, caso en el cual el postor debe acreditar que la conformidad se emitió dentro de dicho periodo.

³⁸ Si el titular de la experiencia no es el postor, consignar si dicha experiencia corresponde a la matriz en caso que el postor sea sucursal, o fue transmitida por reorganización societaria, debiendo acompañar la documentación sustentatoria correspondiente. Al respecto, según la Opinión N° 216-2017/DTN “Considerando que la sociedad matriz y la sucursal constituyen la misma persona jurídica, la sucursal puede acreditar como suya la experiencia de su matriz”. Del mismo modo, según lo previsto en la Opinión N° 010-2013/DTN, “... en una operación de reorganización societaria que comprende tanto una fusión como una escisión, la sociedad resultante podrá acreditar como suya la experiencia de la sociedad incorporada o absorbida, que se extingue producto de la fusión; asimismo, si en virtud de la escisión se transfiere un bloque patrimonial consistente en una línea de negocio completa, la sociedad resultante podrá acreditar como suya la experiencia de la sociedad escindida, correspondiente a la línea de negocio transmitida. De esta manera, la sociedad resultante podrá emplear la experiencia transmitida, como consecuencia de la reorganización societaria antes descrita, en los futuros procesos de selección en los que participe”.

³⁹ Se refiere al monto del contrato ejecutado incluido adicionales y reducciones, de ser el caso.

⁴⁰ El tipo de cambio venta debe corresponder al publicado por la SBS correspondiente a la fecha de suscripción del contrato, de la emisión de la Orden de Servicios o de cancelación del comprobante de pago, según corresponda.

⁴¹ Consignar en la moneda establecida en las bases.



Nº	CLIENTE	OBJETO DEL CONTRATO	N° CONTRATO / O/S / COMPROBANTE DE PAGO	FECHA DEL CONTRATO O CP ³⁶	FECHA DE LA CONFORMIDAD DE SER EL CASO ³⁷	EXPERIENCIA PROVENIENTE ³⁸ DE:	MONEDA	IMPORTE ³⁹	TIPO DE CAMBIO VENTA ⁴⁰	MONTO FACTURADO ACUMULADO ⁴¹
5										
6										
7										
8										
9										
10										
...										
20										
TOTAL										

[CONSIGNAR CIUDAD Y FECHA]

.....
Firma, Nombres y Apellidos del postor o
Representante legal o común, según corresponda

Expediente: I-040554-2024 V-4

Esto es una copia autentica imprimible de un documento electrónico archivado de PROVIAS, aplicando lo dispuesto por el Artículo 025 de D.S. 070 - 2013-PCM y la Tercera Disposición Complementaria Final del DS26-2016-PCM. Su autenticidad e Integridad pueden ser contrastadas a través del siguiente link: <https://sgd.pvn.gob.pe/Tramite/De?Id=6A29iH/58DQ=>



ANEXO N° 9

DECLARACIÓN JURADA (NUMERAL 49.4 DEL ARTÍCULO 49 DEL REGLAMENTO)

Señores
COMITÉ DE SELECCIÓN
CONCURSO PÚBLICO N° 0024-2024-MTC/20
Presente.-

Mediante el presente el suscrito, postor y/o Representante Legal de [CONSIGNAR EN CASO DE SER PERSONA JURÍDICA], declaro que la experiencia que acredito de la empresa [CONSIGNAR LA DENOMINACIÓN DE LA PERSONA JURÍDICA] como consecuencia de una reorganización societaria, no se encuentra en el supuesto establecido en el numeral 49.4 del artículo 49 del Reglamento.

[CONSIGNAR CIUDAD Y FECHA]

.....
**Firma, Nombres y Apellidos del postor o
Representante legal, según corresponda**

Importante

A efectos de cautelar la veracidad de esta declaración, el postor puede verificar la información de la Relación de Proveedores Sancionados por el Tribunal de Contrataciones del Estado con Sanción Vigente en <http://portal.osce.gob.pe/rnp/content/relación-de-proveedores-sancionados>.

También le asiste dicha facultad al órgano encargado de las contrataciones o al órgano de la Entidad al que se le haya asignado la función de verificación de la oferta presentada por el postor ganador de la buena pro.



NO CORRESPONDE

ANEXO N° 10

SOLICITUD DE BONIFICACIÓN DEL DIEZ POR CIENTO (10%) POR SERVICIOS PRESTADOS FUERA DE LA PROVINCIA DE LIMA Y CALLAO
(DE SER EL CASO, SOLO PRESENTAR ESTA SOLICITUD EN EL ÍTEM [CONSIGNAR EL N° DEL ÍTEM O ÍTEMS CUYO VALOR REFERENCIAL NO SUPERA LOS DOSCIENTOS MIL SOLES (S/ 200,000.00)])

Señores

COMITÉ DE SELECCIÓN

CONCURSO PÚBLICO N° [CONSIGNAR NOMENCLATURA DEL PROCEDIMIENTO]

Presente.-

Mediante el presente el suscrito, postor y/o Representante Legal de [CONSIGNAR EN CASO DE SER PERSONA JURÍDICA], solicito la asignación de la bonificación del diez por ciento (10%) sobre el puntaje total en [CONSIGNAR EL ÍTEM O ÍTEMS, SEGÚN CORRESPONDA, EN LOS QUE SE SOLICITA LA BONIFICACIÓN] debido a que el domicilio de mi representada se encuentra ubicado en la provincia o provincia colindante donde se ejecuta la prestación.

[CONSIGNAR CIUDAD Y FECHA]

.....
Firma, Nombres y Apellidos del postor o Representante legal, según corresponda

Importante

- *Para asignar la bonificación, el comité de selección, verifica el domicilio consignado por el postor en el Registro Nacional de Proveedores (RNP).*
- *Para que el postor pueda acceder a la bonificación, debe cumplir con las condiciones establecidas en el literal f) del artículo 50 del Reglamento.*



NO CORRESPONDE

Importante

Cuando se trate de consorcios, la declaración jurada es la siguiente:

ANEXO N° 10

SOLICITUD DE BONIFICACIÓN DEL DIEZ POR CIENTO (10%) POR SERVICIOS PRESTADOS FUERA DE LA PROVINCIA DE LIMA Y CALLAO
(DE SER EL CASO, SOLO PRESENTAR ESTA SOLICITUD EN EL ÍTEM [CONSIGNAR EL N° DEL ÍTEM O ÍTEMS CUYO VALOR REFERENCIAL NO SUPERA LOS DOSCIENTOS MIL SOLES (S/ 200,000.00)])

Señores

COMITÉ DE SELECCIÓN

CONCURSO PÚBLICO N° [CONSIGNAR NOMENCLATURA DEL PROCEDIMIENTO]

Presente.-

Mediante el presente el que se suscribe, [.....], representante común del consorcio [CONSIGNAR EL NOMBRE DEL CONSORCIO], solicito la asignación de la bonificación del diez por ciento (10%) sobre el puntaje total en [CONSIGNAR EL ÍTEM O ÍTEMS, SEGÚN CORRESPONDA, EN LOS QUE SE SOLICITA LA BONIFICACIÓN] debido a que los domicilios de todos los integrantes del consorcio se encuentran ubicados en la provincia o provincias colindantes donde se ejecuta la prestación.

[CONSIGNAR CIUDAD Y FECHA]

.....
**Firma, Nombres y Apellidos del representante
común del consorcio**

Importante

- *Para asignar la bonificación, el comité de selección, verifica el domicilio consignado de los integrantes del consorcio, en el Registro Nacional de Proveedores (RNP).*
- *Para que un consorcio pueda acceder a la bonificación, cada uno de sus integrantes debe cumplir con las condiciones establecidas en el literal f) del artículo 50 del Reglamento.*



NO CORRESPONDE

ANEXO N° 11

SOLICITUD DE BONIFICACIÓN DEL CINCO POR CIENTO (5%) POR TENER LA CONDICIÓN DE MICRO Y PEQUEÑA EMPRESA

ITEM [CONSIGNAR EL N° DEL ÍTEM O ÍTEMS CUYO VALOR ESTIMADO CORRESPONDE A UNA AS])

Señores

COMITÉ DE SELECCIÓN

CONCURSO PÚBLICO N° [CONSIGNAR NOMENCLATURA DEL PROCEDIMIENTO]

Presente.-

Mediante el presente el suscrito, postor y/o Representante legal de [CONSIGNAR EN CASO DE SER PERSONA JURÍDICA], solicito la asignación de la bonificación del cinco por ciento (5%) sobre el puntaje total obtenido, debido a que mi representada cuenta con la condición de micro y pequeña empresa.

[CONSIGNAR CIUDAD Y FECHA]

.....
**Firma, Nombres y Apellidos del postor o
Representante legal o común, según corresponda**

Importante

- *Para asignar la bonificación, el órgano encargado de las contrataciones o comité de selección, según corresponda, verifica la página web del Ministerio de Trabajo y Promoción del Empleo en la sección consulta de empresas acreditadas en el REMYPE en el link <http://www2.trabajo.gob.pe/servicios-en-linea-2-2/>.*
- *Para que un consorcio pueda acceder a la bonificación, cada uno de sus integrantes debe cumplir con la condición de micro y pequeña empresa.*



ANEXO N° 12

**AUTORIZACIÓN DE NOTIFICACIÓN DE LA DECISIÓN DE LA ENTIDAD SOBRE LA
SOLICITUD DE AMPLIACIÓN DE PLAZO MEDIANTE MEDIOS ELECTRÓNICOS DE
COMUNICACIÓN**

(DOCUMENTO A PRESENTAR EN EL PERFECCIONAMIENTO DEL CONTRATO)

Señores

COMITÉ DE SELECCIÓN

CONCURSO PÚBLICO N° 0024-2024-MTC/20

Presente.-

El que se suscribe, [.....], postor adjudicado y/o Representante Legal de [CONSIGNAR EN CASO DE SER PERSONA JURÍDICA], identificado con [CONSIGNAR TIPO DE DOCUMENTO DE IDENTIDAD] N° [CONSIGNAR NÚMERO DE DOCUMENTO DE IDENTIDAD], autorizo que durante la ejecución del contrato se me notifique al correo electrónico [INDICAR EL CORREO ELECTRÓNICO] lo siguiente:

✓ Notificación de la decisión de la Entidad respecto a la solicitud de ampliación de plazo.

[CONSIGNAR CIUDAD Y FECHA]

.....
**Firma, Nombres y Apellidos del postor o
Representante legal o común, según
corresponda**

Importante

La notificación de la decisión de la Entidad respecto a la solicitud de ampliación de plazo se efectúa por medios electrónicos de comunicación, siempre que se cuente con la autorización correspondiente y sea posible obtener un acuse de recibo a través del mecanismo utilizado.



ANEXO N° 13⁴²
(ANEXO DE LA RESOLUCION MINISTERIAL N° 429-2024-MTC/01)
FORMATO DE DECLARACIÓN JURADA DE DETERMINACIÓN DE INSTITUCIÓN ARBITRAL

Estimados señores

El que suscribe, [postor y/o Representante Legal] de [CONSIGNAR EN CASO DE SER PERSONA JURÍDICA], identificado con [CONSIGNAR TIPO DE DOCUMENTO DE IDENTIDAD] N° [CONSIGNAR NÚMERO DE DOCUMENTO DE IDENTIDAD], con poder inscrito en la localidad de [CONSIGNAR EN CASO DE SER PERSONA JURÍDICA] en la Ficha/partida registral N° [CONSIGNAR EN CASO DE SER PERSONA JURÍDICA], Asiento N° [CONSIGNAR EN CASO DE SER PERSONA JURÍDICA], solicito que, en caso surja una controversia durante la ejecución contractual, esta deberá ser organizada y administrada por:

INSTITUCIONES ARBITRALES PROPUESTAS⁴³	ORDEN DE PRELACIÓN
Centro de Arbitraje de la Cámara de Comercio de Lima	
Centro de Análisis y Resolución de Conflictos de la Pontificia Universidad Católica del Perú	
Centro de Arbitraje Latinoamericano de Investigaciones Jurídicas S.A.C. - CEAR LATINOAMERICANO	
Asociación para la Prevención y Solución de Conflictos - MARC Perú	
Centro de Arbitraje y Resolución de Disputas del Colegio de Ingenieros del Perú - Consejo Departamental de Lima	
Otros que cumplan con los criterios de evaluación señalados en el artículo 2 de la Resolución Ministerial N° 351-2024-MTC/01 y suscriban la declaración jurada de determinación de institución arbitral que se incluye en el Anexo N° 2 de la resolución antes mencionada	

[CONSIGNAR CIUDAD Y FECHA]

.....
**Firma, Nombres y Apellidos del postor o
Razón Social de la Empresa**

IMPORTANTE:

- Este documento deberá presentarse como documento obligatorio para la suscripción del contrato.
- El postor podrá elegir una de las referidas instituciones, a fin de que administre el arbitraje. Ello, conforme a lo dispuesto en la proforma del contrato.

⁴² Texto incluido en atención a lo dispuesto en la **Resolución Ministerial N° 351-2024-MTC/01**, modificado con la **Resolución Ministerial N° 429-2024-MTC/01**.

⁴³ Considerando lo indicado en la Opinión N° 080-2023/DTN.



ANEXO N° 14

TERMINOS DE REFERENCIA





Ministerio
de Transportes
y Comunicaciones

Viceministerio
de Transportes

Provias Nacional

Términos de Referencia del Servicio de Gestión y Conservación Vial por Niveles de Servicio del Corredor Vial:
"Chachapoyas - Molinopampa – Mariscal Benavides - Rodríguez de Mendoza – Abra Lajas / El Dorado- Selva
Alegre- Soritor-Emp. PE-5N (Calzada)"

TERMINOS DE REFERENCIA

SERVICIO DE GESTIÓN Y CONSERVACIÓN VIAL POR NIVELES DE SERVICIO DEL CORREDOR VIAL:

**"CHACHAPOYAS - MOLINOPAMPA –
MARISCAL BENAVIDES-RODRIGUEZ DE
MENDOZA – ABRA LAJAS / EL DORADO -
SELVA ALEGRE- SORITOR-EMP. PE-5N
(CALZADA)"**

2023

Página 1 de 351



2459





PERÚ
Ministerio
de Transportes
y Comunicaciones

Viceministerio
de Transportes

Proviás Nacional

Términos de Referencia del Servicio de Gestión y Conservación Vial por Niveles de Servicio del Corredor Vial:
"Chachapoyas – Molinopampa – Mariscal Benavides – Rodríguez de Mendoza – Abra Lajas / El Dorado- Selva
Alegre- Soritor-Emp. PE-5N (Calzada)"

CONTENIDO

CAPITULO I. GENERALIDADES	7
1.1 AREA QUE REALIZA EL REQUERIMIENTO	7
1.2 DENOMINACIÓN	7
1.3 GENERALIDADES	7
1.4 FINALIDAD PÚBLICA	7
1.5 OBJETIVOS, CONCEPCIÓN Y MARCO GENERAL.....	7
1.5.1 OBJETIVOS	7
1.5.2 CONCEPCION GENERAL	8
1.5.3 MARCO GENERAL	10
1.6 OBLIGACIONES	10
1.7 UBICACIÓN E INFRAESTRUCTURA	10
1.7.1 TRAMOS DE CARRETERA COMPRENDIDOS.....	11
1.7.2 ELEMENTOS DE LA CARRETERA COMPRENDIDOS	14
1.8 INICIO Y PLAZO DEL SERVICIO.....	14
1.9 PRECISIÓN SOBRE OTRAS COMUNICACIONES DEL SERVICIO A LOS USUARIOS.....	15
1.10 CRONOGRAMA DE INTERVENCIONES DEL SERVICIO	16
1.11 TRANSFERENCIA DE LA ADMINISTRACIÓN DE ÁREAS Y BIENES	18
1.12 RECURSOS ASIGNADOS AL SERVICIO	18
1.12.1 PERSONAL DEL CONTRATANTE	18
1.12.1.1 SUPERVISIÓN.....	18
1.12.2 PERSONAL DEL CONTRATISTA CONSERVADOR	19
1.12.3 INSTALACIONES DEL CONTRATISTA CONSERVADOR.....	33
1.12.4 CARTEL DE IDENTIFICACIÓN DEL SERVICIO	33
1.12.5 COORDINACIONES.....	34
1.12.6 SUMINISTRO A CARGO DEL CONTRATISTA CONSERVADOR PARA LA SUPERVISIÓN	34
1.13 INFORMES DEL SERVICIO.....	36
1.13.1 INFORMES MENSUALES	36
1.13.2 INFORMES ANUALES	38
1.13.3 INFORME FINAL DE LA CONSERVACION PERIODICA	38
1.13.4 INFORME FINAL DEL SERVICIO	40
1.13.5 INFORMES ESPECIALES	41
1.14 MARCO LEGAL, TECNICO, NORMATIVO Y FUENTES DE INFORMACIÓN	41
2 CAPITULO II. PLAN DE GESTIÓN VIAL (PGV)	43
2.1 ALCANCES	43
2.2 ELABORACIÓN DEL PLAN DE GESTIÓN VIAL (PGV).....	44
2.3 CONTENIDO DEL PLAN DE GESTIÓN VIAL (PGV)	46
2.3.1 PLAN DE CONSERVACIÓN VIAL	46
2.3.2 PLAN DE CONSERVACION DE PUENTES (PCP).....	66
2.3.2.1 PRESENTACION Y APROBACION DEL PLAN DE CONSERVACION DE PUENTES.....	67
2.3.3 EVALUACION DE IMPACTO AMBIENTAL	69
2.3.4 PLAN DE CALIDAD (PC).....	72
2.3.5 PLAN DE CONTINGENCIAS (PCO)	74
2.3.6 PLAN DE ATENCIONES ESPECIALES (PAE).....	76
2.3.7 PLAN DE SEGURIDAD Y SALUD OCUPACIONAL (PSSO)	78

Página 2 de 351



2458

Expediente: I-040554-2024 V-4

Esto es una copia autentica imprimible de un documento electrónico archivado de PROVIAS, aplicando lo dispuesto por el Artículo 025 de D.S. 070 - 2013-PCM y la Tercera Disposición Complementaria Final del DS26-2016-PCM. Su autenticidad e Integridad pueden ser contrastadas a través del siguiente link: <https://sgd.pvn.gob.pe/Tramite/De?Id=6A29iH/58DQ=>





Ministerio
de Transportes
y Comunicaciones

Viceministerio
de Transportes

Proviás Nacional

Términos de Referencia del Servicio de Gestión y Conservación Vial por Niveles de Servicio del Corredor Vial:
"Chachapoyas - Molinopampa - Mariscal Benavides - Rodríguez de Mendoza - Abra Lajas / El Dorado- Selva
Alegre- Soritor-Emp. PE-SN (Calzada)"

3	CAPITULO III. RELEVAMIENTO DE INFORMACIÓN	82
3.1	RELEVAMIENTO DE INFORMACIÓN TIPO 1	82
3.2	RELEVAMIENTO DE INFORMACIÓN TIPO 2	83
3.3	EVALUACIÓN Y MEDICIÓN DEL IRI	85
3.4	PRESENTACIÓN DE LOS RELEVAMIENTOS DE INFORMACIÓN SEGÚN TIPO	86
3.5	ALCANCES DEL RELEVAMIENTO DE INFORMACIÓN	87
3.5.1	Alcances del Relevamiento de Información:	87
a.	INVENTARIO VIAL CALIFICADO	87
b.	ITINERARIO FÍLMICO:	99
c.	PROYECTO EN GIS:	102
d.	INVENTARIO DE PUENTES:	103
	CRONOGRAMA DE EJECUCION	110
3.5.2	De la Aprobación de los Relevamientos de Información	110
4	CAPITULO IV. CONSERVACIÓN	112
4.1	ALCANCES DE LA CONSERVACIÓN	112
4.2	DESARROLLO DE LAS ACTIVIDADES DE CONSERVACIÓN PERIÓDICA	112
4.2.1	CONTROL DEL CRONOGRAMA DE CONSERVACION PERIODICA	113
4.3	DESARROLLO DE LAS ACTIVIDADES DE CONSERVACIÓN RUTINARIA POR NIVELES DE SERVICIO	113
4.3.1	Transitabilidad	113
4.3.2	Conservación Rutinaria	114
4.3.3	Conservación Rutinaria Antes de la Conservación Periódica	114
4.3.4	Conservación Rutinaria Después de la Conservación Periódica	115
4.4	DESARROLLO DE ACTIVIDADES DE CONSERVACIÓN PERIÓDICA DE PUENTES	116
4.5	EJECUCIÓN DE LAS ACTIVIDADES DEL PLAN DE CONSERVACIÓN VIAL	118
4.5.1	RUTA NACIONAL PE-08 B: CHACHAPOYAS - ABRALAJAS	118
4.5.1.1	TRAMO I: CHACHAPOYAS (km 327+800) – KM 332+000 (L = 4.200 km)	118
4.5.1.1.1	Conservación Rutinaria Antes de la Conservación Periódica	118
4.5.1.1.2	Conservación Periódica: Recarga de Material Granular, Estabilizado de Material Granular con Cemento + Aditivo Químico (e=15 cm).	122
4.5.1.1.3	TRAMO I: CHACHAPOYAS (km 327+800) – KM 332+000 (L = 4.200 km)	122
4.5.1.1.3	Conservación Rutinaria Después de la Conservación Periódica	124
4.5.1.2	TRAMO II: KM 332+000 – PIPUS (km 354+000) (L = 22.000 km)	128
4.5.1.2.1	Conservación Rutinaria Antes de la Conservación Periódica	128
4.5.1.2.2	Conservación Periódica: Recarga de Material Granular, Estabilizado de Material Granular con Cemento + Aditivo Químico (e=15 cm).	135
4.5.1.2.3	TRAMO II: (KM 332+000) – (KM 354+000) (L = 22.000 KM)	135
4.5.1.2.3	Conservación Rutinaria Después de la Conservación Periódica	139
4.5.1.3	TRAMO III: PIPUS (km 354+000) – TINGO (km 376+000) (L = 22.000 km)	145
4.5.1.3.1	Conservación Rutinaria Antes de la Conservación Periódica	145
4.5.1.3.2	Conservación Periódica: Recarga de Material Granular, Estabilizado de Material Granular con Cemento + Aditivo Químico (e=15 cm).	152
4.5.1.3.3	TRAMO III: (KM 354+000) – (KM 376+000) (L = 22.000 KM)	152
4.5.1.3.3	Conservación Rutinaria Después de la Conservación Periódica	156
4.5.1.4	TRAMO IV: TINGO (km 376+000) – IZCUHACA (km 398+000) (L = 22.000 km)	162
4.5.1.4.1	Conservación Rutinaria Antes de la Conservación Periódica	162

Página 3 de 351



2457





PERÚ
Ministerio
de Transportes
y Comunicaciones

Viceministerio
de Transportes

Proviás Nacional

Términos de Referencia del Servicio de Gestión y Conservación Vial por Niveles de Servicio del Corredor Vial:
"Chachapoyas - Molinopampa – Mariscal Benavides - Rodríguez de Mendoza – Abra Lajas / El Dorado- Selva
Alegre- Soritor-Emp. PE-5N (Calzada)"

4.5.1.4.2	Conservación Periódica: Recarga de Material Granular, Estabilizado de Material Granular con Cemento + Aditivo Químico (e=20 cm).....	169
TRAMO IV: TINGO (KM 376+000)–IZCUCHACA (KM 398+000), (L = 22.000 km)		169
CONSERVACION PERIODICA PUENTES		171
4.5.1.4.3	Conservación Rutinaria Después de la Conservación Periódica	173
4.5.1.5	TRAMO V: IZCUCHACA (KM 398+000) – MARISCAL BENAVIDES (KM 408+750) (L = 10.750 KM) 179	
4.5.1.5.1	Conservación Rutinaria Antes de la Conservación Periódica.....	179
4.5.1.5.2	Conservación Periódica: Recarga de Material Granular, Estabilizado de Material Granular con Cemento + Aditivo Químico (e=20 cm).....	186
TRAMO V: IZCUCHACA (KM 398+000)–MARISCAL BENAVIDES (KM 408+750), (L = 10.750 km)		186
CONSERVACION PERIODICA PUENTES		188
4.5.1.5.3	Conservación Rutinaria Después de la Conservación Periódica	190
4.5.1.6	TRAMO VI: MRISCAL BENAVIDES (km 408+750) – RODRIGUEZ DE MENDOZA (km 413+000) (L = 4.250 km) 200	
4.5.1.6.1	Conservación Rutinaria Antes de la Conservación Periódica.....	200
4.5.1.6.2	Conservación Periódica: Recarga de Material Granular, Estabilizado con Cemento Portland Tipo I y Colocación de Micropavimento (e=12mm).	204
4.5.1.6.3	Conservación Rutinaria Después de la Conservación Periódica	206
4.5.1.7	TRAMO VII: RODRIGUEZ DE MENDOZA (km 413+000) – ABRA LAJAS (km 460+430) (L = 47.430 km) 211	
4.5.1.7.1	Conservación Rutinaria Antes de la Conservación Periódica.....	211
4.5.1.7.2	Conservación Periódica: Recarga de Material Granular, Estabilizado con Cemento Portland Tipo I y Colocación de Micropavimento (e=12mm).	218
CONSERVACION PERIODICA PUENTES		220
4.5.1.7.3	Conservación Rutinaria Después de la Conservación Periódica	222
4.5.2	RUTA NACIONAL PE-08 B: EL DORADO- EMP. PE-5N (CALZADA)	228
4.5.2.1	TRAMO VIII: EL DORADO (km 513+433)-SELVA ALEGRE (km 529+033) , (L = 15.600 km)	228
4.5.2.1.1	Transitabilidad	228
4.5.2.1.2	Conservación Rutinaria Antes de la Conservación Periódica.....	230
4.5.2.1.3	Conservación Periódica: Perfilado de la Superficie con Aporte de Material e=10cm.....	236
Unidad de Medida: Kilómetro		236
CONSERVACION PERIODICA PUENTES		238
4.5.2.1.4	Conservación Rutinaria Después de la Conservación Periódica	240
4.5.2.2	TRAMO IX: SELVA ALEGRE (km 529+033)- SORITOR (km 542+433), (L = 13.400 km)	245
4.5.2.2.1	Conservación Rutinaria.....	245
CONSERVACION PERIODICA PUENTES		250
4.5.2.3	TRAMO X: SORITOR (km 542+433) – EMP PE-5N LA CALZADA (km 556+433), (L = 14.000 km)252	
4.5.2.3.1	Conservación Rutinaria.....	252
4.6	CONTROL DE LA CONSERVACIÓN	257
4.6.1	CONTROL DE LA ELABORACIÓN DEL PLAN DE GESTIÓN VIAL.....	257
4.6.2	CONTROL DE LA EJECUCIÓN DE LA CONSERVACIÓN RUTINARIA.....	257
4.6.3	CONTROL DE LA EJECUCIÓN DE LA TRANSITABILIDAD	257
4.6.4	CONTROL DE LA EJECUCIÓN DE LA CONSERVACIÓN PERIÓDICA	258
4.6.5	CONTROL FINAL PARA LA RECEPCIÓN DE LA CONSERVACIÓN PERIÓDICA	259
4.7	EVALUACIONES DE LA CONSERVACIÓN RUTINARIA POR NIVELES DE SERVICIO	260
4.7.1	EVALUACIONES NO PROGRAMADAS	260
4.7.2	EVALUACIONES PROGRAMADAS.....	264
4.7.3	EVALUACIÓN FINAL DEL CORREDOR VIAL	266
4.7.4	CONSIDERACIONES EN LAS EVALUACIONES DE NIVELES DE SERVICIO	267

Página 4 de 351



2456

Expediente: I-040554-2024 V-4

Esto es una copia auténtica imprimible de un documento electrónico archivado de PROVIAS, aplicando lo dispuesto por el Artículo 025 de D.S. 070 - 2013-PCM y la Tercera Disposición Complementaria Final del DS26-2016-PCM. Su autenticidad e Integridad pueden ser contrastadas a través del siguiente link: <https://sgd.pvn.gob.pe/Tramite/De?id=6A29IH/58DQ=>





PERÚ
Ministerio
de Transportes
y Comunicaciones

Viceministerio
de Transportes

Proviás Nacional

Términos de Referencia del Servicio de Gestión y Conservación Vial por Niveles de Servicio del Corredor Vial:
"Chachapoyas - Molinopampa – Mariscal Benavides - Rodríguez de Mendoza – Abra Lajas / El Dorado- Selva
Alegre- Soritor-Emp. PE-5N (Calzada)"

4.8	PAGO DEL SERVICIO POR ACTIVIDAD	268
4.8.1	PAGO DE LA TRANSITABILIDAD.....	268
4.8.2	PAGO DE LA CONSERVACIÓN PERIÓDICA	268
4.8.3	PAGO DE LA CONSERVACIÓN RUTINARIA.....	270
4.8.4	PAGO DEL PLAN DE GESTIÓN VIAL	271
4.8.5	PAGO DEL RELEVAMIENTO DE INFORMACIÓN.....	271
4.8.6	PAGO DE GASTOS GENERALES DE LA CONSERVACIÓN.....	271
5	CAPITULO V. ATENCIONES ESPECIALES	273
5.1	ALCANCES DE LAS ATENCIONES ESPECIALES	273
5.1.1	EMERGENCIA VIAL	273
5.1.2	SITUACIÓN DE RIESGO POTENCIAL.....	274
5.1.3	EJECUCIÓN DEL PLAN DE ATENCIONES ESPECIALES	275
5.1.3.1	PROCEDIMIENTO ANTE LA OCURRENCIA DE UNA EMERGENCIA VIAL	275
5.1.3.2	PROCEDIMIENTO ANTE LA SITUACIÓN DE RIESGO POTENCIAL.....	278
5.1.3.3	REPORTE DE LOS ACCIDENTES VIALES	279
5.1.4	ACTIVIDAD POSTERIOR A LA ATENCIÓN ESPECIAL.....	280
5.2	CONSERVACION DURANTE LAS ATENCIONES ESPECIALES	280
5.3	CONTROL DE LAS ATENCIONES ESPECIALES	280
5.3.1	CONTROL DE LA EJECUCIÓN DE LAS ATENCIONES ESPECIALES	280
5.3.2	CONTROL DEL CRONOGRAMA DE TRABAJO DE LAS SITUACIONES DE RIESGO POTENCIAL.....	281
5.3.3	CONTROL FINAL DE LAS SITUACIONES DE RIESGO POTENCIAL.....	281
5.4	PAGO DE LA ACTIVIDAD: EMERGENCIA VIAL – RIESGO POTENCIAL.....	281
6	CAPITULO VI. ASPECTOS GENERALES DEL SERVICIO	283
6.1	FINALIDAD DEL SERVICIO	283
6.2	ADELANTOS.....	283
6.3	SUSPENSIÓN DE INICIO O EJECUCIÓN DE PRESTACIONES	284
6.4	FORMA DE PAGO.....	285
6.5	FORMULA DE REAJUSTE	286
	PLAN DE GESTION VIAL Y RELEVAMIENTOS DE INFORMACIÓN	288
6.6	PENALIDADES.....	288
6.6.1	PENALIDADES POR MORA EN LA EJECUCIÓN DE LA PRESTACIÓN.....	289
6.6.1.1	Penalidad por retraso en el cumplimiento del servicio para la conformidad final	289
6.6.1.2	Penalidad por retraso injustificado en el término de la Conservación Periódica	289
6.6.1.3	Penalidad por retraso injustificado en el término de la Conservación Periódica de Puentes ..	290
6.6.1.4	Penalidad por retraso injustificado en el término de la Transitabilidad	290
6.6.1.5	Penalidad por retraso injustificado en la presentación de los Relevamientos de Información Tipo 1	291
6.6.1.6	Penalidad por retraso injustificado en la presentación de los Relevamientos de Información Tipo 2	291
6.6.1.7	Penalidad por retraso injustificado en el PLAN DE GESTIÓN VIAL (PGV).....	291
6.6.2	OTRAS PENALIDADES.....	292
6.7	GARANTÍAS DEL SERVICIO	299
6.8	ADICIONALES.....	299
6.9	CONDICIONES DE LOS CONSORCIOS	300
6.10	MODALIDAD DE SELECCIÓN	300
6.11	SISTEMA DE CONTRATACIÓN	300

Página 5 de 351



2455





Términos de Referencia del Servicio de Gestión y Conservación Vial por Niveles de Servicio del Corredor Vial:
"Chachapoyas – Molinopampa – Mariscal Benavides – Rodríguez de Mendoza – Abra Lajas / El Dorado- Selva
Alegre- Soritor-Emp. PE-5N (Calzada)"

6.12	MODALIDAD DE EJECUCIÓN CONTRACTUAL	300
6.13	SUB CONTRATACIÓN	300
6.14	RECEPCIÓN DE ÁREAS Y BIENES Y CONFORMIDAD DEL SERVICIO	301
6.15	OTRAS CONSIDERACIONES	302
6.15.1	DEFINICIONES Y PRECISIONES	302
6.15.2	UNIFORMES Y EQUIPOS DE SEGURIDAD DEL PERSONAL	320
6.15.3	CONSIDERACIONES PARA LOS DISEÑOS	320
6.15.4	RESPECTO AL REVESTIMIENTO ASFALTICO	320
6.15.5	CONSIDERACIONES SOBRE LOS RECURSOS HUMANOS	321
6.16	GARANTÍA DE FIEL CUMPLIMIENTO	321
7	CAPITULO VII. FORMATOS DE LA ESTRUCTURA DEL VALOR REFERENCIAL	322
7.1	FORMATO N° 1	323
7.2	FORMATO N° 2	325
7.3	FORMATO N° 3	326
7.4	FORMATO N° 4	328
7.5	FORMATO N° 5	329
7.6	FORMATO N° 6	329
7.7	FORMATO N° 7	329
7.8	FORMATO N° 8	330
	CAPITULO VIII. REQUISITOS DE CALIFICACIÓN	331
A.2.1	FORMACIÓN ACADÉMICA.	332
A.2.2	EXPERIENCIA DEL PERSONAL CLAVE	332
1.	GERENTE VIAL (01 profesional): 48 (cuarenta y ocho) meses de experiencia mínima del personal clave como:.....	332
2.	INGENIERO RESIDENTE (01 profesional): 36 (treinta y seis) meses de experiencia mínima del personal clave como:.....	333
3.	ESPECIALISTA EN SUELOS Y PAVIMENTOS. (01 profesional): 36 (treinta y seis) meses de experiencia mínima del personal clave como:	334
	CAPITULO IX. ANEXOS.....	340
ANEXO A.	FORMATO DE ORDEN POR DEFECTOS NO ADMITIDOS	340
ANEXO B.	FORMATO DE COMUNICACIÓN DE SUBSANACIÓN DE DEFECTOS NO ADMITIDOS	340
ANEXO C.	FORMATOS DE CONFORMIDAD A LA ORDEN DE DEFECTOS NO ADMITIDOS	340
ANEXO D.	INFORME DE SEGUIMIENTO SOCIO AMBIENTAL DEL INSTRUMENTO DE GESTIÓN AMBIENTAL - IGA	341
ANEXO E.	INFORME DE EVALUACIÓN AMBIENTAL INICIAL.....	348

Página 6 de 351



2454

Expediente: I-040554-2024 V-4

Esto es una copia autentica imprimible de un documento electrónico archivado de PROVIAS, aplicando lo dispuesto por el Artículo 025 de D.S. 070 - 2013-PCM y la Tercera Disposición Complementaria Final del DS26-2016-PCM. Su autenticidad e Integridad pueden ser contrastadas a través del siguiente link: <https://sgd.pvn.gob.pe/Tramite/De?Id=6A29iH/58DQ=>





PERÚ

Ministerio
de Transportes
y Comunicaciones

Viceministerio
de Transportes

Proviás Nacional

Términos de Referencia del Servicio de Gestión y Conservación Vial por Niveles de Servicio del Corredor Vial:
"Chachapoyas - Molinopampa – Mariscal Benavides - Rodríguez de Mendoza – Abra Lajas / El Dorado- Selva
Alegre- Soritor-Emp. PE-5N (Calzada)"

CAPITULO I. GENERALIDADES

1.1 AREA QUE REALIZA EL REQUERIMIENTO

Proyecto Especial de Infraestructura de Transporte Nacional – Subdirección de Conservación (en adelante el **CONTRATANTE**).

1.2 DENOMINACIÓN

**Servicio de Gestión y Conservación Vial por Niveles de Servicio del Corredor Vial:
"CHACHAPOYAS - MOLINOPAMPA – MARISCAL BENAVIDES - RODRIGUEZ DE MENDOZA – ABRA LAJAS / EL DORADO - SELVA ALEGRE – SORITOR - EMP. PE-5N (CALZADA)".**

POI: 5007

1.3 GENERALIDADES

PROVIAS NACIONAL tiene por finalidad la construcción, rehabilitación y mejoramiento; así como la preservación, conservación y operación de la infraestructura vial nacional, adecuándola a las exigencias del desarrollo y de la integración nacional e internacional, creando un desarrollo vial continuo.

Esta modalidad de contratos de servicios abarca los componentes de: gestión, conservación por niveles de servicio y atención de emergencias viales; logrando preservar el estado funcional de las vías de nuestro país, cumpliendo así con el círculo virtuoso de las carreteras.

Es así que bajo el presente contrato no se pretende ejecutar una obra de Rehabilitación y Mejoramiento, sino que se trata de un servicio de Mantenimiento y Conservación Vial, con la finalidad de mantener las condiciones de transitabilidad y seguridad en la vía. En caso el tráfico se incremente considerablemente y de manera sostenible en el corredor vial, se podrá proseguir con una inversión mayor a través de otro contrato, para mejorar la capacidad del tramo ensanchando la vía, y mejorando su capacidad estructural a nivel de carpeta asfáltica con todos los elementos de drenaje, obras de arte, señalización, etc., según se indica en el Manual de Diseño Geométrico de Carreteras y de acuerdo a la normatividad vigente.

1.4 FINALIDAD PÚBLICA

Mejorar y asegurar una adecuada transitabilidad, dentro de los parámetros de los niveles de servicio, durante el plazo del servicio, para el transporte de pasajeros y carga; todo esto a través del Servicio de Gestión y Conservación Vial por Niveles de Servicio del Corredor Vial: "CHACHAPOYAS - MOLINOPAMPA – MARISCAL BENAVIDES - RODRIGUEZ DE MENDOZA – ABRA LAJAS / EL DORADO - SELVA ALEGRE – SORITOR - EMP. PE-5N (CALZADA)", lo cual permita contar con una infraestructura vial en la que se garantice la continuidad del tránsito, fluidez y seguridad al usuario en todo el corredor vial; reduciendo costos operativos vehiculares y tiempos de viaje en beneficio de la población.

1.5 OBJETIVOS, CONCEPCIÓN Y MARCO GENERAL

1.5.1 OBJETIVOS

Página 7 de 351



2453





Ministerio
de Transportes
y Comunicaciones

Viceministerio
de Transportes

Proviás Nacional

Términos de Referencia del Servicio de Gestión y Conservación Vial por Niveles de Servicio del Corredor Vial:
"Chachapoyas - Molinopampa - Mariscal Benavides - Rodríguez de Mendoza - Abra Lajas / El Dorado- Selva
Alegre- Soritor-Emp. PE-5N (Calzada)"

OBJETIVO DEL CONTRATO

El objetivo es contratar el servicio de gestión y conservación vial, que serán controlados por niveles de servicio, asimismo la ejecución del servicio se encontrará a cargo de un "CONTRATISTA CONSERVADOR", el cual realizará acciones preventivas (no reactivas) en la conservación rutinaria con la finalidad de corregir los deterioros antes que se agraven. Sus actividades se encuentran enmarcadas en el Decreto Supremo N° 034-2008-MTC Reglamento Nacional de Gestión de Infraestructura vial, sus modificatorias, demás normas aplicables y el presente documento. Por la naturaleza especial del servicio, existen prestaciones que requieren de bienes y recursos que influyen en las actividades a realizar; por lo que deben cuidar que dichos bienes garanticen la funcionalidad, operatividad de los Servicios de Gestión Vial con la finalidad de cumplir los indicadores de niveles de servicio indicados en el presente documento; en el Corredor Vial: "CHACHAPOYAS - MOLINOPAMPA - MARISCAL BENAVIDES - RODRIGUEZ DE MENDOZA - ABRA LAJAS / EL DORADO - SELVA ALEGRE – SORITOR - EMP. PE-5N (CALZADA)".

Estas acciones preventivas tendrán la finalidad de mitigar el deterioro de manera prematura en el corredor vial, garantizando al usuario adecuadas condiciones de transitabilidad y seguridad vial, manteniéndose siempre dentro de los parámetros de los indicadores de niveles de servicio señalados en el presente documento, durante el plazo del servicio, y de acuerdo a la normatividad aplicable.

Siendo que este contrato es controlado por niveles de servicio y no por avance de metrados, el CONTRATANTE traslada el riesgo de la obtención del nivel de servicio requerido y su posterior mantenimiento, durante todo el plazo del servicio y en toda la longitud del corredor vial, al CONTRATISTA CONSERVADOR.

1.5.2 CONCEPCION GENERAL

El CONTRATISTA CONSERVADOR que se seleccione con base a los presentes Términos de Referencia queda obligado a cumplir con las prestaciones previstas y a desarrollar las actividades de Gestión y Conservación necesarias con la finalidad de cumplir los indicadores de niveles de servicio establecidos durante la vigencia del servicio en el período que corresponda, los que se integrarán al Contrato correspondiente en forma automática.

En la modalidad del contrato de Gestión y Conservación Vial por niveles de servicio, la responsabilidad del CONTRATISTA CONSERVADOR no se limita simplemente a ejecutar la conservación periódica, rutinaria y atención de emergencias, sino que además se encargará de planificar, gestionar y ejecutar las acciones necesarias a fin de garantizar que el citado corredor vial siempre cumpla los indicadores de niveles de servicio establecidos en el presente documento.

Se entiende que gestionar es una actividad tendiente a determinar acciones a corto, mediano y largo plazo para obtener ciertos resultados que se realiza durante todo el período de servicio; en particular gestionar la conservación del corredor es la actividad orientada a definir las intervenciones que permitan mantenerse dentro de los indicadores de conservación establecidos en el presente documento, sin esperar indicaciones del CONTRATANTE, en el esquema de mantener en todo momento una actitud preventiva o proactiva

El CONTRATISTA CONSERVADOR debe realizar la gestión vial con una actitud preventiva para asegurar que la vía se mantenga dentro de los parámetros de los niveles de servicio exigidos, en

Página 8 de 351



2452

Expediente: I-040554-2024 V-4

Esto es una copia auténtica imprimible de un documento electrónico archivado de PROVIAS, aplicando lo dispuesto por el Artículo 025 de D.S. 070 - 2013-PCM y la Tercera Disposición Complementaria Final del DS26-2016-PCM. Su autenticidad e Integridad pueden ser contrastadas a través del siguiente link: <https://sgd.pvn.gob.pe/Tramite/De?Id=6A29IH/58DQ=>





PERÚ

Ministerio
de Transportes
y Comunicaciones

Viceministerio
de Transportes

Proviás Nacional

Términos de Referencia del Servicio de Gestión y Conservación Vial por Niveles de Servicio del Corredor Vial:
"Chachapoyas - Molinopampa - Mariscal Benavides - Rodríguez de Mendoza - Abra Lajas / El Dorado- Selva
Alegre- Soritor-Emp. PE-SN (Calzada)"

todo momento; y no actuar de forma reactiva ante las órdenes del Supervisor o ante el incumplimiento de los parámetros de los niveles de servicio (penalizaciones), ya que esto genera un deterioro prematuro de la vía, poniendo en peligro la seguridad de los usuarios e incumpliendo la finalidad del contrato.

El CONTRATISTA CONSERVADOR desde el inicio efectivo del plazo de ejecución del servicio, iniciará con las actividades de conservación. Luego en forma paralela se elaborará el **Plan de Gestión Vial (PGV)**, en donde el CONTRATANTE verificará que ésta se ajuste a las exigencias establecidas (expresadas como indicadores de niveles de servicio), procediendo a aplicar las penalizaciones en caso de incumplimientos. Se precisa que en todo el corredor vial se implementará la conservación vial de acuerdo a los parámetros establecidos en el presente documento.

El estado del corredor vial se expresa a través de indicadores de niveles de servicio a los cuales se les establecen límites admisibles como forma de asegurarles a los usuarios ciertas condiciones de seguridad y confort en las mismas. Para la determinación del grado de cumplimiento en las actividades de conservación, se empleará el concepto de niveles de servicio, concepto en el cual considera que la funcionalidad de la infraestructura vial puede ser expresada a través de parámetros para los cuales se establecen límites que denominaremos niveles de servicio. Estos niveles son los límites admisibles dentro de los cuales puede fluctuar la medida de los parámetros, de manera que la infraestructura vial brinde adecuadamente el servicio para la cual fue concebida. En ese sentido la conservación rutinaria incluye la ejecución de las diferentes actividades, las veces que sean necesarias, para garantizar las condiciones de los indicadores de conservación (niveles de servicio).

Respecto a la Conservación por niveles de servicio, es recomendable que los CONTRATISTAS CONSERVADORES preparen sus ofertas considerando los alcances y características del servicio requerido, establecido en el presente documento, y teniendo en cuenta los niveles de servicio exigidos en cada tramo, ya que serán el parámetro sobre el cual se medirá la efectiva prestación durante el mes, al precio ofertado.

Para ello se recomienda al CONTRATISTA CONSERVADOR, bajo su responsabilidad, visite e inspeccione el corredor vial y sus alrededores, a fin de que obtenga por sí mismo toda la información que pueda ser necesaria para preparar su oferta para cumplir con todos los indicadores de los niveles de servicio establecidos en los Término de Referencia, y así presentar una adecuada oferta, acorde con las necesidades de campo de un contrato de Conservación, en el que el principal componente es la gestión del deterioro de la carretera, y que sea dentro de los límites establecidos en los niveles de servicio, evitando un deterioro prematuro, bajo las mismas condiciones iniciales.

Al presentar su oferta, el CONTRATISTA CONSERVADOR acepta que cumplirá con los niveles de servicios indicados en el presente documento, de acuerdo a las especificaciones establecidas en el Manual de Carreteras –Mantenimiento o Conservación Vial, y al precio de su oferta económica. Los gastos relacionados con dicha visita correrán por cuenta del Postor.

Durante la Conservación, el CONTRATISTA CONSERVADOR se debe organizar para mantener los indicadores de niveles de servicio, detectando por sí mismo aquellas situaciones que no satisfagan o se encuentren próximas a no satisfacer los requerimientos sin esperar indicaciones del CONTRATANTE, analizar y realizar las medidas necesarias para su corrección y/o prevención,

Página 9 de 351



2451





Términos de Referencia del Servicio de Gestión y Conservación Vial por Niveles de Servicio del Corredor Vial:
"Chachapoyas - Molinopampa – Mariscal Benavides - Rodríguez de Mendoza – Abra Lajas / El Dorado- Selva
Alegre- Soritor-Emp. PE-SN (Calzada)"

y ejecutar las actividades pertinentes de forma que con todo ello se logre garantizar el nivel de servicio comprometido.

Las únicas actividades que el CONTRATISTA CONSERVADOR se encuentra exonerado de realizar como parte de las obligaciones de la Conservación, son aquellas derivadas directamente de fenómenos extraordinarios como conflictos sociales y efectos climáticos tales como: tormentas, inundaciones o terremotos que provoquen deterioros, circunstancia en que se habilitará un procedimiento dentro de las Atenciones Especiales.

1.5.3 MARCO GENERAL

Con esta modalidad de contratación se busca preservar la infraestructura vial a través de la Conservación, cumpliendo así el círculo virtuoso, conservando el patrimonio vial obtenido, pero sin pretender resolver todos los problemas que rodean al sector vial.

En tal sentido, el CONTRATISTA CONSERVADOR deberá aceptar y convivir con una serie de imperfecciones del sistema vial, como por ejemplo en las siguientes situaciones: el exceso de cargas en los vehículos de transporte, incremento de tráfico; los daños provocados durante el tendido de servicios públicos (energía, comunicación, etc.); el vandalismo a la infraestructura de la carretera (señales, barandas, etc.); los desperfectos resultantes de los conflictos sociales (quema de neumáticos, colocación de obstáculos, etc.); los deterioros generados por un eventual mayor incremento del tránsito (derivados de la construcción o mejoramiento de una carretera, desarrollo de un nuevo centro de producción, etc.) o desviación del tránsito (instalación de nuevos puestos de recaudación de peaje o control de pesos y dimensiones, construcción de nuevas vías).

En las situaciones antes descritas deberá intervenir de acuerdo a lo establecido en el presente documento. En situaciones extraordinarias, la situación será evaluada por el CONTRATANTE.

1.6 OBLIGACIONES

El CONTRATISTA CONSERVADOR tendrá como obligación ejecutar las siguientes intervenciones, según lo señalado en cada capítulo:

- Conservación, según el Capítulo IV;
- Atenciones Especiales, según el Capítulo V;
- Relevamientos de Información;
- Y otros indicados en los presentes Términos de Referencia.

1.7 UBICACIÓN E INFRAESTRUCTURA

El proyecto recorre sólo el departamento de Amazonas, donde abarca las provincias de Utcubamba, Bagua y Condorcanqui.

Ítem	Departamento	Provincia	Distrito
1	Amazonas	Chachapoyas	Chachapoyas
2			Sonche
3			San Francisco de Daguas
4			Molinopampa
5			Mariscal Benavides

Página 10 de 351



2450





Ministerio
de Transportes
y Comunicaciones

Viceministerio
de Transportes

Proviás Nacional

Términos de Referencia del Servicio de Gestión y Conservación Vial por Niveles de Servicio del Corredor Vial:
"Chachapoyas - Molinopampa – Mariscal Benavides - Rodríguez de Mendoza – Abra Lajas / El Dorado- Selva
Alegre- Soritor-Emp. PE-5N (Calzada)"

6		Rodríguez de Mendoza	Longar
7			San Nicolás
8			Omia
9			Chirimoto
10	San Martín	Mariscal Cáceres	Huicungo
11		Moyobamba	Soritor
12			Habana
13			Calzada

Cuadro 1.7 Listado de Distritos, Provincias y Departamentos que atraviesa el Corredor Vial

1.7.1 TRAMOS DE CARRETERA COMPRENDIDOS

Los tramos de la carretera del corredor vial comprenden:

TRAMIFICACION Y NIVELES DE INTERVENCION DEL CORREDOR VIAL								
RUTA NAC	TRAMO	DESCRIPCION DEL TRAMO		INICIO	FIN	ANCHO DE CALZADA PROMEDIO (m)	LONG. A INTERVENIR (Km)	TIPO DE INTERVENCION
		INICIO	FIN	(km)	(km)			
RUTA NACIONAL PE-08B: CHACHAPOYAS - ABRALAJAS								
PE-08B	I	CHACHAPOYAS	Km 332+000	327+800	332+000	7.40	4.200	CRACP CP CRDCP
	II	Km 332+000	PIPIUS	332+000	354+000	4.80	22.000	CRACP CP CPP CRDCP
	III	PIPIUS	TINGO	354+000	376+000	4.80	22.000	CRACP CP CPP CRDCP
	IV	TINGO	IZCUCHACA	376+000	398+000	6.00	22.000	CRACP CP CPP CRDCP
	V	IZCUCHACA	MARISCAL BENAVIDES	398+000	408+750	4.60	10.750	CRACP CP CPP CRDCP
	VI	MARISCAL BENAVIDES	RODRIGUEZ DE MENDOZA	408+750	413+000	8.40	4.250	CRACP CP CRDCP
	VII	RODRIGUEZ DE MENDOZA	ABRA LAJAS	413+000	460+430	6.00	47.430	CRACP CP CPP CRDCP
RUTA NACIONAL PE-08B: EL DORADO - EMP PE-5N LA CALZADA								
PE-08B	VIII	EL DORADO	SELVA ALEGRE	513+433	529+033	3.60	15.600	TR CRACP CP CPP CRDCP
	IX	SELVA ALEGRE	SORITOR	529+033	542+433	8.00	13.400	CR CPP
	X	SORITOR	EMP PE-5N LA CALZADA	542+433	556+433	7.80	14.000	CR
LONGITUD TOTAL DEL CORREDOR VIAL						175.630		
CONSERVACION RUTINARIA ANTES DE LA CONSERVACION PERIODICA (CRACP)						148.230		
CONSERVACION PERIODICA (CP)						148.230		
CONSERVACION RUTINARIA DESPUES DE LA CONSERVACION PERIODICA (CRDCP)						148.230		
CONSERVACION RUTINARIA (CR)						27.400		
TRANSITABILIDAD (TR)						15.600		
CONSERVACION PERIÓDICA DE PUENTES (CPP)						153.180		





Ministerio
de Transportes
y Comunicaciones

Viceministerio
de Transportes

Proviás Nacional

Términos de Referencia del Servicio de Gestión y Conservación Vial por Niveles de Servicio del Corredor Vial:
"Chachapoyas - Molinopampa – Mariscal Benavides - Rodríguez de Mendoza – Abra Lajas / El Dorado- Selva
Alegre- Soritor-Emp. PE-5N (Calzada)"

Cuadro 1.7.1 Tramificación y Niveles de Intervención del Corredor Vial

Las progresivas y longitudes indicadas son referenciales, las que consideran desde el inicio hasta el final del tramo, incluyendo las zonas urbanas de las localidades que se encuentran a lo largo de la vía. Cuando el CONTRATISTA CONSERVADOR elabore el Plan de Gestión Vial determinará de manera precisa las longitudes finales de las intervenciones para cada tramo del corredor vial. A continuación, se presenta el mapa de ubicación del Proyecto:



Página 12 de 351



2448

Expediente: I-040554-2024 V-4

Esto es una copia autentica imprimible de un documento electrónico archivado de PROVIAS, aplicando lo dispuesto por el Artículo 025 de D.S. 070 - 2013-PCM y la Tercera Disposición Complementaria Final del DS26-2016-PCM. Su autenticidad e Integridad pueden ser contrastadas a través del siguiente link: <https://sgd.pvn.gob.pe/Tramite/De?Id=6A29iH/58DQ=>





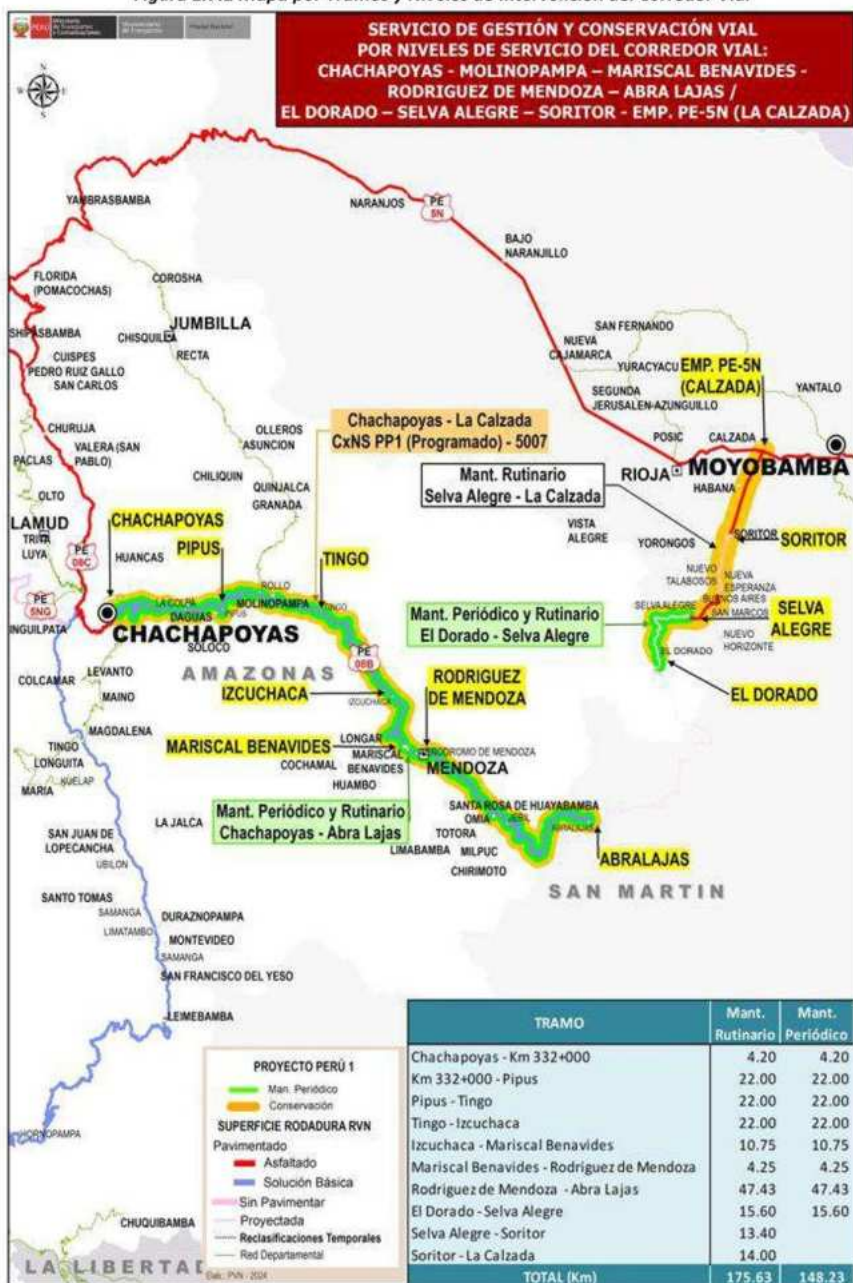
Ministerio
de Transportes
y Comunicaciones

Viceministerio
de Transportes

Proviás Nacional

Términos de Referencia del Servicio de Gestión y Conservación Vial por Niveles de Servicio del Corredor Vial:
"Chachapoyas - Molinopampa - Mariscal Benavides - Rodríguez de Mendoza - Abra Lajas / El Dorado- Selva Alegre- Soritor-Emp. PE-SN (Calzada)"

Figura 1.7.1 Mapa por Tramos y Niveles de Intervención del Corredor Vial





PERÚ

Ministerio
de Transportes
y Comunicaciones

Viceministerio
de Transportes

Proviás Nacional

Términos de Referencia del Servicio de Gestión y Conservación Vial por Niveles de Servicio del Corredor Vial:
"Chachapoyas - Molinopampa – Mariscal Benavides - Rodríguez de Mendoza – Abra Lajas / El Dorado- Selva
Alegre- Soritor-Emp. PE-SN (Calzada)"

1.7.2 ELEMENTOS DE LA CARRETERA COMPRENDIDOS

El CONTRATISTA CONSERVADOR intervendrá en los diferentes elementos viales que integran la carretera: calzada, bermas, drenajes (cunetas, alcantarillas, puentes, pontones, etc.), seguridad vial (señalización vertical, señalización horizontal, elementos de encarrilamiento y defensa, etc.) y derecho de vía.

Se precisa que se entiende por "calzada" a:

- 1) Parte de la carretera destinada a la circulación de vehículos compuesta por uno o más carriles, no incluye las bermas,
- 2) Las plazoletas de paso
- 3) Los sobreanchos en curvas,
- 4) Los carriles de adicionales de las estaciones de pesaje y peaje.
- 5) Superficie de rodadura de un puente: que viene a ser parte de la superestructura destinada a la circulación de vehículos compuesta por uno o más carriles. Estructuralmente representa la superficie de desgaste del tablero de un puente.

El CONTRATISTA CONSERVADOR deberá también intervenir, de acuerdo a las indicaciones del CONTRATANTE, en otros elementos que, ubicados fuera de los límites del derecho de vía de los tramos descritos, que hacen el correcto y seguro funcionamiento del corredor vial.

El CONTRATISTA CONSERVADOR asume plena responsabilidad por la gestión del Corredor Vial a partir de la fecha de inicio efectivo del servicio, siendo su responsabilidad gestionar el Derecho de Vía y si es necesario solicitar el apoyo de las autoridades y la policía de ser el caso.

De esta forma se consideran incluidas la señalización ubicada en las calles, caminos y carreteras con acceso a la carretera contratada y que advierten la intersección; el pavimento de las calles, caminos o carreteras con acceso a la carretera contratada hasta donde la calle, camino o carretera de acceso adopta su perfil transversal (ancho) normal; los cauces de agua que acceden al derecho de vía de la carretera en la longitud necesaria para mantener limpias las obras de drenaje; etc.

Dentro de los elementos de la carretera comprendidos en los tramos descritos anteriormente, no sólo se considerará incluida la infraestructura existente en la fecha de inicio, sino toda otra infraestructura que se adicione como resultado de los trabajos realizados por el CONTRATISTA CONSERVADOR o por terceros, con la aprobación del CONTRATANTE.

Para efectos de la gestión en el derecho de vía, se considerará el ancho o área que sea aprobada mediante resolución del titular de la autoridad competente, o en su defecto el CONTRATISTA CONSERVADOR deberá realizar la conservación y mantenimiento de la infraestructura existente, con el fin de preservarla y garantizar la seguridad a los usuarios, considerando como mínimo lo establecido en el Manual de Carreteras: Diseño Geométrico 2018, en lo referido a los anchos mínimos de Derecho de Vía en función a su clasificación.

1.8 INICIO Y PLAZO DEL SERVICIO

El servicio se prestará durante un período de **Mil Noventa y Cinco (1,095) días calendario**, a partir de la fecha de inicio efectivo.



Página 14 de 351



2446





PERÚ

Ministerio
de Transportes
y Comunicaciones

Viceministerio
de Transportes

Proviás Nacional

Términos de Referencia del Servicio de Gestión y Conservación Vial por Niveles de Servicio del Corredor Vial:
"Chachapoyas - Molinopampa – Mariscal Benavides - Rodríguez de Mendoza – Abra Lajas / El Dorado- Selva
Alegre- Soritor-Emp. PE-SN (Calzada)"

El CONTRATANTE, comunicará al CONTRATISTA CONSERVADOR por escrito la designación del supervisor y la fecha de inicio del recorrido para la Transferencia de la Administración de Áreas y Bienes, la cual se programará posteriormente al pago del Primer adelanto directo en caso el CONTRATISTA CONSERVADOR lo haya solicitado, o al vencimiento del plazo para su solicitud.

El inicio efectivo del plazo de ejecución del servicio será al día siguiente de la fecha de la firma del Acta de la Transferencia de la Administración de Áreas y Bienes.

Los trabajos de Conservación rutinaria y/o Conservación periódica podrían suspenderse, según sea el caso de forma temporal o definitiva, en un sector o tramos, cuando el **CONTRATANTE** evalúe y determine ejecutar otras intervenciones en las carreteras y puentes (como Rehabilitaciones, Mejoramientos, Concesiones u otros), por materia de otro proceso de selección, por Convenios, o por intervención de otra entidad, para lo cual, de corresponder, se realizará reducciones al servicio contratado, sin que esto genere derechos a reclamos por parte del **CONTRATISTA CONSERVADOR**. De ser el caso se reiniciarán los trabajos de conservación cuando lo determine el **CONTRATANTE**, teniendo en cuenta las variantes en las condiciones del tramo, y de ser el caso reformulando el Plan de Gestión Vial en lo que corresponda según lo determine el **CONTRATANTE**. La suspensión que se hace referencia en el presente corresponde a ejecución trabajos y no a plazos.

El **CONTRATISTA CONSERVADOR** podrá solicitar reprogramaciones **que modifique el plazo del** componente de Conservación Periódica siempre y cuando estén debidamente sustentados con la conformidad de la supervisión y aprobados por el **CONTRATANTE**, sin que ello implique una ampliación del plazo del contrato ni generen gastos adicionales al **CONTRATANTE**. En caso se aprueben las reprogramaciones no corresponde la aplicación de penalidades por retraso injustificado en el término de la Conservación Periódica en el periodo reprogramado. Dicha solicitud debe ser realizada dentro del plazo del componente de la conservación periódica. Dicha reprogramación podrá ser solicitada: (i) cuando se aprueba la ejecución de una prestación adicional o reducción, siempre y cuando ésta afecte el plazo de la conservación periódica y/o (ii) caso fortuito o de fuerza mayor, debidamente sustentado y aprobado por el **CONTRATANTE**. Una vez aprobada la reprogramación, el contratista debe presentar su cronograma de ejecución actualizada, el cual deberá contar con la conformidad de la supervisión, quien remitirá al **CONTRATANTE** para su aprobación.

El plazo total del presente servicio no podrá ser ampliado.

En caso de que al término del Contrato se requiera una Contratación Complementaria, deberá ceñirse a lo establecido en la Ley de Contrataciones del Estado y su Reglamento.

1.9 PRECISIÓN SOBRE OTRAS COMUNICACIONES DEL SERVICIO A LOS USUARIOS



Página 15 de 351



2445





PERÚ

Ministerio
de Transportes
y Comunicaciones

Viceministerio
de Transportes

Proviás Nacional

Términos de Referencia del Servicio de Gestión y Conservación Vial por Niveles de Servicio del Corredor Vial:
"Chachapoyas - Molinopampa – Mariscal Benavides - Rodríguez de Mendoza – Abra Lajas / El Dorado- Selva
Alegre- Soritor-Emp. PE-SN (Calzada)"

A fin de evitar conflictos sociales y/o situaciones que representen algún riesgo para los trabajadores del Contratista Conservador y/o usuarios de la vía, deberá priorizarse, como **mínimo veinte (20) días calendario** previo al inicio de los trabajos de CONSERVACIÓN PERIÓDICA u otros que requieran algún tipo de comunicación (por ejemplo, atenciones especiales), el diálogo directo con las autoridades de la comunidad y/o centro poblado y/o distrito y/o provincia afectada en la paralización. (Por su naturaleza, se exceptúa del plazo a las emergencias viales, sin embargo, sí se deberá de entablar la comunicación correspondiente). Dichas comunicaciones serán puestas de conocimiento a la supervisión y administración de contratos.

El mensaje deberá indicar la fecha prevista de inicio de los trabajos y fecha de finalización y los horarios establecidos para las restricciones y pase de vehículos, asimismo deberá subrayar que se brindará la prioridad de paso a los vehículos de emergencia y que ante otras situaciones de emergencia el contratista brindará todas las facilidades para el pase de los vehículos que correspondan previa coordinación con el responsable en el frente de trabajo.

Asimismo, para difundir los horarios de interrupción de tránsito deberá preverse la utilización de medios y canales propios tales como radios comunitarias, canales en redes sociales, redes de organizaciones de base; autoridades tradicionales, promotores comunitarios y figuras de confianza que influyen el accionar y pensar de su población.

El responsable de las comunicaciones es el Gerente Vial. Por tanto, de verificarse el incumplimiento de estas comunicaciones configuraría el incumplimiento de sus funciones.

1.10 CRONOGRAMA DE INTERVENCIONES DEL SERVICIO

El presente cronograma representa de manera esquemática la secuencia de las intervenciones en los tramos que corresponda según el presente documento. Cuando el **CONTRATISTA CONSERVADOR** elabore el Plan de Gestión Vial, determinará de manera precisa los plazos de los componentes y/o intervenciones para cada tramo del corredor vial, debiendo no exceder los plazos indicados en el **cronograma de intervenciones del servicio**; a excepción del componente de la conservación periódica en el que se pueden generar los siguientes supuestos: i) que se mantenga el plazo indicado en el cronograma de intervenciones del servicio, o ii) se produzca una reprogramación que modifique el plazo del componente en mención.

Página 16 de 351



2444

Expediente: I-040554-2024 V-4

Esto es una copia autentica imprimible de un documento electrónico archivado de PROVIAS, aplicando lo dispuesto por el Artículo 025 de D.S. 070 - 2013-PCM y la Tercera Disposición Complementaria Final del DS26-2016-PCM. Su autenticidad e Integridad pueden ser contrastadas a través del siguiente link: <https://sgd.pvn.gob.pe/Tramite/De?id=6A29iH/58DQ=>





Ministerio
de Transportes
y Comunicaciones

Viceministerio
de Transportes

Provias Nacional

Términos de Referencia del Servicio de Gestión y Conservación Vial por Niveles de Servicio del Corredor Vial: "Chachapoyas - Molinopampa - Mariscal Benavides - Rodríguez de Mendoza - Abra Lajas / El Dorado- Selva Alegre- Soritor-Emp. PE-SN (Calleada)"

Figura 1.10 Cronograma de Intervenciones del Servicio

COMPONENTES	Año 1												Año 2												Año 3												
	1	2	3	4	5	6	7	8	9	10	11	12	13	14	15	16	17	18	19	20	21	22	23	24	25	26	27	28	29	30	31	32	33	34	35		
1. ACTIVIDADES INICIALES																																					
Transitabilidad																																					
2. ACTIVIDADES DE ESTUDIO																																					
Relevamiento de Información Tipo 1																																					
Plan de Gestión Vial (PGV)																																					
Relevamiento de Información Tipo 2																																					
Evaluación y medición del IRI																																					
3. ACTIVIDADES DE INTERVENCIÓN																																					
Conservación Periódica																																					
Conservación Periódica de Puentes																																					
Atenciones Especiales																																					
4. ACTIVIDADES DE CONSERVACION																																					
Conservación Rutinaria																																					
Conservación Rutinaria Antes de la Conservación Periódica																																					
Conservación Rutinaria Después de la Conservación Periódica																																					

*Cronograma Referencial, EL CONTRATISTA deberá realizar su propio cronograma de entregables tomando como referencia el presente cronograma.



na 17 de 351



2443





Ministerio
de Transportes
y Comunicaciones

Viceministerio
de Transportes

Provias Nacional

Términos de Referencia del Servicio de Gestión y Conservación Vial por Niveles de Servicio del Corredor Vial:
"Chachapoyas - Molinopampa – Mariscal Benavides - Rodríguez de Mendoza – Abra Lajas / El Dorado- Selva
Alegre- Soritor-Emp. PE-5N (Calzada)"

1.11 TRANSFERENCIA DE LA ADMINISTRACIÓN DE ÁREAS Y BIENES

La transferencia de la administración de las áreas y bienes del Corredor Vial, se efectuará con la participación del representante designado por el CONTRATISTA CONSERVADOR (Representante Legal y/o Gerente Vial y/o Ingeniero Residente) y por el Supervisor y/o Administrador y/o representante de parte del CONTRATANTE, quienes efectuarán el recorrido de todos los tramos/sectores contratados.

Se precisa que el CONTRATISTA CONSERVADOR tiene la obligación de recibir el corredor vial tal como se encuentra. Concluido el recorrido los participantes procederán con la firma del Acta de transferencia de la administración de Áreas y Bienes del corredor vial. De no iniciar desde el primer día la conservación rutinaria en los tramos señalados en los presentes Términos de Referencia se procederá a realizar los pagos de los tramos desde la fecha en que realmente se inicie con la conservación.

1.12 RECURSOS ASIGNADOS AL SERVICIO

Los recursos asignados al servicio tienen por finalidad garantizar el funcionamiento, operatividad y gestión del Corredor Vial, considerando sus variables de extensión (del corredor vial), plazos de las actividades o intervenciones, siendo prioritario garantizar su funcionamiento permanente, seguro e ininterrumpido del corredor vial.

Para la adecuada gestión del servicio, a continuación, se mencionan algunos aspectos a considerar:

1.12.1 PERSONAL DEL CONTRATANTE

1.12.1.1 SUPERVISIÓN

PROVIAS NACIONAL, como responsable de la ejecución de los Contratos de Gestión y Conservación Vial por Niveles de Servicio, debe contar con un mecanismo de seguimiento y control adecuados para dichos contratos, con la finalidad de que el servicio cumpla su finalidad y permita garantizar que se alcance y mantenga un estado de conservación de las carreteras y puentes en los niveles para los que fue contratado.

En esa medida, el seguimiento, control y supervisión de los Contratos de Gestión y Conservación Vial por niveles de servicio, no debe ser entendida como una "supervisión de obra", sino como el ente encargado de la evaluación de la gestión del CONTRATISTA CONSERVADOR, a través de los resultados obtenidos en la Conservación de la carretera, y de acuerdo a los niveles de servicio previamente definidos en los Términos de Referencia de cada contrato.

El CONTRATANTE designará a quien efectuará la supervisión del contrato (por administración directa o por contrato de consultoría), lo cual será notificado al CONTRATISTA CONSERVADOR antes del Inicio del Servicio. La Supervisión designada podrá ser sustituida en cualquier momento. Este cambio será comunicado por escrito o email al CONTRATISTA CONSERVADOR.

Página 18 de 351



2442





Términos de Referencia del Servicio de Gestión y Conservación Vial por Niveles de Servicio del Corredor Vial:
"Chachapoyas - Molinopampa - Mariscal Benavides - Rodríguez de Mendoza - Abra Lajas / El Dorado- Selva
Alegre- Soritor-Emp. PE-5N (Calzada)"

LA SUPERVISIÓN designada realizará los controles de trabajo de campo; revisará y dará la conformidad u observará, de ser el caso, los informes, valorizaciones y otros, presentados por el **CONTRATISTA CONSERVADOR**, verificando el cumplimiento de las condiciones contractuales del Contrato de Gestión y Conservación Vial, y en general todas las acciones que correspondan a la Supervisión de los contratos. Así mismo deberá mantener un registro video gráfico de las actividades de conservación periódica, rutinaria, atenciones especiales y otras que se presenten en el servicio.

En este contexto coordinará con la Administración de Contrato, las propuestas de prestaciones adicionales de ser el caso y que sean necesarias a ejecutar en la vía y que no estén contempladas en los documentos contractuales a fin de cumplir con la finalidad pública del contrato, dentro de las condiciones establecidas en los presentes Términos de Referencia.

1.12.1.2 ADMINISTRACIÓN DE LOS CONTRATOS:

Tiene por finalidad coordinar las acciones de la supervisión, revisar, dar conformidad y/u observar, de ser el caso, los informes, valorizaciones y prestaciones adicionales, presentados por la Supervisión, verificación del cumplimiento de las condiciones contractuales del presente servicio en el ámbito de su alcance y competencia, y en general las acciones propias de la administración de los contratos.

Salvo disposición de la Dirección Ejecutiva, la Administración de los Contratos de Gestión y Conservación vial por niveles de servicio, recaerá en el personal, que sea designado por la Subdirección de Conservación.

1.12.2 PERSONAL DEL CONTRATISTA CONSERVADOR

El personal clave (personal profesional clave) será acreditado en el procedimiento de selección, y el resto del personal profesional (personal no clave) se acreditará, según lo establecido en acreditación del personal no clave del presente documento.

El **CONTRATISTA CONSERVADOR** proporcionará para la adecuada gestión del servicio como mínimo, el personal profesional, técnico y auxiliar y de servicios según se detalla en el presente documento incluidos aquellos formatos en los que se puede verificar la cantidad, como son: Gastos Generales y/o Plan de Gestión Vial.

El **CONTRATISTA CONSERVADOR** es el responsable de garantizar la participación del personal profesional, técnico y auxiliar.

El CONTRATISTA CONSERVADOR presentará a la supervisión, durante los primeros diez (10) días del inicio efectivo del servicio el plan de participación del personal profesional y técnico, el cual debe contener el cargo y las fechas en que se prevea la participación del referido personal. De encontrarse alguna observación, se comunicará en diez (10) días como máximo para su subsanación. El CONTRATISTA CONSERVADOR podrá realizar actualizaciones a dicho plan, que serán presentadas según lo requiera y se revisarán y **aprobarán** en el mismo plazo detallado al principio del párrafo. Asimismo, en cada informe mensual presentará el avance de dicho plan (previsto-ejecutado), incorporando como anexo la información que detalle lo expuesto en el plan: nombres de los profesionales y técnicos, personal que ha cambiado (de ser el caso), documento de aprobación (en el caso solo del personal clave), etc. En el informe final presentará el consolidado de la presente información desde el inicio del servicio hasta su culminación a incluyendo la participación acumulada (días) del personal.

Página 19 de 351



2441





Términos de Referencia del Servicio de Gestión y Conservación Vial por Niveles de Servicio del Corredor Vial:
"Chachapoyas – Molinopampa – Mariscal Benavides - Rodríguez de Mendoza – Abra Lajas / El Dorado- Selva
Alegre- Soritor-Emp. PE-SN (Calzada)"

El personal profesional, debe garantizar su permanencia exclusiva y a tiempo completo en la zona del proyecto, ejecutando labores de manera presencial como mínimo por los plazos establecidos según corresponde a cada profesional, con las excepciones que se establezcan en el presente documento.

Perfil mínimo del personal profesional (CLAVE Y NO CLAVE)

El perfil mínimo exigido (Formación académica y Experiencia) para el personal clave, se detalla en el capítulo REQUISITOS DE CALIFICACIÓN, siendo el siguiente:

- i. Gerente Vial (un profesional)
- ii. Ingeniero Residente (un profesional)
- iii. Especialista en Suelos y Pavimentos (un profesional)

La forma y oportunidad de la acreditación del personal clave, se detallan en los REQUISITOS DE CALIFICACIÓN.

A continuación, se describe el perfil mínimo exigido para el **personal no clave**, siendo que dicha experiencia y formación académica, deberán acreditarse, según lo indicado en el presente documento.

ITEM	CARGO	CANTIDAD	FORMACIÓN ACADÉMICA	EXPERIENCIA SOLICITADA PARA SU PARTICIPACIÓN EFECTIVA EN EL SERVICIO
1	Especialista en Costos, Presupuestos y Valorizaciones	01 profesional	- Título profesional de Ingeniero Civil	Veinticuatro (24) meses de experiencia como: Especialista y/o Jefe y/o Supervisor y/o Ingeniero Especialista y/o Ingeniero (o la combinación de estos términos) en/de: - Costos, Presupuestos y Valorizaciones y/o Metrados, Costos y Presupuestos y/o Costos y presupuestos y/o Oficina Técnica y/o Oficina de Ingeniería. En: i. Entidades públicas y/o privadas, siempre que la experiencia sea adquirida en carreteras a nivel de pavimento de concreto asfáltico y/o pavimento asfáltico reciclado y/o tratamiento superficial bituminoso y/o mortero asfáltico.
2	Especialista Ambiental	01 profesional	* Título profesional de: Ingeniero Ambiental y/o Ingeniero Ambiental y de recursos naturales y/o Ingeniero de Recursos Naturales y Energía Renovable y/o Ingeniero de Recursos Renovables y/o Ingeniero de Recursos naturales Renovables y/o	Veinticuatro (24) meses de experiencia como: Especialista y/o Supervisor y/o Jefe y/o Ingeniero Especialista y/o Superintendente y/o Ingeniero (o la combinación de esto términos) en/de: * Ambiental y/o * Impacto ambiental y/o * Medio Ambiente y/o * Medio ambiente y recursos naturales y/o * Gestión Ambiental. En: i. Entidades públicas y/o privadas, siempre que la experiencia sea adquirida en carreteras a nivel de pavimento de concreto asfáltico y/o





PERÚ Ministerio de Transportes y Comunicaciones

Viceministerio de Transportes

Proviás Nacional

Términos de Referencia del Servicio de Gestión y Conservación Vial por Niveles de Servicio del Corredor Vial:
"Chachapoyas - Molinopampa – Mariscal Benavides - Rodríguez de Mendoza – Abra Lajas / El Dorado- Selva Alegre- Soritor-Emp. PE-5N (Calzada)"

ITEM	CARGO	CANTIDAD	FORMACIÓN ACADÉMICA	EXPERIENCIA SOLICITADA PARA SU PARTICIPACIÓN EFECTIVA EN EL SERVICIO
			Ingeniero en Gestión Ambiental.	pavimento asfáltico reciclado y/o tratamiento superficial bituminoso y/o mortero asfáltico.
3	Especialista en Seguridad y Salud en el Trabajo	01 profesional	* Título profesional de Ingeniero de seguridad y salud en el trabajo y/o Ingeniero de seguridad laboral y ambiental y/o Ingeniero de seguridad industrial y minera y/o Ingeniero de higiene y seguridad industrial y/o - Ingeniero industrial	Veinticuatro (24) meses de experiencia como: Especialista y/o Supervisor y/o Jefe y/o Ingeniero Especialista y/o Superintendente y/o Ingeniero (o la combinación de esto términos) en/de: * Seguridad y salud en el trabajo y/o * Seguridad y salud ocupacional y/o * Seguridad y/o * Prevención de riesgos y/o * Seguridad de/en Obra. En: i. Entidades públicas y/o privadas, siempre que la experiencia sea adquirida en carreteras a nivel de pavimento de concreto asfáltico y/o pavimento asfáltico reciclado y/o tratamiento superficial bituminoso y/o mortero asfáltico.
4	Especialista en Conservación de Puentes	01 profesional	- Título Profesional de Ingeniero Civil	Veinticuatro (24) meses de experiencia como: Especialista y/o Supervisor y/o Jefe y/o Ingeniero Especialista y/o Superintendente y/o Ingeniero y/o Residente (o la combinación de estos términos) en/de: * Conservación de puentes y/o * Puentes y/o * Puentes y Obras de Arte y/o * Puentes, Obras de Arte y Drenaje En: ii. Entidades públicas y/o privadas, siempre que la experiencia sea adquirida en carreteras y/o puentes.
5	Especialista en Topografía, Trazo y Diseño Vial.	01 profesional	Título profesional de Ingeniero Civil -	Veinticuatro (24) meses de experiencia como: Especialista y/o Supervisor y/o Jefe y/o Ingeniero Especialista y/o Ingeniero y/o Superintendente (o la combinación de esto términos) en/de: * Trazo y Topografía y/o * Trazo, topografía y diseño vial y/o. * Trazo de topografía y diseño vial y/o * Topografía y Diseño Geométrico y/o * Trazo, Explanaciones y Topografía y/o * Topografía, trazo, diseño vial y señalización y/o * Topografía, trazo, diseño vial, seguridad vial y/o * Topografía, trazo, diseño vial, seguridad vial y señalización En:





Términos de Referencia del Servicio de Gestión y Conservación Vial por Niveles de Servicio del Corredor Vial:
"Chachapoyas - Molinopampa – Mariscal Benavides - Rodríguez de Mendoza – Abra Lajas / El Dorado- Selva
Alegre- Soritor-Emp. PE-5N (Calzada)"

ITEM	CARGO	CANTIDAD	FORMACIÓN ACADÉMICA	EXPERIENCIA SOLICITADA PARA SU PARTICIPACIÓN EFECTIVA EN EL SERVICIO
				i. Entidades públicas y/o privadas, siempre que la experiencia sea adquirida en carreteras a nivel de pavimento de concreto asfáltico y/o pavimento asfáltico reciclado y/o tratamiento superficial bituminoso y/o mortero asfáltico.
6	Especialista en Asuntos Sociales	01 profesional	Título profesional de Licenciado en Sociología o Antropólogo o Comunicador social o - Comunicador para el desarrollo.	Veinticuatro (24) meses de experiencia como: * Especialista social y/o * Promotor Social y/o * Especialista en PACRI y Relaciones Comunitarias y/o * Especialista en Relaciones Comunitarias y/o * Relacionista Comunitario y/o * Responsable Social y/o * Especialista en Asuntos Sociales. En: i. Entidades públicas y/o privadas, siempre que la experiencia sea adquirida en carreteras.
7	Especialista en Hidrología, Drenaje y Obras de Arte	01 profesional	Título Profesional de Ingeniero Civil	Veinticuatro (24) meses de experiencia como: Especialista y/o Supervisor y/o Jefe y/o Ingeniero Especialista y/o Superintendente y/o Ingeniero y/o Residente (o la combinación de estos términos) en/de: - Hidrología y Drenaje y/o - Hidrología e Hidráulica y/o - Hidrología, hidráulica, obras de arte y drenaje y/o - Obras de arte y drenaje y/o - Hidrología y Obras de arte En: i. Entidades públicas y/o privadas, siempre que la experiencia sea adquirida en carreteras a nivel de pavimento de concreto asfáltico y/o pavimento asfáltico reciclado y/o tratamiento superficial bituminoso y/o mortero asfáltico.
8	Especialista en Geología y Geotecnia	01 profesional	- Título Profesional de Ingeniero Geólogo y/o Ingeniero Geotécnico	Veinticuatro (24) meses de experiencia como: Especialista y/o Supervisor y/o Jefe y/o Ingeniero Especialista y/o Ingeniero (o la combinación de estos términos) en/de: - Geología y Geotecnia y/o - Geología y/o - Geotecnia; En: i. Entidades públicas y/o privadas, siempre que la experiencia sea adquirida en carreteras a nivel de pavimento de concreto asfáltico y/o pavimento asfáltico reciclado y/o tratamiento superficial bituminoso y/o mortero asfáltico.

Página 22 de 351



2438

Expediente: I-040554-2024 V-4

Esto es una copia auténtica imprimible de un documento electrónico archivado de PROVIAS, aplicando lo dispuesto por el Artículo 025 de D.S. 070 - 2013-PCM y la Tercera Disposición Complementaria Final del DS26-2016-PCM. Su autenticidad e Integridad pueden ser contrastadas a través del siguiente link: <https://sgd.pvn.gob.pe/Tramite/De?id=6A29IH/58DQ=>





Términos de Referencia del Servicio de Gestión y Conservación Vial por Niveles de Servicio del Corredor Vial:
"Chachapoyas - Molinopampa – Mariscal Benavides - Rodríguez de Mendoza – Abra Lajas / El Dorado- Selva
Alegre- Soritor-Emp. PE-5N (Calzada)"

ITEM	CARGO	CANTIDAD	FORMACIÓN ACADÉMICA	EXPERIENCIA SOLICITADA PARA SU PARTICIPACIÓN EFECTIVA EN EL SERVICIO
9	Ingeniero Asistente de Residente	01 profesional	Título Profesional de Ingeniero Civil	Doce (12) meses de experiencia como: - Asistente de Residente de obra y/o Asistente de Supervisión y/o Asistente de Campo y/o Asistente de Oficina, y/o Coordinador de Oficina y/o Asistente de Ingeniero Residente y/o Asistente de Gerente Vial y/o - Ingeniero Especialista y/o Especialista y/o ingeniero en/de Conservación Vial En: i. Entidades públicas y/o privadas, siempre que la experiencia sea adquirida en carreteras.
10	Administrador	01 profesional	Título Profesional de Administrador	Veinticuatro (24) meses de experiencia como: Administrador y/o Contador: En i. Entidades públicas y/o privadas, siempre que la experiencia sea adquirida en carreteras.

El personal para la ejecución del servicio debe contar con el tiempo mínimo de experiencia en la especialidad, el mismo que se computará desde la colegiatura. Se establecerá el cómputo de la experiencia desde la colegiatura, cuando la normativa de determinada profesión establezca que la función que desempeñará el profesional requiere de la habilitación en el colegio profesional.

Se precisa que la experiencia de los profesionales extranjeros se validará a partir de que el profesional obtuvo las condiciones legales para el ejercicio de su profesión, de acuerdo con el ordenamiento jurídico peruano o extranjero, según corresponda.

Acreditación del personal No Clave

La acreditación de la formación académica será con la presentación de una copia del título profesional requerido, en caso este no se encuentre inscrito en la SUNEDU. La acreditación de la experiencia profesional de este personal se realizará con cualquiera de los siguientes documentos: (i) copia simple de Contratos y su respectiva conformidad o (ii) Constancias o (iii) Certificados o (iv) cualquier otra documentación que de manera fehaciente demuestre la experiencia del personal.

La acreditación de este personal se realizará dentro de los tres (03) días calendario de suscrito el contrato, debiendo PROVIAS NACIONAL, emitir su conformidad u observación en un plazo no mayor de cinco (05) días calendario de recibida esta, pudiendo subsanar el **CONTRATISTA CONSERVADOR**, las posibles observaciones en un plazo no mayor de dos (02) días calendario de notificados, teniendo PROVIAS NACIONAL dos (02) días calendario para dar conformidad.

De no acreditarse a uno(a) o más profesionales con el perfil requerido, se procederá a la aplicación de las penalidades pertinentes (ver: otras penalidades), sin perjuicio de las reducciones





Términos de Referencia del Servicio de Gestión y Conservación Vial por Niveles de Servicio del Corredor Vial:
"Chachapoyas - Molinopampa - Mariscal Benavides - Rodríguez de Mendoza - Abra Lajas / El Dorado- Selva
Alegre- Soritor-Emp. PE-SN (Calzada)"

de la valorización de gastos generales y/o Plan de Gestión Vial, según corresponda, por la referida no participación.

Se detallan sin ser limitativos algunas de las funciones y actividades que desarrollará el personal para la dirección del proyecto:

PERSONAL CLAVE:

1. GERENTE(A) VIAL (01 profesional)

El propósito de atribuir la responsabilidad del contrato a un/a Gerente Vial, es contar con un/a profesional con la experiencia, conocimiento y capacidad para gestionar adecuadamente las intervenciones que requiera la Infraestructura Vial, atendiendo a la importancia que tienen las carreteras como medio de integración de los pueblos y facilitador de las metas de inclusión social. Si bien el/la Gerente Vial es un personal del CONTRATISTA CONSERVADOR, su visión no debe centrarse en aspectos exclusivamente técnicos, sino que debe ser integral, siguiendo las tendencias actuales de la gestión de proyectos, resaltando las características de facilitador/a, comunicador/a social, gestor/a y de esta manera aportar en el objetivo de brindar a los usuarios una infraestructura vial confortable y segura.

Dichos objetivos deben ser alcanzados a través de las distintas prestaciones establecidas en los presentes Términos de Referencia y de los aportes del CONTRATISTA CONSERVADOR, siendo responsabilidad de la/el Gerente Vial la coordinación de manera integral de los temas técnicos, legales, sociales, administrativos y económicos que atañen al Servicio.

Por lo tanto, competen a el/la Gerente Vial como mínimo, las siguientes funciones/actividades:

- Liderar el desarrollo del Plan de Gestión Vial.
- Asumir la responsabilidad por el cumplimiento del Plan de Gestión Vial.
- Mantener presencia permanente y exclusiva en el corredor vial y justificadamente, en el ámbito de desarrollo del servicio, enfocado exclusivamente a las actividades establecidas en el presente Término de Referencia en estrecha coordinación con la Supervisión y Administración del contrato.
- Asumir la responsabilidad por las comunicaciones del proyecto.
- Asumir la responsabilidad por el cumplimiento del componente socio ambiental de la EVALUACIÓN DE IMPACTO AMBIENTAL, presentación de los Informes Técnicos Sustentatorios, Ficha Técnica Socio Ambiental e Informe de Seguimiento Socio Ambiental. Asume la responsabilidad por la implementación y cumplimiento de los instrumentos de gestión ambiental detallados.
- Asumir la responsabilidad por el cumplimiento de la normativa detallada en el presente documento en el "Marco Legal, Técnico y Normativo y Fuentes de Información" en todos los trabajos solicitados en el presente servicio y aquellos relacionados a éste.
- Asumir la responsabilidad en materia técnica, legal, normativa, laboral y de seguridad y salud ocupacional por todo el personal profesional, técnico, obrero y subcontratistas asignados al Servicio.
- Coordinar con los Gobiernos Regionales, Locales y usuarios del área de influencia del corredor vial y comunicar los alcances del contrato, así como todo lo relacionado con el Plan de Gestión Vial.
- Velar por la seguridad, transitabilidad y confort permanente del corredor vial.
- Comunicar a la Supervisión las anotaciones que se consignan en el "Libro de Ocurrencias".
- Atender los requerimientos de información o gestiones especiales relativas al Servicio.

Página 24 de 351



2436





PERÚ

Ministerio
de Transportes
y Comunicaciones

Viceministerio
de Transportes

Proviás Nacional

Términos de Referencia del Servicio de Gestión y Conservación Vial por Niveles de Servicio del Corredor Vial:
"Chachapoyas - Molinopampa - Mariscal Benavides - Rodríguez de Mendoza - Abra Lajas / El Dorado- Selva
Alegre- Soritor-Emp. PE-5N (Calzada)"

- l) Informar a la Supervisión sobre cualquier hecho u ocurrencia sucedida en el corredor vial o su área de influencia, como: emergencias, siniestros y cualquier otro que a su criterio sea relevante para el Servicio.
- m) Liderar la gestión de las comunicaciones del Contratista Conservador.
- n) Liderar el desarrollo del Plan de Calidad. Posteriormente asumir la responsabilidad por el cumplimiento del Plan de Calidad.
- o) Liderar, en coordinación con las/los residentes de conservación y **especialista ambiental** la comunicación del inicio del servicio a los usuarios, las paralizaciones de tránsito por trabajos en la vía y/u otras situaciones pertinentes (por ejemplo, aquellas relacionadas a las atenciones especiales), mediante la utilización de medios y canales propios tales como radios comunitarias, canales en redes sociales, redes de organizaciones de base, etc. Y priorizando el uso de la lengua originaria (además de la comunicación en español).
- p) Presentar los Planes, valorizaciones, informes mensuales, anuales, informe final y otros que requiera el CONTRATANTE, debidamente firmado y sellado por el/la Gerente Vial, PERSONAL PROFESIONAL CLAVE y personal profesional responsable del reporte (Los sellos deberán incluir N° de CIP, nombre y cargo aceptado por el Contratante para cada profesional responsable).
- q) Comunicar a la supervisión en forma documentada mensualmente, el programa de trabajo para el mes y con ello, sobre posibles gestiones o encargos de su personal fuera del corredor vial, a fin de que no sea considerada una inasistencia injustificada.
- r) Participar en las reuniones que sean convocadas por el CONTRATANTE.
- s) Todas las que fueran inherentes en relación a los alcances del Contrato.

2. INGENIERO RESIDENTE (01 profesional)

El profesional asignado con el cargo de Ingeniero Residente es responsable de la dirección técnica y administrativa del contrato, con el fin de implementar el Plan de Gestión Vial de acuerdo a las disposiciones de los presentes Términos de Referencia y de los aportes del CONTRATISTA CONSERVADOR y otros aspectos detallados en el presente requerimiento. Dada la longitud y características inherentes del proyecto vial se ha asignado a **un** profesional para el presente cargo.

Por lo tanto, compete a la/el Ingeniero Residente, como mínimo, las siguientes funciones/actividades:

- a) Participar en la elaboración del Plan de Gestión Vial en coordinación con los demás especialistas a fin de plantear los trabajos pertinentes para lograr los objetivos del presente requerimiento, planteando estrategias de intervención, cronogramas, proponiendo recursos humanos, equipos, materiales y servicios necesarios, etc.
- b) Ejecutar el Plan de Gestión Vial cumpliendo la normativa detallada en el capítulo "MARCO LEGAL, TECNICO, NORMATIVO Y FUENTES DE INFORMACIÓN" de los presentes Términos de Referencia.
- c) Mantener presencia permanente y exclusiva en el corredor vial y justificadamente, en el ámbito de desarrollo del servicio, enfocado exclusivamente a las actividades establecidas en el presente Término de Referencia en estrecha coordinación con la Supervisión y Administración del contrato.
- d) Asumir la responsabilidad en materia técnica, legal, normativa, laboral y de seguridad y salud ocupacional por todo el personal profesional, técnico, obrero y subcontratistas asignados en el corredor vial a su cargo.

Página 25 de 351



2435





PERÚ

Ministerio
de Transportes
y Comunicaciones

Viceministerio
de Transportes

Proviás Nacional

Términos de Referencia del Servicio de Gestión y Conservación Vial por Niveles de Servicio del Corredor Vial:
"Chachapoyas - Molinopampa – Mariscal Benavides - Rodríguez de Mendoza – Abra Lajas / El Dorado- Selva
Alegre- Soritor-Emp. PE-SN (Calzada)"

- e) Asumir la responsabilidad por el cumplimiento de la normativa detallada en el presente documento en el "Marco Legal, Técnico, Normativo y Fuentes de Información" en todos los trabajos encomendados en el corredor vial a su cargo.
- f) Velar por la seguridad, transitabilidad y confort permanente del corredor vial.
- g) Evaluar en campo y proponer al Gerente Vial los trabajos que se requieran por seguridad vial, a fin de prevenir accidentes.
- h) Atender los requerimientos de información o gestiones especiales relativas al Servicio.
- i) Informar a la Supervisión sobre cualquier hecho u ocurrencia sucedida en el Corredor Vial o su área de influencia, como: emergencias, siniestros y cualquier otro que a su criterio sea relevante para el Servicio.
- j) Elaborar y presentar los Planes, valorizaciones, informes mensuales, informes anuales, informe final y otros que requiera el CONTRATANTE. Firmarlos y sellarlos (en el sello estará detallado su cargo, número de CIP y nombres completos, como mínimo).
- k) Ejecutar el Plan de Gestión Vial cumpliendo la normativa detallada en el "Marco Legal, Técnico, Normativo y Fuentes de Información" de los presentes Términos de Referencia en lo concerniente a la conservación de puentes en los periodos en los que no se considere la presencia del **especialista en Conservación de Puentes**. Asimismo, asumir plenamente todas las funciones asignadas a dicho profesional en los referidos periodos.
- l) Participar en las reuniones que sean convocadas por el CONTRATANTE.
- m) Todas las que fueran inherentes en relación a los alcances del contrato.

3. ESPECIALISTA EN SUELOS Y PAVIMENTOS (01 profesional)

Le compete, como mínimo, las siguientes funciones/actividades:

- a) Elaborar y validar las soluciones y el diseño del pavimento y bermas de ser el caso del Plan de Gestión Vial (PGV) y asegurar la calidad de materiales, procedimientos de trabajos y controles durante la ejecución de las actividades de conservación del servicio, así como en las atenciones especiales, de corresponder alguna actividad.
- b) Cumplir con los procedimientos de las especificaciones técnicas según la normativa vigente de la conservación periódica y rutinaria con la finalidad de garantizar una óptima ejecución en todos los frentes del corredor vial materia del presente servicio.
- c) Velar por el cumplimiento de los parámetros de diseños necesarios para el servicio.
- d) Verificar la calidad y característica de los materiales pétreos e insumos, así como todos los materiales que se utilizarán en las actividades de conservación indicada en el Plan de Gestión Vial (PGV) así como en las atenciones especiales, de corresponder alguna actividad.
- e) Verificar los resultados del laboratorio, así como los obtenidos en campo para asegurar la calidad de los materiales a utilizar los cuales deben de cumplir con los requisitos mínimos exigidos en los Términos de Referencia, las Especificaciones EG-2013 y la normativa vigente para todas las actividades del servicio.
- f) Informar a el/la Ingeniero Residente los resultados de los ensayos de control calidad.
- g) Identificar, registrar y reportar los productos no conformes.
- h) De existir desviaciones en la ejecución deberá de emitir las NO CONFORMIDADES que correspondan y emitir el plan de acción inmediato para su corrección.
- i) Verificar la vigencia de los certificados de calibración de equipos e instrumentos, informar a la gerencia para las acciones pertinentes.
- j) Evaluar, identificar y proponer alternativas de solución, tanto en pavimentos como en la identificación de canteras y fuentes de agua.

Página 26 de 351



2434





PERÚ

Ministerio
de Transportes
y Comunicaciones

Viceministerio
de Transportes

Proviás Nacional

Términos de Referencia del Servicio de Gestión y Conservación Vial por Niveles de Servicio del Corredor Vial:
"Chachapoyas - Molinopampa – Mariscal Benavides - Rodríguez de Mendoza – Abra Lajas / El Dorado- Selva
Alegre- Soritor-Emp. PE-SN (Calzada)"

- k) Mantener presencia permanente en el corredor vial en los periodos establecidos en el presente Término de Referencia, enfocado exclusivamente a las funciones detalladas, en estrecha coordinación con la Supervisión y Administración del contrato.
- l) Realizar otras funciones inherentes al cargo según indicado en el Plan de Gestión Vial (PGV).
- m) Otras actividades inherentes al servicio contratado. Ya que estas actividades no son limitativas sino enunciativas, pudiendo adicionarse o no considerarse de acuerdo al desarrollo del servicio de conservación.

PERSONAL NO CLAVE:

1. ESPECIALISTA EN COSTOS, PRESUPUESTOS y VALORIZACIONES (01 profesional)

Es el responsable de la y le competen como mínimo, realizar las siguientes funciones / actividades:

- a) Velar por el control y seguimiento de la ingeniería en el servicio, revisando y coordinando soluciones de ingeniería a través de la gestión directa con los subcontratistas, de ser el caso, y encargados de las diversas disciplinas del servicio.
- b) Gestionar junto al Gerente Vial las comunicaciones del servicio, realizar control y seguimiento del plan documental del servicio.
- c) Velar por el cumplimiento de lo requerido dentro del plan de calidad, y llevando el control de revisiones y distribución de la documentación del proyecto junto al Gerente Vial.
- d) Programación, supervisión y control de avances de obra incluyendo el control HH y HM.
- e) Corroborar que los cálculos de la cuantificación sean consistentes, conciliar las cantidades con la Supervisión y presentar la valorización.
- f) Gestionar la disponibilidad de información para los responsables de la conservación en campo.
- g) Liderar, junto al Gerente Vial, la revisión y consolidar todas las especialidades que debe contener el Plan de Gestión Vial.
- h) Revisar la información a remitir al Contratante en lo relacionado a planos, especificaciones técnicas, normas vigentes, entre otros.
- i) Participar en la elaboración, ejecución y presentación de todas las actividades pertinentes para el Relevamiento de Información, a lo largo del servicio, en coordinación con el Gerente Vial.
- j) Elaborar los programas del servicio de conservación periódica en coordinación con los/las Residentes de conservación.
- k) Elaborar los informes mensuales, informe final, las valorizaciones mensuales, entre otros, con sus sustentos correspondientes, en coordinación con el/la Gerente Vial.
- l) Elaborar y recopilar los datos para la presentación del informe final en coordinación con el/la Gerente Vial.
- m) Otras actividades inherentes al servicio contratado. Ya que estas actividades no son limitativas sino enunciativas, pudiendo adicionarse de acuerdo al desarrollo del servicio de conservación.
- n) Atender los requerimientos de información o gestiones especiales solicitadas por el Contratante de algunos de los aspectos detallados como parte de sus funciones.

2. ESPECIALISTA AMBIENTAL (01 profesional)

Le compete, como mínimo, las siguientes funciones/actividades:

Página 27 de 351



2433





Ministerio
de Transportes
y Comunicaciones

Viceministerio
de Transportes

Provias Nacional

Términos de Referencia del Servicio de Gestión y Conservación Vial por Niveles de Servicio del Corredor Vial:
"Chachapoyas - Molinopampa – Mariscal Benavides - Rodríguez de Mendoza – Abra Lajas / El Dorado- Selva
Alegre- Soritor-Emp. PE-SN (Calzada)"

- a) Responsable de verificar y gestionar todos los permisos, autorizaciones, licencias y concesiones requeridos para la ejecución de los trabajos señalados en el presente servicio en el marco de la normativa ambiental vigente.
- b) Asumir la responsabilidad, junto con la Gerencia Vial, por la elaboración de todos los componentes socio ambientales de la EVALUACIÓN DE IMPACTO AMBIENTAL, presentación de los Informes Técnicos Sustentatorios, Ficha Técnica Socio Ambiental e Informe de Seguimiento Socio Ambiental. Asume la responsabilidad, junto con la Gerencia Vial, por la implementación de los instrumentos de gestión ambiental detallados y monitorea e informa su cumplimiento.
- c) Elaborar Informe de seguimiento socio ambiental, acerca de la implementación y el estado situacional de los Instrumentos de Gestión Ambiental.
- d) Programar, capacitar y sensibilizar a los trabajadores, usuarios de la vía, así como a los pobladores de la zona de influencia directa del proyecto con charlas relacionadas a los aspectos ambientales relacionados al servicio, al cuidado del medio ambiente, entre otros.
- e) Velar por el cumplimiento del plan de charlas y sensibilizaciones a los trabajadores a su cargo (propios y subcontratistas, de ser el caso), usuarios de la vía, así como a los pobladores de la zona de influencia directa del proyecto, en materia socio ambiental; y asegurar que se realicen en castellano y en las lenguas originarias que corresponden a cada área de influencia de los tramos del corredor vial, de igual manera asumirá la responsabilidad respecto a que el material comunicacional (letreros, banners, etc.) responda a las necesidades de información impartidas a los trabajadores locales y a la realidad de sus comunidades.
- f) Garantizar el cumplimiento de la normativa ambiental para evitar minimizar, controlar y/o mitigar los impactos ambientales significativos durante la ejecución del servicio.
- g) Cumplir con la correcta aplicación en las disposiciones establecidas en la Ley General del Medio Ambiente y otras disposiciones técnicas, legales en temas ambientales.
- h) Realizar otras funciones inherentes al cargo según indicado en el Plan de Gestión Vial (PGV).
- i) Verificar la aplicación oportuna de las medidas de mitigación y la eficacia de estas, cumpliendo las normas de prevención ambiental, monitoreo de calidad del aire, monitoreo de niveles de presión sonora, monitoreo de calidad de suelo; así como el monitoreo de la calidad del agua. De igual modo en lo relacionado a los impactos a mediano y largo plazo considerados en el Plan de Gestión Vial (PGV).
- j) Efectuar el seguimiento a las medidas indicadas en los instrumentos de gestión ambiental (medidas de mitigación, reparación y compensación) las que deben ser adecuadas y suficientes para acreditar el cumplimiento de las normas ambientales que le fueran aplicables, considerando aquellas generadas por el servicio.
- k) Otras actividades inherentes al cargo y al servicio contratado. Ya que estas actividades no son limitativas sino enunciativas, pudiendo adicionarse o no considerarse de acuerdo al desarrollo del servicio de conservación.

3. ESPECIALISTA EN SEGURIDAD Y SALUD EN EL TRABAJO (01 profesional)

Le compete, como mínimo, las siguientes funciones/actividades:

- a) Elaborar el Plan de Seguridad y Salud Ocupacional del Servicio, en estrecha coordinación con la Gerencia, Ingeniero Residente, Especialista en Conservación de Puentes y **Especialista Ambiental**, y realizar las acciones pertinentes para su implementación.
- b) Mantener actualizado el PLAN DE SEGURIDAD Y SALUD OCUPACIONAL a fin de cumplir los objetivos indicados en el mencionado acápite de los términos de referencia.
- c) Vigilar el cumplimiento de las normas en materia de seguridad y salud ocupacional en los trabajos del servicio, subcontratas de ser el caso y todos los servicios relacionados al presente



Página 28 de 351



2432





PERÚ

Ministerio
de Transportes
y Comunicaciones

Viceministerio
de Transportes

Proviás Nacional

Términos de Referencia del Servicio de Gestión y Conservación Vial por Niveles de Servicio del Corredor Vial:
"Chachapoyas - Molinopampa - Mariscal Benavides - Rodríguez de Mendoza - Abra Lajas / El Dorado- Selva
Alegre- Soritor-Emp. PE-SN (Calzada)"

- servicio considerando todos los frentes de trabajo que concurren de manera simultánea a lo largo del corredor vial de forma regular y también los que se podrían presentar de forma excepcional (por ejemplo, aquellos definidos en las atenciones especiales).
- d) Liderar las acciones de capacitación e información a los trabajadores sobre las medidas seguridad laboral y salud en el trabajo.
 - e) Promover e incentivar la cultura preventiva entre el personal técnico y trabajadores.
 - f) Dar soporte en el proceso de investigación de un eventual accidente.
 - g) Liderar y fomentar el orden y la limpieza de los lugares de trabajo.
 - h) Liderar el programa de capacitaciones sobre la correcta utilización sobre los EPP
 - i) Inspeccionar permanentemente al personal de campo en las actividades de los diferentes frentes de trabajo.
 - j) Liderar la realización de inspecciones de seguridad a las oficinas, equipos mecánicos, equipos de transporte, que cuenten con los botiquines de primeros auxilios, extintores, entre otros.
 - k) Participar en la elaboración de los informes mensuales y/o información requerida por la Entidad, de acuerdo a la normativa sanitaria y/o laboral vigente, durante todo el periodo del servicio.
 - l) Proponer mejoras continuas inmediatas, acciones correctivas sustentadas, con el fin de mejorar las condiciones de seguridad y salud en el trabajo de acuerdo a la normativa sanitaria y/o laboral vigente.
 - m) Otras actividades inherentes al cargo y servicio contratado. Ya que estas actividades no son limitativas sino enunciativas, pudiendo adicionarse o no considerarse de acuerdo al desarrollo del servicio de conservación.

4. ESPECIALISTA EN CONSERVACIÓN DE PUENTES (01 profesional)

Es el responsable en la elaboración del Inventario de Puentes y el Plan de Conservación de Puentes, así como su implementación a través de la ejecución de las actividades de Conservación Rutinaria y Conservación Periódica de Puentes, velando así con el cumplimiento de los niveles de servicio en todas las estructuras comprendidas dentro del presente corredor vial; de manera referencial, competen al especialista en Conservación de Puentes, como mínimo, las siguientes funciones:

- a) Elaborar, monitorear, revisar y validar el Inventario de Puentes, donde evaluará el nivel de calificación del puente a fin de proponer la mejor solución de atención.
- b) Participar en la elaboración del Plan de Conservación de Puentes (PCP), donde propondrá las soluciones adecuadas para cada puente, tomando como base el Inventario de Puentes, el Plan de Conservación de Puentes formará parte del Plan de Gestión Vial.
- c) Evaluar, identificar y proponer alternativas de solución en puentes a nivel de conservación rutinaria y conservación periódica y/o atenciones especiales de ser el caso.
- d) Elaborar el cronograma de atención rutinaria y periódica, con el cual se hará el seguimiento mensual de la atención de los puentes
- e) Cumplir con los procedimientos de las especificaciones técnicas según la normativa vigente, sobre Conservación Rutinaria y Periódica de Puentes.
- f) Velar por el cumplimiento de los Niveles de Servicio requeridos respecto a puentes
- g) Identificar, registrar y reportar las posibles soluciones de puentes mediante atenciones especiales y/o emergencias



Página 29 de 351



2431





Ministerio
de Transportes
y Comunicaciones

Viceministerio
de Transportes

Proviás Nacional

Términos de Referencia del Servicio de Gestión y Conservación Vial por Niveles de Servicio del Corredor Vial:
"Chachapoyas - Molinopampa – Mariscal Benavides - Rodríguez de Mendoza – Abra Lajas / El Dorado- Selva
Alegre- Soritor-Emp. PE-SN (Calzada)"

- h) Identificar, registrar y reportar los puentes que requieran una atención mayor distinta a la conservación rutinaria y/o periódica, a fin de que el CONTRATANTE realice las gestiones con el área competente para su atención.
- i) Mantener presencia permanente en el corredor vial en los periodos establecidos, enfocado exclusivamente en la conservación de Puentes, en estrecha coordinación con el Supervisor y Administrador del contrato. La Subdirección de Conservación puede invitar la competencia de un Especialista en Conservación de Puentes del CONTRATANTE, en caso se requiera.
- j) Asumir la responsabilidad por todo el personal profesional, técnico y de campo asignado al servicio, respecto a los trabajos de Conservación Rutinaria y/o Periódica de Puentes.
- k) Atender los requerimientos de información o gestiones especiales de la Conservación de Puentes.
- l) Informar a la Supervisión sobre cualquier hecho u ocurrencia sucedida en las estructuras de puentes del corredor vial, proponiendo soluciones a través de emergencias, siniestros y cualquier otro que a su criterio sea relevante para el servicio.
- m) Obligatoria su participación para la elaboración del Plan de Gestión Vial (3 meses) que desarrollará paralelamente a sus labores inherentes a la conservación rutinaria antes conservación periódica de puentes; conservación periódica de puentes; conservación rutinaria después de la conservación periódica de puentes; Inventario Final de Puentes (12 meses). La participación por cada mes o fracción debe ser a tiempo completo y dedicación exclusiva.

5. ESPECIALISTA EN TOPOGRAFÍA, TRAZO Y DISEÑO VIAL (01 profesional)

Le compete, como mínimo, las siguientes funciones / actividades:

- a) Elaborar el cronograma del mantenimiento de los equipos y vehículos del servicio, en coordinación con el Ing. Residente.
- b) Responsable de los trabajos de levantamiento topográfico para la definición de las actividades relacionadas al Plan de gestión vial y para la conservación, en el marco de la norma técnica descrita en los presentes términos de referencia, incorporando aquella normativa que se encuentre vigente en dicha oportunidad.
- c) Responsable de determinar los metrados de las distintas actividades de plataforma relacionadas a su especialidad que se propondrán en el Plan de gestión vial y para la conservación, en el marco de la norma técnica descrita en los presentes términos de referencia incorporando aquella normativa que se encuentre vigente en dicha oportunidad.
- d) Responsable de determinar los metrados de las distintas áreas para las actividades relacionadas al Plan de gestión vial y para la conservación, en el marco de la norma técnica descrita en los presentes términos de referencia, incorporando aquella normativa que se encuentre vigente en dicha oportunidad.
- e) Responsabilizarse por lo correspondiente a la señalización y seguridad vial en las actividades que se propondrán y ejecutarán según el Plan de gestión vial en la conservación, en el marco de la norma técnica descrita en los presentes términos de referencia, incorporando aquella normativa que se encuentre vigente en dicha oportunidad.
- f) Responsable de la implementación de los trabajos de seguridad vial y señalización, durante la ejecución del servicio, en el marco de la normativa técnica vigente, en coordinación con el Residente, según el Plan de gestión vial en la conservación, en el marco de la norma técnica



Página 30 de 351



2430

Expediente: I-040554-2024 V-4

Esto es una copia autentica imprimible de un documento electrónico archivado de PROVIAS, aplicando lo dispuesto por el Artículo 025 de D.S. 070 - 2013-PCM y la Tercera Disposición Complementaria Final del DS26-2016-PCM. Su autenticidad e Integridad pueden ser contrastadas a través del siguiente link: <https://sgd.pvn.gob.pe/Tramite/De?Id=6A29iH/58DQ=>





PERÚ

Ministerio
de Transportes
y Comunicaciones

Viceministerio
de Transportes

Proviás Nacional

Términos de Referencia del Servicio de Gestión y Conservación Vial por Niveles de Servicio del Corredor Vial:
"Chachapoyas - Molinopampa – Mariscal Benavides - Rodríguez de Mendoza – Abra Lajas / El Dorado- Selva
Alegre- Soritor-Emp. PE-SN (Calzada)"

descrita en los presentes términos de referencia, incorporando aquella normativa que se encuentre vigente en dicha oportunidad.

- g) Responsable de la implementación de trabajos de mantenimiento de tránsito, en coordinación con el Residente, formulación de su propuesta en el Plan de gestión vial en la conservación, en el marco de la norma técnica descrita en los presentes términos de referencia, incorporando aquella normativa que se encuentre vigente en dicha oportunidad.
- h) Responsable de implementar lo pertinente para el cumplimiento de la calidad de los dispositivos de tránsito vertical y horizontal según lo indicado en el Plan de gestión vial en la conservación, en el marco de la norma técnica descrita en los presentes términos de referencia, incorporando aquella normativa que se encuentre vigente en dicha oportunidad.
- i) Otras según evalúe y requiera el contratista conservador.

6. ESPECIALISTA EN ASUNTOS SOCIALES (01 PROFESIONAL)

Le compete, como mínimo, las siguientes funciones / actividades:

- a) Recopilación, análisis, revisión y validación de la información de su especialidad para la elaboración del instrumento de gestión ambiental correspondiente que se incluirá en el plan de gestión vial.
- b) Elaboración del IGA correspondiente y durante la ejecución de la conservación periódica. (Responsable de la Implementación del PMA). Será responsable de la implementación de los programas de gestión socio ambiental a fin de asegurar un adecuado nivel de relación con las comunidades y/o población situadas en la zona de influencia, contribuyendo en las coordinaciones con las autoridades locales y regionales.
- c) Elaboración del INSTRUMENTO DE GESTIÓN AMBIENTAL pertinente, el cual será consistente a los demás planteamientos a presentar en el plan de gestión vial.
- d) Responsable por la implementación del PLAN DE MONITOREO AMBIENTAL durante la ejecución de la conservación periódica.
- e) Atender los requerimientos de información o gestiones especiales solicitadas por el Contratante.

7. ESPECIALISTA EN HIDROLOGÍA, DRENAJE Y OBRAS DE ARTE (01 PROFESIONAL)

Le compete, como mínimo, las siguientes funciones / actividades:

- a) Recopilación, análisis, revisión y validación de la información de hidrología para las propuestas de la conservación de puentes, obras de arte y drenaje que se incluirán en el plan de gestión vial.
- b) Responsable por el diseño de las propuestas de la conservación de puentes, obras de arte y drenaje y sus recomendaciones para la ejecución del plan.
- c) Atender los requerimientos de información o gestiones especiales solicitadas por el Contratante, de metrados, costos y presupuestos de la Conservación.
- d) Recopilación, análisis, revisión y validación de la información de hidrología para las propuestas del Informe de evaluación de la condición del corredor vial.

8. ESPECIALISTA EN GEOLOGÍA Y GEOTECNIA (01 profesional)

Le compete, como mínimo, las siguientes funciones/actividades:

- a) Brindar su opinión técnica en las evaluaciones de riesgo potencial, cuando corresponde a la especialidad de Geología y Geotecnia.
- b) Plantear alternativas de solución para las situaciones de riesgo potencial, en base a criterios técnicos de ingeniería, a nivel de conservación y en conformidad a la normativa vigente.

Página 31 de 351



2429





Términos de Referencia del Servicio de Gestión y Conservación Vial por Niveles de Servicio del Corredor Vial:
"Chachapoyas - Molinopampa - Mariscal Benavides - Rodríguez de Mendoza - Abra Lajas / El Dorado- Selva Alegre- Soritor-Emp. PE-SN (Calzada)"

- c) Mantener presencia permanente en el corredor vial en el periodo establecido en los presentes Términos de Referencia, enfocado exclusivamente a las funciones detalladas, en estrecha coordinación con la Supervisión y Administración del contrato.
- d) Otras actividades inherentes al servicio contratado. Ya que estas actividades no son limitativas sino enunciativas, pudiendo adicionarse o no considerarse de acuerdo al desarrollo del servicio de conservación.

9. INGENIERO ASISTENTE RESIDENTE (01 Profesional)

Le competen, como mínimo, las siguientes funciones / actividades:

- a) Actividades de carácter técnico y en campo durante la etapa de conservación.
- b) Asistir al Gerente Vial y al Ingeniero Residente en el cumplimiento de las normas técnicas vigentes durante el desarrollo del Componente de conservación.
- c) Realizar Actividades de monitoreo y control de las actividades intrínsecamente relacionadas a la ejecución en campo a lo largo del corredor vial, durante la etapa de conservación, verificando los avances realizados en las diversas actividades contratadas en los corredores viales por parte del CONTRATISTA CONSERVADOR, para cumplir con los objetivos del contrato.
- d) Brindar asistencia en la coordinación de los trabajos de acuerdo a lo dispuesto por el Gerente Vial, para contribuir en el avance programado.
- e) Asistir en la coordinación y/o elaboración de los informes y/o productos del CONTRATISTA CONSERVADOR.

10. ADMINISTRADOR (01 profesional)

Le compete, como mínimo, las siguientes funciones / actividades:

- f) Administrar los recursos económicos del servicio.
- g) Mantener informado al Gerente Vial y/o Ingeniero Residente respecto a los procesos correspondientes a su área, encauzando las situaciones que necesariamente requieran de su intervención.
- h) Realizar la administración de gastos.
- i) Revisar los costos de equipos mayores y menores.
- j) Otras actividades inherentes al servicio contratado, ya que estas actividades no son limitativas sino enunciativas, pudiendo adicionarse o no considerarse de acuerdo al desarrollo del servicio.

La forma de acreditación del **PERSONAL CLAVE**, tanto para la formación académica como para la experiencia, será con la documentación y criterio que se detalla en el literal **A.2 Calificaciones del Personal Clave del capítulo VIII REQUISITOS DE CALIFICACIÓN**.

La acreditación del **PERSONAL NO CLAVE** se realizará dentro de los tres (03) días calendario de suscrito el Contrato, debiendo PROVIAS NACIONAL a través de la Subdirección de Conservación, emitir su conformidad u observación en un plazo no mayor de cinco (05) días calendario de recibida esta, pudiendo subsanar el CONTRATISTA CONSERVADOR, las posibles observaciones en un plazo no mayor de dos (02) días calendario de notificados, teniendo PROVIAS NACIONAL, dos (02) días calendario para dar conformidad; en caso persista observaciones, PROVIAS NACIONAL aplicará las penalidades correspondientes.

- La acreditación de la formación académica será con la presentación de una copia del título profesional requerido, en caso este no se encuentre inscrito en la SUNEDU.





PERÚ

Ministerio
de Transportes
y Comunicaciones

Viceministerio
de Transportes

Proviás Nacional

Términos de Referencia del Servicio de Gestión y Conservación Vial por Niveles de Servicio del Corredor Vial:
"Chachapoyas - Molinopampa – Mariscal Benavides - Rodríguez de Mendoza – Abra Lajas / El Dorado- Selva
Alegre- Soritor-Emp. PE-5N (Calzada)"

- La acreditación de la experiencia profesional se realizará con cualquiera de los siguientes documentos: (i) copia simple de Contratos y su respectiva conformidad o (ii) Constancias o (iii) Certificados o (iv) cualquier otra documentación que de manera fehaciente demuestra la experiencia del personal.

De no acreditarse a uno(a) o más profesionales con el perfil requerido, se procederá a realizar los deductivos de la valorización de gastos generales y/o Plan de Gestión Vial, según corresponda, por la referida no participación.

1.12.3 INSTALACIONES DEL CONTRATISTA CONSERVADOR

Al inicio efectivo del servicio, el CONTRATISTA CONSERVADOR deberá contar con sus Oficinas dentro del ámbito geográfico del corredor vial.

Cada oficina debe estar debidamente identificada, con un letrero de dimensiones 1.20 x 2.00 m como mínimo, cuando menos con la siguiente información:

- ✓ El número de contrato,
- ✓ El nombre del servicio,
- ✓ El nombre o denominación del CONTRATISTA CONSERVADOR,
- ✓ El nombre del CONTRATANTE,
- ✓ El logotipo del CONTRATANTE, del CONTRATISTA CONSERVADOR, del Consorcio (de ser el caso) o de los integrantes del Consorcio,
- ✓ La indicación del número de teléfono y correo electrónico para los usuarios, así como figurar el enlace vigente de la plataforma de ATENCIÓN DE DENUNCIAS (a la fecha es <https://midenuncia.mtc.gob.pe/denunciapvn/>) así como los canales ahí establecidos: whatsapp y correo.
- ✓ Canales de comunicación en caso de eventos imprevistos (tales como emergencias viales, bloqueos, etc.)

1.12.4 CARTEL DE IDENTIFICACIÓN DEL SERVICIO

A partir del inicio efectivo del Servicio, el **CONTRATISTA CONSERVADOR** deberá realizar la confección e instalación del cartel del servicio (tanto en la progresiva inicial y la progresiva final) con base de madera en el cual se pegará una gigantografía, con las medidas (mínimas), diseños, ubicación y texto siguientes:

Dimensiones de 5.40m x 3.60 metros, se usará una gigantografía que se apoyará sobre un espaldar de triplay estructurado e=6mm con listones de madera tornillo o similar, los parantes serán de madera de 6"x 6", con altura determinada por el supervisor, dependiendo de la ubicación.

Las características del diseño de letras, colores, etc. se coordinará con la Entidad.

El cartel será instalado en un lugar de visibilidad predominante que señale el Supervisor y deberá quedar firmemente empotrado en el terreno.



Página 33 de 351



2427





PERÚ

Ministerio
de Transportes
y Comunicaciones

Viceministerio
de Transportes

Proviás Nacional

Términos de Referencia del Servicio de Gestión y Conservación Vial por Niveles de Servicio del Corredor Vial:
"Chachapoyas - Molinopampa - Mariscal Benavides - Rodríguez de Mendoza - Abra Lajas / El Dorado- Selva
Alegre- Soritor-Emp. PE-SN (Calzada)"

El cartel será instalado en un plazo máximo de 15 días calendario de iniciado la ejecución del servicio.

1.12.5 COORDINACIONES

Se promoverá reuniones de coordinación entre el Supervisor y el CONTRATISTA CONSERVADOR, a requerimiento del CONTRATANTE, para coordinar las actividades de cada una de las partes en la implementación del contrato. La participación del personal del equipo técnico del CONTRATISTA CONSERVADOR, que resulte invitado con una anticipación mayor a 7 días calendario será obligatoria y a responsabilidad del CONTRATISTA CONSERVADOR, salvo caso fortuito o fuerza mayor debidamente sustentado. Cabe indicar que para que se lleve a cabo la reunión de coordinación se debe contar con la presencia del Gerente Vial y/o el Ingeniero Residente. De haberse convocado a una reunión virtual, ésta se convocará como mínimo con 5 días calendario de anticipación.

Para dicha reunión el contratista deberá remitir previamente a la supervisión y administración de contratos una presentación (en POWER POINT) del tema que solicite el contratante.

1.12.6 SUMINISTRO A CARGO DEL CONTRATISTA CONSERVADOR PARA LA SUPERVISIÓN

VEHÍCULOS. Desde el inicio efectivo del servicio y durante su vigencia, el **CONTRATISTA CONSERVADOR** está en la obligación de asignar a la Supervisión de forma permanente, **dos (02) camionetas tipo Pick Up doble cabina con GPS integrado, con tracción en las cuatro ruedas (4x4), equipada con barras y jaula de seguridad** y una antigüedad no mayor a un año y con 10,000 Km de recorrido como máximo; debidamente operadas por choferes experimentados. Una vez que los vehículos alcancen los 200,000 Km de servicio, se asignarán vehículos no mayores a un año y con 10,000 Km de recorrido como máximo.

El **CONTRATISTA CONSERVADOR** deberá asignar los recursos para los gastos de operación de los vehículos, que incluyen las remuneraciones (incluido viáticos) y obligaciones sociales de los conductores, los gastos de mantenimiento de los vehículos, combustibles y lubricantes, seguros, pago de peajes etc. y todos los que fueran necesarios para la movilización del Supervisor, Asistente de Supervisión o quien sea designado/requerido por el **CONTRATANTE**, así como para el apoyo para la movilización del personal de la Sede Central de la Entidad, de ser el caso cuando se realice inspecciones al corredor vial. En caso los vehículos sufran desperfectos, el **CONTRATISTA CONSERVADOR** deberá reemplazarlos inmediatamente por otros de características similares en tanto realice las reparaciones.

Si por causas de fuerza mayor o mantenimiento es necesario el cambio de la camioneta después de entregada a la Supervisión, esta se realizará por una camioneta bajo las mismas condiciones de la camioneta que se venía usando, teniendo en cuenta las consideraciones anteriores.

Queda expresamente prohibido, que las camionetas y/o vehículos que se asignen al servicio, sean destinados a fines distintos a las actividades relacionadas con el Contrato respectivo u otros que no estén directamente vinculados; no pudiendo ser utilizado en gestiones particulares, gremiales, de esparcimiento, ni de índole político, entre otros de naturaleza similar.



Página 34 de 351



2426





Ministerio
de Transportes
y Comunicaciones

Viceministerio
de Transportes

Proviás Nacional

Términos de Referencia del Servicio de Gestión y Conservación Vial por Niveles de Servicio del Corredor Vial:
"Chachapoyas - Molinopampa – Mariscal Benavides - Rodríguez de Mendoza – Abra Lajas / El Dorado- Selva
Alegre- Soritor-Emp. PE-5N (Calzada)"

Lo dispuesto en el párrafo anterior se aplica a todos los equipos y vehículos que el **CONTRATISTA CONSERVADOR** asigne al Servicio.

En caso el **CONTRATANTE** implemente una Supervisión a través de un contrato de consultoría, las camionetas, los gastos de operación y la oficina de supervisión (incluyendo mobiliario, equipos y otros ítems incluidos en dicho rubro) serán reducidos de los gastos generales del **CONTRATISTA CONSERVADOR**.

Para lo cual dicha entrega y devolución deberá registrarse en actas suscritas por la **SUPERVISIÓN** y el **CONTRATISTA CONSERVADOR**, que será remitido con el informe mensual que corresponde.

OFICINA. Del mismo modo el **CONTRATISTA CONSERVADOR** proporcionará a la Supervisión desde el primer día de servicio una oficina con su debido mantenimiento (mínimo de un área total de 75 m2, con 3 ambientes, incluido servicio higiénicos), la cual estará equipada con mobiliario, 02 equipos de cómputo (01 equipo informático de escritorio y una portátil) los equipos deben tener un antigüedad de fabricación no mayor a 2 años **cada equipo con servicio de internet, una (01) impresora multifuncional y materiales y útiles de oficina.** En esta oficina la Supervisión tendrá **toda la documentación requerida para el control del contrato (Oferta, contrato, bases integradas, informes, valorizaciones, planes de conservación, etc.)** en versión física y digital. La oficina deberá estar debidamente identificada con un letrero de dimensiones 1.00 x 1.50 m como mínimo, cuando menos con la siguiente información:

- El nombre o denominación de **OFICINA DE SUPERVISIÓN**, Numero del Contrato, nombre del servicio, Razón social del **CONTRATISTA CONSERVADOR**, de ser un consorcio deberán figurar los integrantes.
- El nombre del **CONTRATANTE**, asimismo debe figurar la dirección, el número de teléfono, y correo electrónico de la oficina Zonal y/o Supervisión, así como los números de teléfono y correos para atención a los ciudadanos de **PROVIAS NACIONAL**, debe figurar además el enlace vigente de la plataforma de **ATENCIÓN DE DENUNCIAS** (a la fecha de la redacción del presente documento es <https://midenuncia.mtc.gob.pe/denunciapvn/>) así como los canales ahí establecidos: **whatsapp y correo.**
- Indicar los canales de comunicación en caso de eventos imprevistos del **CONTRATISTA CONSERVADOR** (tales como emergencias viales, bloqueos, etc.).

Concluido el plazo del servicio, la supervisión procederá a devolver las camionetas, equipos de cómputo, mobiliarios al **CONTRATISTA CONSERVADOR**. Dicha oficina se debe ubicar en la capital de provincia más cercana al servicio, y debe estar ubicada de forma independiente a las instalaciones u oficinas del **CONTRATISTA CONSERVADOR**.

Queda expresamente prohibido, que las oficinas y/o mobiliario y/o equipos que se asignen al servicio, sean destinados a fines distintos a las actividades relacionadas con el Contrato respectivo u otros que no estén directamente vinculados; no pudiendo ser utilizado en gestiones particulares, gremiales, de esparcimiento, ni de índole político, entre otros de naturaleza similar.

En caso el **CONTRATANTE** implemente una Supervisión a través de un contrato de consultoría, las camionetas, los gastos de operación y la oficina de supervisión (incluyendo mobiliario, equipos y otros ítems incluidos en dicho rubro) serán reducidos de los gastos generales del **CONTRATISTA CONSERVADOR**.

Página 35 de 351



2425





Términos de Referencia del Servicio de Gestión y Conservación Vial por Niveles de Servicio del Corredor Vial:
"Chachapoyas - Molinopampa – Mariscal Benavides - Rodríguez de Mendoza – Abra Lajas / El Dorado- Selva
Alegre- Soritor-Emp. PE-SN (Calzada)"

Para lo cual dicha entrega y devolución deberá registrarse en actas suscritas por la SUPERVISIÓN y el CONTRATISTA CONSERVADOR, que será remitido con el informe mensual que corresponde.

1.13 INFORMES DEL SERVICIO

Con el fin de sustentar el servicio prestado, el CONTRATISTA CONSERVADOR deberá presentar los informes que se detallan a continuación, de acuerdo a cada uno de los ítems al que corresponda, y a las indicaciones del CONTRATANTE, de tal forma que se sustente técnica y objetivamente los servicios prestados.

1.13.1 INFORMES MENSUALES

El **CONTRATISTA CONSERVADOR** elaborará informes mensuales conteniendo las actividades realizadas en el periodo, así como los resultados de las evaluaciones de los niveles de servicio obtenidos, de ser el caso. Se precisa que existen niveles de servicio que se miden mensualmente y otros que se miden con distinta periodicidad.

Los Informes Mensuales son el sustento de las valorizaciones mensuales que presente el **CONTRATISTA CONSERVADOR** para su pago, y serán presentados en un original, además en 2 unidades de la versión en digital y el escaneado respectivo del informe con los sellos y firmas (en todas las hojas) de el/la Gerente Vial, de la/el Ingeniero(a) Residente y de las/los Especialistas (de aquellos aceptados por el **CONTRATANTE**). En el sello estará detallado el cargo contractual, número de CIP y nombres completos de cada profesional, como mínimo.

El informe mensual se debe presentar hasta los **cinco (5) días calendario** del mes siguiente de realizado el servicio.

A. INFORME MENSUAL DE LA CONSERVACIÓN

En este informe el CONTRATISTA CONSERVADOR deberá informar las actividades realizadas con el fin de alcanzar y/o mantener los niveles de servicio; en el que estará plasmada como mínimo la siguiente información:

- Conservación rutinaria y/o periódica.
- Atenciones especiales (Emergencias viales y riegos potenciales).
- Informe sobre los controles de calidad realizados, en el marco de su plan de calidad, adjuntando los certificados de calibración vigentes de los equipos utilizados para el control de calidad de las actividades ejecutadas en el mes.
- Informe sobre la Implementación de campañas de educación y seguridad vial; sensibilización y cuidado de la vía.
- Informe de niveles de servicio que correspondan (medición del IRI, retroreflectividad, órdenes de defectos no admitidos, conformidades, planillas y otros, según corresponda).
- Paneles fotográficos y filmicos de las actividades ejecutadas.
- Informe de la Implementación del Plan de Seguridad y Salud Ocupacional (PSSO) en donde se detalle las actividades realizadas de prevención en materia laboral de los riesgos existentes en las actividades, el cumplimiento e implementación

Página 36 de 351



2424





PERÚ
Ministerio
de Transportes
y Comunicaciones

Viceministerio
de Transportes

Provias Nacional

Términos de Referencia del Servicio de Gestión y Conservación Vial por Niveles de Servicio del Corredor Vial:
"Chachapoyas - Molinopampa – Mariscal Benavides - Rodríguez de Mendoza – Abra Lajas / El Dorado- Selva
Alegre- Soritor-Emp. PE-SN (Calzada)"

de los programas, medidas y compromisos considerados, brindando las estadísticas de incidentes y/o accidentes ocurridos.

- h) En un anexo adicional del PSSO.
- i) Presentará el avance del plan de participación del personal profesional y técnico aprobado (previsto-ejecutado), incorporando como anexo la información que detalle lo expuesto en el plan: nombres de los profesionales y técnicos, personal que ha cambiado (de ser el caso), documento de aprobación (en el caso solo del personal clave), etc.
- j) Otros que indique el **CONTRATANTE**.

B. INFORME DE SEGUIMIENTO SOCIO AMBIENTAL

El CONTRATISTA CONSERVADOR deberá de informar a través de INFORME DE SEGUIMIENTO SOCIO AMBIENTAL-IGA (ver **ANEXO D**), sobre las medidas de prevención, control y/o mitigación de manejo socioambiental implementadas en cumplimiento a la normativa ambiental vigente aplicadas durante la ejecución las actividades de transitabilidad y/o conservación rutinaria (antes) de corresponder, adjuntando los medios de verificación, así como el detalle del uso de cada componente auxiliar.

Cabe precisar que una vez obtenida la conformidad del Instrumento de Gestión Ambiental (IGA) correspondiente al presente servicio, el INFORME DE SEGUIMIENTO SOCIO AMBIENTAL deberá de adaptarse al contenido del IGA que apruebe la autoridad ambiental y las Entidades Opinantes, incluyendo las fuentes de verificación correspondiente.

El CONTRATISTA CONSERVADOR durante la ejecución del servicio se encargará de difundir los alcances del contrato de servicio a la población aledaña y a los usuarios de la vía, realizando charlas y campañas informativas con la finalidad de que la expectativa de la población no exceda los alcances del contrato, pero que evidencie y refleje las ventajas del sistema como parte de un proceso de mejora continua; de manera complementaria se podrá implementar la distribución de información escrita, gráfica o semejante, en la que incluya imágenes de la situación inicial de la vía y del progreso de la misma, los medios de verificación de la implementación debe ser anexados en el INFORME DE SEGUIMIENTO SOCIO AMBIENTAL.

Asimismo, a la aprobación de **Informes Técnicos Sustentatorios (ITS)**, la modificación y/o actualización del **Instrumento de Gestión Ambiental (IGA)**, según corresponda, también se debe informar la implementación de los planes de manejo de dichos IGAs dentro del INFORME DE SEGUIMIENTO SOCIO AMBIENTAL.

Como resultado de la evaluación de los INFORMES DE SEGUIMIENTO SOCIO AMBIENTAL de la implementación de los programas, subprogramas y medidas de los instrumentos de gestión ambiental aprobados por la Autoridad Ambiental Competente que conciernen al corredor vial materia del presente servicio, se realice observaciones, hallazgos y/o mandatos, el CONTRATISTA CONSERVADOR deberá de realizar las acciones que corresponda a fin de implementar y/o subsanar las observaciones, hallazgos y/o mandatos formulados y presentar la absolución de observaciones y de ser solicitado la nueva versión del INFORME DE SEGUIMIENTO SOCIO AMBIENTAL al CONTRATANTE en el plazo que determine el CONTRATANTE de acuerdo a lo requerido por la Autoridad Ambiental.

Página 37 de 351



2423





Ministerio
de Transportes
y Comunicaciones

Viceministerio
de Transportes

Proviás Nacional

Términos de Referencia del Servicio de Gestión y Conservación Vial por Niveles de Servicio del Corredor Vial:
"Chachapoyas - Molinopampa – Mariscal Benavides - Rodríguez de Mendoza – Abra Lajas / El Dorado- Selva
Alegre- Soritor-Emp. PE-SN (Calzada)"

Cabe precisar que, si la Autoridad Ambiental Competente lo determine necesario que se reporte adicionalmente con frecuencia trimestral o semestral u otro, esto deber ser presentado por el CONTRATISTA CONSERVADOR de forma adicional a los informes mensuales. El informe que solicite DGAAM en la frecuencia que dicho Despacho establezca debe ser presentado a la Supervisión **como máximo a los diez (10) días hábiles** posterior a la culminación del periodo a ser reportado.

1.13.2 INFORMES ANUALES

El Informe Anual será un resumen de lo actuado cada doce meses, durante los dos (2) primeros años.

- Resumen de las actividades realizadas en el año (Conservación Rutinaria, periódica, emergencias viales, riesgos potenciales).
- Análisis de los indicadores de los niveles de servicio y progresión del deterioro.
- Análisis de la distribución del flujo vehicular y repeticiones de carga estimadas dentro del año.
- Evaluación de la accidentalidad en la vía sustentados con los cuadros resumen.

El CONTRATISTA CONSERVADOR deberá presentar anualmente cuadros resumen de la información recopilada en los Puntos Negros, que puedan haberse presentado en la vía, que como mínimo debe contener la siguiente información: denominación de la vía, punto geo-referenciado, longitud del tramo, sentido de circulación, zona, tipo de accidente, número de vehículos implicados, número de víctimas (diferenciando muertos de heridos) y número de accidentes del año anterior ocurridos en el mismo punto o tramo, así como de los puntos críticos o vulnerables de la carreteras.

Esta documentación será presentada en versión impresa (un original) y medio digital en archivos nativos (de acuerdo al detalle requerido en cada documento). **Deberá presentarse dentro de los treinta (30) días calendario del año siguiente al que corresponda, respectivamente para cada informe anual.**

El CONTRATANTE revisará la documentación presentada en un plazo máximo de **veinte (20) días calendario** a partir de su recepción, luego emitirá sus observaciones para su subsanación, de ser el caso, en el plazo que determine el CONTRATANTE.

En caso de retraso en la presentación satisfactoria del Informe anual, el CONTRATISTA CONSERVADOR será penalizado de acuerdo a lo indicado en el numeral 6.6.2 Otras Penalidades. El CONTRATANTE procederá a revisar la documentación, y de encontrarse observaciones devolverá la documentación al CONTRATISTA CONSERVADOR, para su subsanación en el plazo que establezca el CONTRATANTE, sin perjuicio de la aplicación de la penalidad.

La penalidad se aplicará desde el vencimiento del plazo inicial hasta la presentación satisfactoria luego de subsanarse las observaciones, sin considerar los tiempos que el CONTRATANTE utilice para revisar y notificar al CONTRATISTA CONSERVADOR.

1.13.3 INFORME FINAL DE LA CONSERVACION PERIODICA

Página 38 de 351



2422





Términos de Referencia del Servicio de Gestión y Conservación Vial por Niveles de Servicio del Corredor Vial:
"Chachapoyas - Molinopampa - Mariscal Benavides - Rodríguez de Mendoza - Abra Lajas / El Dorado- Selva Alegre- Soritor-Emp. PE-5N (Calzada)"

El **CONTRATISTA CONSERVADOR**, al término de la Conservación Periódica, deberá presentar el Informe Final de la Conservación Periódica a la supervisión para su revisión, en un plazo máximo de diez (10) días calendarios de efectuado el pago de la última valorización correspondiente al componente de Conservación Periódica.

Dicho Informe deberá contener como mínimo lo siguiente:

- Memoria Descriptiva de los trabajos realizados.
- Actividades de la Conservación Periódica realizadas.
- Planilla de metrados de las actividades ejecutadas de la conservación periódica (anchos finales de la calzada)
- Información económica y financiera del servicio prestado, respecto a la Conservación Periódica.
- Paneles fotográficos (al inicio, durante y al finalizar la Conservación Periódica).
- Otros que el **CONTRATANTE** considere conveniente.
- Asimismo, el **CONTRATISTA CONSERVADOR** entregará al Supervisor, la documentación técnica, especificando la ubicación y detalles de las partidas ejecutadas (longitud total, anchos y sobreanchos realizados, detalles del bombeo y peraltes), asimismo, entregará un cuadro resumen por actividades detallando la ubicación y metrados, precisando que para la calzada y bermas se detallará los anchos realizados, todo ello será remitido como parte del Informe Final de la Conservación Periódica.

La supervisión remitirá un Informe de Revisión del Informe Final de la Conservación Periódica con la documentación presentada por el **CONTRATISTA CONSERVADOR** en un plazo máximo de 15 días calendario de producida la recepción, al **CONTRATANTE**, con la conformidad u observaciones según corresponde. En caso de observaciones estos serán comunicado por el **CONTRATANTE** en el plazo máximo de 15 días calendario de producida la recepción del Informe de Revisión de la supervisión de informe Final de la Conservación Periódica del **CONTRATISTA CONSERVADOR**.

El Informe Final de la Conservación Periódica constituye el último entregable respecto al componente de Conservación Periódica, el cual está conformado por información técnica, económica y social del mismo. Su sola presentación no supone la conformidad del **CONTRATANTE**. Su presentación satisfactoria será el requisito previo para emitir la Conformidad Final del Servicio.

En caso de retraso en la presentación satisfactoria del Informe Final de la Conservación Periódica, el **CONTRATISTA CONSERVADOR** será penalizado de acuerdo a lo indicado en el numeral 6.6.2 Otras penalidades del Capítulo 6. El **CONTRATANTE** procederá a revisar la documentación, y de encontrarse observaciones devolverá la documentación al **CONTRATISTA CONSERVADOR**, para su subsanación en el plazo que establezca el **CONTRATANTE**, sin perjuicio de la aplicación de la penalidad.

La penalidad se aplicará desde el vencimiento del plazo inicial hasta la presentación satisfactoria luego de subsanarse las observaciones. Los plazos de revisión por parte del **CONTRATANTE** no se computarán como penalidad.



Página 39 de 351



2421





PERÚ
Ministerio
de Transportes
y Comunicaciones

Viceministerio
de Transportes

Proviás Nacional

Términos de Referencia del Servicio de Gestión y Conservación Vial por Niveles de Servicio del Corredor Vial:
"Chachapoyas - Molinopampa – Mariscal Benavides - Rodríguez de Mendoza – Abra Lajas / El Dorado- Selva
Alegre- Soritor-Emp. PE-SN (Calzada)"

1.13.4 INFORME FINAL DEL SERVICIO

El Informe final constituye el último entregable del servicio y comprenderá información técnica, económica y financiera del contrato.

El Informe Final será presentado en un plazo máximo de treinta (30) días calendario del cumplimiento de cualquiera de las siguientes condiciones, la última que se produzca:

- ✓ Conformidad por la Entidad - Sede Central (SC) al último Informe Mensual y Valorización
- ✓ Recepción de áreas y bienes

Dicho Informe contendrá un consolidado de todo el servicio prestado, que comprenderá lo siguiente:

- a) Memoria Descriptiva de los trabajos realizados.
- b) Actividades de Conservación (rutinaria y periódica) realizadas.
- c) Atenciones especiales con sus montos de ejecución y diferenciadas por tipo.
- d) Análisis de los resultados de los Relevamientos de información (inventarios viales calificados, estudios de tráfico, estudios de origen – destino, control de deflexiones, control del IRI). El **CONTRATISTA CONSERVADOR** sustentará este acápite presentando gráficos de comportamiento técnico de los pavimentos; así como, gráficos de la evolución del IMD, y filmación del corredor vial el último día del servicio.
- e) Resultados y/o evaluación de la implementación del Plan de Conservación Vial
- f) Resultados y/o evaluación de la implementación del Plan de Calidad.
- g) Información sobre el desarrollo del contrato, mayores o menores actividades, suspensión de trabajo en tramos, prestaciones adicionales, reducciones, etc.
- h) Información sobre otras actividades de gestión desarrolladas
- i) Información económica y financiera del servicio prestado que incluya la valorización de cierre.
- j) Paneles fotográficos y registro filmicos de la ejecución del servicio.
- k) Informe ambiental donde se detalle las actividades realizadas del plan de cierre socio ambiental, es decir, la restauración de las zonas afectadas por la ejecución de las actividades del servicio, revegetación y otras consideradas en el IGA aprobado y la normatividad ambiental vigente. Asimismo, el Contratista deberá reportar no presentar adeudos a través de un acta de conformidad suscrita por el proveedor.
- l) Informe de Seguridad y Salud ocupacional en donde se detalle los resultados de la implementación del PLAN (PSSO), indicando las estadísticas de ocurrencia de incidentes, accidentes laborales, análisis, y otras consideradas según normativa de seguridad y salud ocupacional vigente.
- m) Presentará el consolidado de la avance del plan de participación del personal profesional y técnico aprobado (previsto-ejecutado) desde el inicio del servicio hasta su culminación incluyendo la participación acumulada (días) del personal, incorporando como anexo la información que detalle lo expuesto en el plan: nombres de los profesionales y técnicos, personal que ha cambiado (de ser el caso), documento de aprobación (en el caso solo del personal clave), etc
- n) Otros que el **CONTRATANTE** considere conveniente

Página 40 de 351



2420

Expediente: I-040554-2024 V-4

Esto es una copia autentica imprimible de un documento electrónico archivado de PROVIAS, aplicando lo dispuesto por el Artículo 025 de D.S. 070 - 2013-PCM y la Tercera Disposición Complementaria Final del DS26-2016-PCM. Su autenticidad e Integridad pueden ser contrastadas a través del siguiente link: <https://sgd.pvn.gob.pe/Tramite/De?id=6A29iH/58DQ=>





Términos de Referencia del Servicio de Gestión y Conservación Vial por Niveles de Servicio del Corredor Vial:
"Chachapoyas - Molinopampa – Mariscal Benavides - Rodríguez de Mendoza – Abra Lajas / El Dorado- Selva
Alegre- Soritor-Emp. PE-SN (Calzada)"

La supervisión remitirá un Informe de Revisión del Informe Final del Servicio con la documentación presentada por el **CONTRATISTA CONSERVADOR** en un plazo máximo de 10 días calendario de producida la recepción, al **CONTRATANTE**, con la conformidad u observaciones según corresponde. En caso de observaciones estos serán comunicados por el **CONTRATANTE** en el plazo máximo de 20 días calendario de producida la recepción del Informe de Revisión de la supervisión de Informe Final del Servicio del **CONTRATISTA CONSERVADOR**.

En caso de retraso en la presentación satisfactoria del Informe Final del servicio, el **CONTRATISTA CONSERVADOR** será penalizado de acuerdo a lo indicado en el numeral 6.6.2 Otras penalidades del Capítulo 6. El **CONTRATANTE** procederá a revisar la documentación, y de encontrarse observaciones devolverá la documentación al **CONTRATISTA CONSERVADOR**, para su subsanación en el plazo que establezca el **CONTRATANTE**, sin perjuicio de la aplicación de la penalidad.

La penalidad se aplicará desde el vencimiento del plazo inicial hasta la presentación satisfactoria luego de subsanarse las observaciones. Los plazos de revisión por parte del **CONTRATANTE** no se computarán como penalidad.

El Informe Final constituye el último entregable del servicio el cual está conformado por información técnica, económica y social del mismo. Su sola presentación no supone la conformidad del **CONTRATANTE**. Su presentación satisfactoria será el requisito previo para emitir la Conformidad Final de Servicio.

1.13.5. INFORMES ESPECIALES

Los Informes Especiales deberán presentarse a solicitud del **CONTRATANTE** o cuando las circunstancias lo determinen, y deben ser presentados dentro del plazo de tres (03) días hábiles de solicitado, o en el plazo que señale el **CONTRATANTE** de acuerdo a la urgencia o complejidad de la situación. Estos Informes Especiales están referidos a la presentación de la documentación o información particular que le sea requerida, sobre la ejecución o el cumplimiento de las prestaciones establecidas en el presente documento.

1.14 MARCO LEGAL, TECNICO, NORMATIVO Y FUENTES DE INFORMACIÓN

Es de obligación del **CONTRATISTA CONSERVADOR** que las especificaciones de materiales y procedimientos de ejecución a emplearse en todas las actividades del contrato se deberán ajustar a lo establecido en los términos de referencia y en los siguientes documentos y sus modificaciones:

- Decreto Supremo N° 034-2008-MTC, Decreto Supremo N° 011-2009-MTC y Decreto Supremo N° 021-2016-MTC "Reglamento Nacional de Gestión de la Infraestructura Vial" y modificatorias.
- Manual de Carreteras Mantenimiento o Conservación Vial – 2014 del MTC
- Manual de Diseño Geométrico de Carreteras (DG-2018)
- Manual de seguridad Vial - 2017

Página 41 de 351



2419





Ministerio
de Transportes
y Comunicaciones

Viceministerio
de Transportes

Proviás Nacional

Términos de Referencia del Servicio de Gestión y Conservación Vial por Niveles de Servicio del Corredor Vial:
"Chachapoyas - Molinopampa – Mariscal Benavides - Rodríguez de Mendoza – Abra Lajas / El Dorado- Selva
Alegre- Soritor-Emp. PE-SN (Calzada)"

- Manual de Dispositivos de Control del Tránsito Automotor para Calles y Carreteras -2016 del MTC.
- Especificaciones Técnicas de Pinturas para Obras Viales – 2013 del MTC.
- Manual de Carreteras: Ensayo de Materiales – 2016 del MTC
- Actualización del Manual de Carreteras "Especificaciones Técnicas Generales para Construcción - EG-2013" (EG-2013)
- Manual de Puentes 2016.
- Guía para la Inspección de Puentes 2019.
- Legislación Vigente en relación a los Aspectos Socio Ambientales, políticas y prácticas ambientales del MTC.
- Resoluciones, directivas y demás normativas emitidas por las entidades del Sub Sector Transportes relacionados con aspectos técnicos de la conservación de infraestructura vial.
- Decreto Supremo N° 011-2016-MTC que aprueba la actualización del Clasificador de Rutas del SINAC.
- Decreto Supremo N° 017-2007-MTC; Reglamento de Jerarquización Vial.
- Resolución Directoral N° 018-2013-MTC/14 – Glosario de Términos de Uso Frecuente en Proyectos de Infraestructura Vial.
- Resolución Ministerial N° 404-2011-MTC-02 Demarcación y señalización del derecho de vía de las carreteras del Sistema Nacional de Carreteras – SINAC.
- Normas relativas a Ensayos de Laboratorio (EM-2016 Manual de ensayos de materiales para carreteras)
- Reductores de velocidad tipo resalto para el Sistema Nacional de Carreteras (SINAC), RD N° 23-2011-MTC/14 (13.10.2011).

Esta normatividad se podrá ubicar en la página web:
https://portal.mtc.gob.pe/transportes/caminos/normas_carreteras/manuales.html

Todo diseño que prepare el **CONTRATISTA CONSERVADOR** deberá ceñirse al procedimiento que indique su correspondiente norma o método, y en la memoria de cálculo se deberá hacer referencia explícita a ésta.

En relación a propuestas de innovación tecnológica, el **CONTRATISTA CONSERVADOR** deberá sustentar técnicamente los resultados de experiencias anteriores satisfactorias, que garanticen el cumplimiento de los niveles de servicio.

En relación a otros conceptos generales, términos de uso frecuente y normativa técnica, debe remitirse a las definiciones y disposiciones contenidas en los documentos antes señalados, en cuanto corresponda a las actividades que son objeto de contratación.



Página 42 de 351



2418





PERÚ

Ministerio
de Transportes
y Comunicaciones

Viceministerio
de Transportes

Proviás Nacional

Términos de Referencia del Servicio de Gestión y Conservación Vial por Niveles de Servicio del Corredor Vial:
"Chachapoyas - Molinopampa – Mariscal Benavides - Rodríguez de Mendoza – Abra Lajas / El Dorado- Selva
Alegre- Soritor-Emp. PE-SN (Calzada)"

2 CAPITULO II. PLAN DE GESTIÓN VIAL (PGV)

2.1 ALCANCES

El Plan de Gestión Vial (PGV) está conformado por diversos planes y constituye el documento guía de la gestión que elaborará e implementará el CONTRATISTA CONSERVADOR, definiendo las intervenciones de conservación y atenciones especiales en todo el corredor vial, de manera que permita cumplir con la finalidad del servicio.

El Plan de Gestión Vial (PGV), está conformado por los siguientes documentos:

- Plan de Conservación Vial (PCV)
- Evaluación del Impacto Ambiental
- Plan de Calidad (PC)
- Plan de Contingencias (PCO)
- Plan de Atenciones Especiales (PAE)
- Plan de Conservación de Puentes (PCP)
- Plan de Seguridad y Salud Ocupacional (PSSO)
 - a) Plan de seguridad y salud ocupacional de las actividades del servicio de gestión y conservación vial por niveles de servicio.

Dentro del Plan de Gestión Vial, alternativamente el CONTRATISTA CONSERVADOR, podrá plantear otras soluciones de conservación a la información técnica que consta en los presentes Términos de Referencia previa aprobación del CONTRATANTE. Dichas soluciones, pueden ser consideradas como aportes en innovación tecnológica o propuesta de uso de materiales, métodos o procedimientos, la misma que deberá sustentar técnicamente con resultados de experiencias anteriores satisfactorias considerando el requerimiento mínimo propuesto en los Términos de Referencia, que garanticen el cumplimiento de los niveles de servicio.

Considerando que los contratos de Gestión y Conservación Vial por niveles de servicios contienen un importante componente de gestión y siendo dinámico en el tiempo, dado que conlleva a una retroalimentación de las experiencias técnicas en el desarrollo y aplicación de los planes, el CONTRATISTA CONSERVADOR podrá optimizar sus planes y plantear alternativas y cambios al mismo dentro de los parámetros establecidos en el presente documento. En tal caso, cuando sea necesario realizar modificaciones al Plan de Gestión Vial aprobado, sea por cambios, mejoras, actualizaciones y/o correcciones; las modificaciones que se propongan a las alternativas de solución deberán contar con el pronunciamiento de la Supervisión, quien con su conformidad deberá remitirlo al CONTRATANTE, quien lo revisará en un plazo de 15 días calendarios, y emitirá un informe con las observaciones o conformidad según corresponda. De estar conforme se procederá a su aprobación con para el trámite de aprobación que corresponda.

Siendo que, en los contratos de Gestión y Conservación Vial por niveles de servicio, el riesgo de las intervenciones se traslada al CONTRATISTA CONSERVADOR; la conformidad del CONTRATANTE a los planes que conforman el Plan de Gestión Vial, no exime la responsabilidad del CONTRATISTA CONSERVADOR por las intervenciones que implemente a fin de alcanzar y mantener los niveles de servicio.

Se precisa que, posteriormente a la Aprobación del Plan de Gestión Vial, se tenga adicionales o deductivos aprobados, no será necesario la actualización del Plan de Gestión Vial. Se entiende

Página 43 de 351



2417





PERÚ

Ministerio
de Transportes
y Comunicaciones

Viceministerio
de Transportes

Proviás Nacional

Términos de Referencia del Servicio de Gestión y Conservación Vial por Niveles de Servicio del Corredor Vial:
"Chachapoyas – Molinopampa – Mariscal Benavides – Rodríguez de Mendoza – Abra Lajas / El Dorado- Selva
Alegre- Soritor-Emp. PE-SN (Calzada)"

que las modificaciones al plan quedan consentidas a través de los adicionales o deductivos aprobados.

2.2 ELABORACIÓN DEL PLAN DE GESTIÓN VIAL (PGV)

El procedimiento para su presentación, en la Sede Central del Contratante, y aprobación del Plan de Gestión Vial (PGV), es el siguiente:

➤ CRONOGRAMA DE TRABAJO

El CONTRATISTA CONSERVADOR presentará a la Supervisión el cronograma de trabajo en un Diagrama GANTT y otro con la metodología PERT CPM (indicando la ruta crítica) para la elaboración del Plan de Gestión Vial, que incluya cada una de las actividades a realizar incluyendo los trabajos de campo y de gabinete, con el fin de que el CONTRATANTE y la SUPERVISIÓN puedan realizar un acompañamiento y agilizar el proceso de elaboración y aprobación. Este cronograma deberá ser elaborado considerando el cumplimiento de la presentación de los informes y su contenido conforme al presente documento. Luego, la Supervisión emitirá el cronograma al CONTRATANTE, con sus recomendaciones; quien, a su vez, de ser el caso, emitirá sus recomendaciones; para que estas sean comunicadas a través de la Supervisión al CONTRATISTA CONSERVADOR, en aras del mejor desarrollo del plan.

Forma y Plazos de presentación: Este cronograma deberá presentarse a los **quince (15) días calendario** de iniciado el servicio en un original impreso y versión digital.

➤ PRIMER INFORME

Deberá contener mínimamente la siguiente documentación:

- Descripción de Canteras y Fuentes de Agua.
- Diseño del Pavimento (en caso corresponda)
- Programa de trabajo en forma detallada
- Relación de elementos de la vía con sus respectivas progresivas (Señales, hitos, postes delineadores, guardavías, alcantarillas, badenes, muros, cunetas, puentes).

Forma y Plazos de presentación: Esta documentación será presentada en versión impresa (un original) y en medio digital en archivos nativos al Supervisor en un plazo máximo de **sesenta (60) días calendario** de iniciado el servicio. La supervisión lo revisará en un plazo de **diez (10) días calendario**, y emitirá al CONTRATANTE un Informe con las observaciones o conformidad según corresponda.

El CONTRATANTE, a través del Comité de revisión de planes (conformada por los especialistas de la Subdirección de Conservación de cada una de las especialidades que intervengan en el servicio), revisará la documentación presentada en un plazo de **quince (15) días calendario** a partir de su recepción, y emitirá las observaciones (de ser el caso) para su subsanación a la Supervisión, para que estas sean comunicadas al CONTRATISTA CONSERVADOR, quien las subsanará en la presentación del segundo Informe, sin perjuicio de que el CONTRATISTA CONSERVADOR continúe con la





Términos de Referencia del Servicio de Gestión y Conservación Vial por Niveles de Servicio del Corredor Vial:
"Chachapoyas - Molinopampa – Mariscal Benavides - Rodríguez de Mendoza – Abra Lajas / El Dorado- Selva
Alegre- Soritor-Emp. PE-5N (Calzada)"

elaboración del PGV y deberá subsanarse indefectiblemente a la presentación del segundo Informe.

De no haberse subsanado alguna de las observaciones formuladas, se tendrá el segundo informe como no presentado, aplicando la penalidad correspondiente.

En caso de retraso en la presentación del informe, se aplicarán las penalidades correspondientes.

Así mismo en caso se presente documentación incompleta se devolverá y se aplicaran las penalidades hasta la presentación de la documentación completa. Los plazos de revisión por parte del supervisor o el Contratante no cuentan para calcular el plazo de aplicación de penalidad. El no pronunciamiento de la Entidad o Contratante no significa la aprobación.

➤ SEGUNDO INFORME

Debe contener el Plan de Gestión Vial completo, indicado en los párrafos anteriores.

Forma y Plazos de presentación: esta documentación consiste en el Plan de Gestión Vial completo y será presentada en versión impresa (un original) y medio digital en archivos nativos al Supervisor en un plazo no mayor de **ciento cincuenta (150) días calendario** de iniciado el servicio, pudiendo ser presentado antes del plazo mencionado. La Supervisión lo revisará en un plazo de 15 días calendario, y emitirá al CONTRATANTE un informe con las observaciones o conformidad según corresponda. EL CONTRATANTE, a través del Comité de revisión de planes, revisará la documentación presentada en un plazo de **quince (15) días calendario** a partir de su recepción, y emitirá su conformidad para gestionar la Resolución de Aprobación o caso contrario emitirá las observaciones (de ser el caso) para su subsanación al Supervisor, quien a su vez comunicará al CONTRATISTA CONSERVADOR, quien contará con un plazo de **quince (15) días calendario** para su subsanación por única vez, luego del cual el Contratante emitirá su conformidad, de ser el caso.

De encontrarse nuevamente observado, serán emitidas sin plazo de subsanación y será contabilizado para la penalidad correspondiente cada día, desde la recepción de la notificación del Contratista Conservador (del documento físico o a la dirección electrónica remitida a la suscripción del contrato y con copia a la/el Gerente Vial).

El segundo informe será observado las veces que sea necesario hasta que se cuente con la conformidad del CONTRATANTE, estableciéndose que las demoras ocasionadas por la no aprobación son responsabilidad del contratista, posteriormente una vez superadas, se procederá a su aprobación con el resolutivo correspondiente.

Todos los informes deben ser firmados, y sellados por todos los profesionales y/o especialistas responsables de su elaboración y la gerencia. Dichos documentos serán foliados en todas sus páginas comenzando por el número uno (01) desde la última página. Los sellos deberán contener como mínimo: Cargo contractual aceptado, Nombres completos, N° de CIP.

Página 45 de 351



2415





Ministerio
de Transportes
y Comunicaciones

Viceministerio
de Transportes

Proviás Nacional

Términos de Referencia del Servicio de Gestión y Conservación Vial por Niveles de Servicio del Corredor Vial:
"Chachapoyas – Molinopampa – Mariscal Benavides – Rodríguez de Mendoza – Abra Lajas / El Dorado- Selva
Alegre- Soritor-Emp. PE-SN (Calzada)"

2.3 CONTENIDO DEL PLAN DE GESTIÓN VIAL (PGV)

2.3.1 PLAN DE CONSERVACIÓN VIAL

El CONTRATISTA CONSERVADOR, dependiendo de las características de la superficie de rodadura de cada Tramo del Corredor Vial y de acuerdo al nivel de servicio exigido en el presente documento, diseñará el Plan de Conservación Vial (PCV) considerando el plazo del servicio, con el objetivo de alcanzar y mantener los indicadores de niveles de servicio de acuerdo a lo establecido en los presentes términos de referencia.

Para las actividades de conservación periódica, rutinaria, se deberán considerar las propuestas de intervención e innovación tecnológica a emplear en cada tramo del corredor vial, con su respectivo sustento técnico, análisis de costos, presupuesto, planos (de ser el caso) y cronograma de trabajo, debiendo precisar las actividades previstas para efectuar una adecuada gestión de la infraestructura, así como poder alcanzar y mantener los indicadores de niveles de servicio señalados.

El Plan de Conservación Vial debe considerar que todas las actividades se ejecutarán sobre la vía existente, no se realizarán cambios en el diseño geométrico de la vía.

El Plan de Conservación Vial tendrá en consideración la oportuna ejecución de las actividades de conservación, las cuales no deben responder a un programa fijo sino debe ser dinámico en el tiempo y debe responder al resultado de las evaluaciones que el CONTRATISTA CONSERVADOR realizará sobre la calzada (medición del IRI, Deflectometría, PCI, y otros, con equipos del CONTRATISTA CONSERVADOR) con la participación de la Supervisión. El CONTRATISTA CONSERVADOR es el responsable de la correcta calibración y certificación de sus equipos por una Institución competente. Los resultados podrán ser contrastados por el CONTRATANTE.

Siendo que el presente contrato se controlará por indicadores de niveles de servicio y no por avance de metros, será el CONTRATISTA CONSERVADOR quien asumirá el riesgo y la responsabilidad por su cumplimiento, así como por la calidad de los materiales, su durabilidad, resistencia, procedimiento constructivo y el control de las actividades; de este modo, el CONTRATISTA CONSERVADOR, podrá plantear otras alternativas superiores de intervención al de la información técnica que consta en los presentes Términos de Referencia previa aprobación del CONTRATANTE y siempre y cuando sean ambientalmente más sostenibles que lo planteado en el presente documento. Dichas alternativas, pueden ser consideradas como aportes en innovación tecnológica o propuesta de uso de materiales, métodos o procedimientos superiores al del presente Término de Referencia. La propuesta de intervención que se considere en el Plan de Conservación Vial no da lugar al reconocimiento automático de adicionales; asimismo se podrá variar esta propuesta durante su ejecución, por motivos técnicamente sustentados, previa evaluación y aprobación del CONTRATANTE, siendo siempre responsable el CONTRATISTA CONSERVADOR por el cumplimiento de los indicadores de los niveles de servicio.

En TODOS LOS CASOS, para la aprobación del Plan de Conservación Vial, éste deberá cumplir con la normatividad aplicable vigente, así como lo indicado en los presentes términos de referencia.

Página 46 de 351



2414





Términos de Referencia del Servicio de Gestión y Conservación Vial por Niveles de Servicio del Corredor Vial:
"Chachapoyas - Molinopampa – Mariscal Benavides - Rodríguez de Mendoza – Abra Lajas / El Dorado- Selva
Alegre- Soritor-Emp. PE-5N (Calzada)"

Se deberá adjuntar el presupuesto y cronograma valorizado concordante con las actividades y plazos propuestos en el Plan de Conservación Vial, y cuyo monto será igual al de la propuesta económica presentada. Se deberá incluir para ello: memoria de costos y presupuestos, análisis de precios unitarios, presupuestos, relación de insumos, cronograma PERT CPM y diagrama tiempo camino.

El contenido mínimo del Plan de Conservación Vial (PCV) es el siguiente:

- Descripción general del corredor vial.
- Descripción y especificaciones técnicas de las actividades de conservación rutinaria
- Descripción de las áreas auxiliares, canteras, Depósitos de material excedente (DME) y fuentes de agua de la conservación rutinaria, plano clave y planos de ubicación.
- Relevamiento de Información de elementos de la infraestructura (Según lo especificado en el presente TDR)
- Estudio de Tráfico
- Estudio de topografía, diseño geométrico y señalización vial
- Hidrología, drenaje y obras de arte
- Estudio de suelos y pavimentos para la Conservación Periódica de los tramos correspondientes.
- Ensayos de laboratorio de suelos, pavimento y concreto.
- Estudio de canteras y fuentes de agua para la Conservación Periódica, Depósitos de material excedente (DME), plano clave y planos de ubicación.
- Diseños que sustentan las alternativas de solución de la Conservación Periódica.
- Relevamiento de información para la Conservación Periódica de los tramos pertinentes (Evaluación Deflectométrica, Evaluación de PCI, Evaluación de Rugosidad, Calicatas c/500 m, Censo de carga, etc.)
- Geología y Geotecnia
- Diseños
- Metrados de todas las actividades
- Análisis de los metrados ofertados vs metrados producto del relevamiento de información.
- Memoria de Costos, precios unitarios, Presupuestos: Ofertado vs Propuesto en PGV (con distancias reales)
- Cronogramas de ejecución del servicio (Diagrama Gantt de la conservación rutinaria, cronograma PERT CPM y diagrama tiempo camino de las demás intervenciones)
- Cronogramas de valorizaciones mensuales
- Planos (ubicación, canteras, fuentes de agua, DME, demás áreas auxiliares)
- Organización del CONTRATISTA CONSERVADOR: infraestructura empleada, equipos, personal, organigrama interno, breve descripción de la gestión del proyecto: procura, calidad, seguridad, entre otros.

A continuación, se muestran los alcances a presentar en el PCV:

1. ESTUDIO DE TRÁFICO:

El Estudio de tráfico se realizará considerando lo siguiente:

- a) Revisión y evaluación de los antecedentes de tráfico en el Corredor Vial.



Página 47 de 351



2413





PERÚ

Ministerio
de Transportes
y Comunicaciones

Viceministerio
de Transportes

Proviás Nacional

Términos de Referencia del Servicio de Gestión y Conservación Vial por Niveles de Servicio del Corredor Vial:
"Chachapoyas - Molinopampa - Mariscal Benavides - Rodríguez de Mendoza - Abra Lajas / El Dorado- Selva
Alegre- Soritor-Emp. PE-SN (Calzada)"

- b) Las estaciones para los trabajos de campo ubicados dentro del área de influencia del proyecto, que serán propuestos por el CONTRATISTA CONSERVADOR en coordinación con el CONTRATANTE.
- c) Identificación de "tramos homogéneos" de la demanda; identificación de los nodos y su naturaleza que generan estos tramos homogéneos.
- d) Conteos de tráfico en estaciones definidas en coordinación con el CONTRATANTE. Los conteos serán volumétricos y clasificados por tipo de vehículo. Los conteos se realizarán durante un mínimo de 7 días continuos por 4 horas en cada estación.
- e) Con los correspondientes factores de corrección estacional, se obtendrá el Índice Medio Diario Anual (IMDA) de tráfico que corresponda al tramo o subtramo, por tipo de vehículo y total.
- f) Encuesta de origen - destino (O/D) en estaciones propuestas en coordinación con el CONTRATANTE, se realizará durante 3 días continuos (incluido un sábado o domingo) con un mínimo de 24 horas por estación. Las encuestas deberán desarrollarse en simultáneo con el aforo vehicular. El mínimo de estaciones O/D será de 3. La muestra de las encuestas debe representar el 40% del aforo vehicular, como mínimo. La encuesta incluirá tipo de vehículo, marca, modelo, año, número de asientos, número de ocupantes, tipo de combustible, origen, destino, propósito de viaje, frecuencia de viaje, peso vacío, peso cargado, carga útil, producto transportado, costo de viaje al usuario (pasajeros y/o carga transportada). Se presentará las matrices O/D expandidas al IMDA.
- g) Censo de carga por tipo de vehículo pesado y por eje (camiones y buses). El censo se efectuará durante 4 días y un mínimo de 12 horas cada día (turno día y noche) hasta completar dos días, a los efectos de obtener las cargas, factores de carga reales actuantes sobre el pavimento, la presión de llantas para obtener el factor de ajuste a los factores de carga y el factor carril y direccional de carga que permita determinar, para el diseño de pavimentos, el número de ejes equivalentes de 8.2 TN y el número de repeticiones de EE para el período de diseño así como la composición del tráfico. Se incluirá un análisis de los problemas de sobrecarga. Para calcular los factores de carga se debe emplear el método de AASHTO.
- h) Los Factores de Equivalencia de Carga deben ser determinados empleando la metodología AASHTO versión año 93. La balanza debe de estar compuesta por dos sensores o básculas que reciban la carga de cada extremo de ejes, que componen el vehículo. Y que el error de las muestras no sea mayor al +/-5%. Se presentará certificado original de calibración de las balanzas previo al inicio de los trabajos de campo.

Página 48 de 351



2412

Expediente: I-040554-2024 V-4

Esto es una copia autentica imprimible de un documento electrónico archivado de PROVIAS, aplicando lo dispuesto por el Artículo 025 de D.S. 070 - 2013-PCM y la Tercera Disposición Complementaria Final del DS26-2016-PCM. Su autenticidad e Integridad pueden ser contrastadas a través del siguiente link: <https://sgd.pvn.gob.pe/Tramite/De?id=6A29iH/58DQ=>





Ministerio
de Transportes
y Comunicaciones

Viceministerio
de Transportes

Proviás Nacional

Términos de Referencia del Servicio de Gestión y Conservación Vial por Niveles de Servicio del Corredor Vial:
"Chachapoyas - Molinopampa - Mariscal Benavides - Rodríguez de Mendoza - Abra Lajas / El Dorado- Selva
Alegre- Soritor-Emp. PE-5N (Calzada)"

- i) Medición de velocidades y obtención de la velocidad media de operación por tipo de vehículo y por tramos homogéneos. Se realizará mediante el método de observación de placas, para ello se considerará un sector homogéneo de cada tramo de demanda y se tomará la muestra durante 12 horas continuas. Se analizará los posibles impactos de las diversas velocidades de diseño sobre la demanda, tanto en volumen como en composición, O/D y naturaleza (normal, generado y desviado).
- j) El CONTRATISTA CONSERVADOR deberá adjuntar las hojas de campo originales de conteo de tráfico vehicular, encuestas origen-destino, censo de carga y mediciones de velocidades.
- k) El estudio de tráfico incluirá, además, el análisis de la demanda del tránsito no motorizado (peatones, ciclistas, arreo de ganado), identificación de centros de demanda como escuelas, mercados, paraderos, zonas de carga y descarga de mercadería, etc.
- l) Se diferenciarán los flujos locales de los regionales, estableciendo tasas de crecimiento para ambos flujos, por tipo de vehículo y principales O/D.
- m) Se analizará la posibilidad de cambios cualitativos en la demanda (composición vehicular, por ejemplo, nuevos servicios de transporte de pasajeros, carga en vehículos de mayor capacidad), debido al mejoramiento de la carretera o a cambios en la velocidad de diseño.
- n) Se efectuarán proyecciones de tráfico para cada tipo de vehículo por tramo. Se efectuará en base a variables explicativas socioeconómicas (tasas de crecimiento poblacional y de actividades o PBI). Se podrá considerar tráfico generado en base a información de otros proyectos similares o en base a estimaciones del impacto en la movilidad en el área de influencia del proyecto debido a la mejora de la vía, y/o tráfico desviado debidamente sustentado. Se proyectará el tráfico normal, generado y desviado, obteniendo un total por tramos homogéneos y tipos de vehículos. El CONTRATISTA CONSERVADOR presentará las metodologías, criterios o modelos empleados para el cálculo y proyecciones del tránsito normal, generado y desviado.
- o) Estadísticas de accidentes y puntos negros existentes en la zona, elaborado por la Dirección de Policía de Carreteras, de ser caso.
- p) Se adjuntará en versión digital todos los archivos del Estudio de Tráfico. En caso de archivos de cálculos, deben estar debidamente referenciados con fórmulas y con la fuente de información que corresponda.
- q) Se adjunta una propuesta de contenido mínimo del estudio de tráfico para el Plan de Conservación, la cual puede ser ampliada o mejorada por el CONTRATISTA CONSERVADOR.

1. Contexto General del Estudio de Tráfico

1.1 Antecedentes del Estudio

Página 49 de 351



2411





PERÚ

Ministerio
de Transportes
y Comunicaciones

Viceministerio
de Transportes

Proviás Nacional

Términos de Referencia del Servicio de Gestión y Conservación Vial por Niveles de Servicio del Corredor Vial:
"Chachapoyas - Molinopampa – Mariscal Benavides - Rodríguez de Mendoza – Abra Lajas / El Dorado- Selva
Alegre- Soritor-Emp. PE-SN (Calzada)"

- 1.2 Objetivos del Estudio
- 1.3 Alcances del Servicio
- 1.4 Marco Legal
- 1.5 Ubicación y accesibilidad del proyecto vial
2. Estimación del Índice Medio Diario Anual (IMD)
 - 2.1 Determinación de tramos homogéneos de demanda
 - 2.1.1 Definición de tramos homogéneos
 - 2.1.2 Ubicación de estaciones de conteo vehicular
 - 2.2 Aforo vehicular en las estaciones identificadas
 - 2.2.1 Metodología de conteo de tráfico
 - 2.2.2 Determinación del factor de corrección estacional
 - 2.2.3 Conteo y clasificación vehicular por día
 - 2.2.4 Tráfico vehicular promedio diarios de la semana de conteo
 - 2.2.5 Índice Medio Diario Anual (IMDA)
 - 2.2.6 Análisis de Variación horaria
 - 2.2.7 Análisis de Variación diaria
 - 2.2.8 Análisis de Variación horaria
 - 2.2.9 Consolidado del IMDA por tramos y rutas de vehículos ligeros y pesados
 - 2.2.10 Consolidado del IMDA por tramos y rutas de tráfico normal, generado
 - 2.3 Consolidado del IMDA por tramo y ruta de vehículos ligeros y pesados
 - 2.4 Consolidado del IMDA por tramo y ruta de tráfico normal, generado
 - 2.5 Análisis comparativo del IMDA con estudios precedentes
 - 2.6 Análisis de tráfico no motorizado
 - 2.7 Análisis de centros de atracción de demanda vehicular
3. Encuesta Origen / Destino
 - 3.1 Ubicación de estaciones de encuesta origen-destino
 - 3.2 Metodología empleada en la matriz expandida al IMDA
 - 3.3 Porcentaje de muestra de la encuesta con respecto a los vehículos aforados
 - 3.4 Resultado de la encuesta origen-destino de vehículos de carga
 - 3.5 Resultado de la encuesta origen-destino de vehículos de pasajeros
4. Proyecciones de tráfico vehicular
 - 4.1 Metodología de proyección de tráfico vehicular
 - 4.2 Determinación de tasas de crecimiento vehicular
 - 4.3 Determinación de porcentaje de tráfico generado
 - 4.4 Proyección del tráfico vehicular normal y generado
 - 4.5 Consolidación del tráfico proyectado por tramo y ruta
5. Censo de Carga (pesaje)
 - 5.1 Ubicación de estaciones de censo de carga
 - 5.2 Metodología empleada
 - 5.3 Porcentaje de muestra con respecto al aforo vehicular
 - 5.4 Resultados del censo de carga
6. Control de Velocidad
 - 6.1 Ubicación de estaciones de control
 - 6.2 Metodología empleada
 - 6.3 Resultados de velocidad promedio por tipo de vehículos y tramos
7. Estimación de ESALs por tramo homogéneos

Página 50 de 351



2410

Expediente: I-040554-2024 V-4

Esto es una copia auténtica imprimible de un documento electrónico archivado de PROVIAS, aplicando lo dispuesto por el Artículo 025 de D.S. 070 - 2013-PCM y la Tercera Disposición Complementaria Final del DS26-2016-PCM. Su autenticidad e Integridad pueden ser contrastadas a través del siguiente link: <https://sgd.pvn.gob.pe/Tramite/De?id=6A29IH/58DQ=>





PERÚ

Ministerio
de Transportes
y Comunicaciones

Viceministerio
de Transportes

Proviás Nacional

Términos de Referencia del Servicio de Gestión y Conservación Vial por Niveles de Servicio del Corredor Vial:
"Chachapoyas - Molinopampa - Mariscal Benavides - Rodríguez de Mendoza - Abra Lajas / El Dorado- Selva
Alegre- Soritor-Emp. PE-5N (Calzada)"

8. Conclusiones y Recomendaciones

9. Anexos

2. ESTUDIO DE TOPOGRAFÍA

- a) Informe detallado de topografía.
- b) Georreferenciación horizontal: se establecerá una red de puntos geodésicos fijados con equipos topográficos GPS diferencial (de doble frecuencia), a una distancia máxima de 5 kilómetros en relación a la longitud del eje del trazo, llevados a partir de los hitos geodésicos de la Red Geodésica Nacional, establecidos por el IGN, en el Sistema de Coordenadas UTM – Datum WGS-84; Los puntos geodésicos deberán ser materializados en campo mediante hitos de concreto (0.3 x 0.3 x 0.4) con una placa de bronce, ubicados en lugares protegidos de interferencias extrañas y que tengan buena visibilidad hacia el área de trabajo.
- c) Poligonal de Apoyo: El levantamiento de la poligonal de apoyo se realizará a partir de los puntos geodésicos establecidos en la georreferenciación se realizará utilizando estación total, las tolerancias de cierre angular serán de $10'' \sqrt{n}$, (n: número de vértices) y lineal de 1/10,000; los puntos de la poligonal de apoyo deben ser materializados en campo mediante hitos de concreto (0.3 x 0.3 x 0.4) con una placa de bronce o varilla de fierro corrugado de $\frac{1}{2}''$ ubicados en lugares protegidos de interferencias extrañas y que tengan buena visibilidad hacia el área de trabajo.
- d) Control altimétrico: se colocarán BMs (Bench Mark) monumentados con concreto cada 500 m. en lugares debidamente protegidos, fuera del alcance de los trabajos y referenciados a puntos inamovibles, tomando como referencia las cotas de los hitos geodésicos más cercanos que existan en la zona. Se nivelarán diferencialmente y se cerrarán cada 500 m. con nivelación de ida y vuelta. La tolerancia de cierre será de 0.012 \sqrt{k} metros (k: distancia nivelada en kilómetros).
- e) Levantamiento Topográfico de la calzada: a partir de la georreferenciación horizontal y poligonal de apoyo, deberá efectuarse el levantamiento topográfico de los bordes de la calzada de la vía, los equipos topográficos deberán ser opcionalmente la estación total o GPS diferencial método RTK.; a partir de este levantamiento el Contratista Conservador obtendrá el eje de la vía y elaborará los planos de planta / perfil longitudinal por cada kilómetro; y presentará el inventario de mediciones de calzada con los que debe definir mediante histogramas los tramos homogéneos.
- f) Se presentará el levantamiento topográfico de canteras, DMEs, con los que se elaborará los planos y la estimación de potencia y capacidad de almacenaje a partir de secciones transversales. Opcionalmente se podrá realizar el levantamiento con Dron, estación total, RTK. En caso de usar Drones adjuntar las imágenes (ortofotos) y nube de puntos y curvas de nivel.
- g) Se presentará la ubicación en coordenadas UTM de las fuentes de agua



Página 51 de 351



2409





PERÚ

Ministerio
de Transportes
y Comunicaciones

Viceministerio
de Transportes

Provias Nacional

Términos de Referencia del Servicio de Gestión y Conservación Vial por Niveles de Servicio del Corredor Vial:
"Chachapoyas - Molinopampa – Mariscal Benavides - Rodríguez de Mendoza – Abra Lajas / El Dorado- Selva
Alegre- Soritor-Emp. PE-SN (Calzada)"

- h) Se presentará el inventario de plazoletas existentes y las que vayan a proponer el contratista conservador.
- i) Se incluyen los levantamientos topográficos requeridos para la evaluación de puentes, diseño de muros, obras de arte, áreas afectadas, áreas de fuentes de materiales, botaderos, entre otros, en caso las otras especialidades así lo requieran.
- j) Se presentará información topográfica de los cauces donde se producen erosión de riberas que afectan o puedan afectar a la vía.
- k) Se ubicarán los centros de concentración de habitantes, tales como mercados, escuelas, postas sanitarias, municipalidad, plaza mayor, ferias, etc., hasta 200 metros a cada lado del eje de la vía.
- l) El CONTRATISTA CONSERVADOR deberá demostrar con certificados de calibración originales emitidas por empresas reconocidas, el buen estado de los equipos topográficos a utilizar.
- m) Los planos serán elaborados en coordenadas topográficas a partir del Sistema de Coordenadas UTM Datum WGS-84.
- n) La longitud determinada en el levantamiento topográfico será la longitud a considerar para efectos de pago.
- o) Los planos a presentar serán los siguientes:
 - Plano de ubicación.
 - Plano clave de la tramificación.
 - Plano clave de ubicación de la georreferenciación, poligonal y BMs.
 - Plano clave de canteras, DMEs, fuentes de agua, patio de máquinas, áreas auxiliares.
 - Planos de planta y perfil x cada kilómetro.
 - Secciones típicas existentes por cada tramo homogéneo.
 - Secciones proyectadas para la conservación periódica, considerando los espesores de solución básica propuesta por la especialidad de geología, suelos y pavimentos.
 - Plano de c/u de las canteras y DMEs con sus respectivas secciones transversales.
 - Archivo digital kmz del eje de la vía con progresivas.
 - Otros donde se requieran de levantamientos topográficos ya sea para el análisis de estructuras viales

3. TRAZO Y DISEÑO VIAL

- a) Informe de diseño geométrico detallado (incluir las normas de referencia vigentes). Presentar el reporte de todas las curvas existentes del eje de la vía (tramos de conservación), el cual deberá analizar e identificar cuáles no cumplen los radios mínimos a partir del vehículo de diseño propuesto, velocidad de la vía y otros parámetros normativos.



Página 52 de 351



2408

Expediente: I-040554-2024 V-4

Esto es una copia autentica imprimible de un documento electrónico archivado de PROVIAS, aplicando lo dispuesto por el Artículo 025 de D.S. 070 - 2013-PCM y la Tercera Disposición Complementaria Final del DS26-2016-PCM. Su autenticidad e Integridad pueden ser contrastadas a través del siguiente link: <https://sgd.pvn.gob.pe/Tramite/De?id=6A29iH/58DQ=>





PERÚ

Ministerio
de Transportes
y Comunicaciones

Viceministerio
de Transportes

Proviás Nacional

Términos de Referencia del Servicio de Gestión y Conservación Vial por Niveles de Servicio del Corredor Vial:
"Chachapoyas - Molinopampa – Mariscal Benavides - Rodríguez de Mendoza – Abra Lajas / El Dorado- Selva
Alegre- Soritor-Emp. PE-SN (Calzada)"

- b) Para el diseño vial el CONTRATISTA CONSERVADOR utilizará "software" de diseño vial, que cuente con reconocimiento internacional y/o nacional para su utilización. Estos programas deben producir archivos capaces de ser importados y/o exportados para ser reproducidos en otros programas de diseño y gráfico como Autocad (*.dwg), GIS (formato shapefile, sistema de referencia: coordenadas UTM – WGS84), GOOGLE (*.kmz).

4. HIDROLOGÍA, DRENAJE Y OBRAS DE ARTE:

- a) Describirá las actividades en las diferentes etapas: antes de la Conservación periódica y después de la Conservación periódica.
- b) Presentará el inventario de obras de arte y drenaje de acuerdo al Manual de Inventarios Viales, aprobado con R.D N° 09-2014-MTC/14.
- c) Presentará las fichas de inspección de obras de arte y drenaje mayores y menores existentes señalando su ubicación (progresivas y coordenadas UTM WGS 84), tramo, tipo de estructura, material, dimensión hidráulica (luz, ancho, altura, diámetro), función, condición estructural, condición funcional, fecha de evaluación, observaciones, recomendaciones y fotografías (mínimo dos). Describir el estado hidráulico actual de cada una de ellas y establecer los tratamientos necesarios, considerando su conservación o reemplazo según corresponda.
(1), (2) Tomar en consideración lo indicado en el Manual de Inventarios Viales R.D N° 09-2014-MTC/14.
- d) El inventario de las estructuras de drenaje y obras de arte existentes deberán ser georreferenciadas con los mismos equipos utilizados por la especialidad de topografía.
- e) Asimismo, el Inventario de obras de arte y drenaje existentes será plasmado en un software de información geográfica (tipo Google Earth), especificando su progresiva y el tipo de estructura (en formato KMZ).
- f) Presentar el plano del sistema de drenaje vial.
- g) Presentará fichas de sectores críticos como: flujos de huaycos, erosión de riberas, zonas inundables, zonas de taludes afectadas por filtraciones de agua, cruce de quebradas importantes, posibles variantes. Estas fichas estarán acompañadas de vistas fotográficas (mínimo 4), progresiva de inicio, progresiva final, recomendaciones, propuesta de solución, coordenadas, tramo, etc.
- h) Presentar el cuadro de inventario de estructuras de obras de arte y drenaje debidamente ordenada de manera secuencial a la progresiva y también en ese orden las fichas técnicas de campo.
- i) Presentará cuadros resumen de cantidades de estructuras inventariadas por tramos y tipos de estructura.

5. ESTUDIO DE SUELOS Y PAVIMENTOS:



Página 53 de 351



2407





PERÚ

Ministerio
de Transportes
y Comunicaciones

Viceministerio
de Transportes

Proviás Nacional

Términos de Referencia del Servicio de Gestión y Conservación Vial por Niveles de Servicio del Corredor Vial:
"Chachapoyas - Molinopampa – Mariscal Benavides - Rodríguez de Mendoza – Abra Lajas / El Dorado- Selva
Alegre- Soritor-Emp. PE-SN (Calzada)"

- a) Se tendrán en cuenta los resultados de las mediciones deflectométricas (deflectograma) y la sectorización de comportamiento homogéneos, ejecutándose la primera calicata donde la deflexión es máxima, una segunda calicata donde la deflexión es cercana a la deflexión característica, una tercera calicata donde la deflexión es cercana a la deflexión promedio y una cuarta calicata donde la deflexión ha sido mínima.
- b) Los trabajos deben efectuarse tanto, en campo, laboratorio y gabinete; están orientados a desarrollar las actividades que permitan evaluar y establecer las características físico-mecánicas del suelo natural y/o subrasante, y de la estructura del pavimento existente.
- c) El CONTRATISTA CONSERVADOR deberá establecer el Perfil Estratigráfico de la carretera; horizontal 1:10000 y vertical 1:12.5. La profundidad de estudio será como mínimo de 1.50 m debajo de la línea de subrasante proyectada, dentro de la superficie de rodadura. Presentará para cada calicata los correspondientes registros de excavación georreferenciados con las descripciones de los suelos encontrados empleando la nomenclatura ASTM D-2488 y las respectivas vistas fotográficas (una panorámica donde se visualice la calicata dentro de la superficie de rodadura y una del tipo de material encontrado).
- d) El CONTRATISTA CONSERVADOR representará en forma gráfica el Perfil Estratigráfico de la carretera, de acuerdo a lo señalado por la Highway Research Board: tipos de suelos, espesor de los diferentes estratos incluido el pavimento existente, características físico – mecánicas de cada uno de los estratos, de acuerdo a resultados de ensayos de laboratorio, nivel freático y demás observaciones que considere el CONTRATISTA CONSERVADOR. El Perfil Estratigráfico contendrá los resúmenes de ensayos de laboratorio de cada calicata.
- e) Los ensayos de Mecánica de Suelos se efectuarán a las muestras de cada estrato encontrado en cada prospección, de acuerdo al Manual de Ensayos de Materiales para Carreteras del MTC (EM-2016), y serán:
 - Análisis Granulométrico por tamizado
 - Humedad Natural
 - Límites de Atterberg (Limite Líquido, Limite Plástico, Índice de Plasticidad).
 - Clasificación de Suelos por los Métodos SUCS y AASHTO.
 - Densidad
 - Proctor Modificado
 - California Bearing Ratio (CBR)
- f) El CONTRATISTA CONSERVADOR además de los Certificados de ensayos debe presentar cuadros resúmenes de los resultados de ensayos, en donde se indique:



Página 54 de 351



2406





Ministerio
de Transportes
y Comunicaciones

Viceministerio
de Transportes

Proviás Nacional

Términos de Referencia del Servicio de Gestión y Conservación Vial por Niveles de Servicio del Corredor Vial:
"Chachapoyas - Molinopampa - Mariscal Benavides - Rodríguez de Mendoza - Abra Lajas / El Dorado- Selva
Alegre- Soritor-Emp. PE-5N (Calzada)"

N° Calicata, coordenadas UTM, Progresiva, Muestra, Profundidad del Estrato, Porcentajes de Material Retenido en las Mallas: 3/4", 3/8", N° 04, N° 10, N° 40, N° 100 y N° 200, Constantes Físicas (Limite Líquido, Limite Plástico y Índice de Plasticidad), Humedad Natural, Clasificación SUCS y AASHTO, Proctor (Máxima Densidad Seca y Optimo Contenido de Humedad) y CBR (al 95% y 100% de la MDS), Densidad.

- g) El CONTRATISTA CONSERVADOR para cumplir con los plazos establecidos ensayará las muestras de suelos en el laboratorio de suelos y materiales de su propiedad y dependiendo de su capacidad operativa y/o rendimiento podrá encomendar los ensayos y pruebas a terceros; con el objeto de efectuar ensayos en laboratorios de manera simultánea y reducir el periodo de tiempo de la etapa de laboratorio. Presentará los certificados de calibración y mantenimiento actualizados de los equipos empleados en los ensayos de laboratorio. El CONTRATISTA CONSERVADOR será responsable de la exactitud y confiabilidad de los resultados.
- h) Las calicatas deben ser protegidas, para su evaluación y estar debidamente referidas al sistema de poligonal para su ubicación. Por seguridad vial las calicatas serán debidamente rellenadas y compactadas una vez que haya sido concluida la evaluación y el muestreo de cada uno de los estratos encontrados en cantidades suficientes que permita la ejecución de los ensayos de laboratorio y de verificación cuando se requiera, en especial de los estratos seleccionados para la ejecución de Proctor y CBR.
- i) La Memoria Descriptiva del Estudio de Suelos y Pavimentos, deberá considerar la descripción de los suelos encontrados, condición actual de la superficie de rodadura y condición estructural del terreno de fundación (CBR), análisis de la totalidad de los resultados de ensayos de laboratorio.

6. ESTUDIO DE CANTERAS Y FUENTES DE AGUA:

- a) Los trabajos a efectuarse tanto en campo, laboratorio y gabinete, están orientados a desarrollar las actividades que permitan evaluar y establecer las características físico-mecánicas de los agregados procedentes de las canteras para determinar su calidad y usos en los diferentes requerimientos de las obras.
- b) Se seleccionarán únicamente aquellas que demuestren que la calidad y cantidad de material existente son adecuadas y suficientes para la construcción vial y que cumplan con el Manual de Especificaciones Generales para Construcción de Carreteras (EG-2013) y además con los criterios ambientales establecidos en el Plan de Manejo Ambiental del MTC.
- c) El CONTRATISTA CONSERVADOR localizará bancos de materiales que serán estudiados y analizados para determinar su empleo en las capas de material estabilizado, tratamiento superficial, mortero asfáltico, micropavimento, etc.

Página 55 de 351



2405





PERÚ

Ministerio
de Transportes
y Comunicaciones

Viceministerio
de Transportes

Proviás Nacional

Términos de Referencia del Servicio de Gestión y Conservación Vial por Niveles de Servicio del Corredor Vial:
"Chachapoyas - Molinopampa – Mariscal Benavides - Rodríguez de Mendoza – Abra Lajas / El Dorado- Selva
Alegre- Soritor-Emp. PE-SN (Calzada)"

- d) El CONTRATISTA CONSERVADOR, con el fin de determinar los estratos a explotar, utilización, rendimientos y potencia de las canteras realizará exploraciones (mínimo 03 prospecciones de 3m por cada hectárea) por medio de perforaciones, sondeos, calicatas y/o trincheras. La profundidad de las calicatas será compatible con la profundidad máxima de explotación, no siendo permitido profundidades inferiores a la profundidad de explotación con el objeto de garantizar la real potencia del Banco de Materiales. Las prospecciones serán ubicadas de tal forma que cubran toda el área de explotación recomendada. La ubicación de las calicatas deberá ser detallada en el plano de levantamiento topográfico de la cantera y georreferenciadas. Así mismo deberá presentar los diagramas de canteras indicándose los usos, rendimiento, potencia y otras características técnicas. Presentar disponibilidad de uso de cantera.
- e) El CONTRATISTA CONSERVADOR presentará un Registro de Excavación para cada una de las prospecciones (calicatas), indicando la ruta nacional, progresiva y georreferenciación, que realice de la totalidad de canteras estudiadas, en donde: i) detallará las características de los agregados, forma, tamaño, humedad, color, espesor del estrato, etc.; y ii) presentará las correspondientes vistas fotográficas de cada calicata y de la cantera analizada (diferentes perspectivas), con un mínimo de tres fotografías (vista de estratos, vista panorámica y vista hacia el acceso)
- f) Los ensayos de laboratorio para determinar las características físico, químicas y mecánicas de los materiales de cantera; se efectuarán de acuerdo al Manual de Ensayos de Materiales para Carretera del MTC (EM-2016), y el Manual de Suelos, Geología, Geotecnia y Pavimentos 2014 y serán de acuerdo al uso propuesto:

Ensayos Estándar:

- Análisis Granulométrico por tamizado.
- Material que pasa la Malla N° 200.
- Humedad Natural.
- Límites de Atterberg (Material que pasa la Malla N° 40).
- Clasificación de Suelos por los Métodos SUCS y AASHTO.

Ensayos Especiales:

- Proctor Modificado
- California Bearing Ratio (CBR).
- Porcentaje de Partículas Chatas y Alargadas.
- Porcentaje de Partículas con una y dos Caras de Fractura (relación es de 1/3: espesor/longitud).
- Porcentaje de Absorción (Agregado Grueso y Fino).
- Límites de Atterberg (Material que pasa la Malla N° 200).
- Porcentaje de Partículas Friables.
- Equivalente de Arena.
- Abrasión.
- Durabilidad (Agregado Grueso y Fino).
- Sales Solubles Totales.
- Contenido de Sulfatos.
- Impurezas Orgánicas.
- Pesos Volumétricos (suelto y compactado, agregado grueso y fino).
- Pesos Específicos (suelto y compactado, agregado grueso y fino).

Página 56 de 351



2404

Expediente: I-040554-2024 V-4

Esto es una copia auténtica imprimible de un documento electrónico archivado de PROVIAS, aplicando lo dispuesto por el Artículo 025 de D.S. 070 - 2013-PCM y la Tercera Disposición Complementaria Final del DS26-2016-PCM. Su autenticidad e Integridad pueden ser contrastadas a través del siguiente link: <https://sgd.pvn.gob.pe/Tramite/De?id=6A29IH/58DQ=>





Ministerio
de Transportes
y Comunicaciones

Viceministerio
de Transportes

Proviás Nacional

Términos de Referencia del Servicio de Gestión y Conservación Vial por Niveles de Servicio del Corredor Vial:
"Chachapoyas - Molinopampa – Mariscal Benavides - Rodríguez de Mendoza – Abra Lajas / El Dorado- Selva
Alegre- Soritor-Emp. PE-SN (Calzada)"

- Ensayos de suelos estabilizados con cemento portland, Emulsión Asfáltica y otros.

Ensayos Requeridos para el agua:

- Residuos Solidos
- Sulfatos expresados como ión SO_4^{+} (ppm)
- Cloruros expresados como ión CL-(ppm)
- Potencial de Hidrogeno (PH)

Y demás que señalen el Manual de Carreteras "Especificaciones Técnicas Generales para Construcción" del MTC (EG-2013) de acuerdo al uso propuesto.

Cabe precisar que los ensayos antes señalados, no son limitativos, el contratista presentará otros ensayos requeridos de acuerdo a la propuesta de intervención, previa coordinación con el especialista de la entidad Contratante.

Para el caso de los pavimentos básicos, se ejecutarán de acuerdo a los criterios, procedimientos y especificaciones establecidos en el Documento Técnico Soluciones Básicas en Carreteras No Pavimentadas aprobado con RD N°003-2015-MTC/14.

- g) Las muestras representativas de los materiales de cada cantera serán sometidas a los ensayos exigidos por el Manual de Suelos, Geología, Geotecnia y Pavimentos; así como por el Manual de Especificaciones Generales para la Construcción de Carreteras (EG-2013) de acuerdo al uso propuesto; siendo lo mínimo:
 - Ensayos Estándar: Un juego de ensayos por cada prospección ejecutada en la cantera, el número de prospecciones se determinará de acuerdo al área y volumen de explotación de la Cantera. (3 prospecciones por hectárea).
 - Ensayos Especiales: Tres juegos de ensayos por cada cantera, de tal forma cubrir toda el área y volumen de explotación, a fin de determinar y establecer sus características físico – mecánicas y sustentar el cumplimiento de las Especificaciones Técnicas. Los ensayos de laboratorio se efectuarán de acuerdo al Manual de Ensayos de Materiales para Carreteras del MTC (EM-2016).
Si para el cumplimiento de las mencionadas y correspondientes Especificaciones Técnicas EG-2013 del MTC es necesario someter al agregado a un tratamiento (lavado, venteo, mezclas, etc.); el Contratista Conservador deberá presentar la misma cantidad de resultados de ensayos de materiales señalados en el ítem anterior; efectuados con agregado después de sometidos a dichos tratamientos, a fin de corroborar y verificar si con dichos tratamientos se logra el cumplimiento de las Especificaciones Técnicas EG-2013 del MTC.
- h) La cantidad de muestras extraídas de las canteras deberán ser tal que permita efectuar los ensayos exigidos, así como también ejecutar ensayos de verificación que validen o descarten los resultados de ensayos, cuando lo solicite la Entidad.
- i) En el caso de proponer rocas y/o afloramientos rocosos como cantera, los ensayos de calidad contemplarán, además:

Página 57 de 351



2403





PERÚ

Ministerio
de Transportes
y Comunicaciones

Viceministerio
de Transportes

Proviás Nacional

Términos de Referencia del Servicio de Gestión y Conservación Vial por Niveles de Servicio del Corredor Vial:
"Chachapoyas - Molinopampa - Mariscal Benavides - Rodríguez de Mendoza - Abra Lajas / El Dorado- Selva
Alegre- Soritor-Emp. PE-SN (Calzada)"

- La descripción Petrográfica Macroscópica de la roca.
 - Definir las características del afloramiento (volumen, fracturamiento, dimensionamiento de bloques, etc.).
 - Toma de muestras en tamaño adecuado para realizar ensayos para determinar las constantes elásticas de la roca; para determinar los parámetros de factor de carga a emplear en el proceso de voladura.
 - Recomendación de la metodología de procesamiento de explotación (método de voladura, chancado, etc.).
- j) El CONTRATISTA CONSERVADOR considerará los tipos de planta de trituración, en función de las actividades propuestas: i) para la producción de agregados triturados de los diferentes usos granulométricos. ii) Para las soluciones básicas se establecerá el método de procesamiento (zarandeo, mezcla de materiales, lavado, etc.) para la obtención del material granular a emplear. Asimismo, definirá los rendimientos de producción; así como también establecerá la ubicación de las plantas, considerando la mejor alternativa técnica-económica, en coordinación con las Especialidades de Costos y Presupuestos y el **Especialista Ambiental**. Asimismo, considerará los recursos de evaluación y explotación de canteras establecidos en el Plan de Conservación.
- k) Se seleccionarán únicamente las canteras más cercanas, que demuestren que la calidad y cantidad de material existente son adecuadas y suficientes para el proyecto vial, que las características físicas, químicas y mecánicas de los agregados cumplen con la totalidad de las correspondientes Especificaciones Técnicas EG-2013 del MTC y/o Documento Técnico Soluciones Básicas en Carreteras No Pavimentadas, de acuerdo al uso propuesto.
- El CONTRATISTA CONSERVADOR evaluará los requerimientos de los accesos a las canteras, considerando las necesidades de construirlos, mejorarlos o mantenerlos, etc.; señalará también si los accesos se encuentran en propiedad de terceros.
- l) El CONTRATISTA CONSERVADOR para cumplir con los plazos establecidos ensayará las muestras de agregados en el laboratorio de suelos y materiales de su propiedad y dependiendo de su capacidad operativa y/o rendimiento podrá encomendar los ensayos y pruebas a terceros; con el objeto de efectuar ensayos en laboratorios de manera simultánea y reducir el periodo de tiempo de la etapa de laboratorio. El CONTRATISTA CONSERVADOR en ambos casos será responsable de la exactitud y confiabilidad de los resultados. Deberá presentar los certificados de calibración y mantenimiento de los equipos de laboratorio empleados. Los certificados de los ensayos de laboratorio serán debidamente firmados por el Técnico del Laboratorio, Jefe de Laboratorio y del Especialista en Suelos y Pavimentos.
- m) El CONTRATISTA CONSERVADOR además de los certificados de ensayos debe presentar por cada cantera un cuadro resumen en donde consigne la totalidad de los resultados de los ensayos efectuados (con la debida identificación: cantera, fuente de agua, calicata, muestra, nombre del ensayo, resultados, etc.).

Página 58 de 351



2402





PERÚ

Ministerio
de Transportes
y Comunicaciones

Viceministerio
de Transportes

Proviás Nacional

Términos de Referencia del Servicio de Gestión y Conservación Vial por Niveles de Servicio del Corredor Vial:
"Chachapoyas - Molinopampa – Mariscal Benavides - Rodríguez de Mendoza – Abra Lajas / El Dorado- Selva
Alegre- Soritor-Emp. PE-SN (Calzada)"

Respecto a las recargas de material granular estabilizados con emulsión asfáltica, cemento u otros estabilizadores, se deberá realizar los ensayos (Ensayos Marshall Modificado (Illinois), Ensayo a la comprensión sin confinar) que demuestren el valor del coeficiente estructural de dicho material estabilizado). Asimismo, se presentarán los diseños de las mezclas de los materiales de cantera con Cemento, Emulsión Asfáltica, Aditivos químicos, etc., según sea el aditivo a aplicar.

Para el caso de la aplicación de suelos estabilizados, se deberá adjuntar los ensayos correspondientes que sustente las dosificaciones a emplearse. En el caso de Suelos estabilizado con Cemento, se deberá adjuntar los certificados de Ensayos de Resistencia a la Comprensión Simple (Norma MTC E 1103), que garantice una resistencia mínima de 1,8 MPa a los 7 días de curado.

Para el caso de la aplicación de suelos estabilizados, con emulsiones asfálticas, se deberá adjuntar los ensayos correspondientes que sustente las dosificaciones a emplearse, se deberá adjuntar los certificados de Ensayos para el procedimiento Illinois del Instituto del Asfalto (Norma MTC E 504), en la cual la mezcla debe tener una estabilidad mínima de 230 kg. Con una pérdida de estabilidad máxima de 50% después de saturado.

- n) El CONTRATISTA CONSERVADOR presentará el levantamiento topográfico y secciones de la totalidad de bancos de materiales propuestos, calculará el volumen de material utilizable y desechable y recomendará, el periodo y oportunidad de utilización, calculando el rendimiento para cada uso y así como también señalará el procedimiento de explotación y su disponibilidad para proporcionar los diferentes tipos de materiales a ser empleados.

Se precisa que el contratista, tiene como referencia las canteras utilizadas; sin embargo, en los casos de: agotamiento de la potencia de materiales, o cambio en características físicas y mecánicas que no cumplan con las especificaciones técnicas para los usos propuestos, podría evaluar otras canteras cuya calidad de materiales sean de las mismas características o mejor que las evaluadas en el referido documento. Ello debe de estar técnicamente sustentado para los usos que corresponde mediante la presentación de ensayos de laboratorio que validen su empleo en los usos propuestos; sin que esto signifique cambios sustanciales en la propuesta bajo los alcances de los presentes Términos de Referencia y del incremento del presupuesto, lo cual deberá ser evaluado por la especialidad correspondiente.

- o) La Memoria Descriptiva debe establecer información correspondiente a la ubicación del banco de materiales, accesibilidad al mismo, tipo de fuente de materiales, descripción de los agregados, usos, tratamiento, tipo y periodo de explotación, propietario y demás información que considere pertinente el CONTRATISTA CONSERVADOR; así como también los correspondientes paneles fotográficos de cada una de las canteras.
- p) El CONTRATISTA CONSERVADOR deberá determinar la ubicación de las Fuentes de Agua y georreferenciadas, efectuar su análisis físico-químico y determinar su calidad para ser usada en el servicio. Presentar certificados de los ensayos y cuadro resumen donde se verifique el cumplimiento de las especificaciones técnicas.



Página 59 de 351



2401





Términos de Referencia del Servicio de Gestión y Conservación Vial por Niveles de Servicio del Corredor Vial:
"Chachapoyas - Molinopampa – Mariscal Benavides - Rodríguez de Mendoza – Abra Lajas / El Dorado- Selva
Alegre- Soritor-Emp. PE-SN (Calzada)"

- q) El CONTRATISTA CONSERVADOR debe también establecer el estado o posibles derechos de explotación teniendo en cuenta los dispositivos legales vigentes para la explotación de canteras del MTC, DS 037-96-MTC y Ley 28221 y su reglamento, y complementarias.
- r) El CONTRATISTA CONSERVADOR presentará el Diagrama Canteras y Fuentes de Agua, en el cual detallará en forma concreta y resumida los resultados de las Investigaciones de Campo y Memoria Descriptiva, entre otros aspectos: Ubicación de las Canteras y Puntos de Agua, longitud y estado (transitabilidad) de los accesos, características de los agregados, resultados de ensayos de laboratorio, usos, potencia, rendimiento, tratamiento, periodo y equipo de explotación.
- s) El CONTRATISTA CONSERVADOR deberá establecer las condiciones legales y técnicas a través de los cuales el Consultor del Plan, debe adelantar los trámites correspondientes para la obtención de los permisos, autorizaciones y concesiones de tipo ambiental, así como las servidumbres, necesarias para la extracción, uso y aprovechamiento de los recursos naturales requeridos por el Proyecto. Complementariamente, el CONTRATISTA CONSERVADOR deberá estimar el tiempo y los costos asociados, tanto al trámite de obtención de esos permisos, así como de la aplicación de las medidas asociadas a ella.
- t) Las canteras, depósitos de material excedente, fuentes de agua, campamentos y otras instalaciones auxiliares no deberán ser situadas dentro de ningún Área Natural Protegida ni cercanas a la misma por una distancia mínima de 1000 metros.
- u) Cualquier modificación a la compatibilidad emitida por el SERNANP, con respecto a otras áreas geográficas no consideradas dentro de la gestión realizada por el CONTRATANTE para la emisión de compatibilidad, implicará la solicitud de una nueva compatibilidad de acuerdo a la R.P. N° 057-2014-SERNANP a cargo del CONTRATISTA CONSERVADOR, sin que el CONTRATANTE incurra en responsabilidad alguna por el tiempo y costo asumido para la realización del dicho trámite.

7. DISEÑO DE PAVIMENTO:

- a) El CONTRATISTA CONSERVADOR deberá desarrollar los diseños que sustentan la alternativa de solución según los alcances de los presentes Términos de Referencia, en función de la capacidad de soporte de la subrasante y del tráfico.
- b) El CONTRATISTA CONSERVADOR debe definir los sectores homogéneos de acuerdo al ítem 5.a) Estudio de Suelos y Pavimentos, determinando para ello el diseño del pavimento.



Página 60 de 351



2400





PERÚ

Ministerio
de Transportes
y Comunicaciones

Viceministerio
de Transportes

Proviás Nacional

Términos de Referencia del Servicio de Gestión y Conservación Vial por Niveles de Servicio del Corredor Vial:
"Chachapoyas - Molinopampa – Mariscal Benavides - Rodríguez de Mendoza – Abra Lajas / El Dorado- Selva
Alegre- Soritor-Emp. PE-5N (Calzada)"

- c) En cuanto a los aspectos técnicos relacionados con los procedimientos de diseño para el pavimento, el CONTRATISTA CONSERVADOR debe desarrollar básicamente la metodología indicada en el Manual de Suelos y Pavimentos vigente, cuyas metodologías deberán de tomar en cuenta los niveles de servicio para el cual ha sido contratado, AASHTO 93 u otros, adjuntando los cálculos respectivos. Complementar el diseño con los resultados obtenidos en el relevamiento de información (deflexiones, IRI, PCI y URCL), presentando el análisis de los resultados y el diagnóstico del estado del pavimento, sectorizados por dichos valores, y planteando la propuesta de solución para cumplir con los niveles de servicio.
- d) Presentar la memoria de cálculo y diseño por cada tramo, indicando las canteras a utilizar, fuentes de agua, secciones típicas con la solución y sus partidas.
- e) Presentar cuadro resumen conteniendo la propuesta de solución por cada tramo.

8. GEOLOGÍA Y GEOTECNIA:

- a) Se identificarán sectores inestables y/o críticos los cuales deben ser evaluados coherentemente, por lo que el CONTRATISTA CONSERVADOR identificará los puntos críticos y la definición de intervención, en coordinación con el CONTRATANTE, acorde a las actividades consideradas en el Manual de Carreteras Conservación Vial, aprobado con Resolución Directoral N°08-2014-MTC/14.
- b) La evaluación y solución de los procesos de geodinámica externa deberá ser multidisciplinaria, por lo que deberá contar con la opinión y aprobación de los demás especialistas del CONTRATISTA CONSERVADOR (Hidrología, Drenaje y Obras de Arte, Topografía y Diseño Vial, etc.), acorde a las actividades consideradas en el Manual de Carreteras Conservación Vial.

9. SEÑALIZACIÓN Y SEGURIDAD VIAL

- a) Informe detallado de señalización y seguridad vial, donde incluya el diagnóstico de la señalización existente, y los objetivos que se pretenden alcanzar a partir de proponer, reemplazar, o reponer la señalización y dispositivos de seguridad; elaborar mediante tablas la estadística de la cantidad de señales por tipo que se está considerando para el corredor vial de manera que se conozca la ratio de señales por kilómetro.
- b) Deberá presentar el inventario de toda la señalización y dispositivos de seguridad existente en el tramo de conservación.
- c) El CONTRATISTA CONSERVADOR deberá efectuar el estudio y diseño de la señalización vertical de la vía, tomando como referencia el Manual de Dispositivos para el Control de Tránsito Automotor para Calles y Carreteras vigente.
- d) El diseño de la señalización deberá contribuir a la seguridad vial y teniendo una adecuada visibilidad, en concordancia con la velocidad del tránsito automotor.
- e) Deberá determinar las dimensiones y materiales de los paneles para cada tipo de señal, así como los elementos de soporte y cimentación necesarios.



Página 61 de 351



2399





PERÚ

Ministerio
de Transportes
y Comunicaciones

Viceministerio
de Transportes

Proviás Nacional

Términos de Referencia del Servicio de Gestión y Conservación Vial por Niveles de Servicio del Corredor Vial:
"Chachapoyas - Molinopampa – Mariscal Benavides - Rodríguez de Mendoza – Abra Lajas / El Dorado- Selva
Alegre- Soritor-Emp. PE-SN (Calzada)"

- f) Presentará la ubicación de cada señal, indicando sus dimensiones y contenidos; así como, los cuadros resúmenes de las dimensiones y metrados de las mismas.
- g) Las dimensiones y características especificadas, deberán ser concordantes en los diferentes documentos que componen el Plan de Conservación Vial, memoria descriptiva, planos, especificaciones técnicas, metrados etc.
- h) Deberá presentar las especificaciones técnicas tanto para la señalización horizontal, como para la vertical, precisando los materiales, dimensiones y calidades para cada una de las partidas.
- i) Deberá presentar los planos con la señalización para los tramos de conservación, la señalización existente deberá mostrarse en escala de grises y la proyectada a color.
- j) Presentará los planos de señalización y los procedimientos de control de tránsito durante la ejecución de la intervención, los que deberán estar en función del cronograma de conservación periódica, incluyendo las responsabilidades del CONTRATISTA CONSERVADOR y los requerimientos de comunicación en las localidades afectadas, a fin de alertar a los usuarios de la vía sobre las interrupciones, desvíos de tránsito y posibles afectaciones en los tiempos de viaje.

Sistema de contención de vehículos, Tipo Barreras de Seguridad y/o Guardavías

Deberá evaluar la necesidad del uso de sistemas de contención de vehículos, tipo barreras de seguridad en zonas críticas donde exista la posibilidad que un vehículo se salga fuera de la carretera, tales como en los accesos a los puentes, en pasos a desnivel, en curvas peligrosas, en taludes de terraplén, debiendo ser proyectados para que funcionen como un elemento de contención, diseñando la longitud para que el sistema se desarrolle en forma completa, concordantes con su función. En los puntos críticos en los cuales no reúnan las consideraciones para la instalación de barreras de seguridad se deberán instalar Guardavías.

Señales Preventivas

Son aquellas que se utilizan para indicar con anticipación la aproximación de ciertas condiciones de la vía, que indican un peligro real o potencial que puede ser evitado tomando ciertas medidas de precaución.

- a) Deberá evaluar la necesidad de complementar la colocación de señales preventivas a fin de "prevenir" al usuario sobre condiciones de la carretera que requieren su atención y acción inmediata, ubicándolas a la distancia que recomienda el Manual de Dispositivos para el Control de Tránsito Automotor, a fin de que el usuario tenga el tiempo de reacción necesario.

Señales Reglamentarias

Página 62 de 351



2398





Ministerio
de Transportes
y Comunicaciones

Viceministerio
de Transportes

Proviás Nacional

Términos de Referencia del Servicio de Gestión y Conservación Vial por Niveles de Servicio del Corredor Vial:
"Chachapoyas - Molinopampa – Mariscal Benavides - Rodríguez de Mendoza – Abra Lajas / El Dorado- Selva
Alegre- Soritor-Emp. PE-5N (Calzada)"

- Las señales reglamentarias determinan acciones mandatorias o restricciones que gobiernan el uso de la vía y que el usuario debe cumplir bajo pena de sanción, por lo que deben complementarse con parámetros razonables y factibles de ser cumplidas, particularmente en cuanto a los límites de velocidad. En zonas urbanas se recomienda colocar las señales R-30 de acuerdo a las velocidades máximas del diseño. Así mismo, después de las zonas donde se restringe la velocidad, deberá volver a especificarse la velocidad máxima permitida en la vía.
- El material a utilizar deberá ser concordante con las condiciones ambientales, y de seguridad frente al vandalismo, diseñándose los componentes acordes a ello (p. ej. pernos zincados con cabeza tipo coche). De preferencia se utilizarán postes de concreto que tienen menor atractivo para el hurto.
- Las dimensiones de las señales deberán estar acordes a la velocidad de circulación de los vehículos, y a la "polución visual" que pueda existir en la vía. En zonas urbanas, donde existe mayor cantidad de elementos distractivos (postes, publicidad, plantas, etc.) deberán especificarse señales de mayores dimensiones.

Señales Informativas

- Deberá evaluar la necesidad de complementar señales informativas para informar al usuario de las localidades ubicadas a lo largo de la vía, de las distancias al punto de origen (poste de kilometraje), de las distancias para llegar a ellos, y de los destinos en las vías que se derivan de la carretera.
- Las dimensiones de las señales informativas deberán permitir tanto su legibilidad como su visibilidad. Por ello, aun cuando el texto sea pequeño, la dimensión del panel debe permitir su visibilidad desde distancias razonables.
- El tamaño de las letras a utilizar deberá estar acorde a la velocidad en que el usuario hará lectura de ella según la normativa vigente.

Señales de Ruta

- El CONTRATISTA CONSERVADOR deberá especificar señales de ruta a fin de informar al usuario de la vía misma, y familiarizarlo con la nomenclatura del MTC.
- Estas señales podrán colocarse tanto en postes individuales, como en señales informativas de localización y destino. Igual criterio deberá adoptar para rutas departamentales o rutas vecinales que nacen de la ruta nacional.

Señalización de Medio Ambiente

- El CONTRATISTA CONSERVADOR deberá incluir las señales de protección del medio ambiente, de acuerdo a las recomendaciones del [Especialista Ambiental](#).

Señalización y Procedimientos de Control de Tránsito durante la ejecución de la Conservación Periódica



Página 63 de 351



2397





Ministerio
de Transportes
y Comunicaciones

Viceministerio
de Transportes

Proviás Nacional

Términos de Referencia del Servicio de Gestión y Conservación Vial por Niveles de Servicio del Corredor Vial:
"Chachapoyas - Molinopampa - Mariscal Benavides - Rodríguez de Mendoza - Abra Lajas / El Dorado- Selva
Alegre- Soritor-Emp. PE-SN (Calzada)"

- a) Deberá presentar los planos de señalización y los procedimientos de control de tránsito durante la ejecución de conservación periódica, los que deberán estar en función del cronograma de esta, incluyendo las responsabilidades del CONTRATISTA CONSERVADOR y los requerimientos de comunicación en las localidades afectadas, a fin de alertar a los usuarios de la vía sobre las interrupciones, desvíos de tránsito y posibles afectaciones en los tiempos de viaje.

Seguridad Vial

Deberán incluirse los siguientes aspectos:

- a) Recolección y análisis de datos de accidentes:
- Recolección de datos en organismos públicos, con residentes locales, en hospitales y otros;
 - Análisis de los datos para identificar las causas y tipos de accidentes y los puntos negros de la carretera.
- b) Registro y análisis de las características físicas actuales de la vía, para identificar los factores que puedan afectar la seguridad vial:
- Inexistencia o ineficacia de alumbrado público;
 - Alineamiento horizontal y vertical inadecuado;
 - Accesos e intersecciones irregulares o inadecuadas;
 - Estrechamiento de la vía o deformaciones de la superficie;
 - Bermas inexistentes o inadecuadas;
 - Puntos de cruce de ríos, ojos de agua y canales de riego vulnerables a accidentes con cargas peligrosas;
 - Puntos de cruce de animales, peatones y ciclistas y paradas de buses. Inadecuados dispositivos de seguridad vial.
 - Insuficiente o inadecuada señalización (sensación sonora, entre otros).
 - Carencia y necesidad de defensas laterales (p. ej. guardavías y/o muros).
 - Definición de medidas para reducir y prevenir accidentes de tránsito
- c) Los sectores que representen riesgo o inseguridad vial se proyectarán con la debida señalización, diseñando adicionalmente, según sea el caso, elementos de seguridad como sardineles, postes delineadores, guardavías y/o muros, amortiguadores de impacto y reductores de velocidad tipo "lomo de toro". En casos necesarios, el CONTRATISTA CONSERVADOR. Se pondrá énfasis a las medidas de protección a peatones y transporte no motorizado en las áreas urbanas, cruces de poblados, áreas de concentración poblacional (escuelas, hospitales, iglesias, mercados etc.) y señalización especial en la entrada/salida de áreas urbanas y poblados.

El CONTRATISTA CONSERVADOR deberá establecer las normas y medidas de seguridad necesarias para disminuir los riesgos de accidentes de tránsito durante la conservación periódica

10. METRADOS, COSTOS Y PRESUPUESTO:



Página 64 de 351



2396

Expediente: I-040554-2024 V-4

Esto es una copia auténtica imprimible de un documento electrónico archivado de PROVIAS, aplicando lo dispuesto por el Artículo 025 de D.S. 070 - 2013-PCM y la Tercera Disposición Complementaria Final del DS26-2016-PCM. Su autenticidad e Integridad pueden ser contrastadas a través del siguiente link: <https://sgd.pvn.gob.pe/Tramite/De?Id=6A29iH/58DQ=>





Términos de Referencia del Servicio de Gestión y Conservación Vial por Niveles de Servicio del Corredor Vial:
"Chachapoyas - Molinopampa - Mariscal Benavides - Rodríguez de Mendoza - Abra Lajas / El Dorado- Selva Alegre- Soritor-Emp. PE-SN (Calzada)"

- a) Los metrados, análisis de precios unitarios y especificaciones técnicas se corresponderán estrechamente y estarán compatibilizados entre sí, en los procedimientos constructivos, métodos de medición, y bases de pago. El criterio general para desarrollar cada uno de los aspectos, será bajo el concepto de Precios unitarios.
- b) Los metrados se efectuarán considerando las actividades de conservación a ejecutarse (Transitabilidad, Conservación rutinaria antes de la conservación periódica, Conservación Periódica, Conservación rutinaria después de la conservación periódica, Conservación periódica de Puentes), la unidad de medida, los diseños propuestos indicados en los planos de planta y de perfil longitudinal, secciones transversales, cortes longitudinales, diseños y detalles constructivos específicos de ser el caso. Los metrados serán detallados para cada actividad específica del presupuesto, y se incluirá diagramas, secciones y croquis típicos en donde corresponda y sea necesario para el sustento de los metrados. La definición de las actividades de conservación y el cálculo de los metrados deben estar descritos dentro del plan de conservación y de acuerdo a las necesidades de campo.
- c) Los análisis de precios unitarios se efectuarán para cada actividad necesaria de acuerdo a las características particulares de la conservación, considerando la composición de mano de obra, equipo y materiales. Se precisa que dichos análisis de precios unitarios deben ser concordantes con lo entregado al momento de la firma de contrato, asimismo, dichos análisis de precios unitarios deberán considerar dentro de su estructura, los requerimientos mínimos exigidos para cada actividad.
- d) El presupuesto de la conservación periódica deberá ser calculado teniendo en consideración los metrados de acuerdo a las necesidades de campo y en la conservación rutinaria de acuerdo a los formatos de las bases y TDR; y el detalle de precios unitarios que fueron entregados en su propuesta económica. El Presupuesto debe ser elaborado usando el programa S10 u otro similar.
- e) El Contratista conservador deberá formular el cronograma de ejecución para la conservación periódica, considerando las restricciones que puedan existir para el normal desenvolvimiento, tales como lluvias o condiciones climáticas adversas de la zona, dificultad de acceso a ciertas áreas, etc. El cronograma se elaborará considerando todos los criterios indicados para proyectos por niveles de servicio; en ese sentido elaborar el cronograma de actividades de acuerdo a la forma de pago de cada actividad, el cual es por km ejecutado, proyectando así dentro del plazo de ejecución los kilómetros ejecutados que serán considerados para su valorización. Se empleará el software MS Project u otro similar, identificando las actividades que se encuentren como parte de la ruta crítica.
- f) Las Especificaciones Técnicas serán desarrolladas para cada actividad del proyecto y tendrán como base a la información técnica planteada en el estudio perfil, tendrán como base las recomendaciones y soluciones formuladas por cada especialista, se sujetarán al Manual de Carreteras Mantenimiento o Conservación Vial-2014, complementariamente al Manual de Diseño Geométrico de Carreteras (DG-2018) y al de Especificaciones Técnicas Generales para Construcción de Carreteras (EG-2013), **Manual de Ensayo de Materiales** y las normas y especificaciones AASHTO y ASTM, u otra normativa vigente según corresponda.



Página 65 de 351



2395





Términos de Referencia del Servicio de Gestión y Conservación Vial por Niveles de Servicio del Corredor Vial:
"Chachapoyas - Molinopampa – Mariscal Benavides - Rodríguez de Mendoza – Abra Lajas / El Dorado- Selva Alegre- Soritor-Emp. PE-SN (Calzada)"

- g) Todo cálculo, aseveración, estimación o dato, deberá estar justificado en lo conceptual y en lo analítico. Los metrados deberán estar debidamente sustentados.

2.3.2 PLAN DE CONSERVACION DE PUENTES (PCP)

PROVIAS NACIONAL, desea implementar un Plan de Conservación de Puentes por Niveles de Servicio, por Estándares o por Resultados con financiamiento permanente, como parte del programa de tercerización de vías, bajo un enfoque racional de criterio Técnico-Económico, con una política de conservación preventiva de los puentes, a fin de contribuir a la preservación de este importante activo del Patrimonio Nacional.

El **Plan de Conservación de Puentes**, forma parte del **Plan de Conservación Vial**.

Es de obligación del **CONTRATISTA CONSERVADOR** elaborar el **Plan de Conservación de Puentes** por niveles de servicio, en concordancia con lo establecido en los siguientes documentos:

- "Manual de Carreteras: Mantenimiento o Conservación Vial" – Vigente
- "Especificaciones Técnicas de Pinturas para Obras Viales" – 2013 del MTC.
- "Especificaciones Técnicas Generales para la Construcción de Carreteras (EG-2013)"
- "Guía para la Inspección de Puentes", aprobada con RD N° 014-2019-MTC/18

El Plan de Conservación de Puentes por Niveles de Servicio, es el conjunto de actividades que tienen como punto de partida el Inventario de Puentes al Inicio del Servicio, como parte del Relevamiento de Información de Elementos de la Infraestructura (Inventario de Puentes al inicio, que articula como el diagnóstico del estado actual de conservación de los puentes al inicio del servicio) y mediante el cual se logrará alcanzar, los niveles de servicio requeridos; asimismo, cada estructura de puente será evaluada mediante la Tabla N° 01 "Niveles de Calificación Cualitativa", propuesta en la Guía de Inspección de Puentes

El conjunto de actividades referidas, son los que conforman la **Conservación Rutinaria** y/o **Conservación Periódica** de los puentes ubicados en el Corredor Vial; sin embargo, en el presente servicio solo se desarrollarán actividades de **Conservación Rutinaria y Conservación Periódica**, en tanto que las actividades distintas a la conservación periódica, serán identificadas para su inclusión en otro servicio.

Durante la Elaboración del Relevamiento de Información de Elementos de la Infraestructura, El **CONTRATISTA CONSERVADOR**, identificará todos los puentes ubicados en el corredor vial describiendo todos los elementos que lo conforman, registrando en forma detallada los daños y defectos que presentan, los que forman parte del **Inventario de Puentes** al inicio del Servicio. Para las intervenciones de los puentes a nivel de **Conservación Rutinaria y Conservación Periódica**, describirá la metodología de atención: Descripción, procedimiento, materiales, maquinarias o equipos y herramientas, aceptación de los trabajos, que le permitirán alcanzar los niveles de servicio requeridos en el presente término de Referencia.

Los alcances de las actividades de **Conservación Rutinaria y Conservación Periódica**, aplicables al corredor vial, son descritas en las "Definiciones y Precisiones" de los presentes Términos de Referencia.

El **CONTRATISTA CONSERVADOR**, deberá entregar, considerando lo indicado precedentemente, el informe respectivo, cuyo contenido mínimo es el siguiente, el cual puede ser ampliada o mejorada por el **CONTRATISTA CONSERVADOR**:

Página 66 de 351



2394





PERÚ

Ministerio
de Transportes
y Comunicaciones

Viceministerio
de Transportes

Proviás Nacional

Términos de Referencia del Servicio de Gestión y Conservación Vial por Niveles de Servicio del Corredor Vial:
"Chachapoyas - Molinopampa – Mariscal Benavides - Rodríguez de Mendoza – Abra Lajas / El Dorado- Selva
Alegre- Soritor-Emp. PE-SN (Calzada)"

A. Resumen Ejecutivo (Descripción general del PCP, Listado de Puentes Inventariados, Resumen del Estado situacional CE)

B. Objetivos

C. Por cada puente lo siguiente:

- Memoria Descriptiva (Descripción del Puente (incluye croquis de elevación longitudinal, planta general, y sección del Puente), ficha técnica del puente)
- Ubicación
- Plano de Vista General (Planta, Elevación y Sección transversal en base al levantamiento topográfico e incluirá 2 vistas fotográficas desde aguas arriba y aguas abajo)
- Listado de daños y defectos por elemento
- Panel fotográfico por elemento donde se visualice los daños y defectos
- Planteamiento y apertura de las actividades de Conservación Rutinaria de puentes
- Planteamiento y apertura de las actividades de Conservación Periódica de puentes
- Metrado, sustento y periodicidad de atención de las actividades de Conservación Rutinaria.
- Metrado, sustento de las actividades de Conservación Periódica de Puentes.
- Planos de Intervención que sustenten del Metrado (realizado en base al Inventario Inicial)
- Especificaciones Técnicas de las Actividades Conservación Rutinaria de Puentes y Conservación Periódica de Puentes, donde se identifiquen, la descripción de la actividad, las metodologías de atención, el tipo de material, herramientas, equipos (en concordancia con los alcances), procedimiento de ejecución, aceptación de los trabajos y el nivel de servicio a alcanzar.
- Cronograma de ejecución, este deberá visualizar la Intervención Rutinaria e Intervención Periódica.

2.3.2.1 PRESENTACION Y APROBACION DEL PLAN DE CONSERVACION DE PUENTES

El Plan de Conservación de Puentes (PCP), forma parte del Plan de Conservación Vial y será presentado y aprobado conjuntamente con este documento y el Resolutivo correspondiente.

EJECUCION DEL PLAN DE GESTION Y CONSERVACION RUTINARIA "ANTES DE" Y CONSERVACION RUTINARIA "DESPUES DE"

Rutinaria "antes de":

Las actividades de "Conservación Rutinaria antes de" son ejecutadas desde el primer día del inicio efectivo del servicio, en todos los puentes ubicados en el Corredor Vial, hasta la culminación y conformidad de las actividades de Conservación Periódica. Durante la ejecución de las partidas de **Conservación Periódica**, se continuarán ejecutando las partidas de **Conservación Rutinaria** "antes de", siempre y cuando estas no interfieran con las partidas de la **Conservación Periódica**.

Página 67 de 351



2393





Ministerio
de Transportes
y Comunicaciones

Viceministerio
de Transportes

Proviás Nacional

Términos de Referencia del Servicio de Gestión y Conservación Vial por Niveles de Servicio del Corredor Vial:
"Chachapoyas - Molinopampa - Mariscal Benavides - Rodríguez de Mendoza - Abra Lajas / El Dorado- Selva
Alegre- Soritor-Emp. PE-SN (Calzada)"

El **CONTRATISTA CONSERVADOR**, tiene la obligación de iniciar la **Conservación Rutinaria** "antes de", independientemente del estado de la Estructura del Puente desde el inicio efectivo del servicio.

Las actividades de Conservación Rutinaria "antes de" consideradas en el presente documento, están descritas referencialmente en cada tramo del corredor vial; sin perjuicio a lo expuesto, el **CONTRATISTA CONSERVADOR** ejecutará las actividades necesarias con la periodicidad que corresponda a fin de cumplir con los Niveles de Servicio exigidos.

Conservación Rutinaria "después de":

La **Conservación Rutinaria** "después de", esta se efectuará después de la culminación y conformidad de las actividades de **Conservación Periódica**. Las actividades de Conservación Rutinaria "después de" consideradas están descritas referencialmente en cada tramo del corredor vial; sin perjuicio a lo expuesto, el **CONTRATISTA CONSERVADOR** ejecutará las actividades necesarias con la periodicidad de corresponda a fin de cumplir con los indicadores de Niveles de Servicio.

Conservación Periódica de Puentes:

El **Plan de conservación de Puentes**, forma parte del **Plan de Gestión Vial**, por lo que el inicio de la ejecución de la **Conservación Periódica de Puentes**, será en la fecha que le comunique el **CONTRATANTE**, el que deberá ser en un plazo no mayor a 15 días calendario, después de la aprobación del **Plan de Gestión Vial**, mediante el resolutivo correspondiente.

El **CONTRATISTA CONSERVADOR**, deberá presentar al **SUPERVISOR CONSERVADOR**, una programación de los trabajos de semanalmente o quincenalmente, acompañando los diseños de las estructuras y/o actividades a ejecutar de acuerdo a las condiciones de campo, a fin de que el **SUPERVISOR CONSERVADOR** emita la autorización del inicio de los trabajos y realice el control de las actividades, los que deben ser ejecutados de acuerdo a la normatividad vigente.

Durante la ejecución de los trabajos de la **Conservación Periódica**, el **CONTRATISTA CONSERVADOR**, está obligado a cumplir con los avances parciales establecidos en el cronograma de ejecución vigente.

En caso de retraso injustificado, el **SUPERVISOR CONSERVADOR** solicitará al **CONTRATISTA CONSERVADOR**, que presente, dentro de los siete (07) días siguientes calendario, un nuevo calendario que contemple la aceleración de los trabajos de modo que se garantice el cumplimiento del plazo previsto para la **Conservación Periódica**.

El nuevo cronograma no exime al **CONTRATISTA CONSERVADOR**, de la responsabilidad por demoras injustificadas, ni es aplicable para el cálculo de control de reajustes.

Concluidos los trabajos de **Conservación Periódica** planteados, el **CONTRATISTA CONSERVADOR**, deberá realizar la evaluación de los puentes, conforme a la metodología del Nivel de Calificación (NC), propuesta en la Guía de Inspección de Puentes, con la finalidad de verificar la reducción del Nivel de Calificación (inicial) de los puentes intervenidos, el cumplimiento de los niveles de servicio se verificará de acuerdo a la Tabla N° P02: Límites de Niveles de Calificación del Puente.

Página 68 de 351



2392

Expediente: I-040554-2024 V-4

Esto es una copia auténtica imprimible de un documento electrónico archivado de PROVIAS, aplicando lo dispuesto por el Artículo 025 de D.S. 070 - 2013-PCM y la Tercera Disposición Complementaria Final del DS26-2016-PCM. Su autenticidad e Integridad pueden ser contrastadas a través del siguiente link: <https://sgd.pvn.gob.pe/Tramite/De?id=6A29IH/58DQ=>





Ministerio
de Transportes
y Comunicaciones

Viceministerio
de Transportes

Provias Nacional

Términos de Referencia del Servicio de Gestión y Conservación Vial por Niveles de Servicio del Corredor Vial:
"Chachapoyas - Molinopampa – Mariscal Benavides - Rodríguez de Mendoza – Abra Lajas / El Dorado- Selva
Alegre- Soritor-Emp. PE-5N (Calzada)"

Tabla N°P02: Límites de Niveles de Calificación

NC al inicio del servicio	Condición	Límite máximo de NC de estructura luego de la Conservación Periódica	Límite máximo de NC al final del servicio, por evolución natural
1	Satisfactoria	1	1
2	Adecuada	2	2
3	Deficiente	2	2
4 (*)	Seria	2	2
5 (**)	Alamante	2	Comunicará su situación para poner de conocimiento a la Dirección de Puentes y/o Dirección de Estudios para su intervención
6 (**)	Riesgo Inaceptable	2	Comunicará su situación para poner de conocimiento a la Dirección de Puentes y/o Dirección de Estudios para su intervención

(*) Las actividades iniciales de Conservación Periódica se propondrán para lograr una reducción del N.C. Seria (4), luego del cual se monitoreará el comportamiento de las estructuras.

(**) Atenderlos dentro de la Conservación Periódica. El CONTRATISTA CONSERVADOR indicará el tipo de intervención mayor que requiere la estructura la cual será evaluada y ejecutada por el CONTRATANTE

RECEPCIÓN Y PAGO DE LA CONSERVACIÓN PERIÓDICA DE LOS PUENTES

La recepción y posterior pago de los trabajos de **Conservación Periódica de los Puentes**, se realizará, después de que Entidad, a través de los especialistas en Conservación de puentes conjuntamente con el **SUPERVISOR CONSERVADOR** y el **CONTRATISTA CONSERVADOR**, verifiquen la ejecución de todas las actividades de **Conservación Periódica** programadas en el Plan de Conservación de puentes y el cumplimiento de los niveles de servicio requeridos para los puentes e indicando el nivel de calificación lograda, después de la conservación periódica de los Puentes, mediante la **Tabla N° P01: Niveles de Calificación Cualitativa**, propuesta en la **Guía de Inspección de Puentes**.

Niveles de Servicio durante la Conservación Rutinaria "antes de" y "después de":

La medición de los niveles de servicio y valorización mensual, para la conservación rutinaria se realizará según lo establecido en el presente documento.

PAGO DE LA CONSERVACION RUTINARIA DE LOS PUENTES

El pago de La Conservación Rutinaria de los puentes, será mensualmente conjuntamente con el pago de la conservación rutinaria de la vía

2.3.3 EVALUACION DE IMPACTO AMBIENTAL

Durante todo el período que dure el servicio, el **CONTRATISTA CONSERVADOR** debe cumplir con la normatividad que en materia ambiental resulte aplicable y de conformidad a las disposiciones establecidas en la Ley N° 27446 – Ley del Sistema Nacional de Evaluación de Impacto Ambiental (SEIA) del 23.Abr.2001, Decreto Legislativo N° 1078 del 28.Jun.2008 que modifica la Ley N° 27446, su Reglamento aprobado mediante Decreto Supremo N° 019-2009-MINAM del 25.Set.2009, Decreto Supremo N° 004-2017-MTC del 17.Feb.2017 que aprueba el Reglamento de Protección Ambiental para el Sector Transporte (RPA-ST), el Decreto Legislativo N° 1394 del 06.Set.2018 que





Términos de Referencia del Servicio de Gestión y Conservación Vial por Niveles de Servicio del Corredor Vial:
"Chachapoyas - Molinopampa – Mariscal Benavides - Rodríguez de Mendoza – Abra Lajas / El Dorado- Selva Alegre- Soritor-Emp. PE-SN (Calzada)"

aprueba entre otros modificaciones de la Ley N° 27446, Decreto Supremo N° 008-2019-MTC del 09.Mar.2019 que modifica el RPA-ST; así como los compromisos establecidos en el Instrumento de Gestión Ambiental (IGA) aprobado existente, con R.D. N° 421-2017-MTC/16 del 26.Set.2017, en el ámbito del corredor vial mencionado en el asunto, y cumplir con aquellos compromisos establecidos en el Instrumento de Gestión Ambiental - IGA que se apruebe.

El **CONTRATISTA CONSERVADOR** deberá de elaborar la documentación y realizar las gestiones necesarias **durante todo el periodo del servicio** para contar con todos los permisos, autorizaciones, licencias y concesiones vigentes requeridos para el uso y aprovechamiento de recursos naturales ante las autoridades respectivas (Compatibilidad otorgada por el SERNANP, de corresponder, opinión vinculante para extracción de material de acarreo otorgada por la ALA, autorización para el uso de fuentes de agua, autorizaciones de las municipalidades, de corresponder, de los propietarios de las Canteras, DMEs, Plantas industriales, Campamento, entre otros), sin que el **CONTRATANTE** incurra en pagos adicionales por estos conceptos.

Se debe precisar que en caso el presente servicio se encuentre dentro del ámbito de un Área Natural Protegida (ANP), Área de Conservación Regional (ACR) o Zona de Amortiguamiento (ZA) el **CONTRATISTA CONSERVADOR** debe priorizar:

- I. No ubicar dentro del ámbito de dichas áreas el aprovechamiento de recursos (Canteras, fuentes de agua, entre otros), ni habilitación de infraestructura (campamentos, plantas industriales, depósitos de material excedente u otras áreas auxiliares).
- II. Elaborar y obtener la Opinión Técnica de Compatibilidad emitido por el SERNANP para el área superpuesto al ANP, ACR y/o ZA, de acuerdo a los requisitos mínimos establecidos en la Resolución Presidencial N° 057-2014-SERNANP, para lo cual se debe presentar la solicitud de compatibilidad en el módulo de compatibilidad del SERNANP de acuerdo a la RP N° 049-2023-SERNANP.

El **CONTRATISTA CONSERVADOR** deberá cumplir lo señalado en el Artículo 13° del RPA referido a la Transferencia o cesión de actividades: *"En caso el titular transfiera o ceda sus derechos sobre proyectos, actividades y servicios del sector transportes, el adquirente o cesionario estará obligado a ejecutar las obligaciones establecidas en el instrumento de gestión ambiental aprobado."*

Cabe precisar que mediante DS. N° 015-2022-MTC del 11.Set.2022 que aprueba el Reglamento de Sanciones y Régimen de Incentivos en Materia Ambiental para el Sector Transportes se indica, entre otras cosas, el cuadro de tipificación de infracciones administrativas y escala de sanciones en materia ambiental para el sector transportes, el cual debe ser considerado por el Contratista-Conservador a fin de no incurrir en las infracciones que en dicho cuadro se detalla, ya que, es El **CONTRATISTA CONSERVADOR** será responsable por los daños y perjuicios causados al ambiente y a terceros por negligencia, incumplimiento de las obligaciones del instrumento de gestión ambiental y/o incumplimiento de las normas ambientales vigentes, disposiciones o mandatos de la autoridad en materia de supervisión y fiscalización ambiental durante la ejecución de los trabajos definidos para el presente servicio, sin que el **CONTRATANTE** incurra en pagos adicionales por estos conceptos.

Página 70 de 351



2390





Ministerio
de Transportes
y Comunicaciones

Viceministerio
de Transportes

Provias Nacional

Términos de Referencia del Servicio de Gestión y Conservación Vial por Niveles de Servicio del Corredor Vial:
"Chachapoyas - Molinopampa – Mariscal Benavides - Rodríguez de Mendoza – Abra Lajas / El Dorado- Selva
Alegre- Soritor-Emp. PE-5N (Calzada)"

EL CONTRATISTA CONSERVADOR será responsable de realizar los pagos correspondientes a la elaboración del IGA (Actualización del IGA, ITS, Modificación de FITSA, etc.) y tramitación requerida para la revisión y posterior obtención de la conformidad del IGA, de corresponder.

B.- Ficha Técnica Socio Ambiental (FITSA)

De acuerdo a lo indicado en el numeral 11.6 del Artículo 1 del DS N° 008-2019-MTC que modifica el Reglamento de Protección Ambiental del Sector Transporte se indica que la FITSA debe ser elaborada por un equipo de profesionales conformado por especialistas ambientales y sociales, con experiencia en la elaboración de IGAs de proyectos de infraestructura del Sector Transporte. Asimismo, puede ser elaborada por consultoras ambientales inscritas en el Registro Nacional de consultoras Ambientales a cargo del SENACE. Por otro lado, para la elaboración del instrumento se debe contar con especialistas que deben estar colegiados y habilitados; sin que el CONTRATANTE incurra en pagos adicionales por estos conceptos.

El CONTRATISTA CONSERVADOR deberá de presentar la Ficha Técnica Socio Ambiental (FITSA) de acuerdo al contenido indicado en la Resolución Directoral N° 573-2022-MTC/16 para los "Servicios de conservación periódica" que corresponde a los tramos que no cuentan con IGAs aprobados existentes y ser presentado a la Autoridad Ambiental competente a fin de obtener su conformidad.

De acuerdo a la Resolución Ministerial N° 040-2024-MTC/01 del 02.Feb.2024 se modifica el Texto Único de Procedimientos Administrativos (TUPA) del Ministerio de Transportes y Comunicaciones (MTC) que contiene los procedimientos administrativos y servicios prestados en exclusividad comprendidos en el Anexo Único, que forma parte integrante de dicho Decreto Supremo, en el cual se indica entre otros, pago por derecho de tramitación del Procedimiento Administrativo "DGAAM-008: Evaluación de la Ficha Técnica Socio Ambiental". En ese sentido, el CONTRATISTA CONSERVADOR deberá de realizar el pago correspondiente, sin que el CONTRATANTE incurra en pagos adicionales por estos conceptos.

El CONTRATISTA durante la elaboración del IGA debe identificar los requerimientos del servicio, dado que de acuerdo a la normativa ambiental vigente no existe la solicitud de nuevas áreas auxiliares a través de un ITS para las intervenciones que tengan como IGA una FITSA, por lo que el CONTRATISTA debe realizar la adecuada planificación a fin de concluir con las actividades que comprende el presente servicio.

C.- REVISIÓN DEL INSTRUMENTO DE GESTIÓN AMBIENTAL-IGA

El IGA será remitido al SUPERVISOR y a la Subdirección de Conservación para su revisión y posterior atención por la Dirección General de Asuntos Ambientales del Ministerio de Transportes y Comunicaciones (DGAAM-MTC), quien procederá a su evaluación conforme a lo establecido en los dispositivos legales vigentes.

De la evaluación realizada por el Contratante o la Autoridad Ambiental Competente y en caso corresponda de entidades opinantes, se identifique observaciones y/o se requiera precisiones en el documento o información complementaria, el CONTRATISTA deberá implementar lo solicitado

Página 71 de 351



2389





PERÚ

Ministerio
de Transportes
y Comunicaciones

Viceministerio
de Transportes

Proviás Nacional

Términos de Referencia del Servicio de Gestión y Conservación Vial por Niveles de Servicio del Corredor Vial:
"Chachapoyas - Molinopampa – Mariscal Benavides - Rodríguez de Mendoza – Abra Lajas / El Dorado- Selva
Alegre- Soritor-Emp. PE-5N (Calzada)"

y presentar la absolución de observaciones y de ser solicitado, la nueva versión de la FITSA al CONTRATANTE, en el plazo que determine el CONTRATANTE de acuerdo a lo requerido.

Es responsabilidad del CONTRATISTA hacer el seguimiento, monitorear, aclarar, precisar y/o absolver las observaciones formuladas por la DGAAM-MTC y las Entidades opinantes al IGA con la finalidad de obtener la conformidad del IGA del presente servicio que es otorgada por la autoridad ambiental.

El CONTRATISTA a través de los responsables que elaboren y suscriban el IGA, deberán de participar de todas las reuniones con la autoridad competente, en caso corresponda con las entidades opinantes, y sustentar ante estas la absolución de observaciones y consultas, hasta que se obtenga la conformidad del IGA. Así también el CONTRATISTA será responsable de la implementación de las obligaciones ambientales señaladas en el IGA aprobado por la DGAAM. Cabe precisar que la información declarada, puede ser materia de Supervisión por parte de la entidad de fiscalización ambiental.

El CONTRATISTA será responsable de realizar los pagos correspondientes a la tramitación requerida para la revisión y posterior obtención de la conformidad del IGA y/o sus modificatorias, de corresponder.

Las áreas auxiliares que el CONTRATISTA determine, para su inclusión en IGA deberán estar dentro del AID declarado en dicho instrumento.

Cualquier demora, retraso, suspensión o paralización que se genere por el inadecuado planteamiento de la identificación de las áreas auxiliares será responsabilidad del Contratista-Conservador, lo cual no generara ningún pago adicional al Contratante.

2.3.4 PLAN DE CALIDAD (PC)

El Plan de Calidad (PC) forma parte del Plan de Gestión Vial y se debe presentar de acuerdo a los plazos señalados en el numeral 2.2 ELABORACION DEL PLAN DE GESTION VIAL (PGV).

El CONTRATISTA CONSERVADOR programará las auditorías internas que el Plan de Calidad del Proyecto requiera para su correcto seguimiento, y permitirá a la Supervisión la realización de auditorías externas, con el objeto de verificar el mejoramiento continuo del Plan y las acciones que el CONTRATISTA CONSERVADOR implemente para la solución de las observaciones que se formulen al cumplimiento del nivel de servicio.

El CONTRATISTA CONSERVADOR presentará mensualmente un informe sobre los controles de calidad realizados, indicados en las especificaciones técnicas aplicables, en el marco de su Plan de Calidad como parte del Informe Mensual, dando cuenta de los resultados obtenidos a las diversas auditorías internas ejecutadas del Plan de Calidad con el respectivo sustento técnico. Dichos informes serán requisitos para el pago de las valorizaciones que se den en los meses de presentación.

Página 72 de 351



2388





PERÚ
Ministerio
de Transportes
y Comunicaciones

Viceministerio
de Transportes

Provias Nacional

Términos de Referencia del Servicio de Gestión y Conservación Vial por Niveles de Servicio del Corredor Vial:
"Chachapoyas - Molinopampa – Mariscal Benavides - Rodríguez de Mendoza – Abra Lajas / El Dorado- Selva
Alegre- Soritor-Emp. PE-5N (Calzada)"

El CONTRATISTA CONSERVADOR deberá presentar los controles de calidad de las actividades realizadas durante el mes, en cada valorización que corresponda, en la que, si bien el contrato es por niveles de servicio, éste será requisito para proceder al pago de la valorización, manteniendo la responsabilidad y riesgo de las actividades en el CONTRATISTA CONSERVADOR. En caso que el CONTRATISTA CONSERVADOR plantee dentro de una actividad establecida dentro de los términos de referencia, alternativas de solución, materiales y/o tecnologías distintas a las que estén indicadas dentro del marco técnico, normativo de los presentes Términos de Referencia, **deberá sustentar técnicamente los resultados de experiencias anteriores satisfactorias, que garanticen el cumplimiento de los niveles de servicio**, así como su especificación técnica con la cual se realizará los controles de calidad.

El Plan de Calidad deberá desarrollar los siguientes conceptos:

1. Generalidades
2. Alcance
3. Política y objetivos de calidad
4. Responsabilidad de la dirección del proyecto y gestión de recursos
5. Planificación de la calidad
 - 5.1 Índices y medición de la Calidad del Servicio
 - 5.1.1 Conservación Rutinaria carreteras
 - 5.1.2 Conservación Rutinaria puentes
 - 5.1.3 Conservación Periódica
 - 5.1.4 Atenciones Especiales
 - 5.1.5 Relevamientos de información
 - 5.2 Métricas para el Aseguramiento de Calidad por ensayos requeridos según normativa
 - 5.3 Normas de control de calidad
 - 5.4 Estándares de control de calidad
 - 5.5 Control y manejo de compras de materiales e insumos
 - 5.6 Plan de gestión vial de cambios de la ingeniería del proyecto
6. Aseguramiento de la Calidad
 - 6.1 Control de documentos
 - 6.2 Control de registros de calidad
 - 6.3 Control de los equipos de medición, inspección y ensayo.
 - 6.4 Control de materiales, equipos y servicios.
 - 6.5 Control de productos no conformes
 - 6.6 Control de procedimientos constructivos
 - 6.7 Control de calidad de subcontratos
 - 6.8 Auditorías de calidad
 - 6.9 Mejora de competencias
 - 6.10 Plan de inspecciones
7. Mejora continua
 - 7.1 Control de Productos no conformes
 - 7.2 Seguimiento y Medición
8. Anexos:
 - Estructura Organizativa
 - Procedimientos o protocolos específicos
 - Formatos de Calidad
 - Certificados de calibraciones y programas de calibraciones
 - Programa de Auditoras Internas

Página 73 de 351



2387





Ministerio
de Transportes
y Comunicaciones

Viceministerio
de Transportes

Proviás Nacional

Términos de Referencia del Servicio de Gestión y Conservación Vial por Niveles de Servicio del Corredor Vial:
"Chachapoyas - Molinopampa - Mariscal Benavides - Rodríguez de Mendoza - Abra Lajas / El Dorado- Selva
Alegre- Soritor-Emp. PE-SN (Calzada)"

El Plan de Calidad debe ser el documento donde se detalle cómo deben de ser los procedimientos desarrollados e implementados por la estructura organizativa del Contratista Conservador de manera que garantice la calidad del servicio prestado. Este plan debe dar respuesta a cuestiones como qué acciones se llevarán a cabo, qué recurso serán necesarios o quiénes serán los encargados de aplicar el plan a la realización de todos los ensayos y controles de acuerdo a las especificaciones técnicas con sus propios equipos, para poder programar y ejecutar las acciones preventivas que está obligado a realizar el CONTRATISTA CONSERVADOR en el momento oportuno, a fin de mantener la vía siempre, dentro de los límites admisibles de los indicadores de niveles de servicio, prestando así una óptima gestión de la conservación. El accionar del CONTRATISTA CONSERVADOR no debe estar condicionado a las órdenes que le emita el Supervisor o el CONTRATANTE, ya que se constituiría en un servicio reactivo que aceleraría el deterioro normal de la vía, generando una pérdida del valor de la infraestructura vial, y que originaría mayores costos al CONTRATISTA CONSERVADOR y menor nivel de confort y seguridad al usuario de la vía.

Es recomendable que el Contratista Conservador cuente con un sistema de gestión de calidad liderado por la Gerencia Vial y ambos Residentes de Conservación, a efectos de asegurar una óptima implementación del Servicio de Gestión y Conservación Vial por Niveles de Servicio.

2.3.5 PLAN DE CONTINGENCIAS (PCO)

El CONTRATISTA CONSERVADOR deberá elaborar el Plan de Contingencias (PCO), a fin de que se tengan detalladas las acciones que se implementarán en situaciones no contempladas o difíciles de planificar por su magnitud, situación imprevista, y/o sobrepasen la capacidad instalada del CONTRATISTA CONSERVADOR, esto con la finalidad de que la vía no quede desatendida y se prevean las actividades prioritarias para recuperar y/o garantizar la transitabilidad en el menor plazo posible, en circunstancias como: emergencias sanitarias, estados de emergencia nacional, regional o provincial, sismos o fenómenos climatológicos extraordinarios; temporadas de mayor afluencia de turismo; con ocasión de paros motines, atentados; procedimientos de auxilio a los usuarios; en fines de semana largo, eventos climáticos extraordinarios acorde a las condiciones climáticas de los distintos tramos del proyecto, siendo las referidas situaciones referenciales, no limitándose exclusivamente a aquellas descritas.

El plan de Contingencias identifica los distintos tipos de accidentes y/o estados de emergencia que potencialmente podrían ocurrir e incorporar una estrategia de respuesta para cada uno

Dicho documento deberá describir la estrategia que implementará el CONTRATISTA CONSERVADOR para diversas contingencias, siendo las referidas en el título de este acápite y en el párrafo precedente, referenciales, no limitándose exclusivamente a aquellas.

El Plan de Contingencias debe incluir también procedimientos claros sobre la preparación para casos de emergencia y la planificación de respuestas para diferentes escenarios, incluido un brote moderado de una epidemia o una pandemia o un rebrote.

Igualmente, el Plan de Contingencias deberá indicar objetivos, alcances, ítems a considerar; programa de intervención ante el evento de contingencia, criterios de control, acciones preventivas, instalaciones y campamentos, distribución de personal y equipo, sistemas de comunicación y otros que se considere por conveniente a fin de contrarrestar cualquier contingencia que pudiese presentarse.

Asimismo, el CONTRATISTA CONSERVADOR deberá de cumplir los siguientes lineamientos:



Página 74 de 351



2386





PERÚ
Ministerio
de Transportes
y Comunicaciones

Viceministerio
de Transportes

Proviás Nacional

Términos de Referencia del Servicio de Gestión y Conservación Vial por Niveles de Servicio del Corredor Vial:
"Chachapoyas - Molinopampa – Mariscal Benavides - Rodríguez de Mendoza – Abra Lajas / El Dorado- Selva
Alegre- Soritor-Emp. PE-SN (Calzada)"

- Garantizar que se ofrecen la información, los medios de comunicación interna y la coordinación necesarios para proteger a todas las personas en situaciones de emergencia en el lugar de trabajo;
- Proporcionar información y comunicarse con las autoridades competentes interesadas, la vecindad, comunidades y los servicios de intervención en situaciones de emergencia;
- Ofrecer servicios de primeros auxilios y acceso a asistencia médica, de extinción de incendios y de evacuación a todas las personas que se encuentren en el lugar de trabajo; y
- Ofrecer información y formación pertinentes a todos los miembros del CONTRATISTA CONSERVADOR, en todos los niveles, incluido ejercicios periódicos de prevención de situaciones de emergencia, preparación y métodos de respuesta (Simulacros).

Entre los objetivos específicos que el Plan de contingencias debe considerar, y sin ser limitativos, se indica los siguientes:

- Establecer un procedimiento que indique las acciones a seguir para afrontar una emergencia vial, accidente, o incidente, que no genere interrupción en todo el corredor vial o carreteras.
- Establecer responsabilidades y acciones a seguir en el caso que se presente alguna emergencia vial que afecten a los usuarios de la vía, como interrupciones de la vía y desastres naturales (Sismos, derrumbes, huaycos, etc.)
- Establecer la estrategia de respuesta para cada tipo de accidentes y/o emergencias potenciales que podrían ocurrir, y permitir flexibilidad para responder eficazmente a situaciones imprevistas.
- Prevenir y responder en forma oportuna, rápida y eficiente ante cualquier eventualidad con posibilidad de riesgo a la vida humana, la salud y el medio ambiente.
- Definir las responsabilidades y funciones del grupo de respuesta ante contingencias.
- Disponer de un adecuado plan de limpieza y recuperación de la zona afectada de la vía.
- Entrenar al personal de cada área para actuar rápida y ordenadamente en caso de una contingencia.

Teniendo en cuenta que este documento forma parte de los documentos de gestión del contrato, es obligación del CONTRATISTA CONSERVADOR mantener actualizado el mismo a fin de tener la vía permanentemente operativa.

El Plan de Contingencias forma parte del Plan de Gestión Vial y se debe presentar de acuerdo a los plazos señalados en el numeral 2.2 ELABORACION DEL PLAN DE GESTION VIAL (PGV).

El Plan de Contingencias deberá ser desarrollado, entre otros, con el siguiente contenido mínimo:

1. Generalidades
2. Alcance
3. Objetivo
4. Clasificación de contingencias (según el nivel de urgencia de la atención: Ordinario, Moderado, Urgente).
5. Responsabilidades y recursos disponibles
 - 5.1 Grupo de respuesta
 - 5.2 Responsabilidades de los representantes del grupo de respuesta y recursos disponibles
 - 5.3 Operaciones de respuesta
6. Implementación del Programa de Contingencias para la fase de Conservación Periódica



Página 75 de 351



2385





Ministerio
de Transportes
y Comunicaciones

Viceministerio
de Transportes

Proviás Nacional

Términos de Referencia del Servicio de Gestión y Conservación Vial por Niveles de Servicio del Corredor Vial:
"Chachapoyas - Molinopampa - Mariscal Benavides - Rodríguez de Mendoza - Abra Lajas / El Dorado- Selva
Alegre- Soritor-Emp. PE-SN (Calzada)"

7. Implementación del Programa de Contingencias para la fase de Conservación Rutinaria
8. Medidas de contingencias generales:
 - 8.1 Por ocurrencias de fenómenos de geodinámica externa
 - 8.1.1 Derrumbes y Huaycos
 - 8.1.2 Temperaturas extremas
 - 8.1.3 Condiciones climáticas extremas
 - 8.1.4 Vientos fuertes
 - 8.2 Por ocurrencias de sismos
 - 8.3 Por ocurrencia de incendios
 - 8.4 Por ocurrencia de nevadas y/o granizo y/o lluvias extraordinarias (zonas del corredor vial que correspondan)
 - 8.5 Por ocurrencia de inundaciones y/o huaycos y/o pérdidas de plataforma por acción de los ríos (zonas del corredor vial que correspondan)
 - 8.6 Por corte de transitabilidad en puentes
 - 8.6.1 Accidentes viales y auxilio a los usuarios
 - 8.6.2 Paros
 - 8.7 Por accidentes de tránsito
 - 8.8 Por accidentes laborales
 - 8.9 Por vertimientos de sustancias peligrosas, combustible, lubricantes y otros
 - 8.10 Por períodos de feriado largo
 - 8.11 Por fenómenos naturales extraordinarios
 - 8.12 Por emergencias sanitarias locales, regionales y/o nacionales ante la ocurrencia de epidemias y pandemias.
 - 8.13 Otros eventos (que considere EL CONTRATISTA CONSERVADOR y/o comunicados por la supervisión / administración de contratos y que requieran un análisis ante su inminente ocurrencia o que ya hayan ocurrido).
9. Actividades de mitigación
 - 9.1 Planes de disposición o eliminación
 - 9.2 Capacitación y simulacros
10. Anexos

Ante cualquier ocurrencia de contingencias, la atención y la implementación de los procedimientos establecidos en el Plan de Contingencia, no libera de responsabilidad del CONTRATISTA CONSERVADOR del cumplimiento de los indicadores de los niveles de servicio. La atención de una contingencia será cuantificada y valorizada según los procedimientos y pagos en las Emergencias o según se evalúe, determine y comunique por el CONTRATANTE en el marco del contrato y la Ley de Contrataciones.

Asimismo, se establece que, ante la ocurrencia de contingencias, el CONTRATISTA CONSERVADOR remitirá a la Supervisión y Administración del Contrato, vía electrónica, la comunicación del protocolo de atención y la implementación de los procedimientos según lo establecido en el Plan de Contingencias. La conformidad del documento también será remitida vía electrónica por el Administrador de Contrato. La conformidad también se dará vía electrónica, dependiendo de la clasificación de la contingencia acaecida en los siguientes plazos máximos: Contingencias ordinarias: 7 días, Contingencias Moderadas: 2 días, Contingencias Urgentes: 24 horas.

2.3.6 PLAN DE ATENCIONES ESPECIALES (PAE)

El Plan de Atenciones Especiales forma parte del Plan de Gestión Vial.

Página 76 de 351



2384





Ministerio
de Transportes
y Comunicaciones

Viceministerio
de Transportes

Proviás Nacional

Términos de Referencia del Servicio de Gestión y Conservación Vial por Niveles de Servicio del Corredor Vial:
"Chachapoyas - Molinopampa - Mariscal Benavides - Rodríguez de Mendoza - Abra Lajas / El Dorado- Selva
Alegre- Soritor-Emp. PE-5N (Calzada)"

El CONTRATISTA CONSERVADOR deberá elaborar y presentar el Plan de Atenciones Especiales (PAE) para lo cual deberá tener en cuenta lo indicado en el presente Capítulo, a fin de que se tengan detalladas las acciones que efectuará, con la finalidad de prevenir la ocurrencia de emergencias viales, atender las emergencias viales que se presentasen por efecto de erosiones, derrumbes, huaycos, inundaciones, nevadas, accidentes; etc.; y así mismo que el tránsito se restablezca en el menor plazo posible.

El PAE deberá tener identificado todas las zonas vulnerables de la vía, y la respectiva ponderación en orden de importancia o riesgo de dichas zonas o sectores vulnerables, así como todas las acciones a realizar para la atención de las diversas emergencias viales que pudiesen presentarse; debiendo contener todos los protocolos operativos de atención de emergencias viales en concordancia con la normatividad sectorial respectiva.

Este PAE debe indicar objetivos, alcances, ítems a considerar en dos aspectos, de acuerdo a lo indicado en el presente Capítulo, respecto a las emergencias viales (activas o potenciales):

- (I) El programa de intervención ante el evento de emergencias viales: que se implementará ante la ocurrencia de la emergencia vial.
- (II) El programa acciones preventivas, ante la existencia de situaciones de riesgo potencial, que suponen un potencial peligro para la integridad de los usuarios de la vía, la continuidad ininterrumpida del transporte seguro de personas y carga e incluso de prevención ante riesgo de pérdida de la infraestructura.

Durante el transcurso de la elaboración del PAE y a lo largo del plazo del servicio, el CONTRATISTA CONSERVADOR deberá recopilar información de entidades como el SENAMHI, INDECI, CISMID, etc., que generen reportes, estadísticas y otros, cuya evaluación y procesamiento sean de utilidad para acciones preventivas y establecimiento de señales de alerta temprana.

No obstante, frente a las emergencias viales que se susciten antes de la aprobación del Plan de Gestión Vial, el CONTRATISTA CONSERVADOR implementará un procedimiento para la atención de la emergencia durante este período en coordinación con la Supervisión, el cual deberá ejecutarse en forma inmediata, cuyos criterios y experiencia serán recogidos en el PAE.

El Plan de Atenciones Especiales forma parte del Plan de Gestión Vial.

El contenido del PAE, sin ser limitativo debe contener los siguientes puntos mínimos:

1. Alcance
2. Objetivos
3. Misión
4. Antecedentes
5. Finalidad
6. Tramos y descripción del servicio de conservación
7. Oficina principal, almacén y centros operativos
8. Programa de Intervención
 - 8.1. Clasificación de emergencias viales, plazo de inicio de intervención en la zona afectada y cronograma de atención.
 - 8.1.1. Clasificación de las emergencias viales



Página 77 de 351



2383





Ministerio
de Transportes
y Comunicaciones

Viceministerio
de Transportes

Proviás Nacional

Términos de Referencia del Servicio de Gestión y Conservación Vial por Niveles de Servicio del Corredor Vial:
"Chachapoyas - Molinopampa – Mariscal Benavides - Rodríguez de Mendoza – Abra Lajas / El Dorado- Selva
Alegre- Soritor-Emp. PE-SN (Calzada)"

- 8.1.2. Plazo de inicio de intervención en la zona afectada
- 8.1.3. Cronograma de atención de las emergencias viales
- 8.2. Estructura organizacional para atención de emergencias
- 8.3. Centro de Atención de Emergencias (CAE)
- 8.4. Grupos de respuesta por tipo de emergencia
- 8.5. Funciones y responsabilidades específicas del personal
- 8.6. Plan de comunicaciones y plazo de reporte de la emergencia vial
 - 8.6.1. Plan de comunicaciones para monitoreo
 - 8.6.2. Plazo de reporte de la ocurrencia de la emergencia vial
- 8.7. Plan de adiestramiento
 - 8.7.1. Capacitación
 - 8.7.2. Entrenamiento
- 8.8. Revisión y actualización de procedimientos
- 8.9. Colocación de equipos de protección colectiva (EPC)
- 8.10. Protocolos operativos en caso de emergencias
9. Programa de acciones preventivas (situación de riesgo potencial)
 - 9.1. Recopilación de información básica (SENAMHI, INDECI, CISMID, etc)
 - 9.2. Identificación de zonas vulnerables en el corredor vial, análisis de los casos
 - 9.3. Priorización de acciones preventivas
 - 9.4. Señales de alerta temprana
10. Registros
11. Anexos
 - Anexo A Recursos de comunicación disponible
 - A.1. Llamada directa al Centro de Atención de Emergencias (CAE)
 - A.2. Directorio telefónico del personal
 - A.3. Directorio telefónico de establecimientos de salud, Comisarias, Cía. de Bomberos y Clínicas afiliadas al SCTR
 - A.4. Teléfonos de emergencias viales de PROVÍAS Nacional
 - A.5. Fichas y reportes de emergencias a PROVÍAS Nacional
 - A.6. Descripción de otros organismos oficiales
 - Anexo B Recursos para la atención de emergencias
 - Anexo C Esquemas de los dispositivos de control de tránsito y seguridad vial para los trabajos de emergencia vial y de acciones preventivas

El primer PAE será presentado en los plazos del Plan de Gestión Vial. Luego a partir del segundo año del servicio, se presentará un PAE cada año, el **último día hábil del mes de abril**, el cual se actualizará con las acciones preventivas para las zonas vulnerables producto del último período de lluvias, a la Supervisión, quien lo revisará en un plazo de **quince (15) días calendarios**, y emitirá un informe con las observaciones o conformidad según corresponda al CONTRATANTE. Este revisará la documentación presentada en un plazo de **veinte (20) días calendario** a partir de la recepción, y emitirá la totalidad de las observaciones (de ser el caso) para su subsanación al CONTRATISTA, quien contará con un plazo de **quince (15) días calendario** para la subsanación, luego del cual emitirá su conformidad, de ser el caso.

2.3.7 PLAN DE SEGURIDAD Y SALUD OCUPACIONAL (PSSO)

El Plan de Seguridad y Salud Ocupacional (PSSO) forma parte del Plan de Gestión Vial.



Página 78 de 351



2382





Ministerio
de Transportes
y Comunicaciones

Viceministerio
de Transportes

Proviás Nacional

Términos de Referencia del Servicio de Gestión y Conservación Vial por Niveles de Servicio del Corredor Vial:
"Chachapoyas – Molinopampa – Mariscal Benavides - Rodríguez de Mendoza – Abra Lajas / El Dorado- Selva
Alegre- Soritor-Emp. PE-5N (Calzada)"

El CONTRATISTA CONSERVADOR deberá elaborar el Plan de Seguridad y Salud Ocupacional (PSSO), integrando la prevención en materia laboral de los riesgos existentes en las actividades que se desarrollarán durante la ejecución del servicio a fin de preservar la salud física y mental de los trabajadores, subcontratistas y todas las personas que ingresen a las operaciones del proyecto y/o que podrían sufrir lesiones o daños a su salud producto de las referidas actividades.

El Plan de Seguridad y Salud Ocupacional contiene las recomendaciones mínimas que se tomarán en cuenta durante la ejecución de las actividades comprendidas en servicio.

El Plan de Seguridad y Salud Ocupacional desarrollará un conjunto de medidas destinadas a evitar procedimientos, actos y/o condiciones sub estándar y evitar o mitigar los posibles riesgos durante las etapas de ejecución, funcionamiento y cierre de las actividades proyectadas durante el plazo del servicio con la finalidad de preservar la salud de trabajadores, preservar los recursos humanos y cumplir las normas técnicas y legales referidas a seguridad y salud ocupacional, para lo cual el referido documento deberá describir la estrategia que implementará el CONTRATISTA CONSERVADOR para gestionar los riesgos inherentes al servicio.

El Plan De Seguridad y Salud Ocupacional (PSSO) deberá estar enfocado a asegurar que:

- Se cumpla lo establecido en la normativa nacional referida a seguridad y salud ocupacional;
- La aplicación de medidas preventivas y de protección se lleve a cabo de manera eficiente y coherente;
- Se establezcan las políticas pertinentes;
- Se asuman compromisos;
- Se tengan en cuenta todos los elementos del lugar de trabajo para evaluar los peligros y los riesgos; y
- Que la dirección y los trabajadores participen en el proceso a su nivel de responsabilidad

Teniendo en cuenta que este componente forma parte de los documentos de gestión del contrato, es obligación del CONTRATISTA CONSERVADOR mantener actualizado el PLAN DE SEGURIDAD Y SALUD OCUPACIONAL a fin de cumplir los objetivos indicados.

El PLAN DE SEGURIDAD Y SALUD OCUPACIONAL, forma parte del Plan de Gestión Vial, por lo que su elaboración y presentación está sujeto a los plazos establecidos para la elaboración del PGV.

El PLAN DE SEGURIDAD Y SALUD OCUPACIONAL, está conformado por:

- a) Plan de seguridad y salud ocupacional de las actividades del servicio de gestión y conservación vial por niveles de servicio (incluye el PLAN DE SEÑALIZACIÓN Y SEGURIDAD DEL SERVICIO – PSS)

CONTENIDO MÍNIMO

El Plan de Seguridad y Salud Ocupacional deberá ser desarrollado, entre otros, con el siguiente contenido mínimo (el cual deberá ser ampliado o modificado en caso de actualización o implementación de normativa en materia laboral, de seguridad o salud ocupacional o de otro sector competente o podrá ser ampliado de considerarlo necesario el Contratista y previa autorización del contratante):



Página 79 de 351



2381





PERÚ

Ministerio
de Transportes
y Comunicaciones

Viceministerio
de Transportes

Provias Nacional

Términos de Referencia del Servicio de Gestión y Conservación Vial por Niveles de Servicio del Corredor Vial:
"Chachapoyas - Molinopampa – Mariscal Benavides - Rodríguez de Mendoza – Abra Lajas / El Dorado- Selva
Alegre- Soritor-Emp. PE-SN (Calzada)"

A. PLAN DE SEGURIDAD Y SALUD OCUPACIONAL DE LAS ACTIVIDADES DEL SERVICIO DE GESTIÓN Y CONSERVACIÓN VIAL POR NIVELES DE SERVICIO

1. Propósito
2. Alcance
3. Objetivo
4. Descripción del proyecto
5. Política de seguridad, salud ocupacional y medio ambiente
6. Objetivos y metas
7. Plan de Aseguramiento de EPP: Capacidad del CONTRATISTA CONSERVADOR en asegurar la disponibilidad y el uso adecuado de los Elementos de Protección Personal durante el plazo de implementación del Plan de Seguridad y Salud Ocupacional.
8. Plan de Señalización y Seguridad del Servicio– PSS (*).
9. Responsabilidades de implementación y ejecución, funciones y responsabilidades del equipo profesional del CONTRATISTA CONSERVADOR
 - 9.1. Responsabilidades de el/la Gerente Vial
 - 9.2. Responsabilidades de las/los profesionales en el cargo de Ingeniero Residente
 - 9.3. Responsabilidades de el/la Especialista en Seguridad y Salud en el Trabajo
 - 9.4. Responsabilidad de el/la Especialista Social
 - 9.5. Responsabilidades de el/la Medico Ocupacional
 - 9.6. Responsabilidades de el/la Enfermero(a)
 - 9.7. Responsabilidades de las/los trabajadoras/es
 - 9.8. Responsabilidades de COMITÉ DE SEGURIDAD
10. Identificación de requisitos legales y otros requisitos
11. Identificación de peligros y aspectos ambientales
12. Identificación de peligros para la salud relacionados a riesgos ergonómicos, estrés y riesgos psicosociales (**) y medidas de prevención en materia de Seguridad y Salud en el Trabajo.
13. Protección de la salud mental de las personas que trabajan desde sus domicilios
14. Gestión de los riesgos ergonómicos, físicos, ambientales y químicos de seguridad y salud ocupacional
15. Análisis de riesgos (identificación de peligros y evaluación de riesgos)
16. Capacitación y sensibilización
 - 16.1. Reglas generales de seguridad
 - 16.2. Inducción de la línea de mando
 - 16.3. Inducción de personal nuevo
 - 16.4. Charlas semanales
 - 16.5. Charlas específicas
 - 16.6. Charlas de inicio de jornada (charlas de diez minutos)
 - 16.7. Charlas de sensibilización
 - 16.8. Capacitación en primeros auxilios
 - 16.9. Programa específico de capacitación
17. VERIFICACIÓN Y ACCIÓN CORRECTIVA
 - 17.1. Inspecciones de rutina
 - 17.2. Inspecciones planeadas
 - 17.3. Inspecciones específicas
 - 17.4. Control de equipos de protección – EPP
 - 17.5. Reportes de investigación de incidentes
18. PLAN DE RESPUESTA A EMERGENCIAS

Página 80 de 351



2380





PERÚ

Ministerio
de Transportes
y Comunicaciones

Viceministerio
de Transportes

Proviás Nacional

Términos de Referencia del Servicio de Gestión y Conservación Vial por Niveles de Servicio del Corredor Vial:
"Chachapoyas - Molinopampa – Mariscal Benavides - Rodríguez de Mendoza – Abra Lajas / El Dorado- Selva
Alegre- Soritor-Emp. PE-5N (Calzada)"

19. PLAN DE SEGURIDAD Y SALUD OCUPACIONAL RELACIONADO A LAS EMPRESAS
SUBCONTRATISTAS Y PRESTADORAS DE SERVICIOS (DE CORRESPONDER)

20. ANEXOS

- 20.1. ANEXO 01. Organigrama de la Jefatura de Seguridad y salud ocupacional.
- 20.2. ANEXO 02. Flujograma de respuesta ante accidentes e incidentes
- 20.3. ANEXO 03. Protecciones Colectivas – Señalización de la zona de trabajo.
- 20.4. ANEXO 04. Protecciones Colectivas – Señalización en zonas auxiliares (canteras, DME, etc.).

(*) PLAN DE SEÑALIZACIÓN Y SEGURIDAD DEL SERVICIO – PSS

Se establece la obligación del CONTRATISTA CONSERVADOR de preparar e implementar el PSS, que incluya la señalización y seguridad de las actividades del servicio, así como la señalización e identificación del personal y maquinaria del proyecto, de acuerdo con la normatividad vigente, aplicable tanto a las actividades del servicio como a las atenciones especiales.

El PSS abarcará la zona directa del proyecto, así como los desvíos de tránsito necesarios para realizar las actividades para los diferentes trabajos previsible (corte de vegetación, limpieza de alcantarillas, bacheo, tratamientos, etc.).

El Plan de Señalización, en relación con la identificación del personal y maquinaria, incluirá para el personal el uniforme de acuerdo con la normatividad vigente, con elementos reflectivos y destellantes, LOGOTIPO Y NOMBRE DEL CONTRATANTE.

El Contratante se reserva el derecho de ordenar el retirar del proyecto aquel personal y maquinaria que incumpla con el PSS, la detención de actividades que no cumplan con el PSS o las correcciones al plan que surjan de su implementación.





PERÚ

Ministerio
de Transportes
y Comunicaciones

Viceministerio
de Transportes

Proviás Nacional

Términos de Referencia del Servicio de Gestión y Conservación Vial por Niveles de Servicio del Corredor Vial:
"Chachapoyas - Molinopampa – Mariscal Benavides - Rodríguez de Mendoza – Abra Lajas / El Dorado- Selva
Alegre- Soritor-Emp. PE-SN (Calzada)"

3 CAPITULO III. RELEVAMIENTO DE INFORMACIÓN

El Relevamiento de Información es un documento técnico, con cierto grado de precisión, el cual pretende representar la condición de la vía solo en el momento de la medición (y no antes ni después, dado la variabilidad de los parámetros). Así el Relevamiento de Información constituye un insumo para desarrollar la gestión vial por parte del Contratista Conservador como para la Entidad, por ello no debe ser considerado como un método de evaluación del cumplimiento de los niveles de servicio, de supervisión, o de verificación de otras obligaciones del Contratista Conservador, los cuales ya tienen procedimientos particulares para la verificación de su cumplimiento, en el momento oportuno.

Según sea el tipo de Relevamiento de Información, se presentarán los siguientes documentos y productos, en la frecuencia que se indica:

3.1 RELEVAMIENTO DE INFORMACIÓN TIPO 1

Se elaborará y presentará una vez durante el servicio:

- **El Relevamiento de información Tipo 1:** proporcionará información de referencia para la elaboración del Plan de Gestión Vial, comprendiendo la medición, análisis, interpretación de resultados y conclusiones del estado de la vía por sectores homogéneos y zonas localizadas, y se presentará en 2 etapas, de acuerdo al cronograma detallado en el numeral 3.4.

1er. Etapa: el CONTRATISTA CONSERVADOR presentará el Plan de Trabajo para el Relevamiento de Información tipo 1, el cual contendrá mínimamente lo siguiente:

- ✓ Memoria Descriptiva
- ✓ Un Cronograma del Relevamiento, considerando cada uno de los ítems que componen el relevamiento (desglosando la fase de campo y de gabinete):
 - Estudio de Tráfico
 - Itinerario Filmico Georreferenciado
 - Evaluación de Daños
 - Evaluación de Deflectometría
 - Evaluación de IRI + Textura
 - Inventario Vial Calificado
 - Inventario de Puentes
 - Proyecto en Gis
 - Carga en el Sistema de Gestión de la Entidad.
- ✓ Ubicaciones de los puntos de conteo vehicular, de las encuestas origen/destino, del censo de carga, y de la toma de velocidades por tramos homogéneos (en cuadros, mapa impreso y archivo kmz).
- ✓ Metodología de trabajo

El Plan de Trabajo se presentará en un original (físico) y un CD (con los archivos en procesador de texto, hojas de cálculo u otros). Se precisa que el cronograma se presentará en MS Project (o similar) y las ubicaciones en formato shape.



Página 82 de 351



2378





Términos de Referencia del Servicio de Gestión y Conservación Vial por Niveles de Servicio del Corredor Vial:
"Chachapoyas - Molinopampa - Mariscal Benavides - Rodríguez de Mendoza - Abra Lajas / El Dorado- Selva Alegre- Soritor-Emp. PE-SN (Calzada)"

2do Etapa: A partir del inicio del 2do mes de aprobado el Plan de Trabajo se cargará la información de los formatos SIC, en el Sistema de Gestión de la Entidad, para lo cual el **CONTRATISTA CONSERVADOR** solicitará la creación de usuarios y accesos, siendo el Ingeniero Residente el responsable de la información que se cargue. Este proceso constituye una primera validación, ya que el sistema le reportará las observaciones que encuentre a las fichas (en cuestión de formatos), debiendo el **CONTRATISTA CONSERVADOR** subsanarlas hasta la carga total de las fichas.

Una vez completada la carga, el **CONTRATISTA CONSERVADOR** remitirá un correo con las vistas de carga completa del Sistema de Gestión, a la Supervisión y al Especialista en Inventarios del **CONTRATANTE**.

Luego de haberse cargado la información de manera satisfactoria, el **CONTRATISTA CONSERVADOR** presentará el Relevamiento de Información Tipo 1, en el que se presentarán todos los entregables completos, conteniendo lo siguiente:

- ✓ Estudio de tráfico
- ✓ Itinerario Fílmico Georreferenciado
- ✓ Evaluación de Daños (PCI - Eval Pav.)
- ✓ Evaluación de Deflectometría
- ✓ Evaluación de IRI + Textura
- ✓ Inventario Vial Calificado (Formatos SICs – Información completa)
- ✓ Proyecto en GIS
- ✓ Reportes de carga en el Sistema de Gestión de la Entidad.
- ✓ Inventario de puentes

Conjuntamente con la presentación de estos documentos, el **CONTRATISTA CONSERVADOR** presentará un Informe Técnico que contenga los análisis y resultados de los Relevamientos de Información.

Se presentará en un original (físico) y en una memoria externa (con los archivos en procesador de texto, hojas de cálculo, archivos nativos u otros, geodatabase, y la versión total en PDF), firmado por el Ingeniero Residente, en el plazo máximo indicado en el numeral correspondiente a presentación de relevamientos de información según tipo y alcance del relevamiento de información.

3.2 RELEVAMIENTO DE INFORMACIÓN TIPO 2

Se elaborará y presentará una vez durante el servicio:

- **El Relevamiento Tipo 2** se realizará luego de culminada las actividades de Conservación Periódica y se presentarán en 2 etapas, de acuerdo al cronograma detallado en el numeral 3.4. Los Relevamientos de Información Tipo 2 constituyen la actualización del estado de condición de los elementos de la infraestructura vial presentados en el Relevamiento de Información Tipo 1. Asimismo, se actualiza la información de la red en caso haya habido cambios, y se adiciona o elimina los elementos de la infraestructura vial que hayan sido instalados o retirados hasta la fecha de elaboración del relevamiento.

1er. Etapa: el **CONTRATISTA CONSERVADOR** presentará el Plan de Trabajo para el Relevamiento de Información, en el cual presentará lo siguiente:

- ✓ Memoria Descriptiva



Página 83 de 351



2377





PERÚ

Ministerio
de Transportes
y Comunicaciones

Viceministerio
de Transportes

Provias Nacional

Términos de Referencia del Servicio de Gestión y Conservación Vial por Niveles de Servicio del Corredor Vial:
"Chachapoyas - Molinopampa – Mariscal Benavides - Rodríguez de Mendoza – Abra Lajas / El Dorado- Selva
Alegre- Soritor-Emp. PE-SN (Calzada)"

- ✓ Un Cronograma del Relevamiento, considerando cada uno de los ítems que componen el relevamiento (desglosando la fase de campo y de gabinete):
 - Estudio de Tráfico
 - Itinerario Filmico Georreferenciado
 - Evaluación de Daños
 - Evaluación de Deflectometría
 - Evaluación de IRI + Textura
 - Actualización del Inventario Vial Calificado
 - Proyecto en Gis
 - Carga en el Sistema de Gestión de la Entidad.
- ✓ Ubicaciones de los puntos de conteo vehicular, de las encuestas origen/destino, del censo de carga, y de la toma de velocidades por tramos homogéneos (en cuadros, mapa impreso y archivo kmz).
- ✓ Metodología de trabajo

El Plan de Trabajo se presentará en un original (físico) y un CD (con los archivos en procesador de texto, hojas de cálculo u otros). Se precisa que el cronograma se presentará en MS Project (o similar) y las ubicaciones en formato shape.

2do Etapa: A partir del inicio del **2do mes** de aprobado el Plan de Trabajo se cargará la información de los formatos SIC, en el Sistema de Gestión de la Entidad, para lo cual el CONTRATISTA CONSERVADOR solicitará la creación de usuarios y accesos, siendo el Ingeniero Residente el responsable de la información que se cargue. Este proceso constituye una primera validación, ya que el sistema le reportará las observaciones que encuentre a las fichas (en cuestión de formatos), debiendo el CONTRATISTA CONSERVADOR subsanarlas hasta la carga total de las fichas.

Una vez completada la carga, el CONTRATISTA CONSERVADOR remitirá un correo con las vistas de carga completa del Sistema de Gestión, a la Supervisión y al Especialista en Inventarios del CONTRATANTE.

Luego de haberse cargado la información de manera satisfactoria, el CONTRATISTA CONSERVADOR presentará el Relevamiento de Información Tipo 2, en el que se presentarán todos los entregables completos, conteniendo lo siguiente:

- Estudio de tráfico
- Itinerario Filmico Georreferenciado
- Evaluación de Daños (PCI - Eval Pav.)
- Evaluación de Deflectometría
- Evaluación de IRI + Textura
- Actualización del Inventario Vial Calificado (Formatos SICs – Información completa)
- Proyecto en Gis
- Reportes de carga en el Sistema de Gestión de la Entidad.
- Inventario de puentes después de la conservación periódica (1° relevamiento) / Inventario de puentes al final del servicio(2° relevamiento)



Página 84 de 351



2376





Términos de Referencia del Servicio de Gestión y Conservación Vial por Niveles de Servicio del Corredor Vial:
"Chachapoyas - Molinopampa – Mariscal Benavides - Rodríguez de Mendoza – Abra Lajas / El Dorado- Selva Alegre- Soritor-Emp. PE-5N (Calzada)"

Conjuntamente con la presentación de estos documentos, el CONTRATISTA CONSERVADOR presentará un Informe Técnico que contenga los análisis y resultados de los Relevamientos de Información.

Se presentará en un original (físico) y en una memoria externa (con los archivos en procesador de texto, hojas de cálculo, archivos nativos u otros, geodatabase, y la versión total en PDF), firmado por el Ingeniero Residente, en el plazo máximo indicado en el numeral correspondiente a presentación de relevamientos de información según tipo y alcance del relevamiento de información.

3.3 EVALUACIÓN Y MEDICIÓN DEL IRI

Se elaborará y presentará una vez durante el servicio:

- **La Evaluación y medición del IRI** se realizarán en el periodo intermedio a la elaboración de los Relevamientos de Información y se presentará en 2 etapas, de acuerdo al cronograma detallado en el numeral 3.4 y a las consideraciones técnicas que correspondan establecidas en el numeral 3.5.

1er. Etapa: el **CONTRATISTA CONSERVADOR** presentará el Plan de Trabajo para la Evaluación y medición del IRI, en el cual presentará lo siguiente:

- ✓ Memoria Descriptiva
- ✓ Un Cronograma de la medición, considerando la fase de campo y de gabinete de:
 - Evaluación de IRI
 - Carga en el Sistema de Gestión de la Entidad.
- ✓ Metodología de trabajo

El Plan de Trabajo se presentará en un original (físico) y un CD (con los archivos en procesador de texto, hojas de cálculo u otros). Se precisa que el cronograma se presentará en MS Project (o similar).

2do Etapa: A partir del inicio del 2do mes de aprobado el Plan de Trabajo se cargará la información en los formatos SIC, en el Sistema de Gestión de la Entidad, para lo cual el **CONTRATISTA CONSERVADOR** solicitará la creación de usuarios y accesos, siendo el Ingeniero Residente el responsable de la información que se cargue. Este proceso constituye una primera validación, ya que el sistema le reportará las observaciones que encuentre a las fichas (en cuestión de formatos), debiendo el **CONTRATISTA CONSERVADOR** subsanarlas hasta la carga total de las fichas.

Una vez completada la carga, el **CONTRATISTA CONSERVADOR** remitirá un correo con las vistas de carga completa del Sistema de Gestión, a la Supervisión y al Especialista en Inventarios del **CONTRATANTE**.



Página 85 de 351



2375





PERÚ
Ministerio
de Transportes
y Comunicaciones

Viceministerio
de Transportes

Proviás Nacional

Términos de Referencia del Servicio de Gestión y Conservación Vial por Niveles de Servicio del Corredor Vial:
"Chachapoyas – Molinopampa – Mariscal Benavides – Rodríguez de Mendoza – Abra Lajas / El Dorado- Selva
Alegre- Soritor-Emp. PE-SN (Calzada)"

Luego de haberse cargado la información de manera satisfactoria, el **CONTRATISTA CONSERVADOR** presentará la **Evaluación y medición del IRI**, en el que se presentarán todos los entregables completos, conteniendo lo siguiente:

- ✓ Evaluación de IRI
- ✓ Reportes de carga en el Sistema de Gestión de la Entidad.

Conjuntamente con la presentación de estos documentos, el **CONTRATISTA CONSERVADOR** presentará un Informe Técnico que contenga los análisis y resultados de la medición.

Se presentará en un original (físico) y en un cd (con los archivos en procesador de texto, hojas de cálculo, archivos nativos u otros, y la versión total en PDF), firmado por el Ingeniero Residente, en el plazo máximo indicado en el numeral correspondiente a presentación de relevamientos de información.

3.4 PRESENTACIÓN DE LOS RELEVAMIENTOS DE INFORMACIÓN SEGÚN TIPO.

A menos que el CONTRATANTE modifique las fechas de presentación, el CONTRATISTA CONSERVADOR deberá presentar los siguientes relevamientos de Información, conforme al siguiente detalle:

Cronograma de presentación de los Relevamientos

N°	Producto	Oportunidad
1	Relevamiento de Información Tipo 1	1era. Etapa a los 15 días de iniciado el servicio
		2da Etapa a los 120 días de iniciado el servicio
2	Evaluación y medición del IRI (*) (**)	1era. Etapa a los 705 días de iniciado el servicio
		2da. Etapa a los 765 días de iniciado el servicio
3	Relevamiento de Información Tipo 2 (*)	1era. Etapa a los 885 días de iniciado el servicio
		2da. Etapa a los 1005 días de iniciado el servicio

(*) Luego de terminado la actividad de Conservación Periódica.

(**) El plazo de elaboración y presentación de la Evaluación y Medición del IRI es 60 días calendarios

Nota: El plazo de elaboración y presentación del relevamiento de información tipo 1 es 120 días calendarios.

El plazo de elaboración y presentación del relevamiento de información tipo 2 es de 120 días calendarios.

El CONTRATISTA CONSERVADOR debe tener presente las siguientes consideraciones:

- En caso el período de lluvias dificulte la toma de datos para los relevamientos de información, o cuando no se llegue a culminar la Conservación Periódica dentro de los plazos del cronograma de intervenciones del servicio, y su ejecución se superponga con los plazos para la toma de datos de campo ocasionando un desfase menor a 3 meses en su presentación, el CONTRATANTE evaluará la situación y podrá comunicar un nuevo cronograma de presentación de los relevamientos.
- En caso no se llegue a culminar la Conservación Periódica o el Mejoramiento dentro de los plazos del cronograma de intervenciones del servicio, y su ejecución se superponga con los plazos para la toma de datos de campo ocasionando un desfase mayor a 3 meses en su



Página 86 de 351



2374





PERÚ

Ministerio
de Transportes
y Comunicaciones

Viceministerio
de Transportes

Proviás Nacional

Términos de Referencia del Servicio de Gestión y Conservación Vial por Niveles de Servicio del Corredor Vial:
"Chachapoyas - Molinopampa – Mariscal Benavides - Rodríguez de Mendoza – Abra Lajas / El Dorado- Selva
Alegre- Soritor-Emp. PE-5N (Calzada)"

presentación, el CONTRATANTE evaluará la situación y podrá requerir solo el relevamiento de una parte del corredor o efectuar el deductivo de dicho relevamiento de información.

- El CONTRATANTE podrá no requerir cualquiera de los productos de relevamiento del cuadro anterior, en el marco de la gestión de activos que implemente, lo cual será comunicado al CONTRATISTA CONSERVADOR con una anticipación no menor de 30 días a la fecha establecida para la 1era etapa del producto correspondiente, luego del cual se efectuará el deductivo correspondiente.
- En caso de que, por la naturaleza de las observaciones a alguno de los estudios que componen los relevamientos de información, éstos no pudiesen ser subsanados, el CONTRATANTE efectuará el deductivo del estudio correspondiente.

El CONTRATANTE no será responsable por la modificación de los cronogramas de presentación o por la deducción en los Relevamientos de Información, por lo que dichas situaciones no dan lugar al reconocimiento de mayores gastos ni costos a la Entidad contratante, ni a cualquier tipo de reclamación por parte del CONTRATISTA CONSERVADOR.

Asimismo se indica que el CONTRATANTE se reserva el derecho de modificar la forma de presentación (físico, digital, o a través de los sistemas de gestión de la Entidad) y la oportunidad de relevamiento y presentación (de informes en fechas predefinidas a actualización constante cada vez que haya cambios en la infraestructura [altas y bajas en el inventario de activos] con evaluación de condición en las fechas definidas), en el marco de la gestión de activos que implemente, para lo cual se gestionaran las adicionales y deductivos que correspondan.

3.5 ALCANCES DEL RELEVAMIENTO DE INFORMACIÓN

3.5.1 Alcances del Relevamiento de Información:

Los datos de los Relevamientos de Información deberán tener una antigüedad no mayor a tres (03) meses a la fecha de presentación de cada relevamiento según lo establecido en el cronograma de presentación de los Relevamientos, salvo para el desarrollo del Estudio de Tráfico, en el cual se debe realizar 3 conteos en el plazo de un año máximo, a partir del Relevamiento de Información Tipo 2 (no aplica para el Relevamiento de información Tipo 1).

Además, para los relevamientos se deberá tomar en cuenta:

a. INVENTARIO VIAL CALIFICADO

El Inventario vial deberá ser elaborado, de acuerdo a las normas del Manual de Inventarios Viales, en el que se incluirá la totalidad de elementos de la infraestructura vial existentes en el tramo.

El Inventario vial deberá ser presentado en los formatos SICs que se indican en el Manual de Inventarios Viales (formato Excel y en formato txt.)

Adicionalmente, el **CONTRATANTE** podrá solicitar se complemente la información de los formatos SICs, con información que considere relevante.



Página 87 de 351



2373





PERÚ

Ministerio
de Transportes
y Comunicaciones

Viceministerio
de Transportes

Proviás Nacional

Términos de Referencia del Servicio de Gestión y Conservación Vial por Niveles de Servicio del Corredor Vial:
"Chachapoyas - Molinopampa – Mariscal Benavides - Rodríguez de Mendoza – Abra Lajas / El Dorado- Selva
Alegre- Soritor-Emp. PE-SN (Calzada)"

Así mismo, se precisa que el **CONTRATANTE** podrá modificar la forma actual de presentación de los datos del inventario. Esta variación en la modalidad de entrega y/o modificación de los datos del inventario no significará un pago adicional al **CONTRATISTA CONSERVADOR** por parte del **CONTRATANTE**.

La Evaluación e inventario de Puentes será elaborado, de acuerdo a lo especificado en el Manual de Inventarios Viales vigente, en el cual deberán describir detalladamente las características de los puentes del corredor vial.

Se considera en el inventario los puentes de concreto armado, puentes de concreto postensado, puentes metálicos, puentes de madera, etc. de luces a partir de 6m ($L \geq 6$ m) (L comprende la luz libre del puente), para luces menores serán tratadas como estructuras menores o alcantarillas.

El **CONTRATISTA CONSERVADOR** deberá realizar el inventario de todos los puentes del corredor vial, a fin de evaluar y/o verificar el estado situacional de cada puente, conforme a lo especificado en la Guía para Inspección de Puentes y el Manual de Inventarios Viales.

El **CONTRATISTA CONSERVADOR** deberá entregar por cada Puente lo siguiente:

- Ficha de la toma de datos de la inspección
- Evaluación de daños y defectos por elemento
- Planos de Ubicación
- Plano de Vista General (Planta, Perfil y Secciones Transversales) Incluirá 2 vistas fotografías desde aguas arriba y dos desde aguas abajo, en formato A3 en PDF y DWG.
- Carpeta de Fotos Codificadas en formato .jpg de la evaluación de defectos y problemas de los puentes.
- Video de 5min en formato, resaltando todos los problemas en los elementos del puente. (Filmación con descripción de lo mostrado, no se aceptará secuencia fotográfica)
- Reporte de la carga en el Sistema de Gestión de la Entidad (SIGVIAL), para lo cual deberán solicitar el usuario y contraseña a la entidad, previa aprobación de la ficha de toma de datos y la evaluación de daños.

Con la información recopilada, se presentará los formatos SIC-17, 17a y 17b del Inventario Vial Calificado, de acuerdo al Manual de Inventarios Viales.

El Inventario vial calificado inicial servirá como una referencia del estado inicial en el instante de la medición, no siendo los resultados condicionantes para el cumplimiento de los niveles establecidos en los presentes términos de referencia ni tienen carácter vinculante.

Los inventarios viales calificados que se presentará en los años siguientes de acuerdo al Cronograma de presentación de los Relevamientos, servirá como referencia de la situación de la infraestructura en el instante de medición, que servirá para la formulación del Informe Técnico sobre el estado de la infraestructura vial que se presenta con cada inventario vial calificado.



Página 88 de 351



2372





PERÚ
Ministerio
de Transportes
y Comunicaciones

Viceministerio
de Transportes

Proviás Nacional

Términos de Referencia del Servicio de Gestión y Conservación Vial por Niveles de Servicio del Corredor Vial:
"Chachapoyas - Molinopampa – Mariscal Benavides - Rodríguez de Mendoza – Abra Lajas / El Dorado- Selva
Alegre- Soritor-Emp. PE-SN (Calzada)"

El inventario vial calificado será revisado por la Supervisión y con su conformidad le comunicará al **CONTRATISTA CONSERVADOR**, que proceda a la carga de esta data al Sistema de Gestión de la Entidad (la Entidad entregará los accesos al Sistema de Gestión, los documentos en formato digital del Manual de Inventarios Viales y los Formatos SIC, cuando lo solicite el **CONTRATISTA CONSERVADOR**). Adicionalmente, el **CONTRATISTA CONSERVADOR** deberá presentar un informe, en el cual se detalle los procedimientos realizados para la elaboración del Inventario Vial Calificado, así como resúmenes estadísticos del volumen, condición y características de los elementos de infraestructura vial inventariados. Asimismo, el informe deberá contener un amplio panel fotográfico en el que se evidencie la ejecución de las actividades.

El **CONTRATISTA CONSERVADOR** deberá presentar los manuales y certificados de calibración de todos los equipos utilizados en el relevamiento de información, adicionalmente deberá presentar los procedimientos de calibración en campo de dichos equipos, dichos procedimientos realizados in situ deberán contar con la participación y aprobación de la Supervisión, documento que formará parte del Inventario vial Calificado.

Para la elaboración del Inventario Vial Calificado, se deberá considerar la actualización del Clasificador de Rutas del SINAC aprobado mediante Decreto Supremo N° 011-2016-MTC o el vigente al momento del relevamiento.

Dentro de los elementos de la carretera comprendidos en los tramos descritos anteriormente, no sólo se considerará incluida la infraestructura existente en la fecha de inicio, sino toda otra infraestructura que se adicione como resultado de las actividades realizadas.

La elaboración del inventario vial calificado constituye una obligación esencial del Contrato conforme sea determinado por el **CONTRATANTE**.

El **CONTRATISTA CONSERVADOR** elaborará de acuerdo al cronograma de presentación de los Relevamientos, el Inventario Vial calificado el cual también debe constar de:

- **Evaluación y medición del Índice de Rugosidad Internacional (IRI) y textura.**

Con la finalidad de contar con información estadística sobre el comportamiento funcional de la carretera, el **CONTRATISTA CONSERVADOR** bajo el control de la Supervisión realizará evaluaciones de la rugosidad a todo lo largo del corredor vial, de acuerdo a las indicaciones del **CONTRATANTE**, que considera, de no indicarse lo contrario, lo siguiente:

La medición de IRI se realizará de acuerdo las consideraciones del Manual de Inventarios Viales.

Las mediciones se realizará en toda la longitud de los tramos indicados en el presente TDR (considerando ruta, ubicación inicio – fin y superficie de rodadura), por ambas huellas, obteniendo medidas cada 20m, en los cuales se excluirán las medidas afectadas por las singularidades. Luego éstas se promediarán con el fin de obtener las mediciones de IRI cada

Página 89 de 351



2371





Ministerio
de Transportes
y Comunicaciones

Viceministerio
de Transportes

Proviás Nacional

Términos de Referencia del Servicio de Gestión y Conservación Vial por Niveles de Servicio del Corredor Vial:
"Chachapoyas - Molinopampa - Mariscal Benavides - Rodríguez de Mendoza - Abra Lajas / El Dorado- Selva
Alegre- Soritor-Emp. PE-SN (Calzada)"

200 m para los relevamientos de información. Para la obtención del IRIc, se hará el cálculo de la desviación estándar con los datos cada 20 m de acuerdo al Manual de Carreteras: Mantenimiento o Conservación Vial.

Se entiende por singularidades, a todas aquellas alteraciones del perfil longitudinal de la carretera que incrementen el IRI y no provengan de deficiencias constructivas, como pueden ser intersecciones con otras vías, puentes, pozos de inspección, resaltos (o gibas), badenes, tachas, sumideros, buzones, cruces ferroviarios, resonadores, curvas de vuelta, curvas de inflexión tipo "s", curvas verticales sucesivas de longitudes cortas y en sectores con curvas verticales y horizontales, entre otros, los cuales serán definidos por el Supervisor.

Esta medición se realizará con un equipo Perfilómetro láser – RSP clasificado como Clase 1 según el Banco Mundial, u otro de la misma clase, que permita que la medición sea en forma continua, en tiempo real, y a velocidades de carretera, permitiendo determinar el perfil longitudinal, el Índice de Rugosidad Internacional (IRI), la profundidad de ahuellamiento, la macro textura, y geometría, pudiendo obtenerse éstos últimos parámetros a través de otras normas de medición aprobadas. Este equipo debe contar con el certificado de calibración respectivo en el que se evidencie el cumplimiento de las exigencias descritas en la norma ASTM E-950 con una antigüedad no mayor de un año.

Se precisa que, de ser el caso, en tramos muy deteriorados, o que no cuenten con un diseño geométrico definido siendo éste accidentado, no sea posible cumplir con lo indicado en el presente numeral de los TDR o la norma ASTM E-950, y no se pueda garantizar la consistencia de la información, se permitirá el uso de equipos Clase 3, como el Rugosímetro electrónico (equipo que incluya un acelerómetro, GPS e instrumento de medición de distancia -DMI) u otro de la misma clase, previo sustento técnico en el Plan de trabajo para la aprobación de su uso. Asimismo, se precisa que es responsabilidad del **CONTRATISTA CONSERVADOR** contar con los equipos que le permitan relevar la totalidad de información requerida en los TDR, salvo las excepciones indicadas anteriormente.

Se precisa que el uso de equipos clase 3 solo tendrá validez luego de la conformidad al Plan de Trabajo por parte de la Supervisión y el Administrador del Contrato. No se aceptará información remitida con otro equipo, sin previa autorización del cambio del mismo. En ese sentido, se deberán efectuar las deducciones que correspondan por los equipos realmente utilizados.

Adicionalmente a la información proporcionada en el Inventario Vial Calificado, se deberá entregar la data fuente de las mediciones del equipo.

El **CONTRATISTA CONSERVADOR** presentará un informe conteniendo como mínimo lo siguiente:

- ✓ Metodología



Página 90 de 351



2370





PERÚ

Ministerio
de Transportes
y Comunicaciones

Viceministerio
de Transportes

Proviás Nacional

Términos de Referencia del Servicio de Gestión y Conservación Vial por Niveles de Servicio del Corredor Vial:
"Chachapoyas - Molinopampa – Mariscal Benavides - Rodríguez de Mendoza – Abra Lajas / El Dorado- Selva
Alegre- Soritor-Emp. PE-SN (Calzada)"

- ✓ Procedimientos
- ✓ Sectorización mediante la metodología de diferencias acumuladas
- ✓ Gráficos de los valores obtenidos
- ✓ Análisis de los resultados obtenidos
- ✓ Conclusiones
- ✓ Recomendaciones
- ✓ Anexos (Hojas de cálculos, panel fotográfico)

Asimismo, deberá presentar y tomar en cuenta lo siguiente:

- ✓ Presentar data fuente del equipo.
- ✓ En la presentación de los valores adicionar una columna con la descripción de los eventos registrados en la evaluación.
- ✓ Certificado de Calibración con una antigüedad no mayor a un año a la fecha de medición.
- ✓ Presentar el procedimiento de la Calibración del equipo.
- ✓ En los resultados obtenidos, presentar tablas resúmenes por tramos.
- ✓ Presentar el IRI promedio por tramo evaluado.
- ✓ Presentar el IRI característico, teniendo en cuenta el Manual de Conservación Vial, por tramo evaluado.
- ✓ Presentar el cálculo y resultados del Índice de Serviciabilidad Presente (PSI).
- ✓ El IRI debe ser calculado de acuerdo con las especificaciones del Banco Mundial.
- ✓ El perfil obtenido debe cumplir con la precisión y el sesgo de un equipo Clase 1 como es definido por la norma ASTM E-950, o clase 3 según lo previsto anteriormente.
- ✓ Para la elaboración de los formatos SIC 29 y SIC30, tener en cuenta lo indicado en el Manual de Inventarios Viales.
- ✓ Respecto a la Evaluación de la Textura, debe presentarse aplicando la norma ASTM E-1845, cuando se realiza con equipos de alto rendimiento.
- ✓ Así mismo para calcular la Macro textura, se puede realizar bajo la metodología del ensayo de la mancha de arena, aplicando las normas ASTM E-965-96 y NLT-335/87.
- ✓ Para la elaboración de los formatos SIC 31 y SIC32, tener en cuenta lo indicado en el Manual de Inventarios Viales.
- ✓ Resúmenes Finales del IRI Promedio, IRI Característico, PSI por cada tramo evaluado.

• **Evaluación y medición de la Deflectometría.**

Con la finalidad de contar con información estadística sobre el comportamiento estructural de la carretera, el **CONTRATISTA CONSERVADOR** bajo el control de la Supervisión realizará evaluaciones deflectométricas a todo lo largo del corredor vial; las cuales se presentarán como parte del Relevamiento de Información. Se tendrá en cuenta las siguientes precisiones:

Para las vías pavimentadas, esta medición será realizada con un equipo deflectómetro de impacto, Falling Weight Deflectometer (FWD) el cual deberá cumplir las exigencias indicadas en la norma ASTM D-4694, estando equipado con plato de carga de 300 mm de diámetro, siete (7) sensores de medición de deflexiones, amplio rango de carga (13-120 KN), y sensores que permitan medir la temperatura de la superficie del asfalto y temperatura ambiente.



Página 91 de 351



2369





Ministerio
de Transportes
y Comunicaciones

Viceministerio
de Transportes

Proviás Nacional

Términos de Referencia del Servicio de Gestión y Conservación Vial por Niveles de Servicio del Corredor Vial:
"Chachapoyas – Molinopampa – Mariscal Benavides – Rodríguez de Mendoza – Abra Lajas / El Dorado- Selva
Alegre- Soritor-Emp. PE-SN (Calzada)"

En los sectores o tramos pavimentados que por la geometría de la vía no sea posible acceder con el FWD se permitirá el uso del deflectómetro de impacto liviano, Light Weight Deflectometer (LWD), el cual deberá cumplir las exigencias indicadas en la norma ASTM E-2583, estando equipado con un plato de carga de 300mm de diámetro, tres (03) sensores de medición de deflexiones y rango de carga de 0 – 15 KN, previo sustento técnico en el Plan de Trabajo para la aprobación de su uso. Esta situación se podría presentar en las vías de bajo volumen de tránsito que presentan tramos con alta sinuosidad, pendientes altas, curvas y contracurvas, y otras características que impidan una adecuada maniobrabilidad del equipo FWD y acceso (al estar colocado en un remolque) y/o que afecta la operación del equipo (en pendientes altas que afectan la realización de la prueba, o vías muy estrechas que obligan a detener y/o retroceder a los vehículos generando inseguridad).

Se precisa que el uso de LWD en vías pavimentadas solo tendrá validez luego de la conformidad al Plan de Trabajo por parte de Supervisión y el Administrador del Contrato. No se aceptará información remitida con otro equipo, sin previa autorización del cambio del mismo. En ese sentido, se deberán efectuar las deducciones que correspondan por los equipos realmente utilizados.

Para las vías no pavimentadas, esta medición será realizada como mínimo con un equipo deflectómetro de impacto liviano, Light Weight Deflectometer (LWD), de acuerdo a lo indicado en el Manual de Inventarios Viales.

La ejecución de mediciones se deberá realizar bajo las siguientes consideraciones:

- Se deberá realizar acorde a lo exigido en el Manual de Inventarios Viales.
- En vías con un solo carril de circulación, la separación entre puntos de medición será de 200m.
- En vías de dos (02) carriles, la separación entre puntos de medición en un mismo carril será de 200m, de manera que el desfase entre los puntos de medición entre el carril derecho e izquierdo sea de 100m.
- En caso de usar FWD, de manera previa al inicio de registro de deflexiones, se deberá configurar la altura de caída de la carga de modo que la fuerza actuante sobre el plato de carga tenga valores cercanos a 40 KN y 50 KN, lo cual implica que se deba tener dos (02) mediciones definitivas en un mismo punto.
- En caso de usar LWD, se deberá garantizar que la magnitud de la carga utilizada para las mediciones no sea inferior a 13 KN.
- Para obtener la medición definitiva de un punto se deberá realizar asentamientos previos, de manera que luego cuando se realicen las mediciones, las últimas dos posean valores cercanos de deflexiones.

Se precisa que la data nativa deberá contener como mínimo los siguientes datos por cada punto de medición:



Página 92 de 351



2368





Términos de Referencia del Servicio de Gestión y Conservación Vial por Niveles de Servicio del Corredor Vial:
"Chachapoyas - Molinopampa – Mariscal Benavides - Rodríguez de Mendoza – Abra Lajas / El Dorado- Selva Alegre- Soritor-Emp. PE-5N (Calzada)"

- Ubicación referencial (procedente del odómetro integrado).
- Valores de deflexión, carga, altura de carga, por cada golpe efectuado
- Identificador de puntos de medición
- Coordenadas, temperatura de pavimento, fecha y hora de medición, temperatura de ambiente por cada punto de medición.

El **CONTRATISTA CONSERVADOR** presentará un informe conteniendo lo siguiente:

- ✓ Metodología
- ✓ Procedimientos
- ✓ Sectorización mediante la metodología de diferencias acumuladas
- ✓ Gráficos de los valores obtenidos
- ✓ Análisis de los resultados obtenidos
- ✓ Conclusiones
- ✓ Recomendaciones
- ✓ Anexos (Hojas de cálculos, panel fotográfico)

Asimismo, deberá presentar y tomar en cuenta lo siguiente:

- ✓ Presentar data fuente del equipo.
- ✓ Certificado de Calibración con una antigüedad no mayor a un año a la fecha de medición.
- ✓ Presentar el procedimiento de la Calibración del equipo
- ✓ En los resultados obtenidos, presentar tablas resúmenes por cada tramo evaluado.
- ✓ Presentar la Deflexión Característica por tramo.
- ✓ Presentar el cálculo de la deflexión admisible.
- ✓ Presentar el retro-cálculo de parámetros de diseño (módulo resiliente de la subrasante, número estructural efectivo y módulo equivalente del pavimento)
- ✓ Para realizar las mediciones se debe tener en cuenta las siguientes normas: ASTM D 4694-96 (2003), ASTM D 4695-03 y ASTM D 5858-96 (2003)
- ✓ Para la normalización de la carga aplicar norma ASTM D 5858-96.
- ✓ Para la normalización de la temperatura, aplicar norma AASHTO-93.
- ✓ Para la elaboración de los formatos SIC 27 y SIC28, tener en cuenta lo indicado en el Manual de Inventarios Viales.
- ✓ Cuadros y Gráficos de deflexión máxima, deflexión característica, deflexión benkelman, número estructural, módulo elástico, módulo resiliente y deflexión admisible, para cada sector homogéneo delimitado.

• **Estudios de Tráfico (ET):**

Este estudio se realizará tomando en cuenta los criterios establecidos en el Capítulo VI Tráfico Vial, del Manual de Carreteras – Suelos, Geología, Geotecnia y Pavimentos, y en el Manual de Carreteras – Diseño Geométrico DG-2018; y consta de lo siguiente:

- **Conteo de tráfico:** Después de analizar la información disponible de tráfico, el **CONTRATISTA CONSERVADOR** planificará el conteo que pretende realizar, donde incluirá la forma en que realizará el censo volumétrico, las estaciones a considerar las cuales deberán ser justificadas adecuadamente, así como toda la información de otros datos a considerar para el estudio, incluyendo lo que respecta a la información necesaria para las proyecciones. Para definir las estaciones de conteo de tráfico, el



Página 93 de 351



2367





PERÚ

Ministerio
de Transportes
y Comunicaciones

Viceministerio
de Transportes

Proviás Nacional

Términos de Referencia del Servicio de Gestión y Conservación Vial por Niveles de Servicio del Corredor Vial:
"Chachapoyas - Molinopampa – Mariscal Benavides - Rodríguez de Mendoza – Abra Lajas / El Dorado- Selva
Alegre- Soritor-Emp. PE-SN (Calzada)"

CONTRATISTA CONSERVADOR deberá haber efectuado un análisis preliminar del comportamiento del tráfico sobre la carretera.

Dentro del proceso de elaboración de cada ET, el **CONTRATISTA CONSERVADOR** deberá presentar la propuesta de tramos homogéneos sustentada, que permita verificar la ubicación de los puntos de conteo de tráfico, indicando información tal como: ubicación, nombre de estación, longitud de tramos homogéneos, coordenadas, tipo de superficie del tramo homogéneo, etc., y que será aprobada por el **CONTRATANTE** antes de realizar los conteos de tráfico, en el Plan de Trabajo.

Los conteos de tráfico deberán ser de tipo volumétricos y clasificados por tipo de vehículo, además, los conteos se realizarán durante siete (07) días consecutivos de veinticuatro (24) horas de forma continua e ininterrumpida en las estaciones de conteo aprobadas.

Para cada Estudio de Tráfico se realizará tres (03) conteos de tráfico durante el año, con un espaciamiento de entre 3 a 4 meses entre cada conteo, realizándose éstos previo a su presentación (salvo en el relevamiento tipo 1 donde hay solo 1 conteo), en los cuales también se realizarán los censos de carga, encuestas O/D y medición de velocidades.

Se precisa que con los valores obtenidos de los (03) conteos realizados, se deberá calcular el Factor de Corrección, el cual se utilizará en la presentación del Estudio de Tráfico.

A partir del segundo ET (en los siguientes relevamientos), se considerará realizar los conteos como mínimo en los mismos lugares y en fechas próximas de donde se realizó el primer ET, pudiendo plantearse mayores puntos de conteo por una variación en la distribución del tráfico, generando puntos de conteo adicionales, realizando un análisis detallado de la variación del comportamiento del tráfico (composición, aforos, tendencias).

Con los correspondientes factores de corrección (horario, diario, estacional), se obtendrá el Índice Medio Diario anual (IMDa) de tráfico que corresponda al tramo, por tipo de vehículo y total. Los factores de corrección (horario, diario, estacional) serán obtenidos promediando la información proporcionada por las estaciones de peaje en todos los años a partir del año 2012 en adelante. La información utilizada deberá tener como fuente los documentos oficiales emitidos por el Ministerio de Transportes y Comunicaciones (MTC).

Se incluirá en el informe, las estadísticas correspondientes a: volumen y clasificación vehicular, variación horaria y proyecciones de tráfico normal, indicando sentido de

Página 94 de 351



2366

Expediente: I-040554-2024 V-4

Esto es una copia autentica imprimible de un documento electrónico archivado de PROVIAS, aplicando lo dispuesto por el Artículo 025 de D.S. 070 - 2013-PCM y la Tercera Disposición Complementaria Final del DS26-2016-PCM. Su autenticidad e Integridad pueden ser contrastadas a través del siguiente link: <https://sgd.pvn.gob.pe/Tramite/De?Id=6A29iH/58DQ=>





PERÚ

Ministerio
de Transportes
y Comunicaciones

Viceministerio
de Transportes

Proviás Nacional

Términos de Referencia del Servicio de Gestión y Conservación Vial por Niveles de Servicio del Corredor Vial:
"Chachapoyas - Molinopampa - Mariscal Benavides - Rodríguez de Mendoza - Abra Lajas / El Dorado- Selva
Alegre- Soritor-Emp. PE-SN (Calzada)"

direccionalidad, por medio de tablas y gráficos que hagan eficiente la interpretación de información del informe.

Se diferenciarán los flujos locales (transporte urbano) y regionales (movilización de insumos y bienes exportables), estableciendo tasas de crecimiento para ambos flujos, por tipo de vehículo y principales orígenes y destinos.

Se efectuarán proyecciones de tráfico para cada tipo de vehículo, considerando la tasa anual de crecimiento calculada y debidamente fundamentada en base a la tendencia histórica o proyecciones de carácter socio económico (PBI, tasas de motorización, proyecciones de la población, evolución de ingresos económicos, etc.).

El estudio de tráfico incluirá, además, el análisis de la demanda del tránsito no motorizado (peatones, ciclistas, arreo de ganado), identificación de centros de demanda como escuelas, mercados, paraderos, zonas de carga y descarga de mercadería, etc.

- Censo de Carga: El Censo de Carga se llevará a cabo en al menos 3 estaciones que serán establecidos en coordinación con la Supervisión y la Entidad en el primer relevamiento de información. En los siguientes relevamientos se deberá considerar las mismas estaciones de pesaje, pudiendo plantearse mayores estaciones de acuerdo al análisis realizado.

El Censo de Carga se realizará por tipo de vehículo pesado y por eje (camiones y buses), durante 7 días continuos, las 24 horas, incluyendo la medición de presión de neumáticos para obtener el factor de ajuste correspondiente. Durante el mismo período se deberá realizar los conteos de tráfico, volumétrico y clasificados por tipo de vehículo para cada sentido que está incluido en el Estudio de Tráfico para el Relevamiento de Información. Con dicha información se hallarán los factores destructivos.

La balanza debe de estar compuesta por dos básculas (sensores) que reciban simultáneamente la carga de cada extremo de los ejes, que componen el vehículo. El equipo debe poseer un error de las muestras no mayor al +/- 5%.

Se realizará la medición de la presión de neumáticos como dato insumo en la obtención de factores destructivos, además se deberá registrar el tipo de neumático predominante que el vehículo presente (radial o diagonal), así como el ancho aproximado del neumático usado por el vehículo, indicando el uso de neumáticos extra anchos si fuera el caso. Se registrará el número de ejes y número de llantas que posea el vehículo.

El **CONTRATISTA CONSERVADOR** presentará un Informe con el resultado del Censo de Carga que incluya: paleos, tendencias de sobre peso, estadísticas y presentación

Página 95 de 351



2365





PERÚ

Ministerio
de Transportes
y Comunicaciones

Viceministerio
de Transportes

Proviás Nacional

Términos de Referencia del Servicio de Gestión y Conservación Vial por Niveles de Servicio del Corredor Vial:
"Chachapoyas - Molinopampa – Mariscal Benavides - Rodríguez de Mendoza – Abra Lajas / El Dorado- Selva
Alegre- Soritor-Emp. PE-5N (Calzada)"

de crudos e interpretación, relación de vehículos con exceso de pesos, presión de neumáticos, factor destructivo.

- Encuesta de Origen – Destino (O/D): del proyecto y de una ruta alterna, en estaciones definidas por el **CONTRATANTE**, con un mínimo de tres (03) días consecutivos (dos días laborables y sábado o domingo) por estación, las 24 horas; el mínimo de estaciones O/D será de tres (03), de carga y pasajeros, realizados en la semana que se realiza los conteos de tráfico.

La encuesta debe incluir necesariamente el registro de tipo de vehículo a fin de construir las matrices y determinar el área de influencia directa e indirecta de los corredores. La encuesta incluirá los tipos de vehículo, marca, modelo, año, número de asientos, número de ocupantes, tipo de combustible, origen, destino, propósito de viaje, frecuencia de viaje, peso vacío, peso cargado, carga útil, producto transportado, costo de viaje al usuario (pasajeros y/o carga transportada), ocupabilidad, y otros datos adicionales que se requiera para una mejor evaluación. De forma adicional las encuestas, de preferencia declaradas, deberán especificar la ubicación de origen y destino a nivel de centro poblado, distrito, provincia y departamento. Estos requisitos serán utilizados para que de manera posterior se presente las matrices O/D expandidas al IMDa, indicando también su factor de expansión.

- Medición de velocidades y obtención de la velocidad media de operación por tipo de vehículo, por tramos homogéneos, que se realizará durante un día (24 horas), por punto. Los puntos de control se ubicarán en los extremos de cada tramo consignado y serán realizados en la semana que se realiza los conteos de tráfico. Considerar tipo de vehículo, color, placa, hora, minuto y segundo.

El Estudio de tráfico se realizará considerando lo siguiente:

- Revisión y evaluación de los antecedentes de tráfico.
- En conjunto con los datos obtenidos de IMDa, los factores de carga por configuración vehicular, tasas de crecimiento, el factor carril y direccional de carga, se determinará el número de ejes equivalentes de 8.2 TN y el número de repeticiones de ejes equivalentes de carga para una proyección de 10 años. Se incluirá el análisis de los problemas de sobrecarga.
- Los factores de equivalencia de carga deberán ser determinados utilizando la metodología AASHTO 93 y/o la indicada por el Instituto del asfalto (para pavimentos flexibles y rígidos).
- El **CONTRATISTA CONSERVADOR** deberá adjuntar las hojas de campo originales de conteo de tráfico vehicular, encuestas origen-destino, censo de carga y mediciones de velocidades.
- Se analizará la posibilidad de cambios cualitativos en la demanda (composición vehicular, por ejemplo, nuevos servicios de transporte de pasajeros, carga en vehículos de mayor capacidad), debido al de la carretera o a cambios en la velocidad de diseño.
- Se efectuarán proyecciones de tráfico para cada tipo de vehículo por tramo. Se efectuará en base a variables explicativas socioeconómicas (tasas de crecimiento

Página 96 de 351



2364





PERÚ
Ministerio
de Transportes
y Comunicaciones

Viceministerio
de Transportes

Proviás Nacional

Términos de Referencia del Servicio de Gestión y Conservación Vial por Niveles de Servicio del Corredor Vial:
"Chachapoyas - Molinopampa – Mariscal Benavides - Rodríguez de Mendoza – Abra Lajas / El Dorado- Selva
Alegre- Soritor-Emp. PE-5N (Calzada)"

poblacional y de actividades o PBI). Se podrá considerar tráfico generado en base a información de otros proyectos similares o en base a estimaciones del impacto en la movilidad en el área de influencia del proyecto debido a la mejora de la vía, y/o tráfico desviado debidamente sustentado. Se proyectará el tráfico normal, generado y desviado, obteniendo un total por tramos homogéneos y tipos de vehículos. El **CONTRATISTA CONSERVADOR** presentará las metodologías, criterios o modelos empleados para el cálculo y proyecciones del tránsito normal, generado y desviado.

- g) Estadísticas de accidentes y puntos negros existentes en la zona, elaborado por la Dirección de Policía de Carreteras, de ser caso.
- h) Se adjuntará en versión digital todos los archivos del Estudio de Tráfico. En caso de archivos de cálculos, deben estar debidamente referenciados con fórmulas y con la fuente de información que corresponda.
- i) Se adjunta el contenido mínimo del estudio de tráfico, el cual puede ser ampliada o mejorada por el **CONTRATISTA CONSERVADOR**:

1. Contexto General de Estudio de tráfico

- 1.1 Antecedentes
- 1.2 Objetivos Generales
- 1.3 Objetivos específicos
- 1.4 Marco legal
- 1.5 Alcances del Servicio
- 1.6 Descripción y ubicación del proyecto.

2. Metodologías utilizadas

- 2.1 Definición de tramos homogéneos
- 2.2 Ubicación de estaciones de conteo, velocidad, encuestas y censos de carga
- 2.3 Obtención de IMDa
- 2.4 Obtención de Matrices O/D expandidas
- 2.5 Obtención de Ejes Equivalentes de Carga
- 2.6 Obtención de Tiempo de viaje y velocidad media
- 2.7 Cronograma de trabajos de campo

3. Análisis y obtención de resultados.

- 3.1 Determinación de índice medio diario anual (IMDa)
 - 3.1.2 Determinación de factor de corrección estacional
 - 3.1.3 Conteo y clasificación vehicular
 - 3.1.4 Tráfico vehicular promedio diario semanal
 - 3.1.5 Índice medio diario anual - IMDa
 - 3.1.6 Análisis de variación horaria y diaria
 - 3.1.7 Consolidado de IMDa por tramos y rutas de vehículos ligeros y pesados
 - 3.1.8 Determinación de tasas de crecimiento vehicular
 - 3.1.9 Proyecciones de tráfico vehicular
 - 3.1.10 Análisis de tráfico peatonal y no motorizado
- 3.2 Encuestas Origen Destino
 - 3.2.1 Tamaño y características de la muestra
 - 3.2.2 Matrices Origen - destino de vehículos de carga
 - 3.2.3 Matrices Origen - destino de vehículos de pasajeros
 - 3.2.4 Análisis de centros de atracción de demanda vehicular

Página 97 de 351



2363





PERÚ

Ministerio
de Transportes
y Comunicaciones

Viceministerio
de Transportes

Proviás Nacional

Términos de Referencia del Servicio de Gestión y Conservación Vial por Niveles de Servicio del Corredor Vial:
"Chachapoyas - Molinopampa – Mariscal Benavides - Rodríguez de Mendoza – Abra Lajas / El Dorado- Selva
Alegre- Soritor-Emp. PE-SN (Calzada)"

- 3.2.6 Estadísticas complementarias
- 3.3 Censos de carga
 - 3.3.1 Tamaño y características de la muestra
 - 3.3.2 Estadísticas de tipo de neumático
 - 3.3.3 Estadísticas de presión de inflado
 - 3.3.4 Estadísticas y análisis de pesos y sobrecargas
- 3.4 Estimación de repeticiones de ejes equivalentes
 - 3.4.1 Factores destructivos
 - 3.4.2 Factores de carga
 - 3.4.3 Factor de presión neumática
 - 3.4.4 Estimación de ESAL
- 3.5 Control de velocidad y capacidad
 - 3.5.1 Tamaño y características de la muestra
 - 3.5.2 Estimación de velocidad de circulación
 - 3.5.3 Estimación de tiempos de viaje
 - 3.5.4 Estimación de capacidad de tramos homogéneos
4. **Resumen de resultados obtenidos**
5. **Conclusiones**
6. **Recomendaciones**
7. **Anexos**
 - ANEXO A - PANEL FOTOGRÁFICO
 - ANEXO B - CONTEOS DE TRÁFICO
 - ANEXO C - CENSOS DE CARGA
 - ANEXO D - ENCUESTAS O/D
 - ANEXO E - REGISTRO DE VELOCIDADES
 - ANEXO F - REPETICIONES DE EJES EQUIVALENTES
 - ANEXO G - HOJAS DE CAMPO
 - ANEXO H - CERTIFICADOS DE EQUIPOS UTILIZADOS
 - ANEXO I - OTROS

• **Evaluación de daños:**

Se realizará mediante metodología PCI (ASTM D6433-2003) para carreteras pavimentadas y metodología URCI (USACE TM 5-626) para carreteras no pavimentadas, en toda la extensión del presente corredor vial, obteniéndose un inventario de daños del 100% de su superficie de rodadura, cuya información deberá ser consolidada en el Software EVALPAV y EVALURCI respectivamente que el **CONTRATANTE** proporcionará al **CONTRATISTA CONSERVADOR**. El registro de daños se realizará en toda la extensión de las rutas objeto de servicio, teniendo como unidad de registro sectores continuos de 250±90 m2 en los cuales se identificará el tipo, longitud, severidad y ubicación de los daños en el mencionado sector.

El **CONTRATISTA CONSERVADOR** deberá relevar los daños en las superficies pavimentadas y no pavimentadas usando los catálogos de daños propuestos en el Manual

Página 98 de 351



2362

Expediente: I-040554-2024 V-4

Esto es una copia autentica imprimible de un documento electrónico archivado de PROVIAS, aplicando lo dispuesto por el Artículo 025 de D.S. 070 - 2013-PCM y la Tercera Disposición Complementaria Final del DS26-2016-PCM. Su autenticidad e Integridad pueden ser contrastadas a través del siguiente link: <https://sgd.pvn.gob.pe/Tramite/De?id=6A29iH/58DQ=>





PERÚ

Ministerio
de Transportes
y Comunicaciones

Viceministerio
de Transportes

Proviás Nacional

Términos de Referencia del Servicio de Gestión y Conservación Vial por Niveles de Servicio del Corredor Vial:
"Chachapoyas - Molinopampa - Mariscal Benavides - Rodríguez de Mendoza - Abra Lajas / El Dorado- Selva
Alegre- Soritor-Emp. PE-5N (Calzada)"

de Inventarios Viales, ASTM D6433-2003 y USACE TM 5-626, los cuales se usarán para la formulación de formatos SIC, cálculo de PCI y cálculo de URCI respectivamente.

El registro de daños deberá realizarse por medio de inspección visual in-situ o mediante equipos de alto rendimiento. En el caso de realizarse el registro por inspección visual, el **CONTRATISTA CONSERVADOR** deberá adjuntar las hojas de campo en la cual se evidencie el registro visual o la base datos nativa del aplicativo digital de registro. En el caso de realizarse el registro utilizando equipos de alto rendimiento, se deberá sustentar, en el Plan de Trabajo, su eficacia en el dimensionamiento vertical y horizontal, ubicación y tipificación de los daños en el pavimento por medio de la presentación de documentos técnicos y evidencia. En caso el **CONTRATANTE** acepte la utilización de este equipo, se presentará la data nativa de la medición en un formato compatible con procesadores de texto de uso convencionales (.txt, .csv, .tab, .xls, .doc, etc.).

El **CONTRATISTA CONSERVADOR** presentará un informe conteniendo lo siguiente:

- ✓ Metodología
- ✓ Procedimientos
- ✓ Sectorización mediante la metodología de diferencias acumuladas
- ✓ Gráficos
- ✓ Análisis de los resultados obtenidos
- ✓ Conclusiones (Cuadros resúmenes)
- ✓ Recomendaciones
- ✓ Anexos :
 - Hojas de importación y exportación del procesamiento en EVALPAV y/o EVALURCI.
 - Resumen: Listado de unidades de registro georreferenciadas con precisión submétrica de todos los tramos evaluados.
 - Hojas de cálculo
 - Hojas de campo y/o archivos nativos

b. ITINERARIO FÍLMICO:

También forman parte de las obligaciones del **CONTRATISTA CONSERVADOR**, la elaboración del itinerario fílmico, que tiene como fin obtener un registro visual georeferenciado, que permita observar en su integridad la condición del pavimento y de los elementos viales dentro de la calzada y derecho de vía, así como la evolución de los tramos de carretera del corredor vial, con respecto a las intervenciones de inversión o conservación realizadas.

EL **CONTRATISTA CONSERVADOR** deberá presentar un itinerario fílmico por cada relevamiento de información, registrado durante el período de elaboración de los trabajos de campo del Inventario Vial Calificado, el cual consistirá de un directorio de archivos de secuencias de imágenes digitales a color del recorrido de los tramos y de un software de visualización o aplicación web de navegación (esta aplicación web deberá poder funcionar sin acceso a internet), de acuerdo a los siguientes parámetros y criterios:

Respecto a las imágenes digitales:



Página 99 de 351



2361





PERÚ


Ministerio
de Transportes
y Comunicaciones

Viceministerio
de Transportes

Proviás Nacional

Términos de Referencia del Servicio de Gestión y Conservación Vial por Niveles de Servicio del Corredor Vial:
"Chachapoyas - Molinopampa - Mariscal Benavides - Rodríguez de Mendoza - Abra Lajas / El Dorado- Selva
Alegre- Soritor-Emp. PE-SN (Calzada)"

- Registrar tanto el sentido ascendente como descendente de circulación (respecto al sentido de la ruta en el Clasificador de Rutas vigente), o con imágenes de 360°. En caso de calzadas con dos carriles por sentido, el itinerario filmico se realizará en el carril externo de cada sentido. En caso que la calzada tenga tres o más carriles por sentido, el itinerario filmico se realizará en los carriles interno y externo por sentido.
- Registrar imágenes por sección cada 20 metros georeferenciadas. En caso de realizar el registro con varias cámaras, se deberá realizar un procesamiento de imágenes para suavizar las uniones y generar una adecuada transición, creando una imagen de sección.
- Permitir la visualización con nitidez, de los elementos y condición de la infraestructura vial en el derecho de vía, dentro del campo visual, en los 20 metros por delante de la ubicación del vehículo de captura.
- Permitir la legibilidad del texto en los dispositivos de control de tránsito.
- Realizar el itinerario cuando las condiciones climáticas sean favorables para la actividad, es decir, cuando se disponga de buena iluminación en la vía (sin lluvia, niebla, neblina o polvo) y no haya nubosidad excesiva que genere opacidad en las imágenes. Así mismo se deberá tener cuidado con la incidencia directa de los rayos solares sobre las cámaras, ya que pueden ocasionar imágenes muy claras, y con las sombras de los taludes, que generan imágenes oscuras, pues en ambos casos se dificulta el identificar y calificar la condición de los elementos en la vía.
- Evitar las distorsiones y/u obstrucciones que alteren la percepción de las características físicas de los elementos de infraestructura vial (por ejemplo: imágenes esféricas), así mismo se deberá evitar adelantamientos que obstaculicen la visualización de dichos elementos.
- Efectuar el registro con una amplitud de visualización de las imágenes mínima de 120° (ángulo de apertura horizontal) de campo visual.
- La imagen de sección deberá contar con una resolución de 2720 x 1530 o similar equivalente como mínimo a 4 megapíxeles, visualizado en el software. La imagen tendrá un peso máximo de 1.5 MB.
- Incluir en la metadata de la misma: las coordenadas geográficas de la imagen (en formato decimal {9 decimales} y basados en el datum WGS 84), ruta, tramo, progresiva, fecha y sentido.
- Se deberá posicionar y alinear la(s) cámara(s) en vista de perspectiva frontal, teniendo como primer plano al carril a registrar, considerando referencialmente los siguientes parámetros de visualización






PERÚ
Ministerio
de Transportes
y Comunicaciones

Viceministerio
de Transportes

Proviás Nacional

Términos de Referencia del Servicio de Gestión y Conservación Vial por Niveles de Servicio del Corredor Vial:
"Chachapoyas - Molinopampa – Mariscal Benavides - Rodríguez de Mendoza – Abra Lajas / El Dorado- Selva
Alegre- Soritor-Emp. PE-SN (Calzada)"



Visualización aceptada (con vista de plataforma)

- Los parámetros de visualización podrán ajustarse inclusive para mostrar todo el ancho de la plataforma de la carretera, de manera que el ancho de la plataforma visualizada (cuneta 1 + berma 1 + calzada {carril 1 + carril 2, etc.} + berma 2 + cuneta 2) en la parte inferior de la imagen, no será menor al ancho de la misma (b). También, se debe tomar en cuenta que las condiciones geométricas de la vía (bombeo, transición de peralte, peralte en curvas, alineamiento vertical, dimensiones de la calzada, entre otros), y el estado de condición de la carretera, influyen en el alineamiento de la(s) cámara(s), por lo que existirán imágenes en donde no se pueda cumplir los porcentajes indicados, principalmente en vías sinuosas, por ello, corresponderá a la Supervisión evaluar las imágenes, de acuerdo a las condiciones propias de cada corredor vial.
- Se recomienda monitorear constantemente la calidad de la información registrada y la correcta calibración del sistema de video, de manera que durante la operación en campo se verifique la correcta alineación del sistema de video con la vía y se valide en tiempo real la calidad de las imágenes que componen el itinerario filmico.

Respecto al software de visualización o aplicación web de navegación:

- Debe poseer funcionalidades que permitan visualizar en forma secuencial las imágenes de sección, con una resolución mínima de 4 megapíxeles, sin perder calidad o nitidez respecto al archivo nativo.
- Debe poseer funcionalidades que permitan visualizar las imágenes a distintas velocidades e intervalos de longitud, hacia adelante o en retroceso, para cada sentido (una secuencia de imágenes por cada sentido o con imágenes con campo de visión de 360°).
- Debe permitir realizar mediciones horizontales en el plano de calzada y verticales perpendiculares a esta, las cuales se medirán directamente sobre las imágenes.
- Presentar una interfaz de usuario que muestre los datos de identificación de la imagen visualizada, tales como: Progresiva, coordenadas geográficas (en formato decimal), ruta, tramo y fecha de registro.
- Debe poseer funcionalidades que permitan ubicar una imagen específica ingresando su valor de ruta y progresiva.
- Debe poseer funcionalidades de visualización dinámica de la ubicación de la imagen en un servicio de mapas.

En caso EL **CONTRATISTA CONSERVADOR** utilice un software de visualización de imágenes, entregará el archivo digital ejecutable del software (con licencia perpetua) y lo instalará en dos



Página 101 de 351



2359





Ministerio
de Transportes
y Comunicaciones

Viceministerio
de Transportes

Provias Nacional

Términos de Referencia del Servicio de Gestión y Conservación Vial por Niveles de Servicio del Corredor Vial:
"Chachapoyas - Molinopampa – Mariscal Benavides - Rodríguez de Mendoza – Abra Lajas / El Dorado- Selva
Alegre- Soritor-Emp. PE-SN (Calzada)"

(02) computadoras que EL **CONTRATANTE** designe, además de entregar todos los archivos digitales del registro correspondiente. En caso utilice una aplicación web, entregará dos (02) usuarios de acceso (con licencia permanente) y todos los archivos digitales de registro correspondiente (en almacenamiento físico). La aplicación web solo servirá para la visualización, debiendo utilizar las imágenes del itinerario fílmico entregadas en almacenamiento físico, sin necesidad de conexión a internet.

Las fotografías serán renombradas con la siguiente codificación:

- Código de la ruta: máximo cuatro dígitos, ejemplo: 03SD
- Calzada: máximo cinco dígitos, de acuerdo a lo denominación definida en los formatos SIC.
- Nomenclatura: se etiquetará la imagen por medio de su ruta, seguida de su progresiva (formato @xxxx+xxx). Ejemplo: 03SD-CD101@0520+452
- Archivo: La fotografía digital se entregará en extensión ".jpg"

Los archivos deberán ser presentados en carpetas diferenciadas por tramos, los cuales a su vez estarán agrupados dentro de carpetas por rutas.

Las secciones de la carretera deberán ser georreferenciadas cada kilómetro con coordenadas geográficas y estas coordenadas deberán ser entregadas en archivos Excel en el siguiente formato:

RUTA	CALZADA	COORDENADAS GEOGRÁFICAS		PROGRESIVA		Fotografía
		LATITUD	LONGITUD	INICIO	FIN	
03SD	CD101	20.517	15.515	11+000	11+020	<u>001A@11+000</u>
03SD	CD101	20.572	15.765	12+100	12+020	<u>001A@12+100</u>
03SD	CD101	20.682	15.982	13+000	13+020	<u>001A@13+000</u>

c. PROYECTO EN GIS:

Conjuntamente con los formatos SIC, el **CONTRATISTA CONSERVADOR** entregará una Base de Datos Geográfica (Geo data base) en extensión ".gdb", que contendrá información de todos los elementos o activos de la infraestructura vial.

La estructura de la geo data base, será proporcionada por el **CONTRATANTE**, cuando sea solicitado por el **CONTRATISTA CONSERVADOR**.

Las labores de georeferenciación de elementos de infraestructura vial para la Geodatabase deberán realizarse con precisión submétrica, tanto para el caso del GPS, como para el caso del altímetro u otro instrumento de medición de altitud elegido, tomando como referencia el Sistema de Coordenadas Geográficas, según el Datum WGS 84. Esta información deberá ser organizada de forma tal que posibilite su procesamiento y visualizar los resultados del inventario vial calificado utilizando el software ArcGis.



Página 102 de 351



2358





PERÚ

Ministerio
de Transportes
y Comunicaciones

Viceministerio
de Transportes

Proviás Nacional

Términos de Referencia del Servicio de Gestión y Conservación Vial por Niveles de Servicio del Corredor Vial:
"Chachapoyas - Molinopampa – Mariscal Benavides - Rodríguez de Mendoza – Abra Lajas / El Dorado- Selva
Alegre- Soritor-Emp. PE-5N (Calzada)"

El proyecto en GIS deberá incluir imágenes (en las que se visualice con nitidez) de los elementos de la infraestructura vial tales como: Obras de arte y drenaje, señalización vertical, dispositivos de seguridad vial, puentes, túneles, muros, obras complementarias, estaciones de pesaje y peajes. Estas imágenes deberán ser desplegadas en forma conjunta con la descripción de las características y condición de dichos elementos, utilizando el software ArcGis..

Además, se deberá considerar lo siguiente:

- ✓ Los formatos a usar deberán estar de acuerdo al Manual de Inventarios Viales Calificados vigente.
- ✓ Todos los formatos deberán estar de acuerdo al tipo de capa que le corresponde, teniendo en cuenta lo indicado en el Manual de Inventarios Viales, Tabla III.39: Tipo de Capa Según el tipo de dato.
- ✓ Todos los formatos deberán estar de acuerdo al nombre de capa que le corresponde, teniendo en cuenta lo indicado en el Manual de Inventarios Viales, Tabla III.40: Tipo de Capa Según el tipo de dato.

d. INVENTARIO DE PUENTES:

Se elaborará tres (03) veces durante el servicio según lo siguiente:

- Inventario inicial, conjuntamente con el Relevamiento de Información de los Elementos de la Infraestructura Vial o Relevamiento de Información Tipo I.
- Inventario después de la Conservación Periódica, culminados los trabajos de conservación periódica en puentes.
- Inventario final, al final del servicio.

INVENTARIO DE PUENTES AL INICIO DEL SERVICIO:

Este Inventario, proporcionará información sobre el estado de los puentes que se ubican en los diferentes tramos del corredor vial al inicio del servicio, mediante inspecciones principales, según la normativa vigente. Donde se determinarán las intervenciones requeridas y que serán incluidas en el **Plan de conservación de Puentes (PCP)**.

El inventario de puentes al inicio del servicio, será elaborado, de acuerdo a la última versión del **Manual de Inventarios Viales** y la **Guía de Inspección de Puentes**, en el cual se describirán detalladamente las características e intervenciones requeridas de los elementos de los puentes que se ubican en el corredor vial.

El Inventario de puentes al inicio del servicio, tendrá como resultado el **Nivel de calificación de los puentes** determinado por la metodología de Calificación de Condición propuesta en la última versión de la **Guía de Inspección de Puentes**, dicha calificación permitirá proponer las intervenciones requeridas a nivel de Conservación Rutinaria teniendo en cuenta así mismo el **Manual de Carreteras, Mantenimiento o Conservación Vial** y los presentes términos de referencia; además podrá determinar las estructuras que requieran de Intervención Periódica y/o atenciones mayores a manera de propuesta, para que la Entidad pueda tener en cuenta para su programación en otro servicio de ser el caso.



Página 103 de 351



2357





Ministerio
de Transportes
y Comunicaciones

Viceministerio
de Transportes

Proviás Nacional

Términos de Referencia del Servicio de Gestión y Conservación Vial por Niveles de Servicio del Corredor Vial:
"Chachapoyas - Molinopampa - Mariscal Benavides - Rodríguez de Mendoza - Abra Lajas / El Dorado- Selva
Alegre- Soritor-Emp. PE-5N (Calzada)"

En la elaboración del inventario de puentes, serán considerados todos los puentes de luces iguales o mayores de 6m (L comprende la luz libre del puente), ubicados en el corredor vial; concebida como la unidad de medida por kilómetro, por lo que no serán considerados la existencia de mayor número de estructuras que las indicadas.

Sin ser limitativos, a continuación, se detallan las actividades a desarrollar:

- i. Plan de trabajo de campo y gabinete donde se detallen todas las actividades a realizar para dar cumplimiento del ítem ii) al viii)
- ii. Para la evaluación de los puentes, el **CONTRATISTA CONSERVADOR** deberá recopilar, revisar y analizar la información disponible en el ámbito de proyecto, proveniente de entidades públicas y/o privadas.
- iii. El **CONTRATISTA CONSERVADOR**, realizará el reconocimiento de campo, que le permita evaluar y/o verificar el estado situacional de cada uno de los puentes ubicados en el Corredor Vial, considerando lo establecido en la normatividad de puentes ([Manual de Inventarios Viales](#), [Guía para Inspección de Puentes](#) y el [Manual de Carreteras, Mantenimiento o Conservación Vial](#)); asimismo, deberá concluir con la evaluación del estado actual de los puentes, proponiendo los trabajos necesarios a nivel de Conservación Rutinaria y/o Conservación Periódica, que serán incluidas en el presente servicio y/o si se requieren intervenciones mayores y/o reemplazo, para que la Subdirección de Conservación pueda tener en cuenta para su programación en otro servicio según corresponda, así mismo para hacer de conocimiento de la Dirección de Puentes y/o la Dirección de Estudios, para que adopten las acciones que correspondan conforme sus funciones.
- iv. La Evaluación de los Puentes se realizará conforme la metodología de Calificación de Condición propuesta en la Guía de Inspección de Puentes, los resultados serán presentados en versión nativa digital adjuntando las evaluaciones de cada elemento considerado en el cálculo del [Nivel de Calificación del Puente](#), esto requiere que, los valores asumidos en los elementos conformantes del puente, tengan el debido sustento; asimismo, deberán presentar vistas fotográficas [en la secuencia de los elementos evaluados, croquis y planos, que respalden y lo sustenten, deberá incluir las conclusiones y recomendaciones.](#)
- v. El **CONTRATISTA CONSERVADOR**, tendrá pleno conocimiento del concepto de Niveles de Servicio en la Conservación Rutinaria y/o Conservación Periódica de Puentes, según lo señalado en el Manual de Carreteras, Mantenimiento o Conservación Vial, referida a la Conservación de Puentes en el Perú.
- vi. El **CONTRATISTA CONSERVADOR**, después del análisis correspondiente, concluirá con la determinación del [Nivel de Calificación del Puente](#) de cada uno de los puentes ubicados en el Corredor Vial, según la [Tabla N° P01: Nivel de Calificación Cualitativa](#), y propondrá para cada uno de ellos, los trabajos necesarios que correspondan para su intervención a nivel Conservación Periódica y/o Conservación Rutinaria y/o [atenciones mayores a manera de propuesta para que la Entidad pueda tener en cuenta para la toma de acciones que corresponda.](#)
- vii. Cuando el [Nivel de calificación Cualitativa](#) del puente indique intervenciones mayores y/o reemplazo del puente, el **CONTRATISTA CONSERVADOR**, de igual forma deberá indicar trabajos de Conservación Periódica a fin de mejorar su [Nivel de calificación, con el fin de que sea tomado como conocimiento por el área respectiva para acciones que correspondan](#), en tanto, **Proviás Nacional**, realice los Estudios Especializados por parte de la Dirección de Estudios y/o Dirección de puentes, para su intervención.
- viii. El **CONTRATISTA CONSERVADOR**, considerando lo señalado precedentemente, presentará el informe respectivo cuyo contenido mínimo debe ser el siguiente, el cual puede ser ampliada o mejorada por el **CONTRATISTA CONSERVADOR**:



Página 104 de 351



2356





PERÚ

Ministerio
de Transportes
y Comunicaciones

Viceministerio
de Transportes

Proviás Nacional

Términos de Referencia del Servicio de Gestión y Conservación Vial por Niveles de Servicio del Corredor Vial:
"Chachapoyas - Molinopampa – Mariscal Benavides - Rodríguez de Mendoza – Abra Lajas / El Dorado- Selva
Alegre- Soritor-Emp. PE-5N (Calzada)"

- A. Resumen Ejecutivo (Descripción general del **Inventario de Puentes**, **Ubicación**, Listado de Puentes Inventariados, Resumen del Estado situacional)
- B. Objetivos
- C. Formatos SIC-17.17a Y 17b del Inventario Vial Calificado
- D. Por cada Puesto se presentará como mínimo la siguiente información:
 - a) **Memoria Descriptiva de cada Estructura (Descripción del Puesto (incluye croquis de elevación longitudinal, planta general y sección del Puesto), ficha técnica del Puesto, Nivel de Calificación, resumen de daños, Intervenciones de conservación rutinaria).**
 - b) Ficha de toma de datos de la inspección
 - c) Evaluación de daños y defectos por elemento
 - d) Procedimiento de cálculo del nivel de calificación
 - e) Listado de daños por elemento.
 - f) Listado de actividades propuestas
 - g) Planos de Ubicación
 - h) Plano de Vista General (Planta, Elevación y Sección transversal en base a la inspección e incluirá dos vistas fotográficas desde aguas arriba y dos desde aguas abajo).
 - i) Planos de detalles en base a la inspección complementada con documentación existente de: a) Superestructura (Tableros, Losas, vigas, arcos, pórticos, reticulados, elementos modulares, etc); b) Subestructura (Estribos y Pilares); c) Detalles varios (barandas, veredas, sardineles, parapetos, juntas de dilatación, drenajes, losa de paroximación, muros contra impactos, apoyos etc).
 - j) Planos de Daños e Intervenciones
 - k) Plano de Registro y Monitoreo de grietas y fisuras en fondo de Losa, Vigas y Estribos. Así como otros daños que presente la estructura que requieran seguimiento.
 - l) Video de 5min en formato (avi, mp4, mjpg, etc), mostrando todos los elementos evaluados del puesto, resaltando todos los problemas en los elementos del puesto encontrados. (Filmación con descripción de lo mostrado, no se aceptará secuencia fotográfica).
 - m) Carpeta de vistas fotográficas, codificadas en formato.jpg como sustento de la evaluación de daños.
 - n) Reporte de la carga en el Sistema de Gestión de la Entidad (SIGVIAL), para lo cual deberán solicitar el usuario y contraseña, previa aprobación de los ítems 1), 2), 3) y 4).

Para el caso de intervenciones solo a nivel de Conservación Rutinaria de Puentes y/o Conservación Periódica de Puentes; de determinarse la necesidad de una intervención mayor y/o reemplazo (rehabilitación, reforzamiento, etc.), el CONTRATISTA CONSERVADOR, deberá presentar un listado de las estructuras de puentes con Nivel de Calificación mayor o igual a 3, para su derivación a los órganos competentes (Dirección de Puentes o Dirección de estudios), para que realicen las acciones que correspondan para su atención oportuna.

NIVEL DE CALIFICACIÓN DE LA CONDICIÓN DE PUENTES

Para la determinación de la condición de los elementos del puesto, se seguirá lo señalado en el cuadro de "Niveles de Calificación Cualitativa" detallado en la Tabla 15 de Guía de Inspección de Puentes, donde se indica, definir un valor numérico, bajo el cual, se puede señalar de manera general la condición global del puesto evaluado.

Se ha establecido los límites de los grados de severidad de daños por elementos del puesto del 1 al 6 (Satisfactoria - Riesgo Inaceptable).



Página 105 de 351



2355





Ministerio
de Transportes
y Comunicaciones

Viceministerio
de Transportes

Provias Nacional

Términos de Referencia del Servicio de Gestión y Conservación Vial por Niveles de Servicio del Corredor Vial:
"Chachapoyas - Molinopampa – Mariscal Benavides - Rodríguez de Mendoza – Abra Lajas / El Dorado- Selva
Alegre- Soritor-Emp. PE-SN (Calzada)"

Tabla N° P01: Niveles de Calificación Cualitativa

CONDICIÓN	DESCRIPCIÓN	NECESIDAD DE ATENCIÓN
1 SATISFACTORIA	Buen estado. Sin daño o los daños son leves. La estabilidad estructural, seguridad vial y durabilidad están aseguradas.	Labores de mantenimiento rutinario preventivo.
2 ADECUADA	Deficiencias no afectan el funcionamiento adecuado del puente, en donde los elementos principales ¹ pueden presentar deterioros que afecten únicamente por durabilidad. Deterioros deben ser tratados por aspectos de durabilidad, evitar la progresión del daño en elementos secundarios ² , o procurar un adecuado nivel de seguridad vial a los usuarios.	Reparaciones menores que se programan en conjunto con el siguiente mantenimiento periódico del puente.
3 DEFICIENTE	Deterioro significativo que podría afectar aspectos funcionales pero los componentes estructurales del puente funcionan aún de forma adecuada, sin impacto en los márgenes de seguridad estructural. Daño o defecto en seguridad vial riesgoso para los usuarios.	Es necesario programar una intervención no rutinaria en conjunto con el siguiente mantenimiento periódico.
4 SERIA	Puente estable, pero con deterioro en uno o varios elementos estructurales primarios, o falla en secundarios, que reducen significativamente los márgenes de seguridad estructural. Si no se trata la progresión del deterioro, este podría conducir a una situación inestable a futuro. Deficiencia en seguridad vial muy riesgosa para los usuarios.	Atención pronta. Se recomienda atender pronto el puente para evitar la progresión del daño. Se debe atender una situación peligrosa en la seguridad vial de forma prioritaria incluyendo el señalamiento al usuario de la condición de tránsito riesgosa.
5 ALARMANTE	La estabilidad de la estructura puede estar comprometida en un periodo de tiempo corto debido a la progresión activa del daño, o la deficiencia compromete (o podría comprometer en el corto plazo) parcial o totalmente el tránsito vehicular sobre el puente.	Atención prioritaria. Los trabajos de rehabilitación son prioritarios y se recomienda colocar señales visibles al usuario indicando la condición riesgosa del puente. Según el tipo de daño es posible que sea necesaria una evaluación de la capacidad estructural actual de la estructura para juzgar si es necesario restringir su uso.
6 RIESGO INACEPTABLE	Situación de puente inestable. Riesgo alto de colapso de la estructura. Daño severo en un elemento crítico ³ o daños severos extendidos sobre varios elementos principales del puente. Daño irreversible que posiblemente requiera el cambio del puente o la sustitución de	Atención inmediata. Cerrar el puente o restringir el paso de vehículos pesados (según criterio de la Administración). Evaluar necesidad de colocación de soportes temporales o un puente temporal. Estudio estructural del

Página 106 de 351



2354

Expediente: I-040554-2024 V-4

Esto es una copia autentica imprimible de un documento electrónico archivado de PROVIAS, aplicando lo dispuesto por el Artículo 025 de D.S. 070 - 2013-PCM y la Tercera Disposición Complementaria Final del DS26-2016-PCM. Su autenticidad e Integridad pueden ser contrastadas a través del siguiente link: <https://sgd.pvn.gob.pe/Tramite/De?id=6A29iH/58DQ=>





Ministerio
de Transportes
y Comunicaciones

Viceministerio
de Transportes

Proviás Nacional

Términos de Referencia del Servicio de Gestión y Conservación Vial por Niveles de Servicio del Corredor Vial:
"Chachapoyas - Molinopampa - Mariscal Benavides - Rodríguez de Mendoza - Abra Lajas / El Dorado- Selva
Alegre- Soritor-Emp. PE-5N (Calzada)"

CONDICIÓN	DESCRIPCIÓN	NECESIDAD DE ATENCIÓN
	elementos dañados. Condición del deterioro inaceptable en puentes de importancia muy alta.	puente y propuesta de reparación o cambio del puente.
<ol style="list-style-type: none">1. <i>Elementos principales: tablero, vigas principales de superestructura, torres, cables, apoyos, pilas, bastiones, cimentaciones, y elementos de refuerzo o rehabilitación estructural sobre elementos principales.</i>2. <i>Elementos secundarios: dispositivos y señalamiento de seguridad vial, elementos de los accesos y obras/dispositivos/señalamiento/tratamientos de protección contra eventos extraordinarios (impacto vehicular, sismo, avenida) o por durabilidad.</i>3. <i>Elemento crítico: elemento principal no redundante cuya falla lleva al colapso de la estructura.</i>		

1. INVENTARIO DE PUENTES DESPUES DE LA CONSERVACION PERIÓDICA DE PUENTES:

Esta actividad comprenderá, el Inventario de Información en Puentes (de concreto armado, postensado, metálicos, madera etc.), de luces iguales o mayores de 6m (L comprende la luz libre del puente), después de la **Conservación Periódica** de los puentes.

A continuación, sin ser limitativos, se detallan las actividades a desarrollar:

- i. Plan de trabajo de campo y gabinete donde se detallen todas las actividades a realizar para dar cumplimiento del ítem ii) al v))
- ii. El **CONTRATISTA CONSERVADOR**, deberá realizar el inventario después de la **Conservación Periódica** de los puentes, evaluando y verificando las condiciones actuales de cada estructura de puente, basado en la normatividad vigente de puentes (Manual de Conservación de Carreteras Vigente y la Guía para Inspección de Puentes). Deberá concluir con la evaluación del estado actual de estas estructuras, resaltando los logros obtenidos después de la **Conservación Periódica** de los puentes, hasta la evaluación final que servirá para determinar las intervenciones para el siguiente periodo.
- iii. La Evaluación se realizará conforme lo indica la metodología de calificación de condición del puente, propuesta en la **Guía de Inspección de Puentes**, los resultados serán presentados, en versión digital adjuntando las evaluaciones de cada elemento considerado en el cálculo de la condición estadística, lo que requiere que, cada porcentaje asumido en los elementos conformantes del puente, tenga la debida justificación; en ese sentido, deberá presentar vistas fotográficas, croquis y/o planos, que respalden y lo sustenten.
- iv. El **CONTRATISTA CONSERVADOR**, recopilará todas las calificaciones alcanzadas después de la **Conservación Periódica**, resaltando los logros y los casos en las que no se ha conseguido mejoras el nivel de calificación; señalando las recomendaciones para la siguiente intervención. Realizará un recalcu del nivel de calificación de los elementos de los puentes que deben ser reemplazadas o rehabilitadas, los que serán comunicadas a los órganos competentes (Dirección de Estudios y/o Dirección de Puentes), para la programación de una atención con intervenciones mayores (Reemplazo o rehabilitación) que superan el alcance del presente servicio.
- v. El **CONTRATISTA CONSERVADOR**, considerando lo señalado precedentemente, presentara el informe respectivo cuyo contenido mínimo debe ser el siguiente, el cual puede ser ampliada o mejorada por el **CONTRATISTA CONSERVADOR**:



Página 107 de 351



2353





PERÚ

Ministerio
de Transportes
y Comunicaciones

Viceministerio
de Transportes

Provias Nacional

Términos de Referencia del Servicio de Gestión y Conservación Vial por Niveles de Servicio del Corredor Vial:
"Chachapoyas - Molinopampa – Mariscal Benavides - Rodríguez de Mendoza – Abra Lajas / El Dorado- Selva
Alegre- Soritor-Emp. PE-SN (Calzada)"

Informe de Inventario de Puentes: Resumen Ejecutivo, Objetivos, Ubicación, Comprenderá cuadros resúmenes del estado situacional de los Puentes, Cuadro de Intervenciones en hoja tamaño A3.

Por cada Puente se Presentará:

- 1) Memoria Descriptiva de cada Estructura incluyendo los trabajos de conservación periódica, de tal manera, que se aprecien los logros obtenidos.
- 2) Ficha de toma de datos de la inspección.
- 3) Procedimiento de cálculo del Nivel de Calificación del Puente
- 4) Listado de daños encontrados y atendidos durante el servicio de conservación periódica.
- 5) Evaluación del recubrimiento de la pintura/galvanizado después de la conservación periódica en los elementos metálicos de los puentes y de las recomendaciones para atenciones especiales.
- 6) Evaluación de pernos de las estructuras metálicas, mediante Torquímetro atendidos durante la conservación periódica.
- 7) Los daños que presenten las Estructuras y que no han sido atendidas durante la conservación periódica, comparación con los datos históricos entregados a la supervisión al inicio.
- 8) Video de 5min en formato (avi, mp4, mjpg, etc), resaltando todos los problemas atendidos durante la conservación periódica de los puentes. (Filmación con descripción de lo mostrado, no se aceptará secuencia fotográfica)
- 9) Carpeta de vistas fotográficas Codificadas en formato.jpg como sustento de la evaluación de daños y Ficha de inventario a la fecha final del servicio.

Presentar un informe, de cada puente, que como resultado de su evaluación se obtuvo un nivel de calificación mayor o igual a 4, lo que, implica la necesidad de una intervención mayor (rehabilitación, reforzamiento, reemplazo, etc., que superan los alcances del presente servicio y de la Subdirección de Conservación). Comentar los trabajos realizados, que han mejorado el nivel de calificación, y que se preserve dicha estructura, con el fin de garantizar su uso, en tanto, Provias Nacional, realice los Estudios Especializados por parte de la Dirección de Estudios y/o Dirección de Puentes, para su evaluación.

2. INVENTARIO DE PUENTES AL FINAL DEL SERVICIO.

Esta actividad comprenderá, el Inventario de Información en Puentes (de concreto armado, postensado, metálicos, madera etc.), de luces iguales o mayores de 6m (L comprende la luz libre del puente), al final del servicio.

A continuación, sin ser limitativos, se detallan las actividades a desarrollar:

- i. Plan de trabajo de campo y gabinete donde se detallen todas las actividades a realizar para dar cumplimiento del ítem ii) al vi))
- ii. El **CONTRATISTA CONSERVADOR**, deberá realizar el inventario final, evaluando y verificando las condiciones actuales de cada estructura de puente, basado en la normatividad vigente de puentes (**Manual de Inventarios Viales, Guía para Inspección de Puentes y el Manual de Carreteras, Mantenimiento o Conservación Vial**).
- iii. Deberá concluir con la evaluación del estado actual de estas estructuras, resaltando los logros obtenidos al finalizar el servicio, proponiendo los trabajos necesarios de Conservación Rutinaria y/o Conservación Periódica, proyectados para el siguiente periodo, de tal manera que se



Página 108 de 351



2352

Expediente: I-040554-2024 V-4

Esto es una copia autentica imprimible de un documento electrónico archivado de PROVIAS, aplicando lo dispuesto por el Artículo 025 de D.S. 070 - 2013-PCM y la Tercera Disposición Complementaria Final del DS26-2016-PCM. Su autenticidad e Integridad pueden ser contrastadas a través del siguiente link: <https://sgd.pvn.gob.pe/Tramite/De?Id=6A29iH/58DQ=>





PERÚ
Ministerio
de Transportes
y Comunicaciones

Viceministerio
de Transportes

Proviás Nacional

Términos de Referencia del Servicio de Gestión y Conservación Vial por Niveles de Servicio del Corredor Vial:
"Chachapoyas - Molinopampa – Mariscal Benavides - Rodríguez de Mendoza – Abra Lajas / El Dorado- Selva
Alegre- Soritor-Emp. PE-SN (Calzada)"

prolongue la vida útil de los puentes, hasta la siguiente evaluación técnica que sirva para determinar las intervenciones correspondientes.

- iv. La Evaluación se realizará conforme lo indica la metodología de calificación de condición propuesta en la Guía de Inspección de Puentes, los resultados serán presentados, en versión físico y digital adjuntando las evaluaciones de cada elemento considerado en el cálculo del nivel de condición; asimismo, deberá presentar vistas fotográficas en la secuencia de los elementos evaluados, croquis y planos, que respalden y lo sustenten, deberá incluir las conclusiones y recomendaciones.
- v. El **CONTRATISTA CONSERVADOR**, recopilará todas las condiciones y calificaciones evaluadas durante el servicio, que comprende: al **inicio del servicio**, después de la **Conservación periódica** y al final de servicio, **adjuntando así mismo un cuadro resumen y una gráfica estadística de las condiciones obtenidas durante el servicio**, resaltando los logros alcanzados y los casos en las que no se ha conseguido mejoras del nivel de calificación, y las recomendaciones para la Conservación. Realizará un recálculo del nivel de calificación de las estructuras de puentes; de determinarse la necesidad de una intervención mayor y/o reemplazo (rehabilitación, reforzamiento, etc) el **CONTRATISTA CONSERVADOR**, deberá presentar un listado de las estructuras de puentes con Nivel de Calificación mayor o igual a 3; las que serán comunicadas a los órganos competentes (Dirección de Estudios y/o Dirección de Puentes), para la programación de una atención con intervenciones mayores (Reemplazo o rehabilitación).
- vi. El **CONTRATISTA CONSERVADOR**, considerando lo señalado precedentemente, presentará el informe respectivo cuyo contenido mínimo debe ser el siguiente, el cual puede ser ampliada o mejorada por el **CONTRATISTA CONSERVADOR**:

Informe de Inventario de Puentes: Resumen Ejecutivo, Objetivos, Ubicación, Comprenderá cuadros resúmenes del estado inicial, resumen del estado después de la conservación periódica, intervenciones efectuadas durante el servicio, y estado situacional final de los Puentes en hoja tamaño A3. Incluirá en un único gráfico el Nivel de Calificación inicial, Nivel de Calificación después de la Conservación Periódica y Nivel de Calificación final de los puentes, donde se pueda visualizar los objetivos logrados.

Por cada Puesto se Presentará:

- 1) Memoria Descriptiva de cada Estructura (Descripción del Puesto (incluye croquis de elevación longitudinal, planta general, y sección del Puesto), ficha técnica del puesto, Nivel de calificación inicial, trabajos conservación rutinaria antes, trabajos de Conservación Periódica, Nivel de Calificación después de la Conservación Periódica y Nivel de Calificación final, de tal manera, se aprecien los logros obtenidos al finalizar el servicio)
- 2) Ficha de toma de datos de la inspección.
- 3) Evaluación de daños y defectos por elemento
- 4) Procedimiento de cálculo del Nivel de Calificación del Puesto
- 5) Listado de daños encontrados y atendidos durante el servicio de conservación.
- 6) Evaluación del recubrimiento con pintura/galvanizado al finalizar el servicio en los elementos metálicos de los puentes y de las recomendaciones para la conservación en el siguiente periodo.
- 7) Planos de Ubicación
- 8) Plano de Vista General (Planta, Elevación y Sección transversal en base a la inspección e incluirá dos vistas fotografías desde aguas arriba y dos desde aguas abajo)
- 9) Plano de Registro y Monitoreo de Fisuras y Grietas en elementos de concreto de la Superestructura, Subestructura, y detalles varios; así como, otros daños que presenten las

Página 109 de 351



2351





PERÚ

Ministerio
de Transportes
y Comunicaciones

Viceministerio
de Transportes

Proviás Nacional

Términos de Referencia del Servicio de Gestión y Conservación Vial por Niveles de Servicio del Corredor Vial:
"Chachapoyas - Molinopampa – Mariscal Benavides - Rodríguez de Mendoza – Abra Lajas / El Dorado- Selva
Alegre- Soritor-Emp. PE-5N (Calzada)"

Estructuras que han requerido seguimiento, recomendaciones para la conservación en el siguiente periodo, comparación con los datos históricos entregados al SUPERVISOR DEL SERVICIO.

- 10) Video de 5min en formato (avi, mp4, mjpg, etc.), mostrando todos los elementos evaluados del puente, en la situación final del servicio. (Filmación con descripción de lo mostrado, no se aceptará secuencia fotográfica).
- 11) Carpeta de vistas fotográficas Codificadas en formato.jpg como sustento de la evaluación de daños. 12) Reporte de la carga en el Sistema de Gestión de la Entidad (SIGVIAL), al final del servicio.

CRONOGRAMA DE EJECUCION

El **CONTRATISTA CONSERVADOR**, elaborará tres inventarios de puentes durante el servicio y serán presentados conjuntamente con los relevamientos de información, de acuerdo a lo indicado en el siguiente cuadro:

Cronograma de Presentación de Inventario de Puentes

ITEM	PRODUCTO	OPORTUNIDAD
1.0	INVENTARIO DE PUENTES AL INICIO DEL SERVICIO	<p>1er Informe conjuntamente con el primer informe del relevamiento de información tipo 01.</p> <ul style="list-style-type: none">- INVENTARIO DE PUENTES AL INICIO (plan de trabajo de campo y gabinete donde se detallen todas las actividades a realizar para dar cumplimiento del ítem ii) al viii)). <p>2do Informe conjuntamente con el informe del final del relevamiento de información tipo 01</p> <ul style="list-style-type: none">- INVENTARIO DE PUENTES AL INICIO 100% del ítem ii) al viii)).
2.0	INVENTARIO DE PUENTES DESPUÉS DE LA CONSERVACIÓN PERIÓDICA DE PUENTES	<p>1er Informe conjuntamente con el primer informe del relevamiento de información tipo 02</p> <ul style="list-style-type: none">- (plan de trabajo de campo y gabinete donde se detallen todas las actividades a realizar para dar cumplimiento del ítem ii) al vi)). <p>2do Informe conjuntamente con el informe final del relevamiento de información tipo 02</p> <ul style="list-style-type: none">- INVENTARIO DE PUENTES DESPUÉS DE LA CONSERVACIÓN PERIODICA 100% del ítem ii) al vi)).

3.5.2 De la Aprobación de los Relevamientos de Información

El **CONTRATISTA CONSERVADOR** presentará la versión física de los Planes de Trabajo de los Relevamientos de Información a la Supervisión para su revisión y conformidad, quién lo revisará en un plazo máximo de dos (02) días calendarios, luego de lo cual presentará su revisión al **CONTRATANTE** para su revisión y conformidad final, de ser el caso.

El plazo máximo para la conformidad de los Planes de Trabajo de los Relevamientos de Información por parte del **CONTRATANTE** es de tres (03) días calendarios contados a partir de la presentación del informe



Página 110 de 351



2350





Ministerio
de Transportes
y Comunicaciones

Viceministerio
de Transportes

Proviás Nacional

Términos de Referencia del Servicio de Gestión y Conservación Vial por Niveles de Servicio del Corredor Vial:
"Chachapoyas - Molinopampa – Mariscal Benavides - Rodríguez de Mendoza – Abra Lajas / El Dorado- Selva
Alegre- Soritor-Emp. PE-5N (Calzada)"

de revisión de la Supervisión, y de la documentación completa formulada por el **CONTRATISTA CONSERVADOR**.

El **CONTRATISTA CONSERVADOR** no podrá iniciar las actividades de campo del Relevamiento de Información, si es que no cuenta con la aprobación del Plan de Trabajo por parte del **CONTRATANTE**.

Los Relevamientos de Información serán revisados por la Supervisión y con su conformidad le comunicará al **CONTRATISTA CONSERVADOR**, que proceda a la carga de los datos al Sistema de Gestión de la Entidad (la Entidad entregará los accesos a los Sistemas de Gestión, los documentos en formato digital del Manual de Inventarios Viales y los Formatos SIC, cuando lo solicite el **CONTRATISTA CONSERVADOR**).

La Supervisión efectuará controles aleatorios para revisar la precisión y calidad de la información presentada por el **CONTRATISTA CONSERVADOR**, procediendo a rechazarla si ésta no es consistente o es inexacta.

El **CONTRATISTA CONSERVADOR** presentará la versión física de los Relevamientos de Información a la Supervisión para su revisión y conformidad, quién lo revisará en un plazo máximo de veinte (20) días calendarios, luego de lo cual presentará su revisión al **CONTRATANTE** para su revisión y conformidad final, de ser el caso.

El plazo máximo para la conformidad de los Relevamientos de Información por parte del **CONTRATANTE** es de veinte (20) días calendarios contados a partir de la presentación del informe de revisión de la Supervisión, y de la documentación completa formulada por el **CONTRATISTA CONSERVADOR**, luego de lo cual se incluirá en la valorización para el pago correspondiente.

En caso de ser observado por el **CONTRATANTE** o por la Supervisión, el **CONTRATISTA CONSERVADOR** volverá a presentar el Plan de Trabajo o el Relevamiento de Información, según sea el caso, con todos sus contenidos completos y corregidos, en el plazo que determine el **CONTRATANTE** de acuerdo a la cantidad y complejidad de las observaciones, debiendo además corregir la información que corresponda en el Sistema de Gestión de la Entidad, bajo su responsabilidad. En caso el **CONTRATISTA CONSERVADOR** no cumpla con presentar la subsanación de observaciones en el plazo previsto, se le aplicará la penalidad diaria establecida en el numeral de penalidades.



Página 111 de 351



2349





Ministerio
de Transportes
y Comunicaciones

Viceministerio
de Transportes

Proviás Nacional

Términos de Referencia del Servicio de Gestión y Conservación Vial por Niveles de Servicio del Corredor Vial:
"Chachapoyas - Molinopampa - Mariscal Benavides - Rodríguez de Mendoza - Abra Lajas / El Dorado- Selva
Alegre- Soritor-Emp. PE-SN (Calzada)"

4 CAPITULO IV. CONSERVACIÓN

4.1 ALCANCES DE LA CONSERVACIÓN

El objetivo de las intervenciones bajo el presente capítulo es la de dotar de un servicio de conservación para todos los tramos del corredor vial desde el primer día del servicio, que será planificado e implementado mediante un sistema de Gestión Vial, del CONTRATISTA CONSERVADOR, que será plasmado en el Plan de Gestión Vial (PGV), determinando las diferentes actividades preventivas (no reactivas), grado y frecuencia de las intervenciones que se especifican en el Plan de Conservación, para el cumplimiento de los niveles de servicio indicados en los presentes términos de referencia, con el fin de garantizar una transitabilidad adecuada con continuidad del tránsito, fluidez y seguridad al usuario en todo el corredor vial; reduciendo costos operativos vehiculares y tiempos de viaje en beneficio de la población.

4.2 DESARROLLO DE LAS ACTIVIDADES DE CONSERVACIÓN PERIÓDICA

La Conservación Periódica tiene el objetivo de recuperar las condiciones de servicialidad de la carretera contratada, llevándola a los niveles de servicio que serán requeridos durante el contrato de Gestión y Conservación Vial, de acuerdo con las actividades descritas en los manuales del numeral 1.14, y alcanzando las condiciones establecidas en el presente documento para el corredor vial; previniendo además la aparición o agravamiento de defectos mayores, preservando las características superficiales y considerando la integridad superficial de la vía.

Las diversas intervenciones de Conservación Periódica establecidas en los Términos de Referencia, se ejecutarán en los plazos fijados en el Plan de Gestión Vial.

Siendo que, en los contratos de Gestión y Conservación Vial por Niveles de Servicios, el riesgo de las intervenciones se traslada al **CONTRATISTA CONSERVADOR**, quien deberá tomar todas las consideraciones técnicas necesarias para el control de calidad permanente de los trabajos de Conservación Periódica (calidad de los materiales y procedimientos de ejecución de las actividades de conservación) que ejecuta; la conformidad que emita la Supervisión, Administrador del Contrato y en el general el **CONTRATANTE** a los trabajos de Conservación Periódica efectuados, no enervan la responsabilidad de aquél por las actividades implementadas y el nivel de servicio esperado; por lo tanto es responsabilidad del **CONTRATISTA CONSERVADOR** el cumplimiento de los niveles de servicio solicitados.

Se precisa que, el plazo de ejecución de la Conservación Periódica se iniciará después de la aprobación mediante la **Resolución Directoral** del Plan de Gestión Vial, para cuyo efecto el **CONTRATANTE** comunicará por escrito al **CONTRATISTA CONSERVADOR** la fecha de inicio de la Conservación Periódica.

En caso de retraso injustificado en el término de la ejecución de la Conservación Periódica (CP), según el cronograma de ejecución vigente aprobado, se aplicará la penalidad señalada en los presentes términos de referencia, hasta que satisfagan todos los requerimientos (controles de calidad y niveles de servicio) que permitan darla por terminada, la cual será reducida de los pagos a cuenta, o de la valorización de cierre; o si fuese necesario se cobrará del monto resultante de la ejecución de las garantías (Carta Fianza o póliza de caución emitidas por entidades bajo la supervisión de la Superintendencia de Banca, Seguros y AFP que cuenten con clasificación de riesgo B o superior) de fiel cumplimiento.

Página 112 de 351



2348

Expediente: I-040554-2024 V-4

Esto es una copia autentica imprimible de un documento electrónico archivado de PROVIAS, aplicando lo dispuesto por el Artículo 025 de D.S. 070 - 2013-PCM y la Tercera Disposición Complementaria Final del DS26-2016-PCM. Su autenticidad e Integridad pueden ser contrastadas a través del siguiente link: <https://sgd.pvn.gob.pe/Tramite/De?Id=6A29iH/58DQ=>





Ministerio
de Transportes
y Comunicaciones

Viceministerio
de Transportes

Proviás Nacional

Términos de Referencia del Servicio de Gestión y Conservación Vial por Niveles de Servicio del Corredor Vial:
"Chachapoyas - Molinopampa – Mariscal Benavides - Rodríguez de Mendoza – Abra Lajas / El Dorado- Selva
Alegre- Soritor-Emp. PE-SN (Calzada)"

4.2.1 CONTROL DEL CRONOGRAMA DE CONSERVACION PERIODICA

Durante la ejecución de los trabajos de la conservación Periódica, el CONTRATISTA CONSERVADOR está obligado a cumplir con los avances parciales establecidos en el cronograma de ejecución vigente. En caso de retraso injustificado, el Supervisor ordenará al CONTRATISTA CONSERVADOR que presente, dentro de los **siete (07) días siguientes**, un nuevo calendario que contemple la aceleración de los trabajos de modo que se garantice el cumplimiento de la Conservación Periódica dentro del plazo previsto.

El nuevo cronograma no exime al CONTRATISTA CONSERVADOR de la responsabilidad por demoras injustificadas, ni es aplicable para el cálculo y control de reajustes.

4.3 DESARROLLO DE LAS ACTIVIDADES DE CONSERVACIÓN RUTINARIA POR NIVELES DE SERVICIO

La Conservación Rutinaria es el conjunto de actividades de carácter preventivo que se ejecutan permanentemente en toda la longitud del corredor vial, que se realizan diariamente o con la frecuencia requerida, con la finalidad de sostener los niveles de servicio exigidos en el tiempo, mitigando el deterioro prematuro de los elementos viales, después de la construcción, de la conservación periódica, del mejoramiento, rehabilitación o de la reconstrucción, según sea el caso. Por esta causa, el monitoreo diario de la vía en forma visual, es la primera actividad de rutina de la conservación vial con el fin de planificar las actividades preventivas, las cuales no serán controladas por metrados o cantidades ejecutadas, sino por el sostenimiento de los niveles de servicio exigidos para cada tramo.

Todas las actividades de Conservación Rutinaria se deberán ejecutar de al marco normativo, técnico y legal vigente descrita en los presentes términos de referencia.

Es responsabilidad del CONTRATISTA CONSERVADOR disponer de los equipos necesarios en forma oportuna para ejecutar las actividades de Conservación Rutinaria, con la finalidad de cumplir con los niveles de servicio, resultados o estándares exigidos.

El incumplimiento del nivel de servicio o deficiencia específica advertida en cada visita inopinada no programada da lugar a la emisión de Ordenes por Defectos No Admitidos, las mismas que deberán ser atendidas y resueltas por el CONTRATISTA CONSERVADOR de acuerdo a los plazos máximos fijados para cada actividad. En caso de retraso se aplicarán las penalidades correspondientes, conforme al numeral 6.6.2 Otras Penalidades.

Dado que en el corredor existen tramos con diferentes estados de conservación y superficies de rodadura inicial, y se plantean diversos tipos de intervención de conservación y varios niveles de conservación rutinaria, los que se detallan a continuación:

4.3.1 Transitabilidad

La ejecución de actividades de conservación inicial a nivel de transitabilidad se sujetará a los siguientes parámetros:

- El inicio de los trabajos de Transitabilidad será desde el primer día efectivo del Contrato.



Página 113 de 351



2347





Ministerio
de Transportes
y Comunicaciones

Viceministerio
de Transportes

Proviás Nacional

Términos de Referencia del Servicio de Gestión y Conservación Vial por Niveles de Servicio del Corredor Vial:
"Chachapoyas - Molinopampa – Mariscal Benavides - Rodríguez de Mendoza – Abra Lajas / El Dorado- Selva
Alegre- Soritor-Emp. PE-SN (Calzada)"

- Los resultados de los trabajos de Transitabilidad deben ser evidentes a los treinta (30) días de iniciado el Contrato, al menos con la instalación del CONTRATISTA CONSERVADOR, asignación de personal, maquinaria y equipo a los distintos tramos del Corredor Vial.
- En recursos, el CONTRATISTA CONSERVADOR debe disponer de todos los recursos logísticos y técnicos para el cumplimiento del Contrato en todos los tramos que comprende el Corredor Vial.
- El alcance de los trabajos de Transitabilidad será en los tramos que se indique en los presentes Términos de Referencia.

4.3.2 Conservación Rutinaria

Las actividades de "Conservación Rutinaria" se ejecutarán en los tramos indicados en el Cuadro 1.7.1 Tramificación y Niveles de Intervención del Corredor Vial; desde el inicio efectivo del servicio hasta el último día del plazo del servicio.

En el caso de los puentes, dado que su mantenimiento rutinario está incluido dentro de las actividades de conservación de carreteras por kilómetro (en donde están incluidos los puentes), no se considerarán adicionales de existir nuevas estructuras.

En términos generales, los trabajos que comprenden esta actividad son entre otros:

- Limpieza de la calzada y bermas
- Roce de vegetación
- Eliminación de derrumbes y/o remoción de obstáculos manual.
- Limpieza de obras de arte (alcantarillas, drenajes, tuberías, pontones, puentes vehiculares y peatonales, viaductos, túneles, etc.).
- Limpieza de cunetas, rápidas y zanjas de coronación.
- Limpieza de la calzada y bermas
- Limpieza y pintado de señales verticales, hitos kilométricos, postes delineadores, guardavías
- Limpieza de pasivos ambientales
- Marcas en el pavimento,
- Pintado y Limpieza de muros y parapetos
- Remoción de derrumbes localizados a lo largo de las Rutas contratadas, en material común o conglomerados (de hasta 200 m3 por evento), incluido el acarreo a los botaderos autorizados.
- Sellado de fisuras y grietas, sellos.
- Bacheo
- Parchados
- Reparaciones menores (de alcantarillas, cunetas, cunetas de coronación, badenes, etc.)
- Mantenimiento y reposiciones menores de superestructura de madera (maderámen).
- Reposición y/o reconformación y/o colocación de muros secos.

Las actividades de "Conservación Rutinaria" consideradas están detalladas en cada tramo del corredor vial; sin perjuicio a lo expuesto, el CONTRATISTA CONSERVADOR ejecutará todas las actividades necesarias y cuantas veces fueran necesarias a fin de cumplir con los indicadores de Niveles de Servicio.

4.3.3 Conservación Rutinaria Antes de la Conservación Periódica



Página 114 de 351



2346





PERÚ

Ministerio
de Transportes
y Comunicaciones

Viceministerio
de Transportes

Proviás Nacional

Términos de Referencia del Servicio de Gestión y Conservación Vial por Niveles de Servicio del Corredor Vial:
"Chachapoyas - Molinopampa – Mariscal Benavides - Rodríguez de Mendoza – Abra Lajas / El Dorado- Selva
Alegre- Soritor-Emp. PE-5N (Calzada)"

Las actividades de "Conservación Rutinaria antes" son ejecutadas desde el primer día de inicio efectivo del servicio en los tramos señalados en el presente documento, hasta la culminación y conformidad de las actividades de la Conservación Periódica, con la finalidad de mantener la vía transitable antes y durante la ejecución de las Actividades de Conservación Periódica.

El CONTRATISTA CONSERVADOR tiene la obligación de iniciar la conservación rutinaria de la vía independientemente del estado de la superficie de rodadura desde el inicio efectivo del servicio.

Las actividades de "Conservación Rutinaria antes de" consideradas en el presente documento, están detalladas en cada subtramo del corredor vial; sin perjuicio a lo expuesto, el CONTRATISTA CONSERVADOR ejecutará todas las actividades necesarias y cuantas veces fueran necesarias a fin de cumplir con los indicadores de Niveles de Servicio de cada tramo o subtramo.

En el caso de los puentes, dado que su mantenimiento rutinario está incluido dentro de las actividades de conservación de carreteras por kilómetro (en donde están incluidos los puentes), no se considerarán adicionales de existir nuevas estructuras.

4.3.4 Conservación Rutinaria Después de la Conservación Periódica

Las actividades de "Conservación Rutinaria Después" se ejecutarán en los sectores en donde se haya culminado y cuenten con conformidad la conservación periódica (debiendo cumplirse lo indicado en el numeral 4.7.1), hasta el último día del plazo del servicio.

En el caso de los puentes, dado que su mantenimiento rutinario está incluido dentro de las actividades de conservación de carreteras por kilómetro (en donde están incluidos los puentes), no se considerarán adicionales de existir nuevas estructuras.

En términos generales, los trabajos que comprenden esta actividad son entre otros:

- Limpieza de la calzada y bermas
- Roce de vegetación
- Eliminación de derrumbes y/o remoción de obstáculos manual.
- Limpieza de obras de arte (alcantarillas, drenajes, tuberías, pontones, puentes vehiculares y peatonales, viaductos, túneles, etc.).
- Limpieza de cunetas, rápidas y zanjas de coronación.
- Limpieza de la calzada y bermas
- Limpieza y pintado de señales verticales, hitos kilométricos, postes delineadores, guardavías
- Limpieza de pasivos ambientales
- Marcas en el pavimento
- Pintado y Limpieza de muros y parapetos
- Remoción de derrumbes localizados a lo largo de las Rutas contratadas, en material común o conglomerados (de hasta 200 m3 por evento), incluido el acarreo a los botaderos autorizados.
- Sellado de fisuras y grietas, sellos.
- Bacheo
- Parchados
- Reparaciones menores (de alcantarillas, cunetas, cunetas de coronación, badenes, etc.)
- Mantenimiento y reposiciones menores de superestructura de madera (maderamen).
- Reposición y/o reconfiguración y/o colocación de muros secos.

Página 115 de 351



2345





Términos de Referencia del Servicio de Gestión y Conservación Vial por Niveles de Servicio del Corredor Vial:
"Chachapoyas - Molinopampa - Mariscal Benavides - Rodríguez de Mendoza - Abra Lajas / El Dorado- Selva Alegre- Soritor-Emp. PE-SN (Calzada)"

Las actividades de "Conservación Rutinaria después" consideradas están detalladas en cada tramo del corredor vial; sin perjuicio a lo expuesto, el CONTRATISTA CONSERVADOR ejecutará todas las actividades necesarias y cuantas veces fueran necesarias a fin de cumplir con los indicadores de Niveles de Servicio.

4.4 DESARROLLO DE ACTIVIDADES DE CONSERVACIÓN PERIÓDICA DE PUENTES

El desarrollo se realizará según lo establecido los presentes términos de referencia, hasta que satisfagan todos los requerimientos (controles de niveles de servicio).

Rutinaria "antes de":

Las actividades de "Conservación Rutinaria antes de" son ejecutadas desde el primer día del inicio efectivo del servicio, en todos los puentes ubicados en el Corredor Vial, hasta la culminación y conformidad de las actividades de Conservación Periódica. Durante la ejecución de las partidas de **Conservación Periódica**, se continuarán ejecutando las partidas de **Conservación Rutinaria "antes de"**, siempre y cuando estas no interfieran con las partidas de la **Conservación Periódica**.

Conservación Rutinaria "después de":

La **Conservación Rutinaria "después de"**, esta se efectuará después de la culminación y conformidad de las actividades de **Conservación Periódica**. Las actividades de Conservación Rutinaria "después de" consideradas están descritas referencialmente en cada tramo del corredor vial; sin perjuicio a lo expuesto, el **CONTRATISTA CONSERVADOR** ejecutará las actividades necesarias con la periodicidad de corresponda a fin de cumplir con los indicadores de Niveles de Servicio.

Conservación Periódica de Puentes:

El inicio de la ejecución de la **Conservación Periódica de Puentes**, será en la fecha que le comunique el **CONTRATANTE**, el que deberá ser en un plazo no mayor a 15 días calendario, después de la aprobación del **Plan de Gestión Vial**, mediante el resolutive correspondiente.

Conservación Periódica de Puentes:

El Plan de Conservación de Puentes, forma parte del Plan de Gestión Vial, por lo que el inicio de la ejecución de la Conservación Periódica de Puentes, será en la fecha que le comunique el **CONTRATANTE**, el que deberá ser en un plazo no mayor a 15 días calendario, después de la aprobación del Plan de Gestión Vial, mediante el resolutive correspondiente. El **CONTRATISTA CONSERVADOR**, deberá presentar al **SUPERVISOR CONSERVADOR**, una programación de los trabajos de semanalmente o quincenalmente, acompañando los diseños de las estructuras y/o actividades a ejecutar de acuerdo a las condiciones de campo, a fin de que el **SUPERVISOR CONSERVADOR** emita la autorización del inicio de los trabajos y realice el control de las actividades, los que deben ser ejecutados de acuerdo a la normatividad vigente. Durante la ejecución de los trabajos de la Conservación Periódica, el **CONTRATISTA CONSERVADOR**, está obligado a cumplir con los avances parciales establecidos en el cronograma de ejecución vigente. En caso de retraso injustificado, el **SUPERVISOR CONSERVADOR** solicitará al **CONTRATISTA CONSERVADOR**, que presente, dentro de los siete (07) días siguientes calendario, un nuevo calendario que contemple la aceleración de los trabajos de modo que se garantice el cumplimiento del plazo previsto para la Conservación Periódica. El nuevo cronograma no exime al **CONTRATISTA CONSERVADOR**, de la responsabilidad por demoras injustificadas, ni es aplicable para el cálculo de control de reajustes. Concluidos los trabajos de Conservación Periódica planteados, el **CONTRATISTA CONSERVADOR**, deberá realizar la evaluación de los puentes, conforme a la metodología del Nivel de Calificación (NC), propuesta en la Guía de Inspección de Puentes, con la finalidad de verificar la reducción del Nivel de Calificación (inicial) de los puentes intervenidos, el cumplimiento de los niveles de servicio se verificará de acuerdo a la Tabla N° P02: Límites de Niveles de Calificación del Puente.

Página 116 de 351



2344

Expediente: I-040554-2024 V-4

Esto es una copia auténtica imprimible de un documento electrónico archivado de PROVIAS, aplicando lo dispuesto por el Artículo 025 de D.S. 070 - 2013-PCM y la Tercera Disposición Complementaria Final del DS26-2016-PCM. Su autenticidad e Integridad pueden ser contrastadas a través del siguiente link: <https://sgd.pvn.gob.pe/Tramite/De?Id=6A29IH/58DQ=>





PERÚ
Ministerio
de Transportes
y Comunicaciones

Viceministerio
de Transportes

Provias Nacional

Términos de Referencia del Servicio de Gestión y Conservación Vial por Niveles de Servicio del Corredor Vial:
"Chachapoyas - Molinopampa – Mariscal Benavides - Rodríguez de Mendoza – Abra Lajas / El Dorado- Selva
Alegre- Soritor-Emp. PE-5N (Calzada)"

Tabla N° P02: Límites de Niveles de Calificación

NC al inicio del servicio	Condición	Límite máximo de NC de estructura luego de la Conservación Periódica	Límite máximo de NC al final del servicio, por evolución natural
1	Satisfactoria	1	1
2	Adecuada	2	2
3	Deficiente	2	2
4 (*)	Seria	2	2
5 (**)	Alarmante	2	Comunicará su situación para poner de conocimiento a la Dirección de Puentes y/o Dirección de Estudios para su intervención
6 (**)	Riesgo Inaceptable	2	Comunicará su situación para poner de conocimiento a la Dirección de Puentes y/o Dirección de Estudios para su intervención

(*) Las actividades iniciales de Conservación Periódica se propondrán para lograr una reducción del N.C. Seria (4), luego del cual se monitoreará el comportamiento de las estructuras

(**) Atenderlos dentro de la Conservación Periódica. El CONTRATISTA CONSERVADOR indicará el tipo de intervención mayor que requiere la estructura la cual será evaluada y ejecutada por el CONTRATANTE

La recepción y posterior pago de los trabajos de Conservación Periódica de los Puentes, se realizará, después de que Entidad a través de los especialistas en Conservación de puentes conjuntamente con el SUPERVISOR CONSERVADOR y el CONTRATISTA CONSERVADOR, verifiquen la ejecución de todas las actividades de Conservación Periódica programadas en el Plan de Gestión de puentes y el cumplimiento de los niveles de servicio requeridos para los puentes e indicando el nivel de calificación lograda después de la conservación periódica mediante la Tabla N° P01: Niveles de Calificación Cualitativa, propuesta en la Guía de Inspección de Puentes.

Relación de puentes ubicados en el corredor vial:

ITEM	TRAMOS	ROUTA	Progresiva (km)	Nombre del Puente	Tipo	Longitud (m)
1	TRAMO II	PE-08B	347+340	S/N	LOSA	7.24
2	TRAMO III	PE-08B	354+630	OLIA	VIGA LOSA	30.20
3	TRAMO III	PE-08B	371+860	S/N	LOSA	7.95
4	TRAMO IV	PE-08B	384+930	OCHI	MODULAR	21.50
5	TRAMO IV	PE-08B	388+955	SAN JOSÉ	MODULAR	15.44
6	TRAMO IV	PE-08B	391+370	SANTA ROSA	MODULAR	15.44
7	TRAMO IV	PE-08B	392+960	SAN JOSÉ 2	MODULAR	15.44
8	TRAMO IV	PE-08B	393+745	IZCUCACHA	MODULAR	15.44
9	TRAMO V	PE-08B	407+280	SAN ANTONIO	VIGA LOSA	34.00
10	TRAMO VII	PE-08B	431+780	GEBIL	MODULAR	30.48
11	TRAMO VII	PE-08B	457+220	LEJIA CHICO	VIGA LOSA	19.25
12	TRAMO VIII	PE-08B	525+658	ALTAMIRANO	MODULAR	15.44
13	TRAMO IX	PE-08B	533+784	HUICUNGO	VIGA LOSA	11.50
14	TRAMO IX	PE-08B	536+343	OCHIQUE	VIGA LOSA	35.00
15	TRAMO IX	PE-08B	536+413	PUCACACA	LOSA	7.50
16	TRAMO IX	PE-08B	540+929	MANGAYACU	LOSA	7.50

Esta Relación de puentes es referencial, El CONTRATISTA CONSERVADOR, en la elaboración del inventario de puentes, considerará todos los puentes de luces iguales o mayores de 6m (L comprende la luz libre del puente), ubicados en el corredor vial; concebida como la unidad de medida por kilómetro, por lo que no serán considerados la existencia de mayor número de estructuras que las indicadas.

Página 117 de 351



2343





Ministerio
de Transportes
y Comunicaciones

Viceministerio
de Transportes

Proviás Nacional

Términos de Referencia del Servicio de Gestión y Conservación Vial por Niveles de Servicio del Corredor Vial:
"Chachapoyas - Molinopampa – Mariscal Benavides - Rodríguez de Mendoza – Abra Lajas / El Dorado- Selva
Alegre- Soritor-Emp. PE-SN (Calzada)"

4.5 EJECUCIÓN DE LAS ACTIVIDADES DEL PLAN DE CONSERVACIÓN VIAL

Durante la ejecución de la Conservación, la medición de los Niveles de Servicio se realizará en cada tramo y/o subtramo conforme al numeral 1.7.1 Tramos de Carretera Comprendidos.

4.5.1 RUTA NACIONAL PE-08 B: CHACHAPOYAS - ABRALAJAS

4.5.1.1 TRAMO I: CHACHAPOYAS (km 327+800) – KM 332+000 (L = 4.200 km)

4.5.1.1.1 Conservación Rutinaria Antes de la Conservación Periódica Inicio: Prog. Km. 327+800 Fin: Prog. Km. 332+000 Longitud: 4.200 Km Unidad de Medida: Kilometro – Año	
Oportunidad y alcances:	<ul style="list-style-type: none">- Esta "Conservación Rutinaria" se desarrollará en todo el tramo señalado.- El CONTRATISTA CONSERVADOR deberá realizar las actividades de conservación rutinaria que aseguren el cumplimiento del nivel de servicio.- EL CONTRATISTA CONSERVADOR deberá realizar las actividades de conservación rutinaria desde el inicio del servicio, hasta la culminación de la conservación periódica, que permitan mantener el estándar de los niveles de servicio exigido en el presente documento.- Las actividades y cantidades indicadas en el cuadro siguiente son referenciales; no obstante, atendiendo a que el presente contrato será controlado por indicadores de niveles de servicio, (no por ejecución ni avance de metrados de las actividades), El CONTRATISTA CONSERVADOR evaluará y ejecutará todas las actividades que se requieran y cuantas veces sean necesarias con la finalidad de cumplir con el nivel de servicio exigido y al costo ofertado por kilómetro.- Estas actividades de conservación rutinaria deben ser ejecutadas de acuerdo al marco legal y técnico establecido en los presentes términos de referencia.
Medición del Nivel de Servicio:	<ul style="list-style-type: none">- El Nivel de servicio será medido mediante evaluaciones programadas y no programadas según el numeral 4.7 y numeral 4.8.3- Las mediciones del servicio se efectuarán según las variables e indicadores del cuadro de niveles de servicio indicados en los presentes Términos de Referencia para cada tramo.

Actividades consideradas/ Base de cálculo del valor referencial por año:



Página 118 de 351



2342





PERÚ
Ministerio
de Transportes
y Comunicaciones

Viceministerio
de Transportes

Provias Nacional

Términos de Referencia del Servicio de Gestión y Conservación Vial por Niveles de Servicio del Corredor Vial:
"Chachapoyas - Molinopampa - Mariscal Benavides - Rodríguez de Mendoza - Abra Lajas / El Dorado- Selva
Alegre- Soritor-Emp. PE-5N (Calzada)"

CONSERVACIÓN RUTINARIA ANTES DE CONSERVACIÓN PERIÓDICA			
Item	Actividades	Und.	Metrado
01.00.00.	CONSERVACIÓN DE PLATAFORMA		
01.01.00.	LIMPIEZA DE CALZADA Y BERMAS	km	8.40
01.02.00.	ROCE Y LIMPIEZA	m2	7,770.00
01.03.00.	CONSERVACION DEL DERECHO DE VÍA	km	8.40
01.04.00.	PARCHADO PROFUNDO EN CALZADA	m2	404.04
01.05.00.	PERFILADO DE LA SUPERFICIE SIN APOORTE DE MATERIAL	m2	31,080.00
01.06.00.	BACHEO EN AFIRMADO	m3	126.00
01.07.00.	CONTROL DE POLVO MEDIANTE RIEGO DE AGUA	km	252.00
01.08.00.	LIMPIEZA DE DERRUMBES Y HUAYCOS MENORES	m3	42.00
02.00.00.	CONSERVACIÓN DE DRENAJE SUPERFICIAL		
02.01.00.	LIMPIEZA DE ALCANTARILLAS	und	27.00
02.02.00.	REPARACION MENOR DE ALCANTARILLAS	m3	0.30
02.03.00.	REPARACIÓN DE CABEZALES DE ALCANTARILLAS	m3	0.30
02.04.00.	LIMPIEZA DE CUNETAS NO REVESTIDAS	m	6,300.00
02.05.00.	CONSERVACION DE MUROS Y PARAPETOS (LIMPIEZA Y PINTADO)	m2	18.00
02.06.00.	LIMPIEZA DE PASES DE AGUA	und	6.00
02.07.00.	REPARACION DE PASES DE AGUA	m3	0.10
02.08.00.	REPARACIÓN DE CABEZALES DE PASES DE AGUA	m3	0.10
02.09.00.	ENCAUZAMIENTO DE CURSOS DE AGUA	m	90.00
03.00.00.	CONSERVACIÓN DE SEÑALIZACIÓN Y SEGURIDAD VIAL		
03.01.00.	CONSERVACIÓN DE SEÑALES PREVENTIVAS Y REGLAMENTARIAS		
03.01.01.	LIMPIEZA DE SEÑALES PREVENTIVAS Y REGLAMENTARIAS	und	54.00
03.01.02.	REPARACIÓN DE SEÑALES PREVENTIVAS Y REGLAMENTARIAS	und	3.00
03.01.03.	REPOSICIÓN DE SEÑALES PREVENTIVAS Y REGLAMENTARIAS (Incluye Poste)	und	1.00
03.02.00.	CONSERVACIÓN DE SEÑALES INFORMATIVAS		
03.02.01.	LIMPIEZA DE SEÑALES INFORMATIVAS	und	3.00
03.02.02.	REPARACIÓN DE SEÑALES INFORMATIVAS	und	1.00
03.02.03.	REPOSICIÓN DE SEÑALES INFORMATIVAS (Incluye Poste)	und	1.00
03.03.00.	CONSERVACIÓN DE POSTES DE KILOMETRAJE		
03.03.01.	LIMPIEZA DE POSTES DE KILOMETRAJE	und	18.00
03.03.02.	REPARACIÓN DE POSTES DE KILOMETRAJE	und	2.00
03.03.03.	REPOSICIÓN DE POSTES DE KILOMETRAJE	und	2.00
03.04.00.	CONSERVACIÓN DE GUARDAVÍAS		
03.04.01.	LIMPIEZA DE GUARDAVÍAS METÁLICAS	m	28.00
03.04.02.	REPARACIÓN DE GUARDAVÍAS METÁLICAS	m	1.00
03.04.03.	REPOSICIÓN DE GUARDAVÍAS METÁLICAS	m	1.00
03.05.00.	CONSERVACIÓN DE POSTES DELINEADORES		
03.05.01.	LIMPIEZA DE POSTES DE DELINEADORES	und	375.00
03.05.02.	REPARACIÓN DE POSTES DE DELINEADORES	und	38.00
03.05.03.	REPOSICIÓN DE POSTES DELINEADORES	und	25.00
03.06.00.	CONSERVACIÓN DE REDUCTORES DE VELOCIDAD		
03.06.01.	CONSERVACIÓN DE REDUCTORES DE VELOCIDAD	m2	89.00
04.00.00.	PROTECCION AMBIENTAL		
04.01.00.	ACONDICIONAMIENTO DE MATERIAL EXCEDENTE EN DME	m3	42.00

Niveles de Servicio

Variable	Indicador	Forma de Medición	Tolerancia
Calzada	Deformación	Visual y regla	5% máximo de área con deformaciones mayores a 50 mm
	Erosión	Visual y regla	5% máximo de área con erosión mayor a 50 mm
	Baches	Visual	0%
	Encalaminado	Visual y regla	5% máximo de área con encalaminado

Página 119 de 351



2341





Ministerio
de Transportes
y Comunicaciones

Viceministerio
de Transportes

Provias Nacional

Términos de Referencia del Servicio de Gestión y Conservación Vial por Niveles de Servicio del Corredor Vial:
"Chachapoyas - Molinopampa – Mariscal Benavides - Rodríguez de Mendoza – Abra Lajas / El Dorado- Selva
Alegre- Soritor-Emp. PE-5N (Calzada)"

Variable	Indicador	Forma de Medición	Tolerancia
	Lodazal y cruce de agua	Visual	0% máximo de área con lodazal y cruces de agua
Calzada	Limpieza	Visual	Siempre limpia libre de materiales finos (tipo suelo o granular, granos u otros) u obstáculos (materiales de derrumbes, vegetación caída, restos de accidentes, animales muertos, basura, etc.) que afecten la seguridad del tránsito o el escurrimiento de las aguas superficiales.
Obras de arte y Drenaje	Cunetas, alcantarillas, badenes, zanjas de coronación, canal de bajada	Visual	Siempre limpia libre de vegetación, sedimentación, colmataciones u otros elementos que obstaculicen o alteren el libre escurrimiento de las aguas superficiales, incluyendo los cauces de ingreso y salida.
	Fallas estructurales e hidráulicas en cunetas, canales, alcantarillas, badenes y muros.	Visual	Siempre limpia libre de vegetación, sedimentación, colmataciones u otros elementos que obstaculicen o alteren el libre escurrimiento de las aguas superficiales, incluyendo los cauces de ingreso y salida.
Señalización	Vertical	Por inspección visual del cimientó, soporte y placa	Completas, pintadas, limpias, en buen estado y sin vegetación u otro material en su entorno que impida la visibilidad.
		(Decoloración de las placas de las señales:) Coordenadas cromáticas "x" e "y" (geometría 45/0 y ángulo de observación patrón de 2°) medidas con equipo	Coordenadas cromáticas dentro del polígono de color especificado en las Especificaciones Técnicas Generales para Construcción del MTC (vigente al momento de la ejecución). (Equipo proporcionado por el CONTRATISTA CONSERVADOR)
		(Vertical – Visibilidad nocturna insuficiente de las placas de las señales) Coeficiente de retroreflectancia mínimo (ángulo de observación de 0.2° y de incidencia de – 4°)	<p>Señal en poste (Tipo IV): Blanco: 360 cd/lux/m2 Amarillo: 270 cd/lux/m2 Anaranjado: 145 cd/lux/m2 Rojo: 65 cd/lux/m2 Verde: 50 cd/lux/m2 Azul: 30 cd/lux/m2 Marrón: 18 cd/lux/m2</p> <p>Señal elevada (Tipo XI): Blanco: 580 cd/lux/m2 Amarillo: 435 cd/lux/m2 Anaranjado: 200 cd/lux/m2 Rojo: 87 cd/lux/m2 Verde: 58 cd/lux/m2 Azul: 26 cd/lux/m2 Marrón: 17 cd/lux/m2</p> (Equipo proporcionado por el CONTRATISTA CONSERVADOR)
	Horizontal	(Geometría:) Por inspección visual y con una wincha o regla se identifican las líneas con deficiencias.	Con ancho de líneas mínimo en demarcación de eje y borde de 10 cm, longitud de segmentos de acuerdo con lo especificado [en el Manual de Dispositivos de Control de Tránsito Automotor para Calles y Carreteras del MTC vigente al momento de la ejecución], y sin desviaciones (zigzaguo)
		(Decoloración o suciedad de las líneas o marcas:) Coordenadas cromáticas "x" e "y" (geometría 45/0 y ángulo de observación patrón de 2°) medidas con equipo	Coordenadas cromáticas dentro del polígono de color especificado en las Especificaciones Técnicas de Pinturas para Obras Viales del MTC (vigente al momento de la ejecución)





PERÚ
Ministerio
de Transportes
y Comunicaciones

Viceministerio
de Transportes

Provias Nacional

Términos de Referencia del Servicio de Gestión y Conservación Vial por Niveles de Servicio del Corredor Vial:
"Chachapoyas - Molinopampa – Mariscal Benavides - Rodríguez de Mendoza – Abra Lajas / El Dorado- Selva
Alegre- Soritor-Emp. PE-5N (Calzada)"

Variable	Indicador	Forma de Medición	Tolerancia
		(Horizontal Visibilidad nocturna insuficiente de las líneas o marcas:) Coeficiente mínimo de retrorreflectividad (geometría de 30 m) medido con un Retrorreflectómetro, para las marcas en el pavimento nuevas (medido entre 3 y 30 días de aplicado)	Retroreflectancia <u>inicial mínima</u> : Blanco: 230 mcd/lux/m2 Amarillo: 175 mcd/lux/m2 (Equipo proporcionado por el CONTRATISTA CONSERVADOR).
		(Horizontal Visibilidad nocturna insuficiente de las líneas o marcas:) Coeficiente mínimo de retrorreflectividad (geometría de 30 m) medido con un Retrorreflectómetro, que deben poseer las marcas durante su tiempo de operación	Retroreflectancia <u>para repintado</u> : Blanco: 120 mcd/lux/m2 Amarillo: 100 mcd/lux/m2 (Equipo proporcionado por el CONTRATISTA CONSERVADOR).
	Deterioro de las tachas retrorreflectivas.	Visual	Desplazamiento de su posición original. NO SE ADMITEN Deterioros totales o parciales del área retrorreflectiva o del cuerpo. NO SE ADMITEN.
	Pérdida o inutilidad de tachas retrorreflectivas	Visual	Porcentaje máximo de tachas retrorreflectivas pérdidas o inútiles. 5% máximo.
	Postes kilométricos	Visual	Completo, pintados, limpios y en buen estado
Elementos de seguridad	Guardavías y/o barreras de seguridad	Visual	Completo, pintados, limpios, sin deformación y sin vegetación en su entorno que impida la visibilidad.
	Postes Delineadores	Visual	Completo, pintados y limpios.
	Reductor de velocidad	Visual	Completo, pintados y limpios.
	Parapetos o muros	Visual	Completo, pintados, limpios, sin deficiencias o ausencia de pintura o lámina retrorreflectiva.
Zonas Laterales (Derecho de vía)	Roce	Visual	En zonas de visibilidad se admitirá hasta 30 cm, excepto en calzada, bermas y cunetas donde no se admite vegetación.
	Talud inferior	Visual	No se admiten erosiones producto de escorrentía superficial, luego del inicio del servicio.
	Aguas empozadas	Visual	No se admiten aguas empozadas en las zonas laterales contiguas a la plataforma.
DME o Botaderos	Material excedente o de derrumbes en DME o botaderos	Visual	No se admitirá material excedente o de derrumbes mal acondicionados en los DME o botaderos.





Ministerio
de Transportes
y Comunicaciones

Viceministerio
de Transportes

Proviás Nacional

Términos de Referencia del Servicio de Gestión y Conservación Vial por Niveles de Servicio del Corredor Vial:
"Chachapoyas - Molinopampa – Mariscal Benavides - Rodríguez de Mendoza – Abra Lajas / El Dorado- Selva
Alegre- Soritor-Emp. PE-5N (Calzada)"

Planilla de Relevamiento y Cálculo del Nivel de Servicio

VARIABLE	INDICADOR	1	2	3	4	5	6	7	8	9	10	Numero de sectores con fallas (1)	Factor de peso (2)	Porcentaje de incumplimiento (3)=(1)x(2)/10
Calzada	Deformación, Erosión, Baches, Encalaminado, Lodazal y Cruce de agua												35	
Calzada	Limpieza												5	
Obras de Arte y Drenaje	Cunetas, Zanjas, Canales, Bajas de Aguas												10	
	Alcantarillas												10	
	Badenes, Gaviones y Muros												3	
Estructuras Viales	Puentes	Aplicar Planilla de Relevamiento para Puentes										Ingresar resultado de planilla de puentes	7	
Señalización	Vertical												8	
	Postes kilométricos												6	
Elementos de seguridad	Guardavías y/o barreras de seguridad												4	
	Postes delineadores, Reductores de velocidad, Parapetos y muros												4	
Zonas Laterales (Derecho de vía)	Roce												3	
	Talud inferior y aguas empozadas												3	
DME o botaderos	Material excedente o de derrumbes												2	

Total 100 Σ=

4.5.1.1.2 Conservación Periódica: Recarga de Material Granular, Estabilizado de Material Granular con Cemento + Aditivo Químico (e=15 cm).

Unidad de Medida: Kilómetro

Oportunidad y Alcance:	<ul style="list-style-type: none"> La Conservación periódica se ejecutará en todo el ancho de la calzada (calzada más sobrecanchos) existente, de acuerdo al Plan de Gestión Vial y según la relación de trabajos que se detallan en el siguiente cuadro. Para la conservación periódica, se precisa que las progresivas son referenciales, las cuales serán definidas por el CONTRATISTA CONSERVADOR durante la elaboración del Plan de Gestión Vial. Para el caso específico de señales preventivas, reglamentarias, informativas, guardavías, marcas en el pavimento, reductores de velocidad; el CONTRATISTA CONSERVADOR deberá cumplir con ejecutar las cantidades que se apruebe en el Plan de Gestión Vial. Las cantidades finales serán definidas en el Plan de Gestión Vial. <p>Conservación Periódica:</p> <p>TRAMO I: CHACHAPOYAS (km 327+800) – KM 332+000 (L = 4.200 km)</p> <p>Recarga de Material Granular espesor e=10 cm</p> <ul style="list-style-type: none"> La recarga de material provendrá de canteras de préstamos seleccionados. Los suelos deben tener máximo 10% de material pasante por el tamiz N° 200, estar limpios y no deben tener más de 1% de su peso de materia
------------------------	---

Página 122 de 351



2338

Expediente: I-040554-2024 V-4

Esto es una copia autentica imprimible de un documento electrónico archivado de PROVIAS, aplicando lo dispuesto por el Artículo 025 de D.S. 070 - 2013-PCM y la Tercera Disposición Complementaria Final del DS26-2016-PCM. Su autenticidad e Integridad pueden ser contrastadas a través del siguiente link: <https://sgd.pvn.gob.pe/Tramite/De?id=6A29IH/58DQ=>





PERÚ
Ministerio
de Transportes
y Comunicaciones

Viceministerio
de Transportes

Proviás Nacional

Términos de Referencia del Servicio de Gestión y Conservación Vial por Niveles de Servicio del Corredor Vial:
"Chachapoyas - Molinopampa – Mariscal Benavides - Rodríguez de Mendoza – Abra Lajas / El Dorado- Selva
Alegre- Soritor-Emp. PE-SN (Calzada)"

orgánica.

- El índice de plasticidad del suelo debe ser menor o igual a 9%. El tamaño máximo del agregado grueso que contenga el suelo no debe ser mayor de 1/3 del espesor de la capa compactada de suelo-cemento. La proporción de sulfatos, expresados como SO_4^{2-} no podrá exceder de 6000 ppm. Los agregados gruesos deben tener un desgaste a la abrasión (Máquina de Los Ángeles) no mayor a 50%.
- Si los materiales a estabilizar van a conformar capas estructurales, los agregados gruesos no deben presentar pérdidas en sulfato de sodio superiores al 12% y en materiales finos superiores al 10%; si se emplea sulfato de magnesio los agregados gruesos no deben presentar pérdidas superiores al 18% y en los materiales finos superiores al 15%.

Estabilizado de Material Granular con Cemento + Aditivo Químico e = 15 cm de espesor.

- Se estabilizarán 15 cm del material existente incluido el material de aporte granular de 10 cm de material granular. Este material será mezclado con cemento y Aceite Sulfonado (Químico estabilizante), la dosificación a emplear de cemento será de (40 kg/m³ - 55 kg/m³) y la de Aceite sulfonado será de 0.25 l/m³– 0.35 l/m³. El aditivo debe ser diluido en el agua a emplear en la mezcla estabilizante. Esta mezcla será tendida y compactada sobre la vía. El suelo estabilizado deberá presentar una resistencia a la compresión no confinada de por lo menos 20 kg/cm². El producto además deberá cumplir con cualquier otro requisito adicional de diseño no descrito en este párrafo, correspondiente a lo establecido en la subsección 301^a "SUELOS ESTABILIZADOS CON CEMENTO" del Manual de Carreteras Especificaciones Técnicas Generales para Construcción EG-2013.

Imprimación Reforzada con MC-30.

- La imprimación reforzada bituminosa se aplicará como superficie de rodadura, sobre la capa de granular estabilizada con cemento + aditivo químico. No obstante, el método tiende a aprovechar el material existente en la plataforma.
- Primer riego: Luego del perfilado que será prolijo evitando la segregación, se hace una pasada de rodillo liso muy liviano para uniformizar la superficie y se procede a aplicar el primer riego con un asfalto líquido, como el MC-30 calculando la velocidad del distribuidor de modo de estar en una dosificación de 1.7 a 2.0 lt por metro cuadrado para asegurar una penetración acorde a los ensayos y dosificaciones correspondientes. Se sugiere, para ello, ensayar previamente en tramos cortos para comprobar hasta donde desciende el asfalto líquido.
- Segundo riego de MC-30 a razón de 0.5 a 0.6 lt./m² , (previa evaluación y análisis del requerimiento) corrigiendo ante toda imperfección que se notase. Este riego final también se dejará curar 48 horas, tras lo cual se barrerá todo exceso de asfalto acumulado y procederá a la distribución de arena natural o friccional (2 a 3 lt/ m²), no mayor de 5mm, y cuya finalidad será absorber el asfalto aún fresco e impedir que se adhieran los

Página 123 de 351



2337





Ministerio
de Transportes
y Comunicaciones

Viceministerio
de Transportes

Proviás Nacional

Términos de Referencia del Servicio de Gestión y Conservación Vial por Niveles de Servicio del Corredor Vial:
"Chachapoyas - Molinopampa – Mariscal Benavides - Rodríguez de Mendoza – Abra Lajas / El Dorado- Selva
Alegre- Soritor-Emp. PE-5N (Calzada)"

	neumáticos de los vehículos.
Nivel de Servicio:	<ul style="list-style-type: none"> Para los sectores donde se realice la intervención; al término de la conservación periódica, el IRIc debe ser igual o menor que 6.0 m/Km. Se exigirán los niveles de servicio, según el cuadro de indicadores de nivel de servicio exigidos en la conservación rutinaria después.

Item	Actividades	Und.	Metrado
01.00.00	TRABAJOS PRELIMINARES		
01.01.00	MOVILIZACION Y DESMOVILIZACION DE EQUIPOS	glb	1.00
01.02.00	TOPOGRAFIA Y GEOREFERENCIACION	km	4.20
02.00.00	TRABAJOS EN PLATAFORMA		
02.01.00	RECARGA DE MATERIAL GRANULAR (E= 10 CM)	m3	3,108.00
02.02.00	ESTABILIZADO DE MATERIAL EXISTENTE CON CEMENTO PORTLAND Y ACEITE SULFONADO (E= 15 CM)	m2	31,080.00
02.03.00	IMPRIMACIÓN REFORZADA BITUMINOSA		
02.03.01	IMPRIMACIÓN ASFALTICA (PRIMER RIEGO)	m2	31,080.00
02.03.02	IMPRIMACIÓN ASFALTICA (SEGUNDO RIEGO)	m2	31,080.00
03.00.00	DRENAJE		
03.01.00	REEMPLAZO DE ALCANTARILLA TMC D=36"	und	1.00
03.02.00	REEMPLAZO DE ALCANTARILLA TMC D=48"	und	1.00
03.03.00	COLOCACIÓN DE CUNETAS REVESTIDAS TRIANGULAR	m	735.00
03.04.00	COLOCACIÓN DE PASES DE AGUA D= 12"	und	1.00
04.00.00	SEÑALIZACIÓN Y SEGURIDAD VIAL		
04.01.00	SEÑALES PREVENTIVAS	und	6.00
04.02.00	SEÑALES REGLAMENTARIAS	und	4.00
04.03.00	SEÑALES INFORMATIVAS	m2	7.50
04.04.00	POSTES DELINEADORES	und	60.00
04.05.00	REDUCTOR DE VELOCIDAD TIPO RESALTO	m2	29.60

4.5.1.1.3 Conservación Rutinaria Después de la Conservación Periódica

Inicio: Prog. Km. 327+800

Fin: Prog. Km. 332+000

Longitud: 4.200 Km

Unidad de Medida: Kilometro – Año

Oportunidad y alcances:	<ul style="list-style-type: none"> Esta "Conservación Rutinaria" se desarrollará en todo el tramo señalado. El CONTRATISTA CONSERVADOR deberá realizar las actividades de conservación rutinaria que aseguren el cumplimiento del nivel de servicio. Las actividades y cantidades indicadas en el cuadro siguiente son referenciales; no obstante, atendiendo a que el presente contrato será controlado por indicadores de niveles de servicio, (no por ejecución ni avance de metrados de las actividades), El CONTRATISTA CONSERVADOR evaluará y ejecutará todas las actividades que se
--------------------------------	---

Página 124 de 351



2336

Expediente: I-040554-2024 V-4

Esto es una copia autentica imprimible de un documento electrónico archivado de PROVIAS, aplicando lo dispuesto por el Artículo 025 de D.S. 070 - 2013-PCM y la Tercera Disposición Complementaria Final del DS26-2016-PCM. Su autenticidad e Integridad pueden ser contrastadas a través del siguiente link: <https://sgd.pvn.gob.pe/Tramite/De?id=6A29iH/58DQ=>





Ministerio
de Transportes
y Comunicaciones

Viceministerio
de Transportes

Proviás Nacional

Términos de Referencia del Servicio de Gestión y Conservación Vial por Niveles de Servicio del Corredor Vial:
"Chachapoyas – Molinopampa – Mariscal Benavides – Rodríguez de Mendoza – Abra Lajas / El Dorado- Selva
Alegre- Soritor-Emp. PE-5N (Calzada)"

	<p>requieran y cuantas veces sean necesarias con la finalidad de cumplir con el nivel de servicio exigido y al costo ofertado.</p> <p>- Estas actividades de conservación rutinaria deben ser ejecutadas de acuerdo al marco legal y técnico establecido en los presentes términos de referencia.</p>
Medición del Nivel de Servicio:	<p>- El nivel de servicio será medido (evaluaciones programadas y no programadas) desde el mes de la conformidad de la Conservación Periódica.</p> <p>- Las mediciones del servicio se efectuarán según las variables e indicadores del cuadro de niveles de servicio indicados en los presentes Términos de Referencia para cada tramo.</p>

CONSERVACIÓN RUTINARIA DESPUES DE CONSERVACIÓN PERIÓDICA			
Item	Actividades	Und.	Metrado
01.00.00	CONSERVACIÓN DE PLATAFORMA		
01.01.00	LIMPIEZA CALZADAS Y BERMAS	km	8.40
01.02.00	ROCE Y LIMPIEZA	m2	6,216.00
01.03.00	PARCHADO SUPERFICIAL EN CALZADA	m2	1,554.00
01.04.00	PARCHADO PROFUNDO EN CALZADA	m2	777.00
01.05.00	LIMPIEZA DE DERRUMBES Y HUAYCOS MENORES	m3	42.00
02.00.00	CONSERVACIÓN DE DRENAJE SUPERFICIAL		
02.01.00	LIMPIEZA DE ALCANTARILLAS	und	18.00
02.02.00	LIMPIEZA DE CUNETAS REVESTIDAS	m	1,470.00
02.03.00	LIMPIEZA DE CUNETAS NO REVESTIDAS	m	4,200.00
02.04.00	REPARACIÓN MENOR DE CUNETAS DE CONCRETO	m	36.80
02.05.00	REPARACIÓN MENOR DE ALCANTARILLAS	m3	0.30
02.06.00	REPARACIÓN DE CABEZALES DE ALCANTARILLAS	m3	0.30
02.07.00	CONSERVACIÓN DE MUROS Y PARAPETOS (LIMPIEZA Y PINTADO)	m2	18.00
02.08.00	LIMPIEZA DE PASES DE AGUA	und	8.00
02.09.00	REPARACIÓN DE PASES DE AGUA	m3	0.20
02.10.00	REPARACIÓN DE CABEZALES DE PASES DE AGUA	m3	0.20
02.11.00	ENCAUZAMIENTO DE CURSOS DE AGUA	m	90.00
03.00.00	CONSERVACIÓN DE SEÑALIZACIÓN Y SEGURIDAD VIAL		
03.01.00	CONSERVACIÓN DE SEÑALES PREVENTIVAS Y REGLAMENTARIAS		
03.01.01	LIMPIEZA DE SEÑALES PREVENTIVAS Y REGLAMENTARIAS	und	84.00
03.01.02	REPARACIÓN DE SEÑALES PREVENTIVAS Y REGLAMENTARIAS	und	4.00
03.01.03	REPOSICIÓN DE SEÑALES PREVENTIVAS Y REGLAMENTARIAS	und	2.00
03.02.00	CONSERVACIÓN DE SEÑALES INFORMATIVAS		
03.02.01	LIMPIEZA DE SEÑALES INFORMATIVAS	und	6.00
03.02.02	REPARACIÓN DE SEÑALES INFORMATIVAS	und	1.00
03.02.03	REPOSICIÓN DE SEÑALES INFORMATIVAS	und	1.00
03.03.00	CONSERVACIÓN DE POSTES DE KILOMETRAJE		
03.03.01	LIMPIEZA DE POSTES DE KILOMETRAJE	und	12.00
03.03.02	REPARACIÓN DE POSTES DE KILOMETRAJE	und	1.00
03.03.03	REPOSICIÓN DE POSTES DE KILOMETRAJE	und	1.00
03.04.00	CONSERVACIÓN DE POSTES DE DELINEADORES		
03.04.01	LIMPIEZA DE POSTES DE DELINEADORES	und	555.00
03.04.02	REPARACIÓN DE POSTES DE DELINEADORES	und	56.00
03.04.03	REPOSICIÓN DE POSTES DE DELINEADORES	und	37.00
03.05.00	CONSERVACIÓN DE GUARDAVÍAS		
03.05.01	LIMPIEZA DE GUARDAVÍAS METÁLICAS	m	28.00
03.05.02	REPARACIÓN DE GUARDAVÍAS METÁLICAS	m	1.00
03.05.03	REPOSICIÓN DE GUARDAVÍAS METÁLICAS	m	1.00
03.06.00	CONSERVACIÓN DE REDUCTORES DE VELOCIDAD		
03.06.10	CONSERVACIÓN DE REDUCTORES DE VELOCIDAD	m2	178.00
04.00.00	PROTECCIÓN AMBIENTAL		
04.01.00	ACONDICIONAMIENTO DE MATERIAL EXCEDENTE EN DME	m3	42.00





Ministerio
de Transportes
y Comunicaciones

Viceministerio
de Transportes

Provias Nacional

Términos de Referencia del Servicio de Gestión y Conservación Vial por Niveles de Servicio del Corredor Vial:
"Chachapoyas - Molinopampa – Mariscal Benavides - Rodríguez de Mendoza – Abra Lajas / El Dorado- Selva
Alegre- Soritor-Emp. PE-5N (Calzada)"

Niveles de Servicio

Variable	Indicador	Forma de Medición	Tolerancia
Calzada	Baches	Visual	0%
	Reparaciones o Parchados	Visual	0% máximo de reparaciones o parches en mal estado
	Fisuras > 3mm	Visual	0%
	Fisuras >1mm y < 3mm	Visual	5% máximo de área con fisuras respecto de la muestra materia de evaluación
	Piel de Cocodrilo	Visual	0%
	Ahuellamiento	Regla	5% máximo de área con ahuellamiento mayor a 12 mm
	Peladuras y Desprendimientos	Visual	5% máximo de área respecto de la muestra materia de evaluación para peladuras y 0% para desprendimientos.
	Exudaciones	Visual	2% máximo de área respecto de la muestra materia de evaluación, con manchas de exceso de asfalto de área mayor a 0.01 m2
	Desprendimientos de bordes	Visual	0%
Calzada	Limpieza	Visual	Siempre limpia libre de materiales finos (tipo suelo o granular, granos u otros) u obstáculos (materiales de derrumbes, vegetación caída, restos de accidentes, animales muertos, basura, etc.) que afecten la seguridad del tránsito o el escurrimiento de las aguas superficiales.
Obras de arte y Drenaje	Cunetas, alcantarillas, badenes, zanjas de coronación, canal de bajada	Visual	Siempre limpia libre de vegetación, sedimentación, colmataciones u otros elementos que obstaculicen o alteren el libre escurrimiento de las aguas superficiales, incluyendo los cauces de ingreso y salida.
	Fallas estructurales e hidráulicas en cunetas, canales, alcantarillas, badenes y muros.	Visual	Siempre limpia libre de vegetación, sedimentación, colmataciones u otros elementos que obstaculicen o alteren el libre escurrimiento de las aguas superficiales, incluyendo los cauces de ingreso y salida.
Señalización	Vertical	Por inspección visual del cimiento, soporte y placa	Completas, pintadas, limpias, en buen estado y sin vegetación u otro material en su entorno que impida la visibilidad.
		(Decoloración de las placas de las señales:) Coordenadas cromáticas "x" e "y" (geometría 45/0 y ángulo de observación patrón de 2°) medidas con equipo	Coordenadas cromáticas dentro del polígono de color especificado en las Especificaciones Técnicas Generales para Construcción del MTC (vigente al momento de la ejecución). (Equipo proporcionado por el CONTRATISTA CONSERVADOR)
		(Vertical – Visibilidad nocturna insuficiente de las placas de las señales) Coeficiente de retroreflectancia mínimo (ángulo de observación	Señal en poste (Tipo IV): Blanco: 360 cd/lux/m2 Amarillo: 270 cd/lux/m2 Anaranjado: 145 cd/lux/m2 Rojo: 65 cd/lux/m2 Verde: 50 cd/lux/m2 Azul: 30 cd/lux/m2

Página 126 de 351



2334

Expediente: I-040554-2024 V-4

Esto es una copia autentica imprimible de un documento electrónico archivado de PROVIAS, aplicando lo dispuesto por el Artículo 025 de D.S. 070 - 2013-PCM y la Tercera Disposición Complementaria Final del DS26-2016-PCM. Su autenticidad e Integridad pueden ser contrastadas a través del siguiente link: <https://sgd.pvn.gob.pe/Tramite/De?id=6A29IH/58DQ=>





PERÚ
Ministerio
de Transportes
y Comunicaciones

Viceministerio
de Transportes

Provias Nacional

Términos de Referencia del Servicio de Gestión y Conservación Vial por Niveles de Servicio del Corredor Vial:
"Chachapoyas - Molinopampa – Mariscal Benavides - Rodríguez de Mendoza – Abra Lajas / El Dorado- Selva
Alegre- Soritor-Emp. PE-5N (Calzada)"

Variable	Indicador	Forma de Medición	Tolerancia
		de 0.2° y de incidencia de – 4°)	Marrón: 18 cd/lux/m2 Señal elevada (Tipo XI): Blanco: 580 cd/lux/m2 Amarillo: 435 cd/lux/m2 Anaranjado: 200 cd/lux/m2 Rojo: 87 cd/lux/m2 Verde: 58 cd/lux/m2 Azul: 26 cd/lux/m2 Marrón: 17 cd/lux/m2 (Equipo proporcionado por el CONTRATISTA CONSERVADOR)
	Horizontal	(Geometría:) Por inspección visual y con una wincha o regla se identifican las líneas con deficiencias.	Con ancho de líneas mínimo en demarcación de eje y borde de 10 cm, longitud de segmentos de acuerdo con lo especificado (en el Manual de Dispositivos de Control de Tránsito Automotor para Calles y Carreteras del MTC vigente al momento de la ejecución), y sin desviaciones (zigzagado)
		(Decoloración o suciedad de las líneas o marcas:) Coordenadas cromáticas "x" e "y" (geometría 45/0 y ángulo de observación patrón de 2°) medidas con equipo	Coordenadas cromáticas dentro del polígono de color especificado en las Especificaciones Técnicas de Pinturas para Obras Viales del MTC (vigente al momento de la ejecución)
		(Horizontal – Visibilidad nocturna insuficiente de las líneas o marcas:) Coeficiente mínimo de retroreflectividad (geometría de 30 m) medido con un Retroreflectómetro, para las marcas en el pavimento nuevas (medido entre 3 y 30 días de aplicado)	Retroreflectancia inicial mínima: Blanco: 230 mcd/lux/m2 Amarillo: 175 mcd/lux/m2 (Equipo proporcionado por el CONTRATISTA CONSERVADOR).
		(Horizontal – Visibilidad nocturna insuficiente de las líneas o marcas:) Coeficiente mínimo de retroreflectividad (geometría de 30 m) medido con un Retroreflectómetro, que deben poseer las marcas durante su tiempo de operación	Retroreflectancia para repintado: Blanco: 120 mcd/lux/m2 Amarillo: 100 mcd/lux/m2 (Equipo proporcionado por el CONTRATISTA CONSERVADOR).
	Deterioro de las tachas retroreflectivas.	Visual	Desplazamiento de su posición original. NO SE ADMITEN Deterioros totales o parciales del área retroreflectiva o del cuerpo. NO SE ADMITEN.
	Pérdida o inutilidad de tachas retroreflectivas	Visual	Porcentaje máximo de tachas retroreflectivas pérdidas o inútiles. 5% máximo.
Elementos de seguridad	Postes kilométricos	Visual	Completos, pintados, limpios y en buen estado
	Guardavías y/o barreras de seguridad	Visual	Completos, pintados, limpios, sin deformación y sin vegetación en su entorno que impida la visibilidad.
	Delineadores	Visual	Completos, pintados y limpios.
	Reductor de velocidad	Visual	Completos, pintados y limpios.
Zonas Laterales (Derecho de vía)	Parapetos o muros	Visual	Completos, pintados, limpios, sin deficiencias o ausencia de pintura o lámina retroreflectiva.
	Roce	Visual	En zonas de visibilidad se admitirá hasta 30 cm, excepto en calzada, bermas y cunetas donde no se admite vegetación.





Ministerio
de Transportes
y Comunicaciones

Viceministerio
de Transportes

Proviás Nacional

Términos de Referencia del Servicio de Gestión y Conservación Vial por Niveles de Servicio del Corredor Vial:
"Chachapoyas - Molinopampa – Mariscal Benavides - Rodríguez de Mendoza – Abra Lajas / El Dorado- Selva
Alegre- Soritor-Emp. PE-5N (Calzada)"

Variable	Indicador	Forma de Medición	Tolerancia
	Talud inferior	Visual	No se admiten erosiones producto de escorrentía superficial, luego del inicio del contrato.
	Aguas empozadas	Visual	No se admiten aguas empozadas en las zonas laterales contiguas a la plataforma.
DME o Botaderos	Material excedente o de derrumbes en DME o botaderos	Visual	No se admitirá material excedente o de derrumbes mal acondicionados en los DME o botaderos.

Planilla de Relevamiento y Cálculo del Nivel de Servicio

VARIABLE	INDICADOR	1	2	3	4	5	6	7	8	9	10	Numero de sectores con fallas (1)	Factor de peso (2)	Porcentaje de incumplimiento (3)=(1)x(2)/10
Calzada	Baches, Reparaciones o Parchados, Piel de Cocodrilo, Ahuellamiento, Peladuras y Desprendimientos, Exudaciones, Desprendimientos de bordes												20	
	1mm<Fisuras<3mm, Fisuras>3mm												23	
Calzada y bermas	Limpieza												5	
Obras de Arte y Drenaje	Cunetas, Zanjas, Canales, Bajadas de agua												7	
	Alcantarillas												5	
	Badenes, Gaviones y Muros												3	
Señalización	Vertical												7	
	Horizontal												7	
	Postes kilométricos												3	
Elementos de seguridad	Guardavías y/o barreras de seguridad												5	
	Postes delineadores, Reductores de velocidad, Parapetos y muros												4	
Zonas Laterales (Derecho de vía)	Roce y obstáculos												4	
	Talud inferior y aguas empozadas												4	
DME o botaderos	Material excedente o de derrumbes												3	
Total													100	Σ=

4.5.1.2 TRAMO II: KM 332+000 – PIPUS (km 354+000) (L = 22.000 km)

4.5.1.2.1 Conservación Rutinaria Antes de la Conservación Periódica

Inicio: Prog. Km. 332+000

Fin: Prog. Km. 354+000

Longitud: 22.000 Km

Unidad de Medida: Kilometro – Año

Oportunidad y alcances:	<ul style="list-style-type: none"> - Esta "Conservación Rutinaria" se desarrollará en todo el tramo señalado. - El CONTRATISTA CONSERVADOR deberá realizar las actividades de conservación rutinaria que aseguren el cumplimiento del nivel de servicio. - EL CONTRATISTA CONSERVADOR deberá realizar las actividades de conservación rutinaria desde el inicio del servicio, hasta la culminación de la conservación periódica, que permitan mantener el estándar de los niveles de servicio exigido en el presente documento. - Las actividades y cantidades indicadas en el cuadro siguiente son referenciales; no obstante, atendiendo a que el presente contrato será controlado por indicadores de niveles de servicio, (no por ejecución ni avance de metrados de las actividades), El CONTRATISTA CONSERVADOR evaluará y ejecutará todas las actividades que se
-------------------------	---

Página 128 de 351



2332

Expediente: I-040554-2024 V-4

Esto es una copia autentica imprimible de un documento electrónico archivado de PROVIAS, aplicando lo dispuesto por el Artículo 025 de D.S. 070 - 2013-PCM y la Tercera Disposición Complementaria Final del DS26-2016-PCM. Su autenticidad e Integridad pueden ser contrastadas a través del siguiente link: <https://sgd.pvn.gob.pe/Tramite/De?id=6A29IH/58DQ=>





Ministerio
de Transportes
y Comunicaciones

Viceministerio
de Transportes

Proviás Nacional

Términos de Referencia del Servicio de Gestión y Conservación Vial por Niveles de Servicio del Corredor Vial:
"Chachapoyas – Molinopampa – Mariscal Benavides – Rodríguez de Mendoza – Abra Lajas / El Dorado- Selva
Alegre- Soritor-Emp. PE-5N (Calzada)"

	<p>requieran y cuantas veces sean necesarias con la finalidad de cumplir con el nivel de servicio exigido y al costo ofertado por kilómetro.</p> <ul style="list-style-type: none"> - Estas actividades de conservación rutinaria deben ser ejecutadas de acuerdo al marco legal y técnico establecido en los presentes términos de referencia.
Medición del Nivel de Servicio:	<ul style="list-style-type: none"> - El Nivel de servicio será medido mediante evaluaciones programadas y no programadas según el numeral 4.7 y numeral 4.8.3 - Las mediciones del servicio se efectuarán según las variables e indicadores del cuadro de niveles de servicio indicados en los presentes Términos de Referencia para cada tramo.

Actividades consideradas/ Base de cálculo del valor referencial por año:

04.00.00	CONSERVACIÓN DE PUENTES		
04.01.00	LIMPIEZA ROCE Y DESBROCE	m2	178.00
04.02.00	LIMPIEZA DE PUENTES	m2	103.40
04.03.00	REPARACIÓN SUPERFICIALES EN ELEMENTOS DE CONCRETO (DETERIORO SUPERFICIAL)	m2	20.61
04.04.00	REPARACIÓN SUPERFICIAL DE ELEMENTOS DE CONCRETO (FISURAS Y GRIETAS)	m	3.15
04.05.00	CONSERVACION DE PINTADO DE VEREDAS, SARDINELES Y MUROS DE PUENTES	m2	9.41
05.00.00	PROTECCION AMBIENTAL		
05.01.00	ACONDICIONAMIENTO DE MATERIAL EXCEDENTE EN DME	m3	440.00

CONSERVACIÓN RUTINARIA ANTES DE CONSERVACIÓN PERIÓDICA			
Item	Actividades	Und.	Metrado
01.00.00.	CONSERVACIÓN DE PLATAFORMA		
01.01.00.	LIMPIEZA DE CALZADA Y BERMAS	km	44.00
01.02.00.	ROCE Y LIMPIEZA	m2	26,400.00
01.03.00.	CONSERVACION DEL DERECHO DE VÍA	km	44.00
01.04.00.	PARCHADO PROFUNDO EN CALZADA	m2	1,372.80
01.05.00.	PERFILADO DE LA SUPERFICIE SIN APORTE DE MATERIAL	m2	105,600.00
01.06.00.	BACHEO EN AFIRMADO	m3	440.00
01.07.00.	CONTROL DE POLVO MEDIANTE RIEGO DE AGUA	km	1,320.00
01.08.00.	LIMPIEZA DE DERRUMBES Y HUAYCOS MENORES	m3	440.00
02.00.00.	CONSERVACIÓN DE DRENAJE SUPERFICIAL		
02.01.00.	LIMPIEZA DE ALCANTARILLAS	und	72.00
02.02.00.	LIMPIEZA DE CUNETAS REVESTIDAS	m	840.00
02.03.00.	LIMPIEZA DE CUNETAS NO REVESTIDAS	m	33,000.00
02.04.00.	REPARACIÓN MENOR DE CUNETAS DE CONCRETO	m	14.00
02.05.00.	REPARACION MENOR DE ALCANTARILLAS	m3	0.80
02.06.00.	REPARACIÓN DE CABEZALES DE ALCANTARILLAS	m3	0.80
02.07.00.	CONSERVACION DE MUROS Y PARAPETOS (LIMPIEZA Y PINTADO)	m2	48.00
02.08.00.	LIMPIEZA DE PASES DE AGUA	und	6.00
02.09.00.	REPARACION DE PASES DE AGUA	m3	0.10
02.10.00.	REPARACIÓN DE CABEZALES DE PASES DE AGUA	m3	0.10
02.11.00.	ENCAUZAMIENTO DE CURSOS DE AGUA	m	280.00
02.12.00.	LIMPIEZA DE BADENES	und	12.00
02.13.00.	REPARACIÓN DE BADENES	m3	2.40

Página 129 de 351



2331





Ministerio
de Transportes
y Comunicaciones

Viceministerio
de Transportes

Provias Nacional

Términos de Referencia del Servicio de Gestión y Conservación Vial por Niveles de Servicio del Corredor Vial:
"Chachapoyas - Molinopampa - Mariscal Benavides - Rodríguez de Mendoza - Abra Lajas / El Dorado- Selva
Alegre- Soritor-Emp. PE-5N (Calzada)"

03.00.00	CONSERVACIÓN DE SEÑALIZACIÓN Y SEGURIDAD VIAL		
03.01.00	CONSERVACIÓN DE SEÑALES PREVENTIVAS Y REGLAMENTARIAS		
03.01.01	LIMPIEZA DE SEÑALES PREVENTIVAS Y REGLAMENTARIAS	und	294.00
03.01.02	REPARACIÓN DE SEÑALES PREVENTIVAS Y REGLAMENTARIAS	und	15.00
03.01.03	REPOSICIÓN DE SEÑALES PREVENTIVAS Y REGLAMENTARIAS	und	8.00
03.02.00	CONSERVACIÓN DE SEÑALES INFORMATIVAS		
03.02.01	LIMPIEZA DE SEÑALES INFORMATIVAS	und	6.00
03.02.02	REPARACIÓN DE SEÑALES INFORMATIVAS	und	1.00
03.02.03	REPOSICIÓN DE SEÑALES INFORMATIVAS	und	1.00
03.03.00	CONSERVACIÓN DE POSTES DE KILOMETRAJE		
03.03.01	LIMPIEZA DE POSTES DE KILOMETRAJE	und	66.00
03.03.02	REPARACIÓN DE POSTES DE KILOMETRAJE	und	7.00
03.03.03	REPOSICIÓN DE POSTES DE KILOMETRAJE	und	5.00
03.04.00	CONSERVACIÓN DE GUARDAVÍAS		
03.04.01	LIMPIEZA DE GUARDAVÍAS METÁLICAS	m	630.00
03.04.02	REPARACIÓN DE GUARDAVÍAS METÁLICAS	m	14.00
03.04.03	REPOSICIÓN DE GUARDAVÍAS METÁLICAS	m	1.00
03.05.00	CONSERVACIÓN DE POSTES DELINEADORES		
03.05.01	LIMPIEZA DE POSTES DE DELINEADORES	und	2,457.00
03.05.02	REPARACIÓN DE POSTES DE DELINEADORES	und	246.00
03.05.03	REPOSICIÓN DE POSTES DELINEADORES	und	164.00
03.06.00	CONSERVACIÓN DE REDUCTORES DE VELOCIDAD		
03.06.01	CONSERVACIÓN DE REDUCTORES DE VELOCIDAD	m2	115.00
04.00.00	CONSERVACIÓN DE PUENTES		
04.01.00	LIMPIEZA ROCE Y DESBROCE	m2	178.00
04.02.00	LIMPIEZA DE PUENTES	m2	103.40
04.03.00	REPARACIÓN SUPERFICIALES EN ELEMENTOS DE CONCRETO (DETERIORO SUPERFICIAL)	m2	20.61
04.04.00	REPARACIÓN SUPERFICIAL DE ELEMENTOS DE CONCRETO (FISURAS Y GRIETAS)	m	3.15
04.05.00	CONSERVACIÓN DE PINTADO DE VEREDAS, SARDINELES Y MUROS DE PUENTES	m2	9.41
05.00.00	PROTECCIÓN AMBIENTAL		
05.01.00	ACONDICIONAMIENTO DE MATERIAL EXCEDENTE EN DME	m3	440.00

Niveles de Servicio

Variable	Indicador	Forma de Medición	Tolerancia
Calzada	Deformación	Visual y regla	5% máximo de área con deformaciones mayores a 50 mm
	Erosión	Visual y regla	5% máximo de área con erosión mayor a 50 mm
	Baches	Visual	0%
	Encalaminado	Visual y regla	5% máximo de área con encalaminado
	Lodazal y cruce de agua	Visual	0% máximo de área con lodazal y cruces de agua
Calzada	Limpieza	Visual	Siempre limpia libre de materiales finos (tipo suelo o granular, granos u otros) u obstáculos (materiales de derrumbes, vegetación caída, restos de accidentes, animales muertos, basura, etc.) que afecten la seguridad del tránsito o el escurrimiento de las aguas superficiales.
Obras de arte y Drenaje	Cunetas, alcantarillas, badenes, zanjas de coronación, canal de bajada	Visual	Siempre limpia libre de vegetación, sedimentación, colmataciones u otros elementos que obstaculicen o alteren el libre escurrimiento de las aguas superficiales, incluyendo los cauces de ingreso y salida.

Página 130 de 351



2330

Expediente: I-040554-2024 V-4

Esto es una copia auténtica imprimible de un documento electrónico archivado de PROVIAS, aplicando lo dispuesto por el Artículo 025 de D.S. 070 - 2013-PCM y la Tercera Disposición Complementaria Final del DS26-2016-PCM. Su autenticidad e Integridad pueden ser contrastadas a través del siguiente link: <https://sgd.pvn.gob.pe/Tramite/De?id=6A29IH/58DQ=>





Ministerio
de Transportes
y Comunicaciones

Viceministerio
de Transportes

Provias Nacional

Términos de Referencia del Servicio de Gestión y Conservación Vial por Niveles de Servicio del Corredor Vial:
"Chachapoyas - Molinopampa – Mariscal Benavides - Rodríguez de Mendoza – Abra Lajas / El Dorado- Selva
Alegre- Soritor-Emp. PE-5N (Calzada)"

Variable	Indicador	Forma de Medición	Tolerancia
	Fallas estructurales e hidráulicas en cunetas, canales, alcantarillas, badenes y muros.	Visual	Siempre limpia libre de vegetación, sedimentación, colmataciones u otros elementos que obstaculicen o alteren el libre escurrimiento de las aguas superficiales, incluyendo los cauces de ingreso y salida.
Señalización	Vertical	Por inspección visual del cimientó, soporte y placa	Completas, pintadas, limpias, en buen estado y sin vegetación u otro material en su entorno que impida la visibilidad.
		(Decoloración de las placas de las señales:) Coordenadas cromáticas "x" e "y" (geometría 45/0 y ángulo de observación patrón de 2") medidas con equipo	Coordenadas cromáticas dentro del polígono de color especificado en las Especificaciones Técnicas Generales para Construcción del MTC (vigente al momento de la ejecución). (Equipo proporcionado por el CONTRATISTA CONSERVADOR)
		(Vertical – Visibilidad nocturna insuficiente de las placas de las señales) Coeficiente de retroreflectancia mínimo (ángulo de observación de 0.2° y de incidencia de – 4°)	Señal en poste (Tipo IV): Blanco: 360 cd/lux/m2 Amarillo: 270 cd/lux/m2 Anaranjado: 145 cd/lux/m2 Rojo: 65 cd/lux/m2 Verde: 50 cd/lux/m2 Azul: 30 cd/lux/m2 Marrón: 18 cd/lux/m2 Señal elevada (Tipo XI): Blanco: 580 cd/lux/m2 Amarillo: 435 cd/lux/m2 Anaranjado: 200 cd/lux/m2 Rojo: 87 cd/lux/m2 Verde: 58 cd/lux/m2 Azul: 26 cd/lux/m2 Marrón: 17 cd/lux/m2 (Equipo proporcionado por el CONTRATISTA CONSERVADOR)
		(Geometría:) Por inspección visual y con una wincha o regla se identifican las líneas con deficiencias.	Con ancho de líneas mínimo en demarcación de eje y borde de 10 cm, longitud de segmentos de acuerdo con lo especificado (en el Manual de Dispositivos de Control de Tránsito Automotor para Calles y Carreteras del MTC vigente al momento de la ejecución), y sin desviaciones (zigzaguo)
	Horizontal	(Decoloración o suciedad de las líneas o marcas:) Coordenadas cromáticas "x" e "y" (geometría 45/0 y ángulo de observación patrón de 2") medidas con equipo	Coordenadas cromáticas dentro del polígono de color especificado en las Especificaciones Técnicas de Pinturas para Obras Viales del MTC (vigente al momento de la ejecución)
		(Horizontal – Visibilidad nocturna insuficiente de las líneas o marcas:) Coeficiente mínimo de retrorreflectividad (geometría de 30 m) medido con un Retrorreflectómetro, para las marcas en el pavimento nuevas (medido entre 3 y 30 días de aplicado)	Retroreflectancia inicial mínima: Blanco: 230 mcd/lux/m2 Amarillo: 175 mcd/lux/m2 (Equipo proporcionado por el CONTRATISTA CONSERVADOR).





Ministerio
de Transportes
y Comunicaciones

Viceministerio
de Transportes

Provias Nacional

Términos de Referencia del Servicio de Gestión y Conservación Vial por Niveles de Servicio del Corredor Vial:
"Chachapoyas - Molinopampa – Mariscal Benavides - Rodríguez de Mendoza – Abra Lajas / El Dorado- Selva
Alegre- Soritor-Emp. PE-SN (Calzada)"

Variable	Indicador	Forma de Medición	Tolerancia
		(Horizontal Visibilidad nocturna insuficiente de las líneas o marcas.) Coeficiente mínimo de retroreflectividad (geometría de 30 m) medido con un Retroreflectómetro, que deben poseer las marcas durante su tiempo de operación	Retroreflectancia <u>para repintado</u> : Blanco: 120 mcd/lux/m2 Amarillo: 100 mcd/lux/m2 (Equipo proporcionado por el CONTRATISTA CONSERVADOR).
	Deterioro de las tachas retroreflectivas.	Visual	Desplazamiento de su posición original. NO SE ADMITEN Deterioros totales o parciales del área retroreflectiva o del cuerpo. NO SE ADMITEN.
	Pérdida o inutilidad de tachas retroreflectivas	Visual	Porcentaje máximo de tachas retroreflectivas pérdidas o inútiles. 5% máximo.
	Postes kilométricos	Visual	Completo, pintados, limpios y en buen estado
Elementos de seguridad	Guardavías y/o barreras de seguridad	Visual	Completo, pintados, limpios, sin deformación y sin vegetación en su entorno que impida la visibilidad.
	Delineadores	Visual	Completo, pintados y limpios.
	Reductor de velocidad	Visual	Completo, pintados y limpios.
	Parapetos o muros	Visual	Completo, pintados, limpios, sin deficiencias o ausencia de pintura o lámina retroreflectiva.
	En General: Elementos Extraños al Punto	Visual	Inmediaciones al cauce, estribos, pilares y accesos siempre limpios; Libres de basura, malezas y arbustos estos no superan la altura de vegetación máx. 0.30m. Calzada del puente y accesos siempre limpios libres de basura, vegetación y materiales diversos. Losas de aproximación en accesos en buen estado, sin fisuras ni deterioros superficiales.
	Superestructura: Tableros, Losas, vigas y/o estructuras metálicas	Visual Medidor de Fisuras. Certificado Kit de control de Pintura: Equipo de medición de pintura seco. Kit de Control de Torque:	Siempre limpios; Libres de basura, vegetación y materiales diversos, tales como: hongos, moho, musgos, eflorescencias, barro, polvo, alambres suelos, restos de encofrados adheridos a las estructuras. Libres de nidos de insectos, roedores, murciélagos o aves. Libres de letreros o avisos distintos a la señalización. No se admitirán deterioros superficiales en elementos de concreto tales como: fisuras, grietas, desintegración, desgaste, escamaduras, descostramiento o desconchamiento y otros de carácter no estructural. Arriostres y perfiles completos, sin deterioros y funcionales. Conexiones completas y

Página 132 de 351



2328

Expediente: I-040554-2024 V-4

Esto es una copia auténtica imprimible de un documento electrónico
archivado de PROVIAS, aplicando lo dispuesto por el Artículo 025 de D.S. 070
- 2013-PCM y la Tercera Disposición Complementaria Final del DS26-2016-
PCM. Su autenticidad e Integridad pueden ser contrastadas a través del
siguiente link: <https://sgd.pvn.gob.pe/Tramite/De?id=6A29IH/58DQ=>



202



Ministerio
de Transportes
y Comunicaciones

Viceministerio
de Transportes

Proviás Nacional

Términos de Referencia del Servicio de Gestión y Conservación Vial por Niveles de Servicio del Corredor Vial:
"Chachapoyas - Molinopampa – Mariscal Benavides - Rodríguez de Mendoza – Abra Lajas / El Dorado- Selva
Alegre- Soritor-Emp. PE-SN (Calzada)"

Variable	Indicador	Forma de Medición	Tolerancia
Estructuras Viales: Puentes		Torquímetro de verificación y ajuste, incluidos dados	ajustadas. Panel de piso en puentes modulares completos, ajustados y en buen estado sin deficiencias ni deterioro del material antideslizante.
	Subestructura: Estribos y pilares	Visual Medidor de Fisuras. Certificado Kit de control de Pintura: Equipo de medición de pintura seco.	Siempre limpios; Libres de basura, vegetación y materiales diversos, tales como: hongos, moho, musgos, eflorescencias, barro, polvo, alambres sueltos, restos de encofrados adheridos a las estructuras. Libres de nidos de insectos, roedores, murciélagos o aves. Libres de letreros o avisos distintos a la señalización. No se admitirán deterioros superficiales en elementos de concreto tales como: fisuras, grietas, desintegración, desgaste, escamaduras, descostramiento o desconchamiento y otros de carácter no estructural.
	Detalles: Dispositivos de Drenajes	Visual	Siempre limpios y sin obstrucciones; libres de basura, vegetación y materiales diversos como: Tierra, barro, arena, piedras, entre otros. No se admitirán deterioros superficiales del concreto en el entorno a estos. Drenes completos, abiertos, fijos (no movibles) y con prolongación bajo la losa no menor de 0.50m, sin corrosión, sin filtraciones o fisuras.
	Detalles: Juntas de Dilatación	Visual	Siempre limpios y funcionales; libres de basura, vegetación y materiales diversos como: restos de asfalto, concreto, tierra, barro. No se admitirán deterioros superficiales del concreto en el entorno a estos. Elementos completos, bordes fijos y anclados a la losa y sin restricción al libre desplazamiento. No se admitirán desnivel entre la junta y los bordes de parapetos. No se admitirán sellos deficientes, sueltos o con filtraciones que perjudiquen a la subestructura, ni ausencia de cantoneras metálicas. No se admitirán deficiencias en sellos de juntas.
	Detalles: Barandas de concreto y metálicas	visual	Siempre limpios, pintados, completos y en buen estado; libres de vegetación, hongos, moho, musgos, barro y polvo adheridos a las estructuras. Sin delaminación o desgaste de la capa de Pintura. Sin corrosión u oxidación en barandas metálicas. No se admitirán barandas deterioradas

Página 133 de 351



2327





Ministerio
de Transportes
y Comunicaciones

Viceministerio
de Transportes

Proviás Nacional

Términos de Referencia del Servicio de Gestión y Conservación Vial por Niveles de Servicio del Corredor Vial:
"Chachapoyas - Molinopampa – Mariscal Benavides - Rodríguez de Mendoza – Abra Lajas / El Dorado- Selva
Alegre- Soritor-Emp. PE-SN (Calzada)"

Variable	Indicador	Forma de Medición	Tolerancia
			o destruidas por impacto o sin impacto, ni elementos sueltos o incompletos.
	Detalles: Sistemas de Apoyos	visual	Elementos y cajuelas siempre limpias, libres de restricciones al desplazamiento y rotación. No se admiten elementos adosados que no pertenezcan a la estructura del puente.
	Detalles: Veredas, sardineles y muros contra impactos	visual	Siempre limpias, pintadas, completos y en buen estado; libres de vegetación, hongos, moho, musgos, basura y barro. Sin delaminación o desgaste de la capa de Pintura. No se admitirán deterioros superficiales (fisuras, grietas, desprendimientos entre otros), ni muros contra impactos destruidos por impacto o sin impacto. No se admitirá la ausencia de las láminas reflectivas en muros contra impactos al ingreso y salida de cada puente.
	Cauces: Elementos Extraños al Entorno	visual	Lecho y márgenes del río libres de materiales provenientes del arrastre o colmatación del cauce, tales como: materiales orgánicos e inorgánicos, basura, vegetación y escombros.
Zonas Laterales (Derecho de vía)	Roce	Visual	En zonas de visibilidad se admitirá hasta 30 cm, excepto en calzada, bermas y cunetas donde no se admite vegetación.
	Talud inferior	Visual	No se admiten erosiones producto de escorrentía superficial, luego del inicio del servicio.
	Aguas empozadas	Visual	No se admiten aguas empozadas en las zonas laterales contiguas a la plataforma.
DME o Botaderos	Material excedente o de derrumbes en DME o botaderos	Visual	No se admitirá material excedente o de derrumbes mal acondicionados en los DME o botaderos.

Planilla de Relevamiento y Cálculo del Nivel de Servicio

VARIABLE	INDICADOR	1	2	3	4	5	6	7	8	9	10	Numero de sectores con fallas (1)	Factor de peso (2)	Porcentaje de incumplimiento (3)=(1)x(2)/10
Calzada	Deformación, Erosión, Baches, Encalaminado, Lodazal y Cruce de agua												35	
Calzada	Limpieza												5	
Obras de Arte y Drenaje	Cunetas, Zanjias, Canales, Bajas de Aguas												10	
	Alcantarillas												10	
	Badenes, Gaviones y Muros												3	
Estructuras Viales	Puentes	Aplicar Planilla de Relevamiento para Puentes										Ingresar resultado de planilla de puentes	7	
Señalización	Vertical												8	
	Postes kilométricos												6	

Página 134 de 351



2326

Expediente: I-040554-2024 V-4

Esto es una copia autentica imprimible de un documento electrónico archivado de PROVIAS, aplicando lo dispuesto por el Artículo 025 de D.S. 070 - 2013-PCM y la Tercera Disposición Complementaria Final del DS26-2016-PCM. Su autenticidad e Integridad pueden ser contrastadas a través del siguiente link: <https://sgd.pvn.gob.pe/Tramite/De?id=6A29IH/58DQ=>







PERÚ
Ministerio
de Transportes
y Comunicaciones

Viceministerio
de Transportes

Proviás Nacional

Términos de Referencia del Servicio de Gestión y Conservación Vial por Niveles de Servicio del Corredor Vial:
"Chachapoyas - Molinopampa – Mariscal Benavides - Rodríguez de Mendoza – Abra Lajas / El Dorado- Selva
Alegre- Soritor-Emp. PE-SN (Calzada)"

El índice de plasticidad del suelo debe ser menor o igual a 9%. El tamaño máximo del agregado grueso que contenga el suelo no debe ser mayor de 1/3 del espesor de la capa compactada de suelo-cemento. La proporción de sulfatos, expresados como $SO_4=$ no podrá exceder de 6000 ppm. Los agregados gruesos deben tener un desgaste a la abrasión (Máquina de Los Ángeles) no mayor a 50%.

Si los materiales a estabilizar van a conformar capas estructurales, los agregados gruesos no deben presentar pérdidas en sulfato de sodio superiores al 12% y en materiales finos superiores al 10%; si se emplea sulfato de magnesio los agregados gruesos no deben presentar pérdidas superiores al 18% y en los materiales finos superiores al 15%.

- **Estabilizado de Material Granular con Cemento + Aditivo Químico e = 15 cm de espesor.**

Se estabilizarán 15 cm del material existente incluido el material de aporte granular de 5 cm de material granular. Este material será mezclado con cemento y Aceite Sulfonado (Químico estabilizante), la dosificación a emplear de cemento será de (40 kg/m³ - 55 kg/m³) y la de Aceite sulfonado será de 0.25 l/m³– 0.35 l/m³. El aditivo debe ser diluido en el agua a emplear en la mezcla estabilizante. Esta mezcla será tendida y compactada sobre la vía. El suelo estabilizado deberá presentar una resistencia a la compresión no confinada de por lo menos 20 kg/cm². El producto además deberá cumplir con cualquier otro requisito adicional de diseño no descrito en este párrafo, correspondiente a lo establecido en la subsección 301^a "SUELOS ESTABILIZADOS CON CEMENTO" del Manual de Carreteras Especificaciones Técnicas Generales para Construcción EG-2013.

- **Imprimación Reforzada con MC-30.**

La imprimación reforzada bituminosa se aplicará como superficie de rodadura, sobre la capa de granular estabilizada con cemento + aditivo químico. No obstante, el método tiende a aprovechar el material existente en la plataforma.

Primer riego: Luego del perfilado que será prolijo evitando la segregación, se hace una pasada de rodillo liso muy liviano para uniformizar la superficie y se procede a aplicar el primer riego con un asfalto líquido, como el MC-30 calculando la velocidad del distribuidor de modo de estar en una dosificación de 1.7 a 2.0 lt por metro cuadrado para asegurar una penetración acorde a los ensayos y dosificaciones correspondientes. Se sugiere, para ello, ensayar previamente en tramos cortos para comprobar hasta donde desciende el asfalto líquido.

Segundo riego de MC-30 a razón de 0.5 a 0.6 lt./m² , (previa evaluación y análisis del requerimiento) corrigiendo ante toda imperfección que se notase. Este riego final también se dejará curar 48 horas, tras lo cual se barrerá todo exceso de asfalto acumulado y procederá a la distribución de arena natural o friccional (2 a 3 lt/ m²), no mayor de 5mm, y cuya finalidad será absorber el asfalto aún fresco e impedir que se adhieran los neumáticos de los vehículos.

Página 136 de 351



2324

Expediente: I-040554-2024 V-4

Esto es una copia autentica imprimible de un documento electrónico archivado de PROVIAS, aplicando lo dispuesto por el Artículo 025 de D.S. 070 - 2013-PCM y la Tercera Disposición Complementaria Final del DS26-2016-PCM. Su autenticidad e Integridad pueden ser contrastadas a través del siguiente link: <https://sgd.pvn.gob.pe/Tramite/De?id=6A29IH/58DQ=>





PERÚ
Ministerio
de Transportes
y Comunicaciones

Viceministerio
de Transportes

Proviás Nacional

Términos de Referencia del Servicio de Gestión y Conservación Vial por Niveles de Servicio del Corredor Vial:
"Chachapoyas - Molinopampa – Mariscal Benavides - Rodríguez de Mendoza – Abra Lajas / El Dorado- Selva
Alegre- Soritor-Emp. PE-5N (Calzada)"

Nivel de Servicio:	<ul style="list-style-type: none">Para los sectores donde se realice la intervención; al término de la conservación periódica, el IRIc debe ser igual o menor que 6.0 m/Km.Se exigirán los niveles de servicio, según el cuadro de indicadores de nivel de servicio exigidos en la conservación rutinaria después.
---------------------------	---

Actividades consideradas/ Base de cálculo del valor referencial por año:

CONSERVACIÓN PERIÓDICA			
Item	Actividades	Und.	Metrado
01.00.00.	TRABAJOS PRELIMINARES		
01.01.00.	MOVILIZACIÓN Y DESMOVILIZACIÓN DE EQUIPOS	glb	1.00
01.02.00.	TOPOGRAFÍA Y GEOREFERENCIACIÓN	km	22.00
02.00.00.	TRABAJOS EN PLATAFORMA		
02.01.00.	RECARGA DE MATERIAL GRANULAR (E= 5 CM)	m3	5,280.00
02.02.00.	ESTABILIZACIÓN DE MATERIAL EXISTENTE CON CEMENTO PORTLAND Y ACEITE SULFONADO (E= 15 CM)	m2	105,600.00
02.03.00.	IMPRIMACIÓN REFORZADA BITUMINOSA		
02.03.01.	IMPRIMACIÓN ASFALTICA (PRIMER RIEGO)	m2	105,600.00
02.03.02.	IMPRIMACIÓN ASFALTICA (SEGUNDO RIEGO)	m2	105,600.00
03.00.00.	DRENAJE		
03.01.00.	REEMPLAZO DE ALCANTARILLA TMC D=36"	und	4.00
03.02.00.	REEMPLAZO DE ALCANTARILLA TMC D=48"	und	2.00
03.03.00.	COLOCACIÓN DE ALCANTARILLA TMC D=36"	und	1.00
03.04.00.	COLOCACIÓN DE ALCANTARILLA TMC D=48"	und	1.00
03.05.00.	REEMPLAZO DE CUNETAS DE CONCRETO	m	56.00
03.06.00.	COLOCACIÓN DE CUNETAS DE CONCRETO	m	3,300.00
03.07.00.	REEMPLAZO DE PASES DE AGUA D= 8"	und	1.00
03.08.00.	REEMPLAZO DE BADEN DE CONCRETO	und	1.00
03.09.00.	COLOCACIÓN DE BADEN DE CONCRETO	und	1.00
04.00.00.	SEÑALIZACIÓN Y SEGURIDAD VIAL		
04.01.000.	SEÑALES PREVENTIVAS	und	38.00
04.02.00.	SEÑALES REGLAMENTARIAS	und	8.00
04.03.00.	SEÑALES INFORMATIVAS	m2	18.00
04.04.00.	POSTES DELINEADORES	und	65.00
04.05.00.	REDUCTOR DE VELOCIDAD TIPO RESALTO	m2	38.40

CONSERVACION PERIODICA PUENTES

CONSERVACIÓN PERIODICA EN PUENTES

Tramo: (KM 332+000) – (KM 354+000)

Unidad de Medida: Global

Página 137 de 351



2323





PERÚ
Ministerio
de Transportes
y Comunicaciones

Viceministerio
de Transportes

Proviás Nacional

Términos de Referencia del Servicio de Gestión y Conservación Vial por Niveles de Servicio del Corredor Vial:
"Chachapoyas - Molinopampa – Mariscal Benavides - Rodríguez de Mendoza – Abra Lajas / El Dorado- Selva
Alegre- Soritor-Emp. PE-SN (Calzada)"

Alcance	<ul style="list-style-type: none"> - Esta "Conservación Periódica en Puentes" se ejecutará después de aprobado el Plan de Gestión de Vial, según lo indicado en el numeral 2.2 Cronograma de Intervenciones. - El CONTRATISTA CONSERVADOR deberá realizar las actividades de conservación periódica de puentes que permitan recuperar el estándar de los niveles de servicio exigido en el presente documento. - La Conservación Periódica de Puentes debe considerar ejecutar como mínimo: <ul style="list-style-type: none"> • LIMPIEZA DE SUPERFICIES DE PUENTES DE CONCRETO • PINTADO DE ELEMENTOS DE PUENTES DE CONCRETO • CALZADURA EN LA CIMENTACIÓN - Estas actividades se ejecutarán en todos los puentes existentes de este tramo según su tipología y necesidad de atención, conforme a la evaluación realizada. - Las actividades indicadas en el cuadro de resumen de metrados son referenciales; no obstante, atendiendo a que el presente contrato será controlado por indicadores de niveles de servicio, (no por ejecución ni avance de metrados de las actividades), el CONTRATISTA CONSERVADOR evaluará y ejecutará todas las actividades que se requieran, con la finalidad de alcanzar el nivel de servicio exigido después de la "Conservación Periódica".
Medición del Nivel de servicio	<ul style="list-style-type: none"> - Concluidos los trabajos de Conservación Periódica de Puentes planteados, el CONTRATISTA CONSERVADOR, deberá realizar la evaluación de los puentes, conforme a la metodología del Nivel de Calificación (NC), propuesta en la Guía de Inspección de Puentes, con la finalidad de verificar la reducción del Nivel de Calificación (inicial) de los puentes intervenidos, para el cumplimiento de los niveles de servicio se verificará de acuerdo a la Tabla N° P02: Límites de Niveles de Calificación del Puente.
Procedimientos y cantidades mínimas	<ul style="list-style-type: none"> - Estas actividades de conservación periódica se ejecutaran de acuerdo a normatividad vigente indicada en el numeral 1.14; no obstante, atendiendo a que el presente contrato será controlado por niveles de servicio, (no por ejecución ni avance de metrados), el CONTRATISTA CONSERVADOR ejecutara todas las actividades programadas con la finalidad de cumplir con el nivel de servicio exigido. - Para el caso de las actividades descritas en el siguiente cuadro cuya unidad de medida son la "global", esta consistirá en el suministro, cimentación e instalación de acuerdo a las necesidades de campo, y a la normatividad vigente.

Tabla N° P02: Límites de Niveles de Calificación

NC al inicio del servicio	Condición	Límite máximo de NC de estructura luego de la Conservación Periódica	Límite máximo de NC al final del servicio, por evolución natural
1	Satisfactoria	1	1
2	Adecuada	2	2
3	Deficiente	2	2
4 (*)	Seria	2	2





Términos de Referencia del Servicio de Gestión y Conservación Vial por Niveles de Servicio del Corredor Vial:
"Chachapoyas - Molinopampa – Mariscal Benavides - Rodríguez de Mendoza – Abra Lajas / El Dorado- Selva
Alegre- Soritor-Emp. PE-5N (Calzada)"

5 (**)	Alarmante	2	Comunicará su situación para poner de conocimiento a la Dirección de Puentes y/o Dirección de Estudios para su intervención
6 (**)	Riesgo Inaceptable	2	Comunicará su situación para poner de conocimiento a la Dirección de Puentes y/o Dirección de Estudios para su intervención
(*) Las actividades iniciales de Conservación Periódica se propondrán para lograr una reducción del N.C. Seria (4), luego del cual se monitoreará el comportamiento de las estructuras			
(**) Atenderlos dentro de la Conservación Periódica. El CONTRATISTA CONSERVADOR indicará el tipo de intervención mayor que requiere la estructura la cual será evaluada y ejecutada por el CONTRATANTE			

Cuadro de actividades y metrados

CONSERVACIÓN PERIÓDICA DE PUENTES			
Item	Actividades	Und.	Cantidad
01.00.00	CONSERVACIÓN PERIÓDICA DE PUENTES		
01.01.00	LIMPIEZA DE SUPERFICIES DE PUENTES DE CONCRETO	m2	164.82
01.02.00	PINTADO DE ELEMENTOS DE PUENTES DE CONCRETO	m2	151.06
01.03.00	CALZADURA EN LA CIMENTACIÓN	m3	15.00

4.5.1.2.3 Conservación Rutinaria Después de la Conservación Periódica

Inicio: Prog. Km. 332+000

Fin: Prog. Km. 354+000

Longitud: 22.000 Km

Unidad de Medida: Kilometro – Año

Oportunidad y alcances:	<ul style="list-style-type: none"> - Esta "Conservación Rutinaria" se desarrollará en todo el tramo señalado. - El CONTRATISTA CONSERVADOR deberá realizar las actividades de conservación rutinaria que aseguren el cumplimiento del nivel de servicio. - Las actividades y cantidades indicadas en el cuadro siguiente son referenciales; no obstante, atendiendo a que el presente contrato será controlado por indicadores de niveles de servicio, (no por ejecución ni avance de metrados de las actividades), El CONTRATISTA CONSERVADOR evaluará y ejecutará todas las actividades que se requieran y cuantas veces sean necesarias con la finalidad de cumplir con el nivel de servicio exigido y al costo ofertado. - Estas actividades de conservación rutinaria deben ser ejecutadas de acuerdo al marco legal y técnico establecido en los presentes términos de referencia.
Medición del Nivel de Servicio:	- El nivel de servicio será medido (evaluaciones programadas y no programadas) desde el mes de la conformidad de la Conservación Periódica.





Ministerio
de Transportes
y Comunicaciones

Viceministerio
de Transportes

Provias Nacional

Términos de Referencia del Servicio de Gestión y Conservación Vial por Niveles de Servicio del Corredor Vial:
"Chachapoyas – Molinopampa – Mariscal Benavides - Rodríguez de Mendoza – Abra Lajas / El Dorado- Selva
Alegre- Soritor-Emp. PE-5N (Calzada)"

Las mediciones del servicio se efectuarán según las variables e indicadores del cuadro de niveles de servicio indicados en los presentes Términos de Referencia para cada tramo.

CONSERVACIÓN RUTINARIA DESPUES DE CONSERVACIÓN PERIÓDICA			
Item	Actividades	Und.	Metrado
01.00.00	CONSERVACIÓN DE PLATAFORMA		
01.01.00	LIMPIEZA CALZADAS Y BERMAS	km	44.00
01.02.00	ROCE Y LIMPIEZA	m2	21,120.00
01.03.00	PARCHADO SUPERFICIAL EN CALZADA	m2	5,280.00
01.04.00	PARCHADO PROFUNDO EN CALZADA	m2	2,640.00
01.05.00	LIMPIEZA DE DERRUMBES Y HUAYCOS MENORES	m3	440.00
02.00.00	CONSERVACIÓN DE DRENAJE SUPERFICIAL		
02.01.00	LIMPIEZA DE ALCANTARILLAS	und	52.00
02.02.00	LIMPIEZA DE CUNETAS REVESTIDAS	m	7,160.00
02.03.00	LIMPIEZA DE CUNETAS NO REVESTIDAS	m	22,000.00
02.04.00	REPARACIÓN MENOR DE CUNETAS DE CONCRETO	m	179.00
02.05.00	REPARACIÓN MENOR DE ALCANTARILLAS	m3	0.80
02.06.00	REPARACIÓN DE CABEZALES DE ALCANTARILLAS	m3	0.80
02.07.00	CONSERVACIÓN DE MUROS Y PARAPETOS (LIMPIEZA Y PINTADO)	m2	52.00
02.08.00	LIMPIEZA DE PASES DE AGUA	und	6.00
02.09.00	REPARACIÓN DE PASES DE AGUA	m3	0.10
02.10.00	REPARACIÓN DE CABEZALES DE PASES DE AGUA	m3	0.10
02.11.00	ENCAUZAMIENTO DE CURSOS DE AGUA	m	310.00
02.12.00	LIMPIEZA DE BADENES	und	10.00
02.13.00	REPARACIÓN DE BADENES	m3	2.90
03.00.00	CONSERVACIÓN DE SEÑALIZACIÓN Y SEGURIDAD VIAL		
03.01.00	CONSERVACIÓN DE SEÑALES PREVENTIVAS Y REGLAMENTARIAS		
03.01.01	LIMPIEZA DE SEÑALES PREVENTIVAS Y REGLAMENTARIAS	und	432.00
03.01.02	REPARACIÓN DE SEÑALES PREVENTIVAS Y REGLAMENTARIAS	und	22.00
03.01.03	REPOSICIÓN DE SEÑALES PREVENTIVAS Y REGLAMENTARIAS	und	12.00
03.02.00	CONSERVACIÓN DE SEÑALES INFORMATIVAS		
03.02.01	LIMPIEZA DE SEÑALES INFORMATIVAS	und	21.00
03.02.02	REPARACIÓN DE SEÑALES INFORMATIVAS	und	2.00
03.02.03	REPOSICIÓN DE SEÑALES INFORMATIVAS	und	1.00
03.03.00	CONSERVACIÓN DE POSTES DE KILOMETRAJE		
03.03.01	LIMPIEZA DE POSTES DE KILOMETRAJE	und	66.00
03.03.02	REPARACIÓN DE POSTES DE KILOMETRAJE	und	7.00
03.03.03	REPOSICIÓN DE POSTES DE KILOMETRAJE	und	5.00
03.04.00	CONSERVACIÓN DE GUARDAVÍAS		
03.04.01	LIMPIEZA DE GUARDAVÍAS METÁLICAS	m	630.00
03.04.02	REPARACIÓN DE GUARDAVÍAS METÁLICAS	m	14.00
03.04.03	REPOSICIÓN DE GUARDAVÍAS METÁLICAS	m	1.00
03.05.00	CONSERVACIÓN DE POSTES DE DELINEADORES		
03.05.01	LIMPIEZA DE POSTES DE DELINEADORES	und	2,652.00
03.05.02	REPARACIÓN DE POSTES DE DELINEADORES	und	265.00
03.05.03	REPOSICIÓN DE POSTES DE DELINEADORES	und	177.00
03.06.00	CONSERVACIÓN DE REDUCTORES DE VELOCIDAD		
03.06.01	CONSERVACIÓN DE REDUCTORES DE VELOCIDAD	m2	230.00
04.00.00	CONSERVACIÓN DE PUENTES		
04.01.00	LIMPIEZA ROCE Y DESBROCE	m2	178.00
04.02.00	LIMPIEZA DE PUENTES	m2	103.40
04.03.00	REPARACIÓN SUPERFICIALES EN ELEMENTOS DE CONCRETO (DETERIORO SUPERFICIAL)	m2	20.61
04.04.00	REPARACIÓN SUPERFICIAL DE ELEMENTOS DE CONCRETO (FISURAS Y GRIETAS)	m	3.15
04.05.00	CONSERVACIÓN DE PINTADO DE VEREDAS, SARDINELES Y MUROS DE PUENTES	m2	9.41
05.00.00	PROTECCIÓN AMBIENTAL		
05.01.00	ACONDICIONAMIENTO DE MATERIAL EXCEDENTE EN DME	m3	440.00

Niveles de Servicio

Variable	Indicador	Forma de Medición	Tolerancia
Calzada	Baches	Visual	0%
	Reparaciones o Parchados	Visual	0% máximo de reparaciones o parches en mal estado
	Fisuras > 3mm	Visual	0%





Ministerio
de Transportes
y Comunicaciones

Viceministerio
de Transportes

Proviás Nacional

Términos de Referencia del Servicio de Gestión y Conservación Vial por Niveles de Servicio del Corredor Vial:
"Chachapoyas - Molinopampa - Mariscal Benavides - Rodríguez de Mendoza - Abra Lajas / El Dorado- Selva
Alegre- Soritor-Emp. PE-5N (Calzada)"

Variable	Indicador	Forma de Medición	Tolerancia
	Fisuras >1mm y < 3mm	Visual	5% máximo de área con fisuras respecto de la muestra materia de evaluación
	Piel de Cocodrilo	Visual	0%
	Ahuellamiento	Regla	5% máximo de área con ahuellamiento mayor a 12 mm
	Peladuras y Desprendimientos	Visual	5% máximo de área respecto de la muestra materia de evaluación para peladuras y 0% para desprendimientos.
	Exudaciones	Visual	2% máximo de área respecto de la muestra materia de evaluación, con manchas de exceso de asfalto de área mayor a 0.01 m2
	Desprendimientos de bordes	Visual	0%
Calzada	Limpieza	Visual	Siempre limpia libre de materiales finos (tipo suelo o granular, granos u otros) u obstáculos (materiales de derrumbes, vegetación caída, restos de accidentes, animales muertos, basura, etc.) que afecten la seguridad del tránsito o el escurrimiento de las aguas superficiales.
Obras de arte y Drenaje	Cunetas, alcantarillas, badenes, zanjas de coronación, canal de bajada	Visual	Siempre limpia libre de vegetación, sedimentación, colmataciones u otros elementos que obstaculicen o alteren el libre escurrimiento de las aguas superficiales, incluyendo los cauces de ingreso y salida.
	Fallas estructurales e hidráulicas en cunetas, canales, alcantarillas, badenes y muros.	Visual	Siempre limpia libre de vegetación, sedimentación, colmataciones u otros elementos que obstaculicen o alteren el libre escurrimiento de las aguas superficiales, incluyendo los cauces de ingreso y salida.
Señalización	Vertical	Por inspección visual del cimiento, soporte y placa	Completas, pintadas, limpias, en buen estado y sin vegetación u otro material en su entorno que impida la visibilidad.
		(Decoloración de las placas de las señales:) Coordenadas cromáticas "x" e "y" (geometría 45/0 y ángulo de observación patrón de 2°) medidas con equipo	Coordenadas cromáticas dentro del polígono de color especificado en las <i>Especificaciones Técnicas Generales para Construcción del MTC</i> (vigente al momento de la ejecución). (Equipo proporcionado por el CONTRATISTA CONSERVADOR)
	Vertical	(Vertical – Visibilidad nocturna insuficiente de las placas de las señales) Coeficiente de retroreflectancia mínimo (ángulo de observación de 0.2° y de incidencia de - 4°)	Señal en poste (Tipo IV): Blanco: 360 cd/lux/m2 Amarillo: 270 cd/lux/m2 Anaranjado: 145 cd/lux/m2 Rojo: 65 cd/lux/m2 Verde: 50 cd/lux/m2 Azul: 30 cd/lux/m2 Marrón: 18 cd/lux/m2 Señal elevada (Tipo XI): Blanco: 580 cd/lux/m2 Amarillo: 435 cd/lux/m2 Anaranjado: 200 cd/lux/m2 Rojo: 87 cd/lux/m2 Verde: 58 cd/lux/m2 Azul: 26 cd/lux/m2 Marrón: 17 cd/lux/m2 (Equipo proporcionado por el CONTRATISTA CONSERVADOR)
	Horizontal	(Geometría:) Por inspección visual y con una wincha o regla se	Con ancho de líneas mínimo en demarcación de eje y borde de 10 cm, longitud de segmentos de acuerdo con lo especificado (en el <i>Manual de Dispositivos de Control de Tránsito Automotor para Calles y</i>





Ministerio
de Transportes
y Comunicaciones

Viceministerio
de Transportes

Proviás Nacional

Términos de Referencia del Servicio de Gestión y Conservación Vial por Niveles de Servicio del Corredor Vial:
"Chachapoyas - Molinopampa – Mariscal Benavides - Rodríguez de Mendoza – Abra Lajas / El Dorado- Selva
Alegre- Soritor-Emp. PE-5N (Calzada)"

Variable	Indicador	Forma de Medición	Tolerancia
		identifican las líneas con deficiencias.	Carreteras del MTC vigente al momento de la ejecución, y sin desviaciones (zigzagado)
		(Decoloración o suciedad de las líneas o marcas:) Coordenadas cromáticas "x" e "y" (geometría 45/0 y ángulo de observación patrón de 2°) medidas con equipo	Coordenadas cromáticas dentro del polígono de color especificado en las Especificaciones Técnicas de Pinturas para Obras Viales del MTC (vigente al momento de la ejecución)
		(Horizontal – Visibilidad nocturna insuficiente de las líneas o marcas:) Coeficiente mínimo de retroreflectividad (geometría de 30 m) medido con un Retroreflectómetro, para las marcas en el pavimento nuevas (medido entre 3 y 30 días de aplicado)	Retroreflectancia <u>inicial mínima</u> : Blanco: 230 mcd/lux/m2 Amarillo: 175 mcd/lux/m2 (Equipo proporcionado por el CONTRATISTA CONSERVADOR).
		(Horizontal – Visibilidad nocturna insuficiente de las líneas o marcas:) Coeficiente mínimo de retroreflectividad (geometría de 30 m) medido con un Retroreflectómetro, que deben poseer las marcas durante su tiempo de operación	Retroreflectancia <u>para repintado</u> : Blanco: 120 mcd/lux/m2 Amarillo: 100 mcd/lux/m2 (Equipo proporcionado por el CONTRATISTA CONSERVADOR).
	Deterioro de las tachas retroreflectivas.	Visual	Desplazamiento de su posición original. NO SE ADMITEN Deterioros totales o parciales del área retroreflectiva o del cuerpo. NO SE ADMITEN.
	Pérdida o inutilidad de tachas retroreflectivas	Visual	Porcentaje máximo de tachas retroreflectivas pérdidas o inútiles. 5% máximo.
	Postes kilométricos	Visual	Completos, pintados, limpios y en buen estado
Elementos de seguridad	Guardavías y/o barreras de seguridad	Visual	Completos, pintados, limpios, sin deformación y sin vegetación en su entorno que impida la visibilidad.
	Delineadores	Visual	Completos, pintados y limpios.
	Reductor de velocidad	Visual	Completos, pintados y limpios.
	Parapetos o muros	Visual	Completos, pintados, limpios, sin deficiencias o ausencia de pintura o lámina retroreflectiva.
	En General: Elementos Extraños al Puente	Visual	Accesos y cauce siempre limpios y libres de obstáculos como malezas, arbustos estos no superan la altura de vegetación máx. 0.30m. Calzada siempre limpios y libres de obstáculos con señalización horizontal visible y tachas reeactivas, de corresponder.
	Superestructura: tablero, losas, vigas y elementos modulares	Visual	Siempre limpios; Libres de basura, vegetación y materiales diversos, tales como: hongos, moho, musgos, eflorescencias, barro, polvo, alambres sueltos, restos de encofrados adheridos a las estructuras. Libres de nidos de insectos, roedores, murciélagos y aves. Libres de letreros o avisos distintos a la señalización. No se admitirán deterioros superficiales en elementos de concreto, tales como: fisuras, grietas, desintegración, desgaste, escamaduras,

Página 142 de 351



2318

Expediente: I-040554-2024 V-4

Esto es una copia auténtica imprimible de un documento electrónico archivado de PROVIAS, aplicando lo dispuesto por el Artículo 025 de D.S. 070 - 2013-PCM y la Tercera Disposición Complementaria Final del DS26-2016-PCM. Su autenticidad e integridad pueden ser contrastadas a través del siguiente link: <https://sgd.pvn.gob.pe/Tramite/De?id=6A29IH/58DQ=>



212



Ministerio
de Transportes
y Comunicaciones

Viceministerio
de Transportes

Proviás Nacional

Términos de Referencia del Servicio de Gestión y Conservación Vial por Niveles de Servicio del Corredor Vial:
"Chachapoyas - Molinopampa - Mariscal Benavides - Rodríguez de Mendoza - Abra Lajas / El Dorado- Selva
Alegre- Soritor-Emp. PE-SN (Calzada)"

Variable	Indicador	Forma de Medición	Tolerancia
Estructuras Viales: Puentes			descostramiento o desconchamiento y otros de carácter no estructural.
	Subestructura: Estribos y pilares	Visual	Siempre limpios; Libres de basura, vegetación y materiales diversos, tales como: hongos, moho, musgos, eflorescencias, barro, polvo, alambres sueltos, restos de encofrados adheridos a las estructuras, cámaras de anclajes limpios y secos. Libres de nidos de insectos, roedores, murciélagos o aves. Libres de letreros o avisos distintos a la señalización. No se admitirán deterioros superficiales en elementos de concreto, tales como: fisuras, grietas, desintegración, desgaste, escamaduras, descostramiento o desconchamiento y otros de carácter no estructural.
	Detalles: Dispositivos de Drenajes	Visual	Siempre limpios y sin obstrucciones; libres de basura, vegetación y materiales diversos, tales como: Tierra, barro, arena, piedras. No se admitirán deterioros superficiales del concreto en el entorno a estos dispositivos.
	Detalles: Juntas de Dilatación	Visual	Siempre limpios y funcionales; libres de basura, vegetación y materiales diversos, tales como: restos de asfalto, concreto, tierra, barro. No se admitirán deterioros superficiales del concreto en el entorno a estos elementos.
	Detalles: Barandas	Visual	Barandas de Concreto: Siempre limpios, pintados y en buen estado; libres de vegetación, hongos, moho, musgos, eflorescencias y barro adheridos a las estructuras. Sin delaminación o desgaste de la capa de Pintura. No se admitirán deterioros superficiales en concreto. Barandas Metálicas: Siempre limpios, completos y pintados; libres de vegetación, hongos, moho, musgos y barro adheridos a las estructuras. Sin delaminación o desgaste de la capa de pintura. Sin corrosión u oxidación. No se admitirán barandas deterioradas o destruidas ni elementos sueltos o incompletos.
	Detalles: Sistemas de Apoyos	Visual	Elementos y cajuelas siempre limpias, libres de restricciones al desplazamiento y rotación. No se admiten elementos adosados que no pertenezcan a la Estructura del Puente.
	Detalles: Veredas, sardineles y muros contra impactos	Visual	Siempre limpias, pintadas, completos y en buen estado; libres de vegetación, hongos, moho, musgos, eflorescencias y barro. Sin delaminación o desgaste de la capa de Pintura. No se admitirán deterioros superficiales en el concreto. No se admitirá la ausencia de las láminas reflectivas en muros contra impactos al ingreso y salida de cada puente.
	Cauces: Elementos Extraños al Entorno	Visual	Lecho y márgenes del río libres de materiales provenientes de sedimentos, arrastre o colmatación del cauce. No se admite materiales orgánicos e inorgánicos, basura y escombros.
Zonas Laterales (Derecho de vía)	Roce	Visual	En zonas de visibilidad se admitirá hasta 30 cm, excepto en calzada, bermas y cunetas donde no se admite vegetación.





Ministerio
de Transportes
y Comunicaciones

Viceministerio
de Transportes

Provias Nacional

Términos de Referencia del Servicio de Gestión y Conservación Vial por Niveles de Servicio del Corredor Vial:
"Chachapoyas – Molinopampa – Mariscal Benavides - Rodríguez de Mendoza – Abra Lajas / El Dorado- Selva
Alegre- Soritor-Emp. PE-5N (Calzada)"

Variable	Indicador	Forma de Medición	Tolerancia
	Talud inferior	Visual	No se admiten erosiones producto de escorrentía superficial, luego del inicio del contrato.
	Aguas empozadas	Visual	No se admiten aguas empozadas en las zonas laterales contiguas a la plataforma.
DME o Botaderos	Material excedente o de derrumbes en DME o botaderos	Visual	No se admitirá material excedente o de derrumbes mal acondicionados en los DME o botaderos.

Planilla de Relevamiento y Cálculo del Nivel de Servicio

VARIABLE	INDICADOR	1	2	3	4	5	6	7	8	9	10	Numero de sectores con fallas (1)	Factor de peso (2)	Porcentaje de incumplimiento (3)=(1)x(2)/10
Calzada	Baches, Reparaciones o Parchados, Piel de Coccodrilo, Ahuellamiento, Peladuras y Desprendimientos, Exudaciones, Desprendimientos de bordes												20	
	1mm<Fisuras<3mm, Fisuras>3mm												23	
Calzada y bermas	Limpieza												5	
Obras de Arte y Drenaje	Cunetas, Zanjias, Canales, Bajadas de agua												7	
	Alcantarillas												5	
Señalización	Badenes, Gaviones y Muros												3	
	Vertical												7	
	Horizontal												7	
Elementos de seguridad	Postes kilométricos												3	
	Guardavias y/o barreras de seguridad												5	
	Postes delineadores, Reductores de velocidad, Parapetos y muros												3	
Estructuras Viales	Puentes	Aplicar Planilla de Relevamiento para Puentes										Ingresar resultado de planilla de puentes	4	
Zonas Laterales (Derecho de vía)	Roce y obstáculos												3	
	Talud inferior y aguas empozadas												3	
DME o botaderos	Material excedente o de derrumbes												2	
Total													100	Σ=

Planilla de Relevamiento para Puentes

Indicador	Parámetro	MARGEN DERECHO		MARGEN IZQUIERDO		SECTOR CON FALLAS	FACTOR DE PESO	Número de sectores con fallas (1)
		Agua Arriba	Agua Abajo	Agua Arriba	Agua Abajo			
		1	2	3	4	a	b	c = a*b/40
En General	Suciedades o elementos extraños						5	
Superestructura	Deterioro en elementos de concreto						30	
	Deterioro en elementos metálicos							
Subestructura	Deterioro en elementos de concreto						25	
	Deterioro en elementos de mampostería							
Detalles	Obstrucciones al libre escurrimiento hidráulico						5	
	Deficiencias en las juntas extremas o intermedias						5	
	Deterioro de barandas						10	
	Deterioro en veredas, sardineles, parapetos y muros						10	
	Deterioro en Sistemas de Apoyos						5	
Cauces	Obstrucciones al libre escurrimiento						5	
Total Número de sectores con fallas								Sumatoria (*)

Página 144 de 351



2316

Expediente: I-040554-2024 V-4

Esto es una copia autentica imprimible de un documento electrónico archivado de PROVIAS, aplicando lo dispuesto por el Artículo 025 de D.S. 070 - 2013-PCM y la Tercera Disposición Complementaria Final del DS26-2016-PCM. Su autenticidad e Integridad pueden ser contrastadas a través del siguiente link: <https://sgd.pvn.gob.pe/Tramite/De?id=6A29IH/58DQ=>





Términos de Referencia del Servicio de Gestión y Conservación Vial por Niveles de Servicio del Corredor Vial:
"Chachapoyas - Molinopampa – Mariscal Benavides - Rodríguez de Mendoza – Abra Lajas / El Dorado- Selva
Alegre- Soritor-Emp. PE-5N (Calzada)"

4.5.1.3 TRAMO III: PIPUS (km 354+000) – TINGO (km 376+000) (L = 22.000 km)

4.5.1.3.1 Conservación Rutinaria Antes de la Conservación Periódica

Inicio: Prog. Km. 354+000

Fin: Prog. Km. 376+000

Longitud: 22.000 Km

Unidad de Medida: Kilometro – Año

Oportunidad y alcances:	<ul style="list-style-type: none">- Esta "Conservación Rutinaria" se desarrollará en todo el tramo señalado.- El CONTRATISTA CONSERVADOR deberá realizar las actividades de conservación rutinaria que aseguren el cumplimiento del nivel de servicio.- EL CONTRATISTA CONSERVADOR deberá realizar las actividades de conservación rutinaria desde el inicio del servicio, hasta la culminación de la conservación periódica, que permitan mantener el estándar de los niveles de servicio exigido en el presente documento.- Las actividades y cantidades indicadas en el cuadro siguiente son referenciales; no obstante, atendiendo a que el presente contrato será controlado por indicadores de niveles de servicio, (no por ejecución ni avance de metrados de las actividades), El CONTRATISTA CONSERVADOR evaluará y ejecutará todas las actividades que se requieran y cuantas veces sean necesarias con la finalidad de cumplir con el nivel de servicio exigido y al costo ofertado por kilómetro.- Estas actividades de conservación rutinaria deben ser ejecutadas de acuerdo al marco legal y técnico establecido en los presentes términos de referencia.
Medición del Nivel de Servicio:	<ul style="list-style-type: none">- El Nivel de servicio será medido mediante evaluaciones programadas y no programadas según numeral 4.7 y numeral 4.8.3- Las mediciones del servicio se efectuarán según las variables e indicadores del cuadro de niveles de servicio indicados en los presentes Términos de Referencia para cada tramo.

Actividades consideradas/ Base de cálculo del valor referencial por año:



Página 145 de 351



2315





Ministerio
de Transportes
y Comunicaciones

Viceministerio
de Transportes

Provias Nacional

Términos de Referencia del Servicio de Gestión y Conservación Vial por Niveles de Servicio del Corredor Vial:
"Chachapoyas – Molinopampa – Mariscal Benavides – Rodríguez de Mendoza – Abra Lajas / El Dorado- Selva
Alegre- Soritor-Emp. PE-SN (Calzada)"

CONSERVACIÓN RUTINARIA ANTES DE CONSERVACIÓN PERIÓDICA			
Item	Actividades	Und.	Metrado
01.00.00.	CONSERVACIÓN DE PLATAFORMA		
01.01.00.	ROCE Y LIMPIEZA	m2	26,400.00
01.02.00.	CONSERVACION DEL DERECHO DE VÍA	km	44.00
01.03.00.	PERFILADO DE LA SUPERFICIE SIN APORTE DE MATERIAL	m2	105,600.00
01.04.00.	BACHEO EN AFIRMADO	m3	660.00
01.05.00.	CONTROL DE POLVO MEDIANTE RIEGO DE AGUA	km	1,320.00
01.06.00.	LIMPIEZA DE DERRUMBES Y HUAYCOS MENORES	m3	1,100.00
02.00.00.	CONSERVACIÓN DE DRENAJE SUPERFICIAL		
02.01.00.	LIMPIEZA DE ALCANTARILLAS	und	177.00
02.02.00.	LIMPIEZA DE CUNETAS REVESTIDAS	m	1,260.00
02.03.00.	REPARACIÓN MENOR DE CUNETAS DE CONCRETO	m	21.00
02.04.00.	LIMPIEZA DE CUNETAS NO REVESTIDAS	m	33,000.00
02.05.00.	REPARACION MENOR DE ALCANTARILLAS	m3	1.80
02.06.00.	REPARACIÓN DE CABEZALES DE ALCANTARILLAS	m3	1.80
02.07.00.	CONSERVACION DE MUROS Y PARAPETOS (LIMPIEZA Y PINTADO)	m2	118.00
02.08.00.	ENCAUZAMIENTO DE CURSOS DE AGUA	m	600.00
02.09.00.	LIMPIEZA DE BADENES	und	3.00
02.10.00.	REPARACIÓN DE BADENES	m3	0.60
03.00.00.	CONSERVACIÓN DE SEÑALIZACION Y SEGURIDAD VIAL		
03.01.00.	CONSERVACIÓN DE SEÑALES PREVENTIVAS Y REGLAMENTARIAS		
03.01.01.	LIMPIEZA DE SEÑALES PREVENTIVAS Y REGLAMENTARIAS	und	246.00
03.01.02.	REPARACIÓN DE SEÑALES PREVENTIVAS Y REGLAMENTARIAS	und	12.00
03.01.03.	REPOSICIÓN DE SEÑALES PREVENTIVAS Y REGLAMENTARIAS	und	7.00
03.02.00.	CONSERVACIÓN DE SEÑALES INFORMATIVAS		
03.02.01.	LIMPIEZA DE SEÑALES INFORMATIVAS	und	15.00
03.02.02.	REPARACIÓN DE SEÑALES INFORMATIVAS	und	1.00
03.02.03.	REPOSICIÓN DE SEÑALES INFORMATIVAS	und	1.00
03.03.00.	CONSERVACIÓN DE POSTES DE KILOMETRAJE		
03.03.01.	LIMPIEZA DE POSTES DE KILOMETRAJE	und	66.00
03.03.02.	REPARACIÓN DE POSTES DE KILOMETRAJE	und	7.00
03.03.03.	REPOSICIÓN DE POSTES DE KILOMETRAJE	und	5.00
03.04.00.	CONSERVACIÓN DE GUARDAVÍAS		
03.04.01.	LIMPIEZA DE GUARDAVÍAS METÁLICAS	m	155.00
03.04.02.	REPARACIÓN DE GUARDAVÍAS METÁLICAS	m	3.00
03.04.03.	REPOSICIÓN DE GUARDAVÍAS METÁLICAS	m	2.00
03.05.00.	CONSERVACIÓN DE POSTES DELINEADORES		
03.05.01.	LIMPIEZA DE POSTES DE DELINEADORES	und	354.00
03.05.02.	REPARACIÓN DE POSTES DE DELINEADORES	und	35.00
03.05.03.	REPOSICIÓN DE POSTES DELINEADORES	und	24.00
03.06.01.	CONSERVACIÓN DE REDUCTORES DE VELOCIDAD		
03.06.01.	CONSERVACIÓN DE REDUCTORES DE VELOCIDAD	m2	115.00
04.00.00.	CONSERVACIÓN DE PUENTES		
04.01.00.	LIMPIEZA ROCE Y DESBROCE	m2	400.00
04.02.00.	LIMPIEZA DE CAUCES	m3	35.00
04.03.00.	LIMPIEZA DE PUENTES	m2	825.95
04.04.00.	REPARACIÓN SUPERFICIALES EN ELEMENTOS DE CONCRETO (DETERIORO SUPERFICIAL)	m2	118.85
04.05.00.	REPARACIÓN SUPERFICIAL DE ELEMENTOS DE CONCRETO (FISURAS Y GRIETAS)	m	8.10
04.06.00.	CONSERVACIÓN DE BARANDAS METÁLICAS	m	60.40
04.07.00.	CONSERVACION DE PINTADO DE VEREDAS, SARDINELES Y MUROS DE PUENTES	m2	26.71
05.00.00.	PROTECCION AMBIENTAL		
05.01.00.	ACONDICIONAMIENTO DE MATERIAL EXCEDENTE EN DME	m3	1,100.00

Página 146 de 351



2314

Expediente: I-040554-2024 V-4

Esto es una copia autentica imprimible de un documento electrónico archivado de PROVIAS, aplicando lo dispuesto por el Artículo 025 de D.S. 070 - 2013-PCM y la Tercera Disposición Complementaria Final del DS26-2016-PCM. Su autenticidad e Integridad pueden ser contrastadas a través del siguiente link: <https://sgd.pvn.gob.pe/Tramite/De?id=6A29IH/58DQ=>



216



Ministerio
de Transportes
y Comunicaciones

Viceministerio
de Transportes

Proviás Nacional

Términos de Referencia del Servicio de Gestión y Conservación Vial por Niveles de Servicio del Corredor Vial:
"Chachapoyas – Molinopampa – Mariscal Benavides – Rodríguez de Mendoza – Abra Lajas / El Dorado- Selva
Alegre- Soritor-Emp. PE-5N (Calzada)"

Niveles de Servicio

Variable	Indicador	Forma de Medición	Tolerancia
Calzada	Deformación	Visual y regla	5% máximo de área con deformaciones mayores a 50 mm
	Erosión	Visual y regla	5% máximo de área con erosión mayor a 50 mm
	Baches	Visual	0%
	Encalaminado	Visual y regla	5% máximo de área con encalaminado
	Lodazal y cruce de agua	Visual	0% máximo de área con lodazal y cruces de agua
Calzada	Limpieza	Visual	Siempre limpia libre de materiales finos (tipo suelo o granular, granos u otros) u obstáculos (materiales de derrumbes, vegetación caída, restos de accidentes, animales muertos, basura, etc.) que afecten la seguridad del tránsito o el escurrimiento de las aguas superficiales.
Obras de arte y Drenaje	Cunetas, alcantarillas, badenes, zanjas de coronación, canal de bajada	Visual	Siempre limpia libre de vegetación, sedimentación, colmataciones u otros elementos que obstaculicen o alteren el libre escurrimiento de las aguas superficiales, incluyendo los cauces de ingreso y salida.
	Fallas estructurales e hidráulicas en cunetas, canales, alcantarillas, badenes y muros.	Visual	Siempre limpia libre de vegetación, sedimentación, colmataciones u otros elementos que obstaculicen o alteren el libre escurrimiento de las aguas superficiales, incluyendo los cauces de ingreso y salida.
Señalización	Vertical	Por inspección visual del cimiento, soporte y placa	Completas, pintadas, limpias, en buen estado y sin vegetación u otro material en su entorno que impida la visibilidad.
		(Decoloración de las placas de las señales:) Coordenadas cromáticas "x" e "y" (geometría 45/0 y ángulo de observación patrón de 2°) medidas con equipo	Coordenadas cromáticas dentro del polígono de color especificado en las Especificaciones Técnicas Generales para Construcción del MTC (vigente al momento de la ejecución). (Equipo proporcionado por el CONTRATISTA CONSERVADOR)
	Horizontal	(Vertical – Visibilidad nocturna insuficiente de las placas de las señales) Coeficiente de retroreflectancia mínimo (ángulo de observación de 0.2° y de incidencia de – 4°)	Señal en poste (Tipo IV): Blanco: 360 cd/lux/m2 Amarillo: 270 cd/lux/m2 Anaranjado: 145 cd/lux/m2 Rojo: 65 cd/lux/m2 Verde: 50 cd/lux/m2 Azul: 30 cd/lux/m2 Marrón: 18 cd/lux/m2 Señal elevada (Tipo XI): Blanco: 580 cd/lux/m2 Amarillo: 435 cd/lux/m2 Anaranjado: 200 cd/lux/m2 Rojo: 87 cd/lux/m2 Verde: 58 cd/lux/m2 Azul: 26 cd/lux/m2 Marrón: 17 cd/lux/m2 (Equipo proporcionado por el CONTRATISTA CONSERVADOR)
	Horizontal	(Geometría:) Por inspección visual y con una wincha o regla se identifican las líneas con deficiencias.	Con ancho de líneas mínimo en demarcación de eje y borde de 10 cm, longitud de segmentos de acuerdo con lo especificado (en el Manual de Dispositivos de Control de Tránsito Automotor para Calles y Carreteras del MTC vigente al momento de la ejecución), y sin desviaciones (zigzaguo)





PERÚ
Ministerio
de Transportes
y Comunicaciones

Viceministerio
de Transportes

Proviás Nacional

Términos de Referencia del Servicio de Gestión y Conservación Vial por Niveles de Servicio del Corredor Vial:
"Chachapoyas - Molinopampa – Mariscal Benavides - Rodríguez de Mendoza – Abra Lajas / El Dorado- Selva
Alegre- Soritor-Emp. PE-5N (Calzada)"

Variable	Indicador	Forma de Medición	Tolerancia
		(Decoloración o suciedad de las líneas o marcas:) Coordenadas cromáticas "x" e "y" (geometría 45/0 y ángulo de observación patrón de 2") medidas con equipo	Coordenadas cromáticas dentro del polígono de color especificado en las Especificaciones Técnicas de Pinturas para Obras Viales del MTC (vigente al momento de la ejecución)
		(Horizontal Visibilidad nocturna insuficiente de las líneas o marcas:) Coeficiente mínimo de retrorreflectividad (geometría de 30 m) medido con un Retrorreflectómetro, para las marcas en el pavimento nuevas (medido entre 3 y 30 días de aplicado)	Retroreflectancia <u>inicial mínima</u> : Blanco: 230 mcd/lux/m2 Amarillo: 175 mcd/lux/m2 (Equipo proporcionado por el CONTRATISTA CONSERVADOR).
		(Horizontal Visibilidad nocturna insuficiente de las líneas o marcas:) Coeficiente mínimo de retrorreflectividad (geometría de 30 m) medido con un Retrorreflectómetro, que deben poseer las marcas durante su tiempo de operación	Retroreflectancia <u>para repintado</u> : Blanco: 120 mcd/lux/m2 Amarillo: 100 mcd/lux/m2 (Equipo proporcionado por el CONTRATISTA CONSERVADOR).
	Deterioro de las tachas retrorreflectivas.	Visual	Desplazamiento de su posición original. NO SE ADMITEN Deterioros totales o parciales del área retrorreflectiva o del cuerpo. NO SE ADMITEN.
	Pérdida o inutilidad de tachas retrorreflectivas	Visual	Porcentaje máximo de tachas retrorreflectivas perdidas o inútiles. 5% máximo.
	Postes kilométricos	Visual	Completos, pintados, limpios y en buen estado
Elementos de seguridad	Guardavías y/o barreras de seguridad	Visual	Completos, pintados, limpios, sin deformación y sin vegetación en su entorno que impida la visibilidad.
	Delineadores	Visual	Completos, pintados y limpios.
	Reductor de velocidad	Visual	Completos, pintados y limpios.
	Parapetos o muros	Visual	Completos, pintados, limpios, sin deficiencias o ausencia de pintura o lámina retrorreflectiva.
	En General: Elementos Extraños al Puente	Visual	Inmediaciones al cauce, estribos, pilares y accesos siempre limpios; Libres de basura, malezas y arbustos estos no superan la altura de vegetación máx. 0.30m.





Ministerio
de Transportes
y Comunicaciones

Viceministerio
de Transportes

Proviás Nacional

Términos de Referencia del Servicio de Gestión y Conservación Vial por Niveles de Servicio del Corredor Vial:
"Chachapoyas - Molinopampa – Mariscal Benavides - Rodríguez de Mendoza – Abra Lajas / El Dorado- Selva
Alegre- Soritor-Emp. PE-SN (Calzada)"

Variable	Indicador	Forma de Medición	Tolerancia
Estructuras Viales: Puentes			Calzada del puente y accesos siempre limpios libres de basura, vegetación y materiales diversos. Losas de aproximación en accesos en buen estado, sin fisuras ni deterioros superficiales.
	Superestructura: Tableros, Losas, vigas y/o estructuras metálicas	Visual Medidor de Fisuras. Certificado Kit de control de Pintura: Equipo de medición de pintura seco. Kit de Control de Torque: Torquímetro de verificación y ajuste, incluidos dados	Siempre limpios; Libres de basura, vegetación y materiales diversos, tales como: hongos, moho, musgos, eflorescencias, barro, polvo, alambres sueltos, restos de encofrados adheridos a las estructuras. Libres de nidos de insectos, roedores, murciélagos o aves. Libres de letreros o avisos distintos a la señalización. No se admitirán deterioros superficiales en elementos de concreto tales como: fisuras, grietas, desintegración, desgaste, escamaduras, descostramiento o desconchamiento y otros de carácter no estructural. Arriostres y perfiles completos, sin deterioros y funcionales. Conexiones completas y ajustadas. Panel de piso en puentes modulares completos, ajustados y en buen estado sin deficiencias ni deterioro del material antideslizante.
	Subestructura: Estribos y pilares	Visual Medidor de Fisuras. Certificado Kit de control de Pintura: Equipo de medición de pintura seco.	Siempre limpios; Libres de basura, vegetación y materiales diversos, tales como: hongos, moho, musgos, eflorescencias, barro, polvo, alambres sueltos, restos de encofrados adheridos a las estructuras. Libres de nidos de insectos, roedores, murciélagos o aves. Libres de letreros o avisos distintos a la señalización. No se admitirán deterioros superficiales en elementos de concreto tales como: fisuras, grietas, desintegración, desgaste, escamaduras, descostramiento o desconchamiento y otros de carácter no estructural.
	Detalles: Dispositivos de Drenajes	Visual	Siempre limpios y sin obstrucciones; libres de basura, vegetación y materiales diversos como: Tierra, barro, arena, piedras, entre otros. No se admitirán deterioros superficiales del concreto en el entorno a estos. Drenes completos, abiertos, fijos (no movibles) y con prolongación bajo la losa no menor de 0.50m, sin corrosión, sin filtraciones o fisuras.





Ministerio
de Transportes
y Comunicaciones

Viceministerio
de Transportes

Proviás Nacional

Términos de Referencia del Servicio de Gestión y Conservación Vial por Niveles de Servicio del Corredor Vial:
"Chachapoyas - Molinopampa - Mariscal Benavides - Rodríguez de Mendoza - Abra Lajas / El Dorado- Selva
Alegre- Soritor-Emp. PE-SN (Calzada)"

Variable	Indicador	Forma de Medición	Tolerancia
	Detalles: Juntas de Dilatación	Visual	Siempre limpios y funcionales; libres de basura, vegetación y materiales diversos como: restos de asfalto, concreto, tierra, barro. No se admitirán deterioros superficiales del concreto en el entorno a estos. Elementos completos, bordes fijos y anclados a la losa y sin restricción al libre desplazamiento. No se admitirán desnivel entre la junta y los bordes de parapetos. No se admitirán sellos deficientes, sueltos o con filtraciones que perjudiquen a la subestructura, ni ausencia de cantoneras metálicas. No se admitirán deficiencias en sellos de juntas.
	Detalles: Barandas de concreto y metálicas	visual	Siempre limpios, pintados, completos y en buen estado; libres de vegetación, hongos, moho, musgos, barro y polvo adheridos a las estructuras. Sin delaminación o desgaste de la capa de Pintura. Sin corrosión u oxidación en barandas metálicas. No se admitirán barandas deterioradas o destruidas por impacto o sin impacto, ni elementos sueltos o incompletos.
	Detalles: Sistemas de Apoyos	visual	Elementos y cajuelas siempre limpias, libres de restricciones al desplazamiento y rotación. No se admiten elementos adosados que no pertenezcan a la estructura del puente.
	Detalles: Veredas, sardineles y muros contra impactos	visual	Siempre limpias, pintadas, completas y en buen estado; libres de vegetación, hongos, moho, musgos, basura y barro. Sin delaminación o desgaste de la capa de Pintura. No se admitirán deterioros superficiales (fisuras, grietas, desprendimientos entre otros), ni muros contra impactos destruidos por impacto o sin impacto. No se admitirá la ausencia de las láminas reflectivas en muros contra impactos al ingreso y salida de cada puente.
	Cauces: Elementos Extraños al Entorno	visual	Lecho y márgenes del río libres de materiales provenientes del arrastre o colmatación del cauce, tales como: materiales orgánicos e inorgánicos, basura, vegetación y escombros.
Zonas Laterales (Derecho de vía)	Roce	Visual	En zonas de visibilidad se admitirá hasta 30 cm, excepto en calzada, bermas y cunetas donde no se admite vegetación.
	Talud inferior	Visual	No se admiten erosiones producto de escorrentía superficial, luego del inicio del servicio.
	Aguas empozadas	Visual	No se admiten aguas empozadas en las zonas laterales contiguas a la plataforma.





Términos de Referencia del Servicio de Gestión y Conservación Vial por Niveles de Servicio del Corredor Vial:
"Chachapoyas – Molinopampa – Mariscal Benavides - Rodríguez de Mendoza – Abra Lajas / El Dorado- Selva Alegre- Soritor-Emp. PE-5N (Calzada)"

Variable	Indicador	Forma de Medición	Tolerancia
DME o Botaderos	Material excedente o de derrumbes en DME o botaderos	Visual	No se admitirá material excedente o de derrumbes mal acondicionados en los DME o botaderos.

Planilla de Relevamiento y Cálculo del Nivel de Servicio

VARIABLE	INDICADOR	1	2	3	4	5	6	7	8	9	10	Numero de sectores con fallas (1)	Factor de peso (2)	Porcentaje de incumplimiento (3)=(1)x(2)/10
Calzada (Afirmado)	Deformación, Erosión, Baches, Encalaminado, Lodazal y Cruce de agua												35	
Calzada	Limpieza												5	
Obras de Arte y Drenaje	Cunetas, Zanjales, Canales, Bajas de Aguas												10	
	Alcantarillas												10	
	Badenes, Gaviones y Muros												3	
Estructuras Viales	Puentes	Aplicar Planilla de Relevamiento para Puentes										Ingresar resultado de planilla de puentes	7	
Señalización	Vertical												8	
	Postes kilométricos												6	
Elementos de seguridad	Guardavías y/o barreras de seguridad												4	
	Postes delineadores, Reductores de velocidad, Parapetos y muros												4	
Zonas Laterales (Derecho de vía)	Roce												3	
	Talud inferior y aguas empozadas												3	
DME o botaderos	Material excedente o de derrumbes												2	
Total													100	Σ=

Planilla de Relevamiento para Puentes

Indicador	Parámetro	MARGEN DERECHO		MARGEN IZQUIERDO		SECTOR CON FALLAS	FACTOR DE PESO	Número de sectores con fallas (1)
		Aguas Arriba	Aguas Abajo	Aguas Arriba	Aguas Abajo			
		1	2	3	4	a	b	c = a*b/40
En General	Suciedades o elementos extraños						5	
Superestructura	Deterioro en elementos de concreto						30	
	Deterioro en elementos metálicos							
	Deterioro en elementos de madera							
Subestructura	Deterioro en elementos de concreto						25	
	Deterioro en elementos de mampostería							
Detalles	Obstrucciones al libre escurrimiento hidráulico						5	
	Deficiencias en las juntas extremas o intermedias						5	
	Deterioro de barandas						10	
	Deterioro en veredas, sardineles, parapetos y muros						10	
	Deterioro en Sistemas de Apoyos						5	
Cauces	Obstrucciones al libre escurrimiento						5	
Total Número de sectores con fallas								Sumatoria (*)





Ministerio
de Transportes
y Comunicaciones

Viceministerio
de Transportes

Proviás Nacional

Términos de Referencia del Servicio de Gestión y Conservación Vial por Niveles de Servicio del Corredor Vial:
"Chachapoyas - Molinopampa – Mariscal Benavides - Rodríguez de Mendoza – Abra Lajas / El Dorado- Selva
Alegre- Soritor-Emp. PE-SN (Calzada)"

En las celdas numeradas del 1 al 4 se colocará una "X" para indicar que al menos existe un incumplimiento en los niveles de servicio. El detalle de la medición del nivel de servicio se encuentra en el numeral 4.6 EVALUACIONES DE LA CONSERVACIÓN RUTINARIA POR NIVELES DE SERVICIO.

4.5.1.3.2 Conservación Periódica: Recarga de Material Granular, Estabilizado de Material Granular con Cemento + Aditivo Químico (e=15 cm).

Unidad de Medida: Kilómetro

- La conservación periódica se ejecutará en todo el ancho de la calzada (calzada más sobreeanchos) existente, de acuerdo al Plan de Gestión Vial y según la relación de trabajos que se detallan en el siguiente cuadro.
- Para la conservación periódica, se precisa que las progresivas son referenciales, las cuales serán definidas por el CONTRATISTA CONSERVADOR durante la elaboración del Plan de Gestión Vial.
- Para el caso específico de señales preventivas, reglamentarias, informativas, guardavías, marcas en el pavimento, reductores de velocidad; el CONTRATISTA CONSERVADOR deberá cumplir con ejecutar las cantidades que se apruebe en el Plan de Gestión Vial.
- Las cantidades finales serán definidas en el Plan de Gestión Vial.

Conservación Periódica:

TRAMO III: (KM 354+000) – (KM 376+000) (L = 22.000 KM)

Corrección de la Plataforma e=60cm

Esta solución está considerada a recuperar la estructura de la plataforma en una longitud aproximada de 800 m con materiales tradicionales cuyas propiedades mecánicas y comportamiento son conocidos y están considerados en las Especificaciones Técnicas Generales para la Construcción de Carreteras EG-2013. Primera etapa consistirá en recuperación de la subrasante capa superficial de terreno natural. Para construcción de carreteras se analizará hasta 0.45 m sobre la subrasante natural se colocará una capa de relleno de cantera espesor 20cm mínimo y sobre ella, se añadirá una capa de espesor mínimo de 0.25m de material de afirmado que será evaluado por el contratista en el proceso constructivo a la mejora de la estructura del pavimento.

Segunda etapa consistirá en colocación de material granular espesor de 0.15 m. El cual será la capa superficial de la plataforma que posteriormente será estabilizado con Cemento + Aditivo Químico.

El material para utilizar varía según las fuentes locales de agregados cantera de cerro o de río, también se diferencia si se utilizará como una capa superficial o capa inferior, porque de ello depende el tamaño máximo de los agregados y el porcentaje de material fino o arcilla.

- Recarga de Material Granular espesor e=5 cm**

La recarga de material provendrá de canteras de préstamos seleccionados. Los suelos deben tener máximo 10% de material pasante por el tamiz N° 200, estar limpios y no deben tener más de 1% de su peso de materia orgánica.

El índice de plasticidad del suelo debe ser menor o igual a 9%. El tamaño máximo del agregado grueso que contenga el suelo no debe ser mayor de 1/3 del espesor

Oportunidad y Alcance:

Página 152 de 351



2308

Expediente: I-040554-2024 V-4

Esto es una copia auténtica imprimible de un documento electrónico archivado de PROVIAS, aplicando lo dispuesto por el Artículo 025 de D.S. 070 - 2013-PCM y la Tercera Disposición Complementaria Final del DS26-2016-PCM. Su autenticidad e integridad pueden ser contrastadas a través del siguiente link: <https://sgd.pvn.gob.pe/Tramite/De?Id=6A29IH/58DQ=>





Ministerio
de Transportes
y Comunicaciones

Viceministerio
de Transportes

Proviás Nacional

Términos de Referencia del Servicio de Gestión y Conservación Vial por Niveles de Servicio del Corredor Vial:
"Chachapoyas - Molinopampa – Mariscal Benavides - Rodríguez de Mendoza – Abra Lajas / El Dorado- Selva
Alegre- Soritor-Emp. PE-5N (Calzada)"

	<p>de la capa compactada de suelo-cemento. La proporción de sulfatos, expresados como SO_4 no podrá exceder de 6000 ppm. Los agregados gruesos deben tener un desgaste a la abrasión (Máquina de Los Ángeles) no mayor a 50%.</p> <p>Si los materiales a estabilizar van a conformar capas estructurales, los agregados gruesos no deben presentar pérdidas en sulfato de sodio superiores al 12% y en materiales finos superiores al 10%; si se emplea sulfato de magnesio los agregados gruesos no deben presentar pérdidas superiores al 18% y en los materiales finos superiores al 15%.</p> <p>• Estabilizado de Material Granular con Cemento + Aditivo Químico e = 15 cm de espesor.</p> <p>Se estabilizarán 15 cm del material existente incluido el material de aporte granular de 5 cm de material granular. Este material será mezclado con cemento y Aceite Sulfonado (Químico estabilizante), la dosificación a emplear de cemento será de (40 kg/m³ - 55 kg/m³) y la de Aceite sulfonado será de 0.25 l/m³– 0.35 l/m³. El aditivo debe ser diluido en el agua a emplear en la mezcla estabilizante. Esta mezcla será tendida y compactada sobre la vía. El suelo estabilizado deberá presentar una resistencia a la compresión no confinada de por lo menos 20 kg/cm². El producto además deberá cumplir con cualquier otro requisito adicional de diseño no descrito en este párrafo, correspondiente a lo establecido en la subsección 301^a "SUELOS ESTABILIZADOS CON CEMENTO" del Manual de Carreteras Especificaciones Técnicas Generales para Construcción EG-2013.</p> <p>Imprimación Reforzada con MC-30.</p> <p>La imprimación reforzada bituminosa se aplicará como superficie de rodadura, sobre la capa de granular estabilizada con cemento + aditivo químico. No obstante, el método tiende a aprovechar el material existente en la plataforma. Primer riego: Luego del perfilado que será prolijo evitando la segregación, se hace una pasada de rodillo liso muy liviano para uniformizar la superficie y se procede a aplicar el primer riego con un asfalto líquido, como el MC-30 calculando la velocidad del distribuidor de modo de estar en una dosificación de 1.7 a 2.0 lt por metro cuadrado para asegurar una penetración acorde a los ensayos y dosificaciones correspondientes. <u>Se sugiere, para ello, ensayar previamente en tramos cortos para comprobar hasta donde desciende el asfalto líquido.</u></p> <p>Segundo riego de MC-30 a razón de 0.5 a 0.6 lt./m², (previa evaluación y análisis del requerimiento) corrigiendo ante toda imperfección que se notase. Este riego final también se dejará curar 48 horas, tras lo cual se barrerá todo exceso de asfalto acumulado y procederá a la distribución de arena natural o friccional (2 a 3 lt/ m²), no mayor de 5mm, y cuya finalidad será absorber el asfalto aún fresco e impedir que se adhieran los neumáticos de los vehículos.</p>
Nivel de Servicio:	<ul style="list-style-type: none"> Para los sectores donde se realice la intervención; al término de la conservación periódica, el IRIc debe ser igual o menor que 6.0 m/Km. Se exigirán los niveles de servicio, según el cuadro de indicadores de nivel de servicio exigidos en la conservación rutinaria después.

Actividades consideradas/ Base de cálculo del valor referencial por año:



Página 153 de 351



2307





Ministerio
de Transportes
y Comunicaciones

Viceministerio
de Transportes

Proviás Nacional

Términos de Referencia del Servicio de Gestión y Conservación Vial por Niveles de Servicio del Corredor Vial:
"Chachapoyas - Molinopampa - Mariscal Benavides - Rodríguez de Mendoza - Abra Lajas / El Dorado- Selva
Alegre- Soritor-Emp. PE-SN (Calzada)"

Item	Actividades	Und.	Metrado
01.00.00	TRABAJOS PRELIMINARES		
01.01.00	MOVILIZACIÓN Y DESMOVILIZACIÓN DE EQUIPOS	glb	1.00
01.02.00	TOPOGRAFÍA Y GEOREFERENCIACIÓN	km	22.00
02.00.00	TRABAJOS EN PLATAFORMA		
02.01.00	CORRECCIÓN PUNTUAL DE PLATAFORMA E= 60 CM; (LONGITUD TOTAL = 800 M)		
02.01.01	COLOCACIÓN DE MATERIAL RELLENO DE CANTERA (E= 20 CM)	m3	768.00
02.01.02	COLOCACIÓN DE MATERIAL AFIRMADO (E= 25 CM)	m3	960.00
02.01.03	COLOCACIÓN DE MATERIAL GRANULAR (E= 15 CM)	m3	576.00
02.02.00	TRABAJOS EN PLATAFORMA EN TODO EL TRAMO		
02.02.01	RECARGA DE MATERIAL GRANULAR (E= 5 CM)	m3	5,280.00
02.02.02	ESTABILIZACIÓN DE MATERIAL EXISTENTE CON CEMENTO PORTLAND Y ACEITE SULFONADO (E= 15 CM)	m2	105,600.00
02.03.00	IMPRIMACIÓN REFORZADA BITUMINOSA EN TODO EL TRAMO		
02.03.01	IMPRIMACIÓN ASFALTICA (PRIMER RIEGO)	m2	105,600.00
02.03.02	IMPRIMACIÓN ASFALTICA (SEGUNDO RIEGO)	m2	105,600.00
03.00.00	DRENAJE		
03.01.00	REEMPLAZO DE ALCANTARILLA TMC D=36"	und	9.00
03.02.00	REEMPLAZO DE ALCANTARILLA TMC D=48"	und	6.00
03.03.00	COLOCACIÓN DE ALCANTARILLA TMC D=36"	und	2.00
03.04.00	COLOCACIÓN DE ALCANTARILLA TMC D=48"	und	1.00
03.05.00	REEMPLAZO DE CUNETAS DE CONCRETO	m	84.00
03.06.00	COLOCACIÓN DE CUNETAS DE CONCRETO	m	3,300.00
03.07.00	COLOCACIÓN DE BADEN DE CONCRETO	und	1.00
04.00.00	SEÑALIZACIÓN Y SEGURIDAD VIAL		
04.01.00	SEÑALES PREVENTIVAS	und	44.00
04.02.00	SEÑALES REGLAMENTARIAS	und	10.00
04.03.00	SEÑALES INFORMATIVAS	m2	15.00
04.04.00	POSTES DELINEADORES	und	550.00
04.05.00	REDUCTOR DE VELOCIDAD TIPO RESALTO	m2	38.40

CONSERVACION PERIODICA PUENTES

CONSERVACIÓN PERIODICA EN PUENTES

Tramo: (KM 354+000) – (KM 376+000)

Unidad de Medida: Global

- Esta "Conservación Periódica en Puentes" se ejecutará después de aprobado el Plan de Gestión de Vial, según lo indicado en el numeral 2.2 Cronograma de Intervenciones.
- El CONTRATISTA CONSERVADOR deberá realizar las actividades de conservación periódica de puentes que permitan recuperar el estándar de los niveles de servicio exigido en el presente documento.
- La Conservación Periódica de Puentes debe considerar ejecutar como mínimo:
 - LIMPIEZA DE SUPERFICIES DE PUENTES DE CONCRETO
 - LIMPIEZA DE SUPERFICIES DE PUENTES METÁLICOS
 - PINTADO DE ELEMENTOS DE PUENTES DE CONCRETO

Página 154 de 351



2306

Expediente: I-040554-2024 V-4

Esto es una copia auténtica imprimible de un documento electrónico archivado de PROVIAS, aplicando lo dispuesto por el Artículo 025 de D.S. 070 - 2013-PCM y la Tercera Disposición Complementaria Final del DS26-2016-PCM. Su autenticidad e Integridad pueden ser contrastadas a través del siguiente link: <https://sgd.pvn.gob.pe/Tramite/De?Id=6A29IH/58DQ=>





Ministerio
de Transportes
y Comunicaciones

Viceministerio
de Transportes

Proviás Nacional

Términos de Referencia del Servicio de Gestión y Conservación Vial por Niveles de Servicio del Corredor Vial:
"Chachapoyas - Molinopampa – Mariscal Benavides - Rodríguez de Mendoza – Abra Lajas / El Dorado- Selva
Alegre- Soritor-Emp. PE-5N (Calzada)"

Alcance	<ul style="list-style-type: none"> • REEMPLAZO Y/O REPARACIÓN DE JUNTAS DE DILATACIÓN • CONSERVACIÓN DE DISPOSITIVOS DE DRENAJE DEL TABLERO DEL PUENTE • CONSERVACIÓN DE LA PINTURA DE PUENTES METÁLICOS <p>- Estas actividades se ejecutarán en todos los puentes existentes de este tramo según su tipología y necesidad de atención, conforme a la evaluación realizada.</p> <p>- Las actividades indicadas en el cuadro de resumen de metrados son referenciales; no obstante, atendiendo a que el presente contrato será controlado por indicadores de niveles de servicio, (no por ejecución ni avance de metrados de las actividades), el CONTRATISTA CONSERVADOR evaluará y ejecutará todas las actividades que se requieran, con la finalidad de alcanzar el nivel de servicio exigido después de la "Conservación Periódica".</p>
Medición del Nivel de servicio	<p>- Concluidos los trabajos de Conservación Periódica de Puentes planteados, el CONTRATISTA CONSERVADOR, deberá realizar la evaluación de los puentes, conforme a la metodología del Nivel de Calificación (NC), propuesta en la Guía de Inspección de Puentes, con la finalidad de verificar la reducción del Nivel de Calificación (inicial) de los puentes intervenidos, para el cumplimiento de los niveles de servicio se verificará de acuerdo a la Tabla N° P02: Límites de Niveles de Calificación del Puente.</p>
Procedimientos y cantidades mínimas	<p>- Estas actividades de conservación periódica se ejecutaran de acuerdo a normatividad vigente indicada en el numeral 1.14; no obstante, atendiendo a que el presente contrato será controlado por niveles de servicio, (no por ejecución ni avance de metrados), el CONTRATISTA CONSERVADOR ejecutara todas las actividades programadas con la finalidad de cumplir con el nivel de servicio exigido.</p> <p>- Para el caso de las actividades descritas en el siguiente cuadro cuya unidad de medida son la "global", esta consistirá en el suministro, cimentación e instalación de acuerdo a las necesidades de campo, y a la normatividad vigente.</p>

Tabla N° P02: Límites de Niveles de Calificación

NC al inicio del servicio	Condición	Límite máximo de NC de estructura luego de la Conservación Periódica	Límite máximo de NC al final del servicio, por evolución natural
1	Satisfactoria	1	1
2	Adecuada	2	2
3	Deficiente	2	2
4 (*)	Seria	2	2
5 (**)	Alarmante	2	Comunicará su situación para poner de conocimiento a la Dirección de Puentes y/o Dirección de Estudios para su intervención
6 (**)	Riesgo Inaceptable	2	Comunicará su situación para poner de conocimiento a la Dirección de Puentes y/o Dirección de Estudios para su intervención

(*) Las actividades iniciales de Conservación Periódica se propondrán para lograr una reducción del N.C. Seria (4), luego del cual se monitoreará el comportamiento de las estructuras



Página 155 de 351



2305





Ministerio
de Transportes
y Comunicaciones

Viceministerio
de Transportes

Proviás Nacional

Términos de Referencia del Servicio de Gestión y Conservación Vial por Niveles de Servicio del Corredor Vial:
"Chachapoyas - Molinopampa - Mariscal Benavides - Rodríguez de Mendoza - Abra Lajas / El Dorado- Selva
Alegre- Soritor-Emp. PE-SN (Calzada)"

(**) Atenderlos dentro de la Conservación Periódica. El CONTRATISTA CONSERVADOR indicará el tipo de intervención mayor que requiere la estructura la cual será evaluada y ejecutada por el CONTRATANTE

Cuadro de actividades y metrados

CONSERVACIÓN PERIÓDICA DE PUENTES			
Item	Actividades	Und.	Cantidad
01.00.00	CONSERVACIÓN PERIÓDICA DE PUENTES		
01.01.00	LIMPIEZA DE SUPERFICIES DE PUENTES DE CONCRETO	m2	924.06
01.02.00	LIMPIEZA DE SUPERFICIES DE PUENTES METÁLICOS	m2	459.04
01.03.00	PINTADO DE ELEMENTOS DE PUENTES DE CONCRETO	m2	845.95
01.04.00	REEMPLAZO Y/O REPARACIÓN DE JUNTAS DE DILATACIÓN	m	14.80
01.05.00	CONSERVACIÓN DE DISPOSITIVOS DE DRENAJE DEL TABLERO DEL PUENTE	Und.	4.00
01.06.00	CONSERVACIÓN DE LA PINTURA DE PUENTES METÁLICOS	m2	459.04

4.5.1.3.3 Conservación Rutinaria Después de la Conservación Periódica

Inicio: Prog. Km. 354+000

Fin: Prog. Km. 376+000

Longitud: 22.000 Km

Unidad de Medida: Kilometro – Año

Oportunidad y alcances:	<ul style="list-style-type: none">- Esta "Conservación Rutinaria" se desarrollará en todo el tramo señalado.- El CONTRATISTA CONSERVADOR deberá realizar las actividades de conservación rutinaria que aseguren el cumplimiento del nivel de servicio.- Las actividades y cantidades indicadas en el cuadro siguiente son referenciales; no obstante, atendiendo a que el presente contrato será controlado por indicadores de niveles de servicio, (no por ejecución ni avance de metrados de las actividades), El CONTRATISTA CONSERVADOR evaluará y ejecutará todas las actividades que se requieran y cuantas veces sean necesarias con la finalidad de cumplir con el nivel de servicio exigido y al costo ofertado por kilómetro.- Estas actividades de conservación rutinaria deben ser ejecutadas de acuerdo al marco legal y técnico establecido en los presentes términos de referencia.
Medición del Nivel de Servicio:	<ul style="list-style-type: none">- El nivel de servicio será medido (evaluaciones programadas y no programadas) desde el mes de la conformidad de la Conservación Periódica.- Las mediciones del servicio se efectuarán según las variables e indicadores del cuadro de niveles de servicio indicados en los presentes Términos de Referencia para cada tramo.

Página 156 de 351



2304

Expediente: I-040554-2024 V-4

Esto es una copia autentica imprimible de un documento electrónico archivado de PROVIAS, aplicando lo dispuesto por el Artículo 025 de D.S. 070 - 2013-PCM y la Tercera Disposición Complementaria Final del DS26-2016-PCM. Su autenticidad e Integridad pueden ser contrastadas a través del siguiente link: <https://sgd.pvn.gob.pe/Tramite/De?id=6A29IH/58DQ=>





Ministerio
de Transportes
y Comunicaciones

Viceministerio
de Transportes

Provias Nacional

Términos de Referencia del Servicio de Gestión y Conservación Vial por Niveles de Servicio del Corredor Vial:
"Chachapoyas – Molinopampa – Mariscal Benavides - Rodríguez de Mendoza – Abra Lajas / El Dorado- Selva
Alegre- Soritor-Emp. PE-5N (Calzada)"

CONSERVACIÓN RUTINARIA DESPUES DE CONSERVACIÓN PERIÓDICA			
Item	Actividades	Und.	Metrado
01.00.00	CONSERVACIÓN DE PLATAFORMA		
01.01.00	LIMPIEZA CALZADAS Y BERMAS	km	44.00
01.02.00	ROCE Y LIMPIEZA	m2	21,120.00
01.03.00	PARCHADO SUPERFICIAL EN CALZADA	m2	5,280.00
01.04.00	PARCHADO PROFUNDO EN CALZADA	m2	2,640.00
01.05.00	LIMPIEZA DE DERRUMBES Y HUAYCOS MENORES	m3	1,100.00
02.00.00	CONSERVACIÓN DE DRENAJE SUPERFICIAL		
02.01.00	LIMPIEZA DE ALCANTARILLAS	und	124.00
02.02.00	LIMPIEZA DE CUNETAS REVESTIDAS	m	7,440.00
02.03.00	REPARACIÓN MENOR DE CUNETAS DE CONCRETO	m	186.00
02.04.00	LIMPIEZA DE CUNETAS NO REVESTIDAS	m	22,000.00
02.05.00	REPARACIÓN MENOR DE ALCANTARILLAS	m3	1.90
02.06.00	REPARACIÓN DE CABEZALES DE ALCANTARILLAS	m3	1.90
02.07.00	CONSERVACIÓN DE MUROS Y PARAPETOS (LIMPIEZA Y PINTADO)	m2	124.00
02.08.00	ENCAUZAMIENTO DE CURSOS DE AGUA	m	640.00
02.09.00	LIMPIEZA DE BADENES	und	4.00
02.10.00	REPARACIÓN DE BADENES	m3	1.20
03.00.00	CONSERVACIÓN DE SEÑALIZACIÓN Y SEGURIDAD VIAL		
03.01.00	CONSERVACIÓN DE SEÑALES PREVENTIVAS Y REGLAMENTARIAS		
03.01.01	LIMPIEZA DE SEÑALES PREVENTIVAS Y REGLAMENTARIAS	und	272.00
03.01.02	REPARACIÓN DE SEÑALES PREVENTIVAS Y REGLAMENTARIAS	und	20.00
03.01.03	REPOSICIÓN DE SEÑALES PREVENTIVAS Y REGLAMENTARIAS	und	11.00
03.02.00	CONSERVACIÓN DE SEÑALES INFORMATIVAS		
03.02.01	LIMPIEZA DE SEÑALES INFORMATIVAS	und	45.00
03.02.02	REPARACIÓN DE SEÑALES INFORMATIVAS	und	3.00
03.02.03	REPOSICIÓN DE SEÑALES INFORMATIVAS	und	2.00
03.03.00	CONSERVACIÓN DE POSTES DE KILOMETRAJE		
03.03.01	LIMPIEZA DE POSTES DE KILOMETRAJE	und	66.00
03.03.02	REPARACIÓN DE POSTES DE KILOMETRAJE	und	7.00
03.03.03	REPOSICIÓN DE POSTES DE KILOMETRAJE	und	5.00
03.04.00	CONSERVACIÓN DE GUARDAVÍAS		
03.04.01	LIMPIEZA DE GUARDAVÍAS METÁLICAS	m	155.00
03.04.02	REPARACIÓN DE GUARDAVÍAS METÁLICAS	m	3.00
03.04.03	REPOSICIÓN DE GUARDAVÍAS METÁLICAS	m	2.00
03.05.00	CONSERVACIÓN DE POSTES DELINEADORES		
03.05.01	LIMPIEZA DE POSTES DE DELINEADORES	und	2,004.00
03.05.02	REPARACIÓN DE POSTES DE DELINEADORES	und	200.00
03.05.03	REPOSICIÓN DE POSTES DELINEADORES	und	134.00
03.06.01	CONSERVACIÓN DE REDUCTORES DE VELOCIDAD		
03.06.01	CONSERVACIÓN DE REDUCTORES DE VELOCIDAD	m2	230.00
04.00.00	CONSERVACIÓN DE PUENTES		
04.01.00	LIMPIEZA ROCE Y DESBROCE	m2	400.00
04.02.00	LIMPIEZA DE CAUCES	m3	35.00
04.03.00	LIMPIEZA DE PUENTES	m2	825.95
04.04.00	REPARACIÓN SUPERFICIALES EN ELEMENTOS DE CONCRETO (DETERIORO SUPERFICIAL)	m2	118.85
04.05.00	REPARACIÓN SUPERFICIAL DE ELEMENTOS DE CONCRETO (FISURAS Y GRIETAS)	m	8.10
04.06.00	CONSERVACIÓN DE BARANDAS METÁLICAS	m	60.40
04.07.00	CONSERVACIÓN DE PINTADO DE VEREDAS, SARDINELES Y MUROS DE PUENTES	m2	26.71
05.00.00	PROTECCIÓN AMBIENTAL		
05.01.00	ACONDICIONAMIENTO DE MATERIAL EXCEDENTE EN DME	m3	1,100.00

Niveles de Servicio

Variable	Indicador	Forma de Medición	Tolerancia
Calzada	Baches	Visual	0%

Página 157 de 351



2303





Ministerio
de Transportes
y Comunicaciones

Viceministerio
de Transportes

Proviás Nacional

Términos de Referencia del Servicio de Gestión y Conservación Vial por Niveles de Servicio del Corredor Vial:
"Chachapoyas - Molinopampa – Mariscal Benavides - Rodríguez de Mendoza – Abra Lajas / El Dorado- Selva
Alegre- Soritor-Emp. PE-5N (Calzada)"

Variable	Indicador	Forma de Medición	Tolerancia
	Reparaciones o Parchados	Visual	0% máximo de reparaciones o parches en mal estado
	Fisuras > 3mm	Visual	0%
	Fisuras >1mm y < 3mm	Visual	5% máximo de área con fisuras respecto de la muestra materia de evaluación
	Piel de Cocodrilo	Visual	0%
	Ahuellamiento	Regla	5% máximo de área con ahuellamiento mayor a 12 mm
	Peladuras y Desprendimientos	Visual	5% máximo de área respecto de la muestra materia de evaluación para peladuras y 0% para desprendimientos.
	Exudaciones	Visual	2% máximo de área respecto de la muestra materia de evaluación, con manchas de exceso de asfalto de área mayor a 0.01 m2
	Desprendimientos de bordes	Visual	0%
Calzada	Limpieza	Visual	Siempre limpia libre de materiales finos (tipo suelo o granular, granos u otros) u obstáculos (materiales de derrumbes, vegetación caída, restos de accidentes, animales muertos, basura, etc.) que afecten la seguridad del tránsito o el escurrimiento de las aguas superficiales.
Obras de arte y Drenaje	Cunetas, alcantarillas, badenes, zanjas de coronación, canal de bajada	Visual	Siempre limpia libre de vegetación, sedimentación, colmataciones u otros elementos que obstaculicen o alteren el libre escurrimiento de las aguas superficiales, incluyendo los cauces de ingreso y salida.
	Fallas estructurales e hidráulicas en cunetas, canales, alcantarillas, badenes y muros.	Visual	Siempre limpia libre de vegetación, sedimentación, colmataciones u otros elementos que obstaculicen o alteren el libre escurrimiento de las aguas superficiales, incluyendo los cauces de ingreso y salida.
Señalización	Vertical	Por inspección visual del cimiento, soporte y placa	Completas, pintadas, limpias, en buen estado y sin vegetación u otro material en su entorno que impida la visibilidad.
		(Decoloración de las placas de las señales:) Coordenadas cromáticas "x" e "y" (geometría 45/0 y ángulo de observación patrón de 2") medidas con equipo	Coordenadas cromáticas dentro del polígono de color especificado en las Especificaciones Técnicas Generales para Construcción del MTC (vigente al momento de la ejecución). (Equipo proporcionado por el CONTRATISTA CONSERVADOR)
		(Vertical – Visibilidad nocturna insuficiente de las placas de las señales) Coeficiente de retroreflectancia mínimo (ángulo de observación de 0.2° y de incidencia de -4°)	Señal en poste (Tipo IV): Blanco: 360 cd/lux/m2 Amarillo: 270 cd/lux/m2 Anaranjado: 145 cd/lux/m2 Rojo: 65 cd/lux/m2 Verde: 50 cd/lux/m2 Azul: 30 cd/lux/m2 Marrón: 18 cd/lux/m2 Señal elevada (Tipo XI): Blanco: 580 cd/lux/m2 Amarillo: 435 cd/lux/m2 Anaranjado: 200 cd/lux/m2 Rojo: 87 cd/lux/m2 Verde: 58 cd/lux/m2 Azul: 26 cd/lux/m2

Página 158 de 351



2302

Expediente: I-040554-2024 V-4

Esto es una copia autentica imprimible de un documento electrónico archivado de PROVIAS, aplicando lo dispuesto por el Artículo 025 de D.S. 070 - 2013-PCM y la Tercera Disposición Complementaria Final del DS26-2016-PCM. Su autenticidad e Integridad pueden ser contrastadas a través del siguiente link: <https://sgd.pvn.gob.pe/Tramite/De?id=6A29IH/58DQ=>





Ministerio
de Transportes
y Comunicaciones

Viceministerio
de Transportes

Proviás Nacional

Términos de Referencia del Servicio de Gestión y Conservación Vial por Niveles de Servicio del Corredor Vial:
"Chachapoyas - Molinopampa – Mariscal Benavides - Rodríguez de Mendoza – Abra Lajas / El Dorado- Selva
Alegre- Soritor-Emp. PE-5N (Calzada)"

Variable	Indicador	Forma de Medición	Tolerancia
			Marrón: 17 cd/lux/m2 (Equipo proporcionado por el CONTRATISTA CONSERVADOR)
	Horizontal	(Geometría:) Por inspección visual y con una wincha o regla se identifican las líneas con deficiencias.	Con ancho de líneas mínimo en demarcación de eje y borde de 10 cm, longitud de segmentos de acuerdo con lo especificado (en el Manual de Dispositivos de Control de Tránsito Automotor para Calles y Carreteras del MTC vigente al momento de la ejecución), y sin desviaciones (zigzaguo)
		(Decoloración o suciedad de las líneas o marcas:) Coordenadas cromáticas "x" e "y" (geometría 45/0 y ángulo de observación patrón de 2°) medidas con equipo	Coordenadas cromáticas dentro del polígono de color especificado en las Especificaciones Técnicas de Pinturas para Obras Viales del MTC (vigente al momento de la ejecución)
		(Horizontal – Visibilidad nocturna insuficiente de las líneas o marcas:) Coeficiente mínimo de retrorreflectividad (geometría de 30 m) medido con un Retrorreflectómetro, para las marcas en el pavimento nuevas (medido entre 3 y 30 días de aplicado)	Retrorreflectancia <u>inicial mínima</u> : Blanco: 230 mcd/lux/m2 Amarillo: 175 mcd/lux/m2 (Equipo proporcionado por el CONTRATISTA CONSERVADOR).
		(Horizontal – Visibilidad nocturna insuficiente de las líneas o marcas:) Coeficiente mínimo de retrorreflectividad (geometría de 30 m) medido con un Retrorreflectómetro, que deben poseer las marcas durante su tiempo de operación	Retrorreflectancia <u>para repintado</u> : Blanco: 120 mcd/lux/m2 Amarillo: 100 mcd/lux/m2 (Equipo proporcionado por el CONTRATISTA CONSERVADOR).
	Deterioro de las tachas retrorreflectivas.	Visual	Desplazamiento de su posición original. NO SE ADMITEN Deterioros totales o parciales del área retrorreflectiva o del cuerpo. NO SE ADMITEN.
	Pérdida o inutilidad de tachas retrorreflectivas	Visual	Porcentaje máximo de tachas retrorreflectivas pérdidas o inútiles. 5% máximo.
	Postes kilométricos	Visual	Completos, pintados, limpios y en buen estado
Elementos de seguridad	Guardavías y/o barreras de seguridad	Visual	Completos, pintados, limpios, sin deformación y sin vegetación en su entorno que impida la visibilidad.
	Delineadores	Visual	Completos, pintados y limpios.
	Reductor de velocidad	Visual	Completos, pintados y limpios.
	Parapetos o muros	Visual	Completos, pintados, limpios, sin deficiencias o ausencia de pintura o lámina retrorreflectiva.
	En General: Elementos Extraños al Puente	Visual	Accesos y cauce siempre limpios y libres de obstáculos como malezas, arbustos estos no superan la altura de vegetación máx. 0.30m. Calzada siempre limpios y libres de obstáculos con señalización horizontal visible y tachas reeactivas, de corresponder.
	Superestructura: tablero, Losas, vigas y elementos modulares	Visual	Siempre limpios; Libres de basura, vegetación y materiales diversos, tales como: hongos, moho, musgos, eflorescencias, barro, polvo, alambres sueltos, restos de encofrados adheridos a las estructuras. Libres





Ministerio
de Transportes
y Comunicaciones

Viceministerio
de Transportes

Proviás Nacional

Términos de Referencia del Servicio de Gestión y Conservación Vial por Niveles de Servicio del Corredor Vial:
"Chachapoyas - Molinopampa – Mariscal Benavides - Rodríguez de Mendoza – Abra Lajas / El Dorado- Selva
Alegre- Soritor-Emp. PE-5N (Calzada)"

Variable	Indicador	Forma de Medición	Tolerancia
Estructuras Viales: Puentes			de nidos de insectos, roedores, murciélagos y aves. Libres de letreros o avisos distintos a la señalización. No se admitirán deterioros superficiales en elementos de concreto, tales como: fisuras, grietas, desintegración, desgaste, escamaduras, descostramiento o desconchamiento y otros de carácter no estructural.
	Subestructura: Estribos y pilares	Visual	Siempre limpios; Libres de basura, vegetación y materiales diversos, tales como: hongos, moho, musgos, eflorescencias, barro, polvo, alambres sueltos, restos de encofrados adheridos a las estructuras, cámaras de anclajes limpios y secos. Libres de nidos de insectos, roedores, murciélagos o aves. Libres de letreros o avisos distintos a la señalización. No se admitirán deterioros superficiales en elementos de concreto, tales como: fisuras, grietas, desintegración, desgaste, escamaduras, descostramiento o desconchamiento y otros de carácter no estructural.
	Detalles: Dispositivos de Drenajes	Visual	Siempre limpios y sin obstrucciones; libres de basura, vegetación y materiales diversos, tales como: Tierra, barro, arena, piedras. No se admitirán deterioros superficiales del concreto en el entorno a estos dispositivos.
	Detalles: Juntas de Dilatación	Visual	Siempre limpios y funcionales; libres de basura, vegetación y materiales diversos, tales como: restos de asfalto, concreto, tierra, barro. No se admitirán deterioros superficiales del concreto en el entorno a estos elementos.
	Detalles: Barandas	Visual	Barandas de Concreto: Siempre limpios, pintados y en buen estado; libres de vegetación, hongos, moho, musgos, eflorescencias y barro adheridos a las estructuras. Sin delaminación o desgaste de la capa de Pintura. No se admitirán deterioros superficiales en concreto. Barandas Metálicas: Siempre limpios, completos y pintados; libres de vegetación, hongos, moho, musgos y barro adheridos a las estructuras. Sin delaminación o desgaste de la capa de pintura. Sin corrosión u oxidación. No se admitirán barandas deterioradas o destruidas ni elementos sueltos o incompletos.
	Detalles: Sistemas de Apoyos	Visual	Elementos y cajuelas siempre limpias, libres de restricciones al desplazamiento y rotación. No se admiten elementos adosados que no pertenezcan a la Estructura del Puente.
	Detalles: Veredas, sardineles y muros contra impactos	Visual	Siempre limpias, pintadas, completos y en buen estado; libres de vegetación, hongos, moho, musgos, eflorescencias y barro. Sin delaminación o desgaste de la capa de Pintura. No se admitirán deterioros superficiales en el concreto. No se admitirá la ausencia de las láminas reflectivas en muros contra impactos al ingreso y salida de cada puente.
	Cauces:	Visual	Lecho y márgenes del río libres de materiales provenientes de sedimentos, arrastre o colmatación del

Página 160 de 351



2300

Expediente: I-040554-2024 V-4

Esto es una copia autentica imprimible de un documento electrónico archivado de PROVIAS, aplicando lo dispuesto por el Artículo 025 de D.S. 070 - 2013-PCM y la Tercera Disposición Complementaria Final del DS26-2016-PCM. Su autenticidad e Integridad pueden ser contrastadas a través del siguiente link: <https://sgd.pvn.gob.pe/Tramite/De?Id=6A29IH/58DQ=>



230



Ministerio
de Transportes
y Comunicaciones

Viceministerio
de Transportes

Provias Nacional

Términos de Referencia del Servicio de Gestión y Conservación Vial por Niveles de Servicio del Corredor Vial:
"Chachapoyas - Molinopampa – Mariscal Benavides - Rodríguez de Mendoza – Abra Lajas / El Dorado- Selva
Alegre- Soritor-Emp. PE-5N (Calzada)"

Variable	Indicador	Forma de Medición	Tolerancia
	Elementos Extraños al Entorno		cauce. No se admite materiales orgánicos e inorgánicos, basura y escombros.
Zonas Laterales (Derecho de vía)	Roce	Visual	En zonas de visibilidad se admitirá hasta 30 cm, excepto en calzada, bermas y cunetas donde no se admite vegetación.
	Talud inferior	Visual	No se admiten erosiones producto de escorrentía superficial, luego del inicio del contrato.
	Aguas empozadas	Visual	No se admiten aguas empozadas en las zonas laterales contiguas a la plataforma.
DME o Botaderos	Material excedente o de derrumbes en DME o botaderos	Visual	No se admitirá material excedente o de derrumbes mal acondicionados en los DME o botaderos.

Planilla de Relevamiento y Cálculo del Nivel de Servicio

VARIABLE	INDICADOR	1	2	3	4	5	6	7	8	9	10	Numero de sectores con fallas (1)	Factor de peso (2)	Porcentaje de incumplimiento (3)=(1)x(2)/10
Calzada	Baches, Reparaciones o Parchados, Piel de Cocodrilo, Ahuellamiento, Peladuras y Desprendimientos, Exudaciones, Desprendimientos de bordes												20	
	1mm<Fisuras<3mm, Fisuras>3mm												23	
Calzada y bermas	Limpieza												5	
Obras de Arte y Drenaje	Cunetas, Zanjias, Canales, Bajadas de agua												7	
	Alcantarillas												5	
Señalización	Badenes, Gaviones y Muros												3	
	Vertical												7	
	Horizontal												7	
Elementos de seguridad	Postes kilométricos												3	
	Guardavías y/o barreras de seguridad												5	
	Postes delineadores, Reductores de velocidad, Parapetos y muros												3	
Estructuras Viales	Puentes	Aplicar Planilla de Relevamiento para Puentes										Ingresar resultado de planilla de puentes	4	
Zonas Laterales (Derecho de vía)	Roce y obstáculos												3	
	Talud inferior y aguas empozadas												3	
DME o botaderos	Material excedente o de derrumbes												2	
Total													100	Σ=

Planilla de Relevamiento para Puentes

Indicador	Parámetro	MARGEN DERECHO		MARGEN IZQUIERDO		SECTOR CON FALLAS a	FACTOR DE PESO b	Número de sectores con fallas (1) c = a*b/40
		Aguas Arriba	Aguas Abajo	Aguas Arriba	Aguas Abajo			
		1	2	3	4			
En General	Suciedades o elementos extraños						5	
Superestructura	Deterioro en elementos de concreto						30	
	Deterioro en elementos metálicos Deterioro en elementos de madera							
Subestructura	Deterioro en elementos de concreto						25	
	Deterioro en elementos de mampostería							
Detalles	Obstrucciones al libre escurrimiento hidráulico						5	

Página 161 de 351



2299





Términos de Referencia del Servicio de Gestión y Conservación Vial por Niveles de Servicio del Corredor Vial:
"Chachapoyas - Molinopampa – Mariscal Benavides - Rodríguez de Mendoza – Abra Lajas / El Dorado- Selva
Alegre- Soritor-Emp. PE-5N (Calzada)"

	Deficiencias en las juntas extremas o intermedias						5	
	Deterioro de barandas						10	
	Deterioro en veredas, sardineles, parapetos y muros						10	
	Deterioro en Sistemas de Apoyos						5	
Cauces	Obstrucciones al libre escurrimiento						5	
Total Número de sectores con fallas								Sumatoria (*)

4.5.1.4 TRAMO IV: TINGO (km 376+000) – IZCUCHACA (km 398+000) (L = 22.000 km)

4.5.1.4.1 Conservación Rutinaria Antes de la Conservación Periódica

Inicio: Prog. Km. 376+000

Fin: Prog. Km. 398+000

Longitud: 22.000 Km

Unidad de Medida: Kilometro – Año

Oportunidad y alcances:	<ul style="list-style-type: none">- Esta "Conservación Rutinaria" se desarrollará en todo el tramo señalado.- El CONTRATISTA CONSERVADOR deberá realizar las actividades de conservación rutinaria que aseguren el cumplimiento del nivel de servicio.- EL CONTRATISTA CONSERVADOR deberá realizar las actividades de conservación rutinaria desde el inicio del servicio, hasta la culminación de la conservación periódica, que permitan mantener el estándar de los niveles de servicio exigido en el presente documento.- Las actividades y cantidades indicadas en el cuadro siguiente son referenciales; no obstante, atendiendo a que el presente contrato será controlado por indicadores de niveles de servicio, (no por ejecución ni avance de metrados de las actividades), El CONTRATISTA CONSERVADOR evaluará y ejecutará todas las actividades que se requieran y cuantas veces sean necesarias con la finalidad de cumplir con el nivel de servicio exigido y al costo ofertado por kilómetro.- Estas actividades de conservación rutinaria deben ser ejecutadas de acuerdo al marco legal y técnico establecido en los presentes términos de referencia.
Medición del Nivel de Servicio:	<ul style="list-style-type: none">- El Nivel de servicio será medido mediante evaluaciones programadas y no programadas según el numeral 4.7 y numeral 4.8.3- Las mediciones del servicio se efectuarán según las variables e indicadores del cuadro de niveles de servicio indicados en los presentes Términos de Referencia para cada tramo.

Actividades consideradas/ Base de cálculo del valor referencial por año:



Página 162 de 351



2298

Expediente: I-040554-2024 V-4

Esto es una copia autentica imprimible de un documento electrónico archivado de PROVIAS, aplicando lo dispuesto por el Artículo 025 de D.S. 070 - 2013-PCM y la Tercera Disposición Complementaria Final del DS26-2016-PCM. Su autenticidad e Integridad pueden ser contrastadas a través del siguiente link: <https://sgd.pvn.gob.pe/Tramite/De?Id=6A29iH/58DQ=>





Ministerio
de Transportes
y Comunicaciones

Viceministerio
de Transportes

Proviás Nacional

Términos de Referencia del Servicio de Gestión y Conservación Vial por Niveles de Servicio del Corredor Vial:
"Chachapoyas - Molinopampa – Mariscal Benavides - Rodríguez de Mendoza – Abra Lajas / El Dorado- Selva
Alegre- Soritor-Emp. PE-5N (Calzada)"

CONSERVACIÓN RUTINARIA ANTES DE CONSERVACIÓN PERIÓDICA			
Item	Actividades	Und.	Metrado
01.00.00.	CONSERVACIÓN DE PLATAFORMA		
01.01.00.	ROCE Y LIMPIEZA	m2	33,000.00
01.02.00.	CONSERVACION DEL DERECHO DE VÍA	km	44.00
01.03.00.	PERFILADO DE LA SUPERFICIE SIN APO RTE DE MATERIAL	m2	132,000.00
01.04.00.	BACHEO EN AFIRMADO	m3	660.00
01.05.00.	CONTROL DE POLVO MEDIANTE RIEGO DE AGUA	km	1,320.00
01.06.00.	LIMPIEZA DE DERRUMBES Y HUAYCOS MENORES	m3	1,100.00
02.00.00.	CONSERVACIÓN DE DRENAJE SUPERFICIAL		
02.01.00.	LIMPIEZA DE ALCANTARILLAS	und	471.00
02.02.00.	LIMPIEZA DE CUNETAS REVESTIDAS	m	2,580.00
02.03.00.	REPARACIÓN MENOR DE CUNETAS DE CONCRETO	m	43.00
02.04.00.	LIMPIEZA DE CUNETAS NO REVESTIDAS	m	33,000.00
02.05.00.	REPARACION MENOR DE ALCANTARILLAS	m3	4.80
02.06.00.	REPARACIÓN DE CABEZALES DE ALCANTARILLAS	m3	4.80
02.07.00.	CONSERVACION DE MUROS Y PARAPETOS (LIMPIEZA Y PINTADO)	m2	314.00
02.08.00.	ENCAUZAMIENTO DE CURSOS DE AGUA	m	1,580.00
02.09.00.	LIMPIEZA DE BADENES	und	3.00
02.10.00.	REPARACIÓN DE BADENES	m3	0.60
03.00.00.	CONSERVACIÓN DE SEÑALIZACION Y SEGURIDAD VIAL		
03.01.00.	CONSERVACIÓN DE SEÑALES PREVENTIVAS Y REGLAMENTARIAS		
03.01.01.	LIMPIEZA DE SEÑALES PREVENTIVAS Y REGLAMENTARIAS	und	297.00
03.01.02.	REPARACIÓN DE SEÑALES PREVENTIVAS Y REGLAMENTARIAS	und	15.00
03.01.03.	REPOSICIÓN DE SEÑALES PREVENTIVAS Y REGLAMENTARIAS	und	8.00
03.02.00.	CONSERVACIÓN DE SEÑALES INFORMATIVAS		
03.02.01.	LIMPIEZA DE SEÑALES INFORMATIVAS	und	36.00
03.02.02.	REPARACIÓN DE SEÑALES INFORMATIVAS	und	3.00
03.02.03.	REPOSICIÓN DE SEÑALES INFORMATIVAS	und	2.00
03.03.00.	CONSERVACIÓN DE POSTES DE KILOMETRAJE		
03.03.01.	LIMPIEZA DE POSTES DE KILOMETRAJE	und	66.00
03.03.02.	REPARACIÓN DE POSTES DE KILOMETRAJE	und	7.00
03.03.03.	REPOSICIÓN DE POSTES DE KILOMETRAJE	und	5.00
03.04.00.	CONSERVACIÓN DE GUARDAVÍAS		
03.04.01.	LIMPIEZA DE GUARDAVÍAS METÁLICAS	m	420.00
03.04.02.	REPARACIÓN DE GUARDAVÍAS METÁLICAS	m	9.00
03.04.03.	REPOSICIÓN DE GUARDAVÍAS METÁLICAS	m	5.00
03.05.00.	CONSERVACIÓN DE POSTES DELINEADORES		
03.05.01.	LIMPIEZA DE POSTES DE DELINEADORES	und	1,260.00
03.05.02.	REPARACIÓN DE POSTES DE DELINEADORES	und	126.00
03.05.03.	REPOSICIÓN DE POSTES DELINEADORES	und	84.00
03.06.00.	CONSERVACIÓN DE REDUCTORES DE VELOCIDAD		
03.06.01.	CONSERVACIÓN DE REDUCTORES DE VELOCIDAD	m2	144.00
04.00.00.	CONSERVACIÓN DE PUENTES		
04.01.00.	LIMPIEZA ROCE Y DESBROCE	m2	872.00
04.02.00.	LIMPIEZA DE CAUCES	m3	125.00
04.03.00.	LIMPIEZA DE PUENTES	m2	1,698.70
04.04.00.	REPARACIÓN SUPERFICIALES EN ELEMENTOS DE CONCRETO (DET ERIORO SUPERFICIAL)	m2	4.64
04.05.00.	REPARACIÓN SUPERFICIAL DE ELEMENTOS DE CONCRETO (FISURAS Y GRIETAS)	m	4.15
04.06.00.	CONSERVACIÓN DE MUROS CONTRA IMPACTOS EN ACCESOS	und	20.00
05.00.00.	PROTECCION AMBIENTAL		
05.01.00.	ACONDICIONAMIENTO DE MATERIAL EXCEDENTE EN DME	m3	1,100.00

Niveles de Servicio

Página 163 de 351



2297





Ministerio
de Transportes
y Comunicaciones

Viceministerio
de Transportes

Provias Nacional

Términos de Referencia del Servicio de Gestión y Conservación Vial por Niveles de Servicio del Corredor Vial:
"Chachapoyas - Molinopampa – Mariscal Benavides - Rodríguez de Mendoza – Abra Lajas / El Dorado- Selva
Alegre- Soritor-Emp. PE-5N (Calzada)"

Variable	Indicador	Forma de Medición	Tolerancia
Calzada	Deformación	Visual y regla	5% máximo de área con deformaciones mayores a 50 mm
	Erosión	Visual y regla	5% máximo de área con erosión mayor a 50 mm
	Baches	Visual	0%
	Encalaminado	Visual y regla	5% máximo de área con encalaminado
	Lodazal y cruce de agua	Visual	0% máximo de área con lodazal y cruces de agua
Calzada	Limpieza	Visual	Siempre limpia libre de materiales finos (tipo suelo o granular, granos u otros) u obstáculos (materiales de derrumbes, vegetación caída, restos de accidentes, animales muertos, basura, etc.) que afecten la seguridad del tránsito o el escurrimiento de las aguas superficiales.
Obras de arte y Drenaje	Cunetas, alcantarillas, badenes, zanjas de coronación, canal de bajada	Visual	Siempre limpia libre de vegetación, sedimentación, colmataciones u otros elementos que obstaculicen o alteren el libre escurrimiento de las aguas superficiales, incluyendo los cauces de ingreso y salida.
	Fallas estructurales e hidráulicas en cunetas, canales, alcantarillas, badenes y muros.	Visual	Siempre limpia libre de vegetación, sedimentación, colmataciones u otros elementos que obstaculicen o alteren el libre escurrimiento de las aguas superficiales, incluyendo los cauces de ingreso y salida.
Señalización	Vertical	Por inspección visual del cimientó, soporte y placa	Completas, pintadas, limpias, en buen estado y sin vegetación u otro material en su entorno que impida la visibilidad.
		(Decoloración de las placas de las señales:) Coordenadas cromáticas "x" e "y" (geometría 45/0 y ángulo de observación patrón de 2°) medidas con equipo	Coordenadas cromáticas dentro del polígono de color especificado en las Especificaciones Técnicas Generales para Construcción del MTC (vigente al momento de la ejecución). (Equipo proporcionado por el CONTRATISTA CONSERVADOR)
	Horizontal	(Vertical – Visibilidad nocturna insuficiente de las placas de las señales) Coeficiente de retrorreflectancia mínimo (ángulo de observación de 0.2° y de incidencia de – 4°)	Señal en poste (Tipo IV): Blanco: 360 cd/lux/m2 Amarillo: 270 cd/lux/m2 Amarillado: 145 cd/lux/m2 Rojo: 65 cd/lux/m2 Verde: 50 cd/lux/m2 Azul: 30 cd/lux/m2 Marrón: 18 cd/lux/m2 Señal elevada (Tipo XI): Blanco: 580 cd/lux/m2 Amarillo: 435 cd/lux/m2 Amarillado: 200 cd/lux/m2 Rojo: 87 cd/lux/m2 Verde: 58 cd/lux/m2 Azul: 26 cd/lux/m2 Marrón: 17 cd/lux/m2 (Equipo proporcionado por el CONTRATISTA CONSERVADOR)
	Horizontal	(Geometría:) Por inspección visual y con una wincha o regla se identifican las líneas con deficiencias.	Con ancho de líneas mínimo en demarcación de eje y borde de 10 cm, longitud de segmentos de acuerdo con lo especificado (en el Manual de Dispositivos de Control de Tránsito Automotor para Calles y Carreteras del MTC vigente al momento de la ejecución), y sin desviaciones (zigzaguo)





PERÚ
Ministerio
de Transportes
y Comunicaciones

Viceministerio
de Transportes

Proviás Nacional

Términos de Referencia del Servicio de Gestión y Conservación Vial por Niveles de Servicio del Corredor Vial:
"Chachapoyas - Molinopampa – Mariscal Benavides - Rodríguez de Mendoza – Abra Lajas / El Dorado- Selva
Alegre- Soritor-Emp. PE-5N (Calzada)"

Variable	Indicador	Forma de Medición	Tolerancia
		(Decoloración o suciedad de las líneas o marcas:) Coordenadas cromáticas "x" e "y" (geometría 45/0 y ángulo de observación patrón de 2") medidas con equipo	Coordenadas cromáticas dentro del polígono de color especificado en las Especificaciones Técnicas de Pinturas para Obras Viales del MTC (vigente al momento de la ejecución)
		(Horizontal Visibilidad nocturna insuficiente de las líneas o marcas:) Coeficiente mínimo de retrorreflectividad (geometría de 30 m) medido con un Retrorreflectómetro, para las marcas en el pavimento nuevas (medido entre 3 y 30 días de aplicado)	Retroreflectancia <u>inicial mínima</u> : Blanco: 230 mcd/lux/m2 Amarillo: 175 mcd/lux/m2 (Equipo proporcionado por el CONTRATISTA CONSERVADOR).
		(Horizontal Visibilidad nocturna insuficiente de las líneas o marcas:) Coeficiente mínimo de retrorreflectividad (geometría de 30 m) medido con un Retrorreflectómetro, que deben poseer las marcas durante su tiempo de operación	Retroreflectancia <u>para repintado</u> : Blanco: 120 mcd/lux/m2 Amarillo: 100 mcd/lux/m2 (Equipo proporcionado por el CONTRATISTA CONSERVADOR).
	Deterioro de las tachas retrorreflectivas.	Visual	Desplazamiento de su posición original. NO SE ADMITEN Deterioros totales o parciales del área retrorreflectiva o del cuerpo. NO SE ADMITEN.
	Pérdida o inutilidad de tachas retrorreflectivas	Visual	Porcentaje máximo de tachas retrorreflectivas pérdidas o inútiles. 5% máximo.
	Postes kilométricos	Visual	Completo, pintados, limpios y en buen estado
Elementos de seguridad	Guardavías y/o barreras de seguridad	Visual	Completo, pintados, limpios, sin deformación y sin vegetación en su entorno que impida la visibilidad.
	Delineadores	Visual	Completo, pintados y limpios.
	Reductor de velocidad	Visual	Completo, pintados y limpios.
	Parapetos o muros	Visual	Completo, pintados, limpios, sin deficiencias o ausencia de pintura o lámina retrorreflectiva.
	En General: Elementos Extraños al Puente	Visual	Inmediaciones al cauce, estribos, pilares y accesos siempre limpios; Libres de basura, malezas y arbustos estos no superan la altura de vegetación máx. 0.30m.

Página 165 de 351



2295





Ministerio
de Transportes
y Comunicaciones

Viceministerio
de Transportes

Proviás Nacional

Términos de Referencia del Servicio de Gestión y Conservación Vial por Niveles de Servicio del Corredor Vial:
"Chachapoyas - Molinopampa – Mariscal Benavides - Rodríguez de Mendoza – Abra Lajas / El Dorado- Selva
Alegre- Soritor-Emp. PE-SN (Calzada)"

Variable	Indicador	Forma de Medición	Tolerancia
Estructuras Viales: Puentes			Calzada del puente y accesos siempre limpios libres de basura, vegetación y materiales diversos. Losas de aproximación en accesos en buen estado, sin fisuras ni deterioros superficiales.
	Superestructura: Tableros, Losas, vigas y/o estructuras metálicas	Visual Medidor de Fisuras. Certificado Kit de control de Pintura: Equipo de medición de pintura seco. Kit de Control de Torque: Torquímetro de verificación y ajuste, incluidos dados	Siempre limpios; Libres de basura, vegetación y materiales diversos, tales como: hongos, moho, musgos, eflorescencias, barro, polvo, alambres sueltos, restos de encofrados adheridos a las estructuras. Libres de nidos de insectos, roedores, murciélagos o aves. Libres de letreros o avisos distintos a la señalización. No se admitirán deterioros superficiales en elementos de concreto tales como: fisuras, grietas, desintegración, desgaste, escamaduras, descostramiento o desconchamiento y otros de carácter no estructural. Arriostres y perfiles completos, sin deterioros y funcionales. Conexiones completas y ajustadas. Panel de piso en puentes modulares completos, ajustados y en buen estado sin deficiencias ni deterioro del material antideslizante.
	Subestructura: Estribos y pilares	Visual Medidor de Fisuras. Certificado Kit de control de Pintura: Equipo de medición de pintura seco.	Siempre limpios; Libres de basura, vegetación y materiales diversos, tales como: hongos, moho, musgos, eflorescencias, barro, polvo, alambres sueltos, restos de encofrados adheridos a las estructuras. Libres de nidos de insectos, roedores, murciélagos o aves. Libres de letreros o avisos distintos a la señalización. No se admitirán deterioros superficiales en elementos de concreto tales como: fisuras, grietas, desintegración, desgaste, escamaduras, descostramiento o desconchamiento y otros de carácter no estructural.
	Detalles: Dispositivos de Drenajes	Visual	Siempre limpios y sin obstrucciones; libres de basura, vegetación y materiales diversos como: Tierra, barro, arena, piedras, entre otros. No se admitirán deterioros superficiales del concreto en el entorno a estos. Drenes completos, abiertos, fijos (no movibles) y con prolongación bajo la losa no menor de 0.50m, sin corrosión, sin filtraciones o fisuras.

Página 166 de 351



2294

Expediente: I-040554-2024 V-4

Esto es una copia autentica imprimible de un documento electrónico archivado de PROVIAS, aplicando lo dispuesto por el Artículo 025 de D.S. 070 - 2013-PCM y la Tercera Disposición Complementaria Final del DS26-2016-PCM. Su autenticidad e Integridad pueden ser contrastadas a través del siguiente link: <https://sgd.pvn.gob.pe/Tramite/De?id=6A29iH/58DQ=>



236



Ministerio
de Transportes
y Comunicaciones

Viceministerio
de Transportes

Proviás Nacional

Términos de Referencia del Servicio de Gestión y Conservación Vial por Niveles de Servicio del Corredor Vial:
"Chachapoyas - Molinopampa - Mariscal Benavides - Rodríguez de Mendoza - Abra Lajas / El Dorado- Selva
Alegre- Soritor-Emp. PE-SN (Calzada)"

Variable	Indicador	Forma de Medición	Tolerancia
	Detalles: Juntas de Dilatación	Visual	Siempre limpios y funcionales; libres de basura, vegetación y materiales diversos como: restos de asfalto, concreto, tierra, barro. No se admitirán deterioros superficiales del concreto en el entorno a estos. Elementos completos, bordes fijos y anclados a la losa y sin restricción al libre desplazamiento. No se admitirán desnivel entre la junta y los bordes de parapetos. No se admitirán sellos deficientes, sueltos o con filtraciones que perjudiquen a la subestructura, ni ausencia de cantoneras metálicas. No se admitirán deficiencias en sellos de juntas.
	Detalles: Barandas de concreto y metálicas	visual	Siempre limpios, pintados, completos y en buen estado; libres de vegetación, hongos, moho, musgos, barro y polvo adheridos a las estructuras. Sin delaminación o desgaste de la capa de Pintura. Sin corrosión u oxidación en barandas metálicas. No se admitirán barandas deterioradas o destruidas por impacto o sin impacto, ni elementos sueltos o incompletos.
	Detalles: Sistemas de Apoyos	visual	Elementos y cajuelas siempre limpias, libres de restricciones al desplazamiento y rotación. No se admiten elementos adosados que no pertenezcan a la estructura del puente.
	Detalles: Veredas, sardineles y muros contra impactos	visual	Siempre limpias, pintadas, completas y en buen estado; libres de vegetación, hongos, moho, musgos, basura y barro. Sin delaminación o desgaste de la capa de Pintura. No se admitirán deterioros superficiales (fisuras, grietas, desprendimientos entre otros), ni muros contra impactos destruidos por impacto o sin impacto. No se admitirá la ausencia de las láminas reflectivas en muros contra impactos al ingreso y salida de cada puente.
	Cauces: Elementos Extraños al Entorno	visual	Lecho y márgenes del río libres de materiales provenientes del arrastre o colmatación del cauce, tales como: materiales orgánicos e inorgánicos, basura, vegetación y escombros.
Zonas Laterales (Derecho de vía)	Roce	Visual	En zonas de visibilidad se admitirá hasta 30 cm, excepto en calzada, bermas y cunetas donde no se admite vegetación.
	Talud inferior	Visual	No se admiten erosiones producto de escorrentía superficial, luego del inicio del servicio.
	Aguas empozadas	Visual	No se admiten aguas empozadas en las zonas laterales contiguas a la plataforma.

Página 167 de 351



2293





Ministerio
de Transportes
y Comunicaciones

Viceministerio
de Transportes

Proviás Nacional

Términos de Referencia del Servicio de Gestión y Conservación Vial por Niveles de Servicio del Corredor Vial:
"Chachapoyas - Molinopampa - Mariscal Benavides - Rodríguez de Mendoza - Abra Lajas / El Dorado- Selva
Alegre- Soritor-Emp. PE-5N (Calzada)"

Variable	Indicador	Forma de Medición	Tolerancia
DME o Botaderos	Material excedente o de derrumbes en DME o botaderos	Visual	No se admitirá material excedente o de derrumbes mal acondicionados en los DME o botaderos.

Planilla de Relevamiento y Cálculo del Nivel de Servicio

VARIABLE	INDICADOR	1	2	3	4	5	6	7	8	9	10	Número de sectores con fallas (1)	Factor de peso (2)	Porcentaje de incumplimiento (3)=(1)x(2)/10
Calzada (Afirmado)	Deformación, Erosión, Baches, Encalaminado, Lodazal y Cruce de agua												35	
Calzada	Limpieza												5	
Obras de Arte y Drenaje	Cunetas, Zanjales, Canales, Bajas de Aguas												10	
	Alcantarillas												10	
	Badenes, Gaviones y Muros												3	
Estructuras Viales	Puentes	Aplicar Planilla de Relevamiento para Puentes										Ingresar resultado de planilla de puentes	7	
Señalización	Vertical												8	
	Postes kilométricos												6	
Elementos de seguridad	Guardavías y/o barreras de seguridad												4	
	Postes delineadores, Reductores de velocidad, Parapetos y muros												4	
Zonas Laterales (Derecho de vía)	Roce												3	
	Talud inferior y aguas empozadas												3	
DME o botaderos	Material excedente o de derrumbes												2	
Total													100	Σ=

Planilla de Relevamiento para Puentes

Indicador	Parámetro	MARGEN DERECHO		MARGEN IZQUIERDO		SECTOR CON FALLAS	FACTOR DE PESO	Número de sectores con fallas (1)
		Aguas Arriba	Aguas Abajo	Aguas Arriba	Aguas Abajo			
		1	2	3	4	a	b	c = a*b/40
En General	Suciedades o elementos extraños						5	
Superestructura	Deterioro en elementos de concreto						30	
	Deterioro en elementos metálicos							
	Deterioro en elementos de madera							
Subestructura	Deterioro en elementos de concreto						25	
	Deterioro en elementos de mampostería							
Detalles	Obstrucciones al libre escurrimiento hidráulico						5	
	Deficiencias en las juntas extremas o intermedias						5	
	Deterioro de barandas						10	
	Deterioro en veredas, sardineles, parapetos y muros						10	
	Deterioro en Sistemas de Apoyos						5	
Cauces	Obstrucciones al libre escurrimiento						5	
Total Número de sectores con fallas								Sumatoria (*)





PERÚ
Ministerio
de Transportes
y Comunicaciones

Viceministerio
de Transportes

Proviás Nacional

Términos de Referencia del Servicio de Gestión y Conservación Vial por Niveles de Servicio del Corredor Vial:
"Chachapoyas - Molinopampa – Mariscal Benavides - Rodríguez de Mendoza – Abra Lajas / El Dorado- Selva
Alegre- Soritor-Emp. PE-5N (Calzada)"

En las celdas numeradas del 1 al 4 se colocará una "X" para indicar que al menos existe un incumplimiento en los niveles de servicio. El detalle de la medición del nivel de servicio se encuentra en el numeral 4.6 EVALUACIONES DE LA CONSERVACIÓN RUTINARIA POR NIVELES DE SERVICIO.

4.5.1.4.2 Conservación Periódica: Recarga de Material Granular, Estabilizado de Material Granular con Cemento + Aditivo Químico (e=20 cm).

Unidad de Medida: Kilómetro

Alcance:	<ul style="list-style-type: none">La conservación periódica se ejecutará en todo el ancho de la calzada (calzada más sobrecanchos) existente, de acuerdo al Plan de Gestión Vial y según la relación de trabajos que se detallan en el siguiente cuadro.Para la conservación periódica, se precisa que las progresivas son referenciales, las cuales serán definidas por el CONTRATISTA CONSERVADOR durante la elaboración del Plan de Gestión Vial.Para el caso específico de señales preventivas, reglamentarias, informativas, guardavías, marcas en el pavimento, reductores de velocidad; el CONTRATISTA CONSERVADOR deberá cumplir con ejecutar las cantidades que se apruebe en el Plan de Gestión Vial.Las cantidades finales serán definidas en el Plan de Gestión Vial. <p>Conservación Periódica:</p> <p>TRAMO IV: TINGO (KM 376+000)–IZCUCHACA (KM 398+000), (L = 22.000 km)</p> <ul style="list-style-type: none">Corrección de la Plataforma e=70cm Esta solución está considerada a recuperar la estructura de la plataforma en una longitud aproximada de 800 m con materiales tradicionales cuyas propiedades mecánicas y comportamiento son conocidos y están considerados en las Especificaciones Técnicas Generales para la Construcción de Carreteras EG-2013. *Primera etapa consistirá en recuperación de la subrasante capa superficial de terreno natural. Para construcción de carreteras se analizará hasta 0.50 m sobre la subrasante natural se colocará una capa de relleno de cantera espesor 30cm mínimo y sobre ella, se añadirá una capa de espesor mínimo de 0.20m de material de afirmado que será evaluado por el contratista en el proceso constructivo a la mejora de la estructura del pavimento. *Segunda etapa consistirá en colocación de material granular espesor de 0.20 m. El cuál será la capa superficial de la plataforma que posteriormente será estabilizado con Cemento + Aditivo Químico. El material para utilizar varía según las fuentes locales de agregados cantera de cerro o de río, también se diferencia si se utilizará como una capa superficial o capa inferior, porque de ello depende el tamaño máximo de los agregados y el porcentaje de material fino o arcilla.Recarga de Material Granular espesor e=10 cm La recarga de material provendrá de canteras de préstamos seleccionados. Los suelos deben tener máximo 10% de material pasante por el tamiz N° 200, estar limpios y no deben tener más de 1% de su peso de materia orgánica. El índice de plasticidad del suelo debe ser menor o igual a 9%. El tamaño máximo del agregado grueso que contenga el suelo no debe ser mayor de 1/3 del espesor
----------	--

Página 169 de 351



2291





PERÚ
Ministerio
de Transportes
y Comunicaciones

Viceministerio
de Transportes

Proviás Nacional

Términos de Referencia del Servicio de Gestión y Conservación Vial por Niveles de Servicio del Corredor Vial:
"Chachapoyas - Molinopampa – Mariscal Benavides - Rodríguez de Mendoza – Abra Lajas / El Dorado- Selva
Alegre- Soritor-Emp. PE-SN (Calzada)"

	<p>de la capa compactada de suelo-cemento. La proporción de sulfatos, expresados como SO_4 no podrá exceder de 6000 ppm. Los agregados gruesos deben tener un desgaste a la abrasión (Máquina de Los Ángeles) no mayor a 50%.</p> <p>Si los materiales a estabilizar van a conformar capas estructurales, los agregados gruesos no deben presentar pérdidas en sulfato de sodio superiores al 12% y en materiales finos superiores al 10%; si se emplea sulfato de magnesio los agregados gruesos no deben presentar pérdidas superiores al 18% y en los materiales finos superiores al 15%.</p> <ul style="list-style-type: none"> • Estabilizado de Material Granular con Cemento + Aditivo Químico e = 20 cm de espesor. Se estabilizarán 20 cm del material existente incluido el material de aporte granular de 10 cm de material granular. Este material será mezclado con cemento y Aceite Sulfonado (Químico estabilizante), la dosificación a emplear de cemento será de (40 kg/m³ - 55 kg/m³) y la de Aceite sulfonado será de 0.25 l/m³– 0.35 l/m³. El aditivo debe ser diluido en el agua a emplear en la mezcla estabilizante. Esta mezcla será tendida y compactada sobre la vía. El suelo estabilizado deberá presentar una resistencia a la compresión no confinada de por lo menos 20 kg/cm². El producto además deberá cumplir con cualquier otro requisito adicional de diseño no descrito en este párrafo, correspondiente a lo establecido en la subsección 301ª "SUELOS ESTABILIZADOS CON CEMENTO" del Manual de Carreteras Especificaciones Técnicas Generales para Construcción EG-2013. • Imprimación Reforzada con MC-30. La imprimación reforzada bituminosa se aplicará como superficie de rodadura, sobre la capa de granular estabilizada con cemento + aditivo químico. No obstante, el método tiende a aprovechar el material existente en la plataforma. Primer riego: Luego del perfilado que será prolijo evitando la segregación, se hace una pasada de rodillo liso muy liviano para uniformizar la superficie y se procede a aplicar el primer riego con un asfalto líquido, como el MC-30 calculando la velocidad del distribuidor de modo de estar en una dosificación de 1.7 a 2.0 lt por metro cuadrado para asegurar una penetración acorde a los ensayos y dosificaciones correspondientes. <u>Se sugiere, para ello, ensayar previamente en tramos cortos para comprobar hasta donde desciende el asfalto líquido.</u> - Segundo riego de MC-30 a razón de 0.5 a 0.6 lt./m², (previa evaluación y análisis del requerimiento) corrigiendo ante toda imperfección que se notase. Este riego final también se dejará curar 48 horas, tras lo cual se barrerá todo exceso de asfalto acumulado y procederá a la distribución de arena natural o friccional (2 a 3 lt/ m²), no mayor de 5mm, y cuya finalidad será absorber el asfalto aún fresco e impedir que se adhieran los neumáticos de los vehículos.
Nivel de Servicio:	<ul style="list-style-type: none"> - Para los sectores donde se realice la intervención; al término de la conservación periódica, el IRIc debe ser igual o menor que 6.0 m/Km. - Se exigirán los niveles de servicio, según el cuadro de indicadores de nivel de servicio exigidos en la conservación rutinaria después.

Actividades consideradas/ Base de cálculo del valor referencial por año:



Página 170 de 351



2290

Expediente: I-040554-2024 V-4

Esto es una copia autentica imprimible de un documento electrónico archivado de PROVIAS, aplicando lo dispuesto por el Artículo 025 de D.S. 070 - 2013-PCM y la Tercera Disposición Complementaria Final del DS26-2016-PCM. Su autenticidad e Integridad pueden ser contrastadas a través del siguiente link: <https://sgd.pvn.gob.pe/Tramite/De?id=6A29iH/58DQ=>





PERÚ
Ministerio
de Transportes
y Comunicaciones

Viceministerio
de Transportes

Proviás Nacional

Términos de Referencia del Servicio de Gestión y Conservación Vial por Niveles de Servicio del Corredor Vial:
"Chachapoyas - Molinopampa - Mariscal Benavides - Rodríguez de Mendoza - Abra Lajas / El Dorado- Selva
Alegre- Soritor-Emp. PE-5N (Calzada)"

CONSERVACIÓN PERIÓDICA			
Item	Actividades	Und.	Metrado
01.00.00.	TRABAJOS PRELIMINARES		
01.01.00.	MOVILIZACIÓN Y DESMOVILIZACIÓN DE EQUIPOS	glb	1.00
01.02.00.	TOPOGRAFÍA Y GEOREFERENCIACIÓN	km	22.00
02.00.00.	TRABAJOS EN PLATAFORMA		
02.01.00.	CORRECCIÓN PUNTUAL DE PLATAFORMA E= 70 CM; (LONGITUD TOTAL = 800 M)		
02.01.01.	COLOCACIÓN DE MATERIAL RELLENO DE CANTERA (E= 30 CM)	m3	1,440.00
02.01.02.	COLOCACIÓN DE MATERIAL AFIRMADO (E= 20 CM)	m3	960.00
02.01.03.	COLOCACIÓN DE MATERIAL GRANULAR (E= 20 CM)	m3	960.00
02.02.00.	TRABAJOS EN PLATAFORMA EN TODO EL TRAMO		
02.02.01.	RECARGA DE MATERIAL GRANULAR (E= 10 CM)	m3	13,200.00
02.02.02.	ESTABILIZACIÓN DE MATERIAL EXISTENTE CON CEMENTO PORTLAND Y ACEITE SULFONADO (E= 20 CM)	m2	132,000.00
02.03.00.	IMPRIMACIÓN REFORZADA BITUMINOSA EN TODO EL TRAMO		
02.03.01.	IMPRIMACIÓN ASFALTICA (PRIMER RIEGO)	m2	132,000.00
02.03.02.	IMPRIMACIÓN ASFALTICA (SEGUNDO RIEGO)	m2	132,000.00
03.00.00.	DRENAJE		
03.01.00.	REEMPLAZO DE ALCANTARILLA TMC D=36"	und	24.00
03.02.00.	REEMPLAZO DE ALCANTARILLA TMC D=48"	und	16.00
03.03.00.	COLOCACIÓN DE ALCANTARILLA TMC D=36"	und	6.00
03.04.00.	COLOCACIÓN DE ALCANTARILLA TMC D=48"	und	4.00
03.05.00.	REEMPLAZO DE CUNETAS DE CONCRETO	m	172.00
03.06.00.	COLOCACIÓN DE CUNETAS DE CONCRETO	m	3,300.00
03.07.00.	COLOCACIÓN DE BADEN DE CONCRETO	und	1.00
04.00.00.	SEÑALIZACIÓN Y SEGURIDAD VIAL		
04.01.00.	SEÑALES PREVENTIVAS	und	28.00
04.02.00.	SEÑALES REGLAMENTARIAS	und	10.00
04.03.00.	SEÑALES INFORMATIVAS	m2	12.00
04.04.00.	POSTES DELINEADORES	und	380.00
04.05.00.	REDUCTOR DE VELOCIDAD TIPO RESALTO	m2	48.00

CONSERVACION PERIODICA PUENTES

CONSERVACIÓN PERIODICA EN PUENTES

Tramo: Km. 376+000 a Km. 398+000

Unidad de Medida: Global

- Esta "Conservación Periódica en Puentes" se ejecutará después de aprobado el Plan de Gestión de Vial, según lo indicado en el numeral 2.2 Cronograma de Intervenciones.
- El CONTRATISTA CONSERVADOR deberá realizar las actividades de conservación periódica de puentes que permitan recuperar el estándar de los niveles de servicio exigido en el presente documento.
- La Conservación Periódica de Puentes debe considerar ejecutar como mínimo:
 - LIMPIEZA DE SUPERFICIES DE PUENTES DE CONCRETO
 - LIMPIEZA DE SUPERFICIES DE PUENTES METÁLICOS

Página 171 de 351



2289





Ministerio
de Transportes
y Comunicaciones

Viceministerio
de Transportes

Proviás Nacional

Términos de Referencia del Servicio de Gestión y Conservación Vial por Niveles de Servicio del Corredor Vial:
"Chachapoyas - Molinopampa – Mariscal Benavides - Rodríguez de Mendoza – Abra Lajas / El Dorado- Selva
Alegre- Soritor-Emp. PE-SN (Calzada)"

Alcance	<ul style="list-style-type: none"> PINTADO DE ELEMENTOS DE PUENTES DE CONCRETO REEMPLAZO Y/O REPARACIÓN DE JUNTAS DE DILATACIÓN CONSERVACIÓN DE PERNOS DE ALTA RESISTENCIA CONSERVACION DE RECUBRIMIENTO EPOXICO EN PUENTES PROVICIONALES <p>- Estas actividades se ejecutarán en todos los puentes existentes de este tramo según su tipología y necesidad de atención, conforme a la evaluación realizada.</p> <p>- Las actividades indicadas en el cuadro de resumen de metrados son referenciales; no obstante, atendiendo a que el presente contrato será controlado por indicadores de niveles de servicio, (no por ejecución ni avance de metrados de las actividades), el CONTRATISTA CONSERVADOR evaluara y ejecutará todas las actividades que se requieran, con la finalidad de alcanzar el nivel de servicio exigido después de la "Conservación Periódica".</p>
Medición del Nivel de servicio	<p>- Concluidos los trabajos de Conservación Periódica de Puentes planteados, el CONTRATISTA CONSERVADOR, deberá realizar la evaluación de los puentes, conforme a la metodología del Nivel de Calificación (NC), propuesta en la Guía de Inspección de Puentes, con la finalidad de verificar la reducción del Nivel de Calificación (inicial) de los puentes intervenidos, para el cumplimiento de los niveles de servicio se verificará de acuerdo a la Tabla N° P02: Límites de Niveles de Calificación del Punte.</p>
Procedimientos y cantidades mínimas	<p>- Estas actividades de conservación periódica se ejecutaran de acuerdo a normatividad vigente indicada en el numeral 1.14; no obstante, atendiendo a que el presente contrato será controlado por niveles de servicio, (no por ejecución ni avance de metrados), el CONTRATISTA CONSERVADOR ejecutara todas las actividades programadas con la finalidad de cumplir con el nivel de servicio exigido.</p> <p>- Para el caso de las actividades descritas en el siguiente cuadro cuya unidad de medida son la "global", esta consistirá en el suministro, cimentación e instalación de acuerdo a las necesidades de campo, y a la normatividad vigente.</p>

Tabla N° P02: Límites de Niveles de Calificación

NC al inicio del servicio	Condición	Límite máximo de NC de estructura luego de la Conservación Periódica	Límite máximo de NC al final del servicio, por evolución natural
1	Satisfactoria	1	1
2	Adecuada	2	2
3	Deficiente	2	2
4 (*)	Seria	2	2
5 (**)	Alarmante	2	Comunicará su situación para poner de conocimiento a la Dirección de Puentes y/o Dirección de Estudios para su intervención
6 (**)	Riesgo Inaceptable	2	Comunicará su situación para poner de conocimiento a la Dirección de Puentes y/o Dirección de Estudios para su intervención

Página 172 de 351



2288

Expediente: I-040554-2024 V-4

Esto es una copia autentica imprimible de un documento electrónico archivado de PROVIAS, aplicando lo dispuesto por el Artículo 025 de D.S. 070 - 2013-PCM y la Tercera Disposición Complementaria Final del DS26-2016-PCM. Su autenticidad e Integridad pueden ser contrastadas a través del siguiente link: <https://sgd.pvn.gob.pe/Tramite/De?id=6A29iH/58DQ=>





PERÚ

Ministerio
de Transportes
y Comunicaciones

Viceministerio
de Transportes

Proviás Nacional

Términos de Referencia del Servicio de Gestión y Conservación Vial por Niveles de Servicio del Corredor Vial:
"Chachapoyas - Molinopampa – Mariscal Benavides - Rodríguez de Mendoza – Abra Lajas / El Dorado- Selva
Alegre- Soritor-Emp. PE-SN (Calzada)"

(*) Las actividades iniciales de Conservación Periódica se propondrán para lograr una reducción del N.C. Seria (4), luego del cual se monitoreará el comportamiento de las estructuras

(**) Atenderlos dentro de la Conservación Periódica. El CONTRATISTA CONSERVADOR indicará el tipo de intervención mayor que requiere la estructura la cual será evaluada y ejecutada por el CONTRATANTE

Cuadro de actividades y metrados

CONSERVACIÓN PERIÓDICA DE PUENTES			
Item	Actividades	Und.	Cantidad
01.00.00	CONSERVACIÓN PERIÓDICA DE PUENTES		
01.01.00	LIMPIEZA DE SUPERFICIES DE PUENTES DE CONCRETO	m2	263.20
01.02.00	LIMPIEZA DE SUPERFICIES DE PUENTES METÁLICOS	m2	2,939.02
01.03.00	PINTADO DE ELEMENTOS DE PUENTES DE CONCRETO	m2	223.60
01.04.00	REEMPLAZO Y/O REPARACIÓN DE JUNTAS DE DILATACIÓN	m	42.00
01.05.00	CONSERVACIÓN DE PERNOS DE ALTA RESISTENCIA	Und.	97.00
01.06.00	CONSERVACIÓN DE RECUBRIMIENTO EPOXICO EN PUENTES PROVISIONALES	m2	6.91

4.5.1.4.3 Conservación Rutinaria Después de la Conservación Periódica

Inicio: Prog. Km. 376+000

Fin: Prog. Km. 398+000

Longitud: 22.000 Km

Unidad de Medida: Kilometro – Año

Oportunidad y alcances:	<ul style="list-style-type: none">- Esta "Conservación Rutinaria" se desarrollará en todo el tramo señalado.- El CONTRATISTA CONSERVADOR deberá realizar las actividades de conservación rutinaria que aseguren el cumplimiento del nivel de servicio.- Las actividades y cantidades indicadas en el cuadro siguiente son referenciales; no obstante, atendiendo a que el presente contrato será controlado por indicadores de niveles de servicio, (no por ejecución ni avance de metrados de las actividades), El CONTRATISTA CONSERVADOR evaluará y ejecutará todas las actividades que se requieran y cuantas veces sean necesarias con la finalidad de cumplir con el nivel de servicio exigido y al costo ofertado por kilómetro.- Estas actividades de conservación rutinaria deben ser ejecutadas de acuerdo al marco legal y técnico establecido en los presentes términos de referencia.
Medición del Nivel de Servicio:	<ul style="list-style-type: none">- El nivel de servicio será medido (evaluaciones programadas y no programadas) desde el mes de la conformidad de la Conservación Periódica.- Las mediciones del servicio se efectuarán según las variables e indicadores del cuadro de niveles de servicio indicados en los presentes Términos de Referencia para cada tramo.





Ministerio
de Transportes
y Comunicaciones

Viceministerio
de Transportes

Proviás Nacional

Términos de Referencia del Servicio de Gestión y Conservación Vial por Niveles de Servicio del Corredor Vial:
"Chachapoyas - Molinopampa - Mariscal Benavides - Rodríguez de Mendoza - Abra Lajas / El Dorado- Selva
Alegre- Soritor-Emp. PE-5N (Calzada)"

CONSERVACIÓN RUTINARIA DESPUES DE CONSERVACIÓN PERIÓDICA			
Item	Actividades	Und.	Metrado
01.00	CONSERVACIÓN DE PLATAFORMA		
01.01	LIMPIEZA CALZADAS Y BERMAS	km	44.00
01.02	ROCE Y LIMPIEZA	m2	26,400.00
01.03	PARCHADO SUPERFICIAL EN CALZADA	m2	6,600.00
01.04	PARCHADO PROFUNDO EN CALZADA	m2	3,300.00
01.05	LIMPIEZA DE DERRUMBES Y HUAYCOS MENORES	m3	1,100.00
02.00	CONSERVACIÓN DE DRENAJE SUPERFICIAL		
02.01	LIMPIEZA DE ALCANTARILLAS	und	334.00
02.02	LIMPIEZA DE CUNETAS REVESTIDAS	m	8,320.00
02.03	REPARACIÓN MENOR DE CUNETAS DE CONCRETO	m	208.00
02.04.00.	LIMPIEZA DE CUNETAS NO REVESTIDAS	m	22,000.00
02.02.	REPARACIÓN MENOR DE ALCANTARILLAS	m3	5.10
02.03.	REPARACIÓN DE CABEZALES DE ALCANTARILLAS	m3	5.10
02.04.	CONSERVACIÓN DE MUROS Y PARAPETOS (LIMPIEZA Y PINTADO)	m2	334.00
02.05	ENCAUZAMIENTO DE CURSOS DE AGUA	m	1,690.00
02.06.	LIMPIEZA DE BADENES	und	4.00
02.07.	REPARACIÓN DE BADENES	m3	1.20
03.00.00	CONSERVACIÓN DE SEÑALIZACIÓN Y SEGURIDAD VIAL		
03.01.00.	CONSERVACIÓN DE SEÑALES PREVENTIVAS Y REGLAMENTARIAS		
03.01.01.	LIMPIEZA DE SEÑALES PREVENTIVAS Y REGLAMENTARIAS	und	411.00
03.01.02.	REPARACIÓN DE SEÑALES PREVENTIVAS Y REGLAMENTARIAS	und	21.00
03.01.03.	REPOSICIÓN DE SEÑALES PREVENTIVAS Y REGLAMENTARIAS	und	11.00
03.02.00.	CONSERVACIÓN DE SEÑALES INFORMATIVAS		
03.02.01.	LIMPIEZA DE SEÑALES INFORMATIVAS	und	60.00
03.02.02.	REPARACIÓN DE SEÑALES INFORMATIVAS	und	4.00
03.02.03.	REPOSICIÓN DE SEÑALES INFORMATIVAS	und	2.00
03.03.00.	CONSERVACIÓN DE POSTES DE KILOMETRAJE		
03.03.01.	LIMPIEZA DE POSTES DE KILOMETRAJE	und	66.00
03.03.02.	REPARACIÓN DE POSTES DE KILOMETRAJE	und	7.00
03.03.03.	REPOSICIÓN DE POSTES DE KILOMETRAJE	und	5.00
03.04.00.	CONSERVACIÓN DE GUARDAVAS		
03.04.01.	LIMPIEZA DE GUARDAVAS METÁLICAS	m	420.00
03.04.02.	REPARACIÓN DE GUARDAVAS METÁLICAS	m	9.00
03.04.03.	REPOSICIÓN DE GUARDAVAS METÁLICAS	m	5.00
03.05.00.	CONSERVACIÓN DE POSTES DELINEADORES		
03.05.01.	LIMPIEZA DE POSTES DE DELINEADORES	und	2,400.00
03.05.02.	REPARACIÓN DE POSTES DE DELINEADORES	und	240.00
03.05.03.	REPOSICIÓN DE POSTES DELINEADORES	und	160.00
03.06.00.	CONSERVACIÓN DE REDUCTORES DE VELOCIDAD		
03.06.01.	CONSERVACIÓN DE REDUCTORES DE VELOCIDAD	m2	288.00
04.00.00	CONSERVACIÓN DE PUENTES		
04.01.00.	LIMPIEZA ROCE Y DESBROCE	m2	872.00
04.02.00.	LIMPIEZA DE CAUCES	m3	125.00
04.03.00.	LIMPIEZA DE PUENTES	m2	1,698.70
04.04.00.	REPARACIÓN SUPERFICIALES EN ELEMENTOS DE CONCRETO (DETERIORO SUPERFICIAL)	m2	4.64
04.05.00.	REPARACIÓN SUPERFICIAL DE ELEMENTOS DE CONCRETO (FISURAS Y GRIETAS)	m	4.15
04.06.00.	CONSERVACIÓN DE MUROS CONTRA IMPACTOS EN ACCESOS	und	20.00
05.00.00	PROTECCIÓN AMBIENTAL		
05.01.00.	ACONDICIONAMIENTO DE MATERIAL EXCEDENTE EN DME	m3	1,100.00

Niveles de Servicio

Variable	Indicador	Forma de Medición	Tolerancia
Calzada	Baches	Visual	0%
	Reparaciones o Parchados	Visual	0% máximo de reparaciones o parches en mal estado
	Fisuras > 3mm	Visual	0%

Página 174 de 351



2286

Expediente: I-040554-2024 V-4

Esto es una copia autentica imprimible de un documento electrónico archivado de PROVIAS, aplicando lo dispuesto por el Artículo 025 de D.S. 070 - 2013-PCM y la Tercera Disposición Complementaria Final del DS26-2016-PCM. Su autenticidad e Integridad pueden ser contrastadas a través del siguiente link: <https://sgd.pvn.gob.pe/Tramite/De?id=6A29iH/58DQ=>





Ministerio
de Transportes
y Comunicaciones

Viceministerio
de Transportes

Proviás Nacional

Términos de Referencia del Servicio de Gestión y Conservación Vial por Niveles de Servicio del Corredor Vial:
"Chachapoyas - Molinopampa – Mariscal Benavides - Rodríguez de Mendoza – Abra Lajas / El Dorado- Selva
Alegre- Soritor-Emp. PE-5N (Calzada)"

Variable	Indicador	Forma de Medición	Tolerancia
	Fisuras >1mm y < 3mm	Visual	5% máximo de área con fisuras respecto de la muestra materia de evaluación
	Piel de Cocodrilo	Visual	0%
	Ahuellamiento	Regla	5% máximo de área con ahuellamiento mayor a 12 mm
	Peladuras y Desprendimientos	Visual	5% máximo de área respecto de la muestra materia de evaluación para peladuras y 0% para desprendimientos.
	Exudaciones	Visual	2% máximo de área respecto de la muestra materia de evaluación, con manchas de exceso de asfalto de área mayor a 0.01 m2
	Desprendimientos de bordes	Visual	0%
Calzada	Limpieza	Visual	Siempre limpia libre de materiales finos (tipo suelo o granular, granos u otros) u obstáculos (materiales de derrumbes, vegetación caída, restos de accidentes, animales muertos, basura, etc.) que afecten la seguridad del tránsito o el escurrimiento de las aguas superficiales.
Obras de arte y Drenaje	Cunetas, alcantarillas, badenes, zanjas de coronación, canal de bajada	Visual	Siempre limpia libre de vegetación, sedimentación, colmataciones u otros elementos que obstaculicen o alteren el libre escurrimiento de las aguas superficiales, incluyendo los cauces de ingreso y salida.
	Fallas estructurales e hidráulicas en cunetas, canales, alcantarillas, badenes y muros.	Visual	Siempre limpia libre de vegetación, sedimentación, colmataciones u otros elementos que obstaculicen o alteren el libre escurrimiento de las aguas superficiales, incluyendo los cauces de ingreso y salida.
Señalización	Vertical	Por inspección visual del cimiento, soporte y placa	Completas, pintadas, limpias, en buen estado y sin vegetación u otro material en su entorno que impida la visibilidad.
		(Decoloración de las placas de las señales:) Coordenadas cromáticas "x" e "y" (geometría 45/0 y ángulo de observación patrón de 2°) medidas con equipo	Coordenadas cromáticas dentro del polígono de color especificado en las <i>Especificaciones Técnicas Generales para Construcción del MTC</i> (vigente al momento de la ejecución). (Equipo proporcionado por el CONTRATISTA CONSERVADOR)
		(Vertical – Visibilidad nocturna insuficiente de las placas de las señales) Coeficiente de retroreflectancia mínimo (ángulo de observación de 0.2° y de incidencia de - 4°)	Señal en poste (Tipo IV): Blanco: 360 cd/lux/m2 Amarillo: 270 cd/lux/m2 Anaranjado: 145 cd/lux/m2 Rojo: 65 cd/lux/m2 Verde: 50 cd/lux/m2 Azul: 30 cd/lux/m2 Marrón: 18 cd/lux/m2 Señal elevada (Tipo XI): Blanco: 580 cd/lux/m2 Amarillo: 435 cd/lux/m2 Anaranjado: 200 cd/lux/m2 Rojo: 87 cd/lux/m2 Verde: 58 cd/lux/m2 Azul: 26 cd/lux/m2 Marrón: 17 cd/lux/m2 (Equipo proporcionado por el CONTRATISTA CONSERVADOR)
	Horizontal	(Geometría:) Por inspección visual y con una wincha o regla se	Con ancho de líneas mínimo en demarcación de eje y borde de 10 cm, longitud de segmentos de acuerdo con lo especificado (en el <i>Manual de Dispositivos de Control de Tránsito Automotor para Calles y</i>

Página 175 de 351



2285





Ministerio
de Transportes
y Comunicaciones

Viceministerio
de Transportes

Proviás Nacional

Términos de Referencia del Servicio de Gestión y Conservación Vial por Niveles de Servicio del Corredor Vial:
"Chachapoyas - Molinopampa – Mariscal Benavides - Rodríguez de Mendoza – Abra Lajas / El Dorado- Selva
Alegre- Soritor-Emp. PE-5N (Calzada)"

Variable	Indicador	Forma de Medición	Tolerancia
		identifican las líneas con deficiencias.	Carreteras del MTC vigente al momento de la ejecución, y sin desviaciones (zigzagado)
		(Decoloración o suciedad de las líneas o marcas:) Coordenadas cromáticas "x" e "y" (geometría 45/0 y ángulo de observación patrón de 2°) medidas con equipo	Coordenadas cromáticas dentro del polígono de color especificado en las Especificaciones Técnicas de Pinturas para Obras Viales del MTC (vigente al momento de la ejecución)
		(Horizontal – Visibilidad nocturna insuficiente de las líneas o marcas:) Coeficiente mínimo de retroreflectividad (geometría de 30 m) medido con un Retroreflectómetro, para las marcas en el pavimento nuevas (medido entre 3 y 30 días de aplicado)	Retroreflectancia <u>inicial mínima</u> : Blanco: 230 mcd/lux/m2 Amarillo: 175 mcd/lux/m2 (Equipo proporcionado por el CONTRATISTA CONSERVADOR).
		(Horizontal – Visibilidad nocturna insuficiente de las líneas o marcas:) Coeficiente mínimo de retroreflectividad (geometría de 30 m) medido con un Retroreflectómetro, que deben poseer las marcas durante su tiempo de operación	Retroreflectancia <u>para repintado</u> : Blanco: 120 mcd/lux/m2 Amarillo: 100 mcd/lux/m2 (Equipo proporcionado por el CONTRATISTA CONSERVADOR).
	Deterioro de las tachas retroreflectivas.	Visual	Desplazamiento de su posición original. NO SE ADMITEN Deterioros totales o parciales del área retroreflectiva o del cuerpo. NO SE ADMITEN.
	Pérdida o inutilidad de tachas retroreflectivas	Visual	Porcentaje máximo de tachas retroreflectivas pérdidas o inútiles. 5% máximo.
	Postes kilométricos	Visual	Completos, pintados, limpios y en buen estado
Elementos de seguridad	Guardavías y/o barreras de seguridad	Visual	Completos, pintados, limpios, sin deformación y sin vegetación en su entorno que impida la visibilidad.
	Delineadores	Visual	Completos, pintados y limpios.
	Reductor de velocidad	Visual	Completos, pintados y limpios.
	Parapetos o muros	Visual	Completos, pintados, limpios, sin deficiencias o ausencia de pintura o lámina retroreflectiva.
	En General: Elementos Extraños al Puente	Visual	Accesos y cauce siempre limpios y libres de obstáculos como malezas, arbustos estos no superan la altura de vegetación máx. 0.30m. Calzada siempre limpios y libres de obstáculos con señalización horizontal visible y tachas reeactivas, de corresponder.
	Superestructura: tablero, losas, vigas y elementos modulares	Visual	Siempre limpios; Libres de basura, vegetación y materiales diversos, tales como: hongos, moho, musgos, eflorescencias, barro, polvo, alambres sueltos, restos de encofrados adheridos a las estructuras. Libres de nidos de insectos, roedores, murciélagos y aves. Libres de letreros o avisos distintos a la señalización. No se admitirán deterioros superficiales en elementos de concreto, tales como: fisuras, grietas, desintegración, desgaste, escamaduras,

Página 176 de 351



2284

Expediente: I-040554-2024 V-4

Esto es una copia auténtica imprimible de un documento electrónico archivado de PROVIAS, aplicando lo dispuesto por el Artículo 025 de D.S. 070 - 2013-PCM y la Tercera Disposición Complementaria Final del DS26-2016-PCM. Su autenticidad e integridad pueden ser contrastadas a través del siguiente link: <https://sgd.pvn.gob.pe/Tramite/De?id=6A29IH/58DQ=>



246



Ministerio
de Transportes
y Comunicaciones

Viceministerio
de Transportes

Proviás Nacional

Términos de Referencia del Servicio de Gestión y Conservación Vial por Niveles de Servicio del Corredor Vial:
"Chachapoyas - Molinopampa - Mariscal Benavides - Rodríguez de Mendoza - Abra Lajas / El Dorado- Selva
Alegre- Soritor-Emp. PE-SN (Calzada)"

Variable	Indicador	Forma de Medición	Tolerancia
Estructuras Viales: Puentes			descostramiento o desconchamiento y otros de carácter no estructural.
	Subestructura: Estribos y pilares	Visual	Siempre limpios; Libres de basura, vegetación y materiales diversos, tales como: hongos, moho, musgos, eflorescencias, barro, polvo, alambres sueltos, restos de encofrados adheridos a las estructuras, cámaras de anclajes limpios y secos. Libres de nidos de insectos, roedores, murciélagos o aves. Libres de letreros o avisos distintos a la señalización. No se admitirán deterioros superficiales en elementos de concreto, tales como: fisuras, grietas, desintegración, desgaste, escamaduras, descostramiento o desconchamiento y otros de carácter no estructural.
	Detalles: Dispositivos de Drenajes	Visual	Siempre limpios y sin obstrucciones; libres de basura, vegetación y materiales diversos, tales como: Tierra, barro, arena, piedras. No se admitirán deterioros superficiales del concreto en el entorno a estos dispositivos.
	Detalles: Juntas de Dilatación	Visual	Siempre limpios y funcionales; libres de basura, vegetación y materiales diversos, tales como: restos de asfalto, concreto, tierra, barro. No se admitirán deterioros superficiales del concreto en el entorno a estos elementos.
	Detalles: Barandas	Visual	Barandas de Concreto: Siempre limpios, pintados y en buen estado; libres de vegetación, hongos, moho, musgos, eflorescencias y barro adheridos a las estructuras. Sin delaminación o desgaste de la capa de Pintura. No se admitirán deterioros superficiales en concreto. Barandas Metálicas: Siempre limpios, completos y pintados; libres de vegetación, hongos, moho, musgos y barro adheridos a las estructuras. Sin delaminación o desgaste de la capa de pintura. Sin corrosión u oxidación. No se admitirán barandas deterioradas o destruidas ni elementos sueltos o incompletos.
	Detalles: Sistemas de Apoyos	Visual	Elementos y cajuelas siempre limpias, libres de restricciones al desplazamiento y rotación. No se admiten elementos adosados que no pertenezcan a la Estructura del Puente.
	Detalles: Veredas, sardineles y muros contra impactos	Visual	Siempre limpias, pintadas, completos y en buen estado; libres de vegetación, hongos, moho, musgos, eflorescencias y barro. Sin delaminación o desgaste de la capa de Pintura. No se admitirán deterioros superficiales en el concreto. No se admitirá la ausencia de las láminas reflectivas en muros contra impactos al ingreso y salida de cada puente.
	Cauces: Elementos Extraños al Entorno	Visual	Lecho y márgenes del río libres de materiales provenientes de sedimentos, arrastre o colmatación del cauce. No se admite materiales orgánicos e inorgánicos, basura y escombros.
Zonas Laterales (Derecho de vía)	Roce	Visual	En zonas de visibilidad se admitirá hasta 30 cm, excepto en calzada, bermas y cunetas donde no se admite vegetación.

Página 177 de 351



2283





Ministerio
de Transportes
y Comunicaciones

Viceministerio
de Transportes

Provias Nacional

Términos de Referencia del Servicio de Gestión y Conservación Vial por Niveles de Servicio del Corredor Vial:
"Chachapoyas - Molinopampa – Mariscal Benavides - Rodríguez de Mendoza – Abra Lajas / El Dorado- Selva
Alegre- Soritor-Emp. PE-5N (Calzada)"

Variable	Indicador	Forma de Medición	Tolerancia
	Talud inferior	Visual	No se admiten erosiones producto de escorrentía superficial, luego del inicio del contrato.
	Aguas empozadas	Visual	No se admiten aguas empozadas en las zonas laterales contiguas a la plataforma.
DME o Botaderos	Material excedente o de derrumbes en DME o botaderos	Visual	No se admitirá material excedente o de derrumbes mal acondicionados en los DME o botaderos.

Planilla de Relevamiento y Cálculo del Nivel de Servicio

VARIABLE	INDICADOR	1	2	3	4	5	6	7	8	9	10	Numero de sectores con fallas (1)	Factor de peso (2)	Porcentaje de incumplimiento (3)=(1)x(2)/10
Calzada	Baches, Reparaciones o Parchados, Piel de Cocodrilo, Ahuellamiento, Peladuras y Desprendimientos, Exudaciones, Desprendimientos de bordes												20	
	1mm<Fisuras<3mm, Fisuras>3mm												23	
Calzada y bermas	Limpieza												5	
Obras de Arte y Drenaje	Cunetas, Zanjias, Canales, Bajadas de agua												7	
	Alcantarillas												5	
Señalización	Badenes, Gaviones y Muros												3	
	Vertical												7	
Elementos de seguridad	Horizontal												7	
	Postes kilométricos												3	
Estructuras Viales	Guardavias y/o barreras de seguridad												5	
	Postes delineadores, Reductores de velocidad, Parapetos y muros												3	
Zonas Laterales (Derecho de vía)	Puentes	Aplicar Planilla de Relevamiento para Puentes										Ingresar resultado de planilla de puentes	4	
	Roce y obstáculos												3	
DME o botaderos	Talud inferior y aguas empozadas												3	
	Material excedente o de derrumbes												2	
Total													100	Σ=

Planilla de Relevamiento para Puentes

Indicador	Parámetro	MARGEN DERECHO		MARGEN IZQUIERDO		SECTOR CON FALLAS	FACTOR DE PESO	Número de sectores con fallas (1)
		Agua Arriba	Agua Abajo	Agua Arriba	Agua Abajo			
		1	2	3	4	a	b	c = a*b/40
En General	Suciedades o elementos extraños						5	
Superestructura	Deterioro en elementos de concreto						30	
	Deterioro en elementos metálicos							
Subestructura	Deterioro en elementos de madera							
	Deterioro en elementos de concreto						25	
Detalles	Deterioro en elementos de mampostería							
	Obstrucciones al libre escurrimiento hidráulico						5	
	Deficiencias en las juntas extremas o intermedias						5	
	Deterioro de barandas						10	
	Deterioro en veredas, sardineles, parapetos y muros						10	
Cauces	Deterioro en Sistemas de Apoyos						5	
	Obstrucciones al libre escurrimiento						5	
Total Número de sectores con fallas								Sumatoria (*)

Página 178 de 351



2282

Expediente: I-040554-2024 V-4

Esto es una copia autentica imprimible de un documento electrónico archivado de PROVIAS, aplicando lo dispuesto por el Artículo 025 de D.S. 070 - 2013-PCM y la Tercera Disposición Complementaria Final del DS26-2016-PCM. Su autenticidad e Integridad pueden ser contrastadas a través del siguiente link: <https://sgd.pvn.gob.pe/Tramite/De?id=6A29IH/58DQ=>





PERÚ

Ministerio
de Transportes
y Comunicaciones

Viceministerio
de Transportes

Proviás Nacional

Términos de Referencia del Servicio de Gestión y Conservación Vial por Niveles de Servicio del Corredor Vial:
"Chachapoyas - Molinopampa – Mariscal Benavides - Rodríguez de Mendoza – Abra Lajas / El Dorado- Selva
Alegre- Soritor-Emp. PE-5N (Calzada)"

4.5.1.5 TRAMO V: IZCUCHACA (KM 398+000) – MARISCAL BENAVIDES (KM 408+750) (L = 10.750 KM)

4.5.1.5.1 Conservación Rutinaria Antes de la Conservación Periódica

Inicio: Prog. Km. 398+000

Fin: Prog. Km. 408+750

Longitud: 10.750 Km

Unidad de Medida: Kilometro – Año

Oportunidad y alcances:	<ul style="list-style-type: none">- Esta "Conservación Rutinaria" se desarrollará en todo el tramo señalado.- El CONTRATISTA CONSERVADOR deberá realizar las actividades de conservación rutinaria que aseguren el cumplimiento del nivel de servicio.- EL CONTRATISTA CONSERVADOR deberá realizar las actividades de conservación rutinaria desde el inicio del servicio, hasta la culminación de la conservación periódica, que permitan mantener el estándar de los niveles de servicio exigido en el presente documento.- Las actividades y cantidades indicadas en el cuadro siguiente son referenciales; no obstante, atendiendo a que el presente contrato será controlado por indicadores de niveles de servicio, (no por ejecución ni avance de metrados de las actividades), El CONTRATISTA CONSERVADOR evaluará y ejecutará todas las actividades que se requieran y cuantas veces sean necesarias con la finalidad de cumplir con el nivel de servicio exigido y al costo ofertado por kilómetro.- Estas actividades de conservación rutinaria deben ser ejecutadas de acuerdo al marco legal y técnico establecido en los presentes términos de referencia.
Medición del Nivel de Servicio:	<ul style="list-style-type: none">- El Nivel de servicio será medido mediante evaluaciones programadas y no programadas según el numeral 4.7 y numeral 4.8.3- Las mediciones del servicio se efectuarán según las variables e indicadores del cuadro de niveles de servicio indicados en los presentes Términos de Referencia para cada tramo.

Actividades consideradas/ Base de cálculo del valor referencial por año:



Página 179 de 351



2281





Ministerio
de Transportes
y Comunicaciones

Viceministerio
de Transportes

Proviás Nacional

Términos de Referencia del Servicio de Gestión y Conservación Vial por Niveles de Servicio del Corredor Vial:
"Chachapoyas – Molinopampa – Mariscal Benavides – Rodríguez de Mendoza – Abra Lajas / El Dorado- Selva
Alegre- Soritor-Emp. PE-SN (Calzada)"

CONSERVACIÓN RUTINARIA ANTES DE CONSERVACIÓN PERIÓDICA			
Item	Actividades	Und.	Metrado
01.00.00.	CONSERVACIÓN DE PLATAFORMA		
01.01.00.	ROCE Y LIMPIEZA	m2	12,362.50
01.02.00.	CONSERVACION DEL DERECHO DE VÍA	km	21.50
01.03.00.	PERFILADO DE LA SUPERFICIE SIN APORT E DE MATERIAL	m2	49,450.00
01.04.00.	BACHEO EN AFIRMADO	m3	322.50
01.05.00.	CONTROL DE POLVO MEDIANTE RIEGO DE AGUA	km	645.00
01.06.00.	LIMPIEZA DE DERRUMBES Y HUAYCOS MENORES	m3	806.25
02.00.00.	CONSERVACIÓN DE DRENAJE SUPERFICIAL		
02.01.00.	LIMPIEZA DE ALCANTARILLAS	und	66.00
02.02.00.	REPARACION MENOR DE ALCANTARILLAS	m3	1.00
02.03.00.	LIMPIEZA DE CUNETAS NO REVESTIDAS	m	16,125.00
02.04.00.	REPARACIÓN DE CABEZALES DE ALCANTARILLAS	m3	1.00
02.05.00.	CONSERVACION DE MUROS Y PARAPETOS (LIMPIEZA Y PINTADO)	m2	66.00
02.06.00.	ENCAUZAMIENTO DE CURSOS DE AGUA	m	340.00
02.07.00.	LIMPIEZA DE BADENES	und	2.00
02.08.00.	REPARACIÓN DE BADENES	m3	0.60
03.00.00.	CONSERVACIÓN DE SEÑALIZACION Y SEGURIDAD VIAL		
03.01.00.	CONSERVACIÓN DE SEÑALES PREVENTIVAS Y REGLAMENTARIAS		
03.01.01.	LIMPIEZA DE SEÑALES PREVENTIVAS Y REGLAMENTARIAS	und	108.00
03.01.02.	REPARACIÓN DE SEÑALES PREVENTIVAS Y REGLAMENTARIAS	und	5.00
03.01.03.	REPOSICIÓN DE SEÑALES PREVENTIVAS Y REGLAMENTARIAS	und	3.00
03.02.00.	CONSERVACIÓN DE SEÑALES INFORMATIVAS		
03.02.01.	LIMPIEZA DE SEÑALES INFORMATIVAS	und	12.00
03.02.02.	REPARACIÓN DE SEÑALES INFORMATIVAS	und	1.00
03.02.03.	REPOSICIÓN DE SEÑALES INFORMATIVAS	und	1.00
03.03.00.	CONSERVACIÓN DE POSTES DE KILOMETRAJE		
03.03.01.	LIMPIEZA DE POSTES DE KILOMETRAJE	und	30.00
03.03.02.	REPARACIÓN DE POSTES DE KILOMETRAJE	und	3.00
03.03.03.	REPOSICIÓN DE POSTES DE KILOMETRAJE	und	2.00
03.04.00.	CONSERVACIÓN DE GUARDAVÍAS		
03.04.01.	LIMPIEZA DE GUARDAVÍAS METÁLICAS	m	483.00
03.04.02.	REPARACIÓN DE GUARDAVÍAS METÁLICAS	m	10.00
03.04.03.	REPOSICIÓN DE GUARDAVÍAS METÁLICAS	m	5.00
03.05.00.	CONSERVACIÓN DE POSTES DELINEADORES		
03.05.01.	LIMPIEZA DE POSTES DE DELINEADORES	und	1,323.00
03.05.02.	REPARACIÓN DE POSTES DE DELINEADORES	und	132.00
03.05.03.	REPOSICIÓN DE POSTES DELINEADORES	und	88.00
03.06.00.	CONSERVACIÓN DE REDUCTORES DE VELOCIDAD		
03.06.01.	CONSERVACIÓN DE REDUCTORES DE VELOCIDAD	m2	55.00
04.00.00.	CONSERVACIÓN DE PUENTES		
04.01.00.	LIMPIEZA ROCE Y DESBROCE	m2	215.50
04.02.00.	LIMPIEZA DE CAJUCES	m3	82.50
04.03.00.	LIMPIEZA DE PUENTES	m2	663.58
04.04.00.	REPARACIÓN SUPERFICIALES EN ELEMENTOS DE CONCRETO (DETERIORO SUPERFICIAL)	m2	4.55
04.05.00.	CONSERVACIÓN DE BARANDAS METÁLICAS	m	68.00
04.06.00.	CONSERVACION DE PINTADO DE VEREDAS, SARDINELES Y MUROS DE PUENTES	m2	23.80
05.00.00.	PROTECCION AMBIENTAL		
05.01.00.	ACONDICIONAMIENTO DE MATERIAL EXCEDENTE EN DME	m3	807.00

Página 180 de 351



2280

Expediente: I-040554-2024 V-4

Esto es una copia autentica imprimible de un documento electrónico archivado de PROVIAS, aplicando lo dispuesto por el Artículo 025 de D.S. 070 - 2013-PCM y la Tercera Disposición Complementaria Final del DS26-2016-PCM. Su autenticidad e Integridad pueden ser contrastadas a través del siguiente link: <https://sgd.pvn.gob.pe/Tramite/De?id=6A29IH/58DQ=>





Ministerio
de Transportes
y Comunicaciones

Viceministerio
de Transportes

Proviás Nacional

Términos de Referencia del Servicio de Gestión y Conservación Vial por Niveles de Servicio del Corredor Vial:
"Chachapoyas – Molinopampa – Mariscal Benavides – Rodríguez de Mendoza – Abra Lajas / El Dorado- Selva
Alegre- Soritor-Emp. PE-5N (Calzada)"

Niveles de Servicio

Variable	Indicador	Forma de Medición	Tolerancia
Calzada	Deformación	Visual y regla	5% máximo de área con deformaciones mayores a 50 mm
	Erosión	Visual y regla	5% máximo de área con erosión mayor a 50 mm
	Baches	Visual	0%
	Encalaminado	Visual y regla	5% máximo de área con encalaminado
	Lodazal y cruce de agua	Visual	0% máximo de área con lodazal y cruces de agua
Calzada	Limpieza	Visual	Siempre limpia libre de materiales finos (tipo suelo o granular, granos u otros) u obstáculos (materiales de derrumbes, vegetación caída, restos de accidentes, animales muertos, basura, etc.) que afecten la seguridad del tránsito o el escurrimiento de las aguas superficiales.
Obras de arte y Drenaje	Cunetas, alcantarillas, badenes, zanjas de coronación, canal de bajada	Visual	Siempre limpia libre de vegetación, sedimentación, colmataciones u otros elementos que obstaculicen o alteren el libre escurrimiento de las aguas superficiales, incluyendo los cauces de ingreso y salida.
	Fallas estructurales e hidráulicas en cunetas, canales, alcantarillas, badenes y muros.	Visual	Siempre limpia libre de vegetación, sedimentación, colmataciones u otros elementos que obstaculicen o alteren el libre escurrimiento de las aguas superficiales, incluyendo los cauces de ingreso y salida.
Señalización	Vertical	Por inspección visual del cimientó, soporte y placa	Completas, pintadas, limpias, en buen estado y sin vegetación u otro material en su entorno que impida la visibilidad.
		(Decoloración de las placas de las señales:) Coordenadas cromáticas "x" e "y" (geometría 45/0 y ángulo de observación patrón de 2°) medidas con equipo	Coordenadas cromáticas dentro del polígono de color especificado en las Especificaciones Técnicas Generales para Construcción del MTC (vigente al momento de la ejecución). (Equipo proporcionado por el CONTRATISTA CONSERVADOR)
	Horizontal	(Vertical – Visibilidad nocturna insuficiente de las placas de las señales) Coeficiente de retroreflectancia mínimo (ángulo de observación de 0.2° y de incidencia de – 4°)	Señal en poste (Tipo IV): Blanco: 360 cd/lux/m2 Amarillo: 270 cd/lux/m2 Anaranjado: 145 cd/lux/m2 Rojo: 65 cd/lux/m2 Verde: 50 cd/lux/m2 Azul: 30 cd/lux/m2 Marrón: 18 cd/lux/m2 Señal elevada (Tipo XI): Blanco: 580 cd/lux/m2 Amarillo: 435 cd/lux/m2 Anaranjado: 200 cd/lux/m2 Rojo: 87 cd/lux/m2 Verde: 58 cd/lux/m2 Azul: 26 cd/lux/m2 Marrón: 17 cd/lux/m2 (Equipo proporcionado por el CONTRATISTA CONSERVADOR)
	Horizontal	(Geometría:) Por inspección visual y con una wincha o regla se identifican las líneas con deficiencias.	Con ancho de líneas mínimo en demarcación de eje y borde de 10 cm, longitud de segmentos de acuerdo con lo especificado (en el Manual de Dispositivos de Control de Tránsito Automotor para Calles y Carreteras del MTC vigente al momento de la ejecución), y sin desviaciones (zigzaguo)





Ministerio
de Transportes
y Comunicaciones

Viceministerio
de Transportes

Proviás Nacional

Términos de Referencia del Servicio de Gestión y Conservación Vial por Niveles de Servicio del Corredor Vial:
"Chachapoyas - Molinopampa – Mariscal Benavides - Rodríguez de Mendoza – Abra Lajas / El Dorado- Selva
Alegre- Soritor-Emp. PE-5N (Calzada)"

Variable	Indicador	Forma de Medición	Tolerancia
		(Decoloración o suciedad de las líneas o marcas:) Coordenadas cromáticas "x" e "y" (geometría 45/0 y ángulo de observación patrón de 2") medidas con equipo	Coordenadas cromáticas dentro del polígono de color especificado en las Especificaciones Técnicas de Pinturas para Obras Viales del MTC (vigente al momento de la ejecución)
		(Horizontal Visibilidad nocturna insuficiente de las líneas o marcas:) Coeficiente mínimo de retrorreflectividad (geometría de 30 m) medido con un Retrorreflectómetro, para las marcas en el pavimento nuevas (medido entre 3 y 30 días de aplicado)	Retroreflectancia <u>inicial mínima</u> : Blanco: 230 mcd/lux/m2 Amarillo: 175 mcd/lux/m2 (Equipo proporcionado por el CONTRATISTA CONSERVADOR).
		(Horizontal Visibilidad nocturna insuficiente de las líneas o marcas:) Coeficiente mínimo de retrorreflectividad (geometría de 30 m) medido con un Retrorreflectómetro, que deben poseer las marcas durante su tiempo de operación	Retroreflectancia <u>para repintado</u> : Blanco: 120 mcd/lux/m2 Amarillo: 100 mcd/lux/m2 (Equipo proporcionado por el CONTRATISTA CONSERVADOR).
	Deterioro de las tachas retrorreflectivas.	Visual	Desplazamiento de su posición original. NO SE ADMITEN Deterioros totales o parciales del área retrorreflectiva o del cuerpo. NO SE ADMITEN.
	Pérdida o inutilidad de tachas retrorreflectivas	Visual	Porcentaje máximo de tachas retrorreflectivas pérdidas o inútiles. 5% máximo.
	Postes kilométricos	Visual	Completo, pintados, limpios y en buen estado
Elementos de seguridad	Guardavías y/o barreras de seguridad	Visual	Completo, pintados, limpios, sin deformación y sin vegetación en su entorno que impida la visibilidad.
	Delineadores	Visual	Completo, pintados y limpios.
	Reductor de velocidad	Visual	Completo, pintados y limpios.
	Parapetos o muros	Visual	Completo, pintados, limpios, sin deficiencias o ausencia de pintura o lámina retrorreflectiva.
	En General: Elementos Extraños al Puente	Visual	Inmediaciones al cauce, estribos, pilares y accesos siempre limpios; Libres de basura, malezas y arbustos estos no superan la altura de vegetación máx. 0.30m.

Página 182 de 351



2278

Expediente: I-040554-2024 V-4

Esto es una copia auténtica imprimible de un documento electrónico archivado de PROVIAS, aplicando lo dispuesto por el Artículo 025 de D.S. 070 - 2013-PCM y la Tercera Disposición Complementaria Final del DS26-2016-PCM. Su autenticidad e Integridad pueden ser contrastadas a través del siguiente link: <https://sgd.pvn.gob.pe/Tramite/De?id=6A29IH/58DQ=>





Ministerio
de Transportes
y Comunicaciones

Viceministerio
de Transportes

Proviás Nacional

Términos de Referencia del Servicio de Gestión y Conservación Vial por Niveles de Servicio del Corredor Vial:
"Chachapoyas - Molinopampa – Mariscal Benavides - Rodríguez de Mendoza – Abra Lajas / El Dorado- Selva
Alegre- Soritor-Emp. PE-SN (Calzada)"

Variable	Indicador	Forma de Medición	Tolerancia
Estructuras Viales: Puentes			Calzada del puente y accesos siempre limpios libres de basura, vegetación y materiales diversos. Losas de aproximación en accesos en buen estado, sin fisuras ni deterioros superficiales.
	Superestructura: Tableros, Losas, vigas y/o estructuras metálicas	Visual Medidor de Fisuras. Certificado Kit de control de Pintura: Equipo de medición de pintura seco. Kit de Control de Torque: Torquímetro de verificación y ajuste, incluidos dados	Siempre limpios; Libres de basura, vegetación y materiales diversos, tales como: hongos, moho, musgos, eflorescencias, barro, polvo, alambres sueltos, restos de encofrados adheridos a las estructuras. Libres de nidos de insectos, roedores, murciélagos o aves. Libres de letreros o avisos distintos a la señalización. No se admitirán deterioros superficiales en elementos de concreto tales como: fisuras, grietas, desintegración, desgaste, escamaduras, descostramiento o desconchamiento y otros de carácter no estructural. Arriostres y perfiles completos, sin deterioros y funcionales. Conexiones completas y ajustadas. Panel de piso en puentes modulares completos, ajustados y en buen estado sin deficiencias ni deterioro del material antideslizante.
	Subestructura: Estribos y pilares	Visual Medidor de Fisuras. Certificado Kit de control de Pintura: Equipo de medición de pintura seco.	Siempre limpios; Libres de basura, vegetación y materiales diversos, tales como: hongos, moho, musgos, eflorescencias, barro, polvo, alambres sueltos, restos de encofrados adheridos a las estructuras. Libres de nidos de insectos, roedores, murciélagos o aves. Libres de letreros o avisos distintos a la señalización. No se admitirán deterioros superficiales en elementos de concreto tales como: fisuras, grietas, desintegración, desgaste, escamaduras, descostramiento o desconchamiento y otros de carácter no estructural.
	Detalles: Dispositivos de Drenajes	Visual	Siempre limpios y sin obstrucciones; libres de basura, vegetación y materiales diversos como: Tierra, barro, arena, piedras, entre otros. No se admitirán deterioros superficiales del concreto en el entorno a estos. Drenes completos, abiertos, fijos (no movibles) y con prolongación bajo la losa no menor de 0.50m, sin corrosión, sin filtraciones o fisuras.

Página 183 de 351



2277





PERÚ
Ministerio
de Transportes
y Comunicaciones

Viceministerio
de Transportes

Proviás Nacional

Términos de Referencia del Servicio de Gestión y Conservación Vial por Niveles de Servicio del Corredor Vial:
"Chachapoyas - Molinopampa - Mariscal Benavides - Rodríguez de Mendoza - Abra Lajas / El Dorado- Selva
Alegre- Soritor-Emp. PE-SN (Calzada)"

Variable	Indicador	Forma de Medición	Tolerancia
	Detalles: Juntas de Dilatación	Visual	Siempre limpios y funcionales; libres de basura, vegetación y materiales diversos como: restos de asfalto, concreto, tierra, barro. No se admitirán deterioros superficiales del concreto en el entorno a estos. Elementos completos, bordes fijos y anclados a la losa y sin restricción al libre desplazamiento. No se admitirán desnivel entre la junta y los bordes de parapetos. No se admitirán sellos deficientes, sueltos o con filtraciones que perjudiquen a la subestructura, ni ausencia de cantoneras metálicas. No se admitirán deficiencias en sellos de juntas.
	Detalles: Barandas de concreto y metálicas	visual	Siempre limpios, pintados, completos y en buen estado; libres de vegetación, hongos, moho, musgos, barro y polvo adheridos a las estructuras. Sin delaminación o desgaste de la capa de Pintura. Sin corrosión u oxidación en barandas metálicas. No se admitirán barandas deterioradas o destruidas por impacto o sin impacto, ni elementos sueltos o incompletos.
	Detalles: Sistemas de Apoyos	visual	Elementos y cajuelas siempre limpias, libres de restricciones al desplazamiento y rotación. No se admiten elementos adosados que no pertenezcan a la estructura del puente.
	Detalles: Veredas, sardineles y muros contra impactos	visual	Siempre limpias, pintadas, completos y en buen estado; libres de vegetación, hongos, moho, musgos, basura y barro. Sin delaminación o desgaste de la capa de Pintura. No se admitirán deterioros superficiales (fisuras, grietas, desprendimientos entre otros), ni muros contra impactos destruidos por impacto o sin impacto. No se admitirá la ausencia de las láminas reflectivas en muros contra impactos al ingreso y salida de cada puente.
	Cauces: Elementos Extraños al Entorno	visual	Lecho y márgenes del río libres de materiales provenientes del arrastre o colmatación del cauce, tales como: materiales orgánicos e inorgánicos, basura, vegetación y escombros.
Zonas Laterales (Derecho de vía)	Roce	Visual	En zonas de visibilidad se admitirá hasta 30 cm, excepto en calzada, bermas y cunetas donde no se admite vegetación.
	Talud inferior	Visual	No se admiten erosiones producto de escorrentía superficial, luego del inicio del servicio.
	Aguas empozadas	Visual	No se admiten aguas empozadas en las zonas laterales contiguas a la plataforma.

Página 184 de 351



2276

Expediente: I-040554-2024 V-4

Esto es una copia autentica imprimible de un documento electrónico archivado de PROVIAS, aplicando lo dispuesto por el Artículo 025 de D.S. 070 - 2013-PCM y la Tercera Disposición Complementaria Final del DS26-2016-PCM. Su autenticidad e Integridad pueden ser contrastadas a través del siguiente link: <https://sgd.pvn.gob.pe/Tramite/De?Id=6A29IH/58DQ=>





Ministerio
de Transportes
y Comunicaciones

Viceministerio
de Transportes

Provias Nacional

Términos de Referencia del Servicio de Gestión y Conservación Vial por Niveles de Servicio del Corredor Vial:
"Chachapoyas - Molinopampa - Mariscal Benavides - Rodríguez de Mendoza - Abra Lajas / El Dorado- Selva
Alegre- Soritor-Emp. PE-5N (Calzada)"

Variable	Indicador	Forma de Medición	Tolerancia
DME o Botaderos	Material excedente o de derrumbes en DME o botaderos	Visual	No se admitirá material excedente o de derrumbes mal acondicionados en los DME o botaderos.

Planilla de Relevamiento y Cálculo del Nivel de Servicio

VARIABLE	INDICADOR	1	2	3	4	5	6	7	8	9	10	Numero de sectores con fallas (1)	Factor de peso (2)	Porcentaje de incumplimiento (3)=(1)x(2)/10
Calzada (Afirmado)	Deformación, Erosión, Baches, Encalaminado, Lodazal y Cruce de agua												35	
Calzada	Limpieza												5	
Obras de Arte y Drenaje	Cunetas, Zanjales, Canales, Bajas de Aguas												10	
	Alcantarillas												10	
	Badenes, Gaviones y Muros												3	
Estructuras Viales	Puentes	Aplicar Planilla de Relevamiento para Puentes										Ingresar resultado de planilla de puentes	7	
Señalización	Vertical												8	
	Postes kilométricos												6	
Elementos de seguridad	Guardavías y/o barreras de seguridad												4	
	Postes delineadores, Reductores de velocidad, Parapetos y muros												4	
Zonas Laterales (Derecho de vía)	Roce												3	
	Talud inferior y aguas empozadas												3	
DME o botaderos	Material excedente o de derrumbes												2	
Total													100	Σ=

Planilla de Relevamiento para Puentes

Indicador	Parámetro	MARGEN DERECHO		MARGEN IZQUIERDO		SECTOR CON FALLAS	FACTOR DE PESO	Número de sectores con fallas (1)
		Aguas Arriba	Aguas Abajo	Aguas Arriba	Aguas Abajo			
		1	2	3	4	a	b	c = a*b/40
En General	Suciedades o elementos extraños						5	
Superestructura	Deterioro en elementos de concreto						30	
	Deterioro en elementos metálicos							
	Deterioro en elementos de madera							
Subestructura	Deterioro en elementos de concreto						25	
	Deterioro en elementos de mampostería							
Detalles	Obstrucciones al libre escurrimiento hidráulico						5	
	Deficiencias en las juntas extremas o intermedias						5	
	Deterioro de barandas						10	
	Deterioro en veredas, sardineles, parapetos y muros						10	
	Deterioro en Sistemas de Apoyos						5	
Cauces	Obstrucciones al libre escurrimiento						5	
Total Número de sectores con fallas								Sumatoria (*)





Ministerio
de Transportes
y Comunicaciones

Viceministerio
de Transportes

Proviás Nacional

Términos de Referencia del Servicio de Gestión y Conservación Vial por Niveles de Servicio del Corredor Vial:
"Chachapoyas - Molinopampa – Mariscal Benavides - Rodríguez de Mendoza – Abra Lajas / El Dorado- Selva
Alegre- Soritor-Emp. PE-SN (Calzada)"

En las celdas numeradas del 1 al 4 se colocará una "X" para indicar que al menos existe un incumplimiento en los niveles de servicio. El detalle de la medición del nivel de servicio se encuentra en el numeral 4.6 EVALUACIONES DE LA CONSERVACIÓN RUTINARIA POR NIVELES DE SERVICIO.

4.5.1.5.2 Conservación Periódica: Recarga de Material Granular, Estabilizado de Material Granular con Cemento + Aditivo Químico (e=20 cm).

Unidad de Medida: Kilómetro

Alcance:	<ul style="list-style-type: none">La conservación periódica se ejecutará en todo el ancho de la calzada (calzada más sobrecanchos) existente, de acuerdo al Plan de Gestión Vial y según la relación de trabajos que se detallan en el siguiente cuadro.Para la conservación periódica, se precisa que las progresivas son referenciales, las cuales serán definidas por el CONTRATISTA CONSERVADOR durante la elaboración del Plan de Gestión Vial.Para el caso específico de señales preventivas, reglamentarias, informativas, guardavías, marcas en el pavimento, reductores de velocidad; el CONTRATISTA CONSERVADOR deberá cumplir con ejecutar las cantidades que se apruebe en el Plan de Gestión Vial.Las cantidades finales serán definidas en el Plan de Gestión Vial. <p>Conservación Periódica:</p> <p>TRAMO V: IZCUCHACA (KM 398+000)–MARISCAL BENAVIDES (KM 408+750), (L = 10.750 km)</p> <p>Corrección de la Plataforma e=70cm</p> <p>Esta solución está considerada a recuperar la estructura de la plataforma en una longitud aproximada de 800 m con materiales tradicionales cuyas propiedades mecánicas y comportamiento son conocidos y están considerados en las Especificaciones Técnicas Generales para la Construcción de Carreteras EG-2013.</p> <p>*Primera etapa consistirá en recuperación de la subrasante capa superficial de terreno natural. Para construcción de carreteras se analizará hasta 0.50 m sobre la subrasante natural se colocará una capa de relleno de cantera espesor 30cm mínimo y sobre ella, se añadirá una capa de espesor mínimo de 0.20m de material de afirmado que será evaluado por el contratista en el proceso constructivo a la mejora de la estructura del pavimento.</p> <p>*Segunda etapa consistirá en colocación de material granular espesor de 0.20 m. El cuál será la capa superficial de la plataforma que posteriormente será estabilizado con Cemento + Aditivo Químico.</p> <p>El material para utilizar varía según las fuentes locales de agregados cantera de cerro o de río, también se diferencia si se utilizará como una capa superficial o capa inferior, porque de ello depende el tamaño máximo de los agregados y el porcentaje de material fino o arcilla.</p> <p>Recarga de Material Granular espesor e=10 cm</p> <p>La recarga de material provendrá de canteras de préstamos seleccionados. Los suelos deben tener máximo 10% de material pasante por el tamiz N° 200, estar limpios y no deben tener más de 1% de su peso de materia orgánica.</p> <p>El índice de plasticidad del suelo debe ser menor o igual a 9%. El tamaño máximo</p>
----------	---

Página 186 de 351



2274

Expediente: I-040554-2024 V-4

Esto es una copia auténtica imprimible de un documento electrónico archivado de PROVIAS, aplicando lo dispuesto por el Artículo 025 de D.S. 070 - 2013-PCM y la Tercera Disposición Complementaria Final del DS26-2016-PCM. Su autenticidad e Integridad pueden ser contrastadas a través del siguiente link: <https://sgd.pvn.gob.pe/Tramite/De?id=6A29iH/58DQ=>





PERÚ
Ministerio
de Transportes
y Comunicaciones

Viceministerio
de Transportes

Proviás Nacional

Términos de Referencia del Servicio de Gestión y Conservación Vial por Niveles de Servicio del Corredor Vial:
"Chachapoyas - Molinopampa – Mariscal Benavides - Rodríguez de Mendoza – Abra Lajas / El Dorado- Selva
Alegre- Soritor-Emp. PE-SN (Calzada)"

	<p>del agregado grueso que contenga el suelo no debe ser mayor de 1/3 del espesor de la capa compactada de suelo-cemento. La proporción de sulfatos, expresados como SO₄= no podrá exceder de 6000 ppm. Los agregados gruesos deben tener un desgaste a la abrasión (Máquina de Los Ángeles) no mayor a 50%.</p> <p>Si los materiales a estabilizar van a conformar capas estructurales, los agregados gruesos no deben presentar pérdidas en sulfato de sodio superiores al 12% y en materiales finos superiores al 10%; si se emplea sulfato de magnesio los agregados gruesos no deben presentar pérdidas superiores al 18% y en los materiales finos superiores al 15%.</p> <p>Estabilizado de Material Granular con Cemento + Aditivo Químico e = 20 cm de espesor.</p> <p>Se estabilizarán 20 cm del material existente incluido el material de aporte granular de 10 cm de material granular. Este material será mezclado con cemento Tipo I y Aceite Sulfonado (Químico estabilizante), la dosificación a emplear de cemento será de (40 kg/m³ - 55 kg/m³) y la de Aceite sulfonado será de 0.25 l/m³– 0.35 l/m³. El aditivo debe ser diluido en el agua a emplear en la mezcla estabilizante. Esta mezcla será tendida y compactada sobre la vía. El suelo estabilizado deberá presentar una resistencia a la compresión no confinada de por lo menos 20 kg/cm². El producto además deberá cumplir con cualquier otro requisito adicional de diseño no descrito en este párrafo, correspondiente a lo establecido en la subsección 301^a "SUELOS ESTABILIZADOS CON CEMENTO" del Manual de Carreteras Especificaciones Técnicas Generales para Construcción EG-2013,</p> <p>Imprimación Reforzada con MC-30.</p> <ul style="list-style-type: none"> - La imprimación reforzada bituminosa se aplicará como superficie de rodadura, sobre la capa de granular estabilizada con cemento + aditivo químico. No obstante, el método tiende a aprovechar el material existente en la plataforma. Primer riego: Luego del perfilado que será prolijo evitando la segregación, se hace una pasada de rodillo liso muy liviano para uniformizar la superficie y se procede a aplicar el primer riego con un asfalto líquido, como el MC-30 calculando la velocidad del distribuidor de modo de estar en una dosificación de 1.7 a 2.0 lt por metro cuadrado para asegurar una penetración acorde a los ensayos y dosificaciones correspondientes. <u>Se sugiere, para ello, ensayar previamente en tramos cortos para comprobar hasta donde desciende el asfalto líquido.</u> - Segundo riego de MC-30 a razón de 0.5 a 0.6 lt./m², (previa evaluación y análisis del requerimiento) corrigiendo ante toda imperfección que se notase. Este riego final también se dejará curar 48 horas, tras lo cual se barrerá todo exceso de asfalto acumulado y procederá a la distribución de arena natural o friccional (2 a 3 lt/ m²), no mayor de 5mm, y cuya finalidad será absorber el asfalto aún fresco e impedir que se adhieran los neumáticos de los vehículos.
Nivel de Servicio:	<ul style="list-style-type: none"> - Para los sectores donde se realice la intervención; al término de la conservación periódica, el IRIc debe ser igual o menor que 6.0 m/Km. - Se exigirán los niveles de servicio, según el cuadro de indicadores de nivel de servicio exigidos en la conservación rutinaria después.

Actividades consideradas/ Base de cálculo del valor referencial por año:



Página 187 de 351



2273





PERÚ
Ministerio
de Transportes
y Comunicaciones

Viceministerio
de Transportes

Proviás Nacional

Términos de Referencia del Servicio de Gestión y Conservación Vial por Niveles de Servicio del Corredor Vial:
"Chachapoyas - Molinopampa - Mariscal Benavides - Rodríguez de Mendoza - Abra Lajas / El Dorado- Selva
Alegre- Soritor-Emp. PE-SN (Calzada)"

Item	Actividades	Und.	Metrado
01.00.00.	TRABAJOS PRELIMINARES		
01.01.00.	MOVILIZACIÓN Y DESMOVILIZACIÓN DE EQUIPOS	glb	1.00
01.02.00.	TOPOGRAFIA Y GEOREFERENCIACION	km	10.75
02.00.00.	TRABAJOS EN PLATAFORMA		
02.01.00.	CORRECCIÓN PUNTUAL DE PLATAFORMA E= 70 CM; (LONGITUD TOTAL = 800 M)		
02.01.01	COLOCACIÓN DE MATERIAL RELLENO DE CANTERA (E= 30 CM)	m3	1,104.00
02.01.02	COLOCACIÓN DE MATERIAL AFIRMADO (E= 20 CM)	m3	736.00
02.01.03	COLOCACIÓN DE MATERIAL GRANULAR (E= 20 CM)	m3	736.00
02.02.00	TRABAJOS EN PLATAFORMA EN TODO EL TRAMO		
02.02.01	RECARGA DE MATERIAL GRANULAR (E= 10 CM)	m3	4,945.00
02.02.02	ESTABILIZACIÓN DE MATERIAL EXISTENTE CON CEMENTO PORTLAND Y ACEITE SULFONADO (E= 20 CM)	m2	49,450.00
02.03.00	IMPRIMACIÓN REFORZADA BITUMINOSA EN TODO EL TRAMO		
02.03.01	IMPRIMACIÓN ASFALTICA (PRIMER RIEGO)	m2	49,450.00
02.03.02	IMPRIMACIÓN ASFALTICA (SEGUNDO RIEGO)	m2	49,450.00
03.00.00	DRENAJE Y OBRAS DE ARTE		
03.01.00	REEMPLAZO DE ALCANTARILLA TMC D=36"	und	5.00
03.02.00	REEMPLAZO DE ALCANTARILLA TMC D=48"	und	3.00
03.03.00	COLOCACIÓN DE ALCANTARILLA TMC D=36"	und	1.00
03.04.00	COLOCACIÓN DE ALCANTARILLA TMC D=48"	und	1.00
03.05.00	COLOCACIÓN DE CUNETAS DE CONCRETO	m	1,612.50
03.06.00	COLOCACIÓN DE BADEN DE CONCRETO	und	1.00
04.00.00	SEÑALIZACIÓN Y SEGURIDAD VIAL		
04.01.00	SEÑALES PREVENTIVAS	und	26.00
04.02.00	SEÑALES REGLAMENTARIAS	und	10.00
04.03.00	SEÑALES INFORMATIVAS	m2	9.00
04.04.00	POSTES DELINEADORES	und	60.00
04.05.00	REDUCTOR DE VELOCIDAD TIPO RESALTO	m2	36.80

CONSERVACION PERIODICA PUENTES

CONSERVACIÓN PERIODICA EN PUENTES

Tramo: Km. 398.000 Km. 408+750

Unidad de Medida: Global

- Esta "Conservación Periódica en Puentes" se ejecutará después de aprobado el Plan de Gestión de Vial, según lo indicado en el numeral 2.2 Cronograma de Intervenciones.
- El CONTRATISTA CONSERVADOR deberá realizar las actividades de conservación periódica de puentes que permitan recuperar el estándar de los niveles de servicio exigido en el presente documento.
- La Conservación Periódica de Puentes debe considerar ejecutar como mínimo:
 - LIMPIEZA DE SUPERFICIES DE PUENTES DE CONCRETO
 - PINTADO DE ELEMENTOS DE PUENTES DE CONCRETO
 - REEMPLAZO Y/O REPARACIÓN DE JUNTAS DE DILATACIÓN
- Estas actividades se ejecutarán en todos los puentes existentes de este tramo según su tipología y necesidad de atención, conforme a la evaluación realizada.

Página 188 de 351



2272

Expediente: I-040554-2024 V-4

Esto es una copia autentica imprimible de un documento electrónico
archivado de PROVIAS, aplicando lo dispuesto por el Artículo 025 de D.S. 070
- 2013-PCM y la Tercera Disposición Complementaria Final del DS26-2016-
PCM. Su autenticidad e Integridad pueden ser contrastadas a través del
siguiente link: <https://sgd.pvn.gob.pe/Tramite/De?id=6A29IH/58DQ=>





Ministerio
de Transportes
y Comunicaciones

Viceministerio
de Transportes

Provias Nacional

Términos de Referencia del Servicio de Gestión y Conservación Vial por Niveles de Servicio del Corredor Vial:
"Chachapoyas - Molinopampa – Mariscal Benavides - Rodríguez de Mendoza – Abra Lajas / El Dorado- Selva
Alegre- Soritor-Emp. PE-5N (Calzada)"

Alcance	- Las actividades indicadas en el cuadro de resumen de metrados son referenciales; no obstante, atendiendo a que el presente contrato será controlado por indicadores de niveles de servicio, (no por ejecución ni avance de metrados de las actividades), el CONTRATISTA CONSERVADOR evaluará y ejecutará todas las actividades que se requieran, con la finalidad de alcanzar el nivel de servicio exigido después de la "Conservación Periódica".
Medición del Nivel de servicio	- Concluidos los trabajos de Conservación Periódica de Puentes planteados, el CONTRATISTA CONSERVADOR, deberá realizar la evaluación de los puentes, conforme a la metodología del Nivel de Calificación (NC), propuesta en la Guía de Inspección de Puentes, con la finalidad de verificar la reducción del Nivel de Calificación (inicial) de los puentes intervenidos, para el cumplimiento de los niveles de servicio se verificará de acuerdo a la Tabla N° P02: Límites de Niveles de Calificación del Punte.
Procedimientos y cantidades mínimas	- Estas actividades de conservación periódica se ejecutaran de acuerdo a normatividad vigente indicada en el numeral 1.14; no obstante, atendiendo a que el presente contrato será controlado por niveles de servicio, (no por ejecución ni avance de metrados), el CONTRATISTA CONSERVADOR ejecutara todas las actividades programadas con la finalidad de cumplir con el nivel de servicio exigido. - Para el caso de las actividades descritas en el siguiente cuadro cuya unidad de medida son la "global", esta consistirá en el suministro, cimentación e instalación de acuerdo a las necesidades de campo, y a la normatividad vigente.

Tabla N° P02: Límites de Niveles de Calificación

NC al inicio del servicio	Condición	Límite máximo de NC de estructura luego de la Conservación Periódica	Límite máximo de NC al final del servicio, por evolución natural
1	Satisfactoria	1	1
2	Adecuada	2	2
3	Deficiente	2	2
4 (*)	Seria	2	2
5 (**)	Alarmante	2	Comunicará su situación para poner de conocimiento a la Dirección de Puentes y/o Dirección de Estudios para su intervención
6 (**)	Riesgo Inaceptable	2	Comunicará su situación para poner de conocimiento a la Dirección de Puentes y/o Dirección de Estudios para su intervención
(*) Las actividades iniciales de Conservación Periódica se propondrán para lograr una reducción del N.C. Seria (4), luego del cual se monitoreará el comportamiento de las estructuras			
(**) Atenderlos dentro de la Conservación Periódica. El CONTRATISTA CONSERVADOR indicará el tipo de intervención mayor que requiere la estructura la cual será evaluada y ejecutada por el CONTRATANTE			

Página 189 de 351



2271





Ministerio
de Transportes
y Comunicaciones

Viceministerio
de Transportes

Proviás Nacional

Términos de Referencia del Servicio de Gestión y Conservación Vial por Niveles de Servicio del Corredor Vial:
"Chachapoyas - Molinopampa – Mariscal Benavides - Rodríguez de Mendoza – Abra Lajas / El Dorado- Selva
Alegre- Soritor-Emp. PE-5N (Calzada)"

Cuadro de actividades y metrados

CONSERVACIÓN PERIÓDICA DE PUENTES			
Item	Actividades	Und.	Cantidad
01.00.00	CONSERVACIÓN PERIÓDICA DE PUENTES		
01.01.00	LIMPIEZA DE SUPERFICIES DE PUENTES DE CONCRETO	m2	1,077.25
01.02.00	PINTADO DE ELEMENTOS DE PUENTES DE CONCRETO	m2	879.70
01.03.00	REEMPLAZO Y/O REPARACIÓN DE JUNTAS DE DILATACIÓN	m	14.70

4.5.1.5.3 Conservación Rutinaria Después de la Conservación Periódica

Inicio: Prog. Km. 398+000

Fin: Prog. Km. 408+750

Longitud: 10.750 Km

Unidad de Medida: Kilometro – Año

Oportunidad y alcances:	<ul style="list-style-type: none">- Esta "Conservación Rutinaria" se desarrollará en todo el tramo señalado.- El CONTRATISTA CONSERVADOR deberá realizar las actividades de conservación rutinaria que aseguren el cumplimiento del nivel de servicio.- Las actividades y cantidades indicadas en el cuadro siguiente son referenciales; no obstante, atendiendo a que el presente contrato será controlado por indicadores de niveles de servicio, (no por ejecución ni avance de metrados de las actividades), El CONTRATISTA CONSERVADOR evaluará y ejecutará todas las actividades que se requieran y cuantas veces sean necesarias con la finalidad de cumplir con el nivel de servicio exigido y al costo ofertado por kilómetro.- Estas actividades de conservación rutinaria deben ser ejecutadas de acuerdo al marco legal y técnico establecido en los presentes términos de referencia.
Medición del Nivel de Servicio:	<ul style="list-style-type: none">- El nivel de servicio será medido (evaluaciones programadas y no programadas) desde el mes de la conformidad de la Conservación Periódica.- Las mediciones del servicio se efectuarán según las variables e indicadores del cuadro de niveles de servicio indicados en los presentes Términos de Referencia para cada tramo.

Página 190 de 351



2270

Expediente: I-040554-2024 V-4

Esto es una copia autentica imprimible de un documento electrónico archivado de PROVIAS, aplicando lo dispuesto por el Artículo 025 de D.S. 070 - 2013-PCM y la Tercera Disposición Complementaria Final del DS26-2016-PCM. Su autenticidad e Integridad pueden ser contrastadas a través del siguiente link: <https://sgd.pvn.gob.pe/Tramite/De?Id=6A29iH/58DQ=>





Ministerio
de Transportes
y Comunicaciones

Viceministerio
de Transportes

Proviás Nacional

Términos de Referencia del Servicio de Gestión y Conservación Vial por Niveles de Servicio del Corredor Vial:
"Chachapoyas – Molinopampa – Mariscal Benavides – Rodríguez de Mendoza – Abra Lajas / El Dorado- Selva
Alegre- Soritor-Emp. PE-5N (Calzada)"

CONSERVACIÓN RUTINARIA DESPUES DE CONSERVACIÓN PERIÓDICA			
Item	Actividades	Und.	Metrado
01.00.00	CONSERVACIÓN DE PLATAFORMA		
01.01.00	LIMPIEZA CALZADAS Y BERMAS	km	21.50
01.02.00	ROCE Y LIMPIEZA	m2	9,890.00
01.03.00	PARCHADO SUPERFICIAL EN CALZADA	m2	2,473.00
01.04.00	PARCHADO PROFUNDO EN CALZADA	m2	1,236.00
01.05.00	LIMPIEZA DE DERRUMBES Y HUAYCOS MENORES	m3	806.25
02.00.00	CONSERVACIÓN DE DRENAJE SUPERFICIAL		
02.01.00	LIMPIEZA DE ALCANTARILLAS	und	70.00
02.02.00	LIMPIEZA DE CUNETAS NO REVESTIDAS	m	10,750.00
02.03.00	REPARACIÓN MENOR DE ALCANTARILLAS	m3	1.10
02.04.00	REPARACIÓN DE CABEZALES DE ALCANTARILLAS	m3	1.10
02.05.00	CONSERVACION DE MUROS Y PARAPETOS (LIMPIEZA Y PINTADO)	m2	70.00
02.06.00	ENCAUZAMIENTO DE CURSOS DE AGUA	m	370.00
02.07.00	LIMPIEZA DE BADENES	und	4.00
02.08.00	REPARACIÓN DE BADENES	m3	1.20
03.00.00	CONSERVACIÓN DE SEÑALIZACIÓN Y SEGURIDAD VIAL		
03.01.00	CONSERVACIÓN DE SEÑALES PREVENTIVAS Y REGLAMENTARIAS		
03.01.01	LIMPIEZA DE SEÑALES PREVENTIVAS Y REGLAMENTARIAS	und	216.00
03.01.02	REPARACIÓN DE SEÑALES PREVENTIVAS Y REGLAMENTARIAS	und	11.00
03.01.03	REPOSICIÓN DE SEÑALES PREVENTIVAS Y REGLAMENTARIAS	und	6.00
03.02.00	CONSERVACIÓN DE SEÑALES INFORMATIVAS		
03.02.01	LIMPIEZA DE SEÑALES INFORMATIVAS	und	30.00
03.02.02	REPARACIÓN DE SEÑALES INFORMATIVAS	und	2.00
03.02.03	REPOSICIÓN DE SEÑALES INFORMATIVAS	und	1.00
03.03.00	CONSERVACIÓN DE POSTES DE KILOMETRAJE		
03.03.01	LIMPIEZA DE POSTES DE KILOMETRAJE	und	30.00
03.03.02	REPARACIÓN DE POSTES DE KILOMETRAJE	und	3.00
03.03.03	REPOSICIÓN DE POSTES DE KILOMETRAJE	und	2.00
03.04.00	CONSERVACIÓN DE GUARDAVÍAS		
03.04.01	LIMPIEZA DE GUARDAVÍAS METÁLICAS	m	483.00
03.04.02	REPARACIÓN DE GUARDAVÍAS METÁLICAS	m	10.00
03.04.03	REPOSICIÓN DE GUARDAVÍAS METÁLICAS	m	5.00
03.05.00	CONSERVACIÓN DE POSTES DELINEADORES		
03.05.01	LIMPIEZA DE POSTES DE DELINEADORES	und	1,503.00
03.05.02	REPARACIÓN DE POSTES DE DELINEADORES	und	150.00
03.05.03	REPOSICIÓN DE POSTES DELINEADORES	und	100.00
03.06.00	CONSERVACIÓN DE REDUCTORES DE VELOCIDAD		
03.06.01	CONSERVACIÓN DE REDUCTORES DE VELOCIDAD	m2	166.00
04.00.00	CONSERVACIÓN DE PUENTES		
04.01.00	LIMPIEZA ROCE Y DESBROCE	m2	215.50
04.02.00	LIMPIEZA DE CAUCES	m3	82.50
04.03.00	LIMPIEZA DE PUENTES	m2	663.58
04.04.00	REPARACIÓN SUPERFICIALES EN ELEMENTOS DE CONCRETO (DETERIORO SUPERFICIAL)	m2	4.55
04.05.00	CONSERVACIÓN DE BARANDAS METÁLICAS	m	68.00
04.06.00	CONSERVACION DE PINTADO DE VEREDAS, SARDINELES Y MUROS DE PUENTES	m2	23.80
05.00.00	PROTECCION AMBIENTAL		
05.01.00	ACONDICIONAMIENTO DE MATERIAL EXCEDENTE EN DME	m3	807.00

Niveles de Servicio

Variable	Indicador	Forma de Medición	Tolerancia
Calzada	Baches	Visual	0%

Página 191 de 351



2269





Ministerio
de Transportes
y Comunicaciones

Viceministerio
de Transportes

Provias Nacional

Términos de Referencia del Servicio de Gestión y Conservación Vial por Niveles de Servicio del Corredor Vial:
"Chachapoyas - Molinopampa – Mariscal Benavides - Rodríguez de Mendoza – Abra Lajas / El Dorado- Selva
Alegre- Soritor-Emp. PE-5N (Calzada)"

Variable	Indicador	Forma de Medición	Tolerancia
	Reparaciones o Parchados	Visual	0% máximo de reparaciones o parches en mal estado
	Fisuras > 3mm	Visual	0%
	Fisuras >1mm y < 3mm	Visual	5% máximo de área con fisuras respecto de la muestra materia de evaluación
	Piel de Cocodrilo	Visual	0%
	Ahuellamiento	Regla	5% máximo de área con ahuellamiento mayor a 12 mm
	Peladuras y Desprendimientos	Visual	5% máximo de área respecto de la muestra materia de evaluación para peladuras y 0% para desprendimientos.
	Exudaciones	Visual	2% máximo de área respecto de la muestra materia de evaluación, con manchas de exceso de asfalto de área mayor a 0.01 m2
	Desprendimientos de bordes	Visual	0%
Calzada	Limpieza	Visual	Siempre limpia libre de materiales finos (tipo suelo o granular, granos u otros) u obstáculos (materiales de derrumbes, vegetación caída, restos de accidentes, animales muertos, basura, etc.) que afecten la seguridad del tránsito o el escurrimiento de las aguas superficiales.
Obras de arte y Drenaje	Cunetas, alcantarillas, badenes, zanjas de coronación, canal de bajada	Visual	Siempre limpia libre de vegetación, sedimentación, colmataciones u otros elementos que obstaculicen o alteren el libre escurrimiento de las aguas superficiales, incluyendo los cauces de ingreso y salida.
	Fallas estructurales e hidráulicas en cunetas, canales, alcantarillas, badenes y muros.	Visual	Siempre limpia libre de vegetación, sedimentación, colmataciones u otros elementos que obstaculicen o alteren el libre escurrimiento de las aguas superficiales, incluyendo los cauces de ingreso y salida.
Señalización	Vertical	Por inspección visual del cimiento, soporte y placa	Completas, pintadas, limpias, en buen estado y sin vegetación u otro material en su entorno que impida la visibilidad.
		(Decoloración de las placas de las señales:) Coordenadas cromáticas "x" e "y" (geometría 45/0 y ángulo de observación patrón de 2") medidas con equipo	Coordenadas cromáticas dentro del polígono de color especificado en las Especificaciones Técnicas Generales para Construcción del MTC (vigente al momento de la ejecución). (Equipo proporcionado por el CONTRATISTA CONSERVADOR)
		(Vertical – Visibilidad nocturna insuficiente de las placas de las señales) Coeficiente de retroreflectancia mínimo (ángulo de observación de 0.2° y de incidencia de -4°)	Señal en poste (Tipo IV): Blanco: 360 cd/lux/m2 Amarillo: 270 cd/lux/m2 Anaranjado: 145 cd/lux/m2 Rojo: 65 cd/lux/m2 Verde: 50 cd/lux/m2 Azul: 30 cd/lux/m2 Marrón: 18 cd/lux/m2 Señal elevada (Tipo XI): Blanco: 580 cd/lux/m2 Amarillo: 435 cd/lux/m2 Anaranjado: 200 cd/lux/m2 Rojo: 87 cd/lux/m2 Verde: 58 cd/lux/m2 Azul: 26 cd/lux/m2

Página 192 de 351



2268

Expediente: I-040554-2024 V-4

Esto es una copia autentica imprimible de un documento electrónico archivado de PROVIAS, aplicando lo dispuesto por el Artículo 025 de D.S. 070 - 2013-PCM y la Tercera Disposición Complementaria Final del DS26-2016-PCM. Su autenticidad e Integridad pueden ser contrastadas a través del siguiente link: <https://sgd.pvn.gob.pe/Tramite/De?id=6A29IH/58DQ=>





Ministerio
de Transportes
y Comunicaciones

Viceministerio
de Transportes

Proviás Nacional

Términos de Referencia del Servicio de Gestión y Conservación Vial por Niveles de Servicio del Corredor Vial:
"Chachapoyas - Molinopampa – Mariscal Benavides - Rodríguez de Mendoza – Abra Lajas / El Dorado- Selva
Alegre- Soritor-Emp. PE-5N (Calzada)"

Variable	Indicador	Forma de Medición	Tolerancia
			Marrón: 17 cd/lux/m2 (Equipo proporcionado por el CONTRATISTA CONSERVADOR)
	Horizontal	(Geometría:) Por inspección visual y con una wincha o regla se identifican las líneas con deficiencias.	Con ancho de líneas mínimo en demarcación de eje y borde de 10 cm, longitud de segmentos de acuerdo con lo especificado (en el Manual de Dispositivos de Control de Tránsito Automotor para Calles y Carreteras del MTC vigente al momento de la ejecución), y sin desviaciones (zigzagado)
		(Decoloración o suciedad de las líneas o marcas:) Coordenadas cromáticas "x" e "y" (geometría 45/0 y ángulo de observación patrón de 2°) medidas con equipo	Coordenadas cromáticas dentro del polígono de color especificado en las Especificaciones Técnicas de Pinturas para Obras Viales del MTC (vigente al momento de la ejecución)
		(Horizontal – Visibilidad nocturna insuficiente de las líneas o marcas:) Coeficiente mínimo de retroreflectividad (geometría de 30 m) medido con un Retroreflectómetro, para las marcas en el pavimento nuevas (medido entre 3 y 30 días de aplicado)	Retroreflectancia <u>inicial mínima</u> : Blanco: 230 mcd/lux/m2 Amarillo: 175 mcd/lux/m2 (Equipo proporcionado por el CONTRATISTA CONSERVADOR).
		(Horizontal – Visibilidad nocturna insuficiente de las líneas o marcas:) Coeficiente mínimo de retroreflectividad (geometría de 30 m) medido con un Retroreflectómetro, que deben poseer las marcas durante su tiempo de operación	Retroreflectancia <u>para repintado</u> : Blanco: 120 mcd/lux/m2 Amarillo: 100 mcd/lux/m2 (Equipo proporcionado por el CONTRATISTA CONSERVADOR).
	Deterioro de las tachas retroreflectivas.	Visual	Desplazamiento de su posición original. NO SE ADMITEN Deterioros totales o parciales del área retroreflectiva o del cuerpo. NO SE ADMITEN.
	Pérdida o inutilidad de tachas retroreflectivas	Visual	Porcentaje máximo de tachas retroreflectivas pérdidas o inútiles. 5% máximo.
Elementos de seguridad	Postes kilométricos	Visual	Completos, pintados, limpios y en buen estado
	Guardavías y/o barreras de seguridad	Visual	Completos, pintados, limpios, sin deformación y sin vegetación en su entorno que impida la visibilidad.
	Delineadores	Visual	Completos, pintados y limpios.
	Reductor de velocidad	Visual	Completos, pintados y limpios.
	Parapetos o muros	Visual	Completos, pintados, limpios, sin deficiencias o ausencia de pintura o lámina retroreflectiva.
	En General: Elementos Extraños al Puente	Visual	Accesos y cauce siempre limpios y libres de obstáculos como malezas, arbustos estos no superan la altura de vegetación máx. 0.30m. Calzada siempre limpios y libres de obstáculos con señalización horizontal visible y tachas reeactivas, de corresponder.
	Superestructura: tablero, Losas, vigas y elementos modulares	Visual	Siempre limpios; Libres de basura, vegetación y materiales diversos, tales como: hongos, moho, musgos, eflorescencias, barro, polvo, alambres sueltos, restos de encofrados adheridos a las estructuras. Libres

Página 193 de 351



2267





PERÚ
Ministerio
de Transportes
y Comunicaciones

Viceministerio
de Transportes

Provias Nacional

Términos de Referencia del Servicio de Gestión y Conservación Vial por Niveles de Servicio del Corredor Vial:
"Chachapoyas - Molinopampa – Mariscal Benavides - Rodríguez de Mendoza – Abra Lajas / El Dorado- Selva
Alegre- Soritor-Emp. PE-5N (Calzada)"

Variable	Indicador	Forma de Medición	Tolerancia
Estructuras Viales: Puentes			de nidos de insectos, roedores, murciélagos y aves. Libres de letreros o avisos distintos a la señalización. No se admitirán deterioros superficiales en elementos de concreto, tales como: fisuras, grietas, desintegración, desgaste, escamaduras, descostramiento o desconchamiento y otros de carácter no estructural.
	Subestructura: Estribos y pilares	Visual	Siempre limpios; Libres de basura, vegetación y materiales diversos, tales como: hongos, moho, musgos, eflorescencias, barro, polvo, alambres sueltos, restos de encofrados adheridos a las estructuras, cámaras de anclajes limpios y secos. Libres de nidos de insectos, roedores, murciélagos o aves. Libres de letreros o avisos distintos a la señalización. No se admitirán deterioros superficiales en elementos de concreto, tales como: fisuras, grietas, desintegración, desgaste, escamaduras, descostramiento o desconchamiento y otros de carácter no estructural.
	Detalles: Dispositivos de Drenajes	Visual	Siempre limpios y sin obstrucciones; libres de basura, vegetación y materiales diversos, tales como: Tierra, barro, arena, piedras. No se admitirán deterioros superficiales del concreto en el entorno a estos dispositivos.
	Detalles: Juntas de Dilatación	Visual	Siempre limpios y funcionales; libres de basura, vegetación y materiales diversos, tales como: restos de asfalto, concreto, tierra, barro. No se admitirán deterioros superficiales del concreto en el entorno a estos elementos.
	Detalles: Barandas	Visual	Barandas de Concreto: Siempre limpios, pintados y en buen estado; libres de vegetación, hongos, moho, musgos, eflorescencias y barro adheridos a las estructuras. Sin delaminación o desgaste de la capa de Pintura. No se admitirán deterioros superficiales en concreto. Barandas Metálicas: Siempre limpios, completos y pintados; libres de vegetación, hongos, moho, musgos y barro adheridos a las estructuras. Sin delaminación o desgaste de la capa de pintura. Sin corrosión u oxidación. No se admitirán barandas deterioradas o destruidas ni elementos sueltos o incompletos.
	Detalles: Sistemas de Apoyos	Visual	Elementos y cajuelas siempre limpias, libres de restricciones al desplazamiento y rotación. No se admiten elementos adosados que no pertenezcan a la Estructura del Puente.
	Detalles: Veredas, sardineles y muros contra impactos	Visual	Siempre limpias, pintadas, completos y en buen estado; libres de vegetación, hongos, moho, musgos, eflorescencias y barro. Sin delaminación o desgaste de la capa de Pintura. No se admitirán deterioros superficiales en el concreto. No se admitirá la ausencia de las láminas reflectivas en muros contra impactos al ingreso y salida de cada puente.
	Cauces:	Visual	Lecho y márgenes del río libres de materiales provenientes de sedimentos, arrastre o colmatación del

Página 194 de 351



2266

Expediente: I-040554-2024 V-4

Esto es una copia autentica imprimible de un documento electrónico archivado de PROVIAS, aplicando lo dispuesto por el Artículo 025 de D.S. 070 - 2013-PCM y la Tercera Disposición Complementaria Final del DS26-2016-PCM. Su autenticidad e Integridad pueden ser contrastadas a través del siguiente link: <https://sgd.pvn.gob.pe/Tramite/De?Id=6A29IH/58DQ=>



264



Ministerio
de Transportes
y Comunicaciones

Viceministerio
de Transportes

Provias Nacional

Términos de Referencia del Servicio de Gestión y Conservación Vial por Niveles de Servicio del Corredor Vial:
"Chachapoyas - Molinopampa - Mariscal Benavides - Rodríguez de Mendoza - Abra Lajas / El Dorado- Selva
Alegre- Soritor-Emp. PE-5N (Calzada)"

Variable	Indicador	Forma de Medición	Tolerancia
	Elementos Extraños al Entorno		cauce. No se admite materiales orgánicos e inorgánicos, basura y escombros.
Zonas Laterales (Derecho de vía)	Roce	Visual	En zonas de visibilidad se admitirá hasta 30 cm, excepto en calzada, bermas y cunetas donde no se admite vegetación.
	Talud inferior	Visual	No se admiten erosiones producto de escorrentía superficial, luego del inicio del contrato.
	Aguas empozadas	Visual	No se admiten aguas empozadas en las zonas laterales contiguas a la plataforma.
DME o Botaderos	Material excedente o de derrumbes en DME o botaderos	Visual	No se admitirá material excedente o de derrumbes mal acondicionados en los DME o botaderos.

Planilla de Relevamiento y Cálculo del Nivel de Servicio

VARIABLE	INDICADOR	1	2	3	4	5	6	7	8	9	10	Numero de sectores con fallas (1)	Factor de peso (2)	Porcentaje de incumplimiento (3)=(1)x(2)/10
Calzada	Baches, Reparaciones o Parchados, Piel de Cocodrilo, Ahuellamiento, Peladuras y Desprendimientos, Exudaciones, Desprendimientos de bordes												20	
	1mm<Fisuras<3mm, Fisuras>3mm												23	
Calzada y bermas	Limpieza												5	
Obras de Arte y Drenaje	Cunetas, Zanjias, Canales, Bajadas de agua												7	
	Alcantarillas												5	
Señalización	Badenes, Gaviones y Muros												3	
	Vertical												7	
	Horizontal												7	
Elementos de seguridad	Postes kilométricos												3	
	Guardavías y/o barreras de seguridad												5	
	Postes delineadores, Reductores de velocidad, Parapetos y muros												3	
Estructuras Viales	Puentes	Aplicar Planilla de Relevamiento para Puentes										Ingresar resultado de planilla de puentes	4	
Zonas Laterales (Derecho de vía)	Roce y obstáculos												3	
	Talud inferior y aguas empozadas												3	
DME o botaderos	Material excedente o de derrumbes												2	
Total													100	Σ=

Planilla de Relevamiento para Puentes

Indicador	Parámetro	MARGEN DERECHO		MARGEN IZQUIERDO		SECTOR CON FALLAS	FACTOR DE PESO	Número de sectores con fallas (1)
		Aguas Arriba	Aguas Abajo	Aguas Arriba	Aguas Abajo			
		1	2	3	4			
En General	Suciedades o elementos extraños						5	
Superestructura	Deterioro en elementos de concreto						30	
	Deterioro en elementos metálicos							
Subestructura	Deterioro en elementos de madera							
	Deterioro en elementos de concreto						25	
Detalles	Deterioro en elementos de mampostería							
	Obstrucciones al libre escurrimiento hidráulico						5	

Página 195 de 351



2265





Ministerio
de Transportes
y Comunicaciones

Viceministerio
de Transportes

Provias Nacional

Términos de Referencia del Servicio de Gestión y Conservación Vial por Niveles de Servicio del Corredor Vial:
"Chachapoyas - Molinopampa – Mariscal Benavides - Rodríguez de Mendoza – Abra Lajas / El Dorado- Selva
Alegre- Soritor-Emp. PE-5N (Calzada)"

	Deficiencias en las juntas extremas o intermedias						5	
	Deterioro de barandas						10	
	Deterioro en veredas, sardineles, parapetos y muros						10	
	Deterioro en Sistemas de Apoyos						5	
Cauces	Obstrucciones al libre escurrimiento						5	
Total Número de sectores con fallas								Sumatoria (*)

Niveles de Servicio

Variable	Indicador	Forma de Medición	Tolerancia
Calzada	Baches	Visual	0%
	Reparaciones o Parchados	Visual	0% máximo de reparaciones o parches en mal estado
	Fisuras > 3mm	Visual	0%
	Fisuras >1mm y < 3mm	Visual	5% máximo de área con fisuras respecto de la muestra materia de evaluación
	Piel de Cocodrilo	Visual	0%
	Ahuellamiento	Regla	5% máximo de área con ahuellamiento mayor a 12 mm
	Peladuras y Desprendimientos	Visual	5% máximo de área respecto de la muestra materia de evaluación para peladuras y 0% para desprendimientos.
	Exudaciones	Visual	2% máximo de área respecto de la muestra materia de evaluación, con manchas de exceso de asfalto de área mayor a 0.01 m2
	Desprendimientos de bordes	Visual	0%
Calzada	Limpieza	Visual	Siempre limpia libre de materiales finos (tipo suelo o granular, granos u otros) u obstáculos (materiales de derrumbes, vegetación caída, restos de accidentes, animales muertos, basura, etc.) que afecten la seguridad del tránsito o el escurrimiento de las aguas superficiales.
Obras de arte y Drenaje	Cunetas, alcantarillas, badenes, zanjas de coronación, canal de bajada	Visual	Siempre limpia libre de vegetación, sedimentación, colmataciones u otros elementos que obstaculicen o alteren el libre escurrimiento de las aguas superficiales, incluyendo los cauces de ingreso y salida.
	Fallas estructurales e hidráulicas en cunetas, canales, alcantarillas, badenes y muros.	Visual	Siempre limpia libre de vegetación, sedimentación, colmataciones u otros elementos que obstaculicen o alteren el libre escurrimiento de las aguas superficiales, incluyendo los cauces de ingreso y salida.
Señalización	Vertical	Por inspección visual del cimiento, soporte y placa	Completas, pintadas, limpias, en buen estado y sin vegetación u otro material en su entorno que impida la visibilidad.
		(Decoloración de las placas de las señales:) Coordenadas cromáticas "x" e "y" (geometría 45/0 y ángulo de observación patrón de 2") medidas con equipo	Coordenadas cromáticas dentro del polígono de color especificado en las Especificaciones Técnicas Generales para Construcción del MTC (vigente al momento de la ejecución). (Equipo proporcionado por el CONTRATISTA CONSERVADOR)

Página 196 de 351



2264

Expediente: I-040554-2024 V-4

Esto es una copia autentica imprimible de un documento electrónico archivado de PROVIAS, aplicando lo dispuesto por el Artículo 025 de D.S. 070 - 2013-PCM y la Tercera Disposición Complementaria Final del DS26-2016-PCM. Su autenticidad e Integridad pueden ser contrastadas a través del siguiente link: <https://sgd.pvn.gob.pe/Tramite/De?Id=6A29IH/58DQ=>





Ministerio
de Transportes
y Comunicaciones

Viceministerio
de Transportes

Provias Nacional

Términos de Referencia del Servicio de Gestión y Conservación Vial por Niveles de Servicio del Corredor Vial:
"Chachapoyas - Molinopampa – Mariscal Benavides - Rodríguez de Mendoza – Abra Lajas / El Dorado- Selva
Alegre- Soritor-Emp. PE-5N (Calzada)"

Variable	Indicador	Forma de Medición	Tolerancia
		(Vertical – Visibilidad nocturna insuficiente de las placas de las señales) Coeficiente de retrorreflectancia mínimo (ángulo de observación de 0.2° y de incidencia de – 4°)	<u>Señal en poste (Tipo IV):</u> Blanco: 360 cd/lux/m2 Amarillo: 270 cd/lux/m2 Anaranjado: 145 cd/lux/m2 Rojo: 65 cd/lux/m2 Verde: 50 cd/lux/m2 Azul: 30 cd/lux/m2 Marrón: 18 cd/lux/m2 <u>Señal elevada (Tipo XI):</u> Blanco: 580 cd/lux/m2 Amarillo: 435 cd/lux/m2 Anaranjado: 200 cd/lux/m2 Rojo: 87 cd/lux/m2 Verde: 58 cd/lux/m2 Azul: 26 cd/lux/m2 Marrón: 17 cd/lux/m2 (Equipo proporcionado por el CONTRATISTA CONSERVADOR)
	Horizontal	(Geometría:) Por inspección visual y con una wincha o regla se identifican las líneas con deficiencias.	Con ancho de líneas mínimo en demarcación de eje y borde de 10 cm, longitud de segmentos de acuerdo con lo especificado (en el Manual de Dispositivos de Control de Tránsito Automotor para Calles y Carreteras del MTC vigente al momento de la ejecución), y sin desviaciones (zigzag)
		(Decoloración o suciedad de las líneas o marcas:) Coordenadas cromáticas "x" e "y" (geometría 45/0 y ángulo de observación patrón de 2°) medidas con equipo	Coordenadas cromáticas dentro del polígono de color especificado en las Especificaciones Técnicas de Pinturas para Obras Viales del MTC (vigente al momento de la ejecución)
		(Horizontal – Visibilidad nocturna insuficiente de las líneas o marcas:) Coeficiente mínimo de retrorreflectividad (geometría de 30 m) medido con un Retrorreflectómetro, para las marcas en el pavimento nuevas (medido entre 3 y 30 días de aplicado)	Retrorreflectancia <u>inicial mínima:</u> Blanco: 230 mcd/lux/m2 Amarillo: 175 mcd/lux/m2 (Equipo proporcionado por el CONTRATISTA CONSERVADOR).
		(Horizontal – Visibilidad nocturna insuficiente de las líneas o marcas:) Coeficiente mínimo de retrorreflectividad (geometría de 30 m) medido con un Retrorreflectómetro, que deben poseer las marcas durante su tiempo de operación	Retrorreflectancia <u>para repintado:</u> Blanco: 120 mcd/lux/m2 Amarillo: 100 mcd/lux/m2 (Equipo proporcionado por el CONTRATISTA CONSERVADOR).
	Deterioro de las tachas retrorreflectivas.	Visual	Desplazamiento de su posición original. NO SE ADMITEN Deterioros totales o parciales del área retrorreflectiva o del cuerpo. NO SE ADMITEN.
	Pérdida o inutilidad de tachas retrorreflectivas	Visual	Porcentaje máximo de tachas retrorreflectivas perdidas o inútiles. 5% máximo.
Elementos de seguridad	Postes kilométricos	Visual	Completos, pintados, limpios y en buen estado
	Guardavías y/o barreras de seguridad	Visual	Completos, pintados, limpios, sin deformación y sin vegetación en su entorno que impida la visibilidad.
	Delineadores	Visual	Completos, pintados y limpios.
	Reductor de velocidad	Visual	Completos, pintados y limpios.

Página 197 de 351



2263





Ministerio
de Transportes
y Comunicaciones

Viceministerio
de Transportes

Proviás Nacional

Términos de Referencia del Servicio de Gestión y Conservación Vial por Niveles de Servicio del Corredor Vial:
"Chachapoyas - Molinopampa – Mariscal Benavides - Rodríguez de Mendoza – Abra Lajas / El Dorado- Selva
Alegre- Soritor-Emp. PE-SN (Calzada)"

Variable	Indicador	Forma de Medición	Tolerancia
	Parapetos o muros	Visual	Completos, pintados, limpios, sin deficiencias o ausencia de pintura o lámina retroreflectiva.
Estructuras Viales: Puentes	En General: Elementos Extraños al Puente	Visual	Accesos y cauce siempre limpios y libres de obstáculos como malezas, arbustos estos no superan la altura de vegetación máx. 0.30m. Calzada siempre limpios y libres de obstáculos con señalización horizontal visible y tachas reeactivas, de corresponder.
	Superestructura: tablero, Losas, vigas y elementos modulares	Visual	Siempre limpios; Libres de basura, vegetación y materiales diversos, tales como: hongos, moho, musgos, eflorescencias, barro, polvo, alambres sueltos, restos de encofrados adheridos a las estructuras. Libres de nidos de insectos, roedores, murciélagos y aves. Libres de letreros o avisos distintos a la señalización. No se admitirán deterioros superficiales en elementos de concreto, tales como: fisuras, grietas, desintegración, desgaste, escamaduras, descostramiento o desconchamiento y otros de carácter no estructural.
	Subestructura: Estribos y pilares	Visual	Siempre limpios; Libres de basura, vegetación y materiales diversos, tales como: hongos, moho, musgos, eflorescencias, barro, polvo, alambres sueltos, restos de encofrados adheridos a las estructuras, cámaras de anclajes limpios y secos. Libres de nidos de insectos, roedores, murciélagos o aves. Libres de letreros o avisos distintos a la señalización. No se admitirán deterioros superficiales en elementos de concreto, tales como: fisuras, grietas, desintegración, desgaste, escamaduras, descostramiento o desconchamiento y otros de carácter no estructural.
	Detalles: Dispositivos de Drenajes	Visual	Siempre limpios y sin obstrucciones; libres de basura, vegetación y materiales diversos, tales como: Tierra, barro, arena, piedras. No se admitirán deterioros superficiales del concreto en el entorno a estos dispositivos.
	Detalles: Juntas de Dilatación	Visual	Siempre limpios y funcionales; libres de basura, vegetación y materiales diversos, tales como: restos de asfalto, concreto, tierra, barro. No se admitirán deterioros superficiales del concreto en el entorno a estos elementos.
	Detalles: Barandas	Visual	Barandas de Concreto: Siempre limpios, pintados y en buen estado; libres de vegetación, hongos, moho, musgos, eflorescencias y barro adheridos a las estructuras. Sin delaminación o desgaste de la capa de Pintura. No se admitirán deterioros superficiales en concreto. Barandas Metálicas: Siempre limpios, completos y pintados; libres de vegetación, hongos, moho, musgos y barro adheridos a las estructuras. Sin delaminación o desgaste de la capa de pintura. Sin corrosión u oxidación. No se admitirán barandas deterioradas o destruidas ni elementos sueltos o incompletos.
	Detalles: Sistemas de Apoyos	Visual	Elementos y cajuelas siempre limpias, libres de restricciones al desplazamiento y rotación. No se

Página 198 de 351



2262

Expediente: I-040554-2024 V-4

Esto es una copia autentica imprimible de un documento electrónico archivado de PROVIAS, aplicando lo dispuesto por el Artículo 025 de D.S. 070 - 2013-PCM y la Tercera Disposición Complementaria Final del DS26-2016-PCM. Su autenticidad e Integridad pueden ser contrastadas a través del siguiente link: <https://sgd.pvn.gob.pe/Tramite/De?Id=6A29iH/58DQ=>



268



Ministerio
de Transportes
y Comunicaciones

Viceministerio
de Transportes

Proviás Nacional

Términos de Referencia del Servicio de Gestión y Conservación Vial por Niveles de Servicio del Corredor Vial:
"Chachapoyas – Molinopampa – Mariscal Benavides - Rodríguez de Mendoza – Abra Lajas / El Dorado- Selva
Alegre- Soritor-Emp. PE-5N (Calzada)"

Variable	Indicador	Forma de Medición	Tolerancia
			admiten elementos adosados que no pertenezcan a la Estructura del Puente.
	Detalles: Veredas, sardineles y muros contra impactos	Visual	Siempre limpias, pintadas, completos y en buen estado; libres de vegetación, hongos, moho, musgos, eflorescencias y barro. Sin delaminación o desgaste de la capa de Pintura. No se admitirán deterioros superficiales en el concreto. No se admitirá la ausencia de las láminas reflectivas en muros contra impactos al ingreso y salida de cada puente.
	Cauces: Elementos Extraños al Entorno	Visual	Lecho y márgenes del río libres de materiales provenientes de sedimentos, arrastre o colmatación del cauce. No se admite materiales orgánicos e inorgánicos, basura y escombros.
Zonas Laterales (Derecho de vía)	Roce	Visual	En zonas de visibilidad se admitirá hasta 30 cm, excepto en calzada, bermas y cunetas donde no se admite vegetación.
	Talud inferior	Visual	No se admiten erosiones producto de escorrentía superficial, luego del inicio del contrato.
	Agua empozadas	Visual	No se admiten aguas empozadas en las zonas laterales contiguas a la plataforma.
DME o Botaderos	Material excedente o de derrumbes en DME o botaderos	Visual	No se admitirá material excedente o de derrumbes mal acondicionados en los DME o botaderos.

Planilla de Relevamiento y Cálculo del Nivel de Servicio

VARIABLE	INDICADOR	1	2	3	4	5	6	7	8	9	10	Numero de sectores con fallas (1)	Factor de peso (2)	Porcentaje de incumplimiento (3)=(1)x(2)/10
Calzada	Baches, Reparaciones o Parchados, Piel de Cocodrilo, Ahuellamiento, Peladuras y Desprendimientos, Exudaciones, Desprendimientos de bordes												20	
	1mm<Fisuras<3mm, Fisuras>3mm												23	
Calzada y bermas	Limpieza												5	
Obras de Arte y Drenaje	Cunetas, Zanjias, Canales, Bajadas de agua												7	
	Alcantarillas												5	
Señalización	Badenes, Gaviones y Muros												3	
	Vertical												7	
Elementos de seguridad	Horizontal												7	
	Postes kilométricos												3	
Estructuras Viales	Guardavías y/o barreras de seguridad												5	
	Postes delineadores, Reductores de velocidad, Parapetos y muros												3	
Zonas Laterales (Derecho de vía)	Puentes	Aplicar Planilla de Relevamiento para Puentes										Ingresar resultado de planilla de puentes	4	
	Roce y obstáculos												3	
DME o botaderos	Talud inferior y aguas empozadas												3	
	Material excedente o de derrumbes												2	
Total													100	Σ=

Planilla de Relevamiento para Puentes



Página 199 de 351



2261





Términos de Referencia del Servicio de Gestión y Conservación Vial por Niveles de Servicio del Corredor Vial:
"Chachapoyas - Molinopampa - Mariscal Benavides - Rodríguez de Mendoza - Abra Lajas / El Dorado- Selva
Alegre- Soritor-Emp. PE-5N (Calzada)"

Indicador	Parámetro	MARGEN DERECHO		MARGEN IZQUIERDO		SECTOR CON FALLAS a	FACTOR DE PESO b	Número de sectores con fallas (1) c = a*b/40
		Aguas Arriba	Aguas Abajo	Aguas Arriba	Aguas Abajo			
		1	2	3	4			
En General	Suciedades o elementos extraños						5	
Superestructura	Deterioro en elementos de concreto						30	
	Deterioro en elementos metálicos							
Subestructura	Deterioro en elementos de madera							
	Deterioro en elementos de concreto						25	
Detalles	Deterioro en elementos de mampostería							
	Obstrucciones al libre escurrimiento hidráulico						5	
	Deficiencias en las juntas extremas o intermedias						5	
	Deterioro de barandas						10	
	Deterioro en veredas, sardineles, parapetos y muros						10	
Cauces	Deterioro en Sistemas de Apoyos						5	
	Obstrucciones al libre escurrimiento						5	
Total Número de sectores con fallas								Sumatoria (*)

4.5.1.6 TRAMO VI: MRISCAL BENAVIDES (km 408+750) – RODRIGUEZ DE MENDOZA (km 413+000) (L = 4.250 km)

4.5.1.6.1 Conservación Rutinaria Antes de la Conservación Periódica

Inicio: Prog. Km. 408+750

Fin: Prog. Km. 413+000

Longitud: 4.250 Km

Unidad de Medida: Kilometro – Año

Oportunidad y alcances:	<ul style="list-style-type: none">- Esta "Conservación Rutinaria" se desarrollará en todo el tramo señalado.- El CONTRATISTA CONSERVADOR deberá realizar las actividades de conservación rutinaria que aseguren el cumplimiento del nivel de servicio.- EL CONTRATISTA CONSERVADOR deberá realizar las actividades de conservación rutinaria desde el inicio del servicio, hasta la culminación de la conservación periódica, que permitan mantener el estándar de los niveles de servicio exigido en el presente documento.- Las actividades y cantidades indicadas en el cuadro siguiente son referenciales; no obstante, atendiendo a que el presente contrato será controlado por indicadores de niveles de servicio, (no por ejecución ni avance de metros de las actividades), El CONTRATISTA CONSERVADOR evaluará y ejecutará todas las actividades que se requieran y cuantas veces sean necesarias con la finalidad de cumplir con el nivel de servicio exigido y al costo ofertado por kilómetro.- Estas actividades de conservación rutinaria deben ser ejecutadas de acuerdo al marco legal y técnico establecido en los presentes términos de referencia.
--------------------------------	--





Ministerio
de Transportes
y Comunicaciones

Viceministerio
de Transportes

Proviás Nacional

Términos de Referencia del Servicio de Gestión y Conservación Vial por Niveles de Servicio del Corredor Vial:
"Chachapoyas - Molinopampa - Mariscal Benavides - Rodríguez de Mendoza - Abra Lajas / El Dorado- Selva
Alegre- Soritor-Emp. PE-5N (Calzada)"

Medición del Nivel de Servicio:	<ul style="list-style-type: none"> - El Nivel de servicio será medido mediante evaluaciones programadas y no programadas según el numeral 4.7 y numeral 4.8.3 - Las mediciones del servicio se efectuarán según las variables e indicadores del cuadro de niveles de servicio indicados en los presentes Términos de Referencia para cada tramo.
--	--

Actividades consideradas/ Base de cálculo del valor referencial por año:

CONSERVACIÓN RUTINARIA ANTES DE CONSERVACIÓN PERIÓDICA			
Item	Actividades	Und.	Metrado
01.00.00.	CONSERVACIÓN DE PLATAFORMA		
01.01.00.	ROCE Y LIMPIEZA	m2	8,925.00
01.02.00.	CONSERVACION DEL DERECHO DE VÍA	km	8.50
01.03.00.	PERFILADO DE LA SUPERFICIE SIN APORTE DE MATERIAL	m2	35,700.00
01.04.00.	BACHEO EN AFIRMADO	m3	127.50
01.05.00.	CONTROL DE POLVO MEDIANTE RIEGO DE AGUA	km	255.00
01.06.00.	LIMPIEZA DE DERRUMBES Y HUAYCOS MENORES	m3	42.50
02.00.00.	CONSERVACIÓN DE DRENAJE SUPERFICIAL		
02.01.00.	LIMPIEZA DE ALCANTARILLAS	und	69.00
02.02.00.	LIMPIEZA DE CUNETAS REVESTIDAS	m	14,070.00
02.03.00.	REPARACIÓN MENOR DE CUNETAS DE CONCRETO	m	234.50
02.04.00.	LIMPIEZA DE CUNETAS NO REVESTIDAS	m	6,375.00
02.05.00.	REPARACION MENOR DE ALCANTARILLAS	m3	0.70
02.06.00.	REPARACIÓN DE CABEZALES DE ALCANTARILLAS	m3	0.70
02.07.00.	CONSERVACION DE MUROS Y PARAPETOS (LIMPIEZA Y PINTADO)	m2	46.00
02.08.00.	ENCAUZAMIENTO DE CURSOS DE AGUA	m	230.00
03.00.00.	CONSERVACIÓN DE SEÑALIZACION Y SEGURIDAD VIAL		
03.01.00.	CONSERVACIÓN DE SEÑALES PREVENTIVAS Y REGLAMENTARIAS		
03.01.01.	LIMPIEZA DE SEÑALES PREVENTIVAS Y REGLAMENTARIAS	und	18.00
03.01.02.	REPARACIÓN DE SEÑALES PREVENTIVAS Y REGLAMENTARIAS	und	1.00
03.01.03.	REPOSICIÓN DE SEÑALES PREVENTIVAS Y REGLAMENTARIAS	und	1.00
03.02.00.	CONSERVACIÓN DE SEÑALES INFORMATIVAS		
03.02.01.	LIMPIEZA DE SEÑALES INFORMATIVAS	und	6.00
03.02.02.	REPARACIÓN DE SEÑALES INFORMATIVAS	und	1.00
03.02.03.	REPOSICIÓN DE SEÑALES INFORMATIVAS	und	1.00
03.03.00.	CONSERVACIÓN DE POSTES DE KILOMETRAJE		
03.03.01.	LIMPIEZA DE POSTES DE KILOMETRAJE	und	15.00
03.03.02.	REPARACIÓN DE POSTES DE KILOMETRAJE	und	2.00
03.03.03.	REPOSICIÓN DE POSTES DE KILOMETRAJE	und	1.00
03.04.00.	CONSERVACIÓN DE REDUCTORES DE VELOCIDAD		
03.04.01.	CONSERVACIÓN DE REDUCTORES DE VELOCIDAD	m2	101.00
04.00.00.	PROTECCION AMBIENTAL		
04.01.00.	ACONDICIONAMIENTO DE MATERIAL EXCEDENTE EN DME	m3	43.00

Niveles de Servicio

Variable	Indicador	Forma de Medición	Tolerancia
Calzada	Deformación	Visual y regla	5% máximo de área con deformaciones mayores a 50 mm
	Erosión	Visual y regla	5% máximo de área con erosión mayor a 50 mm
	Baches	Visual	0%





Ministerio
de Transportes
y Comunicaciones

Viceministerio
de Transportes

Proviás Nacional

Términos de Referencia del Servicio de Gestión y Conservación Vial por Niveles de Servicio del Corredor Vial:
"Chachapoyas - Molinopampa – Mariscal Benavides - Rodríguez de Mendoza – Abra Lajas / El Dorado- Selva
Alegre- Soritor-Emp. PE-5N (Calzada)"

Variable	Indicador	Forma de Medición	Tolerancia
	Encalaminado	Visual y regla	5% máximo de área con encalaminado
	Lodazal y cruce de agua	Visual	0% máximo de área con lodazal y cruces de agua
Calzada	Limpieza	Visual	Siempre limpia libre de materiales finos (tipo suelo o granular, granos u otros) u obstáculos (materiales de derrumbes, vegetación caída, restos de accidentes, animales muertos, basura, etc.) que afecten la seguridad del tránsito o el escurrimiento de las aguas superficiales.
Obras de arte y Drenaje	Cunetas, alcantarillas, badenes, zanjas de coronación, canal de bajada	Visual	Siempre limpia libre de vegetación, sedimentación, colmataciones u otros elementos que obstaculicen o alteren el libre escurrimiento de las aguas superficiales, incluyendo los cauces de ingreso y salida.
	Fallas estructurales e hidráulicas en cunetas, canales, alcantarillas, badenes y muros.	Visual	Siempre limpia libre de vegetación, sedimentación, colmataciones u otros elementos que obstaculicen o alteren el libre escurrimiento de las aguas superficiales, incluyendo los cauces de ingreso y salida.
Señalización	Vertical	Por inspección visual del cimientó, soporte y placa	Completas, pintadas, limpias, en buen estado y sin vegetación u otro material en su entorno que impida la visibilidad.
		(Decoloración de las placas de las señales:) Coordenadas cromáticas "x" e "y" (geometría 45/0 y ángulo de observación patrón de 2°) medidas con equipo	Coordenadas cromáticas dentro del polígono de color especificado en las Especificaciones Técnicas Generales para Construcción del MTC (vigente al momento de la ejecución). (Equipo proporcionado por el CONTRATISTA CONSERVADOR)
		(Vertical – Visibilidad nocturna insuficiente de las placas de las señales) Coeficiente de retroreflectancia mínimo (ángulo de observación de 0.2° y de incidencia de – 4°)	Señal en poste (Tipo IV): Blanco: 360 cd/lux/m2 Amarillo: 270 cd/lux/m2 Anaranjado: 145 cd/lux/m2 Rojo: 65 cd/lux/m2 Verde: 50 cd/lux/m2 Azul: 30 cd/lux/m2 Marrón: 18 cd/lux/m2 Señal elevada (Tipo XI): Blanco: 580 cd/lux/m2 Amarillo: 435 cd/lux/m2 Anaranjado: 200 cd/lux/m2 Rojo: 87 cd/lux/m2 Verde: 58 cd/lux/m2 Azul: 26 cd/lux/m2 Marrón: 17 cd/lux/m2 (Equipo proporcionado por el CONTRATISTA CONSERVADOR)
	Horizontal	(Geometría:) Por inspección visual y con una wincha o regla se identifican las líneas con deficiencias. (Decoloración o suciedad de las líneas o marcas:) Coordenadas cromáticas "x" e "y" (geometría 45/0 y ángulo de observación patrón	Con ancho de líneas mínimo en demarcación de eje y borde de 10 cm, longitud de segmentos de acuerdo con lo especificado (en el Manual de Dispositivos de Control de Tránsito Automotor para Calles y Carreteras del MTC vigente al momento de la ejecución), y sin desviaciones (zigzaguo) Coordenadas cromáticas dentro del polígono de color especificado en las Especificaciones Técnicas de Pinturas para Obras Viales del MTC (vigente al momento de la ejecución)





Ministerio
de Transportes
y Comunicaciones

Viceministerio
de Transportes

Provias Nacional

Términos de Referencia del Servicio de Gestión y Conservación Vial por Niveles de Servicio del Corredor Vial:
"Chachapoyas - Molinopampa – Mariscal Benavides - Rodríguez de Mendoza – Abra Lajas / El Dorado- Selva
Alegre- Soritor-Emp. PE-5N (Calzada)"

Variable	Indicador	Forma de Medición	Tolerancia
		de 2") medidas con equipo	
		(Horizontal Visibilidad nocturna insuficiente de las líneas o marcas:) Coeficiente mínimo de retroreflectividad (geometría de 30 m) medido con un Retroreflectómetro, para las marcas en el pavimento nuevas (medido entre 3 y 30 días de aplicado)	Retroreflectancia <u>inicial mínima</u> : Blanco: 230 mcd/lux/m2 Amarillo: 175 mcd/lux/m2 (Equipo proporcionado por el CONTRATISTA CONSERVADOR).
		(Horizontal Visibilidad nocturna insuficiente de las líneas o marcas:) Coeficiente mínimo de retroreflectividad (geometría de 30 m) medido con un Retroreflectómetro, que deben poseer las marcas durante su tiempo de operación	Retroreflectancia <u>para repintado</u> : Blanco: 120 mcd/lux/m2 Amarillo: 100 mcd/lux/m2 (Equipo proporcionado por el CONTRATISTA CONSERVADOR).
	Deterioro de las tachas retrorreflectivas.	Visual	Desplazamiento de su posición original. NO SE ADMITEN Deterioros totales o parciales del área retrorreflectiva o del cuerpo. NO SE ADMITEN.
	Pérdida o inutilidad de tachas retrorreflectivas	Visual	Porcentaje máximo de tachas retrorreflectivas pérdidas o inútiles. 5% máximo.
	Postes kilométricos	Visual	Completos, pintados, limpios y en buen estado
Elementos de seguridad	Guardavías y/o barreras de seguridad	Visual	Completos, pintados, limpios, sin deformación y sin vegetación en su entorno que impida la visibilidad.
	Delineadores	Visual	Completos, pintados y limpios.
	Reductor de velocidad	Visual	Completos, pintados y limpios.
	Parapetos o muros	Visual	Completos, pintados, limpios, sin deficiencias o ausencia de pintura o lámina retrorreflectiva.
Zonas Laterales (Derecho de vía)	Roce	Visual	En zonas de visibilidad se admitirá hasta 30 cm, excepto en calzada, bermas y cunetas donde no se admite vegetación.
	Talud inferior	Visual	No se admiten erosiones producto de escorrentía superficial, luego del inicio del servicio.
	Aguas empozadas	Visual	No se admiten aguas empozadas en las zonas laterales contiguas a la plataforma.
DME o Botaderos	Material excedente o de derrumbes en DME o botaderos	Visual	No se admitirá material excedente o de derrumbes mal acondicionados en los DME o botaderos.

Página 203 de 351



2257





Términos de Referencia del Servicio de Gestión y Conservación Vial por Niveles de Servicio del Corredor Vial:
"Chachapoyas - Molinopampa – Mariscal Benavides - Rodríguez de Mendoza – Abra Lajas / El Dorado- Selva Alegre- Soritor-Emp. PE-5N (Calzada)"

Planilla de Relevamiento y Cálculo del Nivel de Servicio

VARIABLE	INDICADOR	1	2	3	4	5	6	7	8	9	10	Numero de sectores con fallas (1)	Factor de peso (2)	Porcentaje de incumplimiento (3)=(1)x(2)/10
Calzada (Afirmando)	Deformación, Erosión, Baches, Encalaminado, Lodazal y Cruce de agua												35	
Calzada	Limpieza												5	
Obras de Arte y Drenaje	Cunetas, Zanjias, Canales, Bajas de Aguas												10	
	Alcantarillas												10	
	Badenes, Gaviones y Muros												3	
Estructuras Viales	Puentes	Aplicar Planilla de Relevamiento para Puentes										Ingresar resultado de planilla de puentes	7	
Señalización	Vertical												8	
	Postes kilométricos												6	
Elementos de seguridad	Guardavías y/o barreras de seguridad												4	
	Postes delineadores, Reductores de velocidad, Parapetos y muros												4	
Zonas Laterales (Derecho de vía)	Roce												3	
	Talud inferior y aguas empozadas												3	
DME o botaderos	Material excedente o de derrumbes												2	
Total													100	Σ=

4.5.1.6.2 Conservación Periódica: Recarga de Material Granular, Estabilizado con Cemento Portland Tipo I y Colocación de Micropavimento (e=12mm).

Unidad de Medida: Kilómetro

Oportunidad y Alcance:	<ul style="list-style-type: none"> La conservación periódica se ejecutará en todo el ancho de la calzada (calzada más sobrecanchos) existente, de acuerdo al Plan de Gestión Vial y según la relación de trabajos que se detallan en el siguiente cuadro. Para la conservación periódica, se precisa que las progresivas son referenciales, las cuales serán definidas por el CONTRATISTA CONSERVADOR durante la elaboración del Plan de Gestión Vial. Para el caso específico de señales preventivas, reglamentarias, informativas, guardavías, marcas en el pavimento, reductores de velocidad; el CONTRATISTA CONSERVADOR deberá cumplir con ejecutar las cantidades que se apruebe en el Plan de Gestión Vial. Las cantidades finales serán definidas en el Plan de Gestión Vial. <p>Conservación Periódica:</p> <p>TRAMO VI: DV. MARISCAL BENAVIDES (km 408+750) – RODRIGUEZ DE MENDOZA (km 413+000)</p> <ul style="list-style-type: none"> Recarga de Material Granular E=15cm. <p>La recarga de material provendrá de canteras de préstamos seleccionados. Los suelos deben tener máximo 10% de material pasante por el tamiz N° 200, estar limpios y no deben tener más de 1% de su peso de materia orgánica.</p>
------------------------	---





PERÚ
Ministerio
de Transportes
y Comunicaciones

Viceministerio
de Transportes

Proviás Nacional

Términos de Referencia del Servicio de Gestión y Conservación Vial por Niveles de Servicio del Corredor Vial:
"Chachapoyas - Molinopampa – Mariscal Benavides - Rodríguez de Mendoza – Abra Lajas / El Dorado- Selva
Alegre- Soritor-Emp. PE-SN (Calzada)"

	<p>El índice de plasticidad del suelo debe ser menor o igual a 9%. El tamaño máximo del agregado grueso que contenga el suelo no debe ser mayor de 1/3 del espesor de la capa compactada de suelo-cemento. La proporción de sulfatos, expresados como SO₄= no podrá exceder de 6000 ppm. Los agregados gruesos deben tener un desgaste a la abrasión (Máquina de Los Ángeles) no mayor a 50%.</p> <p>Si los materiales a estabilizar van a conformar capas estructurales, los agregados gruesos no deben presentar pérdidas en sulfato de sodio superiores al 12% y en materiales finos superiores al 10%; si se emplea sulfato de magnesio los agregados gruesos no deben presentar pérdidas superiores al 18% y en los materiales finos superiores al 15%.</p> <ul style="list-style-type: none"> Estabilizado con Cemento Portland Tipo I E=20cm de espesor Se estabilizará con cemento portland tipo I, tomando en consideración el Ensayo de Esfuerzo a la Compresión sin confinar a los 07 días de curado el espécimen (suelo – cemento) y a diferentes dosificaciones. Se establece una dosificación del 2.5 a 3.0% de cemento portland en peso de agregado insitu, y para un valor promedio de la resistencia a la compresión simple de 508.10 psi para un suelo estabilizado con cemento. Debe lograr un coeficiente estructural de 0.070/cm. Imprimación (Riego de Protección) Se recomienda la aplicación de una película con MC-30, a una tasa no inferior a 400 cm³/m² (0.3 Lts/m²), la cual busca la protección y/o curado de la capa estabilizada hasta la colocación de la siguiente capa, mas no busca penetrar en la capa estabilizada. Sin embargo, el contratista podrá utilizar otros insumos como emulsiones especiales de acuerdo a las características físicas del material demostrado mediante diseño para la imprimación que cumplan las características de la Norma Vigente. Micropavimento (12mm) Se realizará con emulsión asfáltica de rotura controlada modificada con polímero CQS1hp, se considera como valor óptimo 8.0% de asfalto residual (12.9% de emulsión asfáltica) y 0.5% de cemento portland tipo I respecto al peso del agregado. Las cantidades indicadas son referenciales y deberán ser verificadas mediante diseño. El agregado pétreo será 100% arena chancada proveniente de la trituración de roca y/o grava seleccionada y deberá ajustarse a la gradación Tipo III. Deberá cumplir las Especificaciones técnicas ISSA A-143.
Nivel de Servicio:	<ul style="list-style-type: none"> Para los sectores donde se realice la intervención y al término de la conservación periódica, el IRIc debe ser igual o menor que 3.7 m/Km. (confiabilidad de 70%) Asimismo, se exigirán los otros niveles, según el cuadro de indicadores de nivel de servicio exigidos en la conservación rutinaria después.

Las cantidades y metrados indicados en el Cuadro siguiente sustentan el valor referencial:



Página 205 de 351



2255





Ministerio
de Transportes
y Comunicaciones

Viceministerio
de Transportes

Proviás Nacional

Términos de Referencia del Servicio de Gestión y Conservación Vial por Niveles de Servicio del Corredor Vial:
"Chachapoyas - Molinopampa - Mariscal Benavides - Rodríguez de Mendoza - Abra Lajas / El Dorado- Selva
Alegre- Soritor-Emp. PE-SN (Calzada)"

CONSERVACIÓN PERIÓDICA			
Item	Actividades	Und.	Metrado
01.00.00	TRABAJOS PRELIMINARES		
01.01.00	MOVILIZACIÓN Y DESMOVILIZACIÓN DE EQUIPOS	gib	1.00
01.02.00	TOPOGRAFÍA Y GEOREFERENCIACIÓN	km	4.25
02.00.00	TRABAJOS EN PLATAFORMA		
02.01.00	RECARGA DE MATERIAL GRANULAR (E= 15 CM)	m3	5,355.00
02.02.00	ESTABILIZACIÓN DE MATERIAL EXISTENTE CON CEMENTO PORTLAND (E= 20 CM)	m2	35,700.00
02.03.00	IMPRIMACIÓN (RIEGO DE PROTECCIÓN)	m2	35,700.00
02.04.00	MICROPAVIMENTO (E= 12 mm)	m2	35,700.00
03.00.00	DRENAJE		
03.01.00	REEMPLAZO DE ALCANTARILLA TMC D=36"	und	3.00
03.02.00	REEMPLAZO DE ALCANTARILLA TMC D=48"	und	2.00
03.03.00	COLOCACIÓN DE ALCANTARILLA TMC D=36"	und	1.00
03.04.00	COLOCACIÓN DE ALCANTARILLA TMC D=48"	und	1.00
03.05.00	REEMPLAZO DE CUNETAS DE CONCRETO	m	938.00
03.06.00	COLOCACIÓN DE CUNETAS DE CONCRETO	m	637.50
04.00.00	SEÑALIZACIÓN Y SEGURIDAD VIAL		
04.01.00	SEÑALES PREVENTIVAS	und	10.00
04.02.00	SEÑALES REGLAMENTARIAS	und	8.00
04.03.00	SEÑALES INFORMATIVAS	m2	6.00
04.04.00	POSTES DELINEADORES	und	450.00
04.05.00	BARRERAS DE SEGURIDAD VIAL	m	250.00
04.06.00	REDUCTOR DE VELOCIDAD TIPO RESALTO	m2	134.40
04.07.00	MARCAS EN EL PAVIMENTO	m2	1,572.50

4.5.1.6.3 Conservación Rutinaria Después de la Conservación Periódica

Inicio: Prog. Km. 408+750

Fin: Prog. Km. 413+000

Longitud: 4.250 Km

Unidad de Medida: Kilometro – Año

Alcance:	<ul style="list-style-type: none"> - Esta "Conservación Rutinaria" se desarrollará en todo el tramo señalado. - El CONTRATISTA CONSERVADOR deberá realizar las actividades de conservación rutinaria que aseguren el cumplimiento del nivel de servicio. - Las actividades y cantidades indicadas en el cuadro siguiente son referenciales; no obstante, atendiendo a que el presente contrato será controlado por indicadores
-----------------	---

Página 206 de 351



2254

Expediente: I-040554-2024 V-4

Esto es una copia auténtica imprimible de un documento electrónico archivado de PROVIAS, aplicando lo dispuesto por el Artículo 025 de D.S. 070 - 2013-PCM y la Tercera Disposición Complementaria Final del DS26-2016-PCM. Su autenticidad e Integridad pueden ser contrastadas a través del siguiente link: <https://sgd.pvn.gob.pe/Tramite/De?Id=6A29IH/58DQ=>





PERÚ
Ministerio
de Transportes
y Comunicaciones

Viceministerio
de Transportes

Proviás Nacional

Términos de Referencia del Servicio de Gestión y Conservación Vial por Niveles de Servicio del Corredor Vial:
"Chachapoyas - Molinopampa – Mariscal Benavides - Rodríguez de Mendoza – Abra Lajas / El Dorado- Selva
Alegre- Soritor-Emp. PE-5N (Calzada)"

	<p>de niveles de servicio, (no por ejecución ni avance de metrados de las actividades), El CONTRATISTA CONSERVADOR evaluará y ejecutará todas las actividades que se requieran y cuantas veces sean necesarias con la finalidad de cumplir con el nivel de servicio exigido y al costo ofertado por kilómetro.</p> <ul style="list-style-type: none"> - Estas actividades de conservación rutinaria deben ser ejecutadas de acuerdo al marco legal y técnico establecido en los presentes términos de referencia.
Medición del Nivel de servicio:	<ul style="list-style-type: none"> - El nivel de servicio será medido (evaluaciones programadas y no programadas) desde el mes de la conformidad de la Conservación Periódica. - Las mediciones del servicio se efectuarán según las variables e indicadores del cuadro de niveles de servicio indicados en los presentes Términos de Referencia para cada tramo.

Actividades consideradas/ Base de cálculo del valor referencial por año:

CONSERVACIÓN RUTINARIA DESPUES DE CONSERVACIÓN PERIÓDICA			
Item	Actividades	Und.	Metrado
01.00.00	CONSERVACIÓN DE PLATAFORMA		
01.01.00	LIMPIEZA CALZADAS Y BERMAS	km	8.50
01.02.00	ROCE Y LIMPIEZA	m2	7,140.00
01.01.05	SELLADO DE FISURAS ENTRE 1MM y 3MM	m	425.00
01.01.06	SELLADO DE FISURAS MAYORES A 3MM	m	318.80
01.03.00	PARCHADO SUPERFICIAL EN CALZADA	m2	268.00
01.04.00	PARCHADO PROFUNDO EN CALZADA	m2	89.00
01.05.00	LIMPIEZA DE DERRUMBES Y HUAYCOS MENORES	m3	42.50
02.00.00	CONSERVACIÓN DE DRENAJE SUPERFICIAL		
02.01.00	LIMPIEZA DE ALCANTARILLAS	und	50.00
02.02.00	LIMPIEZA DE CUNETAS REVESTIDAS	m	10,655.00
02.03.00	REPARACIÓN MENOR DE CUNETAS DE CONCRETO	m	266.40
02.03.00	LIMPIEZA DE CUNETAS NO REVESTIDAS	m	4,250.00
02.02.00	REPARACION MENOR DE ALCANTARILLAS	m3	0.80
02.03.00	REPARACIÓN DE CABEZALES DE ALCANTARILLAS	m3	0.80
02.04.00	CONSERVACION DE MUROS Y PARAPETOS (LIMPIEZA Y PINTADO)	m2	50.00
02.05.00	ENCAUZAMIENTO DE CURSOS DE AGUA	m	250.00





Ministerio
de Transportes
y Comunicaciones

Viceministerio
de Transportes

Proviás Nacional

Términos de Referencia del Servicio de Gestión y Conservación Vial por Niveles de Servicio del Corredor Vial:
"Chachapoyas - Molinopampa - Mariscal Benavides - Rodríguez de Mendoza - Abra Lajas / El Dorado- Selva
Alegre- Soritor-Emp. PE-5N (Calzada)"

03.00.00	CONSERVACIÓN DE SEÑALIZACIÓN Y SEGURIDAD VIAL		
03.01.00	CONSERVACIÓN DE SEÑALES PREVENTIVAS Y REGLAMENTARIAS		
03.01.01	LIMPIEZA DE SEÑALES PREVENTIVAS Y REGLAMENTARIAS	und	72.00
03.01.02	REPARACIÓN DE SEÑALES PREVENTIVAS Y REGLAMENTARIAS	und	4.00
03.01.03	REPOSICIÓN DE SEÑALES PREVENTIVAS Y REGLAMENTARIAS	und	1.00
03.02.00	CONSERVACIÓN DE SEÑALES INFORMATIVAS		
03.02.01	LIMPIEZA DE SEÑALES INFORMATIVAS	und	18.00
03.02.02	REPARACIÓN DE SEÑALES INFORMATIVAS	und	2.00
03.02.03	REPOSICIÓN DE SEÑALES INFORMATIVAS	und	1.00
03.03.00	CONSERVACIÓN DE POSTES DE KILOMETRAJE		
03.03.01	LIMPIEZA DE POSTES DE KILOMETRAJE	und	15.00
03.03.02	REPARACIÓN DE POSTES DE KILOMETRAJE	und	2.00
03.03.03	REPOSICIÓN DE POSTES DE KILOMETRAJE	und	1.00
03.04.00	CONSERVACIÓN DE POSTES DELINEADORES		
03.04.01	LIMPIEZA DE POSTES DE DELINEADORES	und	1,350.00
03.04.02	REPARACIÓN DE POSTES DE DELINEADORES	und	135.00
03.04.03	REPOSICIÓN DE POSTES DELINEADORES	und	90.00
03.05.00	CONSERVACIÓN DE BARRERAS DE SEGURIDAD VIAL		
03.05.01	LIMPIEZA DE BARRERAS DE SEGURIDAD VIAL	m	250.00
03.05.02	REPARACIÓN DE BARRERAS DE SEGURIDAD VIAL	m	50.00
03.05.03	REPOSICIÓN DE BARRERAS DE SEGURIDAD VIAL	m	25.00
03.06.00	CONSERVACIÓN DE MARCAS EN EL PAVIMENTO		
03.07.00	CONSERVACIÓN DE MARCAS EN EL PAVIMENTO	m2	1,573.00
03.07.00	CONSERVACIÓN DE REDUCTORES DE VELOCIDAD		
03.07.10	CONSERVACIÓN DE REDUCTORES DE VELOCIDAD	m2	504.00
04.00.00	PROTECCIÓN AMBIENTAL		
04.01.00	ACONDICIONAMIENTO DE MATERIAL EXCEDENTE EN DME	m3	43.00

Niveles de Servicio

Variable	Indicador	Forma de Medición	Tolerancia
Calzada (Micropavimento)	Baches	Visual	0%
	Reparaciones o Parchados	Visual	0% máximo de reparaciones o parches en mal estado
	Fisuras > 3mm	Visual	0%
	Fisuras >1mm y < 3mm	Visual	5% máximo de área con fisuras respecto de la muestra materia de evaluación
	Piel de Cocodrilo	Visual	0%
	Ahuellamiento	Regla	5% máximo de área con ahuellamiento mayor a 12 mm
	Peladuras y Desprendimientos	Visual	5% máximo de área respecto de la muestra materia de evaluación para peladuras y 0% para desprendimientos.





PERÚ
Ministerio
de Transportes
y Comunicaciones

Viceministerio
de Transportes

Proviás Nacional

Términos de Referencia del Servicio de Gestión y Conservación Vial por Niveles de Servicio del Corredor Vial:
"Chachapoyas - Molinopampa – Mariscal Benavides - Rodríguez de Mendoza – Abra Lajas / El Dorado- Selva
Alegre- Soritor-Emp. PE-5N (Calzada)"

Variable	Indicador	Forma de Medición	Tolerancia
	Exudaciones	Visual	2% máximo de área respecto de la muestra materia de evaluación, con manchas de exceso de asfalto de área mayor a 0.01 m2
	Desprendimientos de bordes	Visual	0%
	IRI característico	Instrumental	Micropavimento en servicio ≤ 6.2 m/Km
Calzada	Limpieza	Visual	Siempre limpia libre de materiales finos (tipo suelo o granular, granos u otros) u obstáculos (materiales de derrumbes, vegetación caída, restos de accidentes, animales muertos, basura, etc.) que afecten la seguridad del tránsito o el escurrimiento de las aguas superficiales.
Obras de arte y Drenaje	Cunetas, alcantarillas, badenes, zanjas de coronación, canal de bajada	Visual	Siempre limpia libre de vegetación, sedimentación, colmataciones u otros elementos que obstaculicen o alteren el libre escurrimiento de las aguas superficiales, incluyendo los cauces de ingreso y salida.
	Fallas estructurales e hidráulicas en cunetas, canales, alcantarillas, badenes y muros.	Visual	Siempre limpia libre de vegetación, sedimentación, colmataciones u otros elementos que obstaculicen o alteren el libre escurrimiento de las aguas superficiales, incluyendo los cauces de ingreso y salida.
Señalización	Vertical	Por inspección visual del cimiento, soporte y placa	Completas, pintadas, limpias, en buen estado y sin vegetación u otro material en su entorno que impida la visibilidad.
		(Decoloración de las placas de las señales:) Coordenadas cromáticas "x" e "y" (geometría 45/0 y ángulo de observación patrón de 2") medidas con equipo	Coordenadas cromáticas dentro del polígono de color especificado en las Especificaciones Técnicas Generales para Construcción del MTC (vigente al momento de la ejecución). (Equipo proporcionado por el CONTRATISTA CONSERVADOR)
		(Vertical – Visibilidad nocturna insuficiente de las placas de las señales) Coeficiente de retroreflectancia mínimo (ángulo de observación de 0.2° y de incidencia de -4°)	Señal en poste (Tipo IV): Blanco: 360 cd/lux/m2 Amarillo: 270 cd/lux/m2 Anaranjado: 145 cd/lux/m2 Rojo: 65 cd/lux/m2 Verde: 50 cd/lux/m2 Azul: 30 cd/lux/m2 Marrón: 18 cd/lux/m2 Señal elevada (Tipo XI): Blanco: 580 cd/lux/m2 Amarillo: 435 cd/lux/m2 Anaranjado: 200 cd/lux/m2 Rojo: 87 cd/lux/m2 Verde: 58 cd/lux/m2 Azul: 26 cd/lux/m2 Marrón: 17 cd/lux/m2 (Equipo proporcionado por el CONTRATISTA CONSERVADOR)
	Horizontal	(Geometría:) Por inspección visual y con una wincha o regla se identifican las líneas con deficiencias.	Con ancho de líneas mínimo en demarcación de eje y borde de 10 cm, longitud de segmentos de acuerdo con lo especificado (en el Manual de Dispositivos de Control de Tránsito Automotor para Calles y Carreteras del MTC vigente al momento de la ejecución), y sin desviaciones (zigzag)
		(Decoloración o suciedad de las líneas o marcas:) Coordenadas cromáticas "x" e "y" (geometría 45/0 y ángulo de observación patrón de 2") medidas con equipo	Coordenadas cromáticas dentro del polígono de color especificado en las Especificaciones Técnicas de Pinturas para Obras Viales del MTC (vigente al momento de la ejecución)

Página 209 de 351



2251





Ministerio
de Transportes
y Comunicaciones

Viceministerio
de Transportes

Proviás Nacional

Términos de Referencia del Servicio de Gestión y Conservación Vial por Niveles de Servicio del Corredor Vial:
"Chachapoyas - Molinopampa – Mariscal Benavides - Rodríguez de Mendoza – Abra Lajas / El Dorado- Selva
Alegre- Soritor-Emp. PE-5N (Calzada)"

Variable	Indicador	Forma de Medición	Tolerancia
		(Horizontal – Visibilidad nocturna insuficiente de las líneas o marcas:) Coeficiente mínimo de retroreflectividad (geometría de 30 m) medido con un Retroreflectómetro, para las marcas en el pavimento nuevas (medido entre 3 y 30 días de aplicado)	Retroreflectancia <u>inicial mínima</u> : Blanco: 230 mcd/lux/m ² Amarillo: 175 mcd/lux/m ² (Equipo proporcionado por el CONTRATISTA CONSERVADOR).
		(Horizontal – Visibilidad nocturna insuficiente de las líneas o marcas:) Coeficiente mínimo de retroreflectividad (geometría de 30 m) medido con un Retroreflectómetro, que deben poseer las marcas durante su tiempo de operación	Retroreflectancia <u>para repintado</u> : Blanco: 120 mcd/lux/m ² Amarillo: 100 mcd/lux/m ² (Equipo proporcionado por el CONTRATISTA CONSERVADOR).
	Deterioro de las tachas retroreflectivas.	Visual	Desplazamiento de su posición original. NO SE ADMITEN Deterioros totales o parciales del área retroreflectiva o del cuerpo. NO SE ADMITEN.
	Pérdida o inutilidad de tachas retroreflectivas	Visual	Porcentaje máximo de tachas retroreflectivas perdidas o inútiles. 5% máximo.
Elementos de seguridad	Postes kilométricos	Visual	Completos, pintados, limpios y en buen estado
	Guardavías y/o barreras de seguridad	Visual	Completos, pintados, limpios, sin deformación y sin vegetación en su entorno que impida la visibilidad.
	Delineadores	Visual	Completos, pintados y limpios.
	Reductor de velocidad	Visual	Completos, pintados y limpios.
Zonas Laterales (Derecho de vía)	Parapetos o muros	Visual	Completos, pintados, limpios, sin deficiencias o ausencia de pintura o lámina retroreflectiva.
	Roce	Visual	En zonas de visibilidad se admitirá hasta 30 cm, excepto en calzada, bermas y cunetas donde no se admite vegetación.
	Talud inferior	Visual	No se admiten erosiones producto de escorrentía superficial, luego del inicio del contrato.
DME o Botaderos	Aguas empozadas	Visual	No se admiten aguas empozadas en las zonas laterales contiguas a la plataforma.
	Material excedente o de derrumbes en DME o botaderos	Visual	No se admitirá material excedente o de derrumbes mal acondicionados en los DME o botaderos.

(*): Ver Niveles de Servicio para Puentes.

Planilla de Relevamiento y Cálculo del Nivel de Servicio

VARIABLE	INDICADOR	1	2	3	4	5	6	7	8	9	10	Numero de sectores con fallas (1)	Factor de peso (2)	Porcentaje de incumplimiento (3)=(1)x(2)/10
Calzada (Micropavimento)	Baches, Reparaciones o Parchados, Piel de Cocodrilo, Ahuellamiento, Peladuras y												10	



Página 210 de 351



2250

Expediente: I-040554-2024 V-4

Esto es una copia autentica imprimible de un documento electrónico archivado de PROVIAS, aplicando lo dispuesto por el Artículo 025 de D.S. 070 - 2013-PCM y la Tercera Disposición Complementaria Final del DS26-2016-PCM. Su autenticidad e Integridad pueden ser contrastadas a través del siguiente link: <https://sgd.pvn.gob.pe/Tramite/De?id=6A29IH/58DQ=>







Ministerio
de Transportes
y Comunicaciones

Viceministerio
de Transportes

Provias Nacional

Términos de Referencia del Servicio de Gestión y Conservación Vial por Niveles de Servicio del Corredor Vial:
"Chachapoyas – Molinopampa – Mariscal Benavides - Rodríguez de Mendoza – Abra Lajas / El Dorado- Selva
Alegre- Soritor-Emp. PE-SN (Calzada)"

	- Estas actividades de conservación rutinaria deben ser ejecutadas de acuerdo al marco legal y técnico establecido en los presentes términos de referencia.
Medición del Nivel de Servicio:	- El Nivel de servicio será medido mediante evaluaciones programadas y no programadas según el numeral 4.7 y numeral 4.8.3 - Las mediciones del servicio se efectuarán según las variables e indicadores del cuadro de niveles de servicio indicados en los presentes Términos de Referencia para cada tramo.

Actividades consideradas/ Base de cálculo del valor referencial por año:

CONSERVACIÓN RUTINARIA ANTES DE CONSERVACIÓN PERIÓDICA			
Item	Actividades	Und.	Metrado
01.00.00.	CONSERVACIÓN DE PLATAFORMA		
01.01.00.	ROCE Y LIMPIEZA	m2	71,145.00
01.02.00.	CONSERVACION DEL DERECHO DE VIA	km	94.86
01.03.00.	PERFILADO DE LA SUPERFICIE SIN APORT E DE MATERIAL	m2	284,580.00
01.04.00.	BACHEO EN AFIRMADO	m3	1,422.90
01.05.00.	CONTROL DE POLVO MEDIANTE RIEGO DE AGUA	km	948.60
01.06.00.	LIMPIEZA DE DERRUMBES Y HUAYCOS MENORES	m3	948.60
02.00.00.	CONSERVACIÓN DE DRENAJE SUPERFICIAL		
02.01.00.	LIMPIEZA DE ALCANTARILLAS	und	486.00
02.02.00.	LIMPIEZA DE CUNETAS REVESTIDAS	m	1,290.00
02.03.00.	REPARACIÓN MENOR DE CUNETAS DE CONCRETO	m	21.50
02.04.00.	LIMPIEZA DE CUNETAS NO REVESTIDAS	m	71,145.00
02.05.00.	REPARACION MENOR DE ALCANTARILLAS	m3	4.90
02.06.00.	REPARACIÓN DE CABEZALES DE ALCANTARILLAS	m3	4.90
02.07.00.	CONSERVACION DE MUROS Y PARAPETOS (LIMPIEZA Y PINTADO)	m2	324.00
02.08.00.	ENCAUZAMIENTO DE CURSOS DE AGUA	m	1,630.00
02.09.00.	LIMPIEZA DE BADENES	und	3.00
02.10.00.	REPARACIÓN DE BADENES	m3	0.80
02.11.00.	LIMPIEZA DE MUROS	und	6.00
02.12.00.	REPARACIONES DE MUROS DE CONCRETO	m3	0.20
03.00.00.	CONSERVACIÓN DE SEÑALIZACIÓN Y SEGURIDAD VIAL		
03.01.00.	CONSERVACIÓN DE SEÑALES PREVENTIVAS Y REGLAMENTARIAS		
03.01.01.	LIMPIEZA DE SEÑALES PREVENTIVAS Y REGLAMENTARIAS	und	384.00
03.01.02.	REPARACIÓN DE SEÑALES PREVENTIVAS Y REGLAMENTARIAS	und	19.00
03.01.03.	REPOSICIÓN DE SEÑALES PREVENTIVAS Y REGLAMENTARIAS	und	10.00
03.02.00.	CONSERVACIÓN DE SEÑALES INFORMATIVAS		
03.02.01.	LIMPIEZA DE SEÑALES INFORMATIVAS	und	30.00
03.02.02.	REPARACIÓN DE SEÑALES INFORMATIVAS	und	2.00
03.02.03.	REPOSICIÓN DE SEÑALES INFORMATIVAS	und	1.00
03.03.00.	CONSERVACIÓN DE POSTES DE KILOMETRAJE		
03.03.01.	LIMPIEZA DE POSTES DE KILOMETRAJE	und	141.00
03.03.02.	REPARACIÓN DE POSTES DE KILOMETRAJE	und	14.00
03.03.03.	REPOSICIÓN DE POSTES DE KILOMETRAJE	und	10.00
03.04.00.	CONSERVACIÓN DE GUARDAVÍAS		
03.04.01.	LIMPIEZA DE GUARDAVÍAS METÁLICAS	m	203.00
03.04.02.	REPARACIÓN DE GUARDAVÍAS METÁLICAS	m	4.00
03.04.03.	REPOSICIÓN DE GUARDAVÍAS METÁLICAS	m	2.00
03.05.00.	CONSERVACIÓN DE POSTES DELINEADORES		
03.05.01.	LIMPIEZA DE POSTES DE DELINEADORES	und	2,184.00
03.05.02.	REPARACIÓN DE POSTES DE DELINEADORES	und	218.00
03.05.03.	REPOSICIÓN DE POSTES DELINEADORES	und	146.00
03.06.00.	CONSERVACIÓN DE REDUCTORES DE VELOCIDAD		
03.06.10.	CONSERVACIÓN DE REDUCTORES DE VELOCIDAD	m2	288.00
04.00.00.	CONSERVACIÓN DE PUENTES		
04.01.00.	LIMPIEZA ROCE Y DESBROCE	m2	393.84
04.02.00.	LIMPIEZA DE CAUCES	m3	45.00
04.03.00.	LIMPIEZA DE PUENTES	m2	1,008.51
04.04.00.	REPARACIÓN SUPERFICIALES EN ELEMENTOS DE CONCRETO (DETERIORO SUPERFICIAL)	m2	9.57
04.05.00.	REPARACIÓN SUPERFICIAL DE ELEMENTOS DE CONCRETO (FISURAS Y GRIETAS)	m	2.45
04.06.00.	CONSERVACIÓN DE BARANDAS METÁLICAS	m	38.50
04.07.00.	CONSERVACION DE PINTADO DE VEREDAS, SARDINELES Y MUROS DE PUENTES	m2	13.48
04.08.00.	CONSERVACIÓN DE MUROS CONTRA IMPACTOS EN ACCESOS	und	4.00
05.00.00.	PROTECCION AMBIENTAL		
05.01.00.	ACONDICIONAMIENTO DE MATERIAL EXCEDENTE EN DME	m3	949.00

Página 212 de 351



2248

Expediente: I-040554-2024 V-4

Esto es una copia autentica imprimible de un documento electrónico archivado de PROVIAS, aplicando lo dispuesto por el Artículo 025 de D.S. 070 - 2013-PCM y la Tercera Disposición Complementaria Final del DS26-2016-PCM. Su autenticidad e Integridad pueden ser contrastadas a través del siguiente link: <https://sgd.pvn.gob.pe/Tramite/De?id=6A29IH/58DQ=>





PERÚ
Ministerio
de Transportes
y Comunicaciones

Viceministerio
de Transportes

Proviás Nacional

Términos de Referencia del Servicio de Gestión y Conservación Vial por Niveles de Servicio del Corredor Vial:
"Chachapoyas - Molinopampa - Mariscal Benavides - Rodríguez de Mendoza - Abra Lajas / El Dorado- Selva
Alegre- Soritor-Emp. PE-5N (Calzada)"

Niveles de Servicio

Variable	Indicador	Forma de Medición	Tolerancia
Calzada	Deformación	Visual y regla	5% máximo de área con deformaciones mayores a 50 mm
	Erosión	Visual y regla	5% máximo de área con erosión mayor a 50 mm
	Baches	Visual	0%
	Encalaminado	Visual y regla	5% máximo de área con encalaminado
	Lodazal y cruce de agua	Visual	0% máximo de área con lodazal y cruces de agua
Calzada	Limpieza	Visual	Siempre limpia libre de materiales finos (tipo suelo o granular, granos u otros) u obstáculos (materiales de derrumbes, vegetación caída, restos de accidentes, animales muertos, basura, etc.) que afecten la seguridad del tránsito o el escurrimiento de las aguas superficiales.
Obras de arte y Drenaje	Cunetas, alcantarillas, badenes, zanjas de coronación, canal de bajada	Visual	Siempre limpia libre de vegetación, sedimentación, colmataciones u otros elementos que obstaculicen o alteren el libre escurrimiento de las aguas superficiales, incluyendo los cauces de ingreso y salida.
	Fallas estructurales e hidráulicas en cunetas, canales, alcantarillas, badenes y muros.	Visual	Siempre limpia libre de vegetación, sedimentación, colmataciones u otros elementos que obstaculicen o alteren el libre escurrimiento de las aguas superficiales, incluyendo los cauces de ingreso y salida.
Señalización	Vertical	Por inspección visual del cimientó, soporte y placa	Completas, pintadas, limpias, en buen estado y sin vegetación u otro material en su entorno que impida la visibilidad.
		(Decoloración de las placas de las señales:) Coordenadas cromáticas "x" e "y" (geometría 45/0 y ángulo de observación patrón de 2°) medidas con equipo	Coordenadas cromáticas dentro del polígono de color especificado en las Especificaciones Técnicas Generales para Construcción del MTC (vigente al momento de la ejecución). (Equipo proporcionado por el CONTRATISTA CONSERVADOR)
		(Vertical – Visibilidad nocturna insuficiente de las placas de las señales) Coeficiente de retroreflectancia mínimo (ángulo de observación de 0.2° y de incidencia de – 4°)	Señal en poste (Tipo IV): Blanco: 360 cd/lux/m2 Amarillo: 270 cd/lux/m2 Anaranjado: 145 cd/lux/m2 Rojo: 65 cd/lux/m2 Verde: 50 cd/lux/m2 Azul: 30 cd/lux/m2 Marrón: 18 cd/lux/m2 Señal elevada (Tipo XI): Blanco: 580 cd/lux/m2 Amarillo: 435 cd/lux/m2 Anaranjado: 200 cd/lux/m2 Rojo: 87 cd/lux/m2 Verde: 58 cd/lux/m2 Azul: 26 cd/lux/m2 Marrón: 17 cd/lux/m2 (Equipo proporcionado por el CONTRATISTA CONSERVADOR)
	Horizontal	(Geometría:) Por inspección visual y con una wincha o regla se	Con ancho de líneas mínimo en demarcación de eje y borde de 10 cm, longitud de segmentos de acuerdo con lo especificado (en el Manual de Dispositivos de Control de Tránsito Automotor para Calles y Carreteras del MTC vigente al momento de la ejecución), y sin desviaciones (zigzaguo)





Ministerio
de Transportes
y Comunicaciones

Viceministerio
de Transportes

Provias Nacional

Términos de Referencia del Servicio de Gestión y Conservación Vial por Niveles de Servicio del Corredor Vial:
"Chachapoyas - Molinopampa – Mariscal Benavides - Rodríguez de Mendoza – Abra Lajas / El Dorado- Selva
Alegre- Soritor-Emp. PE-5N (Calzada)"

Variable	Indicador	Forma de Medición	Tolerancia
		identifican las líneas con deficiencias.	
		(Decoloración o suciedad de las líneas o marcas:) Coordenadas cromáticas "x" e "y" (geometría 45/0 y ángulo de observación patrón de 2°) medidas con equipo	Coordenadas cromáticas dentro del polígono de color especificado en las Especificaciones Técnicas de Pinturas para Obras Viales del MTC (vigente al momento de la ejecución)
		(Horizontal Visibilidad nocturna insuficiente de las líneas o marcas:) Coeficiente mínimo de retroreflectividad (geometría de 30 m) medido con un Retroreflectómetro, para las marcas en el pavimento nuevas (medido entre 3 y 30 días de aplicado)	Retroreflectancia <u>inicial mínima</u> : Blanco: 230 mcd/lux/m2 Amarillo: 175 mcd/lux/m2 (Equipo proporcionado por el CONTRATISTA CONSERVADOR).
		(Horizontal Visibilidad nocturna insuficiente de las líneas o marcas:) Coeficiente mínimo de retroreflectividad (geometría de 30 m) medido con un Retroreflectómetro, que deben poseer las marcas durante su tiempo de operación	Retroreflectancia <u>para repintado</u> : Blanco: 120 mcd/lux/m2 Amarillo: 100 mcd/lux/m2 (Equipo proporcionado por el CONTRATISTA CONSERVADOR).
	Deterioro de las tachas retrorreflectivas.	Visual	Desplazamiento de su posición original. NO SE ADMITEN Deterioros totales o parciales del área retrorreflectiva o del cuerpo. NO SE ADMITEN.
	Pérdida o inutilidad de tachas retrorreflectivas	Visual	Porcentaje máximo de tachas retrorreflectivas pérdidas o inútiles. 5% máximo.
	Postes kilométricos	Visual	Completos, pintados, limpios y en buen estado
Elementos de seguridad	Guardavías y/o barreras de seguridad	Visual	Completos, pintados, limpios, sin deformación y sin vegetación en su entorno que impida la visibilidad.
	Delineadores	Visual	Completos, pintados y limpios.
	Reductor de velocidad	Visual	Completos, pintados y limpios.
	Parapetos o muros	Visual	Completos, pintados, limpios, sin deficiencias o ausencia de pintura o lámina retrorreflectiva.





Ministerio
de Transportes
y Comunicaciones

Viceministerio
de Transportes

Proviás Nacional

Términos de Referencia del Servicio de Gestión y Conservación Vial por Niveles de Servicio del Corredor Vial:
"Chachapoyas - Molinopampa – Mariscal Benavides - Rodríguez de Mendoza – Abra Lajas / El Dorado- Selva
Alegre- Soritor-Emp. PE-SN (Calzada)"

Variable	Indicador	Forma de Medición	Tolerancia
Estructuras Viales: Puentes	En General: Elementos Extraños al Punte	Visual	Inmediaciones al cauce, estribos, pilares y accesos siempre limpios; Libres de basura, malezas y arbustos estos no superan la altura de vegetación máx. 0.30m. Calzada del puente y accesos siempre limpios libres de basura, vegetación y materiales diversos. Losas de aproximación en accesos en buen estado, sin fisuras ni deterioros superficiales.
	Superestructura: Tableros, Losas, vigas y/o estructuras metálicas	Visual Medidor de Fisuras. Certificado Kit de control de Pintura: Equipo de medición de pintura seco. Kit de Control de Torque: Torquímetro de verificación y ajuste, incluidos dados	Siempre limpios; Libres de basura, vegetación y materiales diversos, tales como: hongos, moho, musgos, eflorescencias, barro, polvo, alambres sueltos, restos de encofrados adheridos a las estructuras. Libres de nidos de insectos, roedores, murciélagos o aves. Libres de letreros o avisos distintos a la señalización. No se admitirán deterioros superficiales en elementos de concreto tales como: fisuras, grietas, desintegración, desgaste, escamaduras, descostramiento o desconchamiento y otros de carácter no estructural. Arriostres y perfiles completos, sin deterioros y funcionales. Conexiones completas y ajustadas. Panel de piso en puentes modulares completos, ajustados y en buen estado sin deficiencias ni deterioro del material antideslizante.
	Subestructura: Estribos y pilares	Visual Medidor de Fisuras. Certificado Kit de control de Pintura: Equipo de medición de pintura seco.	Siempre limpios; Libres de basura, vegetación y materiales diversos, tales como: hongos, moho, musgos, eflorescencias, barro, polvo, alambres sueltos, restos de encofrados adheridos a las estructuras. Libres de nidos de insectos, roedores, murciélagos o aves. Libres de letreros o avisos distintos a la señalización. No se admitirán deterioros superficiales en elementos de concreto tales como: fisuras, grietas, desintegración, desgaste, escamaduras, descostramiento o desconchamiento y otros de carácter no estructural.
	Detalles: Dispositivos de Drenajes	Visual	Siempre limpios y sin obstrucciones; libres de basura, vegetación y materiales diversos como: Tierra, barro, arena, piedras, entre otros. No se admitirán deterioros superficiales del concreto en el entorno a estos. Drenes completos, abiertos, fijos (no movibles) y con prolongación bajo la losa





Ministerio
de Transportes
y Comunicaciones

Viceministerio
de Transportes

Proviás Nacional

Términos de Referencia del Servicio de Gestión y Conservación Vial por Niveles de Servicio del Corredor Vial:
"Chachapoyas - Molinopampa – Mariscal Benavides - Rodríguez de Mendoza – Abra Lajas / El Dorado- Selva
Alegre- Soritor-Emp. PE-SN (Calzada)"

Variable	Indicador	Forma de Medición	Tolerancia
			no menor de 0.50m, sin corrosión, sin filtraciones o fisuras.
	Detalles: Juntas de Dilatación	Visual	Siempre limpios y funcionales; libres de basura, vegetación y materiales diversos como: restos de asfalto, concreto, tierra, barro. No se admitirán deterioros superficiales del concreto en el entorno a estos. Elementos completos, bordes fijos y anclados a la losa y sin restricción al libre desplazamiento. No se admitirán desnivel entre la junta y los bordes de parapetos. No se admitirán sellos deficientes, sueltos o con filtraciones que perjudiquen a la subestructura, ni ausencia de cantoneras metálicas. No se admitirán deficiencias en sellos de juntas.
	Detalles: Barandas de concreto y metálicas	visual	Siempre limpios, pintados, completos y en buen estado; libres de vegetación, hongos, moho, musgos, barro y polvo adheridos a las estructuras. Sin delaminación o desgaste de la capa de Pintura. Sin corrosión u oxidación en barandas metálicas. No se admitirán barandas deterioradas o destruidas por impacto o sin impacto, ni elementos sueltos o incompletos.
	Detalles: Sistemas de Apoyos	visual	Elementos y cajuelas siempre limpias, libres de restricciones al desplazamiento y rotación. No se admiten elementos adosados que no pertenezcan a la estructura del puente.
	Detalles: Veredas, sardineles y muros contra impactos	visual	Siempre limpias, pintadas, completas y en buen estado; libres de vegetación, hongos, moho, musgos, basura y barro. Sin delaminación o desgaste de la capa de Pintura. No se admitirán deterioros superficiales (fisuras, grietas, desprendimientos entre otros), ni muros contra impactos destruidos por impacto o sin impacto. No se admitirá la ausencia de las láminas reflectivas en muros contra impactos al ingreso y salida de cada puente.
	Cauces: Elementos Extraños al Entorno	visual	Lecho y márgenes del río libres de materiales provenientes del arrastre o colmatación del cauce, tales como: materiales orgánicos e inorgánicos, basura, vegetación y escombros.
Zonas Laterales (Derecho de vía)	Roce	Visual	En zonas de visibilidad se admitirá hasta 30 cm, excepto en calzada, bermas y cunetas donde no se admite vegetación.
	Talud inferior	Visual	No se admiten erosiones producto de escorrentía superficial, luego del inicio del servicio.

Página 216 de 351



2244

Expediente: I-040554-2024 V-4

Esto es una copia autentica imprimible de un documento electrónico archivado de PROVIAS, aplicando lo dispuesto por el Artículo 025 de D.S. 070 - 2013-PCM y la Tercera Disposición Complementaria Final del DS26-2016-PCM. Su autenticidad e Integridad pueden ser contrastadas a través del siguiente link: <https://sgd.pvn.gob.pe/Tramite/De?Id=6A29IH/58DQ=>



286



Ministerio
de Transportes
y Comunicaciones

Viceministerio
de Transportes

Provias Nacional

Términos de Referencia del Servicio de Gestión y Conservación Vial por Niveles de Servicio del Corredor Vial:
"Chachapoyas - Molinopampa – Mariscal Benavides - Rodríguez de Mendoza – Abra Lajas / El Dorado- Selva
Alegre- Soritor-Emp. PE-5N (Calzada)"

Variable	Indicador	Forma de Medición	Tolerancia
	Aguas empozadas	Visual	No se admiten aguas empozadas en las zonas laterales contiguas a la plataforma.
DME o Botaderos	Material excedente o de derrumbes en DME o botaderos	Visual	No se admitirá material excedente o de derrumbes mal acondicionados en los DME o botaderos.

Planilla de Relevamiento y Cálculo del Nivel de Servicio

VARIABLE	INDICADOR	1	2	3	4	5	6	7	8	9	10	Numero de sectores con fallas (1)	Factor de peso (2)	Porcentaje de incumplimiento (3)=(1)x(2)/10
Calzada (Afirmado)	Deformación, Erosión, Baches, Encalaminado, Lodazal y Cruce de agua												35	
Calzada	Limpieza												5	
Obras de Arte y Drenaje	Cunetas, Zanjales, Canales, Bajos de Aguas												10	
	Alcantarillas												10	
	Badenes, Gaviones y Muros												3	
Estructuras Viales	Puentes	Aplicar Planilla de Relevamiento para Puentes										Ingresar resultado de planilla de puentes	7	
Señalización	Vertical												8	
	Postes kilométricos												6	
Elementos de seguridad	Guardavías y/o barreras de seguridad												4	
	Postes delineadores, Reductores de velocidad, Parapetos y muros												4	
Zonas Laterales (Derecho de vía)	Roce												3	
	Talud inferior y aguas empozadas												3	
DME o botaderos	Material excedente o de derrumbes												2	
Total													100	Σ=

Planilla de Relevamiento para Puentes

Indicador	Parámetro	MARGEN DERECHO		MARGEN IZQUIERDO		SECTOR CON FALLAS	FACTOR DE PESO	Número de sectores con fallas (1)
		Agua Arriba	Agua Abajo	Agua Arriba	Agua Abajo			
		1	2	3	4	a	b	c = a*b/40
En General	Suciedades o elementos extraños						5	
Superestructura	Deterioro en elementos de concreto						30	
	Deterioro en elementos metálicos Deterioro en elementos de madera							
Subestructura	Deterioro en elementos de concreto						25	
	Deterioro en elementos de mampostería							
Detalles	Obstrucciones al libre escurrimiento hidráulico						5	
	Deficiencias en las juntas extremas o intermedias						5	
	Deterioro de barandas						10	
	Deterioro en veredas, sardineles, parapetos y muros						10	
	Deterioro en Sistemas de Apoyos						5	
Cauces	Obstrucciones al libre escurrimiento						5	
Total Número de sectores con fallas								Sumatoria (*)





Ministerio
de Transportes
y Comunicaciones

Viceministerio
de Transportes

Proviás Nacional

Términos de Referencia del Servicio de Gestión y Conservación Vial por Niveles de Servicio del Corredor Vial:
"Chachapoyas - Molinopampa – Mariscal Benavides - Rodríguez de Mendoza – Abra Lajas / El Dorado- Selva
Alegre- Soritor-Emp. PE-5N (Calzada)"

En las celdas numeradas del 1 al 4 se colocará una "X" para indicar que al menos existe un incumplimiento en los niveles de servicio. El detalle de la medición del nivel de servicio se encuentra en el numeral 4.6 EVALUACIONES DE LA CONSERVACIÓN RUTINARIA POR NIVELES DE SERVICIO.

4.5.1.7.2 Conservación Periódica: Recarga de Material Granular, Estabilizado con Cemento Portland Tipo I y Colocación de Micropavimento (e=12mm).

Unidad de Medida: Kilómetro

- La conservación periódica se ejecutará en todo el ancho de la calzada (calzada más sobreeanchos) existente, de acuerdo al Plan de Gestión Vial y según la relación de trabajos que se detallan en el siguiente cuadro.
- Para la conservación periódica, se precisa que las progresivas son referenciales, las cuales serán definidas por el CONTRATISTA CONSERVADOR durante la elaboración del Plan de Gestión Vial.
- Para el caso específico de señales preventivas, reglamentarias, informativas, guardavías, marcas en el pavimento, reductores de velocidad; el CONTRATISTA CONSERVADOR deberá cumplir con ejecutar las cantidades que se apruebe en el Plan de Gestión Vial.
- Las cantidades finales serán definidas en el Plan de Gestión Vial.

Conservación Periódica:

TRAMO VII: RODRIGUEZ DE MENDOZA (km 413+000) – ABRA LAJAS (km 460+430)

Alcance:

- Recarga de Material Granular espesor E=10cm**
La recarga de material provendrá de canteras de préstamos seleccionados. Los suelos deben tener máximo 10% de material pasante por el tamiz N° 200, estar limpios y no deben tener más de 1% de su peso de materia orgánica.
El índice de plasticidad del suelo debe ser menor o igual a 9%. El tamaño máximo del agregado grueso que contenga el suelo no debe ser mayor de 1/3 del espesor de la capa compactada de suelo-cemento. La proporción de sulfatos, expresados como SO₄= no podrá exceder de 6000 ppm. Los agregados gruesos deben tener un desgaste a la abrasión (Máquina de Los Ángeles) no mayor a 50%.
Si los materiales a estabilizar van a conformar capas estructurales, los agregados gruesos no deben presentar pérdidas en sulfato de sodio superiores al 12% y en materiales finos superiores al 10%; si se emplea sulfato de magnesio los agregados gruesos no deben presentar pérdidas superiores al 18% y en los materiales finos superiores al 15%.
- Estabilizado con Cemento Portland Tipo I E=20cm de espesor**
Se estabilizará con cemento portland tipo I, tomando en consideración el Ensayo de Esfuerzo a la Compresión sin confinar a los 07 días de curado el espécimen (suelo – cemento) y a diferentes dosificaciones. Se establece una dosificación del 2.5 a 3.0% de cemento portland en peso de agregado insitu, y para un valor promedio de la resistencia a la compresión simple de 508.10 psi para un suelo estabilizado con cemento. Debe lograr un coeficiente estructural de 0.070/cm
- Imprimación (Riego de Protección)**

Página 218 de 351



2242

Expediente: I-040554-2024 V-4

Esto es una copia auténtica imprimible de un documento electrónico archivado de PROVIAS, aplicando lo dispuesto por el Artículo 025 de D.S. 070 - 2013-PCM y la Tercera Disposición Complementaria Final del DS26-2016-PCM. Su autenticidad e Integridad pueden ser contrastadas a través del siguiente link: <https://sgd.pvn.gob.pe/Tramite/De?id=6A29IH/58DQ=>





PERÚ
Ministerio
de Transportes
y Comunicaciones

Viceministerio
de Transportes

Provias Nacional

Términos de Referencia del Servicio de Gestión y Conservación Vial por Niveles de Servicio del Corredor Vial:
"Chachapoyas - Molinopampa – Mariscal Benavides - Rodríguez de Mendoza – Abra Lajas / El Dorado- Selva
Alegre- Soritor-Emp. PE-SN (Calzada)"

	<p>Se recomienda la aplicación de una película con MC-30, a una tasa no inferior a 400 cm³/m² (0.3 Lts/m²), la cual busca la protección y/o curado de la capa estabilizada hasta la colocación de la siguiente capa, mas no busca penetrar en la capa estabilizada. Sin embargo, el contratista podrá utilizar otros insumos como emulsiones especiales de acuerdo a las características físicas del material demostrado mediante diseño para la imprimación que cumplan las características de la Norma Vigente.</p> <ul style="list-style-type: none"> ▪ Micropavimento (12mm) Se realizará con emulsión asfáltica de rotura controlada modificada con polímero CQS1hp, se considera como valor óptimo 8.0% de asfalto residual (12.9% de emulsión asfáltica) y 0.5% de cemento portland tipo I respecto al peso del agregado. Las cantidades indicadas son referenciales y deberán ser verificadas mediante diseño. El agregado pétreo será 100% arena chancada proveniente de la trituración de roca y/o grava seleccionada y deberá ajustarse a la gradación Tipo III. Deberá cumplir las Especificaciones técnicas ISSA A-143.
Nivel de Servicio:	<ul style="list-style-type: none"> - Para los sectores donde se realice la intervención y al término de la conservación periódica, el IRIc debe ser igual o menor que 3.7 m/Km. (confiabilidad de 70%) - Asimismo, se exigirán los otros niveles, según el cuadro de indicadores de nivel de servicio exigidos en la conservación rutinaria después.
Procedimientos y cantidades mínimas:	<ul style="list-style-type: none"> - Los trabajos de conservación periódica observarán la normativa técnica aplicable a esta práctica señalada en el numeral 1.14; no obstante, atendiendo a que el presente contrato será controlado por niveles de servicio, (no por ejecución ni avance de metros), el CONTRATISTA CONSERVADOR ejecutará todas las actividades programadas que se requieran y cuantas veces sean necesarias con la finalidad de cumplir con el nivel de servicio exigido y al costo ofertado. - Para el caso específico de reposición de cunetas revestidas, colocación y/o reposición de señales preventivas, reglamentarias, informativas, guardavías, postes kilométricos, delineadores, reductores de velocidad; el CONTRATISTA CONSERVADOR deberá cumplir con ejecutar las cantidades indicadas en el cuadro siguiente. - Para el caso de las actividades descritas en el siguiente cuadro cuya unidad de medida son la "unidad", ésta consistirá en el suministro, cimentación e instalación de acuerdo a las necesidades de campo, y a la normatividad vigente. - El Contratista Conservador detallará y presentará los Precios Unitarios de todas las partidas. - Las cantidades finales serán definidas en el Plan de Conservación. - Una vez precisado la solución a aplicar y las cantidades en el Plan de Conservación, el control será por Km.





Ministerio
de Transportes
y Comunicaciones

Viceministerio
de Transportes

Proviás Nacional

Términos de Referencia del Servicio de Gestión y Conservación Vial por Niveles de Servicio del Corredor Vial:
"Chachapoyas – Molinopampa – Mariscal Benavides – Rodríguez de Mendoza – Abra Lajas / El Dorado- Selva
Alegre- Soritor-Emp. PE-5N (Calzada)"

CONSERVACIÓN PERIÓDICA			
Item	Actividades	Und.	Metrado
01.00.00.	TRABAJOS PRELIMINARES		
01.01.00.	MOVILIZACIÓN Y DESMOVILIZACIÓN DE EQUIPOS	glb	1.00
01.02.00.	TOPOGRAFÍA Y GEOREFERENCIACIÓN	km	47.43
02.00.00.	TRABAJOS EN PLATAFORMA		
02.01.00.	RECARGA DE MATERIAL GRANULAR (E= 10 CM)	m3	28,458.00
02.02.00.	ESTABILIZACIÓN DE MATERIAL EXISTENTE CON CEMENTO PORTLAND (E= 20 CM)	m2	284,580.00
02.03.00.	IMPRIMACIÓN (RIEGO DE PROTECCIÓN)	m2	284,580.00
02.04.00.	MICROPAVIMENTO (E= 12 mm)	m2	284,580.00
03.00.00.	DRENAJE		
03.01.00.	REEMPLAZO DE ALCANTARILLA TMC D=36"	und	16.00
03.02.00.	REEMPLAZO DE ALCANTARILLA TMC D=48"	und	8.00
03.03.00.	COLOCACIÓN DE ALCANTARILLA TMC D=36"	und	4.00
03.04.00.	COLOCACIÓN DE ALCANTARILLA TMC D=48"	und	2.00
03.05.00.	REEMPLAZO DE CUNETAS DE CONCRETO	m	86.00
03.06.00.	COLOCACIÓN DE CUNETAS DE CONCRETO	m	7,114.50
03.07.00.	COLOCACIÓN DE BADEN DE CONCRETO	und	1.00
04.00.00.	SEÑALIZACIÓN Y SEGURIDAD VIAL		
04.01.00.	SEÑALES PREVENTIVAS	und	76.00
04.02.00.	SEÑALES REGLAMENTARIAS	und	48.00
04.03.00.	SEÑALES INFORMATIVAS	m2	24.00
04.04.00.	POSTES DELINEADORES	und	2,500.00
04.05.00.	BARRERAS DE SEGURIDAD VIAL	m	2,350.00
04.06.00.	REDUCTOR DE VELOCIDAD TIPO RESALTO	m2	48.00
04.07.00.	MARCAS EN EL PAVIMENTO	m2	14,229.00

CONSERVACION PERIODICA PUENTES

CONSERVACIÓN PERIODICA EN PUENTES

Tramo: Km. 413+000 a Km. 460+430

Unidad de Medida: Global

- Esta "Conservación Periódica en Puentes" se ejecutará después de aprobado el Plan de Gestión de Vial, según lo indicado en el numeral 2.2 Cronograma de Intervenciones.
- El CONTRATISTA CONSERVADOR deberá realizar las actividades de conservación periódica de puentes que permitan recuperar el estándar de los niveles de servicio exigido en el presente documento.
- La Conservación Periódica de Puentes debe considerar ejecutar como mínimo:
 - LIMPIEZA DE SUPERFICIES DE PUENTES DE CONCRETO
 - LIMPIEZA DE SUPERFICIES DE PUENTES METÁLICOS
 - PINTADO DE ELEMENTOS DE PUENTES DE CONCRETO
 - CONSERVACIÓN DE PERNOS DE ALTA RESISTENCIA
 - CONSERVACIÓN DEL RECUBRIMIENTO EPOXICO EN PUENTES PROVISIONALES

Página 220 de 351



2240

Expediente: I-040554-2024 V-4

Esto es una copia auténtica imprimible de un documento electrónico archivado de PROVIAS, aplicando lo dispuesto por el Artículo 025 de D.S. 070 - 2013-PCM y la Tercera Disposición Complementaria Final del DS26-2016-PCM. Su autenticidad e Integridad pueden ser contrastadas a través del siguiente link: <https://sgd.pvn.gob.pe/Tramite/De?Id=6A29IH/58DQ=>





Ministerio
de Transportes
y Comunicaciones

Viceministerio
de Transportes

Provias Nacional

Términos de Referencia del Servicio de Gestión y Conservación Vial por Niveles de Servicio del Corredor Vial:
"Chachapoyas - Molinopampa – Mariscal Benavides - Rodríguez de Mendoza – Abra Lajas / El Dorado- Selva
Alegre- Soritor-Emp. PE-5N (Calzada)"

Alcance	<ul style="list-style-type: none"> - Estas actividades se ejecutarán en todos los puentes existentes de este tramo según su tipología y necesidad de atención, conforme a la evaluación realizada. - Las actividades indicadas en el cuadro de resumen de metrados son referenciales; no obstante, atendiendo a que el presente contrato será controlado por indicadores de niveles de servicio, (no por ejecución ni avance de metrados de las actividades), el CONTRATISTA CONSERVADOR evaluará y ejecutará todas las actividades que se requieran, con la finalidad de alcanzar el nivel de servicio exigido después de la "Conservación Periódica".
Medición del Nivel de servicio	<ul style="list-style-type: none"> - Concluidos los trabajos de Conservación Periódica de Puentes planteados, el CONTRATISTA CONSERVADOR, deberá realizar la evaluación de los puentes, conforme a la metodología del Nivel de Calificación (NC), propuesta en la Guía de Inspección de Puentes, con la finalidad de verificar la reducción del Nivel de Calificación (inicial) de los puentes intervenidos, para el cumplimiento de los niveles de servicio se verificará de acuerdo a la Tabla N° P02: Límites de Niveles de Calificación del Puente.
Procedimientos y cantidades mínimas	<ul style="list-style-type: none"> - Estas actividades de conservación periódica se ejecutaran de acuerdo a normatividad vigente indicada en el numeral 1.14; no obstante, atendiendo a que el presente contrato será controlado por niveles de servicio, (no por ejecución ni avance de metrados), el CONTRATISTA CONSERVADOR ejecutara todas las actividades programadas con la finalidad de cumplir con el nivel de servicio exigido. - Para el caso de las actividades descritas en el siguiente cuadro cuya unidad de medida son la "global", esta consistirá en el suministro, cimentación e instalación de acuerdo a las necesidades de campo, y a la normatividad vigente.

Tabla N° P02: Límites de Niveles de Calificación

NC al inicio del servicio	Condición	Límite máximo de NC de estructura luego de la Conservación Periódica	Límite máximo de NC al final del servicio, por evolución natural
1	Satisfactoria	1	1
2	Adecuada	2	2
3	Deficiente	2	2
4 (*)	Seria	2	2
5 (**)	Alarmante	2	Comunicará su situación para poner de conocimiento a la Dirección de Puentes y/o Dirección de Estudios para su intervención
6 (**)	Riesgo Inaceptable	2	Comunicará su situación para poner de conocimiento a la Dirección de Puentes y/o Dirección de Estudios para su intervención

(*) Las actividades iniciales de Conservación Periódica se propondrán para lograr una reducción del N.C. Seria (4), luego del cual se monitoreará el comportamiento de las estructuras





Términos de Referencia del Servicio de Gestión y Conservación Vial por Niveles de Servicio del Corredor Vial:
"Chachapoyas - Molinopampa – Mariscal Benavides - Rodríguez de Mendoza – Abra Lajas / El Dorado- Selva
Alegre- Soritor-Emp. PE-SN (Calzada)"

(**) Atenderlos dentro de la Conservación Periódica. El CONTRATISTA CONSERVADOR indicará el tipo de intervención mayor que requiere la estructura la cual será evaluada y ejecutada por el CONTRATANTE

Cuadro de actividades y metrados

Item	Actividades	Und.	Cantidad
01.00.00	CONSERVACIÓN PERIÓDICA DE PUENTES		
01.01.00	LIMPIEZA DE SUPERFICIES DE PUENTES DE CONCRETO	m2	653.59
01.02.00	LIMPIEZA DE SUPERFICIES DE PUENTES METÁLICOS	m2	1,088.53
01.03.00	PINTADO DE ELEMENTOS DE PUENTES DE CONCRETO	m2	511.15
01.04.00	CONSERVACIÓN DE PERNOS DE ALTA RESISTENCIA	Und.	19.00
01.05.00	CONSERVACIÓN DEL RECUBRIMIENTO EPOXICO EN PUENTES PROVISIONALES	m2	2.56

4.5.1.7.3 Conservación Rutinaria Después de la Conservación Periódica

Inicio: Prog. Km. 413+000

Fin: Prog. Km. 460+430

Longitud: 47.430 Km

Unidad de Medida: Kilometro – Año

Alcance:	<ul style="list-style-type: none">- Esta "Conservación Rutinaria Después" se desarrollará desde la conformidad de la Conservación Periódica.- El CONTRATISTA CONSERVADOR deberá realizar las actividades de conservación rutinaria que permitan mantener el estándar de los niveles de servicio exigido en el presente documento.- Las actividades indicadas en el cuadro siguiente son referenciales; no obstante, atendiendo a que el presente contrato será controlado por indicadores de niveles de servicio, (no por ejecución ni avance de metrados de las actividades), el CONTRATISTA CONSERVADOR evaluará y ejecutará todas las actividades que se requieran y cuantas veces sean necesarias con la finalidad de cumplir con el nivel de servicio exigido y al costo ofertado por kilómetro.- Estas actividades de conservación rutinaria deben ser ejecutadas de acuerdo a la normativa técnica señalada en el numeral 1.14
Medición del Nivel de servicio:	<ul style="list-style-type: none">- El nivel de servicio será medido (evaluaciones programadas y no programadas) desde el mes de la conformidad de la Conservación Periódica.- Las mediciones del servicio se efectuarán según las variables e indicadores del cuadro de niveles de servicio indicados en los presentes Términos de Referencia para cada tramo.

Actividades consideradas/ Base de cálculo del valor referencial por año:



Página 222 de 351



2238





Ministerio
de Transportes
y Comunicaciones

Viceministerio
de Transportes

Provias Nacional

Términos de Referencia del Servicio de Gestión y Conservación Vial por Niveles de Servicio del Corredor Vial:
"Chachapoyas – Molinopampa – Mariscal Benavides - Rodríguez de Mendoza – Abra Lajas / El Dorado- Selva
Alegre- Soritor-Emp. PE-5N (Calzada)"

CONSERVACIÓN RUTINARIA DESPUES DE CONSERVACIÓN PERIÓDICA			
Item	Actividades	Und.	Metrado
01.00.00	CONSERVACIÓN DE PLATAFORMA		
01.01.00	LIMPIEZA CALZADAS Y BERMAS	km	94.86
01.02.00	ROCE Y LIMPIEZA	m2	56,916.00
01.03.00	SELLADO DE FISURAS ENTRE 1MM y 3MM	m	7,114.50
01.04.00	SELLADO DE FISURAS MAYORES A 3MM	m	3,557.30
01.05.00	PARCHADO SUPERFICIAL EN CALZADA	m2	2,134.00
01.06.00	PARCHADO PROFUNDO EN CALZADA	m2	711.00
01.07.00	LIMPIEZA DE DERRUMBES Y HUAYCOS MENORES	m3	948.60
02.00.00	CONSERVACIÓN DE DRENAJE SUPERFICIAL		
02.01.00	LIMPIEZA DE ALCANTARILLAS	und	336.00
02.02.00	LIMPIEZA DE CUNETAS REVESTIDAS	m	15,089.00
02.03.00	REPARACIÓN MENOR DE CUNETAS DE CONCRETO	m	377.30
02.04.00	LIMPIEZA DE CUNETAS NO REVESTIDAS	m	47,430.00
02.05.00	REPARACIÓN MENOR DE ALCANTARILLAS	m3	5.10
02.06.00	REPARACIÓN DE CABEZALES DE ALCANTARILLAS	m3	5.10
02.07.00	CONSERVACIÓN DE MUROS Y PARAPETOS (LIMPIEZA Y PINTADO)	m2	336.00
02.08.00	ENCAUZAMIENTO DE CURSOS DE AGUA	m	1,700.00
02.09.00	LIMPIEZA DE BADENES	und	4.00
02.10.00	REPARACIÓN DE BADENES	m3	1.50
02.11.00	LIMPIEZA DE MUROS	und	4.00
02.12.00	REPARACIONES DE MUROS DE CONCRETO	m3	0.20
03.00.00	CONSERVACIÓN DE SEÑALIZACIÓN Y SEGURIDAD VIAL		
03.01.00	CONSERVACIÓN DE SEÑALES PREVENTIVAS Y REGLAMENTARIAS		
03.01.01	LIMPIEZA DE SEÑALES PREVENTIVAS Y REGLAMENTARIAS	und	756.00
03.01.02	REPARACIÓN DE SEÑALES PREVENTIVAS Y REGLAMENTARIAS	und	38.00
03.01.03	REPOSICIÓN DE SEÑALES PREVENTIVAS Y REGLAMENTARIAS	und	1.00
03.02.00	CONSERVACIÓN DE SEÑALES INFORMATIVAS		
03.02.01	LIMPIEZA DE SEÑALES INFORMATIVAS	und	78.00
03.02.02	REPARACIÓN DE SEÑALES INFORMATIVAS	und	6.00
03.02.03	REPOSICIÓN DE SEÑALES INFORMATIVAS	und	3.00
03.03.00	CONSERVACIÓN DE POSTES DE KILOMETRAJE		
03.03.01	LIMPIEZA DE POSTES DE KILOMETRAJE	und	141.00
03.03.02	REPARACIÓN DE POSTES DE KILOMETRAJE	und	14.00
03.03.03	REPOSICIÓN DE POSTES DE KILOMETRAJE	und	10.00
03.04.00	CONSERVACIÓN DE POSTES DELINEADORES		
03.04.01	LIMPIEZA DE POSTES DE DELINEADORES	und	9,684.00
03.04.02	REPARACIÓN DE POSTES DE DELINEADORES	und	968.00
03.04.03	REPOSICIÓN DE POSTES DELINEADORES	und	646.00
03.05.00	CONSERVACIÓN DE BARRERAS DE SEGURIDAD VIAL		
03.05.01	LIMPIEZA DE BARRERAS DE SEGURIDAD VIAL	m	2,350.00
03.05.02	REPARACIÓN DE BARRERAS DE SEGURIDAD VIAL	m	470.00
03.05.03	REPOSICIÓN DE BARRERAS DE SEGURIDAD VIAL	m	235.00
03.06.00	CONSERVACIÓN DE GUARDAVÍAS		
03.06.01	LIMPIEZA DE GUARDAVÍAS METÁLICAS	m	203.00
03.06.02	REPARACIÓN DE GUARDAVÍAS METÁLICAS	m	4.00
03.06.03	REPOSICIÓN DE GUARDAVÍAS METÁLICAS	m	2.00
03.06.04	CONSERVACIÓN DE MARCAS EN EL PAVIMENTO		
03.07.01	CONSERVACIÓN DE MARCAS EN EL PAVIMENTO	m2	14,229.00
03.08.00	CONSERVACIÓN DE REDUCTORES DE VELOCIDAD		
03.08.01	CONSERVACIÓN DE REDUCTORES DE VELOCIDAD	m2	432.00
04.00.00	CONSERVACIÓN DE PUENTES		
04.01.00	LIMPIEZA ROCE Y DESBROCE	m2	393.84
04.02.00	LIMPIEZA DE CAUCES	m3	45.00
04.03.00	LIMPIEZA DE PUENTES	m2	1,008.51
04.04.00	REPARACIÓN SUPERFICIALES EN ELEMENTOS DE CONCRETO (DETERIORO SUPERFICIAL)	m2	9.57
04.05.00	REPARACIÓN SUPERFICIAL DE ELEMENTOS DE CONCRETO (FISURAS Y GRIETAS)	m	2.45
04.06.00	CONSERVACIÓN DE BARANDAS METÁLICAS	m	38.50
04.07.00	CONSERVACIÓN DE PINTADO DE VEREDAS, SARDINELES Y MUROS DE PUENTES	m2	13.48
04.08.00	CONSERVACIÓN DE MUROS CONTRA IMPACTOS EN ACCESOS	und	4.00
05.00.00	PROTECCIÓN AMBIENTAL		
05.01.00	ACONDICIONAMIENTO DE MATERIAL EXCEDENTE EN DME	m3	949.00

Página 223 de 351



2237





PERÚ
Ministerio
de Transportes
y Comunicaciones

Viceministerio
de Transportes

Proviás Nacional

Términos de Referencia del Servicio de Gestión y Conservación Vial por Niveles de Servicio del Corredor Vial:
"Chachapoyas - Molinopampa – Mariscal Benavides - Rodríguez de Mendoza – Abra Lajas / El Dorado- Selva
Alegre- Soritor-Emp. PE-5N (Calzada)"

Niveles de Servicio

Variable	Indicador	Forma de Medición	Tolerancia
Calzada (Micropavimento)	Baches	Visual	0%
	Reparaciones o Parchados	Visual	0% máximo de reparaciones o parches en mal estado
	Fisuras > 3mm	Visual	0%
	Fisuras >1mm y < 3mm	Visual	5% máximo de área con fisuras respecto de la muestra materia de evaluación
	Piel de Cocodrilo	Visual	0%
	Ahuellamiento	Regla	5% máximo de área con ahuellamiento mayor a 12 mm
	Peladuras y Desprendimientos	Visual	5% máximo de área respecto de la muestra materia de evaluación para peladuras y 0% para desprendimientos.
	Exudaciones	Visual	2% máximo de área respecto de la muestra materia de evaluación, con manchas de exceso de asfalto de área mayor a 0.01 m ²
	Desprendimientos de bordes	Visual	0%
	IRI característico	Instrumental	Micropavimento en servicio <= 6.2 m/Km
Calzada	Limpieza	Visual	Siempre limpia libre de materiales finos (tipo suelo o granular, granos u otros) u obstáculos (materiales de derrumbes, vegetación caída, restos de accidentes, animales muertos, basura, etc.) que afecten la seguridad del tránsito o el escurrimiento de las aguas superficiales.
Obras de arte y Drenaje	Cunetas, alcantarillas, badenes, zanjas de coronación, canal de bajada	Visual	Siempre limpia libre de vegetación, sedimentación, colmataciones u otros elementos que obstaculicen o alteren el libre escurrimiento de las aguas superficiales, incluyendo los cauces de ingreso y salida.
	Fallas estructurales e hidráulicas en cunetas, canales, alcantarillas, badenes y muros.	Visual	Siempre limpia libre de vegetación, sedimentación, colmataciones u otros elementos que obstaculicen o alteren el libre escurrimiento de las aguas superficiales, incluyendo los cauces de ingreso y salida.
Señalización	Vertical	Por inspección visual del cimiento, soporte y placa	Completas, pintadas, limpias, en buen estado y sin vegetación u otro material en su entorno que impida la visibilidad.
		(Decoloración de las placas de las señales:) Coordenadas cromáticas "x" e "y" (geometría 45/0 y ángulo de observación patrón de 2°) medidas con equipo	Coordenadas cromáticas dentro del polígono de color especificado en las Especificaciones Técnicas Generales para Construcción del MTC (vigente al momento de la ejecución). (Equipo proporcionado por el CONTRATISTA CONSERVADOR)
		(Vertical – Visibilidad nocturna insuficiente de las	Señal en poste (Tipo IV): Blanco: 360 cd/lux/m ² Amarillo: 270 cd/lux/m ² Anaranjado: 145 cd/lux/m ² Rojo: 65 cd/lux/m ²

Página 224 de 351



2236

Expediente: I-040554-2024 V-4

Esto es una copia autentica imprimible de un documento electrónico archivado de PROVIAS, aplicando lo dispuesto por el Artículo 025 de D.S. 070 - 2013-PCM y la Tercera Disposición Complementaria Final del DS26-2016-PCM. Su autenticidad e Integridad pueden ser contrastadas a través del siguiente link: <https://sgd.pvn.gob.pe/Tramite/De?id=6A29iH/58DQ=>





Ministerio
de Transportes
y Comunicaciones

Viceministerio
de Transportes

Provias Nacional

Términos de Referencia del Servicio de Gestión y Conservación Vial por Niveles de Servicio del Corredor Vial:
"Chachapoyas - Molinopampa – Mariscal Benavides - Rodríguez de Mendoza – Abra Lajas / El Dorado- Selva
Alegre- Soritor-Emp. PE-5N (Calzada)"

Variable	Indicador	Forma de Medición	Tolerancia
Horizontal		placas de las señales) Coeficiente de retroreflectancia mínimo (ángulo de observación de 0.2° y de incidencia de ~ 4°)	Verde: 50 cd/lux/m2 Azul: 30 cd/lux/m2 Marrón: 18 cd/lux/m2 Señal elevada (Tipo XII): Blanco: 580 cd/lux/m2 Amarillo: 435 cd/lux/m2 Anaranjado: 200 cd/lux/m2 Rojo: 87 cd/lux/m2 Verde: 58 cd/lux/m2 Azul: 26 cd/lux/m2 Marrón: 17 cd/lux/m2 (Equipo proporcionado por el CONTRATISTA CONSERVADOR)
		(Geometría:) Por inspección visual y con una wincha o regla se identifican las líneas con deficiencias.	Con ancho de líneas mínimo en demarcación de eje y borde de 10 cm, longitud de segmentos de acuerdo con lo especificado (en el Manual de Dispositivos de Control de Tránsito Automotor para Calles y Carreteras del MTC vigente al momento de la ejecución), y sin desviaciones (zigzaguo)
		(Decoloración o suciedad de las líneas o marcas:) Coordenadas cromáticas "x" e "y" (geometría 45/0 y ángulo de observación patrón de 2°) medidas con equipo	Coordenadas cromáticas dentro del polígono de color especificado en las Especificaciones Técnicas de Pinturas para Obras Viales del MTC (vigente al momento de la ejecución)
		(Horizontal Visibilidad nocturna insuficiente de las líneas o marcas:) Coeficiente mínimo de retrorreflectividad (geometría de 30 m) medido con un Retrorreflectómetro, para las marcas en el pavimento nuevas (medido entre 3 y 30 días de aplicado)	Retroreflectancia inicial mínima: Blanco: 230 mcd/lux/m2 Amarillo: 175 mcd/lux/m2 (Equipo proporcionado por el CONTRATISTA CONSERVADOR).
		(Horizontal Visibilidad nocturna insuficiente de las líneas o marcas:) Coeficiente mínimo de retrorreflectividad (geometría de 30 m) medido con un Retrorreflectómetro, que deben poseer las marcas durante su tiempo de operación	Retroreflectancia para repintado: Blanco: 120 mcd/lux/m2 Amarillo: 100 mcd/lux/m2 (Equipo proporcionado por el CONTRATISTA CONSERVADOR).
	Deterioro de las tachas retrorreflectivas.	Visual	Desplazamiento de su posición original. NO SE ADMITEN
	Pérdida o inutilidad de tachas retrorreflectivas	Visual	Deterioros totales o parciales del área retrorreflectiva o del cuerpo. NO SE ADMITEN.
	Postes kilométricos	Visual	Porcentaje máximo de tachas retrorreflectivas pérdidas o inútiles. 5% máximo.
			Completos, pintados, limpios y en buen estado





Ministerio
de Transportes
y Comunicaciones

Viceministerio
de Transportes

Proviás Nacional

Términos de Referencia del Servicio de Gestión y Conservación Vial por Niveles de Servicio del Corredor Vial:
"Chachapoyas - Molinopampa – Mariscal Benavides - Rodríguez de Mendoza – Abra Lajas / El Dorado- Selva
Alegre- Soritor-Emp. PE-SN (Calzada)"

Variable	Indicador	Forma de Medición	Tolerancia
Elementos de seguridad	Guardavías y/o barreras de seguridad	Visual	Completos, pintados, limpios, sin deformación y sin vegetación en su entorno que impida la visibilidad.
	Delineadores	Visual	Completos, pintados y limpios.
	Reductor de velocidad	Visual	Completos, pintados y limpios.
	Parapetos o muros	Visual	Completos, pintados, limpios, sin deficiencias o ausencia de pintura o lámina retroreflectiva.
Estructuras Viales: Puentes	En General: Elementos Extraños al Puente	Visual	Inmediaciones al cauce, estribos, pilares y accesos siempre limpios; Libres de basura, malezas y arbustos estos no superan la altura de vegetación máx. 0.30m. Calzada del puente y accesos siempre limpios libres de basura, vegetación y materiales diversos. Losas de aproximación en accesos en buen estado, sin fisuras ni deterioros superficiales.
	Superestructura: Tableros, Losas, vigas y/o estructuras metálicas	Visual Medidor de Fisuras. Certificado Kit de control de Pintura: Equipo de medición de pintura seco. Kit de Control de Torque: Torquímetro de verificación y ajuste, incluidos dados	Siempre limpios; Libres de basura, vegetación y materiales diversos, tales como: hongos, moho, musgos, eflorescencias, barro, polvo, alambres sueltos, restos de encofrados adheridos a las estructuras. Libres de nidos de insectos, roedores, murciélagos o aves. Libres de letreros o avisos distintos a la señalización. No se admitirán deterioros superficiales en elementos de concreto tales como: fisuras, grietas, desintegración, desgaste, escamaduras, descostramiento o desconchamiento y otros de carácter no estructural. Arriostres y perfiles completos, sin deterioros y funcionales. Conexiones completas y ajustadas. Panel de piso en puentes modulares completos, ajustados y en buen estado sin deficiencias ni deterioro del material antideslizante.
	Subestructura: Estribos y pilares	Visual Medidor de Fisuras. Certificado Kit de control de Pintura: Equipo de medición de pintura seco.	Siempre limpios; Libres de basura, vegetación y materiales diversos, tales como: hongos, moho, musgos, eflorescencias, barro, polvo, alambres sueltos, restos de encofrados adheridos a las estructuras. Libres de nidos de insectos, roedores, murciélagos o aves. Libres de letreros o avisos distintos a la señalización. No se admitirán deterioros superficiales en elementos de concreto tales como: fisuras, grietas, desintegración, desgaste, escamaduras, descostramiento o desconchamiento y otros de carácter no estructural.
	Detalles:	Visual	Siempre limpios y sin obstrucciones; libres de basura, vegetación y materiales diversos como:

Página 226 de 351



2234

Expediente: I-040554-2024 V-4

Esto es una copia autentica imprimible de un documento electrónico archivado de PROVIAS, aplicando lo dispuesto por el Artículo 025 de D.S. 070 - 2013-PCM y la Tercera Disposición Complementaria Final del DS26-2016-PCM. Su autenticidad e Integridad pueden ser contrastadas a través del siguiente link: <https://sgd.pvn.gob.pe/Tramite/De?id=6A29IH/58DQ=>



296



Ministerio
de Transportes
y Comunicaciones

Viceministerio
de Transportes

Proviás Nacional

Términos de Referencia del Servicio de Gestión y Conservación Vial por Niveles de Servicio del Corredor Vial:
"Chachapoyas - Molinopampa – Mariscal Benavides - Rodríguez de Mendoza – Abra Lajas / El Dorado- Selva
Alegre- Soritor-Emp. PE-SN (Calzada)"

Variable	Indicador	Forma de Medición	Tolerancia
	Dispositivos de Drenajes		Tierra, barro, arena, piedras, entre otros. No se admitirán deterioros superficiales del concreto en el entorno a estos. Drenes completos, abiertos, fijos (no movibles) y con prolongación bajo la losa no menor de 0.50m, sin corrosión, sin filtraciones o fisuras.
	Detalles: Juntas de Dilatación	Visual	Siempre limpios y funcionales; libres de basura, vegetación y materiales diversos como: restos de asfalto, concreto, tierra, barro. No se admitirán deterioros superficiales del concreto en el entorno a estos. Elementos completos, bordes fijos y anclados a la losa y sin restricción al libre desplazamiento. No se admitirán desnivel entre la junta y los bordes de parapetos. No se admitirán sellos deficientes, sueltos o con filtraciones que perjudiquen a la subestructura, ni ausencia de cantoneras metálicas. No se admitirán deficiencias en sellos de juntas.
	Detalles: Barandas de concreto y metálicas	visual	Siempre limpios, pintados, completos y en buen estado; libres de vegetación, hongos, moho, musgos, barro y polvo adheridos a las estructuras. Sin delaminación o desgaste de la capa de Pintura. Sin corrosión u oxidación en barandas metálicas. No se admitirán barandas deterioradas o destruidas por impacto o sin impacto, ni elementos sueltos o incompletos.
	Detalles: Sistemas de Apoyos	visual	Elementos y cajuelas siempre limpias, libres de restricciones al desplazamiento y rotación. No se admiten elementos adosados que no pertenezcan a la estructura del puente.
	Detalles: Veredas, sardineles y muros contra impactos	visual	Siempre limpias, pintadas, completas y en buen estado; libres de vegetación, hongos, moho, musgos, basura y barro. Sin delaminación o desgaste de la capa de Pintura. No se admitirán deterioros superficiales (fisuras, grietas, desprendimientos entre otros), ni muros contra impactos destruidos por impacto o sin impacto. No se admitirá la ausencia de las láminas reflectivas en muros contra impactos al ingreso y salida de cada puente.
	Cauces: Elementos Extraños al Entorno	visual	Lecho y márgenes del río libres de materiales provenientes del arrastre o colmatación del cauce, tales como: materiales orgánicos e inorgánicos, basura, vegetación y escombros.

Página 227 de 351



2233





Ministerio
de Transportes
y Comunicaciones

Viceministerio
de Transportes

Provias Nacional

Términos de Referencia del Servicio de Gestión y Conservación Vial por Niveles de Servicio del Corredor Vial:
"Chachapoyas - Molinopampa – Mariscal Benavides - Rodríguez de Mendoza – Abra Lajas / El Dorado- Selva
Alegre- Soritor-Emp. PE-5N (Calzada)"

Variable	Indicador	Forma de Medición	Tolerancia
Zonas Laterales (Derecho de vía)	Roce	Visual	En zonas de visibilidad se admitirá hasta 30 cm, excepto en calzada, bermas y cunetas donde no se admite vegetación.
	Talud inferior	Visual	No se admiten erosiones producto de escorrentía superficial, luego del inicio del contrato.
	Aguas empozadas	Visual	No se admiten aguas empozadas en las zonas laterales contiguas a la plataforma.
DME o Botaderos	Material excedente o de derrumbes en DME o botaderos	Visual	No se admitirá material excedente o de derrumbes mal acondicionados en los DME o botaderos.

Planilla de Relevamiento y Cálculo del Nivel de Servicio

VARIABLE	INDICADOR	1	2	3	4	5	6	7	8	9	10	Numero de sectores con fallas (1)	Factor de peso (2)	Porcentaje de incumplimiento (3)=(1)x(2)/10
Calzada (Micropavimento)	Baches, Reparaciones o Parchados, Piel de Cocodrilo, Ahuellamiento, Peladuras y Desprendimientos, Exudaciones, Desprendimientos de bordes												10	
	1mm<Fisuras<3mm, Fisuras>3mm												13	
	IRIc												20	
Calzada y bermas	Limpieza												4	
Obras de Arte y Drenaje	Cunetas, Zanjias, Canales, Bajadas de agua												7	
	Alcantarillas												6	
	Badenes, Gaviones y Muros												3	
Señalización	Vertical												8	
	Horizontal												7	
	Postes kilométricos												3	
Elementos de seguridad	Guardavías y/o barreras de seguridad												4	
	Postes delineadores, Reductores de velocidad, Parapetos y muros												3	
Estructuras Viales	Puentes	Aplicar Planilla de Relevamiento para Puentes										Ingresar resultado de planilla de puentes	4	
Zonas Laterales (Derecho de vía)	Roce y obstáculos												3	
	Talud inferior y aguas empozadas												3	
DME o botaderos	Material excedente o de derrumbes												2	
Total													100	Σ=

4.5.2 RUTA NACIONAL PE-08 B: EL DORADO- EMP. PE-5N (CALZADA)

4.5.2.1 TRAMO VIII: EL DORADO (km 513+433)-SELVA ALEGRE (km 529+033) , (L = 15.600 km)

4.5.2.1.1 Transitabilidad

Inicio: Prog. Km. 513+433

Fin: Prog. Km. 529+033

Longitud: 15.600 Km

Unidad de Medida: Kilometro – Año

Oportunidad y alcances:

- El CONTRATISTA CONSERVADOR deberá realizar las actividades de conservación inicial a nivel de transitabilidad para mejorar las



Página 228 de 351



2232

Expediente: I-040554-2024 V-4

Esto es una copia autentica imprimible de un documento electrónico archivado de PROVIAS, aplicando lo dispuesto por el Artículo 025 de D.S. 070 - 2013-PCM y la Tercera Disposición Complementaria Final del DS26-2016-PCM. Su autenticidad e Integridad pueden ser contrastadas a través del siguiente link: <https://sgd.pvn.gob.pe/Tramite/De?id=6A29IH/58DQ=>





Ministerio
de Transportes
y Comunicaciones

Viceministerio
de Transportes

Proviás Nacional

Términos de Referencia del Servicio de Gestión y Conservación Vial por Niveles de Servicio del Corredor Vial:
"Chachapoyas - Molinopampa – Mariscal Benavides - Rodríguez de Mendoza – Abra Lajas / El Dorado- Selva
Alegre- Soritor-Emp. PE-SN (Calzada)"

	<p>condiciones iniciales del tramo, brindando una adecuada transitabilidad.</p> <ul style="list-style-type: none"> - La Transitabilidad se desarrollará simultáneamente a la Conservación Rutinaria antes, durante un plazo máximo de seis (06) meses, iniciados desde el primer día de prestación del servicio, en el cual se desarrollarán las siguientes actividades: <ol style="list-style-type: none"> a) Perfilado de la superficie con aporte de material de relleno de cantera (e=15 cm) b) Conformación de cunetas no revestidas <table border="1" data-bbox="651 663 1225 797"> <thead> <tr> <th rowspan="2">TRAMO</th> <th colspan="2">DESCRIPCION DEL TRAMO</th> <th rowspan="2">INICIO (km)</th> <th rowspan="2">FIN (km)</th> <th rowspan="2">LONG. Km</th> </tr> <tr> <th>INICIO</th> <th>FIN</th> </tr> </thead> <tbody> <tr> <td>VIII</td> <td>EL DORADO</td> <td>SELVA ALEGRE</td> <td>513+433</td> <td>529+033</td> <td>15.600</td> </tr> </tbody> </table> <p>Esta se realizará en todo el ancho de la calzada y la longitud del tramo, con la finalidad de uniformizar la superficie de rodadura.</p> <ul style="list-style-type: none"> - La unidad de medida será "Kilómetro". Para efectos del pago, se contabilizará el Kilómetro cuando en él se hayan concluido todas las actividades necesarias a nivel de TRANSITABILIDAD. - Al sexto mes el avance debe ser el 100% de los sectores en afirmado. - Estas actividades de conservación deben ser ejecutadas de acuerdo al marco legal y técnico establecido en los presentes términos de referencia. 	TRAMO	DESCRIPCION DEL TRAMO		INICIO (km)	FIN (km)	LONG. Km	INICIO	FIN	VIII	EL DORADO	SELVA ALEGRE	513+433	529+033	15.600
TRAMO	DESCRIPCION DEL TRAMO		INICIO (km)	FIN (km)				LONG. Km							
	INICIO	FIN													
VIII	EL DORADO	SELVA ALEGRE	513+433	529+033	15.600										
<p>Medición del Nivel de Servicio:</p>	<p>El nivel de servicio será medido desde el mes siguiente de terminadas las actividades de transitabilidad en los sectores donde se hayan culminado; es decir, a medida que van avanzando los trabajos de transitabilidad, se realizan las evaluaciones de nivel de servicio del indicador IRIc. A partir del séptimo mes será en todo el tramo.</p> <ul style="list-style-type: none"> - El IRI característico exigido para esta actividad debe ser igual o menor que 6m/km. 														
<p>TRANSITABILIDAD</p> <p>Recarga de Material Granular espesor e= 15cm La recarga de material provendrá acorde a la SECCION 401 (capa anticontaminante) de las especificaciones técnicas generales EG-2013; que pueden ser obtenidos en forma natural o procesados debidamente aprobados, con la finalidad de evitar efectos de capilaridad o contaminación e impedir la intrusión de materiales inadecuados que puedan contaminar las capas superiores de la estructura del pavimento. Los materiales aprobados son provenientes de canteras u otras fuentes.</p>															





Ministerio
de Transportes
y Comunicaciones

Viceministerio
de Transportes

Proviás Nacional

Términos de Referencia del Servicio de Gestión y Conservación Vial por Niveles de Servicio del Corredor Vial:
"Chachapoyas - Molinopampa – Mariscal Benavides - Rodríguez de Mendoza – Abra Lajas / El Dorado- Selva
Alegre- Soritor-Emp. PE-SN (Calzada)"

TRANSITABILIDAD			
Item	Actividades	Und.	Metrado
01.00.00	TRABAJOS EN PLATAFORMA		
01.01.00	PERFILADO DE LA SUPERFICIE CON APOORTE DE MATERIAL DE RELLENO DE CANTERA (E= 15 CM)	m3	8,424.00
02.00.00	DRENAJE		
02.01.00	CONFORMACIÓN DE CUNETAS NO REVESTIDAS	m	5,460.00

4.5.2.1.2 Conservación Rutinaria Antes de la Conservación Periódica

Inicio: Prog. Km. 513+433

Fin: Prog. Km. 529+033

Longitud: 15.600 Km

Unidad de Medida: Kilometro – Año

Oportunidad y alcances:	<ul style="list-style-type: none"> - Esta "Conservación Rutinaria" se desarrollará en todo el tramo señalado. - El CONTRATISTA CONSERVADOR deberá realizar las actividades de conservación rutinaria que aseguren el cumplimiento del nivel de servicio. - EL CONTRATISTA CONSERVADOR deberá realizar las actividades de conservación rutinaria desde el inicio del servicio, hasta la culminación de la conservación periódica, que permitan mantener el estándar de los niveles de servicio exigido en el presente documento. - Las actividades y cantidades indicadas en el cuadro siguiente son referenciales; no obstante, atendiendo a que el presente contrato será controlado por indicadores de niveles de servicio, (no por ejecución ni avance de metrados de las actividades), El CONTRATISTA CONSERVADOR evaluará y ejecutará todas las actividades que se requieran y cuantas veces sean necesarias con la finalidad de cumplir con el nivel de servicio exigido y al costo ofertado por kilómetro. - Estas actividades de conservación rutinaria deben ser ejecutadas de acuerdo al marco legal y técnico establecido en los presentes términos de referencia.
Medición del Nivel de Servicio:	<ul style="list-style-type: none"> - El Nivel de servicio será medido mediante evaluaciones programadas y no programadas según el numeral 4.7 y numeral 4.8.3 - Las mediciones del servicio se efectuarán según las variables e indicadores del cuadro de niveles de servicio indicados en los presentes Términos de Referencia para cada tramo.

Actividades consideradas/ Base de cálculo del valor referencial por año:



Página 230 de 351



2230

Expediente: I-040554-2024 V-4

Esto es una copia autentica imprimible de un documento electrónico archivado de PROVIAS, aplicando lo dispuesto por el Artículo 025 de D.S. 070 - 2013-PCM y la Tercera Disposición Complementaria Final del DS26-2016-PCM. Su autenticidad e Integridad pueden ser contrastadas a través del siguiente link: <https://sgd.pvn.gob.pe/Tramite/De?id=6A29iH/58DQ=>





Ministerio
de Transportes
y Comunicaciones

Viceministerio
de Transportes

Provias Nacional

Términos de Referencia del Servicio de Gestión y Conservación Vial por Niveles de Servicio del Corredor Vial:
"Chachapoyas – Molinopampa – Mariscal Benavides - Rodríguez de Mendoza – Abra Lajas / El Dorado- Selva
Alegre- Soritor-Emp. PE-5N (Calzada)"

CONSERVACIÓN RUTINARIA ANTES DE CONSERVACIÓN PERIÓDICA			
Item	Actividades	Und.	Metrado
01.00.00	CONSERVACIÓN DE PLATAFORMA		
01.01.00	ROCE Y LIMPIEZA	m2	14,040.00
01.03.00	PERFILADO DE LA SUPERFICIE SIN APORTE DE MATERIAL	m2	56,160.00
01.04.00	BACHEO EN AFIRMADO	m3	1,404.00
01.06.00	LIMPIEZA DE DERRUMBES Y HUAYCOS MENORES	m3	780.00
02.00.00	CONSERVACIÓN DE DRENAJE SUPERFICIAL		
02.01.00	LIMPIEZA DE CUNETAS NO REVESTIDAS	m	10,920.00
03.00.00	CONSERVACIÓN DE PUENTES		
03.01.00	LIMPIEZA ROCE Y DESBROCE	m2	224.00
03.02.00	LIMPIEZA DE CAUCES	m3	37.50
03.03.00	LIMPIEZA DE PUENTES	m2	313.73
03.04.00	CONSERVACIÓN DE MUROS CONTRA IMPACTOS EN ACCESOS	und	4.00
04.00.00	PROTECCIÓN AMBIENTAL		
04.01.00	ACONDICIONAMIENTO DE MATERIAL EXCEDENTE EN DME	m3	780.00

Niveles de Servicio

Variable	Indicador	Forma de Medición	Tolerancia
Calzada	Deformación	Visual y regla	5% máximo de área con deformaciones mayores a 50 mm
	Erosión	Visual y regla	5% máximo de área con erosión mayor a 50 mm
	Baches	Visual	0%
	Encalaminado	Visual y regla	5% máximo de área con encalaminado
	Lodazal y cruce de agua	Visual	0% máximo de área con lodazal y cruces de agua
Calzada	Limpieza	Visual	Siempre limpia libre de materiales finos (tipo suelo o granular, granos u otros) u obstáculos (materiales de derrumbes, vegetación caída, restos de accidentes, animales muertos, basura, etc.) que afecten la seguridad del tránsito o el escurrimiento de las aguas superficiales.
Obras de arte y Drenaje	Cunetas, alcantarillas, badenes, zanjas de coronación, canal de bajada	Visual	Siempre limpia libre de vegetación, sedimentación, colmataciones u otros elementos que obstaculicen o alteren el libre escurrimiento de las aguas superficiales, incluyendo los cauces de ingreso y salida.
	Fallas estructurales e hidráulicas en cunetas, canales, alcantarillas, badenes y muros.	Visual	Siempre limpia libre de vegetación, sedimentación, colmataciones u otros elementos que obstaculicen o alteren el libre escurrimiento de las aguas superficiales, incluyendo los cauces de ingreso y salida.
Señalización	Vertical	Por inspección visual del cimiento, soporte y placa	Completas, pintadas, limpias, en buen estado y sin vegetación u otro material en su entorno que impida la visibilidad.
		(Decoloración de las placas de las señales:) Coordenadas cromáticas "x" e "y" (geometría 45/0 y ángulo de observación patrón de 2°) medidas con equipo	Coordenadas cromáticas dentro del polígono de color especificado en las Especificaciones Técnicas Generales para Construcción del MTC (vigente al momento de la ejecución). (Equipo proporcionado por el CONTRATISTA CONSERVADOR)





Ministerio
de Transportes
y Comunicaciones

Viceministerio
de Transportes

Provias Nacional

Términos de Referencia del Servicio de Gestión y Conservación Vial por Niveles de Servicio del Corredor Vial:
"Chachapoyas - Molinopampa – Mariscal Benavides - Rodríguez de Mendoza – Abra Lajas / El Dorado- Selva
Alegre- Soritor-Emp. PE-5N (Calzada)"

Variable	Indicador	Forma de Medición	Tolerancia
		(Vertical – Visibilidad nocturna insuficiente de las placas de las señales) Coeficiente de retroreflectancia mínimo (ángulo de observación de 0.2° y de incidencia de – 4°)	Señal en poste (Tipo IV): Blanco: 360 cd/lux/m2 Amarillo: 270 cd/lux/m2 Anaranjado: 145 cd/lux/m2 Rojo: 65 cd/lux/m2 Verde: 50 cd/lux/m2 Azul: 30 cd/lux/m2 Marrón: 18 cd/lux/m2 Señal elevada (Tipo XI): Blanco: 580 cd/lux/m2 Amarillo: 435 cd/lux/m2 Anaranjado: 200 cd/lux/m2 Rojo: 87 cd/lux/m2 Verde: 58 cd/lux/m2 Azul: 26 cd/lux/m2 Marrón: 17 cd/lux/m2 (Equipo proporcionado por el CONTRATISTA CONSERVADOR)
	Horizontal	(Geometría:) Por inspección visual y con una wincha o regla se identifican las líneas con deficiencias.	Con ancho de líneas mínimo en demarcación de eje y borde de 10 cm, longitud de segmentos de acuerdo con lo especificado (en el Manual de Dispositivos de Control de Tránsito Automotor para Calles y Carreteras del MTC vigente al momento de la ejecución), y sin desviaciones (zigzagado)
		(Decoloración o suciedad de las líneas o marcas:) Coordenadas cromáticas "x" e "y" (geometría 45/0 y ángulo de observación patrón de 2°) medidas con equipo	Coordenadas cromáticas dentro del polígono de color especificado en las Especificaciones Técnicas de Pinturas para Obras Viales del MTC (vigente al momento de la ejecución)
		(Horizontal Visibilidad nocturna insuficiente de las líneas o marcas:) Coeficiente mínimo de retroreflectividad (geometría de 30 m) medido con un Retroreflectómetro, para las marcas en el pavimento nuevas (medido entre 3 y 30 días de aplicado)	Retroreflectancia inicial mínima: Blanco: 230 mcd/lux/m2 Amarillo: 175 mcd/lux/m2 (Equipo proporcionado por el CONTRATISTA CONSERVADOR).
		(Horizontal Visibilidad nocturna insuficiente de las líneas o marcas:) Coeficiente mínimo de retroreflectividad (geometría de 30 m) medido con un Retroreflectómetro, que deben poseer las marcas durante su tiempo de operación	Retroreflectancia para repintado: Blanco: 120 mcd/lux/m2 Amarillo: 100 mcd/lux/m2 (Equipo proporcionado por el CONTRATISTA CONSERVADOR).
	Deterioro de las tachas retroreflectivas.	Visual	Desplazamiento de su posición original. NO SE ADMITEN





Ministerio
de Transportes
y Comunicaciones

Viceministerio
de Transportes

Proviás Nacional

Términos de Referencia del Servicio de Gestión y Conservación Vial por Niveles de Servicio del Corredor Vial:
"Chachapoyas - Molinopampa – Mariscal Benavides - Rodríguez de Mendoza – Abra Lajas / El Dorado- Selva
Alegre- Soritor-Emp. PE-5N (Calzada)"

Variable	Indicador	Forma de Medición	Tolerancia
			Deterioros totales o parciales del área retrorreflectiva o del cuerpo. NO SE ADMITEN.
	Pérdida o inutilidad de tachas retrorreflectivas	Visual	Porcentaje máximo de tachas retrorreflectivas pérdidas o inútiles. 5% máximo.
	Postes kilométricos	Visual	Completos, pintados, limpios y en buen estado
Elementos de seguridad	Guardavías y/o barreras de seguridad	Visual	Completos, pintados, limpios, sin deformación y sin vegetación en su entorno que impida la visibilidad.
	Delineadores	Visual	Completos, pintados y limpios.
	Reductor de velocidad	Visual	Completos, pintados y limpios.
	Parapetos o muros	Visual	Completos, pintados, limpios, sin deficiencias o ausencia de pintura o lámina retrorreflectiva.
Estructuras Viales: Puentes	En General: Elementos Extraños al Puente	Visual	Inmediaciones al cauce, estribos, pilares y accesos siempre limpios; Libres de basura, malezas y arbustos estos no superan la altura de vegetación máx. 0.30m. Calzada del puente y accesos siempre limpios libres de basura, vegetación y materiales diversos. Losas de aproximación en accesos en buen estado, sin fisuras ni deterioros superficiales.
	Superestructura: Tableros, Losas, vigas y/o estructuras metálicas	Visual Medidor de Fisuras. Certificado Kit de control de Pintura: Equipo de medición de pintura seco. Kit de Control de Torque: Torquímetro de verificación y ajuste, incluidos dados	Siempre limpios; Libres de basura, vegetación y materiales diversos, tales como: hongos, moho, musgos, eflorescencias, barro, polvo, alambres sueltos, restos de encofrados adheridos a las estructuras. Libres de nidos de insectos, roedores, murciélagos o aves. Libres de letreros o avisos distintos a la señalización. No se admitirán deterioros superficiales en elementos de concreto tales como: fisuras, grietas, desintegración, desgaste, escamaduras, descostramiento o desconchamiento y otros de carácter no estructural. Arriostres y perfiles completos, sin deterioros y funcionales. Conexiones completas y ajustadas. Panel de piso en puentes modulares completos, ajustados y en buen estado sin deficiencias ni deterioro del material antideslizante.
	Subestructura: Estribos y pilares	Visual Medidor de Fisuras. Certificado Kit de control de	Siempre limpios; Libres de basura, vegetación y materiales diversos, tales como: hongos, moho, musgos, eflorescencias, barro, polvo, alambres sueltos, restos de encofrados adheridos a las estructuras. Libres de nidos de insectos, roedores, murciélagos o aves. Libres de letreros o avisos





Ministerio
de Transportes
y Comunicaciones

Viceministerio
de Transportes

Proviás Nacional

Términos de Referencia del Servicio de Gestión y Conservación Vial por Niveles de Servicio del Corredor Vial:
"Chachapoyas - Molinopampa – Mariscal Benavides - Rodríguez de Mendoza – Abra Lajas / El Dorado- Selva
Alegre- Soritor-Emp. PE-SN (Calzada)"

Variable	Indicador	Forma de Medición	Tolerancia
		Pintura: Equipo de medición de pintura seco.	distintos a la señalización. No se admitirán deterioros superficiales en elementos de concreto tales como: fisuras, grietas, desintegración, desgaste, escamaduras, descostramiento o desconchamiento y otros de carácter no estructural.
	Detalles: Dispositivos de Drenajes	Visual	Siempre limpios y sin obstrucciones; libres de basura, vegetación y materiales diversos como: Tierra, barro, arena, piedras, entre otros. No se admitirán deterioros superficiales del concreto en el entorno a estos. Drenes completos, abiertos, fijos (no movibles) y con prolongación bajo la losa no menor de 0.50m, sin corrosión, sin filtraciones o fisuras.
	Detalles: Juntas de Dilatación	Visual	Siempre limpios y funcionales; libres de basura, vegetación y materiales diversos como: restos de asfalto, concreto, tierra, barro. No se admitirán deterioros superficiales del concreto en el entorno a estos. Elementos completos, bordes fijos y anclados a la losa y sin restricción al libre desplazamiento. No se admitirán desnivel entre la junta y los bordes de parapetos. No se admitirán sellos deficientes, sueltos o con filtraciones que perjudiquen a la subestructura, ni ausencia de cantoneras metálicas. No se admitirán deficiencias en sellos de juntas.
	Detalles: Barandas de concreto y metálicas	visual	Siempre limpios, pintados, completos y en buen estado; libres de vegetación, hongos, moho, musgos, barro y polvo adheridos a las estructuras. Sin delaminación o desgaste de la capa de Pintura. Sin corrosión u oxidación en barandas metálicas. No se admitirán barandas deterioradas o destruidas por impacto o sin impacto, ni elementos sueltos o incompletos.
	Detalles: Sistemas de Apoyos	visual	Elementos y cajuelas siempre limpias, libres de restricciones al desplazamiento y rotación. No se admiten elementos adosados que no pertenezcan a la estructura del puente.
	Detalles: Veredas, sardineles y muros contra impactos	visual	Siempre limpias, pintadas, completas y en buen estado; libres de vegetación, hongos, moho, musgos, basura y barro. Sin delaminación o desgaste de la capa de Pintura. No se admitirán deterioros superficiales (fisuras, grietas, desprendimientos entre otros), ni muros contra

Página 234 de 351



2226

Expediente: I-040554-2024 V-4

Esto es una copia autentica imprimible de un documento electrónico archivado de PROVIAS, aplicando lo dispuesto por el Artículo 025 de D.S. 070 - 2013-PCM y la Tercera Disposición Complementaria Final del DS26-2016-PCM. Su autenticidad e Integridad pueden ser contrastadas a través del siguiente link: <https://sgd.pvn.gob.pe/Tramite/De?Id=6A29IH/58DQ=>



304



Ministerio
de Transportes
y Comunicaciones

Viceministerio
de Transportes

Proviás Nacional

Términos de Referencia del Servicio de Gestión y Conservación Vial por Niveles de Servicio del Corredor Vial:
"Chachapoyas - Molinopampa – Mariscal Benavides - Rodríguez de Mendoza – Abra Lajas / El Dorado- Selva
Alegre- Soritor-Emp. PE-5N (Calzada)"

Variable	Indicador	Forma de Medición	Tolerancia
			impactos destruidos por impacto o sin impacto. No se admitirá la ausencia de las láminas reflectivas en muros contra impactos al ingreso y salida de cada puente.
	Cauces: Elementos Extraños al Entorno	visual	Lecho y márgenes del río libres de materiales provenientes del arrastre o colmatación del cauce, tales como: materiales orgánicos e inorgánicos, basura, vegetación y escombros.
Zonas Laterales (Derecho de vía)	Roce	Visual	En zonas de visibilidad se admitirá hasta 30 cm, excepto en calzada, bermas y cunetas donde no se admite vegetación.
	Talud inferior	Visual	No se admiten erosiones producto de escorrentía superficial, luego del inicio del servicio.
	Aguas empozadas	Visual	No se admiten aguas empozadas en las zonas laterales contiguas a la plataforma.
DME o Botaderos	Material excedente o de derrumbes en DME o botaderos	Visual	No se admitirá material excedente o de derrumbes mal acondicionados en los DME o botaderos.

Planilla de Relevamiento y Cálculo del Nivel de Servicio

VARIABLE	INDICADOR	1	2	3	4	5	6	7	8	9	10	Numero de sectores con fallas (1)	Factor de peso (2)	Porcentaje de incumplimiento (3)=(1)x(2)/10
Calzada (Afirmado)	Deformación, Erosión, Baches, Encalaminado, Lodazal y Cruce de agua												35	
Calzada	Limpieza												5	
Obras de Arte y Drenaje	Cunetas, Zanjales, Canales, Bajas de Aguas												10	
	Alcantarillas												10	
	Badenes, Gaviones y Muros												3	
Estructuras Viales	Puentes	Aplicar Planilla de Relevamiento para Puentes										Ingresar resultado de planilla de puentes	7	
Señalización	Vertical												8	
	Postes kilométricos												6	
Elementos de seguridad	Guardavías y/o barreras de seguridad												4	
	Postes delineadores, Reductores de velocidad, Parapetos y muros												4	
Zonas Laterales (Derecho de vía)	Roce												3	
	Talud inferior y aguas empozadas												3	
DME o botaderos	Material excedente o de derrumbes												2	
Total													100	Σ=





Ministerio
de Transportes
y Comunicaciones

Viceministerio
de Transportes

Proviás Nacional

Términos de Referencia del Servicio de Gestión y Conservación Vial por Niveles de Servicio del Corredor Vial:
"Chachapoyas – Molinopampa – Mariscal Benavides – Rodríguez de Mendoza – Abra Lajas / El Dorado- Selva
Alegre- Soritor-Emp. PE-5N (Calzada)"

Planilla de Relevamiento para Puentes

Indicador	Parámetro	MARGEN DERECHO		MARGEN IZQUIERDO		SECTOR CON FALLAS a	FACTOR DE PESO b	Número de sectores con fallas (1) c = a*b/40
		Aguas Arriba 1	Aguas Abajo 2	Aguas Arriba 3	Aguas Abajo 4			
En General	Suciedades o elementos extraños						5	
Superestructura	Deterioro en elementos de concreto						30	
	Deterioro en elementos metálicos							
Subestructura	Deterioro en elementos de concreto						25	
	Deterioro en elementos de mampostería							
Detalles	Obstrucciones al libre escurrimiento hidráulico						5	
	Deficiencias en las juntas extremas o intermedias						5	
	Deterioro de barandas						10	
	Deterioro en veredas, sardineles, parapetos y muros						10	
	Deterioro en Sistemas de Apoyos						5	
Cauces	Obstrucciones al libre escurrimiento						5	
Total Número de sectores con fallas								Sumatoria (*)

En las celdas numeradas del 1 al 4 se colocará una "X" para indicar que al menos existe un incumplimiento en los niveles de servicio. El detalle de la medición del nivel de servicio se encuentra en el numeral 4.6 EVALUACIONES DE LA CONSERVACIÓN RUTINARIA POR NIVELES DE SERVICIO.

4.5.2.1.3 Conservación Periódica: Perfilado de la Superficie con Aporte de Material e=10cm

Unidad de Medida: Kilómetro

Alcance:	<ul style="list-style-type: none"> La conservación periódica se ejecutará en todo el ancho de la calzada (calzada más sobreanchos) existente, de acuerdo al Plan de Gestión Vial y según la relación de trabajos que se detallan en el siguiente cuadro. Para la conservación periódica, se precisa que las progresivas son referenciales, las cuales serán definidas por el CONTRATISTA CONSERVADOR durante la elaboración del Plan de Gestión Vial. Para el caso específico de señales preventivas, reglamentarias, informativas, guardavías, marcas en el pavimento, reductores de velocidad; el CONTRATISTA CONSERVADOR deberá cumplir con ejecutar las cantidades que se apruebe en el Plan de Gestión Vial. Las cantidades finales serán definidas en el Plan de Gestión Vial. <p>Conservación Periódica:</p> <p>Perfilado de la Superficie con Aporte de Material e=10cm</p> <p>Este trabajo consiste en perfilar y colocar un material de aporte a la capa de rodadura conformando la perdida por desgaste, erosión o mantenimiento correctivo, etc. El trabajo incluye la escarificación, la conformación y la compactación del material apropiado de aporte.</p>
----------	--

Página 236 de 351



2224

Expediente: I-040554-2024 V-4

Esto es una copia autentica imprimible de un documento electrónico archivado de PROVIAS, aplicando lo dispuesto por el Artículo 025 de D.S. 070 - 2013-PCM y la Tercera Disposición Complementaria Final del DS26-2016-PCM. Su autenticidad e Integridad pueden ser contrastadas a través del siguiente link: <https://sgd.pvn.gob.pe/Tramite/De?id=6A29IH/58DQ=>





Ministerio
de Transportes
y Comunicaciones

Viceministerio
de Transportes

Proviás Nacional

Términos de Referencia del Servicio de Gestión y Conservación Vial por Niveles de Servicio del Corredor Vial:
"Chachapoyas - Molinopampa – Mariscal Benavides - Rodríguez de Mendoza – Abra Lajas / El Dorado- Selva
Alegre- Soritor-Emp. PE-SN (Calzada)"

	<ul style="list-style-type: none"> - Aporte de Material e=10cm El material de aporte recarga de material provendrá de canteras de préstamos seleccionados. Los suelos deben tener máximo 10% de material pasante por el tamiz N° 200, estar limpios y no deben tener más de 1% de su peso de materia orgánica. El índice de plasticidad del suelo debe ser menor o igual a 9%. El tamaño máximo del agregado grueso que contenga el suelo no debe ser mayor de 1/3 del espesor de la capa compactada de suelo-cemento. La proporción de sulfatos, expresados como SO₄= no podrá exceder de 6000 ppm. Los agregados gruesos deben tener un desgaste a la abrasión (Máquina de Los Ángeles) no mayor a 50%. Si los materiales a estabilizar van a conformar capas estructurales, los agregados gruesos no deben presentar pérdidas en sulfato de sodio superiores al 12% y en materiales finos superiores al 10%; si se emplea sulfato de magnesio los agregados gruesos no deben presentar pérdidas superiores al 18% y en los materiales finos superiores al 15%.
Nivel de Servicio:	<ul style="list-style-type: none"> - Para los sectores donde se realice la intervención y al término de la conservación periódica, el IRIc debe ser igual o menor que 3.7 m/Km. (confiabilidad de 70%) - Asimismo, se exigirán los otros niveles, según el cuadro de indicadores de nivel de servicio exigidos en la conservación rutinaria después.
Procedimientos y cantidades mínimas:	<ul style="list-style-type: none"> - Los trabajos de conservación periódica observarán la normativa técnica aplicable a esta práctica señalada en el numeral 1.14; no obstante, atendiendo a que el presente contrato será controlado por niveles de servicio, (no por ejecución ni avance de metros), el CONTRATISTA CONSERVADOR ejecutará todas las actividades programadas que se requieran y cuantas veces sean necesarias con la finalidad de cumplir con el nivel de servicio exigido y al costo ofertado. - Para el caso específico de reposición de cunetas revestidas, colocación y/o reposición de señales preventivas, reglamentarias, informativas, guardavías, postes kilométricos, delineadores, reductores de velocidad; el CONTRATISTA CONSERVADOR deberá cumplir con ejecutar las cantidades indicadas en el cuadro siguiente. - Para el caso de las actividades descritas en el siguiente cuadro cuya unidad de medida son la "unidad", ésta consistirá en el suministro, cimentación e instalación de acuerdo a las necesidades de campo, y a la normatividad vigente. - El Contratista Conservador detallará y presentará los Precios Unitarios de todas las partidas. - Las cantidades finales serán definidas en el Plan de Conservación. - Una vez precisado la solución a aplicar y las cantidades en el Plan de Conservación, el control será por Km.



Página 237 de 351



2223





Ministerio
de Transportes
y Comunicaciones

Viceministerio
de Transportes

Proviás Nacional

Términos de Referencia del Servicio de Gestión y Conservación Vial por Niveles de Servicio del Corredor Vial:
"Chachapoyas – Molinopampa – Mariscal Benavides – Rodríguez de Mendoza – Abra Lajas / El Dorado- Selva
Alegre- Soritor-Emp. PE-5N (Calzada)"

Item	Actividades	Und.	Metrado
01.00.00.	TRABAJOS PRELIMINARES		
01.01.00.	MOVILIZACIÓN Y DESMOVILIZACIÓN DE EQUIPOS	glb	1.00
01.02.00.	TOPOGRAFÍA Y GEOREFERENCIACIÓN	km	15.60
02.00.00.	TRABAJOS EN PLATAFORMA		
02.01.00.	PERFILADO DE LA SUPERFICIE CON APOORTE DE MATERIAL GRANULAR (E= 10 CM)	m3	5,616.00
03.00.00.	DRENAJE		
03.01.00.	COLOCACIÓN DE PASES DE AGUA D= 24"	und	15.00
03.02.00.	COLOCACIÓN DE SUBDRENE	m	720.00
04.00.00.	SEÑALIZACIÓN Y SEGURIDAD VIAL		
04.01.00.	SEÑALES PREVENTIVAS	und	60.00
04.02.00.	SEÑALES REGLAMENTARIAS	und	36.00
04.03.00.	SEÑALES INFORMATIVAS	m2	7.20
04.04.00.	POSTES DELINEADORES	und	750.00
04.05.00.	BARRERAS DE SEGURIDAD VIAL	m	1,650.00
04.06.00.	POSTES KILOMÉTRICOS	und	16.00
04.07.00.	REDUCTOR DE VELOCIDAD TIPO RESALTO	m2	28.00

CONSERVACIÓN PERIÓDICA PUENTES

CONSERVACIÓN PERIÓDICA EN PUENTES

Tramo: Km. 513+433 a Km. 529+033

Unidad de Medida: Global

Alcance	<ul style="list-style-type: none"> - Esta "Conservación Periódica en Puentes" se ejecutará después de aprobado el Plan de Gestión de Vial, según lo indicado en el numeral 2.2 Cronograma de Intervenciones. - El CONTRATISTA CONSERVADOR deberá realizar las actividades de conservación periódica de puentes que permitan recuperar el estándar de los niveles de servicio exigido en el presente documento. - La Conservación Periódica de Puentes debe considerar ejecutar como mínimo: <ul style="list-style-type: none"> • LIMPIEZA DE SUPERFICIES DE PUENTES DE CONCRETO • LIMPIEZA DE SUPERFICIES DE PUENTES METÁLICOS • REEMPLAZO Y/O REPARACIÓN DE JUNTAS DE DILATACIÓN • CONSERVACIÓN DE PERNOS DE ALTA RESISTENCIA • CONSERVACIÓN DE RECUBRIMIENTO EPOXICO EN PUENTES PROVISIONALES - Estas actividades se ejecutarán en todos los puentes existentes de este tramo según su tipología y necesidad de atención, conforme a la evaluación realizada. - Las actividades indicadas en el cuadro de resumen de metrados son referenciales; no obstante, atendiendo a que el presente contrato será controlado por indicadores de niveles de servicio, (no por ejecución ni avance de metrados de las actividades), el CONTRATISTA CONSERVADOR evaluará y ejecutará todas las actividades que se requieran, con la finalidad de alcanzar el nivel de servicio exigido después de la "Conservación Periódica".
Medición del Nivel de servicio	<ul style="list-style-type: none"> - Concluidos los trabajos de Conservación Periódica de Puentes planteados, el CONTRATISTA CONSERVADOR, deberá realizar la evaluación de los puentes, conforme a la metodología del Nivel de Calificación (NC), propuesta en la Guía de Inspección de Puentes, con la finalidad de verificar la reducción del Nivel de Calificación (inicial) de los

Página 238 de 351



2222

Expediente: I-040554-2024 V-4

Esto es una copia auténtica imprimible de un documento electrónico archivado de PROVIAS, aplicando lo dispuesto por el Artículo 025 de D.S. 070 - 2013-PCM y la Tercera Disposición Complementaria Final del DS26-2016-PCM. Su autenticidad e Integridad pueden ser contrastadas a través del siguiente link: <https://sgd.pvn.gob.pe/Tramite/De?id=6A29iH/58DQ=>





Términos de Referencia del Servicio de Gestión y Conservación Vial por Niveles de Servicio del Corredor Vial:
"Chachapoyas - Molinopampa – Mariscal Benavides - Rodríguez de Mendoza – Abra Lajas / El Dorado- Selva
Alegre- Soritor-Emp. PE-5N (Calzada)"

	puentes intervenidos, para el cumplimiento de los niveles de servicio se verificará de acuerdo a la Tabla N° P02: Límites de Niveles de Calificación del Punte.
Procedimientos y cantidades mínimas	<ul style="list-style-type: none"> - Estas actividades de conservación periódica se ejecutaran de acuerdo a normatividad vigente indicada en el numeral 1.14; no obstante, atendiendo a que el presente contrato será controlado por niveles de servicio, (no por ejecución ni avance de metrados), el CONTRATISTA CONSERVADOR ejecutara todas las actividades programadas con la finalidad de cumplir con el nivel de servicio exigido. - Para el caso de las actividades descritas en el siguiente cuadro cuya unidad de medida son la "global", esta consistirá en el suministro, cimentación e instalación de acuerdo a las necesidades de campo, y a la normatividad vigente.

Tabla N° P02: Límites de Niveles de Calificación

NC al inicio del servicio	Condición	Límite máximo de NC de estructura luego de la Conservación Periódica	Límite máximo de NC al final del servicio, por evolución natural
1	Satisfactoria	1	1
2	Adecuada	2	2
3	Deficiente	2	2
4 (*)	Seria	2	2
5 (**)	Alarmante	2	Comunicará su situación para poner de conocimiento a la Dirección de Puentes y/o Dirección de Estudios para su intervención
6 (**)	Riesgo Inaceptable	2	Comunicará su situación para poner de conocimiento a la Dirección de Puentes y/o Dirección de Estudios para su intervención
(*) Las actividades iniciales de Conservación Periódica se propondrán para lograr una reducción del N.C. Seria (4), luego del cual se monitoreará el comportamiento de las estructuras			
(**) Atenderlos dentro de la Conservación Periódica. El CONTRATISTA CONSERVADOR indicará el tipo de intervención mayor que requiere la estructura la cual será evaluada y ejecutada por el CONTRATANTE			

Cuadro de actividades y Metrados



Página 239 de 351



2221





PERÚ
Ministerio
de Transportes
y Comunicaciones

Viceministerio
de Transportes

Provias Nacional

Términos de Referencia del Servicio de Gestión y Conservación Vial por Niveles de Servicio del Corredor Vial:
"Chachapoyas - Molinopampa – Mariscal Benavides - Rodríguez de Mendoza – Abra Lajas / El Dorado- Selva
Alegre- Soritor-Emp. PE-SN (Calzada)"

CONSERVACIÓN PERIÓDICA DE PUENTES			
Item	Actividades	Und.	Cantidad
01.00.00	CONSERVACIÓN PERIÓDICA DE PUENTES		
01.01.00	LIMPIEZA DE SUPERFICIES DE PUENTES DE CONCRETO	m2	51.20
01.02.00	LIMPIEZA DE SUPERFICIES DE PUENTES METÁLICOS	m2	544.26
01.03.00	REEMPLAZO Y/O REPARACIÓN DE JUNTAS DE DILATACIÓN	m	8.40
01.04.00	CONSERVACIÓN DE PERNOS DE ALTA RESISTENCIA	Und.	10.00
01.05.00	CONSERVACIÓN DE RECUBRIMIENTO EPOXICO EN PUENTES PROVISIONALES	m2	1.28

4.5.2.1.4 Conservación Rutinaria Después de la Conservación Periódica

Inicio: Prog. Km. 513+433

Fin: Prog. Km. 529+033

Longitud: 15.600 Km

Unidad de Medida: Kilometro – Año

Alcance:	<ul style="list-style-type: none">- Esta "Conservación Rutinaria Después" se desarrollará desde la conformidad de la Conservación Periódica.- El CONTRATISTA CONSERVADOR deberá realizar las actividades de conservación rutinaria que permitan mantener el estándar de los niveles de servicio exigido en el presente documento.- Las actividades indicadas en el cuadro siguiente son referenciales; no obstante, atendiendo a que el presente contrato será controlado por indicadores de niveles de servicio, (no por ejecución ni avance de metrados de las actividades), el CONTRATISTA CONSERVADOR evaluará y ejecutará todas las actividades que se requieran y cuantas veces sean necesarias con la finalidad de cumplir con el nivel de servicio exigido y al costo ofertado por kilómetro.- Estas actividades de conservación rutinaria deben ser ejecutadas de acuerdo a la normativa técnica señalada en el numeral 1.14
Medición del Nivel de servicio:	<ul style="list-style-type: none">- El nivel de servicio será medido (evaluaciones programadas y no programadas) desde el mes de la conformidad de la Conservación Periódica.- Las mediciones del servicio se efectuarán según las variables e indicadores del cuadro de niveles de servicio indicados en los presentes Términos de Referencia para cada tramo.

Página 240 de 351



2220

Expediente: I-040554-2024 V-4

Esto es una copia autentica imprimible de un documento electrónico archivado de PROVIAS, aplicando lo dispuesto por el Artículo 025 de D.S. 070 - 2013-PCM y la Tercera Disposición Complementaria Final del DS26-2016-PCM. Su autenticidad e Integridad pueden ser contrastadas a través del siguiente link: <https://sgd.pvn.gob.pe/Tramite/De?Id=6A29iH/58DQ=>





Ministerio
de Transportes
y Comunicaciones

Viceministerio
de Transportes

Proviás Nacional

Términos de Referencia del Servicio de Gestión y Conservación Vial por Niveles de Servicio del Corredor Vial:
"Chachapoyas – Molinopampa – Mariscal Benavides - Rodríguez de Mendoza – Abra Lajas / El Dorado- Selva
Alegre- Soritor-Emp. PE-5N (Calzada)"

CONSERVACIÓN RUTINARIA DESPUES DE CONSERVACIÓN PERIÓDICA			
Item	Actividades	Und.	Metrado
01.00.00	CONSERVACIÓN DE PLATAFORMA		
01.01.00	ROCE Y LIMPIEZA	m2	14.00
01.03.00	PERFILADO DE LA SUPERFICIE SIN APORTE DE MATERIAL	m2	56,160.00
01.04.00	BACHEO EN AFIRMADO	m3	312.00
01.06.00	LIMPIEZA DE DERRUMBES Y HUAYCOS MENORES	m3	312.00
02.00.00	DRENAJE Y OBRAS DE ARTE		
02.01.00	LIMPIEZA DE CUNETAS NO REVESTIDAS	m	10,920.00
02.02.00	LIMPIEZA DE PASES DE AGUA	und	30.00
02.03.00	REPARACION DE PASES DE AGUA	m3	0.50
02.04.00	REPARACIÓN DE CABEZALES DE PASES DE AGUA	m3	0.50
03.00.00	CONSERVACIÓN DE SEÑALIZACIÓN Y SEGURIDAD VIAL		
03.01.00	CONSERVACIÓN DE SEÑALES PREVENTIVAS Y REGLAMENTARIAS		
03.01.01	LIMPIEZA DE SEÑALES PREVENTIVAS Y REGLAMENTARIAS	und	288.00
03.01.02	REPARACIÓN DE SEÑALES PREVENTIVAS Y REGLAMENTARIAS	und	14.00
03.01.03	REPOSICIÓN DE SEÑALES PREVENTIVAS Y REGLAMENTARIAS	und	1.00
03.02.00	CONSERVACIÓN DE SEÑALES INFORMATIVAS		
03.02.01	LIMPIEZA DE SEÑALES INFORMATIVAS	und	18.00
03.02.02	REPARACIÓN DE SEÑALES INFORMATIVAS	und	2.00
03.02.03	REPOSICIÓN DE SEÑALES INFORMATIVAS	und	1.00
03.03.00	CONSERVACIÓN DE POSTES DE KILOMETRAJE		
03.03.01	LIMPIEZA DE POSTES DE KILOMETRAJE	und	48.00
03.03.02	REPARACIÓN DE POSTES DE KILOMETRAJE	und	5.00
03.03.03	REPOSICIÓN DE POSTES DE KILOMETRAJE	und	4.00
03.04.00	CONSERVACIÓN DE POSTES DELINEADORES		
03.04.01	LIMPIEZA DE POSTES DE DELINEADORES	und	2,250.00
03.04.02	REPARACIÓN DE POSTES DE DELINEADORES	und	225.00
03.04.03	REPOSICIÓN DE POSTES DELINEADORES	und	150.00
03.05.00	CONSERVACIÓN DE BARRERAS DE SEGURIDAD VIAL		
03.05.01	LIMPIEZA DE BARRERAS DE SEGURIDAD VIAL	m	1,650.00
03.05.02	REPARACIÓN DE BARRERAS DE SEGURIDAD VIAL	m	330.00
03.05.03	REPOSICIÓN DE BARRERAS DE SEGURIDAD VIAL	m	165.00
03.06.00	CONSERVACIÓN DE REDUCTORES DE VELOCIDAD		
03.06.01	CONSERVACIÓN DE REDUCTORES DE VELOCIDAD	m2	86.00
04.00.00	CONSERVACIÓN DE PUENTES		
04.01.00	LIMPIEZA ROCE Y DESBROCE	m2	224.00
04.02.00	LIMPIEZA DE CAUCES	m3	37.50
04.03.00	LIMPIEZA DE PUENTES	m2	313.73
04.04.00	CONSERVACIÓN DE MUROS CONTRA IMPACTOS EN ACCESOS	und	4.00
05.00.00	PROTECCIÓN AMBIENTAL		
05.01.00	ACONDICIONAMIENTO DE MATERIAL EXCEDENTE EN DME	m3	312.00

Niveles de Servicio

Variable	Indicador	Forma de Medición	Tolerancia
Calzada	Baches	Visual	0%
	Reparaciones o Parchados	Visual	0% máximo de reparaciones o parches en mal estado

Página 241 de 351



2219





Ministerio
de Transportes
y Comunicaciones

Viceministerio
de Transportes

Provias Nacional

Términos de Referencia del Servicio de Gestión y Conservación Vial por Niveles de Servicio del Corredor Vial:
"Chachapoyas - Molinopampa – Mariscal Benavides - Rodríguez de Mendoza – Abra Lajas / El Dorado- Selva
Alegre- Soritor-Emp. PE-5N (Calzada)"

Variable	Indicador	Forma de Medición	Tolerancia
	Fisuras > 3mm	Visual	0%
	Fisuras >1mm y < 3mm	Visual	5% máximo de área con fisuras respecto de la muestra materia de evaluación
	Piel de Cocodrilo	Visual	0%
	Ahuellamiento	Regla	5% máximo de área con ahuellamiento mayor a 12 mm
	Peladuras y Desprendimientos	Visual	5% máximo de área respecto de la muestra materia de evaluación para peladuras y 0% para desprendimientos.
	Exudaciones	Visual	2% máximo de área respecto de la muestra materia de evaluación, con manchas de exceso de asfalto de área mayor a 0.01 m2
	Desprendimientos de bordes	Visual	0%
Calzada	Limpieza	Visual	Siempre limpia libre de materiales finos (tipo suelo o granular, granos u otros) u obstáculos (materiales de derrumbes, vegetación caída, restos de accidentes, animales muertos, basura, etc.) que afecten la seguridad del tránsito o el escurrimiento de las aguas superficiales.
Obras de arte y Drenaje	Cunetas, alcantarillas, badenes, zanjas de coronación, canal de bajada	Visual	Siempre limpia libre de vegetación, sedimentación, colmataciones u otros elementos que obstaculicen o alteren el libre escurrimiento de las aguas superficiales, incluyendo los cauces de ingreso y salida.
	Fallas estructurales e hidráulicas en cunetas, canales, alcantarillas, badenes y muros.	Visual	Siempre limpia libre de vegetación, sedimentación, colmataciones u otros elementos que obstaculicen o alteren el libre escurrimiento de las aguas superficiales, incluyendo los cauces de ingreso y salida.
Señalización	Vertical	Por inspección visual del cimiento, soporte y placa	Completas, pintadas, limpias, en buen estado y sin vegetación u otro material en su entorno que impida la visibilidad.
		(Decoloración de las placas de las señales:) Coordenadas cromáticas "x" e "y" (geometría 45/0 y ángulo de observación patrón de 2°) medidas con equipo	Coordenadas cromáticas dentro del polígono de color especificado en las Especificaciones Técnicas Generales para Construcción del MTC (vigente al momento de la ejecución). (Equipo proporcionado por el CONTRATISTA CONSERVADOR)
		(Vertical – Visibilidad nocturna insuficiente de las placas de las señales) Coeficiente de retroreflectancia mínimo (ángulo de observación de 0.2° y de incidencia de – 4°)	Señal en poste (Tipo IV): Blanco: 360 cd/lux/m2 Amarillo: 270 cd/lux/m2 Anaranjado: 145 cd/lux/m2 Rojo: 65 cd/lux/m2 Verde: 50 cd/lux/m2 Azul: 30 cd/lux/m2 Marrón: 18 cd/lux/m2 Señal elevada (Tipo XI): Blanco: 580 cd/lux/m2 Amarillo: 435 cd/lux/m2 Anaranjado: 200 cd/lux/m2 Rojo: 87 cd/lux/m2 Verde: 58 cd/lux/m2 Azul: 26 cd/lux/m2 Marrón: 17 cd/lux/m2 (Equipo proporcionado por el CONTRATISTA CONSERVADOR)





Ministerio
de Transportes
y Comunicaciones

Viceministerio
de Transportes

Proviás Nacional

Términos de Referencia del Servicio de Gestión y Conservación Vial por Niveles de Servicio del Corredor Vial:
"Chachapoyas - Molinopampa – Mariscal Benavides - Rodríguez de Mendoza – Abra Lajas / El Dorado- Selva
Alegre- Soritor-Emp. PE-5N (Calzada)"

Variable	Indicador	Forma de Medición	Tolerancia
	Horizontal	(Geometría:) Por inspección visual y con una wincha o regla se identifican las líneas con deficiencias.	Con ancho de líneas mínimo en demarcación de eje y borde de 10 cm, longitud de segmentos de acuerdo con lo especificado (en el Manual de Dispositivos de Control de Tránsito Automotor para Calles y Carreteras del MTC vigente al momento de la ejecución), y sin desviaciones (zigzagado)
		(Decoloración o suciedad de las líneas o marcas:) Coordenadas cromáticas "x" e "y" (geometría 45/0 y ángulo de observación patrón de 2°) medidas con equipo	Coordenadas cromáticas dentro del polígono de color especificado en las Especificaciones Técnicas de Pinturas para Obras Viales del MTC (vigente al momento de la ejecución)
		(Horizontal – Visibilidad nocturna insuficiente de las líneas o marcas:) Coeficiente mínimo de retroreflectividad (geometría de 30 m) medido con un Retroreflectómetro, para las marcas en el pavimento nuevas (medido entre 3 y 30 días de aplicado)	Retroreflectancia <u>inicial mínima</u> : Blanco: 230 mcd/lux/m2 Amarillo: 175 mcd/lux/m2 (Equipo proporcionado por el CONTRATISTA CONSERVADOR).
		(Horizontal – Visibilidad nocturna insuficiente de las líneas o marcas:) Coeficiente mínimo de retroreflectividad (geometría de 30 m) medido con un Retroreflectómetro, que deben poseer las marcas durante su tiempo de operación	Retroreflectancia <u>para repintado</u> : Blanco: 120 mcd/lux/m2 Amarillo: 100 mcd/lux/m2 (Equipo proporcionado por el CONTRATISTA CONSERVADOR).
	Deterioro de las tachas retroreflectivas.	Visual	Desplazamiento de su posición original. NO SE ADMITEN
	Pérdida o inutilidad de tachas retroreflectivas	Visual	Deterioros totales o parciales del área retroreflectiva o del cuerpo. NO SE ADMITEN.
	Postes kilométricos	Visual	Porcentaje máximo de tachas retroreflectivas perdidas o inútiles. 5% máximo.
Elementos de seguridad	Guardavías y/o barreras de seguridad	Visual	Completos, pintados, limpios, sin deformación y sin vegetación en su entorno que impida la visibilidad.
	Delineadores	Visual	Completos, pintados y limpios.
	Reductor de velocidad	Visual	Completos, pintados y limpios.
	Parapetos o muros	Visual	Completos, pintados, limpios, sin deficiencias o ausencia de pintura o lámina retroreflectiva.
	En General: Elementos Extraños al Puente	Visual	Accesos y cauce siempre limpios y libres de obstáculos como malezas, arbustos estos no superan la altura de vegetación máx. 0.30m. Calzada siempre limpios y libres de obstáculos con señalización horizontal visible y tachas reeactivas, de corresponder.
	Superestructura: tablero, Losas, vigas y elementos modulares	Visual	Siempre limpios; Libres de basura, vegetación y materiales diversos, tales como: hongos, moho, musgos, eflorescencias, barro, polvo, alambres sueltos, restos de encofrados adheridos a las estructuras. Libres de nidos de insectos, roedores, murciélagos y aves. Libres de letreros o avisos distintos a la señalización.





Ministerio
de Transportes
y Comunicaciones

Viceministerio
de Transportes

Proviás Nacional

Términos de Referencia del Servicio de Gestión y Conservación Vial por Niveles de Servicio del Corredor Vial:
"Chachapoyas - Molinopampa – Mariscal Benavides - Rodríguez de Mendoza – Abra Lajas / El Dorado- Selva
Alegre- Soritor-Emp. PE-SN (Calzada)"

Variable	Indicador	Forma de Medición	Tolerancia
Estructuras Viales: Puentes			No se admitirán deterioros superficiales en elementos de concreto, tales como: fisuras, grietas, desintegración, desgaste, escamaduras, descostramiento o desconchamiento y otros de carácter no estructural.
	Subestructura: Estribos y pilares	Visual	Siempre limpios; Libres de basura, vegetación y materiales diversos, tales como: hongos, moho, musgos, eflorescencias, barro, polvo, alambres sueltos, restos de encofrados adheridos a las estructuras, cámaras de anclajes limpios y secos. Libres de nidos de insectos, roedores, murciélagos o aves. Libres de letreros o avisos distintos a la señalización. No se admitirán deterioros superficiales en elementos de concreto, tales como: fisuras, grietas, desintegración, desgaste, escamaduras, descostramiento o desconchamiento y otros de carácter no estructural.
	Detalles: Dispositivos de Drenajes	Visual	Siempre limpios y sin obstrucciones; libres de basura, vegetación y materiales diversos, tales como: Tierra, barro, arena, piedras. No se admitirán deterioros superficiales del concreto en el entorno a estos dispositivos.
	Detalles: Juntas de Dilatación	Visual	Siempre limpios y funcionales; libres de basura, vegetación y materiales diversos, tales como: restos de asfalto, concreto, tierra, barro. No se admitirán deterioros superficiales del concreto en el entorno a estos elementos.
	Detalles: Barandas	Visual	Barandas de Concreto: Siempre limpios, pintados y en buen estado; libres de vegetación, hongos, moho, musgos, eflorescencias y barro adheridos a las estructuras. Sin delaminación o desgaste de la capa de Pintura. No se admitirán deterioros superficiales en concreto. Barandas Metálicas: Siempre limpios, completos y pintados; libres de vegetación, hongos, moho, musgos y barro adheridos a las estructuras. Sin delaminación o desgaste de la capa de pintura. Sin corrosión u oxidación. No se admitirán barandas deterioradas o destruidas ni elementos sueltos o incompletos.
	Detalles: Sistemas de Apoyos	Visual	Elementos y cajuelas siempre limpias, libres de restricciones al desplazamiento y rotación. No se admiten elementos adosados que no pertenezcan a la Estructura del Puente.
	Detalles: Veredas, sardineles y muros contra impactos	Visual	Siempre limpias, pintadas, completos y en buen estado; libres de vegetación, hongos, moho, musgos, eflorescencias y barro. Sin delaminación o desgaste de la capa de Pintura. No se admitirán deterioros superficiales en el concreto. No se admitirá la ausencia de las láminas reflectivas en muros contra impactos al ingreso y salida de cada puente.
	Cauces: Elementos Extraños al Entorno	Visual	Lecho y márgenes del río libres de materiales provenientes de sedimentos, arrastre o colmatación del cauce. No se admite materiales orgánicos e inorgánicos, basura y escombros.

Página 244 de 351



2216

Expediente: I-040554-2024 V-4

Esto es una copia auténtica imprimible de un documento electrónico archivado de PROVIAS, aplicando lo dispuesto por el Artículo 025 de D.S. 070 - 2013-PCM y la Tercera Disposición Complementaria Final del DS26-2016-PCM. Su autenticidad e Integridad pueden ser contrastadas a través del siguiente link: <https://sgd.pvn.gob.pe/Tramite/De?Id=6A29IH/58DQ=>



314



Términos de Referencia del Servicio de Gestión y Conservación Vial por Niveles de Servicio del Corredor Vial:
"Chachapoyas – Molinopampa – Mariscal Benavides – Rodríguez de Mendoza – Abra Lajas / El Dorado- Selva Alegre- Soritor-Emp. PE-5N (Calzada)"

Variable	Indicador	Forma de Medición	Tolerancia
Zonas Laterales (Derecho de vía)	Roce	Visual	En zonas de visibilidad se admitirá hasta 30 cm, excepto en calzada, bermas y cunetas donde no se admite vegetación.
	Talud inferior	Visual	No se admiten erosiones producto de escorrentía superficial, luego del inicio del contrato.
	Aguas empozadas	Visual	No se admiten aguas empozadas en las zonas laterales contiguas a la plataforma.
DME o Botaderos	Material excedente o de derrumbes en DME o botaderos	Visual	No se admitirá material excedente o de derrumbes mal acondicionados en los DME o botaderos.

Planilla de Relevamiento y Cálculo del Nivel de Servicio

VARIABLE	INDICADOR	1	2	3	4	5	6	7	8	9	10	Numero de sectores con fallas (1)	Factor de peso (2)	Porcentaje de incumplimiento (3)=(1)x(2)/10
Calzada (Micropavimento)	Baches, Reparaciones o Parchados, Piel de Cocodrilo, Ahuellamiento, Peladuras y Desprendimientos, Exudaciones, Desprendimientos de bordes												10	
	1mm<Fisuras<3mm, Fisuras>3mm												13	
	IRIc												20	
Calzada y bermas	Limpieza												4	
Obras de Arte y Drenaje	Cunetas, Zanjias, Canales, Bajadas de agua												7	
	Alcantarillas												6	
	Badenes, Gaviones y Muros												3	
Señalización	Vertical												8	
	Horizontal												7	
	Postes kilométricos												3	
Elementos de seguridad	Guardavías y/o barreras de seguridad												4	
	Postes delineadores, Reductores de velocidad, Parapetos y muros												3	
Estructuras Viales	Puentes												4	
Zonas Laterales (Derecho de vía)	Roce y obstáculos												3	
	Talud inferior y aguas empozadas												3	
	DME o botaderos												2	
Total													100	Σ=

4.5.2.2 TRAMO IX: SELVA ALEGRE (km 529+033)- SORITOR (km 542+433), (L = 13.400 km)

4.5.2.2.1 Conservación Rutinaria

Inicio: Prog. Km. 529+033

Fin: Prog. Km. 542+433

Longitud: 13.400 Km

Unidad de Medida: Kilometro – Año

Oportunidad y alcances:	<ul style="list-style-type: none"> - Esta "Conservación Rutinaria" se desarrollará en todo el tramo señalado. - El CONTRATISTA CONSERVADOR deberá realizar las actividades de conservación rutinaria que aseguren el cumplimiento del nivel de servicio.
-------------------------	--





Ministerio
de Transportes
y Comunicaciones

Viceministerio
de Transportes

Proviás Nacional

Términos de Referencia del Servicio de Gestión y Conservación Vial por Niveles de Servicio del Corredor Vial:
"Chachapoyas – Molinopampa – Mariscal Benavides – Rodríguez de Mendoza – Abra Lajas / El Dorado- Selva
Alegre- Soritor-Emp. PE-SN (Calzada)"

	<ul style="list-style-type: none"> EL CONTRATISTA CONSERVADOR deberá realizar las actividades de conservación rutinaria desde el inicio del servicio, hasta la culminación de la conservación periódica, que permitan mantener el estándar de los niveles de servicio exigido en el presente documento. Las actividades y cantidades indicadas en el cuadro siguiente son referenciales; no obstante, atendiendo a que el presente contrato será controlado por indicadores de niveles de servicio, (no por ejecución ni avance de metrados de las actividades), El CONTRATISTA CONSERVADOR evaluará y ejecutará todas las actividades que se requieran y cuantas veces sean necesarias con la finalidad de cumplir con el nivel de servicio exigido y al costo ofertado por kilómetro. Estas actividades de conservación rutinaria deben ser ejecutadas de acuerdo al marco legal y técnico establecido en los presentes términos de referencia.
Medición del Nivel de Servicio:	<ul style="list-style-type: none"> El Nivel de servicio será medido mediante evaluaciones programadas y no programadas según el numeral 4.7 y numeral 4.8.3 Las mediciones del servicio se efectuarán según las variables e indicadores del cuadro de niveles de servicio indicados en los presentes Términos de Referencia para cada tramo.

Actividades consideradas/ Base de cálculo del valor referencial por año:

CONSERVACIÓN RUTINARIA			
Ítem	Actividades	Und.	Metrado
01.00.00.	CONSERVACIÓN DE PLATAFORMA		
01.01.00.	LIMPIEZA DE CALZADA Y BERMAS	km	26.80
01.02.00.	ROCE Y LIMPIEZA	m2	26,800.00
01.03.00.	PARCHADO SUPERFICIAL EN CALZADA	m2	804.00
01.04.00.	PARCHADO PROFUNDO EN CALZADA	m2	268.00
01.05.00.	SELLADO DE FISURAS ENTRE 1MM Y 3MM	m	2,010.00
01.06.00.	SELLADO DE FISURAS MAYORES A 3MM	m	1,005.00
01.07.00.	LIMPIEZA DE DERRUMBES Y HUAYCOS MENORES	m3	134.00
02.00.00.	CONSERVACIÓN DE DRENAJE SUPERFICIAL		
02.01.00.	LIMPIEZA DE ALCANTARILLAS	und	72.00
02.02.00.	LIMPIEZA DE CUNETAS REVESTIDAS	m	61,927.00
02.03.00.	REPARACIÓN MENOR DE CUNETAS DE CONCRETO	m	1,032.20
02.04.00.	LIMPIEZA DE CUNETAS NO REVESTIDAS	m	20,100.00
02.05.00.	REPARACIÓN MENOR DE ALCANTARILLAS	m3	0.80
02.06.00.	REPARACIÓN DE CABEZALES DE ALCANTARILLAS	m3	0.80
02.07.00.	CONSERVACIÓN DE MUROS Y PARAPETOS (LIMPIEZA Y PINTADO)	m2	48.00
02.08.00.	ENCAUZAMIENTO DE CURSOS DE AGUA	m	240.00

Página 246 de 351



2214

Expediente: I-040554-2024 V-4

Esto es una copia auténtica imprimible de un documento electrónico archivado de PROVIAS, aplicando lo dispuesto por el Artículo 025 de D.S. 070 - 2013-PCM y la Tercera Disposición Complementaria Final del DS26-2016-PCM. Su autenticidad e Integridad pueden ser contrastadas a través del siguiente link: <https://sgd.pvn.gob.pe/Tramite/De?Id=6A29iH/58DQ=>





PERÚ
Ministerio
de Transportes
y Comunicaciones

Viceministerio
de Transportes

Provias Nacional

Términos de Referencia del Servicio de Gestión y Conservación Vial por Niveles de Servicio del Corredor Vial:
"Chachapoyas – Molinopampa – Mariscal Benavides - Rodríguez de Mendoza – Abra Lajas / El Dorado- Selva
Alegre- Soritor-Emp. PE-5N (Calzada)"

03.00.00	CONSERVACIÓN DE SEÑALIZACIÓN Y SEGURIDAD VIAL		
03.01.00	CONSERVACIÓN DE SEÑALES PREVENTIVAS Y REGLAMENTARIAS		
03.01.01	LIMPIEZA DE SEÑALES PREVENTIVAS Y REGLAMENTARIAS	und	462.00
03.01.02	REPARACIÓN DE SEÑALES PREVENTIVAS Y REGLAMENTARIAS	und	23.00
03.01.03	REPOSICIÓN DE SEÑALES PREVENTIVAS Y REGLAMENTARIAS	und	12.00
03.02.00	CONSERVACIÓN DE SEÑALES INFORMATIVAS		
03.02.01	LIMPIEZA DE SEÑALES INFORMATIVAS	und	78.00
03.02.02	REPARACIÓN DE SEÑALES INFORMATIVAS	und	6.00
03.02.03	REPOSICIÓN DE SEÑALES INFORMATIVAS	und	3.00
03.03.00	CONSERVACIÓN DE POSTES DE KILOMETRAJE		
03.03.01	LIMPIEZA DE POSTES DE KILOMETRAJE	und	39.00
03.03.02	REPARACIÓN DE POSTES DE KILOMETRAJE	und	4.00
03.03.03	REPOSICIÓN DE POSTES DE KILOMETRAJE	und	3.00
03.04.00	CONSERVACIÓN DE GUARDAVÍAS		
03.04.01	LIMPIEZA DE GUARDAVÍAS METÁLICAS	m	868.00
03.04.02	REPARACIÓN DE GUARDAVÍAS METÁLICAS	m	19.00
03.04.03	REPOSICIÓN DE GUARDAVÍAS METÁLICAS	m	9.00
03.05.00	CONSERVACIÓN DE POSTES DE DELINEADORES		
03.05.01	LIMPIEZA DE POSTES DE DELINEADORES	und	90.00
03.05.02	REPARACIÓN DE POSTES DE DELINEADORES	und	9.00
03.05.03	REPOSICIÓN DE POSTES DE DELINEADORES	und	6.00
03.06.00	CONSERVACIÓN DE REDUCTORES DE VELOCIDAD		
03.06.10	CONSERVACIÓN DE REDUCTORES DE VELOCIDAD	m2	288.00
03.07.00	CONSERVACIÓN DE MARCAS EN EL PAVIMENTO		
03.07.10	CONSERVACIÓN DE MARCAS EN EL PAVIMENTO	m2	4,958.00
04.00.00	CONSERVACIÓN DE PUENTES		
04.01.00	LIMPIEZA ROCE Y DESBROCE	m2	818.12
04.02.00	LIMPIEZA DE PUENTES	m2	1,069.20
04.03.00	CONSERVACIÓN DE BARANDAS METÁLICAS	m	131.00
04.04.00	CONSERVACIÓN DE PINTADO DE VEREDAS, SARDINELES Y MUROS DE PUENTES	m2	45.85
05.00.00	PROTECCIÓN AMBIENTAL		
05.01.00	ACONDICIONAMIENTO DE MATERIAL EXCEDENTE EN DME	m3	134.00

Niveles de Servicio

Variable	Indicador	Forma de Medición	Tolerancia
Calzada	Deformación	Visual y regla	5% máximo de área con deformaciones mayores a 50 mm
	Erosión	Visual y regla	5% máximo de área con erosión mayor a 50 mm
	Baches	Visual	0%
	Encalaminado	Visual y regla	5% máximo de área con encalaminado
	Lodazal y cruce de agua	Visual	0% máximo de área con lodazal y cruces de agua
Calzada	Limpieza	Visual	Siempre limpia libre de materiales finos (tipo suelo o granular, granos u otros) u obstáculos (materiales de derrumbes, vegetación caída, restos de accidentes, animales muertos, basura, etc.) que afecten la seguridad del tránsito o el escurrimiento de las aguas superficiales.





Ministerio
de Transportes
y Comunicaciones

Viceministerio
de Transportes

Provias Nacional

Términos de Referencia del Servicio de Gestión y Conservación Vial por Niveles de Servicio del Corredor Vial:
"Chachapoyas - Molinopampa – Mariscal Benavides - Rodríguez de Mendoza – Abra Lajas / El Dorado- Selva
Alegre- Soritor-Emp. PE-5N (Calzada)"

Variable	Indicador	Forma de Medición	Tolerancia
Obras de arte y Drenaje	Cunetas, alcantarillas, badenes, zanjas de coronación, canal de bajada	Visual	Siempre limpia libre de vegetación, sedimentación, colmataciones u otros elementos que obstaculicen o alteren el libre escurrimiento de las aguas superficiales, incluyendo los cauces de ingreso y salida.
	Fallas estructurales e hidráulicas en cunetas, canales, alcantarillas, badenes y muros.	Visual	Siempre limpia libre de vegetación, sedimentación, colmataciones u otros elementos que obstaculicen o alteren el libre escurrimiento de las aguas superficiales, incluyendo los cauces de ingreso y salida.
Señalización	Vertical	Por inspección visual del cimienta, soporte y placa	Completas, pintadas, limpias, en buen estado y sin vegetación u otro material en su entorno que impida la visibilidad.
		(Decoloración de las placas de las señales:) Coordenadas cromáticas "x" e "y" (geometría 45/0 y ángulo de observación patrón de 2°) medidas con equipo	Coordenadas cromáticas dentro del polígono de color especificado en las Especificaciones Técnicas Generales para Construcción del MTC (vigente al momento de la ejecución). (Equipo proporcionado por el CONTRATISTA CONSERVADOR)
		(Vertical – Visibilidad nocturna insuficiente de las placas de las señales) Coeficiente de retrorreflectancia mínimo (ángulo de observación de 0.2° y de incidencia de – 4°)	Señal en poste (Tipo IV): Blanco: 360 cd/lux/m2 Amarillo: 270 cd/lux/m2 Anaranjado: 145 cd/lux/m2 Rojo: 65 cd/lux/m2 Verde: 50 cd/lux/m2 Azul: 30 cd/lux/m2 Marrón: 18 cd/lux/m2 Señal elevada (Tipo XI): Blanco: 580 cd/lux/m2 Amarillo: 435 cd/lux/m2 Anaranjado: 200 cd/lux/m2 Rojo: 87 cd/lux/m2 Verde: 58 cd/lux/m2 Azul: 26 cd/lux/m2 Marrón: 17 cd/lux/m2. (Equipo proporcionado por el CONTRATISTA CONSERVADOR)
	Horizontal	(Geometría:) Por inspección visual y con una wincha o regla se identifican las líneas con deficiencias.	Con ancho de líneas mínimo en demarcación de eje y borde de 10 cm, longitud de segmentos de acuerdo con lo especificado (en el Manual de Dispositivos de Control de Tránsito Automotor para Calles y Carreteras del MTC vigente al momento de la ejecución), y sin desviaciones (zigzaguo)
		(Decoloración o suciedad de las líneas o marcas:) Coordenadas cromáticas "x" e "y" (geometría 45/0 y ángulo de observación patrón de 2°) medidas con equipo	Coordenadas cromáticas dentro del polígono de color especificado en las Especificaciones Técnicas de Pinturas para Obras Viales del MTC (vigente al momento de la ejecución)
		(Horizontal Visibilidad nocturna insuficiente de las líneas o marcas:) Coeficiente mínimo de retrorreflectividad (geometría de 30 m) medido con un	Retrorreflectancia inicial mínima: Blanco: 230 mcd/lux/m2 Amarillo: 175 mcd/lux/m2 (Equipo proporcionado por el CONTRATISTA CONSERVADOR).





Ministerio
de Transportes
y Comunicaciones

Viceministerio
de Transportes

Proviás Nacional

Términos de Referencia del Servicio de Gestión y Conservación Vial por Niveles de Servicio del Corredor Vial:
"Chachapoyas - Molinopampa – Mariscal Benavides - Rodríguez de Mendoza – Abra Lajas / El Dorado- Selva
Alegre- Soritor-Emp. PE-5N (Calzada)"

Variable	Indicador	Forma de Medición	Tolerancia
		Retroreflectómetro, para las marcas en el pavimento nuevas (medido entre 3 y 30 días de aplicado)	
		(Horizontal – Visibilidad nocturna insuficiente de las líneas o marcas:) Coeficiente mínimo de retroreflectividad (geometría de 30 m) medido con un Retroreflectómetro, que deben poseer las marcas durante su tiempo de operación	Retroreflectancia para repintado: Blanco: 120 mcd/lux/m2 Amarillo: 100 mcd/lux/m2 (Equipo proporcionado por el CONTRATISTA CONSERVADOR).
	Deterioro de las tachas retrorreflectivas.	Visual	Desplazamiento de su posición original. NO SE ADMITEN Deterioros totales o parciales del área retrorreflectiva o del cuerpo. NO SE ADMITEN.
	Pérdida o inutilidad de tachas retrorreflectivas	Visual	Porcentaje máximo de tachas retrorreflectivas perdidas o inútiles. 5% máximo.
	Postes kilométricos	Visual	Completos, pintados, limpios y en buen estado
Elementos de seguridad	Guardavías y/o barreras de seguridad	Visual	Completos, pintados, limpios, sin deformación y sin vegetación en su entorno que impida la visibilidad.
	Delineadores	Visual	Completos, pintados y limpios.
	Reductor de velocidad	Visual	Completos, pintados y limpios.
	Parapetos o muros	Visual	Completos, pintados, limpios, sin deficiencias o ausencia de pintura o lámina retrorreflectiva.
Zonas Laterales (Derecho de vía)	Roce	Visual	En zonas de visibilidad se admitirá hasta 30 cm, excepto en calzada, bermas y cunetas donde no se admite vegetación.
	Talud inferior	Visual	No se admiten erosiones producto de escorrentía superficial, luego del inicio del servicio.
	Aguas empozadas	Visual	No se admiten aguas empozadas en las zonas laterales contiguas a la plataforma.
DME o Botaderos	Material excedente o de derrumbes en DME o botaderos	Visual	No se admitirá material excedente o de derrumbes mal acondicionados en los DME o botaderos.

Planilla de Relevamiento y Cálculo del Nivel de Servicio

VARIABLE	INDICADOR	1	2	3	4	5	6	7	8	9	10	Numero de sectores con fallas (1)	Factor de peso (2)	Porcentaje de incumplimiento (3)=(1)x(2)/10
Calzada (Afirmado)	Deformación, Erosión, Baches, Encalaminado, Lodazal y Cruce de agua												35	
Calzada	Limpieza												5	

Página 249 de 351



2211





Ministerio
de Transportes
y Comunicaciones

Viceministerio
de Transportes

Proviás Nacional

Términos de Referencia del Servicio de Gestión y Conservación Vial por Niveles de Servicio del Corredor Vial:
"Chachapoyas - Molinopampa – Mariscal Benavides - Rodríguez de Mendoza – Abra Lajas / El Dorado- Selva
Alegre- Soritor-Emp. PE-5N (Calzada)"

Obras de Arte y Drenaje	Cunetas, Zanjas, Canales, Bajas de Aguas																10	
	Alcantarillas																10	
	Badenes, Gaviones y Muros																3	
Estructuras Viales	Puentes	Aplicar Planilla de Relevamiento para Puentes														Ingresar resultado de planilla de puentes	7	
	Vertical																8	
Señalización	Postes kilométricos																6	
	Guardavías y/o barreras de seguridad																4	
	Postes delineadores, Reductores de velocidad, Parapetos y muros																4	
Elementos de seguridad	Roce																3	
	Talud inferior y aguas empozadas																3	
Zonas Laterales (Derecho de vía)	Material excedente o de derrumbes																2	
DME o botaderos																	100	

Total $\Sigma =$

CONSERVACION PERIODICA PUENTES

CONSERVACIÓN PERIODICA EN PUENTES

Tramo: Km. 529+033 a Km. 542+433

Unidad de Medida: Global

Alcance	<ul style="list-style-type: none"> - Esta "Conservación Periódica en Puentes" se ejecutará después de aprobado el Plan de Gestión de Vial, según lo indicado en el numeral 2.2 Cronograma de Intervenciones. - El CONTRATISTA CONSERVADOR deberá realizar las actividades de conservación periódica de puentes que permitan recuperar el estándar de los niveles de servicio exigido en el presente documento. - La Conservación Periódica de Puentes debe considerar ejecutar como mínimo: <ul style="list-style-type: none"> • LIMPIEZA DE SUPERFICIES DE PUENTES DE CONCRETO • LIMPIEZA DE SUPERFICIES DE PUENTES METÁLICOS • PINTADO DE ELEMENTOS DE PUENTES DE CONCRETO • REEMPLAZO Y/O REPARACIÓN DE JUNTAS DE DILATACIÓN • CONSERVACIÓN DE DISPOSITIVOS DE DRENAJE DEL TABLERO DEL PUENTE - Estas actividades se ejecutarán en todos los puentes existentes de este tramo según su tipología y necesidad de atención, conforme a la evaluación realizada. - Las actividades indicadas en el cuadro de resumen de metrados son referenciales; no obstante, atendiendo a que el presente contrato será controlado por indicadores de niveles de servicio, (no por ejecución ni avance de metrados de las actividades), el CONTRATISTA CONSERVADOR evaluará y ejecutará todas las actividades que se requieran, con la finalidad de alcanzar el nivel de servicio exigido después de la "Conservación Periódica".

Página 250 de 351



2210

Expediente: I-040554-2024 V-4

Esto es una copia autentica imprimible de un documento electrónico archivado de PROVIAS, aplicando lo dispuesto por el Artículo 025 de D.S. 070 - 2013-PCM y la Tercera Disposición Complementaria Final del DS26-2016-PCM. Su autenticidad e Integridad pueden ser contrastadas a través del siguiente link: <https://sgd.pvn.gob.pe/Tramite/De?id=6A29iH/58DQ=>



320



PERÚ
Ministerio
de Transportes
y Comunicaciones

Viceministerio
de Transportes

Proviás Nacional

Términos de Referencia del Servicio de Gestión y Conservación Vial por Niveles de Servicio del Corredor Vial:
"Chachapoyas - Molinopampa – Mariscal Benavides - Rodríguez de Mendoza – Abra Lajas / El Dorado- Selva
Alegre- Soritor-Emp. PE-SN (Calzada)"

Medición del Nivel de servicio	- Concluidos los trabajos de Conservación Periódica de Puentes planteados, el CONTRATISTA CONSERVADOR, deberá realizar la evaluación de los puentes, conforme a la metodología del Nivel de Calificación (NC), propuesta en la Guía de Inspección de Puentes, con la finalidad de verificar la reducción del Nivel de Calificación (inicial) de los puentes intervenidos, para el cumplimiento de los niveles de servicio se verificará de acuerdo a la Tabla N° P02: Límites de Niveles de Calificación del Puesto.
Procedimientos y cantidades mínimas	- Estas actividades de conservación periódica se ejecutaran de acuerdo a normatividad vigente indicada en el numeral 1.14; no obstante, atendiendo a que el presente contrato será controlado por niveles de servicio, (no por ejecución ni avance de metrados), el CONTRATISTA CONSERVADOR ejecutara todas las actividades programadas con la finalidad de cumplir con el nivel de servicio exigido. - Para el caso de las actividades descritas en el siguiente cuadro cuya unidad de medida son la "global", esta consistirá en el suministro, cimentación e instalación de acuerdo a las necesidades de campo, y a la normatividad vigente.

Tabla N° P02: Límites de Niveles de Calificación

NC al inicio del servicio	Condición	Límite máximo de NC de estructura luego de la Conservación Periódica	Límite máximo de NC al final del servicio, por evolución natural
1	Satisfactoria	1	1
2	Adecuada	2	2
3	Deficiente	2	2
4 (*)	Seria	2	2
5 (**)	Alarmante	2	Comunicará su situación para poner de conocimiento a la Dirección de Puentes y/o Dirección de Estudios para su intervención
6 (**)	Riesgo Inaceptable	2	Comunicará su situación para poner de conocimiento a la Dirección de Puentes y/o Dirección de Estudios para su intervención
(*) Las actividades iniciales de Conservación Periódica se propondrán para lograr una reducción del N.C. Seria (4), luego del cual se monitoreará el comportamiento de las estructuras			
(**) Atenderlos dentro de la Conservación Periódica. El CONTRATISTA CONSERVADOR indicará el tipo de intervención mayor que requiere la estructura la cual será evaluada y ejecutada por el CONTRATANTE			

Cuadro de actividades y metrados



Página 251 de 351



2209





Ministerio
de Transportes
y Comunicaciones

Viceministerio
de Transportes

Proviás Nacional

Términos de Referencia del Servicio de Gestión y Conservación Vial por Niveles de Servicio del Corredor Vial:
"Chachapoyas - Molinopampa – Mariscal Benavides - Rodríguez de Mendoza – Abra Lajas / El Dorado- Selva
Alegre- Soritor-Emp. PE-5N (Calzada)"

CONSERVACIÓN PERIÓDICA DE PUENTES			
Item	Actividades	Und.	Cantidad
01.00.00	CONSERVACIÓN PERIÓDICA DE PUENTES		
01.01.00	LIMPIEZA DE SUPERFICIES DE PUENTES DE CONCRETO	m2	1,338.94
01.02.00	LIMPIEZA DE SUPERFICIES DE PUENTES METÁLICOS	m2	453.87
01.03.00	PINTADO DE ELEMENTOS DE PUENTES DE CONCRETO	m2	954.55
01.04.00	REEMPLAZO Y/O REPARACIÓN DE JUNTAS DE DILATACIÓN	m	50.40
01.05.00	CONSERVACIÓN DE DISPOSITIVOS DE DRENAJE DEL TABLERO DEL PUENTE	Und.	22.00

Planilla de Relevamiento y Cálculo del Nivel de Servicio

VARIABLE	INDICADOR	1	2	3	4	5	6	7	8	9	10	Numero de sectores con fallas (1)	Factor de peso (2)	Porcentaje de incumplimiento (3)=(1)x(2)/10
Calzada	Baches, Reparaciones o Parchados, Piel de Cocodrilo, Ahuellamiento, Peladuras y Desprendimientos, Exudaciones, Desprendimientos de bordes												20	
	1mm<Fisuras<3mm, Fisuras>3mm												23	
Calzada y bermas	Limpieza												5	
Obras de Arte y Drenaje	Cunetas, Zanjias, Canales, Bajadas de agua												7	
	Alcantarillas												5	
Señalización	Badenes, Gaviones y Muros												3	
	Vertical												7	
Elementos de seguridad	Horizontal												7	
	Postes kilométricos												3	
Estructuras Viales	Guardavías y/o barreras de seguridad												5	
	Postes delineadores, Reductores de velocidad, Parapetos y muros												3	
Zonas Laterales (Derecho de vía)	Puentes	Aplicar Planilla de Relevamiento para Puentes										Ingresar resultado de planilla de puentes	4	
DME o botaderos	Roce y obstáculos												3	
	Talud inferior y aguas empozadas												3	
	Material excedente o de derrumbes												2	
Total													100	Σ=

Considerar para la Conservación Rutinaria después de - Puentes, los niveles de servicio y Planilla de medición de servicio indicados en la Conservación Rutinaria antes de - Puentes.

4.5.2.3 TRAMO X: SORITOR (km 542+433) – EMP PE-5N LA CALZADA (km 556+433), (L = 14.000 km)

4.5.2.3.1 Conservación Rutinaria Inicio: Prog. Km. 542+433 Fin: Prog. Km. 556+433 Longitud: 14.000 Km Unidad de Medida: Kilometro – Año	
Oportunidad y alcances:	- Esta "Conservación Rutinaria" se desarrollará en todo el tramo señalado.



Página 252 de 351



2208

Expediente: I-040554-2024 V-4

Esto es una copia autentica imprimible de un documento electrónico archivado de PROVIAS, aplicando lo dispuesto por el Artículo 025 de D.S. 070 - 2013-PCM y la Tercera Disposición Complementaria Final del DS26-2016-PCM. Su autenticidad e Integridad pueden ser contrastadas a través del siguiente link: <https://sgd.pvn.gob.pe/Tramite/De?id=6A29iH/58DQ=>





PERÚ
Ministerio
de Transportes
y Comunicaciones

Viceministerio
de Transportes

Proviás Nacional

Términos de Referencia del Servicio de Gestión y Conservación Vial por Niveles de Servicio del Corredor Vial:
"Chachapoyas - Molinopampa – Mariscal Benavides - Rodríguez de Mendoza – Abra Lajas / El Dorado- Selva
Alegre- Soritor-Emp. PE-5N (Calzada)"

	<ul style="list-style-type: none"> - El CONTRATISTA CONSERVADOR deberá realizar las actividades de conservación rutinaria que aseguren el cumplimiento del nivel de servicio. - EL CONTRATISTA CONSERVADOR deberá realizar las actividades de conservación rutinaria desde el inicio del servicio, hasta la culminación de la conservación periódica, que permitan mantener el estándar de los niveles de servicio exigido en el presente documento. - Las actividades y cantidades indicadas en el cuadro siguiente son referenciales; no obstante, atendiendo a que el presente contrato será controlado por indicadores de niveles de servicio, (no por ejecución ni avance de metrados de las actividades), El CONTRATISTA CONSERVADOR evaluará y ejecutará todas las actividades que se requieran y cuantas veces sean necesarias con la finalidad de cumplir con el nivel de servicio exigido y al costo ofertado por kilómetro. - Estas actividades de conservación rutinaria deben ser ejecutadas de acuerdo al marco legal y técnico establecido en los presentes términos de referencia.
Medición del Nivel de Servicio:	<ul style="list-style-type: none"> - El Nivel de servicio será medido mediante evaluaciones programadas y no programadas según el numeral 4.7 y numeral 4.8.3 - Las mediciones del servicio se efectuarán según las variables e indicadores del cuadro de niveles de servicio indicados en los presentes Términos de Referencia para cada tramo.

Actividades consideradas/ Base de cálculo del valor referencial por año:

CONSERVACIÓN RUTINARIA			
Item	Actividades	Und.	Metrado
01.00.00.	CONSERVACIÓN DE PLATAFORMA		
01.01.00.	LIMPIEZA DE CALZADA Y BERMAS	km	28.00
01.02.00.	ROCE Y LIMPIEZA	m2	27,300.00
01.03.00.	PARCHADO SUPERFICIAL EN CALZADA	m2	819.00
01.04.00.	PARCHADO PROFUNDO EN CALZADA	m2	273.00
01.05.00.	SELLADO DE FISURAS ENTRE 1MM Y 3MM	m	2,100.00
01.06.00.	SELLADO DE FISURAS MAYORES A 3MM	m	1,050.00
01.07.00.	LIMPIEZA DE DERRUMBES Y HUAYCOS MENORES	m3	140.00
02.00.00.	CONSERVACIÓN DE DRENAJE SUPERFICIAL		
02.01	LIMPIEZA DE ALCANTARILLAS	und	264.00
02.02	LIMPIEZA DE CUNETAS REVESTIDAS	m	58,341.00
02.03	REPARACIÓN MENOR DE CUNETAS DE CONCRETO	m	972.40
02.04	LIMPIEZA DE CUNETAS NO REVESTIDAS	m	21,000.00
02.05	REPARACION MENOR DE ALCANTARILLAS	m3	2.70
02.06	REPARACIÓN DE CABEZALES DE ALCANTARILLAS	m3	2.70
02.07	CONSERVACION DE MUROS Y PARAPETOS (LIMPIEZA Y PINTADO)	m2	176.00
02.08	ENCAUZAMIENTO DE CURSOS DE AGUA	m	880.00

Página 253 de 351



2207





Ministerio
de Transportes
y Comunicaciones

Viceministerio
de Transportes

Proviás Nacional

Términos de Referencia del Servicio de Gestión y Conservación Vial por Niveles de Servicio del Corredor Vial:
"Chachapoyas - Molinopampa - Mariscal Benavides - Rodríguez de Mendoza - Abra Lajas / El Dorado- Selva
Alegre- Soritor-Emp. PE-5N (Calzada)"

03.00.00	CONSERVACIÓN DE SEÑALIZACIÓN Y SEGURIDAD VIAL		
03.01.00	CONSERVACIÓN DE SEÑALES PREVENTIVAS Y REGLAMENTARIAS		
03.01.01	LIMPIEZA DE SEÑALES PREVENTIVAS Y REGLAMENTARIAS	und	201.00
03.01.02	REPARACIÓN DE SEÑALES PREVENTIVAS Y REGLAMENTARIAS	und	10.00
03.01.03	REPOSICIÓN DE SEÑALES PREVENTIVAS Y REGLAMENTARIAS	und	5.00
03.02.00	CONSERVACIÓN DE SEÑALES INFORMATIVAS		
03.02.01	LIMPIEZA DE SEÑALES INFORMATIVAS	und	117.00
03.02.02	REPARACIÓN DE SEÑALES INFORMATIVAS	und	8.00
03.02.03	REPOSICIÓN DE SEÑALES INFORMATIVAS	und	4.00
03.03.00	CONSERVACIÓN DE POSTES DE KILOMETRAJE		
03.03.01	LIMPIEZA DE POSTES DE KILOMETRAJE	und	42.00
03.03.02	REPARACIÓN DE POSTES DE KILOMETRAJE	und	4.00
03.03.03	REPOSICIÓN DE POSTES DE KILOMETRAJE	und	3.00
03.04.00	CONSERVACIÓN DE POSTES DE DELINEADORES		
03.04.01	LIMPIEZA DE POSTES DE DELINEADORES	und	123.00
03.04.02	REPARACIÓN DE POSTES DE DELINEADORES	und	12.00
03.04.03	REPOSICIÓN DE POSTES DE DELINEADORES	und	8.00
03.05.00	CONSERVACIÓN DE REDUCTORES DE VELOCIDAD		
03.05.10	CONSERVACIÓN DE REDUCTORES DE VELOCIDAD	m2	94.00
03.06.00	CONSERVACIÓN DE MARCAS EN EL PAVIMENTO		
03.06.10	CONSERVACIÓN DE MARCAS EN EL PAVIMENTO	m2	5,180.00
04.00.00	PROTECCIÓN AMBIENTAL		
04.01.00	ACONDICIONAMIENTO DE MATERIAL EXCEDENTE EN DME	m3	140.00

Niveles de Servicio

Variable	Indicador	Forma de Medición	Tolerancia
Calzada	Deformación	Visual y regla	5% máximo de área con deformaciones mayores a 50 mm
	Erosión	Visual y regla	5% máximo de área con erosión mayor a 50 mm
	Baches	Visual	0%
	Encalaminado	Visual y regla	5% máximo de área con encalaminado
	Lodazal y cruce de agua	Visual	0% máximo de área con lodazal y cruces de agua
Calzada	Limpieza	Visual	Siempre limpia libre de materiales finos (tipo suelo o granular, granos u otros) u obstáculos (materiales de derrumbes, vegetación caída, restos de accidentes, animales muertos, basura, etc.) que afecten la seguridad del tránsito o el escurrimiento de las aguas superficiales.
Obras de arte y Drenaje	Cunetas, alcantarillas, badenes, zanjas de coronación, canal de bajada	Visual	Siempre limpia libre de vegetación, sedimentación, colmataciones u otros elementos que obstaculicen o alteren el libre escurrimiento de las aguas superficiales, incluyendo los cauces de ingreso y salida.
	Fallas estructurales e hidráulicas en cunetas, canales, alcantarillas, badenes y muros.	Visual	Siempre limpia libre de vegetación, sedimentación, colmataciones u otros elementos que obstaculicen o alteren el libre escurrimiento de las aguas superficiales, incluyendo los cauces de ingreso y salida.
Señalización	Vertical	Por inspección visual del cimientó, soporte y placa	Completas, pintadas, limpias, en buen estado y sin vegetación u otro material en su entorno que impida la visibilidad.





Ministerio
de Transportes
y Comunicaciones

Viceministerio
de Transportes

Proviás Nacional

Términos de Referencia del Servicio de Gestión y Conservación Vial por Niveles de Servicio del Corredor Vial:
"Chachapoyas - Molinopampa – Mariscal Benavides - Rodríguez de Mendoza – Abra Lajas / El Dorado- Selva
Alegre- Soritor-Emp. PE-5N (Calzada)"

Variable	Indicador	Forma de Medición	Tolerancia
		(Decoloración de las placas de las señales:) Coordenadas cromáticas "x" e "y" (geometría 45/0 y ángulo de observación patrón de 2°) medidas con equipo	Coordenadas cromáticas dentro del polígono de color especificado en las <i>Especificaciones Técnicas Generales para Construcción del MTC</i> (vigente al momento de la ejecución). (Equipo proporcionado por el CONTRATISTA CONSERVADOR)
		(Vertical – Visibilidad nocturna insuficiente de las placas de las señales) Coeficiente de retroreflectancia mínimo (ángulo de observación de 0.2° y de incidencia de – 4°)	Señal en poste (Tipo IV): Blanco: 360 cd/lux/m2 Amarillo: 270 cd/lux/m2 Anaranjado: 145 cd/lux/m2 Rojo: 65 cd/lux/m2 Verde: 50 cd/lux/m2 Azul: 30 cd/lux/m2 Marrón: 18 cd/lux/m2 Señal elevada (Tipo XI): Blanco: 580 cd/lux/m2 Amarillo: 435 cd/lux/m2 Anaranjado: 200 cd/lux/m2 Rojo: 87 cd/lux/m2 Verde: 58 cd/lux/m2 Azul: 26 cd/lux/m2 Marrón: 17 cd/lux/m2 (Equipo proporcionado por el CONTRATISTA CONSERVADOR)
	Horizontal	(Geometría:) Por inspección visual y con una wincha o regla se identifican las líneas con deficiencias.	Con ancho de líneas mínimo en demarcación de eje y borde de 10 cm, longitud de segmentos de acuerdo con lo especificado (en el <i>Manual de Dispositivos de Control de Tránsito Automotor para Calles y Carreteras</i> del MTC vigente al momento de la ejecución), y sin desviaciones (zigzagado)
		(Decoloración o suciedad de las líneas o marcas:) Coordenadas cromáticas "x" e "y" (geometría 45/0 y ángulo de observación patrón de 2°) medidas con equipo	Coordenadas cromáticas dentro del polígono de color especificado en las <i>Especificaciones Técnicas de Pinturas para Obras Viales</i> del MTC (vigente al momento de la ejecución)
		(Horizontal – Visibilidad nocturna insuficiente de las líneas o marcas:) Coeficiente mínimo de retroreflectividad (geometría de 30 m) medido con un Retroreflectómetro, para las marcas en el pavimento nuevas (medido entre 3 y 30 días de aplicado)	Retroreflectancia inicial mínima: Blanco: 230 mcd/lux/m2 Amarillo: 175 mcd/lux/m2 (Equipo proporcionado por el CONTRATISTA CONSERVADOR).
		(Horizontal – Visibilidad nocturna insuficiente de las líneas o marcas:) Coeficiente mínimo de	Retroreflectancia para repintado: Blanco: 120 mcd/lux/m2 Amarillo: 100 mcd/lux/m2 (Equipo proporcionado por el CONTRATISTA CONSERVADOR).

Página 255 de 351



2205





Ministerio
de Transportes
y Comunicaciones

Viceministerio
de Transportes

Proviás Nacional

Términos de Referencia del Servicio de Gestión y Conservación Vial por Niveles de Servicio del Corredor Vial:
"Chachapoyas - Molinopampa – Mariscal Benavides - Rodríguez de Mendoza – Abra Lajas / El Dorado- Selva
Alegre- Soritor-Emp. PE-5N (Calzada)"

Variable	Indicador	Forma de Medición	Tolerancia
		retroreflectividad (geometría de 30 m) medido con un Retroreflectómetro, que deben poseer las marcas durante su tiempo de operación	
	Deterioro de las tachas retroreflectivas.	Visual	Desplazamiento de su posición original. NO SE ADMITEN
	Pérdida o inutilidad de tachas retroreflectivas	Visual	Deterioros totales o parciales del área retroreflectiva o del cuerpo. NO SE ADMITEN.
	Postes kilométricos	Visual	Porcentaje máximo de tachas retroreflectivas pérdidas o inútiles. 5% máximo.
Elementos de seguridad	Guardavías y/o barreras de seguridad	Visual	Completos, pintados, limpios y en buen estado
	Delineadores	Visual	Completos, pintados, limpios, sin deformación y sin vegetación en su entorno que impida la visibilidad.
	Reductor de velocidad	Visual	Completos, pintados y limpios.
	Parapetos o muros	Visual	Completos, pintados, limpios, sin deficiencias o ausencia de pintura o lámina retroreflectiva.
Zonas Laterales (Derecho de vía)	Roce	Visual	Completos, pintados, limpios, sin deficiencias o ausencia de pintura o lámina retroreflectiva.
	Talud inferior	Visual	En zonas de visibilidad se admitirá hasta 30 cm, excepto en calzada, bermas y cunetas donde no se admite vegetación.
	Aguas empozadas	Visual	No se admiten erosiones producto de escorrentía superficial, luego del inicio del servicio.
DME o Botaderos	Material excedente o de derrumbes en DME o botaderos	Visual	No se admiten aguas empozadas en las zonas laterales contiguas a la plataforma.
			No se admitirá material excedente o de derrumbes mal acondicionados en los DME o botaderos.

Planilla de Relevamiento y Cálculo del Nivel de Servicio

VARIABLE	INDICADOR	1	2	3	4	5	6	7	8	9	10	Numero de sectores con fallas (1)	Factor de peso (2)	Porcentaje de incumplimiento (3)=(1)x(2)/10
Calzada (Afirmado)	Deformación, Erosión, Baches, Encalaminado, Lodazal y Cruce de agua												35	
Calzada	Limpieza												5	
Obras de Arte y Drenaje	Cunetas, Zanjias, Canales, Bajas de Aguas												10	
	Alcantarillas												10	
	Badenes, Gaviones y Muros												3	
Estructuras Viales	Puentes	Aplicar Planilla de Relevamiento para Puentes										Ingresar resultado de planilla	7	

Página 256 de 351



2204

Expediente: I-040554-2024 V-4

Esto es una copia autentica imprimible de un documento electrónico archivado de PROVIAS, aplicando lo dispuesto por el Artículo 025 de D.S. 070 - 2013-PCM y la Tercera Disposición Complementaria Final del DS26-2016-PCM. Su autenticidad e Integridad pueden ser contrastadas a través del siguiente link: <https://sgd.pvn.gob.pe/Tramite/De?id=6A29IH/58DQ=>



326





Ministerio
de Transportes
y Comunicaciones

Viceministerio
de Transportes

Proviás Nacional

Términos de Referencia del Servicio de Gestión y Conservación Vial por Niveles de Servicio del Corredor Vial:
"Chachapoyas - Molinopampa – Mariscal Benavides - Rodríguez de Mendoza – Abra Lajas / El Dorado- Selva
Alegre- Soritor-Emp. PE-SN (Calzada)"

Transitabilidad (calidad de los materiales, diseños y procedimientos de ejecución de las actividades de conservación) que ejecuta y presenta en los Informes Mensuales; la conformidad que emita la Supervisión, el Administrador del Contrato y en general el CONTRATANTE a los trabajos de Transitabilidad efectuados, no enervan la responsabilidad del CONTRATISTA CONSERVADOR por las actividades implementadas y el nivel de servicio esperado; por lo tanto es responsabilidad del CONTRATISTA CONSERVADOR el cumplimiento permanente de los niveles de servicio por el tiempo contratado en todo el Corredor Vial.

La Supervisión deberá realizar el seguimiento y verificación de los Controles de Ensayos y Frecuencias, ciñéndose a las Especificaciones Técnicas, Normativas y/o Especificaciones aplicables a las actividades a ejecutar, según lo señalado en el numeral 1.14 de los presentes Términos de Referencia.

El CONTRATISTA CONSERVADOR será responsable por los daños y perjuicios causados a terceros por negligencia durante la ejecución de los trabajos definidos en estos Términos de Referencia.

Los trabajos que no se ajusten a las especificaciones indicadas en el Plan de Gestión Vial y a lo indicado en el marco legal y técnico de los presentes Términos de Referencia, no serán considerados para efectos de los pagos, debiendo el CONTRATISTA CONSERVADOR subsanar dichas observaciones para el pago correspondiente. El CONTRATISTA CONSERVADOR con 10 días calendario de anticipación, comunicará por escrito a la Supervisión la fecha de culminación de los trabajos de TRANSITABILIDAD.

La recepción de esta actividad estará a cargo del Supervisor.

4.6.4 CONTROL DE LA EJECUCIÓN DE LA CONSERVACIÓN PERIÓDICA

Las diversas intervenciones de Conservación Periódica establecidas en los Términos de Referencia para los distintos tramos del corredor vial, se ejecutarán en los plazos fijados en el Plan de Gestión Vial, debe programarse en un plazo máximo de 365 días calendario; según cronograma aprobado por EL CONTRATANTE, salvo casos excepcionales no imputables al CONTRATISTA CONSERVADOR, donde se presentará un cronograma reprogramado el cual será evaluado y aprobado de ser el caso por EL CONTRATANTE.

La ejecución periódica de Puentes debe programarse en un plazo máximo de 150 días calendario.

Siendo que, en los contratos de Gestión y Conservación Vial por Niveles de Servicios, el riesgo de las intervenciones se traslada al CONTRATISTA CONSERVADOR, quien deberá tomar todas las consideraciones técnicas necesarias para el control de calidad permanente de los trabajos de Conservación Periódica (calidad de los materiales, diseños y procedimientos de ejecución de las actividades de conservación) que ejecuta; la conformidad que emita la Supervisión, el Administrador del Contrato y en general el CONTRATANTE a los trabajos de Conservación Periódica efectuados, no enervan la responsabilidad del CONTRATISTA CONSERVADOR por las actividades implementadas y el nivel de servicio esperado; por lo tanto es responsabilidad del CONTRATISTA CONSERVADOR el cumplimiento permanente de los niveles de servicio por el tiempo contratado en todo el Corredor Vial.

Página 258 de 351



2202

Expediente: I-040554-2024 V-4

Esto es una copia autentica imprimible de un documento electrónico archivado de PROVIAS, aplicando lo dispuesto por el Artículo 025 de D.S. 070 - 2013-PCM y la Tercera Disposición Complementaria Final del DS26-2016-PCM. Su autenticidad e Integridad pueden ser contrastadas a través del siguiente link: <https://sgd.pvn.gob.pe/Tramite/De?Id=6A29iH/58DQ=>





PERÚ

Ministerio
de Transportes
y Comunicaciones

Viceministerio
de Transportes

Proviás Nacional

Términos de Referencia del Servicio de Gestión y Conservación Vial por Niveles de Servicio del Corredor Vial:
"Chachapoyas - Molinopampa – Mariscal Benavides - Rodríguez de Mendoza – Abra Lajas / El Dorado- Selva
Alegre- Soritor-Emp. PE-5N (Calzada)"

La Supervisión deberá realizar el seguimiento y verificación de los Controles de Ensayos y Frecuencias, ciñéndose a las Especificaciones Técnicas, Normativas y/o Especificaciones aplicables a las actividades a ejecutar.

El CONTRATISTA CONSERVADOR será responsable por los daños y perjuicios causados a terceros por negligencia durante la ejecución de los trabajos definidos en estos Términos de Referencia.

Los trabajos que no se ajusten a las especificaciones indicadas en el Plan de Gestión Vial y a lo indicado en la normatividad del numeral 1.14, no serán considerados para efectos de los pagos, debiendo el CONTRATISTA CONSERVADOR subsanar dichas observaciones para proceder con el pago correspondiente.

Los trabajos que no se ajusten a las especificaciones indicadas en el Plan de Gestión Vial y a lo indicado en el marco legal y técnico de los presentes Términos de Referencia, no serán considerados para efectos de los pagos, debiendo el **CONTRATISTA CONSERVADOR** subsanar dichas observaciones para el pago correspondiente.

4.6.5 CONTROL FINAL PARA LA RECEPCIÓN DE LA CONSERVACIÓN PERIÓDICA

Cuando el **CONTRATISTA CONSERVADOR** considere que ha culminado con la ejecución y cumple plenamente con los niveles de servicio establecidos para la conservación periódica, procederá a solicitar por escrito al Supervisor la conformidad de los trabajos en los tramos y/o sectores terminados.

En un plazo no superior a tres (3) días calendario de recibida la solicitud, el Supervisor realizará los controles finales que estime pertinentes, incluyendo los controles de calidad establecidos en las especificaciones técnicas y la medición de los niveles de servicio requeridos, en función a los **"Niveles de Servicio Después de la Conservación Periódica"** y el cumplimiento del IRI exigido para la recepción de la conservación periódica; comunicando por escrito al **CONTRATISTA CONSERVADOR** las deficiencias o incumplimientos detectados para ser corregidos, de ser el caso.

Cuando el **CONTRATISTA CONSERVADOR** subsane las deficiencias detectadas, procederá a solicitar nuevamente por escrito al Supervisor la conformidad a los trabajos; disponiendo el Supervisor de siete (7) días calendario de recibida la solicitud, para verificar la corrección de las deficiencias indicadas y emitir un informe preliminar con **la conformidad de los trabajos de la Conservación Periódica en los tramos terminados y solicitados por el CONTRATISTA CONSERVADOR.**

La Supervisión, luego de verificar los resultados de los ensayos y mediciones realizadas, remitirá el **Acta de Conformidad de los trabajos de Conservación Periódica** de los tramos y/o sectores terminados y conformes.

Los resultados obtenidos durante la ejecución de la recepción de los tramos terminados (incluido el **acta de Conformidad de los trabajos de Conservación Periódica** de los tramos y/o sectores recepcionados) deberán estar adjuntos en el informe mensual correspondiente.

Por otro lado, el **CONTRATISTA CONSERVADOR**, a la culminación de las actividades de **la Conservación Periódica**, procederá a solicitar por escrito al Supervisor la **conformidad final** de los trabajos de la Conservación Periódica.

Página 259 de 351



2201





Términos de Referencia del Servicio de Gestión y Conservación Vial por Niveles de Servicio del Corredor Vial:
"Chachapoyas - Molinopampa – Mariscal Benavides - Rodríguez de Mendoza – Abra Lajas / El Dorado- Selva Alegre- Soritor-Emp. PE-SN (Calzada)"

El Supervisor, conjuntamente con el **CONTRATANTE** y el **CONTRATISTA CONSERVADOR**, realizarán las siguientes acciones para la recepción de la Conservación Periódica en los tramos correspondientes terminados:

- **Medición de la Rugosidad con equipo Clase III.**
- **Evaluación de daños en el Pavimento (PCI).**

Asimismo, a la culminación de cada jornada de medición, el **CONTRATISTA CONSERVADOR** entregará los archivos nativos al Supervisor y; en el plazo máximo de quince (15) días, luego de ejecutado las mediciones, el **CONTRATISTA CONSERVADOR**, deberá realizar la entrega de la información procesada al Supervisor.

El **CONTRATISTA CONSERVADOR**, debe presentar el Certificado de Calibración de los equipos a utilizar en la medición de Rugosidad.

La Supervisión, luego de verificar los resultados de los ensayos y mediciones realizadas, remitirá el **Acta de Conformidad Final de la Conservación Periódica**.

Los resultados obtenidos durante la recepción de la Conservación Periódica, (incluido las actas de Conformidad de los tramos recepcionados y el Acta Final) deberán estar incluidos en el Informe Final de la Conservación Periódica que el **CONTRATISTA CONSERVADOR** presentará a la Entidad.

En caso de retraso injustificado en el término de la ejecución de la Conservación Periódica (CP) en los tramos de intervención, según el cronograma de ejecución aprobado, se aplicará la penalidad señalada en el capítulo 6, hasta que satisfagan todos los requerimientos (controles de calidad y niveles de servicio) que permitan darla por terminada, la cual será reducida de los pagos a cuenta, o de la valorización de cierre; o si fuese necesario se cobrará del monto resultante de la ejecución de las garantías (Carta Fianza o póliza de caución emitidas por entidades bajo la supervisión de la Superintendencia de Banca, Seguros y AFP que cuenten con clasificación de riesgo B o superior) de fiel cumplimiento.

4.7 EVALUACIONES DE LA CONSERVACIÓN RUTINARIA POR NIVELES DE SERVICIO

Para asegurar que los indicadores de niveles de servicio se encuentren siempre dentro de los parámetros fijados en los Términos de Referencia, es necesario que la Supervisión se realice las evaluaciones en forma permanente, en toda la extensión del corredor vial y durante toda la vigencia del Contrato.

Entre otras, la Supervisión realizará evaluaciones programadas, no programadas y una al finalizar el servicio; en éstas, la Supervisión designada, deberá evaluar el cumplimiento de los parámetros de los indicadores de niveles de servicio prestado, identificando los incumplimientos existentes, según las formas de medición que se describen a continuación:

4.7.1 EVALUACIONES NO PROGRAMADAS

Independientemente de la responsabilidad de la Supervisión, de verificar el estado de la carretera, el **CONTRATISTA CONSERVADOR** dentro del marco de la Gestión Vial que realiza en el corredor vial, deberá realizar permanentemente sus evaluaciones de niveles de servicio, realizando el seguimiento a la progresión del deterioro de la vía, en todo el corredor vial, con la finalidad de planificar, gestionar y

Página 260 de 351



2200





PERÚ

Ministerio
de Transportes
y Comunicaciones

Viceministerio
de Transportes

Proviás Nacional

Términos de Referencia del Servicio de Gestión y Conservación Vial por Niveles de Servicio del Corredor Vial:
"Chachapoyas - Molinopampa – Mariscal Benavides - Rodríguez de Mendoza – Abra Lajas / El Dorado- Selva
Alegre- Soritor-Emp. PE-5N (Calzada)"

ejecutar las acciones para la prevención y/o atención inmediata de los defectos, de tal manera que el estado de la vía se encuentre dentro de los parámetros de los niveles de servicio exigidos en los Términos de Referencia en todo momento, sin esperar indicaciones del **CONTRATANTE**.

Dentro de este contexto, la Supervisión verificará que el servicio contratado se preste con continuidad, así como, observar condiciones o prácticas de trabajo inseguras para los usuarios de la vía o los trabajadores, o intervenciones inconvenientes para la correcta gestión y conservación de la carretera (inadecuadas prácticas constructivas), pudiendo notificar al **CONTRATISTA CONSERVADOR** para que se corrijan los trabajos de acuerdo a las especificaciones indicadas en el marco normativo del presente término de referencia (en lo que corresponda), y dentro de los parámetros de los indicadores de los niveles de servicio de los presentes Términos de Referencia. De no efectuar las correcciones indicadas, se considerará como no subsanado el defecto, aplicando las penalidades correspondientes.

La Supervisión realizará como mínimo dos (02) evaluaciones no programadas durante el mes, considerando que cada una de ellas será en toda la longitud del corredor vial. Asimismo, **realizará evaluaciones no programadas, en cualquier sector que considere, de forma permanente**, a fin de verificar el cumplimiento del **CONTRATISTA CONSERVADOR**.

El incumplimiento del nivel de servicio o deficiencia específica advertida en cada evaluación no programada da lugar a la emisión de Órdenes por Defectos No Admitidos, (**precisando que en UNA ORDEN POR DEFECTOS NO ADMITIDOS, se podrá emitir con uno o más de un defecto o ítem identificado en la evaluación**).

En la emisión de la Orden por Defectos No Admitidos, el Supervisor señalará los defectos más saltantes que encuentre por cada indicador, que deberá ser acompañado de vistas fotográficas georreferenciadas y fechadas.

El **CONTRATISTA CONSERVADOR** tiene la obligación de subsanar los defectos de acuerdo a los indicadores señalados en la Orden por Defectos no Admitidos, así como los demás defectos no señalados o los defectos que se generen durante el transcurso del plazo de la subsanación y/o reparación para los indicadores señalados en la Orden.

Cuando lo considere pertinente, el **CONTRATANTE** podrá citar al **CONTRATISTA CONSERVADOR** al sitio de los defectos y/o deterioros con la finalidad de evaluar su gravedad y/o los métodos de reparación, debiendo el **CONTRATISTA CONSERVADOR** seguir las indicaciones del **CONTRATANTE**.

El **CONTRATISTA CONSERVADOR** remitirá al **CONTRATANTE** un comunicado cuando solucione todos los defectos y/o deterioros por indicador. Los comunicados se ajustarán al modelo establecido en el **Anexo CSODNA** y contendrán: un número correlativo de comunicado, la fecha, la ubicación del deterioro, la identificación de deterioro, el número de Orden por Defectos no Admitidos, el cálculo del eventual atraso en solucionar el deterioro (fecha de vencimiento, fecha de reparado, atraso) y vista fotográfica fechada donde se visualice claramente el deterioro solucionado.

El **CONTRATISTA CONSERVADOR** documentará la subsanación de los defectos con fotografías fechadas y georreferenciadas por cada ítem, caso contrario se considerará como no subsanada la ODNA (Orden de defectos no admitido).

Para el cálculo de la demora en solucionar el deterioro se considerará como fecha de reparación la correspondiente a la fecha de recepción del fax o correo electrónico o comunicado a través del Sistema de Gestión Vial que implemente el **CONTRATANTE**, independientemente de cuál fue la fecha efectiva

Página 261 de 351



2199





Ministerio
de Transportes
y Comunicaciones

Viceministerio
de Transportes

Proviás Nacional

Términos de Referencia del Servicio de Gestión y Conservación Vial por Niveles de Servicio del Corredor Vial:
"Chachapoyas - Molinopampa – Mariscal Benavides - Rodríguez de Mendoza – Abra Lajas / El Dorado- Selva
Alegre- Soritor-Emp. PE-SN (Calzada)"

de la reparación y en la medida que la Supervisión, al realizar la comprobación, verifique que el deterioro ha sido solucionado satisfactoriamente.

La Supervisión, verificando su cumplimiento, emitirá la Conformidad a la Orden por Defectos no Admitidos (Anexo CONFORMIDAD ODNA), caso contrario se procederá a calcular la penalidad por cada ítem donde no se haya subsanado los defectos, así pertenezcan a un mismo indicador o a más de uno. Asimismo, no se considerará subsanado el defecto si no se ha seguido las especificaciones para el proceso constructivo según la normatividad establecida en los presentes términos de referencia.

El **CONTRATISTA CONSERVADOR** deberá tener conectado y/o con sesión abierta, su fax y/o correo electrónico, y/o los softwares o sistemas de gestión vial que implemente para tal efecto el **CONTRATANTE**, durante las 24 horas del día para la recepción de las comunicaciones que expedirá el **CONTRATANTE**, transmitida por cualesquiera de los medios señalados precedentemente. **Precisando que, el plazo para la subsanación de la Orden por Defectos no Admitidos se contabiliza a partir de las 00 horas del día siguiente de notificada la ODNA**, ya sea por fax, correo electrónico, documento escrito u otro sistema de Gestión vial que implemente el **CONTRATANTE**. (En cualquier caso, se contabilizará desde la primera fecha de remisión de ellas).

El **CONTRATISTA CONSERVADOR** será responsable de contar con todos los recursos necesarios a fin de subsanar los defectos en el plazo otorgado, aplicable para esta modalidad de contrato de gestión y conservación vial por niveles de servicio.

Los defectos no subsanados en el plazo otorgado, darán lugar a la aplicación de una penalidad diaria de acuerdo a lo indicado en el capítulo 6. El cómputo del plazo para aplicar la penalidad será a partir de la fecha de vencimiento indicada en la Orden por Defectos no Admitidos, hasta la fecha de comunicación de la subsanación del defecto, siempre que ésta sea satisfactoria, calculado en días calendarios.

Los plazos para la subsanación de defectos por indicador son los siguientes:

TOLERANCIA PARA SUBSANACIÓN DE DEFECTOS EN CARRETERAS ASFALTADAS, SOLUCIONES BÁSICAS, TRATAMIENTOS SUPERFICIALES BITUMINOSOS

Variable	Indicadores	Plazo (días calendario)	Porcentaje de Penalidad (%)
Calzada y bermas	Baches, peladuras, desprendimientos, exudaciones, desprendimiento de bordes	2	6.0
	Fisuras >1mm y <3 mm	5	2.5
	Fisuras > 3mm	3	4.0
	Piel de cocodrilo, Ahuellamiento	5	5.0
	IRI	7	5.0
Limpieza	Calzada y bermas	1	2.5
Obras de arte y drenaje	Limpieza de cunetas, alcantarilla, zanjaz de coronación, canal de bajada	3	3.0
	Limpieza de badenes	1	2.5
	Fallas estructurales e hidráulicas en cunetas, zanjaz, canales, badenes.	4	2.5
	Fallas estructurales e hidráulicas en alcantarillas, gaviones y muros	8	3.0

Página 262 de 351



2198

Expediente: I-040554-2024 V-4

Esto es una copia autentica imprimible de un documento electrónico archivado de PROVIAS, aplicando lo dispuesto por el Artículo 025 de D.S. 070 - 2013-PCM y la Tercera Disposición Complementaria Final del DS26-2016-PCM. Su autenticidad e Integridad pueden ser contrastadas a través del siguiente link: <https://sgd.pvn.gob.pe/Tramite/De?id=6A29iH/58DQ=>





Ministerio
de Transportes
y Comunicaciones

Viceministerio
de Transportes

Proviás Nacional

Términos de Referencia del Servicio de Gestión y Conservación Vial por Niveles de Servicio del Corredor Vial:
"Chachapoyas - Molinopampa – Mariscal Benavides - Rodríguez de Mendoza – Abra Lajas / El Dorado- Selva
Alegre- Soritor-Emp. PE-5N (Calzada)"

Señalización	Vertical	3	4.0
	Horizontal	4	4.0
	Tachas, Postes kilométricos	4	2.5
Elementos de seguridad	Guardavías y/o barreras de seguridad	7	3.0
	Postes Delineadores, captafaros, reductor de velocidad, parapetos o muros	4	2.5
Estructuras viales: Puentes	Limpieza de Puentes, limpieza de cauces, Roce y Desbroce, Deterioros superficiales en concreto, Deterioro de baranda, Deterioro de Pintura.	4	3.0
Zonas laterales (derecho de vía)	Roce	2	2.0
	Talud inferior, aguas empozadas	3	3.0
DME o botaderos	Material excedente o de derrumbes en DME o botaderos	3	3.0

TOLERANCIA PARA SUBSANACIÓN DE DEFECTOS EN CARRETERAS AFIRMADAS Y/O ESTABILIZADAS

Variable	Indicadores	Plazo (días calendario)	Porcentaje de Penalidad (%)
Calzada y bermas	Erosión, Baches, lodazal y cruce de agua	2	7.5
	Deformación, Encalaminado	5	7.5
	IRI	7	5.0
Limpieza	Calzada y bermas	1	2.5
Obras de arte y drenaje	Limpieza de cunetas, alcantarilla, zanjas de coronación, canal de bajada	3	3.0
	Limpieza de badenes	1	2.5
	Fallas estructurales e hidráulicas en cunetas, zanjas, canales, badenes.	4	2.5
	Fallas estructurales e hidráulicas en alcantarillas, gaviones y muros	8	3.0
Señalización	Vertical	3	4.0
	Postes kilométricos	4	2.5
Elementos de seguridad	Guardavías y/o barreras de seguridad	7	3.0
	Postes Delineadores, captafaros, reductor de velocidad, parapetos o muros	4	2.5
Estructuras viales: Puentes	Limpieza de Puentes, limpieza de cauces, Roce y Desbroce, Deterioros superficiales en concreto, Deterioro de baranda, Deterioro de Pintura.	4	3.0
Zonas laterales (derecho de vía)	Roce	2	2.0
	Talud inferior, aguas empozadas	3	3.0
DME o botaderos	Material excedente o de derrumbes en DME o botaderos	3	3.0

Página 263 de 351



2197





PERÚ

Ministerio
de Transportes
y Comunicaciones

Viceministerio
de Transportes

Proviás Nacional

Términos de Referencia del Servicio de Gestión y Conservación Vial por Niveles de Servicio del Corredor Vial:
"Chachapoyas - Molinopampa – Mariscal Benavides - Rodríguez de Mendoza – Abra Lajas / El Dorado- Selva
Alegre- Soritor-Emp. PE-5N (Calzada)"

4.7.2 EVALUACIONES PROGRAMADAS

El Supervisor realizará una evaluación mensual de los tramos del Corredor Vial contratados, tomando como parámetro de evaluación los niveles de servicio definidos en los Términos de Referencia, efectuándose la evaluación en los últimos diez (10) días hábiles de cada mes, en toda la longitud del corredor vial de acuerdo al **"Procedimiento para el cálculo del porcentaje de incumplimiento de los niveles de servicio"**.

Se comunicará al CONTRATISTA CONSERVADOR la fecha para la evaluación, en donde ambas partes acudirán y luego de la evaluación firmarán la planilla en señal de conformidad.

Las planillas de evaluación se ajustarán a los modelos indicados en cada tramo del presente documento, conteniendo el número correlativo de planilla, la fecha, el porcentaje de incumplimiento obtenido, y las eventuales observaciones que pudieran realizar las partes; adjuntándose el registro fotográfico de los defectos.

La ausencia del Gerente Vial y/o ingeniero Residente del CONTRATISTA CONSERVADOR no invalidan el resultado de la evaluación realizada.

El objetivo de estas evaluaciones es la verificación del cumplimiento de los niveles de servicio e identificación de defectos localizados, con la finalidad de asegurar que el servicio contratado se encuentre dentro de los parámetros establecidos; los incumplimientos de los niveles de servicio acarrearán penalidades, de acuerdo a lo indicado en el capítulo VI, que se aplicarán a los pagos que se llevan a cabo por los servicios prestados por el CONTRATISTA CONSERVADOR.

Los incumplimientos de los niveles de servicio darán a lugar a las correspondientes Órdenes por Defectos no Admitidos para su atención en los plazos indicados en el presente documento.

4.7.2.1 Procedimiento para el cálculo del porcentaje de incumplimiento de los niveles de servicio:

- Se dividirá cada uno de los tramos en sectores de 10 Km., y se realizará la evaluación utilizando las "Planillas de relevamiento y cálculo del nivel de servicio", una por cada 10 Km.
- La evaluación se hará cada 10 Km., tomándose como muestra un kilómetro al azar (de acuerdo al software o Sistema de Gestión Vial, o en sus defectos el que realice la Supervisión), el cual se subdividirá en segmentos de 100 m cada uno.
- La evaluación en cuanto a puentes dentro del corredor vial se hará por tramo, como mínimo un puente por mes, en los tramos que tengan más de 3 estructuras se evaluará como mínimo 2 puentes.
- En caso de que el kilómetro seleccionado para el control de los niveles de servicio no contenga el número de puentes requeridos para su evaluación, se tomara el o los puentes más próximos al kilómetro seleccionado.
- El Supervisor evaluará las variables en cada uno de los segmentos de 100 m. de acuerdo a los indicadores y tolerancias preestablecidas, procediendo a colocar un aspa (X) en los lugares donde se incumple los niveles de servicio.



Página 264 de 351



2196

Expediente: I-040554-2024 V-4

Esto es una copia autentica imprimible de un documento electrónico archivado de PROVIAS, aplicando lo dispuesto por el Artículo 025 de D.S. 070 - 2013-PCM y la Tercera Disposición Complementaria Final del DS26-2016-PCM. Su autenticidad e Integridad pueden ser contrastadas a través del siguiente link: <https://sgd.pvn.gob.pe/Tramite/De?Id=6A29iH/58DQ=>





PERÚ

Ministerio
de Transportes
y Comunicaciones

Viceministerio
de Transportes

Provias Nacional

Términos de Referencia del Servicio de Gestión y Conservación Vial por Niveles de Servicio del Corredor Vial:
"Chachapoyas - Molinopampa - Mariscal Benavides - Rodríguez de Mendoza - Abra Lajas / El Dorado- Selva
Alegre- Soritor-Emp. PE-SN (Calzada)"

- Se precisa que la medición del IRI se realizará en todo el corredor vial con equipo proporcionado por el CONTRATISTA CONSERVADOR (y no solo en la muestra de un kilómetro al azar). Por ello, solo en el caso del IRI, los segmentos de cada planilla representarán 1 Km. (y no los 100 m.) con el fin de colocar un aspa (X) en los kilómetros donde no se cumple con el nivel de servicio de IRI.
- Todas las aspas (X) se suman en la columna (1), luego se multiplican por el Factor de Peso de la columna (2), y se dividen entre 10, siendo ese el porcentaje en cada variable (columna 3).
- El porcentaje total del incumplimiento de cada planilla será la sumatoria de los incumplimientos de cada variable.
- Para calcular el Nivel de Servicio del Tramo (NST) alcanzado por el CONTRATISTA CONSERVADOR, se procederá a realizar la sumatoria de todas planillas de incumplimiento del tramo dividiéndose entre el número de planillas, de manera de calcular el promedio. Este valor se restará al 100%, es decir:

NIVEL DE SERVICIO DEL TRAMO (NST) = 100% - (%promedio de incumplimientos de niveles de servicio en el tramo).

- El pago mensual de la conservación del tramo será en función al Nivel del Servicio del Tramo (NST) alcanzado, utilizando la siguiente fórmula:

PAGO MENSUAL DEL TRAMO = Monto ofertado en el tramo por Mes x NST

Donde:

- **"Monto ofertado en el tramo por Mes" = P.U. ofertado por conservación rutinaria (Km-año) x longitud donde efectivamente se prestó el servicio (Km) / 12**

- En caso el Nivel de Servicio del Tramo (NST) sea menor a 96% se aplicará una penalidad por deficiencia en el cumplimiento de Niveles de Servicio, de acuerdo a lo establecido en el capítulo de penalidades.

El Nivel de Servicio del Contrato (NSC) alcanzado durante el mes se determinará de acuerdo al nivel de servicio de cada tramo afectado por la longitud de cada uno de ellos, así tendremos:

$$NSC = \frac{NST1 \times L1 + NST2 \times L2 + NST3 \times L3}{L1 + L2 + L3}$$

- En el Informe Mensual se deberá indicar el Nivel del Servicio del Contrato que alcanzó el **CONTRATISTA CONSERVADOR** durante el mes, que servirá de manera referencial como un indicador resumen de la gestión realizada y el nivel de servicio alcanzado.



Página 265 de 351



2195





PERÚ

Ministerio
de Transportes
y Comunicaciones

Viceministerio
de Transportes

Proviás Nacional

Términos de Referencia del Servicio de Gestión y Conservación Vial por Niveles de Servicio del Corredor Vial:
"Chachapoyas - Molinopampa - Mariscal Benavides - Rodríguez de Mendoza - Abra Lajas / El Dorado- Selva
Alegre- Soritor-Emp. PE-SN (Calzada)"

- Asimismo, en el Informe Final se deberá registrar el Nivel de Servicio del Contrato alcanzado por el **CONTRATISTA CONSERVADOR** durante el plazo del servicio, calculado como el promedio de todos los Niveles de Servicio del Contrato alcanzados en cada mes.

4.7.2.2 Nota: El procedimiento para el cálculo del porcentaje del incumplimiento de los niveles de servicio de puentes se detalla a continuación:

- La evaluación se realizará dividiendo cada Puente en 4 sectores y verificará si el estado de los elementos cumple con lo dispuesto en la variable "**Estructuras Viales: Puentes**" de la Tabla de "**Niveles de Servicio**". Se colocará una "x" de no encontrarse conforme.
- La evaluación en cuanto a puentes dentro del corredor vial se hará por tramo, como mínimo un puente por mes, en los tramos que tengan más de 3 puentes se evaluará como mínimo 2 puentes.
- En caso que el kilómetro seleccionado para el control de los niveles de servicio no contenga el número de puentes requeridos para su evaluación, se tomará el o los puentes más próximos al kilómetro seleccionado.
- La medición de los niveles de servicio para puentes en tramos de 10 km se realizará con los formatos indicados en "**Planilla de relevamiento y cálculo del nivel de servicio en puentes**", teniendo en cuenta que: si el tramo cuenta con una sola estructura, se colocará la sumatoria de TOTAL DE FALLAS POR PUENTE, en la columna "**Número de Sectores con Fallas (1)**" fila Estructuras Viales de la **Planilla de relevamiento y cálculo del nivel de servicio**. Si se evalúan más de dos puentes se deberá sumar el TOTAL DE FALLAS POR PUENTE de todos los puentes evaluados, siendo el valor máximo de 10.

4.7.3 EVALUACIÓN FINAL DEL CORREDOR VIAL

El **CONTRATANTE** realizará una evaluación final con 30 días de anticipación al término del servicio, en todos los tramos del Corredor Vial contratado, basándose en los niveles de servicio definidos en los Términos de Referencia.

El objetivo de esta evaluación es verificar el nivel de servicio al momento de la medición, la cual se considerará como el nivel de servicio del mes; que permitirá determinar el Nivel de Servicio a la finalización del Contrato.

Los equipos para la evaluación serán proporcionados por el **CONTRATISTA CONSERVADOR** en todo momento.

Esta evaluación se realizará en todo el corredor vial, utilizando las Planillas para el cálculo del nivel de servicio, en los tramos o kilómetros indicados por el **CONTRATANTE** (Supervisión o Administrador de contrato) para todos los indicadores de niveles de servicio.

Los incumplimientos de los niveles de servicio darán a lugar a las correspondientes Órdenes por Defectos no Admitidos para su atención en los plazos indicados en el presente documento.

El **CONTRATISTA CONSERVADOR** tendrá la obligación de subsanar todos los defectos notificados, aún haya concluido el plazo del servicio (en este caso el **CONTRATISTA**

Página 266 de 351



2194





PERÚ

Ministerio
de Transportes
y Comunicaciones

Viceministerio
de Transportes

Proviás Nacional

Términos de Referencia del Servicio de Gestión y Conservación Vial por Niveles de Servicio del Corredor Vial:
"Chachapoyas - Molinopampa - Mariscal Benavides - Rodríguez de Mendoza - Abra Lajas / El Dorado- Selva
Alegre- Soritor-Emp. PE-SN (Calzada)"

CONSERVADOR asumirá los gastos correspondientes a lo establecido en SUMINISTRO A CARGO DEL CONTRATISTA CONSERVADOR PARA LA SUPERVISIÓN). Una vez subsanados satisfactoriamente todos los defectos u observaciones, se elaborará el Acta de Recepción de Áreas y Bienes de la Carretera, que deberá ser elaborada y firmada a partir del día siguiente de la subsanación de los defectos u observaciones.

4.7.4 CONSIDERACIONES EN LAS EVALUACIONES DE NIVELES DE SERVICIO

El nivel de servicio de estas actividades será medido en las zonas donde se indique en los presentes Términos de Referencia, y de acuerdo a las variables e indicadores del cuadro de niveles de servicio indicados en los presentes términos de referencia para cada uno de ellos.

El CONTRATANTE podrá implementar otros medios de registro o evaluación del nivel de servicio en el transcurso del Contrato y/o disponer la supervisión del servicio a través de terceros en cualquier momento.

Las evaluaciones de niveles de servicio, representan el nivel de servicio alcanzado por el CONTRATISTA CONSERVADOR en el instante de la evaluación, lo cual no determina que éste nivel se mantenga en instantes posteriores a ella, por lo que el Supervisor deberá volver a medir en los sectores evaluados cuantas veces sea necesario, y el CONTRATISTA CONSERVADOR estará obligado a continuar con sus labores de conservación en todo momento a fin de mantenerse dentro de los parámetros de los indicadores de niveles de servicio y evitar el deterioro prematuro de la vía.

Asimismo, dentro de las evaluaciones se deberá tomar en cuenta los siguientes aspectos:

- Para señalización vertical: No se admiten señales con perforaciones o daños, como pegatinas o pintura ni dobleces; paneles sueltos o desajustados, ni falta total o parcial de los pernos; fisuras, fracturas o armaduras a la vista, en el caso de soportes de hormigón; oxidaciones o deformaciones en el caso de soportes metálicos; ni deficiencias en el pintado. No debe existir vegetación en su entorno que impida la visibilidad a los usuarios de la vía.
- Para Guardavías y/o barreras de seguridad: No se admiten dobleces o daños, ni ausencia o desajuste de los pernos de fijación, ni oxidación de las superficies laterales, suciedad, pintura o afiches, tampoco se admite ausencia de pintura y/o lamina reflectiva en las arandelas "L" con un coeficiente de reflectividad mínimo de acuerdo al Tipo IV (ángulo de observación 0.2° y ángulo de entrada -4°) de acuerdo a las EG-2013.
- Para Delineadores: No se admiten fisuras, fracturas o armaduras a la vista (en el caso de delineadores de hormigón), deficiencias en el pintado, ausencia de pintura o lámina reflectiva en ambas caras con un coeficiente de reflectividad mínimo de acuerdo al Tipo IV (ángulo de observación 0.2° y ángulo de entrada -4°) de acuerdo a las EG-2013. Tampoco se admite vegetación en su entorno que impida la visibilidad.
- Puentes y pontones: en buen estado, completos, con drenes abiertos, libre de obstáculos en la superestructura.
- Roce en el derecho de vía: el objeto de este indicador es que la vegetación no obstaculice la visión de los usuarios de la vía y que la vegetación se transforme en una amenaza para la seguridad vial. Además, que, por la presencia de la vegetación en zonas adyacentes a la infraestructura vial, esta podría ocasionar deterioro a la misma.
- En postes kilométricos: Completos, pintados, limpios, en buen estado, con sus dimensiones y posición correcta, y visibles perfectamente de día y de noche.

Página 267 de 351



2193





PERÚ

Ministerio
de Transportes
y Comunicaciones

Viceministerio
de Transportes

Proviás Nacional

Términos de Referencia del Servicio de Gestión y Conservación Vial por Niveles de Servicio del Corredor Vial:
"Chachapoyas - Molinopampa - Mariscal Benavides - Rodríguez de Mendoza - Abra Lajas / El Dorado- Selva
Alegre- Soritor-Emp. PE-SN (Calzada)"

- g) Se precisa que los indicadores de niveles de servicio son únicos para todo el año, independientemente de la temporada de lluvia. Adicionalmente se precisa que, para la medición de los niveles de servicio en la temporada de lluvias, la Supervisión en coordinación con el Gerente Vial determinarán el día en que se medirá dicho nivel, de acuerdo a las condiciones climatológicas. Así mismo en los sectores críticos que se haya identificado, la supervisión conjuntamente con el contratista conservador evaluara y determinarán el nivel de servicio a considerar.

4.8 PAGO DEL SERVICIO POR ACTIVIDAD

4.8.1 PAGO DE LA TRANSITABILIDAD

La unidad de medida para el pago es el "Kilómetro-". El pago de la Transitabilidad será de acuerdo a los precios unitarios ofertados por Kilómetro, y la longitud donde efectivamente se prestó el servicio.

En los sectores donde se haya concluido con las actividades de transitabilidad y con la conformidad de la Supervisión, se procederá a medir los niveles de servicio que correspondan para justificar dicho pago. Se precisa que todo pago que se realiza debe estar sustentado en la medición de los niveles de servicio. No procederá realizar la medición de niveles de servicio en los tramos o sectores donde el CONTRATANTE verifique que el CONTRATISTA CONSERVADOR no prestó el servicio, y en consecuencia no procederá ningún pago.

Este pago será afectado por las penalidades por incumplimientos de los niveles de servicio, de ser el caso, según lo indicado en el numeral de penalidades.

La TRANSITABILIDAD se valorizará desde el inicio del servicio, sin embargo, el pago será efectivo a partir del sexto mes (180 días calendario), para lo cual en el número de valorización que corresponda a los 180 días calendarios, se debe incluir las valorizaciones desde el primer mes hasta el sexto mes.

El CONTRATISTA CONSERVADOR debe culminar en el **plazo de 180 días calendario** el 100% de la Transitabilidad en todos los tramos indicados, caso contrario se aplicará la penalidad indicada en el numeral 6.6 Penalidades. Asimismo, se precisa que debe de cumplir con el nivel de servicio establecido ($IRI \leq 6$ m/km), en todos los tramos para proceder con la recepción final de la Transitabilidad por parte de la Supervisión. Caso contrario no se recepcionarán todos los tramos y se procederá a aplicar la penalidad por retraso en el cumplimiento de la actividad de Transitabilidad hasta la culminación y recepción de todos los tramos.

4.8.2 PAGO DE LA CONSERVACIÓN PERIÓDICA

La Conservación periódica se pagará de acuerdo al avance mensual que ejecute el contratista en cada tramo de la vía.

La unidad de medida será "**Km**", siendo el pago con el monto ofertado por Kilómetro.; para lo cual de acuerdo al avance se harán pagos parciales de acuerdo al detalle siguiente:

- El 70% del precio unitario ofertado por Km, al término de los trabajos considerados en el sector a valorizar, hasta el nivel de recubrimiento bituminoso, según corresponda a la Conservación Periódica en el tramo, es decir los trabajos en el pavimento, obras de arte y drenaje concluidos.



Página 268 de 351



2192





PERÚ

Ministerio
de Transportes
y Comunicaciones

Viceministerio
de Transportes

Proviás Nacional

Términos de Referencia del Servicio de Gestión y Conservación Vial por Niveles de Servicio del Corredor Vial:
"Chachapoyas - Molinopampa – Mariscal Benavides - Rodríguez de Mendoza – Abra Lajas / El Dorado- Selva
Alegre- Soritor-Emp. PE-5N (Calzada)"

- El 30% restante del precio unitario ofertado por Km, al término de las partidas de señalización y elementos de seguridad vial, según corresponda a la Conservación Periódica en el tramo.

La longitud para pagos parciales se contabiliza por Kilómetros completos, sin fracciones.

Para ello, el CONTRATISTA CONSERVADOR debe considerar que cualquier deterioro de sus avances parciales, sea por causas naturales o daños por terceros, serán de su entera responsabilidad. Asimismo, esta forma de pago no significará reducción del ritmo de los trabajos ni retrasos, debiendo cumplir obligatoriamente con el plazo de ejecución de cada tramo; y dentro del plazo de la conservación periódica.

En todos los casos, para que el SUPERVISOR emita su conformidad de los avances parciales se verificará que se cumpla las siguientes condiciones:

- Se haya concluido la ejecución de todas las partidas, correspondientes a cada ítem de pago, planteadas en el Plan de Conservación Vial por kilómetro y/o con las modificaciones que apruebe el **CONTRATANTE**.
- Que las actividades realizadas cumplan con todos los estándares técnicos fijados para cada tramo de acuerdo a la normatividad aplicable según el numeral 1.14, debiendo adjuntar los ensayos y pruebas realizadas al informe mensual.
- Deberán adjuntar las planillas de medición de los niveles de servicio de la longitud intervenida con el cumplimiento de ellos para su conformidad, de manera que cuando se trate de un avance hasta el nivel de recubrimiento bituminoso se procederán a medir los niveles de servicio de las variables de "Calzada y Bermas" y de "Obras de Arte y Drenaje"; luego al término de todas las partidas de la CP, se medirán todos los niveles de servicio requeridos de la longitud intervenida, para proceder con el pago del 30% restante.
- La señalización y elementos de seguridad vial se deberán ejecutar en un período no mayor a 45 días calendario de culminado el recubrimiento bituminoso en el sector intervenido **(según la fecha del Acta de Conformidad de los trabajos de Conservación Periódica por tramos y/o sector, y siempre que el pavimento haya curado y técnicamente sea factible, de lo contrario la Supervisión otorgará un plazo adicional)**. De no cumplirse ello, se aplicará la penalidad señalada en capítulo 6.
- A la culminación del 100% del sector se elaborará el Acta de conformidad de la Supervisión.
- Adicionalmente para el pago y la conformidad de los kilómetros culminados de Conservación periódica que tenga el **CONTRATISTA CONSERVADOR**, este debe cumplir con alcanzar un **IRIc definido de corresponder al tramo donde se ejecutará la conservación periódica** (Esta medición se realizará con un equipo Clase III, que debe ser provisto por el **CONTRATISTA CONSERVADOR**).

Este pago representa la contraprestación completa al CONTRATISTA CONSERVADOR por la prestación del servicio de gestión y conservación periódica que incluye las actividades necesarias para alcanzar y/u obtener los niveles de servicio que se describen en el presente Término de Referencia y en otras partes del contrato, además de las actividades del CONTRATISTA CONSERVADOR referentes al autocontrol de la calidad y ensayos de materiales.

Este pago será afectado por las penalidades por los incumplimientos detectados, de ser el caso, según lo indicado en el numeral **6.6 Penalidades**.



Página 269 de 351



2191





Términos de Referencia del Servicio de Gestión y Conservación Vial por Niveles de Servicio del Corredor Vial:
"Chachapoyas - Molinopampa – Mariscal Benavides - Rodríguez de Mendoza – Abra Lajas / El Dorado- Selva
Alegre- Soritor-Emp. PE-SN (Calzada)"

Siendo que, en estos contratos de servicios, el riesgo de las intervenciones se traslada al CONTRATISTA CONSERVADOR, quien deberá tomar todas las consideraciones técnicas necesarias para el control de calidad permanente de los trabajos de Conservación Periódica que ejecuta; la conformidad del Supervisor, Administrador del Contrato y la Entidad a los trabajos de Conservación Periódica efectuados, no enervan la responsabilidad de aquél por las soluciones técnicas llevadas a cabo y el nivel de servicio esperado.

4.8.3 PAGO DE LA CONSERVACIÓN RUTINARIA

La unidad de medida para el pago es el "Kilómetro-Año". El pago de la Conservación Rutinaria será de acuerdo a los precios unitarios ofertados por Km-Año, y la longitud donde efectivamente se prestó el servicio.

Este pago representa la contraprestación completa al **CONTRATISTA CONSERVADOR** por la prestación del servicio de gestión y conservación rutinaria por niveles de servicio que incluye las actividades necesarias para mantener y/o sostener los niveles de servicio que se describen en el presente documento y en otras partes del contrato, además de las actividades del **CONTRATISTA CONSERVADOR** referentes al autocontrol de la calidad y ensayos de materiales.

En los sectores donde se haya concluido con la conservación periódica y con la conformidad de la **Supervisión**, se procederá a medir los niveles de servicio que correspondan para justificar dicho pago. Se precisa que todo pago que se realiza debe estar sustentado en la medición de los niveles de servicio. No procederá realizar la medición de niveles de servicio en los tramos donde el **CONTRATANTE** verifique que el **CONTRATISTA CONSERVADOR** no prestó el servicio, y en consecuencia no procederá ningún pago.

Este pago será afectado por las penalidades por incumplimientos de los niveles de servicio, de ser el caso, según lo indicado en el **numeral de penalidades y de acuerdo al "Procedimiento para el cálculo del porcentaje de incumplimiento de los niveles de servicio"** establecido en el presente documento.

La Planilla de medición, conjuntamente con las Órdenes por Defectos No Admitidos, constituyen los documentos de registro para comprobar el nivel de servicio alcanzado en el momento de la evaluación y/o el nivel de incumplimiento de los indicadores.

La "Conservación Rutinaria" y/o "Conservación Rutinaria antes de" se valorizará desde el inicio del servicio, sin embargo, el pago será efectivo a partir de la **tercera** valorización.

Precisando que, para el pago de la primera hasta la tercera valorización serán calculados con los niveles de servicio realizados para la **tercera** valorización.

Las mediciones no programadas se iniciarán desde el primer día del tercer mes **calendario** de iniciado el servicio.

Las mediciones programadas se iniciarán desde el tercer mes **calendario** de iniciado el servicio.

Para la medición de niveles de servicio programadas y no programadas, se considera como **primer mes calendario** de la ejecución del servicio, al periodo de tiempo en días desde el 01 u

Página 270 de 351



2190





Términos de Referencia del Servicio de Gestión y Conservación Vial por Niveles de Servicio del Corredor Vial:
"Chachapoyas - Molinopampa – Mariscal Benavides - Rodríguez de Mendoza – Abra Lajas / El Dorado- Selva
Alegre- Soritor-Emp. PE-SN (Calzada)"

otro día que corresponda al inicio efectivo del servicio del mes en cuestión hasta el día de su finalización, bien sea el día 28, 29, 30 ó 31 de ese mes.

La "Conservación Rutinaria después de" se valorizará en sectores y/o tramos, en el mes que corresponda, a partir del término de la conservación periódica, en función al avance que haya realizado el **CONTRATISTA CONSERVADOR** y con la conformidad del Supervisor. La medición de los niveles de servicio se realizará según la actividad que corresponda.

Obtenido el Nivel del Servicio del Tramo, se calculará el pago de acuerdo a lo indicado en el numeral de "Evaluaciones Programadas".

El pago mensual de la conservación del tramo será en función al Nivel del Servicio del Tramo (NST) alcanzado, utilizando la siguiente fórmula:

PAGO MENSUAL DEL TRAMO = Monto ofertado en el tramo por Mes x NST

Donde:

- "Monto ofertado en el tramo por Mes" = P.U. ofertado por conservación rutinaria (Km-año) x longitud donde efectivamente se prestó el servicio (Km) / 12

Finalmente se precisa que la última valorización del servicio deberá contener todos los conceptos económicos y financieros aplicables del contrato, toda vez que será el último pago que se realice al **CONTRATISTA CONSERVADOR**.

4.8.4 PAGO DEL PLAN DE GESTIÓN VIAL

El pago del Plan de Gestión Vial será único, y se realizará una vez obtenida la conformidad del Supervisor y el **CONTRATANTE** con el resolutivo correspondiente y será incluido en la valorización del mes que corresponda. De existir observaciones se valorizará en el siguiente mes descontando las penalidades de corresponder.

4.8.5 PAGO DEL RELEVAMIENTO DE INFORMACIÓN

El pago de los Relevamientos de Información será único, y se realizará una vez obtenida la conformidad del Supervisor y el **CONTRATANTE** al relevamiento correspondiente, de acuerdo a la longitud donde se realizó el Relevamiento de Información, y será incluido en la valorización mensual que corresponda.

4.8.6 PAGO DE GASTOS GENERALES DE LA CONSERVACIÓN

El pago de los Gastos Generales correspondientes a la Conservación será mensual, de acuerdo al monto ofertado, y en tanto se cuente con la conformidad del Supervisor y el **CONTRATANTE**, incluido en la valorización mensual que corresponda.

En caso no se verifique la participación o uso de uno o más recursos (profesionales, técnicos, vehículos, servicios, etc.) mínimos considerados, o su uso en menor cantidad o tiempo que el mínimo establecido, se procederá a aplicar las reducciones correspondientes sin perjuicio de la penalidad a aplicar si ésta correspondiese.



Página 271 de 351



2189





Términos de Referencia del Servicio de Gestión y Conservación Vial por Niveles de Servicio del Corredor Vial:
"Chachapoyas - Molinopampa – Mariscal Benavides - Rodríguez de Mendoza – Abra Lajas / El Dorado- Selva
Alegre- Soritor-Emp. PE-5N (Calzada)"

Se precisa que en caso los trabajos de Conservación se suspendan, según sea el caso de forma temporal o definitiva, en un sector o tramos, o cuando el **CONTRATANTE** evalúe y determine ejecutar otras intervenciones; el **CONTRATANTE**, en base a la planilla de gastos generales ofertado por el **CONTRATISTA CONSERVADOR**, evaluará y de ser el caso hará la reducción correspondiente en el monto ofertado de los Gastos Generales considerando de manera referencial los siguientes aspectos:

- La proporcionalidad de la longitud del(los) tramo(s) donde se suspende los trabajos de conservación.
- Que se garantice los recursos necesarios para continuar con la gestión y conservación de los tramos que seguirán a cargo del **CONTRATISTA CONSERVADOR**.

Página 272 de 351



2188

Expediente: I-040554-2024 V-4

Esto es una copia autentica imprimible de un documento electrónico archivado de PROVIAS, aplicando lo dispuesto por el Artículo 025 de D.S. 070 - 2013-PCM y la Tercera Disposición Complementaria Final del DS26-2016-PCM. Su autenticidad e Integridad pueden ser contrastadas a través del siguiente link: <https://sgd.pvn.gob.pe/Tramite/De?Id=6A29iH/58DQ=>





PERÚ
Ministerio
de Transportes
y Comunicaciones

Viceministerio
de Transportes

Proviás Nacional

Términos de Referencia del Servicio de Gestión y Conservación Vial por Niveles de Servicio del Corredor Vial:
"Chachapoyas - Molinopampa – Mariscal Benavides - Rodríguez de Mendoza – Abra Lajas / El Dorado- Selva
Alegre- Soritor-Emp. PE-SN (Calzada)"

5 CAPITULO V. ATENCIONES ESPECIALES

5.1 ALCANCES DE LAS ATENCIONES ESPECIALES

Dentro de las Atenciones Especiales que está obligado a ejecutar el CONTRATISTA CONSERVADOR, están, las atenciones por riesgo potencial y atenciones de emergencias viales, estas últimas son eventos no programados e imprevistos que obstruyen el libre tránsito de la carretera, las mismas que se atenderán desde el primer día de iniciado el servicio; asimismo, son consideradas emergencias viales que requieren la implementación de acciones preventivas inmediatas, las siguientes:

- Aquellas circunstancias en las que es previsible o inminente que el tránsito por la vía genere riesgo para la integridad de las personas (seguridad vial) o del patrimonio vial (prevención de emergencias).
- Aquellas circunstancias que puedan generar un previsible o inminente peligro de interrupción del libre tránsito (prevención de emergencias),
- Aquellas circunstancias en las que es previsible o inminente la pérdida de la infraestructura vial del Estado y como consecuencia de ello, la interrupción del libre tránsito (prevención de emergencias).

También es obligación del CONTRATISTA CONSERVADOR el reportar al CONTRATANTE los accidentes de tránsito producidos en el corredor vial, señalar la zona del accidente, y posteriormente efectuar la limpieza y reposiciones de la infraestructura necesarias.

Los materiales y procedimientos de construcción a emplear en las atenciones de emergencias viales y situaciones de riesgo potencial deberán ajustarse a las especificaciones técnicas según corresponda a lo indicado en la normatividad a la que se hace referencia a través de los presentes términos de referencia.

Para ello, dentro del alcance de las obligaciones del CONTRATISTA CONSERVADOR se considera:

5.1.1 EMERGENCIA VIAL

Las emergencias viales son eventos imprevistos e imposibles de programar que restringen o interrumpen el libre tránsito en las carreteras debido a fenómenos o eventos naturales extraordinarios o por acción del hombre; así como, aquellas circunstancias que generan un inminente peligro o alta probabilidad de riesgo de interrupción del tránsito, de seguridad para los usuarios o de la infraestructura.

Los trabajos que se ejecutan cuando se presentan emergencias viales son para la recuperación del sector de la carretera que se encuentra deteriorada por cualquiera de las siguientes causas, pero no limitadas a ellas: erosión de la plataforma, derrumbes, aludes de lodo y piedras (huaycos), inundaciones, terremotos u otro fenómeno natural, o como acción del hombre (alteraciones del orden social que involucran a las carreteras y la infraestructura vial), con el fin de dar transitabilidad y devolver a la carretera su normal tráfico vehicular.

La atención de las emergencias se efectuará en concordancia con lo establecido en el Plan de Atenciones Especiales (PAE).

Página 273 de 351



2187





Términos de Referencia del Servicio de Gestión y Conservación Vial por Niveles de Servicio del Corredor Vial:
"Chachapoyas - Molinopampa – Mariscal Benavides - Rodríguez de Mendoza – Abra Lajas / El Dorado- Selva
Alegre- Soritor-Emp. PE-SN (Calzada)"

Para efectos de los contratos de servicios de Gestión y Conservación Vial por niveles de servicio y con la finalidad de poder tener un criterio uniforme para la cuantificación de los distintos tipos de emergencias que puedan suscitarse, se consideran Emergencias Viales, lo siguiente:

- a) Derrumbes mayores a 200 m3: se pagará el excedente a este volumen considerando la utilización de recursos de acuerdo al precio ofertado en la propuesta del CONTRATISTA CONSERVADOR.
- b) Los que se citan a continuación, de manera referencial:
- Pérdida de la plataforma por acción de la naturaleza,
 - Desborde de ríos, acequias,
 - Atención de aludes de lodo y piedras (huaycos) que por su naturaleza sean imposibles de cubicarlos,
 - Obstrucción de la vía por efecto de accidentes,
 - Erosión de la plataforma,
 - Refuerzos de defensa ribereña para evitar la erosión de la plataforma,
 - Limpieza de grandes volúmenes de nevadas o granizos que no se puedan ejecutar por conservación rutinaria y que impidan el libre tránsito,
 - Atención puntual y/o instalación de estructuras provisionales por deterioro o colapso de puentes, pontones o alcantarillas y en general cualquier otro evento que impida un tránsito seguro a los usuarios.
 - Asentamiento de plataforma por fallas geológicas
 - Otros que por su naturaleza ocasionen de manera imprevisible la interrupción de la vía o afecten el tránsito seguro por la misma.

La atención de las emergencias viales, se pagarán por los recursos efectivamente utilizados en la atención de la emergencia vial, de acuerdo al acuerdo al precio de los recursos de la oferta económica del CONTRATISTA CONSERVADOR, para aquellos eventos que necesiten traslado a los depósitos de material excedente, estos deben contar con la autorización correspondiente emitida por la autoridad competente

En estos casos, el CONTRATISTA CONSERVADOR previa coordinación y autorización de la Supervisión, procederá a atender inmediatamente la emergencia vial hasta restituir el libre tránsito en la vía.

5.1.2 SITUACIÓN DE RIESGO POTENCIAL

Será definido por el CONTRATANTE y es todo aquello que sin llegar a restringir la transitabilidad, (por no haber ocurrido el evento imprevisto, y no siendo responsabilidad del CONTRATISTA CONSERVADOR por su inacción), presenta características de constituir una Emergencia Vial, que generará en un futuro inmediato o próximo, una situación de interrupción del tránsito, de inseguridad para el usuario y de poner en peligro la infraestructura.



Página 274 de 351



2186





Ministerio
de Transportes
y Comunicaciones

Viceministerio
de Transportes

Proviás Nacional

Términos de Referencia del Servicio de Gestión y Conservación Vial por Niveles de Servicio del Corredor Vial:
"Chachapoyas - Molinopampa - Mariscal Benavides - Rodríguez de Mendoza - Abra Lajas / El Dorado- Selva
Alegre- Soritor-Emp. PE-5N (Calzada)"

Este tipo de factores responderá a la necesidad del CONTRATANTE de atender como Emergencias Preventivas, que, no afectando los niveles de servicio, requieren de una solución urgente, en salvaguarda de la infraestructura vial, en las que no se consideran las partidas que se ejecutan por conservación rutinaria.

Se trata de problemas que comprometan el entorno socio-ambiental, la seguridad del tránsito o la infraestructura vial; abarca trabajos para prevenir o mitigar potenciales impactos al entorno socio-ambiental, trabajos para mejorar la seguridad del tránsito de los vehículos y peatones (como plazoletas de cruce, sendas peatonales, pases peatonales o vehiculares, paradas de buses, elementos de drenaje necesarios, señalización adicional u otros similares), o trabajos para atender la preservación de la infraestructura vial en aspectos no previstos en otros alcances del CONTRATO (como limpieza de cauces de ríos adicionales, reparación de estructuras de puentes, atención de puntos críticos y otro tipo de deterioro no contemplado en la conservación).

El Plan de Atenciones Especiales (PAE) deberá tener identificado las zonas vulnerables de la vía, y la respectiva ponderación en orden de importancia o riesgo de dichas zonas o sectores vulnerables.

En caso que la situación sea catalogada como situación de riesgo potencial, el CONTRATANTE emitirá una Orden de Servicio para que el CONTRATISTA CONSERVADOR con el personal del contrato, prepare los diseños que comprenden: memoria de cálculo, especificaciones técnicas, cronograma de trabajo, y presupuesto estimado en base a los recursos que utilice, y que permitan ejecutar las actividades necesarias para su atención, la cual será revisada y aprobada (de encontrarlo conforme) por el CONTRATANTE.

El plazo de la Supervisión para contestar una situación de Riesgo Potencial, como la definición de puntos críticos, será no mayor a diez (10) días conforme al artículo 132 inciso 3 de la Ley de Procedimiento Administrativo General.

De requerirse la atención de una nueva situación de riesgo potencial, el CONTRATISTA CONSERVADOR procederá a evaluarla en coordinación con el Supervisor y CONTRATANTE; de emitirse la Orden de Servicio, el CONTRATISTA CONSERVADOR con el personal asignado al servicio, preparará el diseño, y luego de encontrarse conforme, el Supervisor emitirá la Orden de Servicio para la ejecución, como se indica en el procedimiento señalado en el presente capítulo.

5.1.3 EJECUCIÓN DEL PLAN DE ATENCIONES ESPECIALES

5.1.3.1 PROCEDIMIENTO ANTE LA OCURRENCIA DE UNA EMERGENCIA VIAL

En cada oportunidad en que se presenten eventos o circunstancias que califiquen como emergencias viales, conforme a lo señalado en el presente documento, el CONTRATISTA CONSERVADOR deberá atenderlos de manera inmediata (previa coordinación y autorización de la supervisión, hasta la restitución del tránsito vehicular o hasta la eliminación de los riesgos para la transitabilidad o seguridad de los usuarios.



Página 275 de 351



2185





Términos de Referencia del Servicio de Gestión y Conservación Vial por Niveles de Servicio del Corredor Vial:
"Chachapoyas - Molinopampa - Mariscal Benavides - Rodríguez de Mendoza - Abra Lajas / El Dorado- Selva Alegre- Soritor-Emp. PE-SN (Calzada)"

Con el fin de que la emergencia vial sea atendida con la prontitud del caso una vez producida, el CONTRATISTA CONSERVADOR deberá implementar un mecanismo de monitoreo del corredor vial, propuesto en el PAE (Plan de Atenciones Especiales).

Sólo de ser necesario utilizar equipos mecánicos de mayor capacidad a los considerados en la oferta, y justificado por la magnitud de la emergencia, deberá contar con la autorización de la Supervisión y hacerla de conocimiento al administrador del Contrato.

Las acciones que implemente el CONTRATISTA CONSERVADOR en primera instancia serán efectuadas a fin de restablecer la transitabilidad adecuada, luego se efectuarán los trabajos de reparación y/o reconstrucción requeridos, con el objeto de recuperar los niveles de servicio de la vía de ser el caso, de acuerdo a la evaluación del CONTRATANTE.

El CONTRATISTA CONSERVADOR también deberá informar la ocurrencia y atención de la emergencia vial a través del Módulo de Emergencias Viales del Sistema de Gestión de la Entidad, el cual consiste en un sistema informático diseñado para facilitar el monitoreo y control de los trabajos requeridos durante la intervención de las emergencias viales. Al respecto se considera:

- Reporte del Día: para el registro, monitoreo y difusión de las emergencias viales. En este reporte se debe efectuar un resumen diario general de los trabajos que se vienen ejecutando hasta superar la emergencia, a fin de documentar cronológicamente la intervención.
- Parte Diario: Que sirve para el registro diario al termino de las labores de la cantidad y tipo de recursos realmente utilizados en los trabajos del día. Esta opción permite imprimir la Ficha Diaria de Reporte de Emergencia Vial, la misma que servirá para sustentar al Administrador de Contrato los recursos utilizados en la atención de la emergencia vial.

Para la alerta y monitoreo de la emergencia vial a través del Módulo de Emergencias Viales del Sistema de Gestión de la Entidad se seguirán los siguientes pasos.

- 1) Al ocurrir una emergencia:
 - El primero que tome conocimiento de la emergencia vial (CONTRATISTA CONSERVADOR y/o Supervisor), deberá comunicarla a la Central de Emergencias de PROVIAS NACIONAL, a la siguiente dirección electrónica: emergencia_vial@proviasnac.gob.pe, al personal encargado del monitoreo de las emergencias (Central 01 6157800 anexo 4508) y al Administrador del Contrato, indicando los siguientes datos:
 - Fecha y hora aproximada de la ocurrencia
 - Tipo de emergencia vial
 - Ruta Nacional
 - Tramo afectado de la Ruta Nacional
 - Progresiva (Km en el terreno)
 - Condición de la transitabilidad (Restringida o Interrumpida)
 - Daños personales y/o materiales
 - Acciones iniciales dispuestas
 - Ruta alterna en caso existir
 - Inmediatamente concluida esta comunicación, el CONTRATISTA CONSERVADOR

Página 276 de 351



2184





PERÚ

Ministerio
de Transportes
y Comunicaciones

Viceministerio
de Transportes

Provias Nacional

Términos de Referencia del Servicio de Gestión y Conservación Vial por Niveles de Servicio del Corredor Vial:
"Chachapoyas - Molinopampa – Mariscal Benavides - Rodríguez de Mendoza – Abra Lajas / El Dorado- Selva
Alegre- Soritor-Emp. PE-SN (Calzada)"

deberá efectuar el registro de la emergencia en el Módulo de Emergencias Viales.

- Una vez efectuado por el CONTRATISTA CONSERVADOR el registro inicial de la emergencia vial en el Módulo de Emergencias Viales, el Supervisor deberá verificar si la ocurrencia registrada califica como una emergencia vial y si los datos registrados son los correctos. Si se encuentra conforme deberá confirmarla en la opción correspondiente del módulo; de no estar conforme comunicará al CONTRATISTA CONSERVADOR las observaciones para su subsanación.
- Luego de ser confirmada por el Supervisor, el CONTRATISTA CONSERVADOR deberá consignar en forma diaria y antes de las 11 am el Reporte del Día en el módulo, en donde resumirá la condición actual de la emergencia y los trabajos programados para la jornada; el segundo registro lo realizará en la tarde antes de las 18:00 horas con la finalidad de actualizar la información registrada. En caso cambie el estado de tránsito durante el día u en horas de la noche deberá efectuar un reporte adicional. El Reporte del Día deberá ser verificado por la Supervisión.
- Posteriormente, al término de las labores del día, el CONTRATISTA CONSERVADOR deberá efectuar en el Módulo de Emergencias Viales el registro de los recursos utilizados durante la jornada de trabajo, en la opción Registrar Parte Diario. En esta opción es donde se complementará la información de la "Ficha Diaria de Reporte de Emergencia Vial", según la información consignada en el "Reporte del día", la cual debe ser elaborada todos los días mientras dure la atención de la emergencia, indicando los recursos utilizados. Aquí el CONTRATISTA CONSERVADOR deberá documentar diariamente el progreso de la intervención, evidenciándola mediante la inserción de un mínimo de 04 fotografías por día, fechadas y georreferenciadas, tomadas desde ángulos distintos, con vista de los recursos utilizados, con una resolución no menor a 1980 x 1080 pixeles, y de ser el caso, con videos (con resolución Full HD como mínimo), levantamientos topográficos y otros. La Ficha Diaria de Reporte de Emergencia Vial debe ser registrada por el Gerente Vial o Residente (s) de Conservación, y contar con la conformidad del Supervisor en el sistema como máximo al tercer día de efectuados los trabajos que se indican en la fecha de la ficha. De no registrarse en el plazo antes dispuesto, será responsabilidad del Supervisor la elaboración de la ficha, en el cuarto día, sin derecho a reclamo por parte del CONTRATISTA CONSERVADOR por los datos consignados.

Nota: El CONTRATISTA CONSERVADOR y el Supervisor, deberán coordinar con la Central de Emergencias de PROVIAS NACIONAL, la capacitación en el uso del Módulo de Emergencias Viales (SGCV), recibiendo al termino la acreditación (usuario y Contraseña) correspondiente y el manual de uso en formato digital.

2) Para la intervención de la emergencia vial:

- Tomado conocimiento el CONTRATISTA CONSERVADOR, en el plazo máximo de 3 horas, deberá implementar e instalar los dispositivos de control de tránsito y seguridad vial adecuados y necesarios de acuerdo a las normas vigentes, para garantizar la seguridad del personal y los usuarios de la vía, y mantenerlos en todas las fases de la atención de la emergencia, cuyo incumplimiento generará la aplicación de penalidades indicadas en el numeral 6.6.2 Otras Penalidades.



Página 277 de 351



2183





Términos de Referencia del Servicio de Gestión y Conservación Vial por Niveles de Servicio del Corredor Vial:
"Chachapoyas - Molinopampa – Mariscal Benavides - Rodríguez de Mendoza – Abra Lajas / El Dorado- Selva Alegre- Soritor-Emp. PE-SN (Calzada)"

- Identificado el problema y evaluada la magnitud, el CONTRATISTA CONSERVADOR procederá a la atención inmediata, asignando recursos de mano de obra, de equipo mecánico y cualquier otro recurso necesario para la restitución del tránsito vehicular o para superar aquella situación que supone un peligro de interrupción de la vía o de seguridad para los usuarios.
- Mitigada la Emergencia Vial, se procederá a cuantificar los recursos utilizados de acuerdo a lo indicado en las Fichas Diarias de Reporte de Emergencia Vial que cuenten con la conformidad de la Supervisión, registradas en el sistema.
- El pago de las Emergencias Viales formará parte de las valorizaciones mensuales, y será sustentado mediante un Informe Técnico el cual consta de las Fichas diarias de reporte de Emergencia Vial aprobadas por la Supervisión, paneles fotográficos georreferenciados (antes, durante y después de la atención, con vista de los recursos utilizados), levantamientos topográficos de ser el caso, tareo de personal, partes diarios del equipo y maquinaria utilizada, pólizas de seguros SCTR del personal empleado, así como la Memoria Descriptiva y controles de calidad de los trabajos ejecutados para la atención de la emergencia vial.
- En caso de incumplimiento del procedimiento de registro en el Sistema de Gestión de la Entidad del Registro de Emergencia, Reporte del día o en la Ficha Diaria de Reporte de Emergencia Vial, se aplicará la penalidad señalada en el numeral 6.6.2 Otras Penalidades.

Cabe señalar que el CONTRATANTE se reserva el derecho de implementar otras formas de comunicación del desarrollo de las emergencias, por medios escritos o electrónicos (aplicativos web o software desarrollado por el CONTRATANTE) a través de los cuales el CONTRATISTA CONSERVADOR tendrá la obligación de informar sobre los hechos, sin que esto genere mayores costos para el CONTRATANTE.

5.1.3.2 PROCEDIMIENTO ANTE LA SITUACIÓN DE RIESGO POTENCIAL

- El CONTRATISTA CONSERVADOR sustentará la necesidad de la atención de la situación de riesgo potencial en el PAE (Plan de Atenciones Especiales) o en la ejecución del servicio cuando se identifique la situación de riesgo potencial. El CONTRATANTE evaluará cada situación, a través de la Supervisión y de ser el caso, emitirá una Orden de Servicio para que el CONTRATISTA CONSERVADOR prepare los diseños básicos que comprenden: memoria de cálculo, especificaciones técnicas, cronograma de trabajo, y presupuesto estimado en base a los recursos que utilice, y que permitan ejecutar las actividades necesarias para su atención, la cual será revisada y aprobada (de encontrarlo conforme) por el CONTRATANTE.
- Una vez aprobada, el Supervisor emitirá una Orden de Servicio para su ejecución, en el momento propuesto en el PAE, o cuando lo determine el CONTRATANTE.
- El Supervisor evaluará los diseños presentados por el CONTRATISTA CONSERVADOR, realizando las observaciones que correspondan, de ser el caso, bajo los alcances del presente contrato, a nivel de conservación, requiriendo la documentación necesaria para sustentar los trabajos a fin de mitigar la situación de riesgo potencial. De encontrarlo conforme, remitirá el diseño al CONTRATANTE para su aprobación, y posteriormente proceder a emitir la Orden de Servicio para su ejecución.



Página 278 de 351



2182





Términos de Referencia del Servicio de Gestión y Conservación Vial por Niveles de Servicio del Corredor Vial:
"Chachapoyas - Molinopampa - Mariscal Benavides - Rodríguez de Mendoza - Abra Lajas / El Dorado- Selva Alegre- Soritor-Emp. PE-SN (Calzada)"

- Una vez emitida la Orden de Servicio para su ejecución, el CONTRATISTA CONSERVADOR procederá a realizar las intervenciones de acuerdo al diseño aprobado.
- El CONTRATISTA CONSERVADOR procederá en la fecha indicada en la Orden de Servicio, asignando recursos de mano de obra, de equipo mecánico y cualquier otro recurso necesario para la ejecución de la actividad teniendo en cuenta la señalización según los Manuales vigentes al momento de la ejecución.

Asimismo, desde el inicio de la ejecución de actividades para la atención de la situación de riesgo potencial, el CONTRATISTA CONSERVADOR elaborará una "Ficha de Atención de la situación de riesgo potencial", la cual debe ser elaborada todos los días mientras dure la atención, indicando todos los recursos utilizados. Aquí el CONTRATISTA CONSERVADOR deberá documentar diariamente el progreso de la intervención, evidenciándola mediante la inserción de un mínimo de 04 fotografías por día, fechadas y georreferenciadas, tomadas desde ángulos distintos, con vista de los recursos utilizados, con una resolución no menor a 1980 x 1080 pixeles, y de ser el caso, con videos (con resolución Full HD como mínimo), levantamientos topográficos y otros. La Ficha de Atención de la situación de riesgo potencial debe ser registrada por el Gerente Vial o Residente (s) de Conservación, y contar con la conformidad del Supervisor, en el módulo correspondiente en el Sistema de Gestión de la Entidad, como máximo al tercer día de efectuados los trabajos que se indican en la fecha de la ficha. De no registrarse en el plazo antes dispuesto, será responsabilidad del Supervisor la elaboración de la ficha, en el cuarto día, sin derecho a reclamo por parte del CONTRATISTA CONSERVADOR por los datos consignados.

- Culminados los trabajos, el Supervisor procederá a verificar el cumplimiento del diseño aprobado y emitirá la Conformidad de la Orden de Servicio. Luego se cuantificará los recursos utilizados de acuerdo a lo indicado en las Fichas de Atención de la situación de riesgo potencial que cuenten con la conformidad de la Supervisión.
- El pago de la Atención de la situación de riesgo potencial formará parte de las valorizaciones mensuales y será sustentado mediante un Informe Técnico el cual consta de las Fichas de Atención de la situación de riesgo potencial aprobadas por la Supervisión, paneles fotográficos georreferenciados (antes, durante y después de la atención, con vista de los recursos utilizados), levantamientos topográficos de ser el caso, tareo de personal, partes diarios del equipo y maquinaria utilizada, pólizas de seguros SCTR del personal empleado, así como la memoria descriptiva y controles de calidad de los trabajos ejecutados.
- En caso de incumplimiento del procedimiento de registro en el Sistema de Gestión de la Entidad del Registro de la atención de situación de riesgo potencial, se aplicará la penalidad señalada en el numeral 6.6.2 Otras Penalidades.

Cabe señalar que el CONTRATANTE se reserva el derecho de implementar otras formas de comunicación del desarrollo de la atención de riesgo potencial, por medios escritos o electrónicos (aplicativos web o software desarrollado por el CONTRATANTE) a través de los cuales el CONTRATISTA CONSERVADOR tendrá la obligación de informar sobre los hechos, sin que esto genere mayores costos para el CONTRATANTE.

5.1.3.3 REPORTE DE LOS ACCIDENTES VIALES

Página 279 de 351



2181





PERÚ

Ministerio
de Transportes
y Comunicaciones

Viceministerio
de Transportes

Proviás Nacional

Términos de Referencia del Servicio de Gestión y Conservación Vial por Niveles de Servicio del Corredor Vial:
"Chachapoyas - Molinopampa – Mariscal Benavides - Rodríguez de Mendoza – Abra Lajas / El Dorado- Selva
Alegre- Soritor-Emp. PE-SN (Calzada)"

Es obligación del CONTRATISTA CONSERVADOR el reportar diariamente al CONTRATANTE los accidentes de tránsito producidos en el corredor vial, a través del módulo de accidentes del Sistema de Gestión de la Entidad, consignando toda la información requerida, señalar la zona del accidente cautelando la seguridad de los usuarios de la vía, y posteriormente efectuar la limpieza y reposiciones de la infraestructura necesarias.

En caso de incumplimiento del procedimiento de registro en el Sistema de Gestión de la Entidad, se aplicará la penalidad señalada en el numeral 6.6.2 Otras Penalidades.

5.1.4 ACTIVIDAD POSTERIOR A LA ATENCIÓN ESPECIAL

Una vez atendida la emergencia vial o situación de riesgo potencial, el CONTRATISTA CONSERVADOR monitoreará el sector ante posibles eventos recurrentes, a fin de determinar si ésta es una zona vulnerable para plantear otras intervenciones mayores para mitigar sus efectos, de acuerdo a lo que disponga el CONTRATANTE.

5.2 CONSERVACION DURANTE LAS ATENCIONES ESPECIALES

Considerando que la atención de las emergencias viales son prioritarias, ante la ocurrencia sucesiva (interrumpida o no) o simultánea de emergencias viales en distintos tramos del Corredor Vial que es objeto del contrato, o ante la ocurrencia de una emergencia vial de gran magnitud, que obliguen al CONTRATISTA CONSERVADOR a utilizar inicialmente la mayoría de sus recursos en la atención de las mismas, la medición del nivel de servicio en estos sectores afectados de la carretera quedará suspendida temporalmente hasta recuperar los niveles de servicio (de ser el caso), mientras el CONTRATISTA CONSERVADOR complementa con equipo adicional para atender directamente dichos eventos que cuenta con sus propios recursos económicos previstos en el Contrato en un plazo máximo de 05 días (de acuerdo a lo que indique la Supervisión), siempre y cuando no se afecte la transitabilidad en el resto del corredor vial; siendo necesario la liberación de los equipos asignados temporalmente a la emergencia vial de gran magnitud y retornen a la conservación para el cumplimiento de los niveles de servicio en el resto de vía y en donde su participación debe ser permanente a fin de que la carretera no quede desatendida, lo que permitirá no tener inconvenientes al momento de las mediciones del servicio.

Para efectos de la valorización mensual, se utilizará la calificación aplicada a la última medición realizada en el sector, esto es, la que corresponda a la valorización del mes anterior al de la ocurrencia de la emergencia vial de gran magnitud.

5.3 CONTROL DE LAS ATENCIONES ESPECIALES

5.3.1 CONTROL DE LA EJECUCIÓN DE LAS ATENCIONES ESPECIALES

La Supervisión, Administración de Contrato y la Subdirección de Conservación de PROVIAS NACIONAL, se encargarán de monitorear las atenciones de emergencia vial y riesgo potencial que se presenten en el Contrato.



Página 280 de 351



2180





PERÚ

Ministerio
de Transportes
y Comunicaciones

Viceministerio
de Transportes

Proviás Nacional

Términos de Referencia del Servicio de Gestión y Conservación Vial por Niveles de Servicio del Corredor Vial:
"Chachapoyas – Molinopampa – Mariscal Benavides – Rodríguez de Mendoza – Abra Lajas / El Dorado- Selva
Alegre- Soritor-Emp. PE-5N (Calzada)"

De acuerdo a las situaciones definidas, ya sean situaciones de riesgo potencial o emergencias viales, el CONTRATANTE realizará el control del cumplimiento del Plan de Atenciones Especiales para el corredor vial que incluirá la verificación de la localización y recursos utilizados, así como el cumplimiento de las especificaciones de materiales y procedimientos constructivos empleados, según la normatividad establecida en los presentes términos de referencia. En caso de incumplimiento se notificará al CONTRATISTA CONSERVADOR para su corrección, de acuerdo a las indicaciones del CONTRATANTE.

5.3.2 CONTROL DEL CRONOGRAMA DE TRABAJO DE LAS SITUACIONES DE RIESGO POTENCIAL

El CONTRATANTE realizará el control del cumplimiento del cronograma de trabajo de las atenciones de las situaciones de riesgo potencial sobre la base de las actividades terminadas. En caso de incumplimiento con el plazo se procederá aplicación de penalidades de acuerdo a lo indicado en el numeral de penalidades.

5.3.3 CONTROL FINAL DE LAS SITUACIONES DE RIESGO POTENCIAL

Una vez culminada la atención de la situación de riesgo potencial, el CONTRATANTE realizará los controles de calidad finales que estime pertinentes y comunicará por escrito al CONTRATISTA CONSERVADOR las deficiencias detectadas en relación al diseño o el nivel de servicio para ser corregidas, de ser el caso.

Cuando el CONTRATISTA CONSERVADOR subsane las deficiencias detectadas, procederá a solicitar por escrito al CONTRATANTE la aceptación de las atenciones; de estar correcto el CONTRATANTE otorgará la Conformidad a la Orden de Servicio.

5.4 PAGO DE LA ACTIVIDAD: EMERGENCIA VIAL – RIESGO POTENCIAL

Los pagos de estas actividades serán cuantificados de acuerdo a los recursos utilizados y serán pagados mensualmente, cuando corresponda, dentro de la valorización mensual del servicio.

Este pago será afectado por las penalidades por los incumplimientos detectados, según lo indicado en el numeral de penalidades.

EMERGENCIA VIAL:

El pago será el resultado de la valorización de todos los recursos utilizados por el CONTRATISTA CONSERVADOR para la atención de la emergencia vial, sustentado en un Informe Técnico; de no encontrarse dichos recursos en el detalle de precios unitarios de Atenciones Especiales (Formato N°04), o en su defecto de los precios ofertados en las otras actividades o partidas del contrato, se deben pactar los precios de los recursos de acuerdo a los costos de mercado que se tengan en la zona, deflactado a la fecha del valor referencial.

SITUACIÓN DE RIESGO POTENCIAL:

Página 281 de 351



2179





Ministerio
de Transportes
y Comunicaciones

Viceministerio
de Transportes

Proviás Nacional

Términos de Referencia del Servicio de Gestión y Conservación Vial por Niveles de Servicio del Corredor Vial:
"Chachapoyas - Molinopampa – Mariscal Benavides - Rodríguez de Mendoza – Abra Lajas / El Dorado- Selva
Alegre- Soritor-Emp. PE-5N (Calzada)"

El pago será el resultado de la valorización de todos los recursos utilizados por el CONTRATISTA CONSERVADOR para la atención de la situación de riesgo potencial, sustentado en un Informe Técnico; de no encontrarse dichos recursos en el detalle de precios unitarios de Atenciones Especiales (Formato N°04), o en su defecto de los precios ofertados en las otras actividades o partidas del contrato, se deben pactar los precios de los recursos de acuerdo a los costos de mercado que se tengan en la zona, deflactado a la fecha del valor referencial. Se precisa que el pago de esta actividad se afectará dentro del componente de Atenciones Especiales.



Página 282 de 351



2178

Expediente: I-040554-2024 V-4

Esto es una copia auténtica imprimible de un documento electrónico archivado de PROVIAS, aplicando lo dispuesto por el Artículo 025 de D.S. 070 - 2013-PCM y la Tercera Disposición Complementaria Final del DS26-2016-PCM. Su autenticidad e Integridad pueden ser contrastadas a través del siguiente link: <https://sgd.pvn.gob.pe/Tramite/De?Id=6A29iH/58DQ=>





Ministerio
de Transportes
y Comunicaciones

Viceministerio
de Transportes

Proviás Nacional

Términos de Referencia del Servicio de Gestión y Conservación Vial por Niveles de Servicio del Corredor Vial:
"Chachapoyas - Molinopampa - Mariscal Benavides - Rodríguez de Mendoza - Abra Lajas / El Dorado- Selva
Alegre- Soritor-Emp. PE-5N (Calzada)"

6 CAPITULO VI. ASPECTOS GENERALES DEL SERVICIO

6.1 FINALIDAD DEL SERVICIO

La finalidad del servicio es contratar a un CONTRATISTA CONSERVADOR con el objetivo de que se haga cargo de la gestión de la infraestructura en todo el corredor vial a entregar, bajo los parámetros de los presentes Términos de Referencia; para lo cual deberá planificar, diseñar, ejecutar, conservar y evaluar, las actividades necesarias con la finalidad de alcanzar y mantener los indicadores de niveles del servicio requeridos. Sus actividades se encuentran enmarcadas en el Decreto Supremo N° 034-2008-MTC Reglamento Nacional de Infraestructura Vial, y sus modificatorias, demás normas aplicables y presente documento.

Dicha contratación se encuentra enmarcada en la Decimosegunda Disposición Complementaria Final del Reglamento de la Ley de Contrataciones del Estado aprobado por Decreto Supremo N° 344-2018-EF, modificado por Decreto Supremo N° 377-2019-EF y el Decreto Supremo N° 168-2020-EF.

Estos indicadores deberán mantenerse durante la vigencia del contrato, debiendo realizar las actividades necesarias mediante acciones preventivas y oportunas, bajo el riesgo del CONTRATISTA CONSERVADOR, a fin de evitar el deterioro prematuro de la infraestructura vial.

El sentido del servicio también está orientado al cuidado del derecho de vía adyacente a través de acciones directas, la atención oportuna y eficaz de las emergencias viales y la prevención de las mismas; el relevamiento de la información de los elementos de la carretera y en general, un conjunto de actividades integradas que tienen como finalidad poner al servicio de los usuarios una infraestructura vial en permanente y adecuado funcionamiento a nivel de conservación con mejoras puntuales en algunos sectores de la vía.

6.2 ADELANTOS

La ENTIDAD otorgará un (1) adelanto directo, por el 10% del monto del contrato original. El CONTRATISTA CONSERVADOR podrá reducir los porcentajes indicados o no solicitar el adelanto directo.

El CONTRATISTA CONSERVADOR debe solicitar el adelanto dentro de un plazo máximo de diez 10 días calendario, contados a partir del día siguiente de la suscripción del contrato, para solicitar el respectivo adelanto, debe adjuntar a su solicitud la garantía por adelantados¹ mediante carta fianza o póliza de caución acompañada del comprobante de pago correspondiente. Vencido dicho plazo no procede la solicitud². Asimismo, se indica que el

¹ De conformidad con el artículo 153 del Reglamento, esta garantía debe ser emitida por idéntico monto y un plazo mínimo de vigencia de tres (3) meses, renovable por un plazo idéntico hasta la amortización total del adelanto otorgado. Cuando el plazo de ejecución contractual sea menor a tres (3) meses, las garantías pueden ser emitidas con una vigencia menor, siempre que cubra la fecha prevista para la amortización total del adelanto otorgado.

² Dicho plazo es perentorio, vencido este no procede atender la solicitud.

Página 283 de 351



2177





PERÚ

Ministerio
de Transportes
y Comunicaciones

Viceministerio
de Transportes

Proviás Nacional

Términos de Referencia del Servicio de Gestión y Conservación Vial por Niveles de Servicio del Corredor Vial:
"Chachapoyas - Molinopampa – Mariscal Benavides - Rodríguez de Mendoza – Abra Lajas / El Dorado- Selva
Alegre- Soritor-Emp. PE-SN (Calzada)"

postor adjudicado tiene la facultad de optar por carta fianza o póliza de caución o conforme al
artículo 34 de la Ley 32103 (fideicomiso).

La **ENTIDAD** debe entregar el monto solicitado dentro del plazo de quince (15) días calendario
siguientes a la presentación de la solicitud del **CONTRATISTA CONSERVADOR**.

La amortización del adelanto se realizará de acuerdo a lo indicado en el artículo 156° del
Reglamento de la Ley de Contrataciones del Estado.

6.3 SUSPENSIÓN DE INICIO O EJECUCIÓN DE PRESTACIONES

Durante la ejecución del contrato de servicios, cuando se produzcan eventos no atribuibles a las
partes que originen interferencias al inicio o a la ejecución de algunas de las prestaciones
contratadas, el CONTRATANTE puede comunicar, mediante oficio, al CONTRATISTA
CONSERVADOR la suspensión total o parcial de las citadas prestaciones, hasta la comunicación
del CONTRATANTE para retomar su ejecución, también mediante oficio, sin que ello implique
una ampliación de plazo ni suponga el reconocimiento de gastos generales ni costos directos a
cargo del CONTRATANTE, salvo aquellos costos, estrictamente necesarios, correspondientes a
las prestaciones no suspendidas.

Sin perjuicio de la comunicación de la suspensión, por parte del CONTRATANTE, de solicitarlo el
CONTRATISTA CONSERVADOR, las partes pueden acordar por escrito, la citada suspensión que
no modifica el plazo del contrato.

Este supuesto de suspensión de prestaciones es aplicable para:

- (1) La postergación de la fecha de inicio efectivo de las prestaciones, o durante su ejecución,
en el caso de una declaratoria de Emergencia Nacional, de Emergencia Sanitaria u otra
disposición similar del gobierno nacional, regional o local, debidamente emitida y publicada.
El CONTRATANTE podrá suspender algunas de las actividades del Contrato.
Este caso especial, será evaluado y considerado de acuerdo con los alcances de las citadas
disposiciones, en caso se requieran otras acciones que resulten necesarias para la ejecución
del contrato.
- (2) La postergación de la fecha de inicio efectivo de la conservación rutinaria y/o de la
conservación periódica y/u otras prestaciones del contrato; así como la postergación durante
su ejecución, bajo motivos de caso fortuito o fuerza mayor, debidamente sustentados y
distintos a los supuestos de los numerales anteriores.

Cuando sea posible finalizar la citada suspensión, la Supervisión debe elaborar un informe y, en
base a este, el CONTRATANTE debe comunicar al CONTRATISTA CONSERVADOR la finalización
de la suspensión y el reinicio de las prestaciones dentro del plazo del contrato.

Corresponde al CONTRATISTA CONSERVADOR presentar la reprogramación de actividades y su
cronograma, dentro del plazo del contrato, acreditando el cumplimiento de las prestaciones
dentro del plazo del contrato, conforme a los términos acordados en la suspensión.

Procedimiento para la reprogramación de prestaciones producto de su suspensión, dentro del
plazo del contrato.

1. Dentro de los diez (10) días siguientes de la comunicación del Contratante de la
finalización de la suspensión el contratista conservador presentará la siguiente
documentación ante la supervisión:



Página 284 de 351



2176





PERÚ

Ministerio
de Transportes
y Comunicaciones

Viceministerio
de Transportes

Proviás Nacional

Términos de Referencia del Servicio de Gestión y Conservación Vial por Niveles de Servicio del Corredor Vial:
"Chachapoyas - Molinopampa - Mariscal Benavides - Rodríguez de Mendoza - Abra Lajas / El Dorado- Selva
Alegre- Soritor-Emp. PE-SN (Calzada)"

- a. Sustento documental de los eventos no atribuibles a las partes, que originaron la suspensión de las prestaciones.
- b. Actividades establecidas en el cronograma general del plan de gestión vial (PGV) al momento del inicio de los eventos. Incluirá el documento aprobatorio del PGV.
- c. Cuantificación y sustento de solicitud de reprogramación de las prestaciones dentro del plazo del contrato, siempre que la demora haya afectado la ruta crítica del programa de ejecución vigente de alguna de las prestaciones del servicio.
- d. Propuesta de programa actualizado de las prestaciones del servicio suspendidas dentro del plazo del contrato.

La información será remitida únicamente con carácter informativo, con copia a la Administración de Contratos.

- e. Otra documentación que determine el contratante y que sea comunicada al contratista conservador, cuando menos en la finalización de la citada suspensión.
2. La documentación será revisada por la Supervisión y Contratante dentro de los quince (15) días siguientes de recibida. De ser el caso se remitirán observaciones, indicando el plazo para la aclaración, que no será mayor a diez (10) días dependiendo de su complejidad, pudiendo ser observado las veces que se considere necesario.
3. Aprobada la documentación, el Supervisor emitirá un informe en el que se indicará: las causales de la suspensión, las prestaciones suspendidas, el listado de documentos actualizados (PGV, cronogramas, entre otros), los documentos actualizados de ser el caso, la actualización del programa de las prestaciones del servicio suspendidas e indicará el procedimiento, plazo y condiciones para la ejecución de las actividades a reprogramar dentro del plazo del contrato.
4. Acto administrativo necesario para aprobar la reprogramación producto de la suspensión: una vez otorgada la conformidad a los documentos, le compete al contratante, informar al contratista conservador la variación de las fechas para ejecutar las prestaciones del servicio suspendidas, dentro del plazo del contrato, según el acuerdo al que hayan arribado las partes; situación que implica respetar los términos de tal acuerdo, en atención a las particularidades propias de cada prestación del contrato. La aprobación de la suspensión, así como la reprogramación de prestaciones producto de la referida suspensión será comunicada mediante un Oficio emitido por la Subdirección de Conservación.

Por otro lado, se precisa también que los trabajos de Conservación se suspenderán según sea el caso de forma temporal o definitiva, en un sector o tramos, cuando el **CONTRATANTE** evalúe y determine ejecutar otras intervenciones en las carreteras o puentes (como Rehabilitaciones, Mejoramientos, Mejoramientos a nivel de Soluciones Básicas, Concesiones, Mantenimiento Periódico, u otros), materia de otro procedimiento de selección o Convenio o intervención por administración directa, para lo cual se realizará las reducciones que correspondan, sin que esto genere derechos a reclamos por parte del **CONTRATISTA CONSERVADOR**. De ser el caso se reiniciarán los trabajos de conservación cuando lo determine el **CONTRATANTE**, teniendo en cuenta las variantes en las condiciones del tramo, y de ser el caso reformulando el Plan de Gestión Vial en lo que corresponda según lo determine el **CONTRATANTE**.

6.4 FORMA DE PAGO

El **CONTRATANTE** se obliga a pagar la contraprestación al **CONTRATISTA CONSERVADOR** en soles en valorizaciones, siempre que sea luego de:

- (i) La prestación del servicio.
- (ii) Presentar la documentación que sustente el pago, mediante valorizaciones (pagos a cuenta) e informes mensuales



Página 285 de 351



2175





Términos de Referencia del Servicio de Gestión y Conservación Vial por Niveles de Servicio del Corredor Vial:
"Chachapoyas - Molinopampa - Mariscal Benavides - Rodríguez de Mendoza - Abra Lajas / El Dorado- Selva Alegre- Soritor-Emp. PE-SN (Calzada)"

(iii) La conformidad de dichos pagos a cuenta del **CONTRATANTE**, de acuerdo a lo indicado en el presente documento.

El **CONTRATISTA CONSERVADOR** presentará las Valoraciones e Informes Mensuales dentro de los 5 primeros días calendario del mes siguiente de realizado el servicio a la Supervisión.

Las actividades descritas en el contrato serán controladas por variables e indicadores de niveles de servicio, el cual establecerá el nivel de cumplimiento o nivel de servicio del tramo alcanzado por el **CONTRATISTA CONSERVADOR** sobre lo cual se efectuará el pago de acuerdo a las indicaciones en cada capítulo. Los niveles de servicio están claramente indicados en los presentes Términos de Referencia para cada uno de los tramos.

La conformidad por los niveles de servicio alcanzados, resultado de la evaluación al final de cada período mensual, será emitida por la Supervisión, adjuntado los documentos que sustenten la prestación del servicio.

La forma de pago específica para cada una de las actividades u obligaciones del **CONTRATISTA CONSERVADOR** está descrita en el capítulo IV.

Los pagos efectuados se considerarán pagos a cuenta, susceptibles de ajuste en las valorizaciones siguientes o en la Valorización de cierre del Contrato.

Para efectos del pago de las contraprestaciones ejecutadas por el **CONTRATISTA CONSERVADOR**, la Entidad debe contar con la siguiente documentación:

- Informe del funcionario responsable de la Subdirección de conservación emitiendo la conformidad de la prestación efectuada, previo informe de conformidad de la Supervisión del Contrato.
 - Comprobante de pago.
 - Documentación que sustente el pago: Informe del Supervisor emitiendo la conformidad de la prestación efectuada, valorizaciones e informes mensuales (planillas y sustentos de metrados).
- Dicha documentación se debe presentar en mesa de partes de PROVIAS NACIONAL con atención a la Subdirección de Conservación situada en Jr. Zorritos Nro. 1203 Lima Cercado.

Del pago de la última valorización. Producida la recepción de áreas y bienes, y aprobado el informe final, se establece que la Entidad paga las contraprestaciones pactadas a favor del **CONTRATISTA CONSERVADOR** dentro de los diez (10) días calendario siguientes de otorgada la conformidad del servicio final, siempre que se verifiquen las condiciones establecidas en el contrato para ello, bajo responsabilidad del funcionario competente.

6.5 FORMULA DE REAJUSTE

Conforme lo establecido en el artículo 38 del Reglamento de la Ley de Contrataciones del Estado, concordante con la Décimo Segunda Disposición Complementaria del Reglamento de la Ley N°30225, Ley de Contrataciones del Estado, aprobado por Decreto Supremo N° 344 -2018-EF; se procede a implementar en el presente servicio el reajuste de precios con la fórmula polinómica sujetándose a lo dispuesto en el Decreto Supremo N°011-79-VC y sus modificatorias, ampliatorias y complementarias.

Las fórmulas a aplicar son las siguientes:

6.5.1 FÓRMULA POLINÓMICA PARA LA CONSERVACION PERIODICA



Página 286 de 351



2174





Ministerio
de Transportes
y Comunicaciones

Viceministerio
de Transportes

Proviás Nacional

Términos de Referencia del Servicio de Gestión y Conservación Vial por Niveles de Servicio del Corredor Vial:
"Chachapoyas - Molinopampa - Mariscal Benavides - Rodríguez de Mendoza - Abra Lajas / El Dorado- Selva
Alegre- Soritor-Emp. PE-5N (Calzada)"

$$K = 0.131*(Mr / Mo) + 0.106*(Pr / Po) + 0.097*(Ar / Ao) + 0.110*(Cr / Co) + 0.078*(Mr / Mo) + 0.098*(Mr / Mo) + 0.149*(Dr / Do) + 0.231*(Ir / Io)$$

Monomio	Factor	(%)	Símbolo	Índice	Descripción
1	0.131	100.000	M	47	MANO DE OBRA
2	0.106	100.000	P	53	PETROLEO DIESEL
3	0.097	100.000	A	13	ASFALTO
4	0.110	100.000	C	21	CEMENTO PORTLAND TIPO I
5	0.078	100.000	M	48	MAQUINARIA Y EQUIPO NACIONAL
6	0.098	100.000	M	49	MAQUINARIA Y EQUIPO IMPORTADO
7	0.149	100.000	D	30	DOLAR MAS INFLACION DEL MERCADO USA
8	0.231	100.000	I	39	INDICE GENERAL DE PRECIOS AL CONSUMIDOR

La fórmula de reajuste indicada se aplicará únicamente a las partidas cuya denominación corresponda a "CONSERVACIÓN PERIÓDICA" y "GASTOS GENERALES DE CONSERVACIÓN Y GESTIÓN" del Formato N°01: Presupuesto de Conservación y Gestión.

6.5.2 FÓRMULA POLINÓMICA PARA LA CONSERVACIÓN RUTINARIA, CONSERVACIÓN RUTINARIA ANTES, CONSERVACIÓN RUTINARIA DESPUES

$$K = 0.269*(Mr / Mo) + 0.113*(Pr / Po) + 0.079*(Ar / Ao) + 0.061*(Cr / Co) + 0.163*(Mr / Mo) + 0.084*(Dr / Do) + 0.231*(Ir / Io)$$

Monomio	Factor	(%)	Símbolo	Índice	Descripción
1	0.269	100.000	M	47	MANO DE OBRA
2	0.113	100.000	P	53	PETROLEO DIESEL
3	0.079	100.000	A	13	ASFALTO
4	0.061	100.000	C	21	CEMENTO PORTLAND TIPO I
5	0.163	100.000	M	49	MAQUINARIA Y EQUIPO IMPORTADO
6	0.084	100.000	D	30	DOLAR MAS INFLACION DEL MERCADO USA
7	0.231	100.000	I	39	INDICE GENERAL DE PRECIOS AL CONSUMIDOR

La fórmula de reajuste indicada se aplicará únicamente a las partidas cuya denominación corresponda a "CONSERVACIÓN RUTINARIA", "CONSERVACIÓN RUTINARIA ANTES DE LA CONSERVACIÓN PERIÓDICA", "CONSERVACIÓN RUTINARIA DESPUES DE LA CONSERVACIÓN PERIÓDICA", "TRANSITABILIDAD" Y "GASTOS GENERALES DE CONSERVACIÓN Y GESTIÓN" del FORMATO N°01: Presupuesto de Conservación y Gestión.

6.5.3 FÓRMULA POLINÓMICA PARA LA TRANSITABILIDAD

$$K = 0.118*(Mr / Mo) + 0.183*(Pr / Po) + 0.061*(Hr / Ho) + 0.200*(Mr / Mo) + 0.207*(Mr / Mo) + 0.231*(Ir / Io)$$

Monomio	Factor	(%)	Símbolo	Índice	Descripción
1	0.118	100.000	M	47	MANO DE OBRA
2	0.183	100.000	P	53	PETROLEO DIESEL
3	0.061	100.000	H	38	HORMIGON
4	0.200	100.000	M	48	MAQUINARIA Y EQUIPO IMPORTADO
5	0.207	100.000	M	48	MAQUINARIA Y EQUIPO NACIONAL
6	0.231	100.000	I	39	INDICE GENERAL DE PRECIOS AL CONSUMIDOR





Términos de Referencia del Servicio de Gestión y Conservación Vial por Niveles de Servicio del Corredor Vial:
"Chachapoyas - Molinopampa - Mariscal Benavides - Rodríguez de Mendoza - Abra Lajas / El Dorado- Selva
Alegre- Soritor-Emp. PE-5N (Calzada)"

La fórmula de reajuste indicada se aplicará únicamente a las partidas cuya denominación corresponda a "TRANSITABILIDAD" y "GASTOS GENERALES DE CONSERVACIÓN Y GESTIÓN" del Formato N°01: Presupuesto de Conservación y Gestión.

6.5.4 FÓRMULA POLINÓMICA PARA CONSERVACIÓN PERIÓDICA DE PUENTES

$$K = 0.255(Mr / Mo) + 0.096(Pr / Po) + 0.116(Ar / Ao) + 0.139(Mr / Mo) + 0.163(Dr / Do) + 0.231(Ir / Io)$$

Monomio	Factor	(%)	Símbolo	Índice	Descripción
1	0.255	100.000	M	47	MANO DE OBRA
2	0.096	100.000	P	53	PETROLEO DIESEL
3	0.116	100.000	A	03	ACERO DE CONSTRUCCION CORRUGADO
4	0.139	100.000	M	49	MAQUINARIA Y EQUIPO IMPORTADO
5	0.163	100.000	D	30	DOLAR MAS INFLACION DEL MERCADO USA
6	0.231	100.000	I	39	INDICE GENERAL DE PRECIOS AL CONSUMIDOR

La fórmula de reajuste indicada se aplicará únicamente a las partidas cuya denominación corresponda a "CONSERVACIÓN PERIÓDICA DE PUENTES" y "GASTOS GENERALES DE CONSERVACIÓN Y GESTIÓN" del Formato N°01: Presupuesto de Conservación y Gestión.

6.5.5 FÓRMULA POLINÓMICA PARA ATENCIONES ESPECIALES

$$K = 0.226(Mr / Mo) + 0.186(Pr / Po) + 0.057(Cr / Co) + 0.087(Mr / Mo) + 0.213(Mr / Mo) + 0.231(Ir / Io)$$

Monomio	Factor	(%)	Símbolo	Índice	Descripción
1	0.226	100.000	M	47	MANO DE OBRA
2	0.186	100.000	P	53	PETROLEO DIESEL
3	0.057	100.000	C	21	CEMENTO PORTLAND TIPO I
4	0.087	100.000	M	48	MAQUINARIA Y EQUIPO NACIONAL
5	0.213	100.000	M	49	MAQUINARIA Y EQUIPO IMPORTADO
6	0.231	100.000	I	39	INDICE GENERAL DE PRECIOS AL CONSUMIDOR

La fórmula de reajuste indicada se aplicará únicamente a las partidas cuya denominación corresponda a "ATENCIONES ESPECIALES" y "GASTOS GENERALES DE CONSERVACIÓN Y GESTIÓN" del Formato N°01: Presupuesto de Conservación y Gestión.

PLAN DE GESTION VIAL Y RELEVAMIENTOS DE INFORMACIÓN

Para el caso del PLAN DE GESTIÓN VIAL (PGV) y los RELEVAMIENTOS DE INFORMACIÓN (tipo 1 y tipo 2), estos precios no serán reajustados.

El Índice Unificado de Precios de la Construcción aplicable será del mes del servicio y para el área geográfica 1.

La fórmula de reajuste será aplicada tomando como referencia la fecha de aprobación del Expediente de Contratación.

6.6 PENALIDADES



Página 288 de 351



2172





Términos de Referencia del Servicio de Gestión y Conservación Vial por Niveles de Servicio del Corredor Vial:
"Chachapoyas - Molinopampa - Mariscal Benavides - Rodríguez de Mendoza - Abra Lajas / El Dorado- Selva Alegre- Soritor-Emp. PE-5N (Calzada)"

En el presente servicio se está considerando la aplicación de penalidades por mora y otras penalidades. Estos dos tipos de penalidades pueden alcanzar cada una un monto máximo equivalente al diez por ciento (10%) del monto del contrato vigente. Las penalidades se registrarán acorde a lo establecido en el Artículo 161, 162 y 163 del Reglamento de la Ley de Contrataciones del Estado.

6.6.1 PENALIDADES POR MORA EN LA EJECUCIÓN DE LA PRESTACIÓN

En caso retraso injustificado del **CONTRATISTA CONSERVADOR** en la ejecución de las prestaciones objeto del contrato, la Entidad le aplicará automáticamente una penalidad por mora por cada día de atraso; atendiendo a que el objetivo del servicio, es asegurar que las vías funcionen en estado óptimo buscando la satisfacción de los usuarios, por lo que, para aquellas prestaciones del contrato, se aplicará la penalidad por mora de conformidad con lo previsto en el artículo 162 del Reglamento de la Ley de Contrataciones del Estado, de acuerdo a lo siguiente.

Penalidad diaria = $0.10 \times \text{Monto vigente}$
F x Plazo vigente en días

Asimismo, se establece:

El "MONTO VIGENTE" Corresponde al monto vigente de aquella prestación del contrato a penalizar (Considerando la sumatoria para todos los tramos del contrato), y PLAZO VIGENTE EN DÍAS: corresponde al plazo vigente de la ejecución de la prestación en días calendario.

Respecto a F: Para los plazos menores o iguales a 60 días: F = 0.40; Para los plazos mayores a 60 días: F = 0.25.

En dicho contexto se precisan las siguientes penalidades:

6.6.1.1 Penalidad por retraso en el cumplimiento del servicio para la conformidad final		
APLICACIÓN DE LA PENALIDAD	FORMA DE CALCULO	PROCEDIMIENTO
Penalidad por retraso en el cumplimiento del servicio para la conformidad final.	<p>En caso al término del contrato no se cumplan las condiciones contractuales para efectuar la recepción de áreas y bienes o en caso de retraso injustificado en la subsanación de observaciones formuladas en la recepción de áreas y bienes al término del plazo del servicio: Una vez vencido el plazo para subsanar las observaciones, se aplicará una penalidad por cada día de retraso, de acuerdo a la siguiente fórmula:</p> <p>Penalidad diaria = $0.1 \times \text{MONTO CR}$ $0.25 \times \text{Plazo}$</p> <p>Nota: El "MONTO CR" corresponde al monto vigente para la conservación rutinaria (conservación rutinaria antes..., conservación rutinaria después..., conservación rutinaria) en todo el contrato: es decir la sumatoria de los montos considerados para todos los tramos/sectores incluido el monto de atenciones especiales. - Plazo: Corresponde al plazo vigente del servicio en días calendario.</p>	El Supervisor o Supervisión designada por la Entidad, que cuantificará el atraso y calculará las penalidades que correspondan.

6.6.1.2 Penalidad por retraso injustificado en el término de la Conservación Periódica		
APLICACIÓN DE LA PENALIDAD	FORMA DE CALCULO	PROCEDIMIENTO





PERÚ
Ministerio
de Transportes
y Comunicaciones

Viceministerio
de Transportes

Proviás Nacional

Términos de Referencia del Servicio de Gestión y Conservación Vial por Niveles de Servicio del Corredor Vial:
"Chachapoyas - Molinopampa – Mariscal Benavides - Rodríguez de Mendoza – Abra Lajas / El Dorado- Selva
Alegre- Soritor-Emp. PE-5N (Calzada)"

Penalidad por retraso injustificado en el término de la conservación periódica.	<p>La penalidad se aplica en los siguientes casos:</p> <p>En caso de retraso injustificado en el término de la ejecución de la Conservación Periódica (CP), se aplicará una penalidad por cada día de retraso, de acuerdo a la siguiente fórmula:</p> $\text{Penalidad diaria} = 0.1 \times \text{MONTO CP} \times F \times \text{Plazo CP}$ <p>Nota:</p> <ul style="list-style-type: none"> El "MONTO CP" corresponde al monto vigente para la conservación periódica en todo el contrato: es decir la sumatoria de los montos considerados para todos los tramos/sectores o del tramo. Plazo CP: Corresponde al plazo vigente de la ejecución de la Conservación Periódica en días calendario. Respecto a F: Para los plazos de conservación periódica menores o iguales a 60 días: F = 0.40; Para los plazos mayores a 60 días: F = 0.25. <p>*El monto de la CP no incluye CP de Puentes</p>	El Supervisor o Supervisión designada por la Entidad, que cuantificará el atraso y calculará las penalidades que correspondan.
--	--	--

6.6.1.3 Penalidad por retraso injustificado en el término de la Conservación Periódica de Puentes

APLICACIÓN DE LA PENALIDAD	FORMA DE CALCULO	PROCEDIMIENTO
Penalidad por retraso injustificado en el término de la conservación periódica de Puentes.	<p>La penalidad se aplica en los siguientes casos:</p> <p>En caso de retraso injustificado en el término de la ejecución de la Conservación Periódica de Puentes (CPP), se aplicará una penalidad por cada día de retraso, de acuerdo a la siguiente fórmula:</p> $\text{Penalidad diaria} = 0.1 \times \text{MONTO CPP} \times F \times \text{Plazo CPP}$ <p>Nota:</p> <ul style="list-style-type: none"> El "MONTO CPP" corresponde al monto vigente para la conservación periódica de Puentes en todo el contrato: es decir la sumatoria de los montos considerados para todos los tramos/sectores o del tramo. Plazo CPP: Corresponde al plazo vigente de la ejecución de la Conservación Periódica de Puentes en días calendario. Respecto a F: Para los plazos de conservación periódica de Puentes menores o iguales a 60 días: F = 0.40; Para los plazos mayores a 60 días: F = 0.25. 	El Supervisor o Supervisión designada por la Entidad, que cuantificará el atraso y calculará las penalidades que correspondan.

6.6.1.4 Penalidad por retraso injustificado en el término de la Transitabilidad

APLICACIÓN DE LA PENALIDAD	FORMA DE CALCULO	PROCEDIMIENTO
Penalidad por retraso injustificado en el término de la Transitabilidad.	<p>La penalidad se aplica en los siguientes casos:</p> <p>En caso de retraso injustificado en el término de la ejecución de la Transitabilidad (T), se aplicará una penalidad por cada día de retraso, de acuerdo a la siguiente fórmula:</p> $\text{Penalidad diaria} = 0.1 \times \text{MONTO T} \times F \times \text{Plazo T}$ <p>Nota:</p> <ul style="list-style-type: none"> El "MONTO T" corresponde al monto vigente para la Transitabilidad en todo el contrato: es decir la sumatoria de los montos considerados para todos los tramos/sectores o del tramo. 	El Supervisor o Supervisión designada por la Entidad, que cuantificará el atraso y calculará las penalidades





Términos de Referencia del Servicio de Gestión y Conservación Vial por Niveles de Servicio del Corredor Vial:
"Chachapoyas - Molinopampa – Mariscal Benavides - Rodríguez de Mendoza – Abra Lajas / El Dorado- Selva
Alegre- Soritor-Emp. PE-5N (Calzada)"

	Plazo T: Corresponde al plazo vigente de la ejecución de la Transitabilidad en días calendario. Respecto a F: Para los plazos de la Transitabilidad menores o iguales a 60 días: F = 0.40; Para los plazos mayores a 60 días: F = 0.25.	que correspondan.
--	--	-------------------

6.6.1.5 Penalidad por retraso injustificado en la presentación de los Relevamientos de Información Tipo 1

Aplicación de Penalidad	FORMA DE CALCULO	PROCEDIMIENTO
Penalidad por retraso injustificado del Relevamiento de Información tipo 1	<p>En caso de retraso injustificado en la presentación completo del Relevamiento de Información tipo 1, así como incumplimiento en el levantamiento de observaciones, se le aplicará la siguiente penalidad:</p> $\text{Penalidad diaria} = \frac{0.10 \times \text{Monto del RI tipo 1}}{0.25 \times \text{Plazo RI tipo 1}}$ <p>Nota: Monto del RI tipo 1: Corresponde al monto vigente por el Relevamiento de Información tipo 1. Plazo RI tipo 1: Corresponde al plazo vigente del Relevamiento de Información Tipo 1 en días calendario.</p> <p>De presentarse el contenido incompleto en algún componente se tendrá por NO PRESENTADO, y por tanto se procederá a la cuantificación para la aplicación de la penalidad hasta su presentación conforme al TDR.</p>	- Según informe del Supervisor o Responsable designado por la Entidad

6.6.1.6 Penalidad por retraso injustificado en la presentación de los Relevamientos de Información Tipo 2

Aplicación de Penalidad	FORMA DE CALCULO	PROCEDIMIENTO
Penalidad por retraso injustificado del Relevamiento de Información Tipo 2	<p>En caso de retraso injustificado en la presentación completo del Relevamiento de Información tipo 2, así como incumplimiento en el levantamiento de observaciones, se le aplicará la siguiente penalidad:</p> $\text{Penalidad diaria} = \frac{0.10 \times \text{Monto del RI tipo 2}}{0.25 \times \text{Plazo RI tipo 2}}$ <p>Nota: Monto del RI tipo 2: Corresponde al monto vigente por el Relevamiento de Información tipo 2. Plazo RI tipo 2: Corresponde al plazo vigente del Relevamiento de Información Tipo 2 en días calendario.</p> <p>De presentarse el contenido incompleto en algún componente se tendrá por NO PRESENTADO, y por tanto se procederá a la cuantificación para la aplicación de la penalidad hasta su presentación conforme al TDR.</p>	- Según informe del Supervisor o Responsable designado por la Entidad

6.6.1.7 Penalidad por retraso injustificado en el PLAN DE GESTIÓN VIAL (PGV).

Página 291 de 351



2169





Ministerio
de Transportes
y Comunicaciones

Viceministerio
de Transportes

Provias Nacional

Términos de Referencia del Servicio de Gestión y Conservación Vial por Niveles de Servicio del Corredor Vial:
"Chachapoyas - Molinopampa – Mariscal Benavides - Rodríguez de Mendoza – Abra Lajas / El Dorado- Selva
Alegre- Soritor-Emp. PE-SN (Calzada)"

Aplicación de Penalidad	FORMA DE CALCULO	PROCEDIMIENTO
Penalidad por retraso injustificado en la presentación del Plan de Gestión Vial	<p>En caso de retraso injustificado en la presentación completo del Plan de Gestión Vial, conforme a lo indicado en el presente documento, se le aplicará la siguiente penalidad, en razón del perjuicio por la demora de la implementación de los niveles de servicio, y el mayor deterioro que se produce en la vía existente:</p> $\text{Penalidad diaria} = \frac{0.10 \times \text{Monto del PGV}}{0.25 \times \text{Plazo PGV}}$ <p>Nota: Monto del PGV: Corresponde al monto vigente por el Plan de Gestión Vial (PGV). Plazo PGV: Corresponde al plazo vigente del Plan de Gestión Vial en días calendario.</p> <p>De presentarse el contenido incompleto en algún componente se tendrá por NO PRESENTADO, y por tanto se procederá a la cuantificación para la aplicación de la penalidad hasta su presentación conforme al TDR.</p>	- Según informe del Supervisor o Responsable designado por la Entidad

6.6.2 OTRAS PENALIDADES

Estas penalidades se calculan independiente a la penalidad por mora y son distintas a las penalidades por retraso o mora. En el presente servicio tienen por finalidad disuadir el incumplimiento de una prestación y sancionar dicho incumplimiento.

Para tal fin se han identificado diversos hechos realizables y se ha diseñado la forma para determinar el monto de la penalidad, guardando criterios de proporcionalidad y congruencia con la gravedad del incumplimiento.

A continuación, se indica la relación de OTRAS PENALIDADES en el servicio:

OTRAS PENALIDADES			
N°	SUPUESTOS DE APLICACIÓN DE PENALIDAD	FORMA DE CALCULO	PROCEDIMIENTO
1	Penalidad por deficiencia en el cumplimiento de niveles de servicio (Evaluaciones programadas).	<p>En caso el NIVEL DE SERVICIO DEL TRAMO (NST) sea menor a 96% se aplicará una penalidad por deficiencia en el cumplimiento de NIVELES DE SERVICIO, de acuerdo a la siguiente fórmula:</p> $\text{Penalidad por Deficiencia NS} = 30\% \times \text{UIT} \times \text{LONG. TRAMO (KM)} \times (100\% - \text{NST}\%)$ <p>Nota: UIT: Se refiere a la Unidad impositiva tributaria vigente al momento de constatar la causal. NST: Nivel de servicio del tramo (NST) = 100% - (% promedio de incumplimientos de niveles de servicio en el tramo).</p>	El Supervisor o Supervisión designada por la Entidad, que cuantificará deficiencias y calculará las penalidades que correspondan.





PERÚ
Ministerio
de Transportes
y Comunicaciones

Viceministerio
de Transportes

Proviás Nacional

Términos de Referencia del Servicio de Gestión y Conservación Vial por Niveles de Servicio del Corredor Vial:
"Chachapoyas - Molinopampa – Mariscal Benavides - Rodríguez de Mendoza – Abra Lajas / El Dorado- Selva
Alegre- Soritor-Emp. PE-5N (Calzada)"

OTRAS PENALIDADES			
N°	SUPUESTOS DE APLICACIÓN DE PENALIDAD	FORMA DE CALCULO	PROCEDIMIENTO
		* Ver numeral de EVALUACIONES PROGRAMADAS de los presentes términos de referencia.	
2	Penalidad por no atención de órdenes de defectos no admitidos (Evaluaciones no programadas).	<p>En caso en que la ORDEN POR DEFECTOS NO ADMITIDOS derivada de las evaluaciones no programadas o aleatorias no sea ejecutada satisfactoriamente de acuerdo a los plazos establecido en los cuadros de tolerancia señalados en el numeral referido a EVALUACIONES NO PROGRAMADAS, se aplicará una penalidad diaria (días calendario) al CONTRATISTA CONSERVADOR hasta la subsanación de dicha observación, por cada uno de los ítems de cada indicador incumplido donde no se haya subsanado los defectos, así pertenezcan a un mismo indicador o a más de uno, de acuerdo a la siguiente fórmula:</p> $\text{Penalidad diaria por cada ítem} = \frac{0.10 \times \text{Monto por km de la conservación rutinaria}}{0.25 \times 365 \text{ días}} \times \text{P.P.} \times 50$ <p><u>Nota:</u> Monto por km de la conservación rutinaria: Es el monto por km-año contratado vigente de la conservación rutinaria (conservación rutinaria antes..., conservación rutinaria después..., conservación rutinaria) del tramo evaluado. P.P.: Es el porcentaje de penalidad de cada indicador, de acuerdo al cuadro señalado en el numeral correspondiente a "EVALUACIONES NO PROGRAMADAS".</p>	El Supervisor o Supervisión designada por la Entidad, cuantificará y calculará las penalidades que correspondan.
3	Penalidad por incumplimientos en la atención de Atenciones Especiales	<p>Para el caso de la atención de emergencias viales, estas se atenderán desde el primer día de iniciado el servicio, el CONTRATISTA CONSERVADOR tiene la obligación de atender las emergencias de manera inmediata con el equipo necesario, siendo que el objeto principal del contrato es que la vía cuente con un adecuado nivel de transitabilidad, la inacción del CONTRATISTA CONSERVADOR en la atención de las emergencias, ya sea por la demora en la atención de la misma (entendida como demora de más de 12 horas para dar inicio a la atención de esta, contando desde la ocurrencia del hecho que genera la emergencia) o por no disponer del equipo adecuado y suficiente para afrontar la emergencia, o por no cumplir en el plazo, o con el procedimiento de registro en el sistema de gestión de la ENTIDAD (CONTRATANTE) de la atención de emergencias o situación de riesgo potencial o de los accidentes viales, será penalizada de acuerdo a la siguiente fórmula:</p> $\text{Penalidad diaria} = \frac{0.10 \times \text{Monto anual de la partida de ATENCIONES ESPECIALES}}{0.25 \times 365 \text{ días}}$ <p><u>Nota:</u> Monto anual de la partida de ATENCIONES ESPECIALES: Corresponde al monto anual ofertado para las atenciones especiales del contrato.</p>	El Supervisor o Supervisión designada por la Entidad, cuantificará y calculará las penalidades que correspondan.





Ministerio
de Transportes
y Comunicaciones

Viceministerio
de Transportes

Provias Nacional

Términos de Referencia del Servicio de Gestión y Conservación Vial por Niveles de Servicio del Corredor Vial:
"Chachapoyas - Molinopampa – Mariscal Benavides - Rodríguez de Mendoza – Abra Lajas / El Dorado- Selva
Alegre- Soritor-Emp. PE-5N (Calzada)"

OTRAS PENALIDADES			
N°	SUPUESTOS DE APLICACIÓN DE PENALIDAD	FORMA DE CALCULO	PROCEDIMIENTO
		<p>* En el caso de situaciones extraordinarias como fenómenos telúricos, o fenómenos climatológicos EXCEPCIONALES, se evaluará la oportunidad y condiciones para la atención de las emergencias simultaneas, por lo que en dicho caso la presente formula no será aplicable, siempre que se compruebe que el CONTRATISTA CONSERVADOR atiende las emergencias simultáneas en su máxima capacidad y según los planes de contingencias aprobados, de ser el caso.</p> <p>- En caso de situaciones de riesgo potencial, en que el CONTRATISTA CONSERVADOR incumpla de manera injustificada con el plazo establecido en el cronograma de ejecución de los trabajos, se aplicará una penalidad por cada día de atraso, según la siguiente fórmula:</p> $\text{Penalidad diaria} = \frac{0.10 \times \text{Monto de la atención SRP}}{0.40 \times \text{Plazo en días}}$ <p>NOTA: Monto de la atención SRP: Corresponde al monto de la atención de la situación de riesgo potencial que se retrasa. Plazo en días: Corresponde al plazo establecido en el cronograma de trabajo, aprobado para la SRP.</p>	
4	Penalidad por retraso en la presentación del informe mensual.	<p>En caso de incumplimiento en el plazo de presentación del informe mensual completo, de acuerdo a lo indicado en el numeral 1.16.1, se le aplicará la siguiente penalidad diaria:</p> $\text{Penalidad diaria} = 10\% \times \text{UIT}$ <p>El informe se debe presentar hasta los 5 días calendario del mes siguiente de realizado el servicio.</p> <p><u>Consideraciones:</u> - UIT: Se refiere a la Unidad impositiva tributaria vigente al momento de constatar la causal.</p>	El Supervisor o Supervisión designada por la Entidad, cuantificará y calculará las penalidades que correspondan.
5	Penalidad por retraso en la presentación del Informe Anual del Servicio o Informe Final de la Conservación Periódica o	<p>En caso de incumplimiento en el plazo de presentación completo, de acuerdo a lo indicado en el numeral 1.16.2, 1.16.3, 1.16.4, se le aplicará la siguiente penalidad diaria:</p> $\text{Penalidad diaria} = 10\% \times \text{UIT}$	El Supervisor o Supervisión designada por la Entidad, cuantificará y calculará las penalidades que correspondan.





Ministerio
de Transportes
y Comunicaciones

Viceministerio
de Transportes

Provias Nacional

Términos de Referencia del Servicio de Gestión y Conservación Vial por Niveles de Servicio del Corredor Vial:
"Chachapoyas - Molinopampa - Mariscal Benavides - Rodríguez de Mendoza - Abra Lajas / El Dorado- Selva
Alegre- Soritor-Emp. PE-5N (Calzada)"

OTRAS PENALIDADES			
N°	SUPUESTOS DE APLICACIÓN DE PENALIDAD	FORMA DE CALCULO	PROCEDIMIENTO
	Informe Final del Servicio.	<p><i>Nota: La penalidad será aplicada por cada tipo de entregable, Informe Anual del Servicio o Informe Final de la Conservación Periódica o Informe Final del Servicio.</i></p> <p><u>Consideraciones:</u></p> <p>- UIT: Se refiere a la Unidad impositiva tributaria vigente al momento de constatar la causal.</p>	
6	Penalidad por falta de Equipo de Protección de Seguridad para el Personal.	<p>En caso de incumplimiento respecto a la falta de EQUIPOS DE PROTECCIÓN DE SEGURIDAD para el personal del CONTRATISTA CONSERVADOR y personal de todos sus subcontratos, se aplicará la siguiente penalidad:</p> <p>Penalidad diaria= 15% x UIT</p> <p><u>Consideraciones:</u></p> <p>- La penalidad se aplicará por cada personal (Del CONTRATISTA CONSERVADOR o de algún subcontratista, de ser el caso) que incumpla con tener EQUIPOS DE PROTECCIÓN DE SEGURIDAD para el personal.</p> <p>- UIT: Se refiere a la Unidad impositiva tributaria vigente al momento de constatar la causal.</p>	El Supervisor o Supervisión designada por la Entidad, cuantificará y calculará las penalidades que correspondan.
7	Penalidad por faltas a la Seguridad Vial en los Frentes de Trabajo y Zonas Críticas.	<p>Es obligatorio que el CONTRATISTA CONSERVADOR vele permanentemente por la seguridad vial, y por tanto la integridad física, tanto de los usuarios de la vía como del personal que labora a su cargo. Por tanto, de verificarse que:</p> <ul style="list-style-type: none"> ✓ El CONTRATISTA CONSERVADOR no coloca las señales e implementos de seguridad, en los frentes de trabajo, detallados en la normatividad vigente y aplicables para cada actividad. ✓ No se cumple con ejecutar toda la señalización y elementos de seguridad vial en el sector evaluado, de acuerdo al plan aprobado y en los plazos señalados, de acuerdo a las disposiciones del presente documento. ✓ Si en los puntos críticos donde se requiera la señalización y a falta de ella se ponga en peligro la integridad de los usuarios de la vía (por ejemplo, en zonas de erosión, pérdida de plataforma y otros puntos críticos) ✓ En caso de demora de más de 3 horas en la implementación de los dispositivos de control de tránsito y seguridad vial para las emergencias viales, de acuerdo a las disposiciones del presente documento. <p>Se aplicará la penalidad diaria y por cada incumplimiento hasta que sea subsanado según la siguiente fórmula: Penalidad diaria = 0.4 x UIT</p> <p><u>Consideraciones:</u></p>	El Supervisor o Supervisión designada por la Entidad, cuantificará y calculará las penalidades que correspondan.





PERÚ
Ministerio
de Transportes
y Comunicaciones

Viceministerio
de Transportes

Provias Nacional

Términos de Referencia del Servicio de Gestión y Conservación Vial por Niveles de Servicio del Corredor Vial:
"Chachapoyas - Molinopampa – Mariscal Benavides - Rodríguez de Mendoza – Abra Lajas / El Dorado- Selva
Alegre- Soritor-Emp. PE-5N (Calzada)"

OTRAS PENALIDADES			
N°	SUPUESTOS DE APLICACIÓN DE PENALIDAD	FORMA DE CALCULO	PROCEDIMIENTO
		- UIT: Se refiere a la Unidad impositiva tributaria vigente al momento de constatar la causal.	
8	Penalidad por incumplimiento de la obligación de proveer Camionetas Operadas para la Supervisión.	<p>En relación a la obligación del CONTRATISTA CONSERVADOR de poner al servicio del contrato, para fines de la supervisión, los vehículos equipados según lo establecido en los presentes Términos de Referencia: su falta de disponibilidad al inicio efectivo del Servicio o durante el mismo, por cualquier razón, constituirá un incumplimiento, por lo que se aplicará la penalidad según la siguiente fórmula:</p> <p>Penalidad diaria = 80% x UIT</p> <p><u>Consideraciones:</u></p> <ul style="list-style-type: none"> - La penalidad será aplicada por cada día de incumplimiento detectado: de cada camioneta que no esté al servicio de la supervisión. - UIT: Se refiere a la Unidad impositiva tributaria vigente al momento de constatar la causal. 	El Supervisor o Supervisión designada por la Entidad, cuantificará y calculará las penalidades que correspondan.
9	Penalidad por incumplimiento de la obligación de proveer Oficina para la Supervisión.	<p>En relación a la obligación del CONTRATISTA CONSERVADOR de poner al servicio del contrato, para fines de la supervisión, la oficina equipada según lo establecido en los presentes Términos de Referencia: su falta de disponibilidad al inicio efectivo del Servicio o durante el mismo, por cualquier razón, constituirá un incumplimiento, por lo que se aplicará la penalidad según la siguiente fórmula:</p> <p>Penalidad diaria = 80% x UIT</p> <p><u>Consideraciones:</u></p> <ul style="list-style-type: none"> - La penalidad será aplicada por cada día de incumplimiento detectado: de la oficina o de su equipamiento que no esté al servicio de la supervisión. - UIT: Se refiere a la Unidad impositiva tributaria vigente al momento de constatar la causal. 	El Supervisor o Supervisión designada por la Entidad, cuantificará y calculará las penalidades que correspondan.
10	Penalidad por no participación de Personal Profesional	<p>Ante la ausencia injustificada del personal Profesional, durante el desarrollo del servicio, el CONTRATISTA CONSERVADOR será penalizado por el incumplimiento en la participación del personal requerido para la dirección del contrato, de acuerdo a la siguiente escala, sin perjuicio del descuento diario por la ausencia del personal:</p> <p>Penalidad diaria por ausencia del Gerente Vial = 25% x UIT.</p> <p>Penalidad diaria por ausencia del Ingeniero Residente o Ingeniero Asistente o Especialista = 20% x UIT</p> <p>Nota: la penalidad será aplicada por cada profesional que se ausente de manera injustificada.</p>	El Supervisor o Supervisión designada por la Entidad, cuantificará y calculará las penalidades que correspondan.





Ministerio
de Transportes
y Comunicaciones

Viceministerio
de Transportes

Provias Nacional

Términos de Referencia del Servicio de Gestión y Conservación Vial por Niveles de Servicio del Corredor Vial:
"Chachapoyas - Molinopampa – Mariscal Benavides - Rodríguez de Mendoza – Abra Lajas / El Dorado- Selva
Alegre- Soritor-Emp. PE-5N (Calzada)"

OTRAS PENALIDADES			
N°	SUPUESTOS DE APLICACIÓN DE PENALIDAD	FORMA DE CALCULO	PROCEDIMIENTO
		-Esta penalidad no será aplicada por caso fortuito o fuerza mayor, debidamente sustentada. - UIT: Se refiere a la Unidad impositiva tributaria vigente al momento de constatar la causal.	
11	Penalidad por NO acreditar el perfil del personal NO clave.	Por la NO acreditación del personal NO CLAVE de acuerdo con lo establecido en los Términos de Referencia, se aplicará la penalidad por cada día de incumplimiento y por cada PROFESIONAL NO CLAVE no acreditado. Penalidad diaria = 0.25 x UIT Consideraciones: - La penalidad será aplicada por cada personal NO clave que no se haya acreditado según lo establecido en el presente documento. - La penalidad se contabilizará desde el inicio de incumplimiento hasta el día de la acreditación completa y conforme, del personal propuesto en el cargo. - UIT: Se refiere a la Unidad impositiva tributaria vigente al momento que se produce la infracción. - La penalidad se aplica independientemente del DESCUENTO diario que se efectúe en la valorización de los gastos generales o gastos del PGV por los días de ausencia del personal NO clave.	La Supervisión designada por la Entidad cuantificará y calculará las penalidades que correspondan.
12	Penalidad por incumplimiento en tiempo y forma de la colocación del Cartel de Identificación del Servicio	En caso de incumplimiento en la colocación oportuna del cartel y/o forma y/o contenidos conforme a lo solicitado en "CARTEL DE IDENTIFICACIÓN DEL SERVICIO", se le aplicará la siguiente penalidad hasta que se realice según lo establecido en los términos de referencia: Penalidad diaria = 0.05 x UIT *UIT: Se refiere a la Unidad impositiva tributaria vigente al momento de constatar la causal. * Se considera también como falta de forma a los carteles deteriorados o con una o más partes / palabras / números ilegibles. * La penalidad se aplica por cada día de incumplimiento.	El Supervisor o Supervisión designada por la Entidad, cuantificará y calculará las penalidades que correspondan.





Ministerio
de Transportes
y Comunicaciones

Viceministerio
de Transportes

Provias Nacional

Términos de Referencia del Servicio de Gestión y Conservación Vial por Niveles de Servicio del Corredor Vial:
"Chachapoyas - Molinopampa - Mariscal Benavides - Rodríguez de Mendoza - Abra Lajas / El Dorado- Selva
Alegre- Soritor-Emp. PE-5N (Calzada)"

OTRAS PENALIDADES			
N°	SUPUESTOS DE APLICACIÓN DE PENALIDAD	FORMA DE CALCULO	PROCEDIMIENTO
13	Penalidad por incumplimiento de las medidas de prevención, control y/o mitigación para el manejo socio ambiental estipuladas en el Instrumento de Gestión Ambiental (IGA) aprobado y/o Incumplimiento de la normatividad ambiental vigente.	El incumplimiento de las acciones especificadas en el Plan de Manejo Ambiental estipuladas en el Instrumento de Gestión Ambiental (IGA), su modificación y/o actualización y/o el Incumplimiento de la normatividad ambiental vigente, según corresponda, tendrán una penalidad de treinta y cinco 35% de una (01) U.I.T vigente en la oportunidad que se produce la infracción, por día y por incumplimiento, en caso el Supervisor haya solicitado al CONTRATISTA CONSERVADOR la absolución de dicha observación hasta por tres veces seguidas o no consecutivas respecto al mismo incumplimiento y el CONTRATISTA CONSERVADOR haya hecho caso omiso, tardío o parcial.	Según informe del Supervisor o Responsable designado por la Entidad
14	Penalidad por retraso en la remisión del Instrumento de Gestión Ambiental (IGA) y/o Informes de Seguimiento Socio Ambiental de la implementación del IGA aprobado.	En caso de retraso en la remisión de Informes o demora en la subsanación de observaciones del Instrumento de Gestión Ambiental (IGA) y/o Informe de Seguimiento Socio Ambiental de la implementación del plan de manejo ambiental del IGA aprobado, u otro documento que haya sido aprobado por la Autoridad Ambiental Competente, dentro del plazo establecido, se aplicará una penalidad de 2% de una (01) U.I.T. vigente en la oportunidad que se produce la infracción, por día hasta la presentación del citado informe.	Según informe del Supervisor o Responsable designado por la Entidad
15	Penalidad por usar un área auxiliar que no cuenta con IGA aprobado, salvo en caso de emergencias, para lo cual cumplir	Si el CONTRATISTA CONSERVADOR hace uso de un área auxiliar que no cuente con la aprobación respectiva del Informe Técnico Sustentatorio (ITS) o modificación de IGA, de corresponder, por parte de la Autoridad Ambiental Competente, se procederá aplicar una penalidad de tres (03) U.I.T. vigente en la oportunidad que se produce la infracción, por cada área auxiliar.	Según informe del Supervisor o Responsable designado por la Entidad





PERÚ
Ministerio
de Transportes
y Comunicaciones

Viceministerio
de Transportes

Provias Nacional

Términos de Referencia del Servicio de Gestión y Conservación Vial por Niveles de Servicio del Corredor Vial:
"Chachapoyas - Molinopampa – Mariscal Benavides - Rodríguez de Mendoza – Abra Lajas / El Dorado- Selva
Alegre- Soritor-Emp. PE-5N (Calzada)"

OTRAS PENALIDADES			
N°	SUPUESTOS DE APLICACIÓN DE PENALIDAD	FORMA DE CALCULO	PROCEDIMIENTO
	el artículo 11-A del Reglamento de Protección Ambiental del sector transporte modificado con DS. N° 008-2019-MTC.		
16	Penalidad por incumplimiento de la presentación de la FITSA de acuerdo a los plazos previstos en el TDR.	En caso de retraso de la presentación de la FITSA o demora en la subsanación de observaciones, dentro del plazo establecido, se aplicará una penalidad de una (01) U.I.T. vigente en la oportunidad que se produce la infracción, por día hasta la presentación del citado informe.	Según informe del Supervisor o Responsable designado por la Entidad

6.7 GARANTÍAS DEL SERVICIO

En aquellas actividades y/o estructuras en que el **CONTRATISTA CONSERVADOR** haya tenido intervención durante la Conservación, se ha establecido las siguientes garantías:

- El **CONTRATISTA CONSERVADOR**, es responsable por la calidad ofrecida y por los vicios ocultos del servicio, por un período de dos (02) años a partir de la conformidad final otorgada por el **CONTRATANTE**.

Todo ello en conformidad a lo dispuesto en el Artículo 40° de la Ley de Contrataciones del Estado.

6.8 ADICIONALES

En el caso que resulte necesario ejecutar adicionales para **alcanzar** la finalidad del contrato, es determinante el momento en que se evalúe y se proponga por parte del Contratista, las cuales deberán estar debidamente sustentadas y enmarcadas conforme a la normativa de contrataciones del Estado.

El costo de los adicionales se determina sobre la base de los Términos de Referencia (TDR) del servicio, de las condiciones y precios pactados en el contrato, de encontrarse distintos precios se determinará tomando el menor precio; en defecto de estos, se determina por acuerdo entre las partes. En estos casos, los precios de las partidas y/o actividades y/o recursos serán determinados en coordinación con la supervisión y/o administrador del contrato, de acuerdo a los costos de mercado que se tengan, deflactados a la fecha del valor referencial.

Página 299 de 351



2161





PERÚ

Ministerio
de Transportes
y Comunicaciones

Viceministerio
de Transportes

Proviás Nacional

Términos de Referencia del Servicio de Gestión y Conservación Vial por Niveles de Servicio del Corredor Vial:
"Chachapoyas - Molinopampa – Mariscal Benavides - Rodríguez de Mendoza – Abra Lajas / El Dorado- Selva
Alegre- Soritor-Emp. PE-SN (Calzada)"

Considerando que los servicios contratados se controlarán por los resultados obtenidos dentro del plazo de ejecución contractual, la aprobación de adicionales no dará lugar al reconocimiento de ampliaciones de plazo, ni pago de mayores gastos generales o mayores gastos a cargo del Contratante, ni a cualquier tipo de reclamo por parte del Contratista.

Se precisa que, respecto a la CONSERVACION RUTINARIA, solo procederá adicionales cuando la longitud sea mayor a la establecida en los TDR.

6.8.1 Adicionales durante la elaboración del Plan de Gestión Vial - PGV

El Contratista deberá evaluar y proponer la ejecución de prestaciones adicionales durante la elaboración del PGV, las mismas que deberán estar debidamente sustentadas y enmarcadas conforme a la normativa de contrataciones del Estado.

Dichas prestaciones serán evaluadas por la Supervisión y la Entidad, y podrán ser aprobadas por la Entidad, antes de la aprobación del PGV, con el objetivo de cumplir con la finalidad del contrato.

6.8.2 Adicionales posterior a la aprobación del PGV

Excepcionalmente, podrá evaluarse la ejecución de prestaciones adicionales necesarias para alcanzar la finalidad del contrato durante la ejecución del PGV, siempre y cuando el Contratista demuestre y sustente que dichas modificaciones derivan de eventos sobrevinientes a la etapa de elaboración del PGV; y califican como **caso fortuito o fuerza mayor**; caso contrario, su ejecución serán a cuenta y riesgo del Contratista.

Dichas prestaciones serán evaluadas por la Supervisión y la Entidad, para su aprobación.

6.9 CONDICIONES DE LOS CONSORCIOS

De conformidad con el numeral 49.5 del artículo 49 del Reglamento, y de acuerdo a la especialización y naturaleza de la prestación, para el presente servicio se considera lo siguiente:

El número máximo de consorciados es de tres (03) consorciados.

El porcentaje mínimo de participación de cada consorciado es de 20 %.

El porcentaje mínimo de participación en la ejecución del contrato, para el integrante del consorcio que acredite mayor experiencia, es de 40%.

6.10 MODALIDAD DE SELECCIÓN

No corresponde

6.11 SISTEMA DE CONTRATACIÓN

A Precios unitarios

6.12 MODALIDAD DE EJECUCIÓN CONTRACTUAL

No corresponde

6.13 SUB CONTRATACIÓN



Página 300 de 351



2160





PERÚ

Ministerio
de Transportes
y Comunicaciones

Viceministerio
de Transportes

Proviás Nacional

Términos de Referencia del Servicio de Gestión y Conservación Vial por Niveles de Servicio del Corredor Vial:
"Chachapoyas - Molinopampa – Mariscal Benavides - Rodríguez de Mendoza – Abra Lajas / El Dorado- Selva
Alegre- Soritor-Emp. PE-5N (Calzada)"

Se precisa que según el Art.147.1° del Reglamento de la Ley de Contrataciones del Estado "(...) Se puede subcontratar, salvo prohibición expresa contenida en los documentos del procedimiento de selección o cuando se trate de prestaciones esenciales del contrato vinculadas a los aspectos que determinaron la selección del contratista (...)" Para los efectos del presente servicio se señala que las prestaciones esenciales son: Conservación Rutinaria (Carreteras y Puentes), Conservación Rutinaria Antes, Conservación Rutinaria Después, Conservación Periódica (Carreteras) y atenciones especiales.

En concordancia con lo establecido en el artículo 35 de la Ley y artículo 147° del Reglamento de la Ley de Contrataciones del Estado, El **CONTRATISTA CONSERVADOR** podrá subcontratar parte de las prestaciones previstas solo hasta el 20% del monto del contrato original.

Asimismo, se considera lo señalado en el artículo 147.2 del Reglamento de la Ley de Contrataciones del Estado en cuanto a que "(...) La Entidad aprueba la subcontratación por escrito y de manera previa, dentro de cinco (5) días hábiles de formulado el pedido. Si transcurrido dicho plazo la Entidad no comunica su respuesta, se considera que el pedido ha sido rechazado (...)"

6.14 RECEPCIÓN DE ÁREAS Y BIENES Y CONFORMIDAD DEL SERVICIO RECEPCIÓN DE ÁREAS Y BIENES:

El último día del servicio o al día siguiente de culminado el plazo contractual, la supervisión informará a la ENTIDAD el cumplimiento de las condiciones contractuales y de ser el caso recomendar a la ENTIDAD la recepción de Áreas y Bienes o caso contrario informará el incumplimiento del servicio que no hace posible la recepción de áreas y bienes.

En caso la Supervisión Informe que el servicio cumple con las condiciones contractuales y recomiende la recepción de áreas y bienes; La Entidad tiene un plazo de 7 días calendarios para designar al comité de recepción de áreas y bienes, comunicar al **CONTRATISTA CONSERVADOR** y para constituirse en campo e iniciar el recorrido del Corredor Vial a fin de recepcionar las áreas y bienes o efectuar las observaciones que correspondan.

En caso se presenten observaciones, se suscribirá un acta de observaciones otorgando un plazo para la subsanación de hasta 20 días calendario. Subsanadas las observaciones dentro del plazo otorgado no corresponde la aplicación de penalidades.

Si pese al plazo otorgado el contratista, no cumpliera a cabalidad con la subsanación, La Entidad puede otorgar al contratista periodos adicionales para las correcciones pertinentes. En este supuesto corresponde aplicar la penalidad por mora desde el vencimiento del plazo para subsanar lo previsto.

CONFORMIDAD DEL SERVICIO

La conformidad final del servicio se producirá una vez cumplida la recepción de áreas y bienes, y aprobado el informe final.

La conformidad del servicio final se emite en un plazo máximo de veinte (20) días. De existir observaciones, la Entidad las comunica al contratista, indicando claramente el sentido de estas, otorgándole un plazo para subsanar no menor de cinco (5) ni mayor de veinte (20) días. Subsanadas las observaciones dentro del plazo otorgado, no corresponde la aplicación de penalidades. Y de manera específica, la Conformidad del Servicio será emitida por el funcionario responsable del área usuaria previo informe de conformidad de la Supervisión y Administrador de Contrato. Lo que se regula por lo dispuesto en el Artículo 168° y en la Décimo Segunda Disposición Complementaria



Página 301 de 351



2159





Términos de Referencia del Servicio de Gestión y Conservación Vial por Niveles de Servicio del Corredor Vial:
"Chachapoyas - Molinopampa – Mariscal Benavides - Rodríguez de Mendoza – Abra Lajas / El Dorado- Selva
Alegre- Soritor-Emp. PE-SN (Calzada)"

del Reglamento del TUO de la Ley N°30225 y sus modificatorias, Ley de Contrataciones del Estado,
aprobado por Decreto Supremo N° 344 -2018-EF y sus modificatorias.

6.15 OTRAS CONSIDERACIONES

6.15.1 DEFINICIONES Y PRECISIONES

- **Definición e información sobre "fisuras".**- Las fisuras finas, hendiduras o rajaduras delgadas (ancho < 1.0 mm) que también se denominan microfisuras, no se controlan en la medición del nivel de servicio, sin embargo serán observadas por el CONTRATISTA CONSERVADOR para evitar el incremento.

Las fisuras medianas son hendiduras o rajaduras abiertas y/o ramificadas con un ancho >1mm y <3mm. Las fisuras gruesas (grietas) son hendiduras o rajaduras abiertas y/o ramificadas con pérdida de material con un ancho >3mm.

Para el sellado se considera el sellante elastomérico o la emulsión asfáltica modificada con polímeros.

Para fisuras lineales el área afectada se calcula como la longitud de la fisura multiplicada por 0.15 m. Para fisuras ramificadas o formando malla o fisuras lineales a menos de 0.25 m de otra fisura, el área afectada se calcula como el área del cuadrilátero (de lados paralelos y perpendiculares al eje de la calzada) circunscrito a la zona afectada.

- **Otta Seal:** Corresponde a un tratamiento bituminoso utilizado para proteger una capa granular y consiste en la aplicación de una película gruesa de ligante blando (emulsión asfáltica o, en defecto, cemento asfáltico) recubierta con una capa de agregado pétreo de graduación continua uniformemente distribuida. Puede ser aplicado en una o dos capas.
- **Precisiones sobre la imprimación asfáltica.**- Corresponde a la aplicación de asfaltos diluidos de curado medio (MC) sobre el material granular estabilizado con emulsión asfáltica.

Los requisitos de calidad del asfalto diluido, deberá cumplir lo dispuesto en la Tabla 416-02 de las Especificaciones EG-2013.

La cantidad de material bituminoso por aplicar, deberá ser verificada para las condiciones particulares del proyecto por el personal técnico responsable. La Imprimación Asfáltica debe brindar características de protección a la capa de material estabilizado y adherencia con la siguiente capa bituminosa.

La aplicación de la imprimación asfáltica se realizará con el equipo especificado según la subsección 416.03 y en los rangos de temperaturas indicados en la Tabla 415-07 de las Especificaciones EG-2013.

Esta actividad incluye también el suministro y la aplicación de un agregado fino para la protección de la superficie imprimada.



Página 302 de 351



2158





PERÚ

Ministerio
de Transportes
y Comunicaciones

Viceministerio
de Transportes

Proviás Nacional

Términos de Referencia del Servicio de Gestión y Conservación Vial por Niveles de Servicio del Corredor Vial:
"Chachapoyas - Molinopampa – Mariscal Benavides - Rodríguez de Mendoza – Abra Lajas / El Dorado- Selva
Alegre- Soritor-Emp. PE-SN (Calzada)"

- **Definición y alcances para el tratamiento de los Puntos Críticos del Corredor Vial.** - Por definición, son Puntos Críticos, aquellos sectores de la carretera en donde se haya establecido por razones de fallas constructivas (de un Contratista anterior), geológicas, geotécnicas, problemas hidrológicos o que, por la geografía de la zona, no se pueda cumplir con el nivel de servicio requerido por el CONTRATANTE. Así también, aquellas zonas localizadas de alto deterioro (debidas a la acción de terceros y no debidas a la inacción o falta de previsión del CONTRATISTA CONSERVADOR), que representa una amenaza a la existencia de la propia infraestructura e implícitamente a la seguridad de las personas, y que, por tanto, requieren una evaluación y solución particular.

Los Puntos Críticos, serán evaluados en forma conjunta por el CONTRATISTA CONSERVADOR y el Supervisor, quienes presentarán la información que sustente su clasificación como "punto crítico" que será evaluada y de ser el caso aprobado por el CONTRATANTE. De ser el caso, el CONTRATANTE determinará los niveles de servicio que serán exigidos en dichos sectores.

En los casos en que sea necesario, la Supervisión podrá generar prestaciones adicionales quedando estas supeditadas a la aprobación previa del CONTRATANTE y a la disponibilidad de recursos necesarios.

La finalidad de la prestación adicional será la de mitigar los efectos inminentes o probables del "punto crítico".

En casos debidamente justificados, en el punto crítico se podrá intervenir como situación de riesgo potencial, a fin de evitar la pérdida de la infraestructura o prevenir ante situaciones que pongan en peligro a los usuarios de la vía. La solución que se implemente debe ser a nivel de conservación.

- **Definición de "ahuellamiento".**- Son surcos o huellas que se presentan en la superficie de rodadura de una carretera pavimentada o no pavimentada y que son el resultado de la consolidación o movimiento lateral de los materiales por efectos del tránsito. Se refiere a deformaciones por comportamiento visco-elástico de la capa de rodadura provenientes de las siguientes causas:
 - o Defecto de dosificación del asfalto.
 - o Inadecuación entre el tipo de asfalto y la temperatura de la capa de rodadura.
 - o Inadecuación entre la gradación de los agregados y la temperatura de la capa de rodadura.
 - o Inadecuación entre la gradación de los agregados y la clase de tránsito.

Asimismo, para efectos del presente contrato los ahuellamientos superiores a 12 mm en la capa de rodadura que no haya sido ejecutada por el CONTRATISTA CONSERVADOR, no serán considerados dentro de los niveles de servicio a cumplir, lo que será evaluado por el Contratante para determinar la intervención que corresponda.

- **Precisiones sobre la medición de IRI en las evaluaciones programadas.** - La medición de IRI se realizará de acuerdo las consideraciones del Manual de Carreteras - Mantenimiento o Conservación Vial.



Página 303 de 351



2157





PERÚ

Ministerio
de Transportes
y Comunicaciones

Viceministerio
de Transportes

Proviás Nacional

Términos de Referencia del Servicio de Gestión y Conservación Vial por Niveles de Servicio del Corredor Vial:
"Chachapoyas - Molinopampa - Mariscal Benavides - Rodríguez de Mendoza - Abra Lajas / El Dorado- Selva
Alegre- Soritor-Emp. PE-SN (Calzada)"

Las mediciones se deben realizar sin tener en consideración las alteraciones que produzcan las gibas, pontones, puentes, badenes y puntos críticos u otro elemento ajeno a la superficie de rodadura.

Esta medición se realizará con un equipo Clase III, como el Rugosímetro electrónico (equipo que incluya un sensor de rugosidad [acelerómetro], GPS y DMI) que debe ser provisto por el CONTRATISTA CONSERVADOR.

Este Rugosímetro electrónico debe estar acoplado en un vehículo en buenas condiciones de funcionamiento y suspensión, con no más de 50,000 Km. de recorrido o una antigüedad no mayor de 2 años, lo que ocurra primero.

Se deberá entregar la data fuente de las mediciones del equipo, así mismo se debe adecuar la información a los Formatos SICs correspondientes (SIC-29, SIC-30).

Deberá adjuntarse el certificado de calibración del equipo de medición que tenga una antigüedad no mayor de un año.

Adicionalmente se deberá entregar la data fuente de las mediciones del equipo.

El Nivel de Servicio para el IRI característico es establecido por lo siguiente:

IRIc : 5.0 m/km (reciclado y estabilizado)

$IRIc = IRIp + 0.524\sigma$

Confiabilidad : 70%
IRIp : IRI Promedio
 σ : Desviación Estándar

Asimismo, se precisa que no habrá exigencia sobre el cumplimiento de rugosidad superficial en tramos que incluyan singularidades, entendiendo por tales, todas aquellas alteraciones del perfil longitudinal de la carretera que incrementen el IRI y no provengan de deficiencias constructivas, como pueden ser intersecciones con otras vías, puentes, pozos de inspección, resaltos (gibas), badenes, tachas, sumideros, buzones, cruces ferroviarios, resonadores, curvas de vuelta, curvas de inflexión tipo "s", curvas verticales sucesivas de longitud corta y en sectores con curvas verticales y horizontales, entre otros, los cuales serán definidos por el Supervisor, siendo excluidos del cálculo estadístico al verificar el cumplimiento del nivel de servicio de IRIc.

- **Precisiones sobre la medición de IRI en los Relevamientos de Información.** - La medición de IRI se realizará de acuerdo las consideraciones del Manual de Carreteras - Mantenimiento o Conservación Vial.

Las mediciones se deben realizar sin tener en consideración las alteraciones que produzcan las gibas, pontones, puentes, badenes y puntos críticos u otro elemento ajeno a la superficie de rodadura.

Esta medición se realizará con un equipo Perfilómetro láser – RSP u otro superior



Página 304 de 351



2156

Expediente: I-040554-2024 V-4

Esto es una copia autentica imprimible de un documento electrónico archivado de PROVIAS, aplicando lo dispuesto por el Artículo 025 de D.S. 070 - 2013-PCM y la Tercera Disposición Complementaria Final del DS26-2016-PCM. Su autenticidad e Integridad pueden ser contrastadas a través del siguiente link: <https://sgd.pvn.gob.pe/Tramite/De?Id=6A29iH/58DQ=>





Términos de Referencia del Servicio de Gestión y Conservación Vial por Niveles de Servicio del Corredor Vial:
"Chachapoyas - Molinopampa – Mariscal Benavides - Rodríguez de Mendoza – Abra Lajas / El Dorado- Selva
Alegre- Soritor-Emp. PE-SN (Calzada)"

clasificado como Clase I según el Banco Mundial, que permita que la medición sea en forma continua, en tiempo real, y a velocidades de carretera, permitiendo determinar el perfil longitudinal (Índice de Rugosidad Internacional (IRI)) y preferentemente el Ride Number (RN), el perfil transversal, la profundidad de ahuellamiento, la macro textura, y geometría, pudiendo obtenerse éstos últimos parámetros a través de otras normas de medición aprobadas. Este equipo debe estar a disposición del CONTRATISTA CONSERVADOR cuando sea requerido por el CONTRATANTE y contar con el certificado de calibración respectivo que tenga una antigüedad no mayor de un año.

Adicionalmente se deberá entregar la data fuente de las mediciones del equipo.

El Nivel de Servicio para el IRI característico es establecido por lo siguiente:

IRIc : 5.0 m/km (reciclado y estabilizado)

$IRIc = IRIp + 0.524\sigma$

Confiabilidad : 70%

IRIp : IRI Promedio

σ : Desviación Estándar

La medición de la rugosidad se realizará en toda la longitud del tramo a evaluar, por ambas huellas, obteniendo medidas cada 20m, en los cuales se excluirán las medidas afectadas por las singularidades. Luego éstas se promediarán con el fin de obtener las mediciones de IRI cada 200 m. para los relevamientos de información. Para la obtención del IRIc de los niveles de servicio, se hará el cálculo de la desviación estándar con los datos cada 20 m.

Asimismo, se precisa que no habrá exigencia sobre el cumplimiento de rugosidad superficial en tramos que incluyan singularidades, entendiendo por tales, todas aquellas alteraciones del perfil longitudinal de la carretera que incrementen el IRI y no provengan de deficiencias constructivas, como pueden ser intersecciones con otras vías, puentes, pozos de inspección, resaltos (gibas), badenes, tachas, sumideros, buzones, cruces ferroviarios, resonadores, curvas de vuelta, curvas de inflexión tipo "s", curvas verticales sucesivas de longitud corta y en sectores con curvas verticales y horizontales, entre otros, los cuales serán definidos por el Supervisor, siendo excluidos del cálculo estadístico al verificar el cumplimiento del nivel de servicio de IRIc.

- **Precisiones sobre la medición deflectométrica.**- Esta medición será realizada como mínimo con un equipo deflectómetro de impacto, Falling Weight Deflectometer (FWD) con placa de carga de 300 mm de diámetro, sensores de desviación 6 mínimo, amplio rango de carga FWD (7-120 KN) o (1500 – 27 000 lbf), proporcionado por el CONTRATISTA CONSERVADOR.
- En los sectores que por la geometría de la vía no sea posible acceder con el FWD se permitirá el uso del LWD previa solicitud y sustento técnico para la aprobación de su uso. En ese sentido, se deberán efectuar las deducciones que correspondan por los equipos realmente utilizados.

Página 305 de 351



2155





Ministerio
de Transportes
y Comunicaciones

Viceministerio
de Transportes

Proviás Nacional

Términos de Referencia del Servicio de Gestión y Conservación Vial por Niveles de Servicio del Corredor Vial:
"Chachapoyas - Molinopampa – Mariscal Benavides - Rodríguez de Mendoza – Abra Lajas / El Dorado- Selva
Alegre- Soritor-Emp. PE-SN (Calzada)"

Se precisa que la solicitud de cambio de equipo se debe realizar antes de los trabajos de campo, el cual debe contar con la aprobación de la Supervisión y el Administrador del Contrato.

No se aceptará información remitida con otro equipo, sin previa autorización del cambio de este.

Deberá adjuntarse el certificado de calibración del equipo de medición que tenga una antigüedad no mayor de un año.

Adicionalmente a la información proporcionada en el Inventario Vial Calificado, se deberá entregar la data fuente de las mediciones del equipo.

- **Precisiones sobre la Excavación no clasificada para explanaciones.** - La ejecución de esta partida considera trabajos de excavación de cualquier material sin importar su naturaleza. No se admite ningún reajuste por clasificación, sea cual fuere la calidad del material encontrado. Incluye su eliminación.
- **Precisiones sobre postes delineadores.** - Esta partida comprende la elaboración de postes delineadores de concreto armado de forma prisma triangular de 15 cm de lado y 1 m de altura según las especificaciones indicadas en el Manual de Dispositivos de Control de Tránsito Automotor para calles y carreteras. Incluye cimienta, poste y lámina reflectorizante.
- **Precisiones sobre pintado de muros y parapetos.** - Cuando se refiera a muros de sostenimiento se realizará el pintado de la corona del muro, y cuando se refiera a muros de contención, se realizará el pintado del chevron en la cara visible del muro. Cuando se refiera a alcantarillas se realizará el pintado de todo el parapeto de los cabezales que está por encima del nivel de la calzada.
- **Perfilado y reconformación de la superficie de rodadura.** - Esta actividad incluye la reconformación y la compactación del material superficial de la plataforma de la vía. El objetivo es acondicionar la superficie de rodadura para dejarla en condiciones óptimas de transitabilidad y de comodidad para el usuario. El perfilado se debe realizar cuando la irregularidad de la superficie de rodadura, como el encalaminado, afecte las condiciones de transitabilidad de la vía. Así mismo si el afirmado empieza a perder el espesor, se debe realizar el suministro, transporte, colocación y compactación de los materiales de afirmado sobre la superficie de rodadura.
- **Precisiones sobre la colocación de alcantarillas:** Debe interpretarse como colocación de alcantarillas a la instalación, el reemplazo y/o colocación completa de la alcantarilla incluyendo la misma de acuerdo a las necesidades de campo, para lo cual se ha considerado alcantarillas TMC de 36" y 48" de diámetro con cabezales de concreto. Se precisa que las longitudes a colocar serán de acuerdo al ancho de la vía, e incluyen los cauces de entrada y salida que permitan el libre escurrimiento de las aguas superficiales.
- **Precisiones sobre muros de mampostería:** Se indica que para construir el muro de mampostería se utilizará piedra asentada con concreto, dependiendo de su altura, siguiendo los lineamientos técnicos que indican el Manual de Carreteras.



Página 306 de 351



2154

Expediente: I-040554-2024 V-4

Esto es una copia auténtica imprimible de un documento electrónico archivado de PROVIAS, aplicando lo dispuesto por el Artículo 025 de D.S. 070 - 2013-PCM y la Tercera Disposición Complementaria Final del DS26-2016-PCM. Su autenticidad e Integridad pueden ser contrastadas a través del siguiente link: <https://sgd.pvn.gob.pe/Tramite/De?id=6A29iH/58DQ=>





Ministerio
de Transportes
y Comunicaciones

Viceministerio
de Transportes

Proviás Nacional

Términos de Referencia del Servicio de Gestión y Conservación Vial por Niveles de Servicio del Corredor Vial:
"Chachapoyas – Molinopampa – Mariscal Benavides – Rodríguez de Mendoza – Abra Lajas / El Dorado- Selva
Alegre- Soritor-Emp. PE-SN (Calzada)"

- **Precisiones sobre la reposición de señales:** Las partidas referidas a la reposición de señales contempla cimiento de concreto, poste y señal.
- **Huaico:** Gran masa de material compuesta de suelos, rocas, vegetaciones, etc. movilizadas abruptamente de las partes altas debido a diversos fenómenos naturales. Esta masa así movilizada, en su recorrido, adquiere la consistencia de un lodo aluviónico pesado y destructor que, al llegar a un río próximo se disipa. Este fenómeno, en términos internacionales corresponde a la definición de flujo aluviónico o simplemente aluvión, siendo una característica típica de ciertas rocas blandas (arcillas, margas) o de ciertas rocas duras con un alto grado de alteración.
- **Recomendaciones para la colocación de la solución básica:** Se recomienda al CONTRATISTA CONSERVADOR que el material a colocar, suelo estabilizado con emulsión cemento, sea preparado en cantera, y luego sea transportado al tramo y colocado con una esparcidora, a fin de garantizar la homogeneidad de la mezcla, reducir el tiempo de bloqueo de la vía por la ejecución de la actividad, mejorando aún más la calidad e innovando tecnológicamente el proceso constructivo.
- **Precisiones sobre las Marcas en el Pavimento:** Consiste en ejecutar las marcas en el pavimento en los sectores donde se ejecutará la Conservación Periódica y Rutinaria. Se precisa que las marcas que se ejecuten en los tramos deberán cumplir con los indicadores identificados como un pavimento nuevo. Por otro, lado en los sectores donde se realice las marcas como mantenimiento rutinario, se realizará el control con los límites indicados como repintados.
- **PRECISIONES SOBRE LAS ACTIVIDADES DE LA CONSERVACIÓN RUTINARIA DE PUENTES:**
Es el conjunto de actividades y trabajos preventivos y frecuentes, que se realizan con el propósito de proteger y mantener la capacidad funcional de los puentes, contribuyendo a que cumplan con el periodo de vida para la que fue diseñada, sin incidir significativamente en la natural evolución de la disminución de su capacidad estructural, producto de las solicitaciones previstas en el diseño u otros agentes.
Las actividades de Conservación Rutinaria de puentes serán ejecutadas desde el primer día de iniciado el servicio hasta el último día de vigencia del servicio.
Tomando como base el Manual de Carreteras Mantenimiento o Conservación Vial, las actividades de Conservación Rutinaria de Puentes a considerar en el presente servicio son los siguientes:
 - Limpieza, roce y desbroce
 - Limpieza de cauces
 - Limpieza de puentes
 - Reparación superficial de elementos de concreto (deterioro superficial)
 - Reparación superficial de elementos de concreto (fisuras y grietas)
 - Reparación de acceso al Muro del Puente
 - Conservación de barandas metálicas
 - Conservación de barandas de concreto Y Muros New Jersey

Página 307 de 351



2153





PERÚ

Ministerio
de Transportes
y Comunicaciones

Viceministerio
de Transportes

Proviás Nacional

Términos de Referencia del Servicio de Gestión y Conservación Vial por Niveles de Servicio del Corredor Vial:
"Chachapoyas - Molinopampa – Mariscal Benavides - Rodríguez de Mendoza – Abra Lajas / El Dorado- Selva
Alegre- Soritor-Emp. PE-SN (Calzada)"

- Conservación de veredas y sardineles
- Conservación de Muros contra impactos en accesos

Se precisa que el presente es un servicio de gestión y conservación por niveles de servicio, donde han primado las necesidades de los puentes que conforman el corredor vial y será controlado por niveles de servicio (no por ejecución ni avance de metrados). Por lo que, es responsabilidad del CONTRATISTA CONSERVADOR disponer de los equipos y herramientas necesarios de forma oportuna para ejecutar las actividades de Conservación Rutinaria de Puentes con la frecuencia que corresponda, a fin de cumplir con los niveles de servicio requeridos.

Las actividades de Conservación Rutinaria de Puentes están orientadas a la comodidad y seguridad permanente de la transitabilidad de los usuarios; y a la comprobación visual de su estado y limpieza, así como la corrección de los deterioros que existieran en los componentes principales del puente y accesorios.

Los alcances de las actividades de Conservación Rutinaria en Puentes son:

- LIMPIEZA, ROCE Y DESBROCE

Corresponde a la remoción y eliminación de basura, especies arbustivas, malezas y árboles en inmediaciones del cauce, pilares, estribos y accesos que afecten al puente, así como en la visibilidad del usuario, o en propiciación de microclimas que potencien la aparición de musgos, hongos, bacterias entre otros.

Se considera también la remoción de materiales orgánicos e inorgánicos (basuras, escombros, tierra, entre otros) arrojados sobre las estructuras, calzada, márgenes y al cauce. Los desechos se removerán completamente.

Las malezas y arbustos se cortarán y no superarán los 0.20 m de altura.

Parámetro Asociado: Suciedades o Elementos extraños al entorno – Suciedades o Elementos Extraños al Puente.

- LIMPIEZA DE CAUCES

Corresponde al retiro de material proveniente de sedimentos, arrastre o colmatación del cauce depositado por medios naturales o exógenos en el cauce del río en la ubicación del puente.

Bajo este ítem se consideran también el retiro de las palizadas, ramas, troncos o arboles atascados en las estructuras, que impiden un flujo normal de aguas y que conllevan a procesos erosivos o degradación afectando al puente, impidiendo así mismo mantener la luz libre entre apoyos, el gálibo y su capacidad hidráulica.

También incluye el retiro de basura, desmontes, desechos y demoliciones, así como de elementos de concreto (productos de colapso de estructuras antiguas o usados para la construcción del puente), que interfieren con el normal flujo del agua y que conllevan a direccionar y socavar los estribos o pilares o hasta las márgenes, incluyéndose también los encauzamientos en lugares puntuales.

De encontrarse los taludes de márgenes sujetos a erosión, parte del material removido del cauce será convenientemente colocado en las márgenes, el resto será removido al depósito de excedentes

Parámetro Asociado: Perturbaciones al libre escurrimiento de las aguas en cauce de entrada y salida.



Página 308 de 351



2152





PERÚ
Ministerio
de Transportes
y Comunicaciones

Viceministerio
de Transportes

Proviás Nacional

Términos de Referencia del Servicio de Gestión y Conservación Vial por Niveles de Servicio del Corredor Vial:
"Chachapoyas - Molinopampa – Mariscal Benavides - Rodríguez de Mendoza – Abra Lajas / El Dorado- Selva
Alegre- Soritor-Emp. PE-SN (Calzada)"

- LIMPIEZA DE PUENTES

Corresponde a la limpieza integral de las partes visibles del puente, sin distinción del tipo o el material que lo conforma, tales como: a) Superestructura o Tablero (Losas, vigas, vigas de rigidez, bridas inferiores y superiores, montantes, diagonales, arriostres superiores e inferiores, arcos, torres, cables, péndolas, elementos modulares, tímpanos rellenos, cámaras de anclajes, entre otros); b) Subestructura (Estribos, pilares y torres); c) Detalles (Barandas, sistema y dispositivos de drenaje, dispositivos de apoyo, juntas de dilatación, sardineles, veredas, calzada del puente, muros contra impactos, parapetos, muros new jersey, guardavías, señales informativas y preventivas). Bajo el estándar; Limpieza con agua, detergentes industriales y productos químicos.

Los equipos y herramientas necesarios para la ejecución de esta actividad serán: Andamios, cepillos, escobillas metálicas, escobas, escaleras, lampas, machetes, carretillas, sogas, arneses y otros equipos necesarios para dar cumplimiento los niveles de servicio exigido. Así mismo se incluye el secado y el uso de inhibidores de óxido para superficies metálicas.

Se deberá eliminar toda materia adherida o suelta y extraña a los elementos de concreto, metálico o madera que impida su adecuado funcionamiento, tales como: hongos, moho, musgos, eflorescencias, barro, polvo, nidos de insectos, roedores y aves, excrementos de animales adheridos a las estructuras, especies arbustivas, basura, pintura grafitis, entre otros, serán eliminados integralmente.

Las áreas pintadas con otros productos diferentes, propagandas, serán removidos integralmente y la superficie será tratada con el recubrimiento que corresponda.

En el caso de existir nidos de aves la limpieza se efectuará cuando los polluelos hayan abandonado los nidos o cuando el contratista conservador los haya reubicado.

Los nidos de roedores, avispa, murciélagos, termitas, entre otros insectos, serán eliminados integralmente, nunca se permitirán. Ninguna de estas se eliminará con fuego o sustancia que genere deterioros en la estructura.

En todos los puentes de concreto se eliminarán los contaminantes. Complementariamente, se realizará limpieza manual (trapo industrial, escobas, palas, carretillas)

Toda superficie de concreto deberá estar libre de alambres provenientes del encofrado, así como restos de encofrado cangrejeras los cuales deberán ser reparados antes de la intervención.

Esta actividad también comprende la limpieza y secado de cámaras de anclajes de puentes suspendidos que se encuentran inundadas, con herramientas y equipos apropiados, estos deben ser accesibles para su inspección.

Se deberá tener especial tratamiento a los elementos concreto, metálicos y/o cables. Toda vez que, para su limpieza e inspección requieran la utilización de andamios y equipo de protección personal para trabajos en altura, estos seguirán los protocolos de seguridad que establezca el Contratista Conservador.

De existir daños severos en elementos de concreto, metálico y/o cables que requieran una atención mayor de carácter estructural, se informará a la Supervisión para las gestiones correspondientes.

Parámetro asociado: Suciedad o Elementos Extraños

Página 309 de 351



2151





Ministerio
de Transportes
y Comunicaciones

Viceministerio
de Transportes

Proviás Nacional

Términos de Referencia del Servicio de Gestión y Conservación Vial por Niveles de Servicio del Corredor Vial:
"Chachapoyas - Molinopampa - Mariscal Benavides - Rodríguez de Mendoza - Abra Lajas / El Dorado- Selva
Alegre- Soritor-Emp. PE-SN (Calzada)"

- REPARACIÓN SUPERFICIAL DE ELEMENTOS DE CONCRETO (DETERIORO SUPERFICIAL)

Corresponde a la reparación de elementos de concreto del puente, por deterioros superficiales, tales como: Desintegración, desgaste, escamaduras, descostramiento o desconchamiento y otros tales como: Cangrejeras, alambres sueltos, restos de encofrados, desprendimientos por impacto con o sin exposición del acero. A fin de que los mismos continúen cumpliendo la función para los que fueron diseñados y lo niveles de servicio exigidos. En base a los siguientes considerandos:

✓ Corresponde a la reparación de elementos principales visibles de concreto tales como: Estribos y pilares (parte baja), veredas, separadores centrales, muros new Jersey, muros contra impacto y barandas de concreto entre otros con libre accesibilidad, se incluyen bajo este ítem las delaminaciones, cangrejeras, exposición de acero, exposición de mechas de alambre de encofrado, las peladuras severas, los desgastes por abrasión, entre otros deterioros superficiales.

✓ Corresponde a la reparación de elementos principales visibles de concreto tales como: Vigas principales, vigas diafragma, losas, arcos, y parte superior de estribos y pilares (donde requiera andamiaje), donde se requiera el uso de andamios colgantes o estructuras especiales de soporte temporales, requiriendo implementarse necesariamente líneas de vida, para ejecutar la reparación de concreto. Se incluyen bajo este ítem, las delaminaciones, las peladuras, los desprendimientos de concreto, las dislocaduras, exposiciones de acero, exposiciones de mechas de alambre y demás deterioros superficiales.

Los procedimientos de reparación serán conforme lo indicado en el Manual de Carreteras Mantenimiento o Conservación Vial vigente.

Parámetro asociado: Deterioro de elementos de concreto

REPARACIÓN SUPERFICIAL DE ELEMENTOS DE CONCRETO (FISURAS Y GRIETAS):

Corresponde a la reparación de elementos de concreto del puente, por deterioros superficiales tales como: Fisuras y grietas. A fin de que los mismos continúen cumpliendo la función para los que fueron diseñados y lo niveles de servicio exigidos. En base a los siguientes considerandos:

✓ Corresponde al sellado de fisuras y grietas de elementos principales visibles de concreto tales como: Estribos y pilares (parte baja), veredas, muros new Jersey, muros contra impacto y barandas de concreto entre otros con libre accesibilidad.

✓ Corresponde al sellado de fisuras y grietas de elementos principales visibles de concreto tales como: Vigas principales, vigas diafragma, losas, arcos, y parte superior de estribos y pilares (donde requiera andamiaje), donde se requiera el uso de andamios colgantes o estructuras especiales de soporte temporales, requiriendo implementarse necesariamente líneas de vida, para ejecutar la reparación de concreto.

✓ Para la reparación se debe emplear inyección a presión (mediante bombeado) de resinas epóxicas sobre elementos fisurados, en losa, vigas, columnas, pórticos, pilares, estribos entre otros elementos del Puente, debiendo delimitar adecuadamente la zona a tratar, para no perder material epóxico entre los intersticios del relleno.



Página 310 de 351



2150





PERÚ

Ministerio
de Transportes
y Comunicaciones

Viceministerio
de Transportes

Proviás Nacional

Términos de Referencia del Servicio de Gestión y Conservación Vial por Niveles de Servicio del Corredor Vial:
"Chachapoyas - Molinopampa - Mariscal Benavides - Rodríguez de Mendoza - Abra Lajas / El Dorado- Selva
Alegre- Soritor-Emp. PE-5N (Calzada)"

Los procedimientos de reparación serán conforme lo indicado en el Manual de Carreteras Mantenimiento o Conservación Vial vigente.

Parámetro asociado: Deterioro de elementos de concreto

- REPARACIÓN DE ACCESO AL MURO DEL PUENTE

Corresponde a la reparación de asentamientos que suelen ocurrir en la zona de transición o empalme, entre el terraplén retenido por el muro del estribo y el tablero del puente, con la finalidad de garantizar el normal acceso y salida de los vehículos al puente. Realizado previa limpieza de todo el material suelto que impida la correcta adherencia entre la superficie existente y la nueva capa de rodadura, relleno compactado con concreto asfáltico.

Parámetro asociado: Reparación de acceso al Muro del Puente

- CONSERVACIÓN DE BARANDAS (DE CONCRETO Y METÁLICAS) Y MUROS NEW JERSEY

Corresponde a la limpieza, repintado o reparación integral de las barandas metálicas y barandas de concreto del tipo: a) Postes y pasamanos, b) Muros New Jersey ubicados en el puente con la finalidad de que dichos elementos sigan cumpliendo la función para la que fueron diseñados y los niveles de servicio exigido para este elemento. Previo al trabajo de pintado de barandas de concreto y Muros New Jersey: todo elemento suelto, delaminado, con fisuras u otros deterioros superficiales, deberán ser reparados o reemplazados conforme las partidas de conservación correspondiente. Previo al trabajo de pintado de barandas metálicas y/o Guardavías: todo elemento suelto, con corrosión u oxidación, elementos incompletos o deteriorados, deberán ser reparados o reemplazados según corresponda, con lo establecido en el manual de carreteras: Especificaciones técnicas generales para construcción vigente. La pintura a ser utilizada será la especificada en las Especificaciones Técnicas de Pintura para Obras Viales, previo a los trabajos de pintura los elementos que presenten deterioros se repararán en base a las actividades de conservación correspondiente. Considera también la colocación de láminas reflectivas en los postes de ingreso y salida de cada puente y al menos una lámina cada 10m por lado de baranda y New Jersey. Esta actividad también comprende el reemplazo parcial o total de las barandas deterioradas o destruidas del puente.

Parámetro asociado: Deterioro de barandas metálicas, concreto y New Jersey

- CONSERVACIÓN DE PINTADO DE VEREDAS Y SARDINELES

Este trabajo consiste en el repintado de elementos visibles de puentes tales como: a) sardineles, b) veredas, c) parapetos con la finalidad de que dichos elementos cumplan adecuadamente con la función de seguridad vial para la que fue diseñada.

Esta actividad incluye el pintado de nuevos elementos, en lugares puntuales a fin de mantener la funcionalidad de la vía en materia de seguridad vial.

La pintura requerida para la ejecución de esta actividad, deberá cumplir con lo establecido en las "Especificaciones Técnicas de Pinturas para Obras Viales", aprobado por RD N° 02-2013-MTC/14 vigente.

Previo al trabajo de pintado: Todo elemento suelto, delaminado, con fisuras, grietas u otros deterioros superficiales, deberán ser reparados conforme las partidas de conservación correspondiente.

Página 311 de 351



2149





PERÚ

Ministerio
de Transportes
y Comunicaciones

Viceministerio
de Transportes

Proviás Nacional

Términos de Referencia del Servicio de Gestión y Conservación Vial por Niveles de Servicio del Corredor Vial:
"Chachapoyas - Molinopampa - Mariscal Benavides - Rodríguez de Mendoza - Abra Lajas / El Dorado- Selva
Alegre- Soritor-Emp. PE-SN (Calzada)"

Parámetro asociado: Deterioros en veredas y sardineles.

- **CONSERVACIÓN DE MUROS CONTRA IMPACTO EN ACCESOS**

Este trabajo consiste en la conservación y/o reposición de elementos de seguridad vial instalados sobre el puente y en los accesos de los puentes, tales como: a) muros contra impactos, con la finalidad de que cumplan adecuadamente con la función para las que fueron diseñados e instalados. Los trabajos de conservación, consisten en la Limpieza, repintado, colocación o reemplazo de muros deteriorados o faltantes por impacto con/sin exposición del acero.

Esta actividad incluye la colocación de nuevos muros contra impacto, en lugares puntuales a fin de mantener la funcionalidad de la vía en materia de seguridad vial.

La pintura requerida para la ejecución de esta actividad, deberá cumplir con lo establecido en las "Especificaciones Técnicas de Pinturas para Obras Viales", aprobado por RD N° 02-2013-MTC/14 vigente.

Previo al trabajo de pintado: Todo elemento suelto, delaminado, con fisuras, grietas u otros deterioros superficiales, deberán ser reparados. Considera también la colocación de láminas reflectivas en los muros al ingreso y salida de cada puente, las mismas que deben cumplir con las normas establecidas en el Manual de Dispositivos de Control de Tránsito para Calles y Carreteras, y sus modificatorias, o normativa vigente.

Parámetro asociado: Deterioros en muros contra impactos.

- **PRECISIONES SOBRE LAS ACTIVIDADES DE LA CONSERVACIÓN PERIÓDICA DE PUENTES:**

Es el conjunto de actividades basados en inspecciones periódicas que permiten identificar oportunamente posibles deterioros que requieran correcciones, reparaciones, reemplazos y otros en la estructura, accesos y zonas circundantes al puente, así como, erosión, socavación, entre otros.

- Las actividades de Conservación Periódica de puentes serán ejecutadas según el cronograma establecido en el presente documento.

- Tomando como base el Manual de Conservación Vial, las actividades de Conservación Periódica de Puentes a ejecutar en el presente servicio, sin ser limitante son los siguientes:

- Limpieza de Superficies de Puentes de Concreto
- Limpieza de Superficies de Puentes Metálicos
- Pintado de Elementos de Puentes de Concreto
- Calzaduras en la Cimentación ▪ Reemplazo y/o Reparación de Juntas de Dilatación
- Reparación del Concreto con Corrosión en el Acero de Refuerzo
- Conservación de Pernos de Alta Resistencia
- Conservación de Dispositivos de Drenaje del Tablero del Puente
- Conservación Del Recubrimiento Epóxico de Puentes Provisionales

Los alcances complementarios de las actividades de Conservación Periódica de Puentes son las siguientes:

- **LIMPIEZA DE SUPERFICIES DE PUENTES DE CONCRETO Y METÁLICOS**

Este trabajo consiste en la limpieza de la superficie visible de los elementos de puentes de concreto y metálicos (Superestructura y/o Subestructura), bajo el estándar: Limpieza con agua a alta presión, no menor de 5,000 psi (ni mayor a 10,000 psi) en el punto de

Página 312 de 351



2148





PERÚ
Ministerio
de Transportes
y Comunicaciones

Viceministerio
de Transportes

Proviás Nacional

Términos de Referencia del Servicio de Gestión y Conservación Vial por Niveles de Servicio del Corredor Vial:
"Chachapoyas - Molinopampa – Mariscal Benavides - Rodríguez de Mendoza – Abra Lajas / El Dorado- Selva
Alegre- Soritor-Emp. PE-5N (Calzada)"

aplicación, con hidrolavadora y de requerirse con agentes tixotrópicos o detergente industrial biodegradable diluido en agua (1 de detergente por 20 de agua), eliminando toda materia adherida o suelta y extraña al puente que impide un adecuado funcionamiento.

Los equipos y herramientas necesarios para la ejecución de esta actividad serán: Cisternas, compresoras, motobombas con pistolas y boquillas reductoras, grupo electrónico, hidrolavadora, entre otros como: Andamios, cepillos, escobillas metálicas, escobas, escaleras, lampas, machetes, carretillas, sogas, arneses y otros equipos necesarios para dar cumplimiento los niveles de servicio.

Se deberá eliminar toda materia adherida o suelta y extraña a los elementos de concreto, metálico o madera que impida su adecuado funcionamiento, tales como: hongos, moho, musgos, eflorescencias, barro, polvo, nidos de insectos, roedores y aves, excrementos de animales adheridos a las estructuras, especies arbustivas, basura, entre otros, serán eliminados integralmente.

Las áreas pintadas con otros productos diferentes, propagandas, serán removidos integralmente y la superficie será tratada con el recubrimiento que corresponda.

En el caso de existir nidos de aves la limpieza se efectuará cuando los polluelos hayan abandonado los nidos o cuando el contratista conservador los haya reubicado.

Los nidos de roedores, avispas, murciélagos, termitas, entre otros insectos, serán eliminados integralmente, nunca se permitirán. Ninguna de estas se eliminará con fuego o sustancia que genere deterioros en la estructura.

En todos los puentes de concreto se eliminarán los contaminantes. Complementariamente, se realizará limpieza manual (trapo industrial, escobas, palas, carretillas).

Toda superficie de concreto deberá estar libre de alambres provenientes del encofrado, así como restos de encofrado cangrejas los cuales deberán ser reparados antes de la intervención.

Se deberá tener especial tratamiento a los elementos concreto, metálicos y/o cables. Toda vez que, para su limpieza e inspección requieran la utilización de andamios y equipo de protección personal para trabajos en altura, estos seguirán los protocolos de seguridad que establezca el Contratista Conservador.

De existir daños severos en elementos de concreto, metálico y/o cables que requieran una atención mayor de carácter estructural, se informará a la Supervisión para las gestiones correspondientes.

- PINTADO DE ELEMENTOS DE PUENTES DE CONCRETO

Este trabajo consiste en la aplicación de pintura de protección de superficies de elementos de los puentes de concreto, con la finalidad de que los mismos conserven su integridad y capacidad de comportamiento estructural, frente a la agresión de agentes corrosivos, destructivos, climáticos, ambientales u otros.

La presente considera la aplicación en la preparación de las superficies de concreto para definir un grado estándar de limpieza y la posterior aplicación de la capa o revestimiento de protección.

Los equipos y herramientas necesarios para la ejecución de esta actividad serán: Equipos mecánicos o autopropulsados o equipos manuales de pintado, según el caso; equipos para limpieza, elementos para remover pintura que, eventualmente, pueden ser un

Página 313 de 351



2147





PERÚ

Ministerio
de Transportes
y Comunicaciones

Viceministerio
de Transportes

Proviás Nacional

Términos de Referencia del Servicio de Gestión y Conservación Vial por Niveles de Servicio del Corredor Vial:
"Chachapoyas - Molinopampa - Mariscal Benavides - Rodríguez de Mendoza - Abra Lajas / El Dorado- Selva
Alegre- Soritor-Emp. PE-SN (Calzada)"

equipo de chorro de agua a alta presión; herramientas manuales, elementos para la seguridad y otros.

Los materiales requeridos para la ejecución de esta actividad, deben cumplir según corresponda, con lo establecido en las "Especificaciones Técnicas de Pinturas Para Obras Viales", aprobado por RD N° 02-2013-MTC/14, o la norma que se encuentre vigente. Las superficies de los elementos de concreto a pintar, serán limpiadas de todo óxido, escamas sueltas, suciedad, aceite, grasa, y otras sustancias extrañas, cumpliendo con los procedimientos y métodos establecidos en las "Especificaciones Técnicas de Pinturas Para Obras Viales", aprobado por RD N° 02-2013-MTC/14, o la norma que se encuentre vigente.

El pintado de las superficies de los elementos de los puentes de concreto, cuyas etapas entre otros comprende, el tiempo de aplicación, almacenamiento de pinturas y solvente, mezclado y dilución y aplicación de la pintura, se ejecutará de acuerdo a los procedimientos y métodos establecidos en las "Especificaciones Técnicas de Pinturas Para Obras Viales", aprobado por RD N° 02-2013-MTC/14, o la norma que se encuentre vigente.

- CALZADURA EN LA CIMENTACIÓN

Este trabajo consiste en reparar la cimentación del puente, mediante la colocación de concreto estructural por debajo de la zapata, con la finalidad de mantener o recuperar la función estructural de la pila o el estribo del puente, afectados por efectos de socavación.

Esta actividad incluye los trabajos de excavación, encofrado, relleno o enrocado de las zonas contiguas a la calzadura, a fin de garantizar el normal funcionamiento del puente. Para la ejecución de este trabajo que lo general se realiza por razones de emergencia, debe efectuarse previo diseño específico.

Por lo general los materiales que se requieren para esta actividad son: concreto estructural, aditivos, roca seleccionada, madera para encofrados y otros.

Por lo general los equipos y herramientas necesarios para la ejecución de esta actividad son: tractor sobre orugas, cargador frontal, grúa, excavadora, mezcladora, camión concreto, equipo para bombeo; herramientas manuales y otros.

- REEMPLAZO Y/O REPARACIÓN DE JUNTAS DE DILATACIÓN

Este trabajo consiste en la remoción de las juntas de dilatación, que se encuentren sueltas o deterioradas, y su reemplazo por una nueva o similar de tipo técnicamente mejorado, con la finalidad de garantizar el buen funcionamiento de la superestructura del puente. Esta actividad incluye el retiro del pavimento o concreto en la zona de las juntas de dilatación.

Junta Elástica Expandible: Consistirá de un perfil elastomérico preformado que se adhiere a los elementos estructurales mediante un adhesivo epóxico, pernos de anclaje u otro dispositivo de conexión. Se requiere de un perfil de neopreno especialmente diseñado para el sello de juntas de dilatación, capaz de soportar ciclos térmicos y cargas dinámicas, hasta un 100% de su tamaño normal

Se procederá de acuerdo al tipo de junta existente y el grado de disfuncionalidad inherente: Para juntas del tipo compresible expandible (vacías), donde la carpeta asfáltica este sobre la losa (sin relleno sobre la losa).

Página 314 de 351



2146





PERÚ
Ministerio
de Transportes
y Comunicaciones

Viceministerio
de Transportes

Proviás Nacional

Términos de Referencia del Servicio de Gestión y Conservación Vial por Niveles de Servicio del Corredor Vial:
"Chachapoyas - Molinopampa – Mariscal Benavides - Rodríguez de Mendoza – Abra Lajas / El Dorado- Selva
Alegre- Soritor-Emp. PE-SN (Calzada)"

- a) Delimitación de la zona a reparar.
- b) Ruteado de un canal de 1" de ancho (máx.) y 1" de profundidad (máx.).
- c) Relleno con un mastic asfáltico o sellante elastomérico.

Para juntas con poco a mediano rango de movimiento:

Corresponde al cambio integral de juntas de dilatación por las del tipo compresible expandible, efectuando:

- a) Delimitación de área a tratar.
- b) Demolición controlada, cepillado de paredes y sopleteado con aire a presión.
- c) Encofrado.
- d) Instalación de perfiles angulares.
- e) Pegamento epóxico.
- f) Concreto con aditivos acelerantes y plastificantes y con adición de fibras de polipropileno para evitar generación de fisuras.
- g) Instalación de perfil elastomérico tipo panal G-50.
- h) El recubrimiento de sikaflex o similar.

Para juntas con amplio rango de movimiento: Deben considerarse el reemplazo de las juntas existentes por unas de similar característica o las del tipo expansión modular.

En caso de que los anclajes estén en buenas condiciones reponer el tapajunta, en todos los casos el retiro de carpeta asfáltica sobre la junta es imprescindible, para permitir el libre desplazamiento.

Considera además la fijación de las planchas metálicas sueltas (tapajuntas) con soldadura.

Los trabajos se ejecutarán por carril, debidamente señalizado.

- REPARACIÓN DEL CONCRETO CON CORROSIÓN EN EL ACERO DE REFUERZO

Este trabajo consiste en la reparación de los elementos de concreto del puente, que presentan daños por corrosión de la armadura de refuerzo, con la finalidad de preservar el comportamiento estructural de los mismos, y de esta manera, evitar que se produzcan daños mayores.

Esta actividad comprende la preparación de la superficie, reemplazo de la armadura corroída, empleo de aditivos puentes de adherencia, fabricación y colocación de concreto hidráulico.

Para la ejecución de este trabajo, para cada caso debe efectuarse un diseño específico por un especialista. Los equipos y herramientas necesarios para la ejecución de esta actividad serán: camión concretero, vibrador de concreto, martillos, cinceles, y otras herramientas similares, equipo de aire a presión, equipo de chorro de agua, equipo para corte de varillas y de soldadura, mezcladora de concreto y otros.

El procedimiento consistirá en remover completamente toda el área que presenta deterioro y hasta la profundidad necesaria para encontrar concreto en buenas condiciones.

Efectuar la remoción, mediante el uso de martillos, cinceles y otras herramientas o máquinas similares. La condición del concreto se puede determinar en la práctica golpeando la superficie con un martillo; las áreas de concreto sano producirán un sonido metálico, agudo y vibrante, en tanto que en las con concreto dañado el sonido será sordo y hueco.

Página 315 de 351



2145





PERÚ

Ministerio
de Transportes
y Comunicaciones

Viceministerio
de Transportes

Proviás Nacional

Términos de Referencia del Servicio de Gestión y Conservación Vial por Niveles de Servicio del Corredor Vial:
"Chachapoyas - Molinopampa – Mariscal Benavides - Rodríguez de Mendoza – Abra Lajas / El Dorado- Selva
Alegre- Soritor-Emp. PE-SN (Calzada)"

Se debe conformar un perímetro de forma regular, y alcanzar la profundidad necesaria para despejar completamente las barras de acero y hasta 25 mm por detrás de ellas. La geometría recomendada para la remoción del concreto con daños o defectos es: • En vigas, es recomendable retirar el concreto de la parte dañada en secciones uniformes pero en franjas, principalmente en la zona de acero en tracción. • En columnas, lo recomendable es retirar el concreto por caras, evaluando la posibilidad de reparar más de una cara a la vez.

En la cara superior de una losa, se procederá de tal manera que permita dejar libre la armadura de la capa superior.

• En losas que requieran reparación total o profunda, trabajar toda el área dañada.

- CONSERVACIÓN DE PERNOS DE ALTA RESISTENCIA

Este trabajo consiste en el ajuste periódico y/o reemplazo de los pernos u otro tipo de conectores de alta resistencia de puentes: a) Modulares o provisionales, con la finalidad de preservar el comportamiento estructural de los mismos, y de esta manera, evitar que se produzcan daños mayores.

Los pernos y conectores de reemplazo, deben cumplir con las especificaciones de calidad, grado y dimensiones de los planos originales de las estructuras. En general deberán cumplir con las especificaciones DIN, ASTM, SAE u otros equivalentes.

Los equipos y herramientas necesarios para la ejecución de esta actividad serán: equipo de hidrolimpieza, andamios metálicos, taquímetros o atornilladores a percusión, llaves de impacto y herramientas especiales para el reemplazo de pernos u otros conectores de alta resistencia y otros

El uso de herramientas manuales, equipos y accesorios que utilice el Contratista para desajustar, retirar y reemplazar dichos elementos estructurales se realizará con el auxilio de andamios metálicos, torquímetros, llaves de impacto, etc., todo lo cual será definido por el Contratista, teniendo en cuenta que su capacidad y eficiencia se ajusten al programa de ejecución de los trabajos y al cumplimiento de las exigencias de la especificación.

Al trabajar los empalmes de conexiones a fricción y no a corte y momento, debe asegurarse que el cambio de conectores no reduzca la fricción. El reemplazo debe hacerse uno a uno o a dos como máximo, en lados opuestos. En general, debe hacerse de fuera hacia dentro o al revés, apretando las conexiones al torque final.

Sólo cuando por medios mecánicos no puedan retirarse las cabezas de las conexiones corroídas el uso de flama de fuego puede ser autorizado.

Los pernos se usan con una arandela templada en cada extremo y se ajustarán generalmente por la tuerca y eventualmente por la cabeza, sujetando la tuerca hasta alcanzar las tensiones de diseño y/o las señaladas en las especificaciones especiales de los mismos conectores, usando para ello instrumentos de ajuste (torquímetros, atornilladores a percusión y análogos), que arrojen resultados confiables de los momentos torsores alcanzados. La diferencia entre el momento de ajuste prescrito y el realmente aplicado no debe exceder de +/- 10% con la herramienta utilizada, la que deberá ser calibrada antes de cada operación de empernado.

Para el ajuste de pernos en puentes provisionales tipo harzone considerar los siguientes niveles de torque para su verificación.

Página 316 de 351



2144





Ministerio
de Transportes
y Comunicaciones

Viceministerio
de Transportes

Proviás Nacional

Términos de Referencia del Servicio de Gestión y Conservación Vial por Niveles de Servicio del Corredor Vial:
"Chachapoyas – Molinopampa – Mariscal Benavides – Rodríguez de Mendoza – Abra Lajas / El Dorado- Selva
Alegre- Soritor-Emp. PE-5N (Calzada)"

Código	Nombre	Diámetro Φ (mm)	Valor de Torque para apriete inicial (N.m)	Valor de Torque para apriete final (N.m)
CB201A	Perno de cordón	24	240	480
CB401A	Perno de travesero	24	240	480
CB501A	Perno de arriostro	24	240	480
CB502A	Perno de unión	24	240	480
CB503A	Perno de tornapunta de travesero	24	240	480
CB504A	Perno de diagonal de arriostreamiento	24	240	480
CB601A	Tornillo de cubierta	20	144	288
CB602A	Tornillo de relleno	20	144	288
CB811A	Perno de viga de pasarela	24	240	480
CB812A	Perno de poste de pasarela	24	240	480

- CONSERVACIÓN DE DISPOSITIVOS DE DRENAJE DEL TABLERO DEL PUENTE

Este trabajo consiste en limpiar, reparar, alargar o construir nuevos dispositivos de drenaje del tablero del puente, con la finalidad de mantener el adecuado drenaje de las aguas que caigan sobre el tablero del puente.

Corresponde a la colocación de nuevos drenajes y/o colocación de tubos de drenaje complementarios al drenaje existente.

El reemplazo de drenajes se realizará si los existentes han perdido funcionalidad o no existen, por encontrarse deterioradas, corroídas, estar desprendido o tapado con concreto. Se señalan a continuación una serie de actividades:

- Delimitación de área a tratar.
- Demolición controlada, cepillado de paredes de abertura de la losa y sopleteado con aire a presión.
- Retiro de drenaje deteriorados.
- Puente de adherencia.
- Colocación de tuberías de drenaje PVC Ø 4".
- Encofrado.
- Concreto con aditivos acelerantes y plastificantes y con adición de fibras de polipropileno para evitar generación de fisuras.

En todos los casos el drenaje vertical nuevo, debe tener una longitud no menor a 0.50m por debajo de la losa.

En el caso de drenajes laterales, la prolongación será a no menos de 0.30m del borde la superestructura.

Página 317 de 351



2143





PERÚ
Ministerio
de Transportes
y Comunicaciones

Viceministerio
de Transportes

Proviás Nacional

Términos de Referencia del Servicio de Gestión y Conservación Vial por Niveles de Servicio del Corredor Vial:
"Chachapoyas - Molinopampa - Mariscal Benavides - Rodríguez de Mendoza - Abra Lajas / El Dorado- Selva
Alegre- Soritor-Emp. PE-SN (Calzada)"

La ampliación de drenajes se realizará con la finalidad de evitar que el agua discurra por las paredes de la superestructura y eliminar así la contaminación y daños del concreto de la cara inferior de la losa a la salida del dren y de las caras laterales de las vigas de concreto o metálicas. En el caso de drenajes conformados por tubos metálicos se considerarán procedimientos de hidrolimpieza, preparación de superficie y de pintado según lo señalado en las especificaciones respectivas de las partidas de conservación periódica.

Toda prolongación se efectuará sobre la cara exterior de la tubería existente, a 10cm por debajo de la cara inferior de la losa; nunca será colocada por el lado interno, debido a los procesos de filtración y humedecimiento de la losa que puede generar procesos futuros de delaminación.

En todos los casos la prolongación mínima de drenajes debe ser a 0.50m por debajo de la losa.

- **CONSERVACIÓN DE LA PINTURA DE PUENTES METÁLICOS**

Este trabajo consiste en la ejecución de labores de repintado parcial o total de los elementos que constituyen la estructura metálica del puente, con la finalidad de que los mismos se encuentren protegidos de los agentes externos y mantengan sus características de diseño.

Esta actividad incluye el repintado de la totalidad de la estructura metálica.

Los materiales requeridos para la ejecución de esta actividad, deben cumplir en lo que corresponda, con lo establecido en las "Especificaciones Técnicas de Pinturas Para Obras Viales", aprobado por RD N° 02-2013-MTC/14, o la norma que se encuentre vigente.

Por lo general, los equipos y herramientas necesarios para la ejecución de los trabajos especificados son: equipos mecánicos o autopropulsados o equipos manuales de pintado, según el caso; compresora, equipos para limpieza, elementos para remover pintura que, eventualmente, pueden ser un equipo de chorro de agua a alta presión; escobillas de hierro, martillos, cincel, espátula, escobillado mecánico (del tipo esmeril de copa), elementos para la seguridad y otros.

Las superficies metálicas, incluyendo las galvanizadas, que deban ser repintadas, serán limpiadas de todo óxido, escamas sueltas, suciedad, aceite, grasa, y otras sustancias extrañas, cumpliendo con los procedimientos y métodos establecidos en las "Especificaciones Técnicas de Pinturas Para Obras Viales", aprobado por RD N° 02-2013-MTC/14, o la norma que se encuentre vigente.

El repintado de las superficies de los elementos metálicos, cuyas etapas entre otros comprende, el tiempo de aplicación, almacenamiento de pinturas y solvente, mezclado y dilución y aplicación de la pintura, se ejecutará de acuerdo a los procedimientos y métodos establecidos en las "Especificaciones Técnicas de Pinturas Para Obras Viales", aprobado por RD N° 02-2013-MTC/14, o la norma que se encuentre vigente.

- **CONSERVACIÓN DEL RECUBRIMIENTO EPÓXICO DE PUENTES PROVISIONALES**

Este trabajo consiste en ejecutar el mantenimiento y reparación oportuna, frente a problemas en algunas partes del revestimiento como: desgaste de granos, desprendimientos y agrietamientos, la reparación puede hacerse in situ con herramientas complementarias.



Página 318 de 351



2142





PERÚ
Ministerio
de Transportes
y Comunicaciones

Viceministerio
de Transportes

Proviás Nacional

Términos de Referencia del Servicio de Gestión y Conservación Vial por Niveles de Servicio del Corredor Vial:
"Chachapoyas - Molinopampa – Mariscal Benavides - Rodríguez de Mendoza – Abra Lajas / El Dorado- Selva
Alegre- Soritor-Emp. PE-5N (Calzada)"

Los Materiales a emplear serán: 1) Adhesivo; adhesivo epoxi modificado de poliuretano del modelo TTDO-20E o adhesivo epoxi del modelo DH-IV. El adhesivo epoxi modificado de poliuretano está compuesto de los dos componentes- A y B, y sus indicadores principales de rendimiento son: viscosidad de 3~7 Pa.s a 25°C, resistencia a la tracción mayor a 14Mpa, elongación a la rotura superior a 20%, tiempo de condensación de adhesivo de 15~45min, fuerza adhesiva extensible con placa de acero mayor a 5Mpa. 2) Agregado: basalto, diámetro de partícula de 1-3mm, indicadores principales de rendimiento: tasa de absorción de agua inferior a 0.2%, dureza de Mohs no inferior a 6. Los equipos y herramientas a utilizar se recomiendan los siguientes: Soplador, Lijadora eléctrica portátil, Herramienta eléctrica de agitación, Generador y panel de conexiones, Báscula electrónica, Rastrillo de dientes, Espátula, Cubo de acero inoxidable de diámetro de 50cm Cepillo metálico de alta resistencia, Escoba, Pala, Cinta adhesiva.

Procedimiento de aplicación será el siguiente:

a. Tratamiento de la sub-base

Se opta por clima adecuado a la reparación, y en general, tiempo despejado de temperatura entre 10°C~40°C, la superficie de la sub-base tiene que mantenerse seca.

El proceso tecnológico de la sub-base es:

Demarcar las áreas de construcción con relación a las posiciones con problema

- En áreas con problemas de agrietamiento y desprendimiento, se retira manualmente o a máquina las partes desprendidas o incompletas en la superficie del recubrimiento epóxico;
- Después de retirar los bloques del recubrimiento epóxico dañados, es necesario mantener la superficie de cubierta limpia y plana, sin adhesivo ni materiales residuales.
- Las áreas parciales con muges o herrumbres, deben limpiarse mediante la aplicación de lijadora eléctrica portátil;
- Las suciedades de barro en áreas parciales deben eliminarse con cepilla de acero;
- Las áreas de construcción se limpian completamente mediante fuelle o aspiradora de gran potencia.

b. Agitar adhesivo

Se mide el área de construcción, se calcula la cantidad de adhesivo a utilizar, los componentes A y B se mezclan de manera uniforme según la relación de volumen de 1:1. El componente A se vierte en el recipiente de agitación antes del componente B, y posteriormente, se realiza agitación a velocidad de 300 revoluciones/minuto durante 3 minutos mediante agitador eléctrico, de manera que los componentes A y B sean completos y uniformemente mezclados. En la agitación, se debe prevenir la entrada de burbujas de aire.

c. Recubrir con adhesivo

El adhesivo bien mezclado se vierte en el área de construcción cuya superficie está ya bien tratada, y se tiende por medio del rastrillo de dientes de goma para que el área sea

Página 319 de 351



2141





Términos de Referencia del Servicio de Gestión y Conservación Vial por Niveles de Servicio del Corredor Vial:
"Chachapoyas – Molinopampa – Mariscal Benavides – Rodríguez de Mendoza – Abra Lajas / El Dorado- Selva
Alegre- Soritor-Emp. PE-SN (Calzada)"

recubierta de manera uniforme, se debe garantizar la uniformidad de espesor de la capa de adhesivo.

- d. Esparcir agregados Cuando el área de construcción esté recubierta por adhesivo de manera uniforme, lisa y plana, se esparce enseguida agregados que tienen que tapar completamente la capa de adhesivo; cuando la capa de adhesiva esté solidificada (más o menos 3-4 horas) y el recubrimiento tenga cierta resistencia, se debe remover con escoba los agregados de sobra en la superficie, los agregados limpios y no contaminados pueden ser reciclados.

En cuanto a los problemas de agrietamiento y desprendimiento, es necesario repetir los trabajos de recubrimiento de adhesivo, esparcimiento de agregados y reciclaje de agregados para construir la segunda capa, por medio de procedimientos iguales que la primera capa.

6.15.2 UNIFORMES Y EQUIPOS DE SEGURIDAD DEL PERSONAL

Para el inicio efectivo del servicio, el CONTRATISTA CONSERVADOR deberá haber implementado las condiciones laborales relacionadas con el servicio, de todo el personal con uniformes y vestuario adecuado y nuevo³; asimismo, el CONTRATISTA CONSERVADOR deberá implementar al personal con los equipos de protección (botas, cascos, lentes, guantes, protectores de audición y vías respiratorias, arnés de seguridad, de ser el caso, de actividades que lo requieran).

La lista de accesorios señalada no es limitativa ni se restringe a aquellos, en todo caso, la implementación debe cubrir todas las condiciones necesarias en función a las labores a desarrollar y características del clima.

La presente exigencia se mantendrá vigente durante todo el plazo del servicio y se extiende al personal de los subcontratistas, de ser el caso; siendo de cargo de la Supervisión la verificación del cumplimiento de estas condiciones, no siendo aceptable uniformes incompletos, estropeados y cuyo color original se encuentre decolorado y/o equipo de seguridad que presente desperfectos.

6.15.3 CONSIDERACIONES PARA LOS DISEÑOS

Se deberá respetar como mínimo el espesor establecido en los Términos de Referencia, para la Conservación Periódica.

Respecto a la Conservación Periódica se deberá realizar los diseños respectivos para el pavimento. Asimismo, se precisa que el diseño será para 3 años considerando desde la culminación de la ejecución de los trabajos de la conservación periódica.

6.15.4 RESPECTO AL REVESTIMIENTO ASFALTICO

³ Sección 8B – Disposición de Seguridad Vial – Manual de Especificaciones Técnicas Generales de Carreteras de Bajo Volumen de Tránsito.



Página 320 de 351



2140





Términos de Referencia del Servicio de Gestión y Conservación Vial por Niveles de Servicio del Corredor Vial:
"Chachapoyas - Molinopampa – Mariscal Benavides - Rodríguez de Mendoza – Abra Lajas / El Dorado- Selva
Alegre- Soritor-Emp. PE-5N (Calzada)"

El material bituminoso a ser aplicado será una emulsión asfáltica especial de rotura rápida que deberá cumplir con las propiedades mínimas especificadas en la sección 427 Emulsión Asfáltica de las Especificaciones Técnicas Generales para Construcción EG-2013.

6.15.5 CONSIDERACIONES SOBRE LOS RECURSOS HUMANOS

- La COLEGIATURA y HABILITACIÓN de los profesionales se requerirá para el inicio de su participación en la ejecución del servicio, y será, por tanto, remitida a la Entidad mediante una carta adjuntando los certificados de habilidad correspondientes del personal profesional. Lo indicado es válido tanto para aquellos profesionales que hayan obtenido su título en el Perú como para aquellos que hayan obtenido su título en el extranjero. Lo anterior no resulta impedimento para que la Entidad, en el ejercicio de su función fiscalizadora, verifique que la experiencia que se pretenda acreditar haya sido adquirida cuando el profesional se encontraba habilitado legalmente para ello.
- El personal para la ejecución del servicio debe contar con el tiempo mínimo de experiencia en la especialidad, el mismo que se computará desde la colegiatura. Se establecerá el cómputo de la experiencia desde la colegiatura, cuando la normativa de determinada profesión establezca que la función que desempeñará el profesional requiere de la habilitación en el colegio profesional.
- Cuando se trate de profesionales que hayan obtenido su título en el extranjero, el Postor que haya obtenido la Buena Pro entregará a PROVÍAS NACIONAL, el Certificado de habilidad profesional otorgado por el Colegio de Ingenieros del Perú y/o Colegios profesionales del Perú para el inicio de su participación en la ejecución del servicio.
- Para los cambios de profesionales, el nuevo personal propuesto debe cumplir con iguales o superiores características (experiencia y formación académica) previstas los términos de referencia y/o requisitos de calificación, para el personal a ser reemplazado.
- El CONTRATANTE, previo informe de la Supervisión y Administración del contrato, podrá solicitar al CONTRATISTA CONSERVADOR, y éste deberá acceder, al cambio del personal que tenga un desempeño deficiente o inadecuado, que afecte el desarrollo del servicio, la imagen del CONTRATANTE, la seguridad de los usuarios de la vía, o del resto del personal y en general por cualquier razón, debidamente fundamentadas. En estos casos el CONTRATISTA CONSERVADOR deberá implementar el cambio requerido en un plazo no mayor de 30 días calendario.
- No se admitirá el reemplazo de profesionales o personal por otro que haya sido removido a petición del propio CONTRATANTE.
- La Relación de personal profesional y técnico se encuentran detallados en formato de Gastos Generales.

6.16 GARANTÍA DE FIEL CUMPLIMIENTO

De conformidad con el artículo 33 "Fondo de Garantía como medio alternativo para garantizar los contratos" de la Ley N°32103, establece que el postor adjudicado tiene la facultad de optar, como medio alternativo a la obligación de presentar las garantías de fiel cumplimiento, por la retención del monto total de la garantía correspondiente.



Página 321 de 351



2139





Ministerio
de Transportes
y Comunicaciones

Viceministerio
de Transportes

Proviás Nacional

Términos de Referencia del Servicio de Gestión y Conservación Vial por Niveles de Servicio del Corredor Vial:
"Chachapoyas - Molinopampa – Mariscal Benavides - Rodríguez de Mendoza – Abra Lajas / El Dorado- Selva
Alegre- Soritor-Emp. PE-SN (Calzada)"

7 CAPITULO VII. FORMATOS DE LA ESTRUCTURA DEL VALOR REFERENCIAL

El precio de la oferta del postor consistirá en el ANEXO N°06 - PRECIO DE LA OFERTA de las bases y el "DESAGREGADO PRECIO DE LA OFERTA", este último se encuentra en versión digital en el enlace de los formatos de la estructura del valor referencial.

Como requisito para el perfeccionamiento del contrato se presentarán los formatos de la estructura del Valor Referencial que sustentan la OFERTA, así como los análisis de precios unitarios de todas las actividades del presente servicio.

Además, con la finalidad de facilitar la presentación de los formatos que conforman la estructura del valor referencial, se pone a disposición de los participantes el enlace que contiene el archivo de los mismos en formato Excel, y que podrá ser utilizado para la elaboración de sus ofertas económicas.

Enlace:

https://proviasnacperu.sharepoint.com/:f/s/SC-EQUIPO1/Eu_4IN5Qwf5DkRDhdhbG4kkBERqc4hZowhZnLSrzvPiznw?e=D8t7jW

Precisando que, es responsabilidad de los participantes mantener la información (formatos en Excel) sin alteraciones.

A continuación, se presentan los Formatos de la Estructura del VALOR REFERENCIAL.



Página 322 de 351



2138

Expediente: I-040554-2024 V-4

Esto es una copia autentica imprimible de un documento electrónico archivado de PROVIAS, aplicando lo dispuesto por el Artículo 025 de D.S. 070 - 2013-PCM y la Tercera Disposición Complementaria Final del DS26-2016-PCM. Su autenticidad e Integridad pueden ser contrastadas a través del siguiente link: <https://sgd.pvn.gob.pe/Tramite/De?Id=6A29iH/58DQ=>





Ministerio
de Transportes
y Comunicaciones

Viceministerio
de Transportes

Provias Nacional

Términos de Referencia del Servicio de Gestión y Conservación Vial por Niveles de Servicio del Corredor Vial:
"Chachapoyas – Molinopampa – Mariscal Benavides – Rodríguez de Mendoza – Abra Lajas / El Dorado- Selva
Alegre- Soritor-Emp. PE-5N (Calzada)"

7.1 FORMATO N° 1

FORMATO N°1									
PRESUPUESTO DE CONSERVACIÓN Y GESTIÓN									
Servicio de Gestión y Conservación Vial por Niveles de Servicio del Corredor Vial: "CHACHAPOYAS – MOLINOPAMPA – MARISCAL BENAVIDES – RODRIGUEZ DE MENDOZA – ABRA LAJAS / EL DORADO- SELVA ALEGRE- SORITOR- EMP. PE-5N (CALZADA)".									
ITEM	TRAMO	DESCRIPCION	ACTIVIDAD	UNIDAD	CANTIDAD	PRECIO UNITARIO	PRESUPUESTO ANUAL	N° VECES/AÑOS	PARCIAL
					(a)	(b)	(c) = (a) x (b)	(d)	TOTAL (*)
							(c) x (d) x (e)		(a) x (b) x (c) x (d)
RUTA NACIONAL PE-08B: CHACHAPOYAS-ABRA LAJAS									
1	TRAMO I	CHACHAPOYAS - KM. 332+000 (KM. 327+000 - KM. 332+000)	CONSERVACIÓN RUTINARIA ANTES DE LA CONSERVACIÓN PERIÓDICA	km-Año	4.200			1,00	
2	TRAMO I	CHACHAPOYAS - KM. 332+000 (KM. 327+000 - KM. 332+000)	CONSERVACIÓN PERIÓDICA	km	4.200			1,00	
3	TRAMO I	CHACHAPOYAS - KM. 332+000 (KM. 327+000 - KM. 332+000)	CONSERVACIÓN RUTINARIA DESPUÉS DE LA CONSERVACIÓN PERIÓDICA	km-Año	4.200			2,00	
4	TRAMO II	KM. 332+000 - PIPUS (KM. 332+000 - KM. 354+000)	CONSERVACIÓN RUTINARIA ANTES DE LA CONSERVACIÓN PERIÓDICA	km-Año	22.000			1,00	
5	TRAMO II	KM. 332+000 - PIPUS (KM. 332+000 - KM. 354+000)	CONSERVACIÓN PERIÓDICA	km	22.000			1,00	
6	TRAMO II	KM. 332+000 - PIPUS (KM. 332+000 - KM. 354+000)	CONSERVACIÓN PERIÓDICA DE PUENTES	gls	1.000			1,00	
7	TRAMO II	KM. 332+000 - PIPUS (KM. 332+000 - KM. 354+000)	CONSERVACIÓN RUTINARIA DESPUÉS DE LA CONSERVACIÓN PERIÓDICA	km-Año	22.000			2,00	
8	TRAMO III	PIPUS - TINGO (KM. 354+000 - KM. 375+000)	CONSERVACIÓN RUTINARIA ANTES DE LA CONSERVACIÓN PERIÓDICA	km-Año	22.000			1,00	
9	TRAMO III	PIPUS - TINGO (KM. 354+000 - KM. 375+000)	CONSERVACIÓN PERIÓDICA	km	22.000			1,00	
10	TRAMO III	PIPUS - TINGO (KM. 354+000 - KM. 375+000)	CONSERVACIÓN PERIÓDICA DE PUENTES	gls	1.000			1,00	
11	TRAMO III	PIPUS - TINGO (KM. 354+000 - KM. 375+000)	CONSERVACIÓN RUTINARIA DESPUÉS DE LA CONSERVACIÓN PERIÓDICA	km-Año	22.000			2,00	
12	TRAMO IV	TINGO - IZCUCHACA (KM. 375+000 - KM. 398+000)	CONSERVACIÓN RUTINARIA ANTES DE LA CONSERVACIÓN PERIÓDICA	km-Año	22.000			1,00	
13	TRAMO IV	TINGO - IZCUCHACA (KM. 375+000 - KM. 398+000)	CONSERVACIÓN PERIÓDICA	km	22.000			1,00	
14	TRAMO IV	TINGO - IZCUCHACA (KM. 375+000 - KM. 398+000)	CONSERVACIÓN PERIÓDICA DE PUENTES	gls	1.000			1,00	
15	TRAMO IV	TINGO - IZCUCHACA (KM. 375+000 - KM. 398+000)	CONSERVACIÓN RUTINARIA DESPUÉS DE LA CONSERVACIÓN PERIÓDICA	km-Año	22.000			2,00	
16	TRAMO V	IZCUCHACA - MARISCAL BENAVIDES (KM. 398+000 - KM. 409+750)	CONSERVACIÓN RUTINARIA ANTES DE LA CONSERVACIÓN PERIÓDICA	km-Año	30.750			1,00	
17	TRAMO V	IZCUCHACA - MARISCAL BENAVIDES (KM. 398+000 - KM. 409+750)	CONSERVACIÓN PERIÓDICA	km	30.750			1,00	
18	TRAMO V	IZCUCHACA - MARISCAL BENAVIDES (KM. 398+000 - KM. 409+750)	CONSERVACIÓN PERIÓDICA DE PUENTES	gls	1.000			1,00	
19	TRAMO V	IZCUCHACA - MARISCAL BENAVIDES (KM. 398+000 - KM. 409+750)	CONSERVACIÓN RUTINARIA DESPUÉS DE LA CONSERVACIÓN PERIÓDICA	km-Año	30.750			2,00	
20	TRAMO VI	MARISCAL BENAVIDES - RODRIGUEZ DE MENDOZA (KM. 409+750 - KM. 413+000)	CONSERVACIÓN RUTINARIA ANTES DE LA CONSERVACIÓN PERIÓDICA	km-Año	4.250			1,00	
21	TRAMO VI	MARISCAL BENAVIDES - RODRIGUEZ DE MENDOZA (KM. 409+750 - KM. 413+000)	CONSERVACIÓN PERIÓDICA	km	4.250			1,00	
22	TRAMO VI	MARISCAL BENAVIDES - RODRIGUEZ DE MENDOZA (KM. 409+750 - KM. 413+000)	CONSERVACIÓN RUTINARIA DESPUÉS DE LA CONSERVACIÓN PERIÓDICA	km-Año	4.250			2,00	
23	TRAMO VII	RODRIGUEZ DE MENDOZA - ABRA LAJAS (KM. 413+000 - KM. 460+400)	CONSERVACIÓN RUTINARIA ANTES DE LA CONSERVACIÓN PERIÓDICA	km-Año	47.400			1,00	
24	TRAMO VII	RODRIGUEZ DE MENDOZA - ABRA LAJAS (KM. 413+000 - KM. 460+400)	CONSERVACIÓN PERIÓDICA	km	47.400			1,00	
25	TRAMO VII	RODRIGUEZ DE MENDOZA - ABRA LAJAS (KM. 413+000 - KM. 460+400)	CONSERVACIÓN PERIÓDICA DE PUENTES	gls	1.000			1,00	
26	TRAMO VII	RODRIGUEZ DE MENDOZA - ABRA LAJAS (KM. 413+000 - KM. 460+400)	CONSERVACIÓN RUTINARIA DESPUÉS DE LA CONSERVACIÓN PERIÓDICA	km-Año	47.400			2,00	





Ministerio
de Transportes
y Comunicaciones

Viceministerio
de Transportes

Proviás Nacional

Términos de Referencia del Servicio de Gestión y Conservación Vial por Niveles de Servicio del Corredor Vial:
"Chachapoyas - Molinopampa - Mariscal Benavides - Rodríguez de Mendoza - Abra Lajas / El Dorado- Selva
Alegre- Soritor-Emp. PE-5N (Calzada)"

RUTA NACIONAL PE-5NB: EL DORADO- EMP. PE-5N LA CALZADA								
27	TRAMO VII	EL DORADO- SELVA ALEGRE (KM 513+433 - KM. 529+433)	TRANSITABILIDAD	Km	15.600		1.00	
28	TRAMO VII	EL DORADO- SELVA ALEGRE (KM 513+433 - KM. 529+433)	CONSERVACIÓN RUTINARIA ANTES DE LA CONSERVACIÓN PERIÓDICA	Km-Año	15.600		1.00	
29	TRAMO VII	EL DORADO- SELVA ALEGRE (KM 513+433 - KM. 529+433)	CONSERVACIÓN PERIÓDICA	Km	15.600		1.00	
30	TRAMO VII	EL DORADO- SELVA ALEGRE (KM 513+433 - KM. 529+433)	CONSERVACIÓN PERIÓDICA DE PUENTES	glt	1.000		1.00	
31	TRAMO VII	EL DORADO- SELVA ALEGRE (KM 513+433 - KM. 529+433)	CONSERVACIÓN RUTINARIA DESPUÉS DE LA CONSERVACIÓN PERIÓDICA	Km-Año	15.600		2.00	
32	TRAMO IX	SELVA ALEGRE - SORITOR (KM 529+433 - KM. 542+433)	CONSERVACIÓN RUTINARIA	Km-Año	13.400		3.00	
33	TRAMO IX	SELVA ALEGRE - SORITOR (KM 529+433 - KM. 542+433)	CONSERVACIÓN PERIÓDICA DE PUENTES	glt	1.000		1.00	
34	TRAMO X	SORITOR - EMP. PE-5N LA CALZADA (KM 542+433 - KM. 556+433)	CONSERVACIÓN RUTINARIA	Km-Año	14.000		3.00	
GESTIÓN								
35	SERVICIO DE GESTIÓN Y CONSERVACIÓN VIAL POR NIVELES DE SERVICIO DEL CORREDOR VIAL: "CHACHAPOYAS - MOLINOPAMPA - DV. LONGAR- RODRIGUEZ DE MENDOZA - ABRA LAJAS / EMP. PE-5N (CALZADA) - SORITOR - SELVA ALEGRE - EL DORADO"		ELABORACIÓN DEL PLAN DE GESTIÓN VIAL	glt	1.00		1.00	
GASTOS GENERALES DE CONSERVACION Y GESTION			mes	36.00		1.00		
ATENCIONES ESPECIALES			glt	1.00		3.00		
RELEVAMIENTO DE INFORMACIÓN TIPO I			Km	175.63		1.00		
EVALUACIÓN Y MEDICIÓN DEL IRI			Km	175.63		1.00		
40			RELEVAMIENTO DE INFORMACIÓN TIPO II	Km	175.63		2.00	
TOTAL PRESUPUESTO DE CONSERVACIÓN Y GESTIÓN							(INC. GG, UTILIDAD E IGV)	

Nota: Las columnas "PRESUPUESTO ANUAL (SIN. GG)" y "PARCIAL TOTAL" y fila "TOTAL PRESUPUESTO DE CONSERVACIÓN Y GESTIÓN" se redondean a dos (2) decimales, con el criterio para efectos del redondeo será el siguiente: i) Si el monto tiene más de dos (2) decimales y el tercer decimal es menor a 5, éste se suprimirá, y ii) Si el tercer decimal es igual o mayor a 5, se aumentará en una unidad el valor del segundo decimal.



Página 324 de 351



2136

Expediente: I-040554-2024 V-4

Esto es una copia autentica imprimible de un documento electrónico archivado de PROVIAS, aplicando lo dispuesto por el Artículo 025 de D.S. 070 - 2013-PCM y la Tercera Disposición Complementaria Final del DS26-2016-PCM. Su autenticidad e Integridad pueden ser contrastadas a través del siguiente link: <https://sgd.pvn.gob.pe/Tramite/De?id=6A29iH/58DQ=>



394



Ministerio
de Transportes
y Comunicaciones

Viceministerio
de Transportes

Proviás Nacional

Términos de Referencia del Servicio de Gestión y Conservación Vial por Niveles de Servicio del Corredor Vial:
"Chachapoyas – Molinopampa – Mariscal Benavides – Rodríguez de Mendoza – Abra Lajas / El Dorado- Selva
Alegre- Soritor-Emp. PE-5N (Calzada)"

7.2 FORMATO N° 2

FORMATO N°2							
PLAN DE GESTIÓN VIAL							
Servicio de Gestión y Conservación Vial por Niveles de Servicio del Corredor Vial: "CHACHAPOYAS - MOLINOPAMPA - MARISCAL BENAVIDES - RODRIGUEZ DE MENDOZA - ABRA LAJAS / EL DORADO - SELVA ALEGRE - SORITOR - EMP. PE-5N (CALZADA)".							
Pazo	150		Días calendario				
ITEM	DESCRIPCIÓN	UNIDAD	CANTIDAD	TIEMPO	PRECIO UNITARIO (Soles)	PARCIAL (Soles)	PARCIAL TOTAL (Soles)
A	SUELDOS Y SALARIOS (Inc. Beneficios sociales)						-
A.1.0	Personal Profesional						-
A.1.1	Especialista en Topografía, Trazo y Diseño Vial	mes	1.00	3.00		-	
A.1.2	Especialista Ambiental	mes	1.00	5.00		-	
A.1.3	Especialista en Asuntos Sociales	mes	1.00	5.00		-	
A.1.4	Especialista en Suelos y Pavimentos	mes	1.00	3.00		-	
A.1.5	Especialista en Conservación de Puentes	mes	1.00	3.00		-	
A.1.6	Especialista en Geología y Geotecnia	mes	1.00	3.00		-	
A.1.7	Especialista en Hidrología, Drenaje y Obras de Arte	mes	1.00	3.00		-	
A.2.0	Personal Técnico						-
A.2.1	Topógrafo	mes	1.00	3.00		-	
A.2.2	Técnico en cómputo/dibujo	mes	1.00	3.00		-	
A.2.3	Técnico Laboratorista de Suelos, Pavimentos y Concreto hidráulico	mes	2.00	3.00		-	
A.3.0	Personal Auxiliares						-
A.3.1	Auxiliares	mes	10.00	3.00		-	
B	ALQUILERES Y SERVICIOS						-
B.1.0	Alquileres						-
B.1.1	Equipo de Computo (Equipo de escritorio)	mes	7.00	3.00		-	
B.1.2	Camioneta Rural (capacidad: 12 pasaj.) para trabajos en campo (Inc. Operación, combustible y seguros)	mes	2.00	3.00		-	
B.1.3	Camioneta Pick Up Doble Cabina 4x4 (Inc. Operación, combustible y seguros)	mes	2.00	5.00		-	
B.1.4	Equipo Topográfico (Incluye Estación Total, nivel, prismas, jalones, etc.)	glb	1.00			-	
B.1.5	Equipos de Laboratorio para Suelos, pavimentos y concreto	glb	1.00			-	
B.2.0	Servicios						-
B.2.1	Ensayos de Suelos, Fuentes de Agua y Canteras y calicatas (1.5 de profundidad)	glb	1.00			-	
B.2.2	Transporte de muestras de ensayo de suelos (fletes) e insumos	glb	1.00			-	
C	MOVILIZACIÓN Y APOYO LOGÍSTICO						-
C.1.0	Pasajes (ida y vuelta)						-
C.1.1	Personal profesional	Pasajes	25.00			-	
C.1.2	Personal técnico	Pasajes	12.00			-	
C.2.0	Alimentación del Personal						-
C.2.1	Personal profesional, Técnico, Administrativo y Auxiliares (Tiempo Completo)	mes	2.00	5.00		-	
C.2.2	Personal profesional, Técnico, Administrativo y Auxiliares (Tiempo Parcial I)	mes	9.00	3.00		-	
C.3.0	Vestuario del Personal Profesional, Técnico y Auxiliares						-
C.3.1	Vestuario del Personal con el logo del contratante (Inc. camisa, pantalón, chompa y casaca)	glb	1.00			-	
D	MOBILIARIO Y UTILES DE OFICINA						-
D.1.0	Copias, Impresiones	glb	1.00			-	
D.2.0	Materiales de Oficina y útiles de escritorio	glb	1.00			-	
D.3.0	Material Fotográfico	glb	1.00			-	
E	COSTO DIRECTO	Sumatoria COSTO DIRECTO					-
F	UTILIDAD (UTI)	...% x (E)					-
G	SUB TOTAL	Sumatoria (E+F)					-
H	IMPUESTO GENERAL A LA VENTA (IGV)	...% x (G)				18%	-
I	PRESUPUESTO	Sumatoria (G+H)					-

Página 325 de 351



2135





PERÚ
Ministerio
de Transportes
y Comunicaciones

Viceministerio
de Transportes

Provias Nacional

Términos de Referencia del Servicio de Gestión y Conservación Vial por Niveles de Servicio del Corredor Vial:
"Chachapoyas – Molinopampa – Mariscal Benavides – Rodríguez de Mendoza – Abra Lajas / El Dorado - Selva
Alegre- Soritor-Emp. PE-5N (Calzada)"

7.3 FORMATO N° 3

FORMATO N°3							
DETALLE DE GASTOS GENERALES DE CONSERVACION Y GESTION							
Servicio de Gestión y Conservación Vial por Niveles de Servicio del Corredor Vial: "CHACHAPOYAS - MOLINOPAMPA - MARISCAL BENAVIDES - RODRIGUEZ DE MENDOZA - ABRA LAJAS / EL DORADO - SELVA ALEGRE - SORITOR - EMP. PE-5N (CALZADA)".							
PLAZO	36 MESES						
ITEM	DESCRIPCION	UNIDAD	CANTIDAD	TIEMPO	PRECIO UNITARIO (soles)	PARCIAL (soles)	PARCIAL TOTAL (soles)
A) SUELDOS Y SALARIOS (incluye leyes sociales)							
A.1 Personal Profesional							
A.1.1	Gerente Vial	mes	1.00	36.00			
A.1.2	Ingeniero Residente	mes	1.00	36.00			
A.1.3	Ingeniero Asistente de Residente	mes	1.00	36.00			
A.1.4	Especialista en Suelos y Pavimentos	mes	1.00	12.00			
A.1.5	Especialista en Costos, Presupuestos y Valorizaciones	mes	1.00	36.00			
A.1.6	Especialista en Conservación de Puentes	mes	1.00	12.00			
A.1.7	Especialista en Hidrología, Drenaje y Obras de Arte	mes	1.00	12.00			
A.1.8	Especialista en Geología y Geotecnia	mes	1.00	6.00			
A.1.9	Especialista en Topografía, Trazo y Diseño Vial	mes	1.00	12.00			
A.1.10	Especialista Ambiental	mes	1.00	31.00			
A.1.11	Especialista en Asuntos Sociales	mes	1.00	6.00			
A.1.12	Especialista en Seguridad y Salud en el Trabajo	mes	1.00	36.00			
A.1.13	Administrador	mes	1.00	36.00			
A.2.0 Personal Técnico							
A.2.1	Técnico Laboratorista de Suelos, Pavimentos y Concreto Hidráulico	mes	2.00	8.00			
A.2.2	Prevencionista	mes	1.00	8.00			
A.2.3	Mecánico	mes	1.00	36.00			
A.3.0 Personal Auxiliar y de Servicios							
A.3.1	Auxiliares	mes	4.00	8.00			
A.3.2	Conserje/Guardián	mes	4.00	36.00			
A.3.3	Conserje/Guardián (Supervisión)	mes	2.00	36.00			
B) ALQUILERES Y SERVICIOS							
B.1.0 Alquileres de oficinas y vivienda							
B.1.1	Alquiler y mantenimiento de oficina + Vivienda + Almacén + laboratorio + Cocheras (Incluye mobiliario) (****)	mes	1.00	36.00			
B.1.2	Alquiler y mantenimiento de oficina (supervisión) (Incluye mobiliario) (****) mínimo de un área total de 75 m ² , con 3 ambientes, incluido servicio higiénico	mes	1.00	36.00			
B.2.0 Equipos de Computo							
B.2.1	Equipo de Computo (Equipo de escritorio) (Contratista Conservador)	mes	8.00	36.00			
B.2.2	Equipo de Computo (Equipo de escritorio) (supervisión) (****)	mes	1.00	36.00			
B.2.3	Equipo de Computo (Portátil) (supervisión) (****)	mes	1.00	36.00			
B.2.4	Tableta con Sistema Operativo Android, iOS o Windows, Memoria Ram 8 Gb o superior, Almacenamiento 128 Gb o superior, Cámara 13 MP o superior.	mes	2.00	36.00			
B.2.5	Tableta con Sistema Operativo Android, iOS o Windows, Memoria Ram 8 Gb o superior, Almacenamiento 128 Gb o superior, Cámara 13 MP o superior. (****)	mes	2.00	36.00			
B.2.6	Impresora multifuncional (Incluye mantenimiento)	mes	2.00	36.00			
B.2.7	Impresora multifuncional (Incluye mantenimiento) (para la supervisión) (****)	mes	1.00	36.00			
B.3.0 Equipos de Suelos, Pavimentos							
B.3.1	Equipo de Laboratorio (Suelos, pavimentos y concreto)	mes	1.00	8.00			
B.4.0 Control de Calidad							
B.4.1	Evaluación del Pavimento (Evaluación y medición de Rugosidad (IRI)) (*)	glo	1.00				
B.5.0 Alquiler de Vehículos y Otros Equipos (Incluidos Operador, Combustible, Seguro)							
B.5.1	Camioneta Pick Up Doble Cabina 4x4 (Conservación Rutinaria)	mes	2.00	36.00			
B.5.2	Camioneta Pick Up Doble Cabina 4x4 (Conservación Periódica)	mes	1.00	12.00			
B.5.3	Camioneta Pick Up Doble Cabina 4x4 (para Supervisión) (****) (con GPS integrado, barra y jaula de seguridad)	mes	2.00	36.00			
B.5.4	Custer 24 psj. (mov. Pers. Obrero) (Conservación Periódica)	mes	1.00	12.00			
B.5.5	Custer 24 psj. (mov. Pers. Obrero) (Conservación Rutinaria)	mes	1.00	36.00			
B.6.0 Otros Alquileres y Servicios							
B.6.1	Comunicaciones (Telefonía e Internet)	mes	1.00	36.00			
B.6.2	Comunicaciones (Telefonía e Internet) (para la supervisión) (****)	mes	1.00	36.00			
B.6.3	Gastos de Oficina Central	glo	1.00				
B.6.4	Cartel de Servicio (5.40 m x 3.60 m) (ubicado en la progresiva inicial y final)	und	2.00				
B.6.5	Cartel de identificación (dimensiones mínimas 1.20 m x 2.00 m) (Oficina Conservador)	und	1.00				
B.6.6	Cartel de identificación (dimensiones mínimas 1.00 m x 1.50 m) (Oficina Supervisión) (****)	und	1.00				





PERÚ
Ministerio
de Transportes
y Comunicaciones

Viceministerio
de Transportes

Provias Nacional

Términos de Referencia del Servicio de Gestión y Conservación Vial por Niveles de Servicio del Corredor Vial:
"Chachapoyas – Molinopampa – Mariscal Benavides - Rodríguez de Mendoza – Abra Lajas / El Dorado- Selva
Alegre- Soritor-Emp. PE-5N (Calzada)"

CJ MOVILIZACIÓN Y APOYO LOGISTICO				
C.1.0 Pasajes (ida y vuelta)				
C.1.1 Personal Profesional	pasaje	307.00		
C.1.2 Personal Técnico	pasaje	68.00		
C.2.0 Alimentación del Personal				
C.2.1 Personal profesional, Técnico y Auxiliares y Asistentes (Tiempo completo)	mes	13.00	36.00	
C.2.2 Personal profesional, Técnico y Auxiliares y Asistentes (Tiempo parcial I)	mes	1.00	31.00	
C.2.3 Personal profesional, Técnico y Auxiliares y Asistentes (Tiempo parcial II)	mes	4.00	12.00	
C.2.4 Personal profesional, Técnico y Auxiliares y Asistentes (Tiempo parcial III)	mes	7.00	8.00	
C.2.5 Personal profesional, Técnico y Auxiliares y Asistentes (Tiempo parcial IV)	mes	2.00	6.00	
C.2.6 Personal profesional, Técnico y Auxiliares y Asistentes (Tiempo parcial V)	mes	4.00	4.00	
C.3.0 Vestuario del Personal Profesional, Técnico y Auxiliares				
C.3.1 Vestuario del Personal (inc. camisa, pantalón, chompa y casaca)	glo	1.00		
DJ MATERIALES Y ÚTILES DE OFICINA				
D.1 Útiles de oficina y dibujo	mes	1.00	36.00	
D.2 Útiles de oficina y dibujo (para la supervisión) (***)	mes	1.00	36.00	
D.3 Materiales fungibles de laboratorio	mes	1.00	8.00	
D.4 Copias, reproducciones e impresiones	mes	1.00	36.00	
D.5 Copias, reproducciones e impresiones (1 unidad para la supervisión) (***)	mes	1.00	36.00	
EJ PLAN DE MANEJO AMBIENTAL				
E.1 Programa de medidas preventivas, mitigadoras y correctivas	glo	1.00		
E.2 Programa de capacitación, educación ambiental y seguridad vial	glo	1.00		
E.3 Programa de prevención de pérdidas y contingencias	glo	1.00		
E.4 Programa de monitoreo y seguimiento	glo	1.00		
E.5 Programa de asuntos sociales	glo	1.00		
E.6 Programa de cierre	glo	1.00		
E.7 Programa de compensación	glo	1.00		
E.8 Actualización del IGA	glo	1.00		
FJ SEGURIDAD Y SALUD EN EL TRABAJO				
F.1 Equipos de Protección Colectiva (Barreras o Tranqueas, Tachos, Conos de 70 cm, señalización restrictiva temporal, señalización preventiva temporal, señalización informativa temporal, banderines, lavamanos portátiles, otros)	glo	1.00		
GJ GASTOS FINANCIEROS				
G.1 Garantía de Fiel Cumplimiento (ver nota: 1/)	glo	1.00		
G.2 Garantía por el Adelanto directo (ver nota: 2/)	glo	1.00		
G.3 Gastos Bancarios (ITF)	glo	1.00		
HJ SEGUROS				
H.1 Seguro Complementario de Trabajo de Riesgo	glo	1.00		
H.2 Seguros de Vida Ley	glo	1.00		
H.3 Costo por emisión de Póliza	glo	1.00		
I SUBTOTAL			Sumatoria (A+B+C+D+E+F+G+H)	
J IMPUESTO GENERAL A LA VENTA (IGV)			...% x I)	
K PRESUPUESTO GASTOS GENERALES CONSERVACION Y GESTION			Sumatoria (I+J)	
L PLAZO DEL SERVICIO			MESES	
M GASTOS GENERALES / MES			K/L	
Notas:				
(*) La Evaluación se debe realizar por camil.				
(***) En caso el CONTRATANTE implemente una Supervisión a través de un contrato de consultoría, las camionetas, alquiler y mantenimiento de oficina equipada + Vivienda serán deducidas de los gastos generales del CONTRATISTA CONSERVADOR.				
(***) Las viviendas y oficinas para la ejecución del servicio debe ser proporcional a la cantidad del personal profesional y personal técnico considerado.				
1/ El postor adjudicado tiene la facultad de optar por carta fianza o póliza de caución o conforme al artículo 33 de la Ley 32103 (Intención), siendo responsable que el llenado de la información concuerde con la opción optada.				
2/ El postor adjudicado tiene la facultad de optar por carta fianza o póliza de caución o conforme al artículo 34 de la Ley 32103 (Fideicomiso) siendo responsable que el llenado de la información concuerde con la opción optada.				





Ministerio
de Transportes
y Comunicaciones

Viceministerio
de Transportes

Proviás Nacional

Términos de Referencia del Servicio de Gestión y Conservación Vial por Niveles de Servicio del Corredor Vial:
"Chachapoyas - Molinopampa - Mariscal Benavides - Rodríguez de Mendoza - Abra Lajas / El Dorado- Selva
Alegre- Soritor-Emp. PE-5N (Calzada)"

7.4 FORMATO N° 4

FORMATO N°04					
DETALLE DE PRECIOS UNITARIOS DE ATENCIONES ESPECIALES					
Servicio de Gestión y Conservación Vial por Niveles de Servicio del Corredor Vial: "CHACHAPOYAS - MOLINOPAMPA – MARISCAL BENAVIDES - RODRIGUEZ DE MENDOZA - ABRA LAJAS / EL DORADO - SELVA ALEGRE – SORITOR - EMP. PE-5N (CALZADA)".					
ITEM	DESCRIPCIÓN	UNIDAD	CANTIDAD	PRECIO UNITARIO (Soles)	PARCIAL TOTAL (Soles)
1.00	CAPATAZ (2*)	hh	300.00		
2.00	OPERARIO (2*)	hh	1,000.00		
3.00	OFICIAL (2*)	hh	2,000.00		
4.00	PEÓN (2*)	hh	3,000.00		
5.00	MATERIAL PARA AFIRMADO (4*)	m3	700.00		
6.00	COMPRESORA NEUMATICA 87 HP 250 P/CM (1*)	hm	300.00		
7.00	MARTILLO NEUMATICO 29 kg (1*)	hm	500.00		
8.00	MINICARGADOR 46 HP (1*)	hm	500.00		
9.00	MOTONIVELADORA 145 HP (1*)	hm	800.00		
10.00	CAMIÓN CISTERNA(AGUA) 145 HP, 2000 GAL (1*)	hm	500.00		
11.00	RETROEXCAVADORA SOBRE LLANTAS 58 HP, 1.0 YD3 (1*)	hm	500.00		
12.00	CARGADOR SOBRE LLANTAS 125 HP, 3.0 YD3 (1*)	hm	800.00		
13.00	EXCAVADORA SOBRE ORUGAS 115 HP (1*)	hm	800.00		
14.00	TRACTOR SOBRE ORUGAS DE 140 HP (1*)	hm	500.00		
15.00	GRUPO ELECTROGENO DE 140 HP 90 Kw (1*)	hm	200.00		
16.00	CAMION VOLQUETE 330 HP, 15 M3 (1*)	hm	1,500.00		
17.00	RODILLO LISO VIBRATORIO AUTOPROPULSADO 101 HP, 10 TON (1*)	hm	300.00		
18.00	TORRES DE ILUMINACIÓN 8 Kw (1*)	hm	500.00		
19.00	ACERO DE REFUERZO FY=4200KG/CM2 (3*)	kg	4,000.00		
20.00	CONCRETO CLASE D (F'c=210 KG/CM2) (4*)	m3	200.00		
21.00	CONCRETO CLASE E (F'c=175 KG/CM2) (4*)	m3	200.00		
22.00	CONCRETO CLASE F (F'c=140 KG/CM2) (4*)	m3	100.00		
23.00	CONCRETO CLASE B (F'c = 280 KG/CM2) (4*)	m3	200.00		
24.00	ENCOFRADO Y DESENCOFRADO (5*)	m2	500.00		
A	COSTO DIRECTO	Sumatoria COSTO DIRECTO			
B	UTILIDAD (UTI)	...% x (A)			
C	SUB TOTAL	Sumatoria (A+B)			
D	IMPUESTO GENERAL A LA VENTA (IGV)	...% x (C)		18.00%	
E	PRESUPUESTO ANUAL ATENCIONES ESPECIALES	Sumatoria (C+D)			

Notas:

El costo de las Atenciones Especiales es anual.

En la descripción que incluye la nota (1*) el costo unitario es a todo costo (incluye movilización y desmovilización, combustible, lubricantes, operación, seguros).

En la descripción que incluye la nota (2*) el costo unitario es a todo costo (incluye transporte).

En la descripción que incluye la nota (3*) el costo unitario es a todo costo (incluye personal, material, habilitación, equipos, herramientas, colocados en sitio final y transporte).

En la descripción que incluye la nota (4*) el costo unitario es a todo costo (incluye: personal, materiales, equipos, herramientas, colocación y transporte).

En la descripción que incluye la nota (5*) el costo unitario es a todo costo (incluye personal, materiales, equipos, herramientas, habilitación, instalación y transporte.)

Página 328 de 351



2132

Expediente: I-040554-2024 V-4

Esto es una copia autentica imprimible de un documento electrónico archivado de PROVIAS, aplicando lo dispuesto por el Artículo 025 de D.S. 070 - 2013-PCM y la Tercera Disposición Complementaria Final del DS26-2016-PCM. Su autenticidad e Integridad pueden ser contrastadas a través del siguiente link: <https://sgd.pvn.gob.pe/Tramite/De?id=6A29iH/58DQ=>





Ministerio
de Transportes
y Comunicaciones

Viceministerio
de Transportes

Proviás Nacional

Términos de Referencia del Servicio de Gestión y Conservación Vial por Niveles de Servicio del Corredor Vial:
"Chachapoyas - Molinopampa – Mariscal Benavides - Rodríguez de Mendoza – Abra Lajas / El Dorado- Selva
Alegre- Soritor-Emp. PE-5N (Calzada)"

7.5 FORMATO N° 5

FORMATO N°05					
RELEVAMIENTO DE INFORMACION TIPO 1					
N°	Descripción	Unidad	Cantidad	Precio Unitario (Soles)	Parcial (Soles)
1	ELABORACIÓN DE INVENTARIO VIAL CALIFICADO, PROYECTO GIS Y VALIDACIÓN EN EL SOFTWARE DE GESTIÓN	km	175.63		
2	EVALUACIÓN DE DAÑOS EN EL PAVIMENTO	km	175.63		
3	ITINERARIO FILMICO GEORREFERENCIADO	km	175.63		
4	EVALUACIÓN DEL IRI + TEXTURA	km	175.63		
5	EVALUACIÓN DE DEFLECTOMETRÍA	km	175.63		
6	ESTUDIO DE TRÁFICO (*)	km	175.63		
7	INVENTARIO DE PUENTES	g/b	1.00		
A	COSTO DIRECTO		Sumatoria COSTO DIRECTO		
B	UTILIDAD (UTI)		...% x (A)		
C	SUB TOTAL		Sumatoria (A+B)		
D	IMPUESTO GENERAL A LA VENTA (IGV)		...% x (C)		18%
E	PRESUPUESTO RELEVAMIENTO DE INFORMACION TIPO 1		Sumatoria (C+D)		
F	LONGITUD			km	175.63
G	COSTO POR KILOMETRO		E/F		

(*) Incluye la participación y pago del Especialista en Tráfico y auxiliares de conteo.

7.6 FORMATO N° 6

FORMATO N°06					
RELEVAMIENTO DE INFORMACION TIPO 2					
N°	Descripción	Unidad	Cantidad	Precio Unitario (Soles)	Parcial (Soles)
1	ACTUALIZACIÓN DEL INVENTARIO VIAL CALIFICADO, PROYECTO GIS Y VALIDACIÓN EN EL SOFTWARE DE GESTIÓN	km	175.63		
2	EVALUACIÓN DE DAÑOS EN EL PAVIMENTO	km	175.63		
3	ITINERARIO FILMICO GEORREFERENCIADO	km	175.63		
4	EVALUACIÓN DEL IRI + TEXTURA	km	175.63		
5	EVALUACIÓN DE DEFLECTOMETRÍA	km	175.63		
6	ESTUDIO DE TRÁFICO (*)	km	175.63		
7	INVENTARIO DE PUENTES	g/b	1.00		
A	COSTO DIRECTO		Sumatoria COSTO DIRECTO		
B	UTILIDAD (UTI)		...% x (A)		
C	SUB TOTAL		Sumatoria (A+B)		
D	IMPUESTO GENERAL A LA VENTA (IGV)		...% x (C)		18%
E	PRESUPUESTO RELEVAMIENTO DE INFORMACION TIPO 2		Sumatoria (C+D)		
F	LONGITUD			km	175.63
G	COSTO POR KILOMETRO		E/F		

(*) Incluye la participación y pago del Especialista en Tráfico y auxiliares de conteo.

7.7 FORMATO N° 7

FORMATO N°07					
EVALUACIÓN Y MEDICIÓN DEL IRI					
N°	Descripción	Unidad	Cantidad	Precio Unitario (Soles)	Parcial (Soles)
1	EVALUACIÓN Y MEDICIÓN DEL IRI	km	175.63		
A	COSTO DIRECTO		Sumatoria COSTO DIRECTO		
B	UTILIDAD (UTI)		...% x (A)		
C	SUB TOTAL		Sumatoria (A+B)		
D	IMPUESTO GENERAL A LA VENTA (IGV)		...% x (C)		18%
E	PRESUPUESTO EVALUACIÓN Y MEDICIÓN DEL IRI		Sumatoria (C+D)		
F	LONGITUD			km	175.63
G	COSTO POR KILOMETRO		E/F		





PERÚ
Ministerio
de Transportes
y Comunicaciones

Viceministerio
de Transportes

Proviás Nacional

Términos de Referencia del Servicio de Gestión y Conservación Vial por Niveles de Servicio del Corredor Vial:
"Chachapoyas - Molinopampa – Mariscal Benavides - Rodríguez de Mendoza – Abra Lajas / El Dorado- Selva
Alegre- Soritor-Emp. PE-5N (Calzada)"

CAPITULO VIII. REQUISITOS DE CALIFICACIÓN

A. Capacidad Técnica y Profesional

A.1 Equipamiento Estratégico

En esta sección se consigna el equipamiento para la ejecución de la prestación considerado como estratégico, de acuerdo a participación en las etapas del servicio.

Requisito:

RELACIÓN DE EQUIPO MECÁNICO ESTRATÉGICO PARA LA CONSERVACIÓN RUTINARIA, TRANSITABILIDAD Y ATENCIONES ESPECIALES.

Descripción	Cantidad	Antigüedad
CARGADOR SOBRE LLANTAS 125 HP, 3.0 yd3	1	5 años de antigüedad como máximo.
MOTONIVELADORA 145 HP	1	5 años de antigüedad como máximo.
RETROEXCAVADORA SOBRE LLANTAS 58 HP 1.0 yd3	1	5 años de antigüedad como máximo.
CAMION VOQUETE 330 HP 15 M3	1	5 años de antigüedad como máximo.

RELACIÓN DE EQUIPO MECÁNICO ESTRATÉGICO PARA LA CONSERVACIÓN PERIÓDICA

Descripción	Cantidad	Antigüedad
MOTONIVELADORA 145 HP	2	5 años de antigüedad como máximo.
RODILLO LISO VIBRATORIO AUTOPROPULSADO 101 HP, 10 Ton.	1	5 años de antigüedad como máximo.
CAMION CISTERNA (AGUA) 6X4; 300 HP 5000 GLN.	1	5 años de antigüedad como máximo.
CAMION CISTERNA (EMULSIÓN) 6X4; 300 HP 5000 GLN	1	5 años de antigüedad como máximo.
CARGADOR SOBRE LLANTAS 125 HP, 3.0 yd3	1	5 años de antigüedad como máximo.
CAMION VOLQUETE 330 HP 15 M3	3	5 años de antigüedad como máximo.
CAMION IMPRIMADOR 210 HP; 2000 GLN	1	10 años de antigüedad como máximo.
MINICARGADOR 67 HP	1	5 años de antigüedad como máximo.
BARREDORA MECÁNICA 10 HP	2	5 años de antigüedad como máximo.
RODILLO TANDEM VIBRATORIO AUTOPROPULSADO 111HP; 9tn	1	5 años de antigüedad como máximo.
CAMION MICROPAVIMENTADOR 300 HP	1	10 años de antigüedad como máximo.
COMPRESORA NEUMATICA 87HP; 250 PCM	1	5 años de antigüedad como máximo.

Página 331 de 351



2129





PERÚ

Ministerio
de Transportes
y Comunicaciones

Viceministerio
de Transportes

Provias Nacional

Términos de Referencia del Servicio de Gestión y Conservación Vial por Niveles de Servicio del Corredor Vial:
"Chachapoyas - Molinopampa – Mariscal Benavides - Rodríguez de Mendoza – Abra Lajas / El Dorado- Selva
Alegre- Soritor-Emp. PE-SN (Calzada)"

A.1 CALIFICACIONES DEL PERSONAL CLAVE

A.2.1 FORMACIÓN ACADÉMICA.

Requisitos:

N°	Personal	Cantidad	Formación academica requerida
1	Gerente Vial	01	Título profesional de Ingeniero Civil
2	Ingeniero Residente	01	Título profesional de Ingeniero Civil
3	Especialista en Suelos y Pavimentos	01	Título profesional de Ingeniero Civil

Acreditación:

El TÍTULO PROFESIONAL REQUERIDO será verificado por el comité de selección en el Registro Nacional de Grados Académicos y Títulos Profesionales en el portal web de la Superintendencia Nacional de Educación Superior Universitaria - SUNEDU a través del siguiente link:
<https://enlinea.sunedu.gob.pe/> // o en el Registro Nacional de Certificados, Grados y Títulos a cargo del Ministerio de Educación a través del siguiente link: <http://www.titulosinstitutos.pe/>, según corresponda.

En caso el TÍTULO PROFESIONAL REQUERIDO no se encuentre inscrito en el referido registro, el postor debe presentar la copia del diploma respectivo a fin de acreditar la formación académica requerida.

Nota – A.2.1:

- En caso de presentar títulos profesionales obtenidos en el extranjero, para la presentación de ofertas los postores deben acreditar dicho requisito, a través de la presentación de la copia simple del documento de la revalidación u homologación o del reconocimiento del grado académico o título profesional otorgados en el extranjero, extendido por la autoridad competente en el Perú conforme a la normativa especial de la materia.
- En concordancia con la Opinión N° 220-2017/DTN y la Opinión N° 225-2017/DTN, para el caso en que el personal propuesto tenga títulos profesionales extranjeros, tal requisito deberá acreditarse además con la copia simple del documento de la revalidación o del reconocimiento del grado académico o título profesional otorgados en el extranjero, extendido por la autoridad competente en el Perú, conforme a la normativa especial de la materia. Asimismo, lo indicado aplica para la aceptación de la participación de los profesionales no clave.

A.2.2 EXPERIENCIA DEL PERSONAL CLAVE

Requisitos:

- GERENTE VIAL (01 profesional): 48 (cuarenta y ocho) meses de experiencia mínima del personal clave como:
 - Gerente y/o Director y/o Superintendente y/o Jefe y/o Residente y/o Supervisor y/o Inspector y/o especialista en/de conservación vial y/o especialista en/de Administración de Contratos y/o administrador de contratos (o la combinación de los términos anteriores, pudiendo para tal fin



Página 332 de 351



2128





PERÚ
Ministerio
de Transportes
y Comunicaciones

Viceministerio
de Transportes

Proviás Nacional

Términos de Referencia del Servicio de Gestión y Conservación Vial por Niveles de Servicio del Corredor Vial:
"Chachapoyas – Molinopampa – Mariscal Benavides – Rodríguez de Mendoza – Abra Lajas / El Dorado- Selva
Alegre- Soritor-Emp. PE-5N (Calzada)"

no incluir alguna conjunción); a los cuales puede añadirse los siguientes términos en/de/o sin preposición):

- ✓ Vial y/o
- ✓ Supervisión y/o
- ✓ Servicio y/o
- ✓ Conservación y/o
- ✓ Mantenimiento y/o
- ✓ Mejoramiento y/o
- ✓ Obra y/o
- ✓ Construcción y/o
- ✓ Reconstrucción y/o
- ✓ Rehabilitación y/o
- ✓ proyectos y/o
- ✓ Técnico y/o
- ✓ Infraestructura y/o
- ✓ Zonal y/o
- ✓ Sector y/o
- ✓ Tramo y/o
- ✓ Carretera y/o
- ✓ Corredor vial y/o
- ✓ Operaciones

Notas:

Se aceptarán todas estas denominaciones de cargos también si además se les añade los términos:

Obra y/o Vial y/o en/de vías y/o en/de infraestructura vial y/o por nivel de servicios y/o periódico y/o rutinario y/o Ingeniero y/o en/de ingeniería y/o Ing. y/o Especialista o la combinación de éstos.

Estas denominaciones de cargos podrán adicionalmente terminar con una letra (por ejemplo "B") y/o número (por ejemplo "2" y/o "II").

Las palabras que conforman la denominación del cargo pueden estar en singular o plural, se aceptará el uso de signos de puntuación y/o preposiciones entre palabras, así como también la variación del orden entre palabras.

La denominación del cargo desempeñado no debe desvirtuar el perfil del profesional requerido.

Debiéndose acreditar que las experiencias son:

- i. En entidades públicas y/o privadas, siempre que la experiencia sea adquirida en carreteras a nivel de pavimento de concreto asfáltico y/o pavimento asfáltico reciclado y/o tratamiento superficial bituminoso y/o mortero asfáltico.
2. **INGENIERO RESIDENTE (01 profesional):** 36 (treinta y seis) meses de experiencia mínima del personal clave como:
 - Gerente y/o Jefe y/o Residente y/o Supervisor y/o Inspector y/o especialista en/de conservación vial (o la combinación de los términos anteriores pudiendo además para tal fin no incluir alguna conjunción); a los cuales puede añadirse los siguientes términos en/de/o sin preposición):

- ✓ Vial y/o
- ✓ Supervisión y/o
- ✓ Servicio y/o
- ✓ Conservación y/o
- ✓ Mantenimiento y/o
- ✓ Mejoramiento y/o
- ✓ Obra y/o
- ✓ Construcción y/o
- ✓ Reconstrucción y/o
- ✓ Rehabilitación y/o
- ✓ proyectos y/o
- ✓ Técnico y/o
- ✓ Infraestructura y/o
- ✓ Zonal y/o

Página 333 de 351



2127





Ministerio
de Transportes
y Comunicaciones

Viceministerio
de Transportes

Proviás Nacional

Términos de Referencia del Servicio de Gestión y Conservación Vial por Niveles de Servicio del Corredor Vial:
"Chachapoyas - Molinopampa - Mariscal Benavides - Rodríguez de Mendoza - Abra Lajas / El Dorado- Selva
Alegre- Soritor-Emp. PE-5N (Calzada)"

- ✓ Sector y/o
- ✓ Tramo y/o
- ✓ Carretera y/o
- ✓ Corredor vial y/o
- ✓ Operaciones y/o
- ✓ Producción

Notas:

Se aceptarán todas estas denominaciones de cargos también si además se les añade los términos:
Obra y/o Vial y/o en/de vías y/o en/de infraestructura vial y/o por nivel de servicios y/o periódico y/o
rutinario y/o Ingeniero y/o en/de ingeniería y/o Ing. y/o Especialista o la combinación de éstos.

Estas denominaciones de cargos podrán adicionalmente terminar con una letra (por ejemplo "B") y/o
número (por ejemplo "2" y/o "II").

Las palabras que conforman la denominación del cargo pueden estar en singular o plural, se aceptará
el uso de signos de puntuación y/o preposiciones entre palabras, así como también la variación del
orden entre palabras.

La denominación del cargo desempeñado no debe desvirtuar el perfil del profesional requerido.

Debiéndose acreditar que las experiencias son:

- i. En entidades públicas y/o privadas, siempre que la experiencia sea adquirida en carreteras a nivel
de pavimento de concreto asfáltico y/o pavimento asfáltico reciclado y/o tratamiento superficial
bituminoso y/o mortero asfáltico.

**3. ESPECIALISTA EN SUELOS Y PAVIMENTOS. (01 profesional): 36 (treinta y seis) meses de
experiencia mínima del personal clave como:**

- Jefe y/o Supervisor y/o Inspector y/o Ingeniero y/o Especialista (o la combinación de los términos
anteriores, pudiendo para tal fin no incluir alguna conjunción) en/de:

- Pavimento(s) y/o
- Suelos y pavimentos

A los cuales puede añadirse la combinación, de los siguientes términos:

- Suelos y/o
- Mecánica en/de suelos y/o
- Laboratorio y/o
- Control de calidad y/o
- Geología y/o
- Geotecnia y/o
- Canteras y/o
- Diseño y/o
- Asfalto y/o
- Concreto asfáltico y/o
- Tratamiento superficial y/o
- Tratamiento superficial bituminoso y/o
- Mortero asfáltico y/o
- Micropavimento y/o
- Slurry seal y/o
- Otta seal y/o
- Cape seal y/o
- Explanaciones y/o
- Infraestructura y/o
- Zonal y/o
- Sector y/o
- Tramo y/o
- Carretera y/o
- Corredor vial



Página 334 de 351



2126





PERÚ

Ministerio
de Transportes
y Comunicaciones

Viceministerio
de Transportes

Proviás Nacional

Términos de Referencia del Servicio de Gestión y Conservación Vial por Niveles de Servicio del Corredor Vial:
"Chachapoyas – Molinopampa – Mariscal Benavides – Rodríguez de Mendoza – Abra Lajas / El Dorado- Selva
Alegre- Soritor-Emp. PE-SN (Calzada)"

Notas:

Se aceptarán todas estas denominaciones de cargos también si además se les añade los términos:
Obra y/o Vial y/o en/de vías y/o en/de infraestructura vial y/o por nivel de servicios y/o periódico y/o rutinario y/o Ingeniero y/o en/de ingeniería y/o Ing. y/o Especialista o la combinación de éstos.
Estas denominaciones de cargos podrán adicionalmente terminar con una letra (por ejemplo "B") y/o número (por ejemplo "2" y/o "II").
Las palabras que conforman la denominación del cargo pueden estar en singular o plural, se aceptará el uso de signos de puntuación y/o preposiciones entre palabras, así como también la variación del orden entre palabras.

La denominación del cargo desempeñado no debe desvirtuar el perfil del profesional requerido.

Debiéndose acreditar que las experiencias son:

- En entidades públicas y/o privadas, siempre que la experiencia sea adquirida en carreteras a nivel de pavimento de concreto asfáltico y/o pavimento asfáltico reciclado y/o tratamiento superficial bituminoso y/o mortero asfáltico.

De presentarse experiencia ejecutada paralelamente (traslape), para el cómputo del tiempo de dicha experiencia sólo se considerará una vez el periodo traslapado.

Acreditación:

La experiencia del personal clave se acreditará con cualquiera de los siguientes documentos: (i) copia simple de contratos y su respectiva conformidad o (ii) constancias o (iii) certificados o (iv) cualquier otra documentación que, de manera fehaciente demuestre la experiencia del personal propuesto.

NOTAS – A.3

Se precisa que las siguientes notas son aplicables para la ACREDITACIÓN DE LA EXPERIENCIA DEL PERSONAL CLAVE Y ACREDITACIÓN DE LA EXPERIENCIA DEL PERSONAL NO CLAVE.

- Conforme lo señala la Opinión N° 105-2015/DTN: las constancias y/o certificados y documentos que acrediten la experiencia del personal deben ser emitidos por aquel órgano que tenga competencia para ello dentro de la organización interna de la Entidad pública o privada donde dicho profesional adquirió la experiencia, pues solo así se demostraría fehacientemente la experiencia adquirida. Hecho que en la verificación posterior puede ser corroborado por la Entidad.
- Acorde a lo dispuesto por la Dirección Técnica Normativa, no resulta necesario que se especifiquen o precisen los cargos del personal que otorgara la documentación mediante la cual se acreditara la experiencia del personal clave, en tanto esta debe ser otorgada por el empleador o empleadores ya sea a través de sus respectivas oficinas de administración, recursos humanos o cualquier otra que tenga competencia para ello.
- En el caso que los certificados que acrediten la experiencia de los profesionales indiquen como fecha fin la expresión "a la fecha" o "a la actualidad", se considerará la fecha de emisión del documento.

Importante

- Los documentos que acreditan la experiencia deben incluir los nombres y apellidos del personal clave, el cargo desempeñado, el plazo de la prestación indicando el día, mes y año de inicio y culminación, el nombre de la Entidad u organización que emite el documento, la fecha de emisión y nombres y apellidos de quien suscribe el documento.



Página 335 de 351



2125





Ministerio
de Transportes
y Comunicaciones

Viceministerio
de Transportes

Proviás Nacional

Términos de Referencia del Servicio de Gestión y Conservación Vial por Niveles de Servicio del Corredor Vial:
"Chachapoyas - Molinopampa - Mariscal Benavides - Rodríguez de Mendoza - Abra Lajas / El Dorado- Selva
Alegre- Soritor-Emp. PE-SN (Calzada)"

- *En caso los documentos para acreditar la experiencia establezcan el plazo de la experiencia adquirida por el personal clave en meses sin especificar los días se debe considerar el mes completo.*
- *Se considerará aquella experiencia que no tenga una antigüedad mayor a veinticinco (25) años anteriores a la fecha de la presentación de ofertas.*
- *Al calificar la experiencia del personal, se debe valorar de manera integral los documentos presentados por el postor para acreditar dicha experiencia. En tal sentido, aun cuando en los documentos presentados la denominación del cargo o puesto no coincida literalmente con aquella prevista en las bases, se deberá validar la experiencia si las actividades que realizó el personal corresponden con la función propia del cargo o puesto requerido en las bases*

B.- EXPERIENCIA DEL POSTOR EN LA ESPECIALIDAD

Requisitos:

El postor debe acreditar un monto facturado acumulado equivalente a S/ 96,000,000.00 (Noventa y Seis Millones con 00/100 Soles), por la contratación de servicios iguales o similares al objeto de la convocatoria, durante los ocho (8) años anteriores a la fecha de la presentación de ofertas que se computarán desde la fecha de la conformidad o emisión del comprobante de pago, según corresponda.

Se consideran como SERVICIOS SIMILARES al objeto de la contratación a los siguientes:

1. "SERVICIOS DE GESTIÓN Y CONSERVACIÓN VIAL POR NIVELES DE SERVICIO" en carreteras a nivel de pavimento de concreto asfáltico y/o tratamiento superficial bituminoso y/o mortero asfáltico y/o pavimento asfáltico reciclado.
2. "SERVICIOS DE GESTIÓN, MEJORAMIENTO Y CONSERVACIÓN VIAL POR NIVELES DE SERVICIO" en carreteras a nivel de pavimento de concreto asfáltico y/o tratamiento superficial bituminoso y/o mortero asfáltico y/o pavimento asfáltico reciclado.
3. SERVICIOS U OBRAS de: RECONSTRUCCIÓN Y/O CONSTRUCCIÓN Y/O REHABILITACIÓN Y/O MEJORAMIENTO Y/O CONSERVACIÓN PERIÓDICA Y/O MANTENIMIENTO PERIÓDICO o la combinación de los términos anteriores, siempre y cuando se acredite que se tratan de intervenciones en **carreteras** y que se han ejecutado a nivel de pavimento de concreto asfáltico y/o tratamiento superficial bituminoso y/o mortero asfáltico y/o pavimento asfáltico reciclado.
4. Se aceptarán otras experiencias cuya **denominación no concuerde** con la descrita en los numerales 1), 2) y 3); siempre y cuando se acredite que se tratan de intervenciones en **carreteras** y que se han ejecutado a nivel de pavimento de concreto asfáltico y/o tratamiento superficial bituminoso y/o mortero asfáltico y/o pavimento asfáltico reciclado.

Notas B:

Se precisa que las siguientes notas son aplicables tanto para la ACREDITACIÓN DE LA EXPERIENCIA DEL POSTOR EN LA ESPECIALIDAD, así como para la ACREDITACIÓN DE LA EXPERIENCIA DEL PERSONAL CLAVE Y ACREDITACIÓN DE LA EXPERIENCIA DEL PERSONAL NO CLAVE.



Página 336 de 351



2124





Ministerio
de Transportes
y Comunicaciones

Viceministerio
de Transportes

Proviás Nacional

Términos de Referencia del Servicio de Gestión y Conservación Vial por Niveles de Servicio del Corredor Vial:
"Chachapoyas - Molinopampa - Mariscal Benavides - Rodríguez de Mendoza - Abra Lajas / El Dorado- Selva
Alegre- Soritor-Emp. PE-SN (Calzada)"

- a) Se considerarán como **"PAVIMENTO DE CONCRETO ASFÁLTICO"** los siguientes:
- Pavimento de concreto asfáltico o pavimento de hormigón asfáltico o pavimento asfáltico o pavimento bituminoso o pavimento de asfalto y/o
 - Mezcla asfáltica o Mezcla bituminosa o Mezcla densa o Mezcla semi densa o Mezcla de concreto asfáltico o Mezcla de Hormigón asfáltico y/o
 - Carpeta asfáltica o carpeta asfaltada o carpeta de concreto asfáltico y/o
 - Refuerzo asfáltico o recapeo asfáltico o aglomerado asfáltico o refuerzo bituminoso o recapeo bituminoso o aglomerado bituminoso o asfaltado.
- Asimismo, serán aceptados los términos indicados (del i al iv), de estar antecedidos por las palabras "pavimentación" y/o "pavimento" y/o "pavimento de" y/o "carpeta" y/o la combinación de estas palabras con las preposiciones que se necesiten y que den sentido a la expresión.
- También, serán aceptados si a los términos señalados (del i al iv) se adicione la expresión "modificado con polímeros" o "modificado con polímeros (tipo) SBS".
- Igualmente, serán aceptados si a los términos señalados (del i al iv) se adicione la expresión: en caliente y/o tibio(a) y/o frío(a).
- b) Serán aceptadas como **TRATAMIENTO SUPERFICIAL BITUMINOSO**, las siguientes soluciones: tratamiento superficial bicapa, tratamiento superficial simple, tratamiento superficial monocapa, tratamiento superficial doble, tratamiento superficial triple y/o tricapa.

Para el presente servicio también serán aceptados como **TRATAMIENTO SUPERFICIAL BITUMINOSO**, a las siguientes soluciones: Otta seal y/o cape seal.

- c) Serán aceptadas como **MORTERO ASFÁLTICO**, las siguientes soluciones: slurry seal y/o micropavimento.
- d) Se aceptará como **PAVIMENTO ASFÁLTICO RECICLADO**, a los tratamientos superficiales bituminosos reciclado y/o morteros asfálticos reciclado, siempre que la experiencia implique haber utilizado dicho material reciclado para la elaboración de la nueva capa de rodadura de asfalto.
- e) La experiencia del personal profesional, antigüedad de equipos, o algún aspecto relacionado a la experiencia del postor en la especialidad, se calculará en base a UN AÑO DE 365 DÍAS.
- f) Para el caso de experiencias adquiridas en el extranjero, podrá presentarse documento adicional que permita verificar el cumplimiento de las características solicitadas.
- g) Conforme el artículo 59.1 del Reglamento de Contrataciones del Estado *"Los documentos que acompañan a las expresiones de interés, las ofertas y cotizaciones, según corresponda, se presentan en idioma español. Cuando los documentos no figuren en idioma español, se presenta la respectiva traducción por traductor público juramentado o traductor colegiado certificado, según corresponda, salvo el caso de la información técnica complementaria contenida en folletos, instructivos, catálogos o similares, que puede ser presentada en el idioma original. El postor es responsable de la exactitud y veracidad de dichos documentos."*
- h) En el caso que el postor presente experiencia en obra, esta se acreditará con copia simple de: (i) contratos y sus respectivas actas de recepción de obra; (ii) contratos y sus respectivas resoluciones de liquidación; o (iii) contratos y sus respectivas constancias de

Página 337 de 351



2123





Ministerio
de Transportes
y Comunicaciones

Viceministerio
de Transportes

Proviás Nacional

Términos de Referencia del Servicio de Gestión y Conservación Vial por Niveles de Servicio del Corredor Vial:
"Chachapoyas - Molinopampa - Mariscal Benavides - Rodríguez de Mendoza - Abra Lajas / El Dorado- Selva
Alegre- Soritor-Emp. PE-5N (Calzada)"

prestación o cualquier otra documentación⁴ de la cual se desprenda fehacientemente que la obra fue concluida, así como el monto total que implicó su ejecución; correspondientes a un máximo de veinte (20) contrataciones, durante los 8 años anteriores a la fecha de la presentación de ofertas que se computarán desde la suscripción del acta de recepción de obra.

Acreditación:

La experiencia del postor en la especialidad se acreditará con copia simple de (i) contratos u órdenes de servicios, y su respectiva conformidad o constancia de prestación; o (ii) comprobantes de pago cuya cancelación se acredite documental y fehacientemente, con voucher de depósito, nota de abono, reporte de estado de cuenta, cualquier otro documento emitido por Entidad del sistema financiero que acredite el abono o mediante cancelación en el mismo comprobante de pago⁵, correspondientes a un máximo de veinte (20) contrataciones.

En caso los postores presenten varios comprobantes de pago para acreditar una sola contratación, se debe acreditar que corresponden a dicha contratación; de lo contrario, se asumirá que los comprobantes acreditan contrataciones independientes, en cuyo caso solo se considerará, para la evaluación, las veinte (20) primeras contrataciones indicadas en el **Anexo N° 8** referido a la Experiencia del Postor en la Especialidad.

En el caso de servicios de ejecución periódica o continuada, solo se considera como experiencia la parte del contrato que haya sido ejecutada durante los ocho (8) años anteriores a la fecha de presentación de ofertas, debiendo adjuntarse copia de las conformidades correspondientes a tal parte o los respectivos comprobantes de pago cancelados.

En los casos que se acredite experiencia adquirida en consorcio, debe presentarse la promesa de consorcio o el contrato de consorcio del cual se desprenda fehacientemente el porcentaje de las obligaciones que se asumió en el contrato presentado; de lo contrario, no se computará la experiencia proveniente de dicho contrato.

Asimismo, cuando se presenten contratos derivados de procesos de selección convocados antes del 20.09.2012, la calificación se ceñirá al método descrito en la Directiva "Participación de Proveedores en Consorcio en las Contrataciones del Estado", debiendo presumirse que el porcentaje de las obligaciones equivale al porcentaje de participación de la promesa de consorcio o del contrato de consorcio. En caso que en dichos documentos no se consigne el porcentaje de participación se presumirá que las obligaciones se ejecutaron en partes iguales.

⁴ De acuerdo con la **Opinión N° 185-2017/DTN** "cualquier otra documentación", se entiende como tal a todo documento emitido por la Entidad contratante con ocasión de la ejecución de la obra que cumpla con demostrar de manera indubitable aquello que se acredita, por ejemplo, mediante las resoluciones de liquidación de obra, las actas de recepción de conformidad, entre otros.

⁵ Cabe precisar que, de acuerdo con la **Resolución N° 0065-2018-TCE-S1 del Tribunal de Contrataciones del Estado**:

"... el solo sello de cancelado en el comprobante, cuando ha sido colocado por el propio postor, no puede ser considerado como una acreditación que produzca fehaciencia en relación a que se encuentra cancelado. Admitir ello equivaldría a considerar como válida la sola declaración del postor afirmando que el comprobante de pago ha sido cancelado"

(...)

"Situación diferente se suscita ante el sello colocado por el cliente del postor [sea utilizando el término "cancelado" o "pagado"] supuesto en el cual si se contaría con la declaración de un tercero que brinde certeza, ante la cual debiera reconocerse la validez de la experiencia".





Términos de Referencia del Servicio de Gestión y Conservación Vial por Niveles de Servicio del Corredor Vial:
"Chachapoyas - Molinopampa – Mariscal Benavides - Rodríguez de Mendoza – Abra Lajas / El Dorado- Selva
Alegre- Soritor-Emp. PE-SN (Calzada)"

Si el titular de la experiencia no es el postor, consignar si dicha experiencia corresponde a la matriz en caso que el postor sea sucursal, o fue transmitida por reorganización societaria, debiendo acompañar la documentación sustentatoria correspondiente.

Si el postor acredita experiencia de una persona absorbida como consecuencia de una reorganización societaria, debe presentar adicionalmente el **Anexo N° 9**.

Cuando en los contratos, órdenes de servicios o comprobantes de pago el monto facturado se encuentre expresado en moneda extranjera, debe indicarse el tipo de cambio venta publicado por la Superintendencia de Banca, Seguros y AFP correspondiente a la fecha de suscripción del contrato, de emisión de la orden de servicios o de cancelación del comprobante de pago, según corresponda.

Sin perjuicio de lo anterior, los postores deben llenar y presentar el **Anexo N° 8** referido a la Experiencia del Postor en la Especialidad.

Importante

- *Al calificar la experiencia del postor, se debe valorar de manera integral los documentos presentados por el postor para acreditar dicha experiencia. En tal sentido, aun cuando en los documentos presentados la denominación del objeto contractual no coincida literalmente con el previsto en las bases, se deberá validar la experiencia si las actividades que ejecutó el postor corresponden a la experiencia requerida.*
- *En el caso de consorcios, solo se considera la experiencia de aquellos integrantes que se hayan comprometido, según la promesa de consorcio, a ejecutar el objeto materia de la convocatoria, conforme a la Directiva "Participación de Proveedores en Consorcio en las Contrataciones del Estado".*

Importante

- *Si como resultado de una consulta u observación corresponde precisarse o ajustarse el requerimiento, se solicita la autorización del área usuaria y se pone de conocimiento de tal hecho a la dependencia que aprobó el expediente de contratación, de conformidad con el numeral 72.3 del artículo 72 del Reglamento.*
- *El cumplimiento de los Términos de Referencia se realiza mediante la presentación de una declaración jurada. De ser el caso, adicionalmente la Entidad puede solicitar documentación que acredite el cumplimiento del algún componente de estos. Para dicho efecto, consignará de manera detallada los documentos que deben presentar los postores en el literal e) del numeral 2.2.1.1 de esta sección de las bases.*
- *Los requisitos de calificación determinan si los postores cuentan con las capacidades necesarias para ejecutar el contrato, lo que debe ser acreditado documentalmente, y no mediante declaración jurada.*

Página 339 de 351



2121





PERÚ
Ministerio
de Transportes
y Comunicaciones

Viceministerio
de Transportes

Proviás Nacional

Términos de Referencia del Servicio de Gestión y Conservación Vial por Niveles de Servicio del Corredor Vial:
"Chachapoyas - Molinopampa – Mariscal Benavides - Rodríguez de Mendoza – Abra Lajas / El Dorado- Selva Alegre-
Soritor-Emp. PE-5N (Calzada)"

CAPITULO IX. ANEXOS

ANEXO A. FORMATO DE ORDEN POR DEFECTOS NO ADMITIDOS

ORDEN POR DEFECTOS NO ADMITIDOS N°.....

FECHA:/...../.....

UBICACIÓN: del Km. al Km.

Nº DE ITEM	DEFECTO NO ADMITIDO	UBICACIÓN	PLAZO EJECUCION	FECHA DE VENCIMIENTO

Firma del Supervisor

Firma del Gerente Vial

ANEXO B. FORMATO DE COMUNICACIÓN DE SUBSANACIÓN DE DEFECTOS NO ADMITIDOS

COMUNICADO N° XX -

Se informa a la Supervisión del Contrato N° xx que se ha procedido a reparar los deterioros a continuación indicados, sometiéndose a su consideración las reparaciones para su aprobación.

Nº	Tramo	Ubicación	Denominación deterioro	N° de Orden por Defectos no Admitidos	Fecha avisado	Fecha de vencimiento	Fecha de reparado	Demora	Foto reparación

Firma del Gerente Vial

ANEXO C. FORMATOS DE CONFORMIDAD A LA ORDEN DE DEFECTOS NO ADMITIDOS

CONFORMIDAD A LA ORDEN DE SERVICIO POR DEFECTOS NO ADMITIDOS N°.....

FECHA:/...../.....

Nº de ORDEN DE SERVICIO	Nº DE ITEM	DEFECTO REPARADO	UBICACIÓN	COMENTARIOS

Firma del Supervisor

a del Gerente Vial



Página 340 de 351



2120





PERÚ
Ministerio
de Transportes
y Comunicaciones

Viceministerio
de Transportes

Proviás Nacional

Términos de Referencia del Servicio de Gestión y Conservación Vial por Niveles de Servicio del Corredor Vial:
"Chachapoyas - Molinopampa – Mariscal Benavides - Rodríguez de Mendoza – Abra Lajas / El Dorado- Selva Alegre-
Soritor-Emp. PE-5N (Calzada)"

ANEXO D. INFORME DE SEGUIMIENTO SOCIO AMBIENTAL DEL INSTRUMENTO DE GESTIÓN AMBIENTAL - IGA

A continuación, se presenta el contenido mínimo que el Informe de Seguimiento Socio Ambiental de cumplimiento debe contener, no siendo esto limitativo y debiendo de adaptarse al contenido que se apruebe en el IGA.

1. Antecedentes.

Entre otras consideraciones, señalar los IGAs aprobados existentes en el ámbito del corredor vial materia del presente servicio, de corresponder.

2. Ubicación de la Intervención.

Entre otras consideraciones, indicar los distritos, provincias y departamento por los que atraviesa el proyecto, así como los tramos que lo conforman. Utilizar los siguientes cuadros de forma referencial.

Cuadro N° 01. Ubicación de Tramos del Servicio

Tramo	Altitud (msnm)	Progresiva		Long. (km)	Coordenadas UTM WGS84 -Zona ... Progresiva Inicio		Coordenadas UTM WGS84 -Zona ... Progresiva Fin		Distrito	Provincia	Región	Distancia al ANP/ ZA/ ACR/ Ecosistema Frágil próximo (Km o m)*
		Inicio	Fin		Este	Norte	Este	Norte				

*Indicar la distancia del ANP, ZA, ACR o ecosistema frágil que se encuentre más cercano al punto más próximo de cada tramo (indicar distancia).

Cuadro N° 02. Ubicación de Componentes del Servicio

Área Auxiliar	Progresiva	Acceso (Longitud, condición) *	Coordenadas UTM WGS84 -Zona ...		Distrito	Provincia	Región	IGA que aprueba	Distancia al ANP/ ZA/ ACR/ Ecosistema Frágil próximo (Km o m)*
			Este	Norte					

*Condición: i) existentes o no; ii) Bueno, Regular, Malo y iii) Indicar si se requiere realizar trabajos adicionales.

** Considerar la distancia del área auxiliar y/o su acceso al ANP, ZA, ACR o ecosistema frágil que se encuentre más cercano (indicar distancia).

3. Situación de la intervención por tramos.

Entre otras consideraciones, indicar las actividades que se ejecutaron en el periodo a ser reportado. Las actividades que se listan en el siguiente cuadro son referenciales, **debiendo adaptarse a cada contrato e intervención.**



Página 341 de 351



2119





Ministerio
de Transportes
y Comunicaciones

Viceministerio
de Transportes

Proviás Nacional

Términos de Referencia del Servicio de Gestión y Conservación Vial por Niveles de Servicio del Corredor Vial:
"Chachapoyas - Molinopampa – Mariscal Benavides - Rodríguez de Mendoza – Abra Lajas / El Dorado- Selva Alegre-
Soritor-Emp. PE-5N (Calzada)"

Cuadro N° 03. Intervención en el tiempo

Actividades	Meses			Descripción
	1	2	...	
Etapas Preliminares				
✓ Limpieza de ...				
Etapas de Conservación				
• Mejoramiento a nivel de soluciones básicas.				
✓ Sellado de ...				
• Conservación periódica. Trabajos en plataforma				
✓ Pavimentación de ...				
• Conservación rutinaria. Trabajos en plataforma				
✓ Limpieza de ...				
✓ Sellado de ...				
✓ Parchado de ...				
✓ ...				
• Actividades complementarias				
✓ Explotación de ...				
✓ Operación de ...				
✓ ...				
• Conservación de Obras de Arte y Drenaje:				
✓ Limpieza de ...				
✓ Reparación de ...				
✓ Reposición de ...				
✓ Colocación de ...				
✓ ...				
• Conservación de Señalización y Seguridad Vial:				
✓ Limpieza de ...				
✓ Reparación de ...				
✓ Reposición de ...				
✓ Colocación de ...				
✓ Pintado de ...				
✓ ...				
Etapas de Cierre (Rehabilitación de áreas afectadas)				
•				
•				

Indicar el avance de la ejecución de las actividades de Mejoramiento y/o Conservación Periódica y/o Conservación Rutinaria en el periodo a ser reportado. Utilizar el siguiente cuadro de forma referencial.

Cuadro N° 04 Avance ejecutado al Mes de del

TRAMO	PROGRESIVA		LONGITUD (Km.) TOTAL a INTERVENIR		DETALLE (CP y/o M)	AVANCE (CP y/o M) al Mes	
	INICIO	FINAL	CP y/o M	CR		LONGITUD (Km.)	%
1			Ejm: 50	Ejm: 50	Mejoramiento	Ejm: 30	Ejm: 60%
2			Ejm: 38	Ejm: 38	Conservación Periódica	Ejm: 20.5	Ejm: 53.9%
...							

Lo que corresponden a trabajos de Conservación Periódica (CP) y Mejoramiento (M), el avance ejecutado es del orden de xyz% xyz%





Ministerio
de Transportes
y Comunicaciones

Viceministerio
de Transportes

Proviás Nacional

Términos de Referencia del Servicio de Gestión y Conservación Vial por Niveles de Servicio del Corredor Vial:
"Chachapoyas - Molinopampa - Mariscal Benavides - Rodríguez de Mendoza - Abra Lajas / El Dorado- Selva Alegre-
Soritor-Emp. PE-5N (Calzada)"

CP: Conservación Periódica

M: Mejoramiento

CR: Conservación Rutinaria

4. Implementación del Plan de Manejo Ambiental.

- Todos los documentos que se adjunte deben ser legibles.
- Todos los registros fotográficos deben ser fechados y contar con una descripción.
- Identificar los nombres y cargos de los responsables de la implementación del Plan de Manejo Ambiental.

4.1 Programa de Medidas Preventivas, Mitigadoras y/o Correctivas.

4.1.1 Sub Programa de Manejo de Residuos y Efluentes.

4.1.1.1 Manejo de Residuos Sólidos.

- Adjuntar los medios de verificación para corroborar el cumplimiento de las medidas.
- Completar los siguientes cuadros de generación de residuos.

Cuadro N° 05 Resumen de Generación de Residuos No Peligrosos

Mes	Reutilizables					No Reutilizables	Total del Mes (Kg)
	Papel y Cartón (Kg)	Plástico (Kg)	Orgánicos (Kg)	Vidrio (Kg)	Metálicos (Kg)	Residuos Comunes (Kg)	
Ago-21							
...							
Total Acumulado por residuo (kg)							

Cuadro N° 06 Resumen de Generación de Residuos Peligrosos

Mes	Reutilizables			No Reutilizables						Total del Mes (Kg)
	Aceites usados (Kg)	Baterías (Kg)	Llantas (Kg)	Filtros de aire contaminados (Kg)	Trapo industrial contaminados (Kg)	Filtros (aceite, petróleo, hidráulico, transmisión, entre otros) (Kg)	Tierra contaminada con asfalto (Kg)	Bolsas de Cemento (Kg)	Latas de Pintura (Kg)	
Ago-21										
...										
Total Acumulado por residuo (kg)										

4.1.1.2 Manejo de Efluentes.

- Adjuntar los medios de verificación para corroborar el cumplimiento de las medidas.
- Completar los siguientes cuadros:

Cuadro N° 07 Cantidad de Baños Químicos instalados

Mes	Ago-21	...	Mes...
Cantidad de Baño Químico Portátil (und)			

Página 343 de 351



2117





PERÚ
Ministerio
de Transportes
y Comunicaciones

Viceministerio
de Transportes

Proviás Nacional

Términos de Referencia del Servicio de Gestión y Conservación Vial por Niveles de Servicio del Corredor Vial:
"Chachapoyas - Molinopampa – Mariscal Benavides - Rodríguez de Mendoza – Abra Lajas / El Dorado- Selva Alegre-
Soritor-Emp. PE-5N (Calzada)"

Cuadro N° 08 Volumen de disposición de aguas residuales

Mes	Ago-21	...	Mes...
Residuos líquidos (m3)			

4.1.2 Subprograma de Protección de Recursos Naturales.

4.1.2.1 Medidas ambientales para la conservación de cursos de agua.

Adjuntar los medios de verificación para corroborar el cumplimiento de las medidas.

4.1.2.2 Medidas ambientales para la conservación del suelo orgánico.

Adjuntar los medios de verificación para corroborar el cumplimiento de las medidas.

4.1.2.3 Medidas ambientales para la conservación de flora y fauna.

Adjuntar los medios de verificación para corroborar el cumplimiento de las medidas.

4.1.2.4 Medidas ambientales en instalaciones auxiliares.

MEDIDAS PARA EL MANEJO DE CANTERAS.

Adjuntar los medios de verificación para corroborar el cumplimiento de las medidas.

MEDIDAS PARA EL MANEJO DE DEPÓSITOS DE MATERIAL EXCEDENTE.

Adjuntar los medios de verificación para corroborar el cumplimiento de las medidas.

MEDIDAS PARA EL MANEJO DE PATIO DE MÁQUINAS.

Adjuntar los medios de verificación para corroborar el cumplimiento de las medidas.

- Respecto a las Medidas ambientales en instalaciones auxiliares completar los siguientes cuadros

Cuadro N° 09 Campamentos, Patio de Maquina, Planta Industriales

Tramo	Tipo de Área Auxiliar	Progresiva (km)	Lado y acceso	Área (Ha)	IGA que aprueba	Nombre del Propietario	Vigencia de autorización del documento suscrito por el propietario (desde .. hasta ..)	Estado
								Área en uso

Fuente:





PERÚ
Ministerio
de Transportes
y Comunicaciones

Viceministerio
de Transportes

Proviás Nacional

Términos de Referencia del Servicio de Gestión y Conservación Vial por Niveles de Servicio del Corredor Vial:
"Chachapoyas - Molinopampa - Mariscal Benavides - Rodríguez de Mendoza - Abra Lajas / El Dorado- Selva Alegre-
Soritor-Emp. PE-5N (Calzada)"

Cuadro N° 10 Canteras

N°	Tramo	Cantera (Progresiva)	Lado y acceso (m.)	Tipo	IGA que aprueba	Nombre del Propietario	Vigencia de autorización del documento suscrito por el propietario (desde .. hasta ..)	Volumen a extraer (m3)	Volumen acumulado (m3)	Top Soil	Meses			
											Mes
1				Cerro							Sin uso	En uso	En proceso de cierre	Cerrado
2				Rio										
...														

Fuente:

Cuadro N° 11 Depósito de Material Excedente

N°	Tramo	DME (Progresiva)	Lado y acceso (m.)	IGA que aprueba	Nombre del Propietario	Vigencia de autorización del documento suscrito por el propietario (desde .. hasta ..)	Volumen Potencial (m3)	Volumen a Disponer (m3)	Estado Inicial	Top Soil	Meses			
											Mes
1				DIA - RD N° ...					Intervenido previamente por terceros	No presenta	Sin uso	En uso	En proceso de cierre	Cerrado
2									Terreno nuevo	Forraje (khu)				
...														

Fuente:

Cuadro N° 12 Puntos de Agua utilizadas y autorizadas por el ANA

N°	Tramo	Nombre de curso de agua	Progresiva (Km)	Coordenadas UTM WGS84 -Zona ...		Volumen de agua utilizado por mes			Autoridad Administrativa del Agua. Resolución que autoriza	Periodo de vigencia (Desde ... Hasta ...)
				Este	Norte	Mes		

Fuente:

4.1.3 Subprograma de Señalización y Seguridad Vial.

Adjuntar los medios de verificación para corroborar el cumplimiento de las medidas.

4.2 Programa de Capacitación, Educación Ambiental y Seguridad Vial.

4.2.1 Subprograma de Capacitación Ambiental.

Adjuntar los medios de verificación para corroborar el cumplimiento de las medidas.

4.2.2 Subprograma de Educación Ambiental y Seguridad vial.

Adjuntar los medios de verificación para corroborar el cumplimiento de las medidas.

Implementación de campañas de educación y seguridad vial; sensibilización y cuidado de la vía.

El CONTRATISTA CONSERVADOR se encargará de implementar campañas de seguridad vial, y de sensibilización a los usuarios para el cuidado de la vía.





PERÚ
Ministerio
de Transportes
y Comunicaciones

Viceministerio
de Transportes

Proviás Nacional

Términos de Referencia del Servicio de Gestión y Conservación Vial por Niveles de Servicio del Corredor Vial:
"Chachapoyas - Molinopampa – Mariscal Benavides - Rodríguez de Mendoza – Abra Lajas / El Dorado- Selva Alegre-
Soritor-Emp. PE-5N (Calzada)"

Las campañas serán coordinadas con las autoridades locales, Gobiernos Regionales, Locales y del sector educación. El programa de actividades debe ser de conocimiento de la Supervisión, estructurarse en distintas etapas durante todo el contrato y dirigirse a niños, adolescentes y adultos de diferentes niveles de educación y ocupación, respectivamente. Otra parte de las campañas serán de carácter preventivo. En estas el Contratista identificará a las empresas de transporte y usuarios frecuentes de la vía, en especial a los conductores que exceden límites de velocidad o conducen de manera temeraria.

En el caso de empresas de transporte el Contratista cursará comunicaciones a las empresas, a fin de advertir del peligro que suponen tales conductas. Paralelamente deberá coordinar con la Supervisión que a su vez coordinará con la SUTRAN y/o autoridades administrativas y policiales, la realización trámites necesarios.

4.3 Programa de Prevención de Pérdidas y Contingencias.

4.3.1 Subprograma de Salud Ocupacional.

Adjuntar los medios de verificación para corroborar el cumplimiento de las medidas.

4.3.2 Subprograma de Prevención y Control de Riesgos laborales.

Adjuntar los medios de verificación para corroborar el cumplimiento de las medidas.

4.3.3 Subprograma de Contingencias.

Adjuntar los medios de verificación para corroborar el cumplimiento de las medidas.

4.4 Programa de Monitoreo y Seguimiento.

Adjuntar los medios de verificación para corroborar el cumplimiento de las medidas.

4.5 Programa de Asuntos Sociales.

4.5.1 Subprograma de Relaciones Comunitarias.

Adjuntar los medios de verificación para corroborar el cumplimiento de las medidas.

Difusión de los alcances del contrato a comunidades y usuarios

El CONTRATISTA CONSERVADOR se encargará de difundir los alcances del Contrato de Servicio, realizando charlas y campañas informativas durante las diversas etapas del contrato. La finalidad de esta actividad es brindar toda la información a los usuarios con la finalidad de que la expectativa de la población no exceda los alcances del contrato, pero que evidencie y releve las ventajas del sistema, como parte de un proceso de mejora continua.

Las charlas y campañas de difusión serán coordinadas directamente por el Contratista, a través del Gerente Vial y con conocimiento de la Supervisión, con las autoridades de las distintas localidades usuarias de la vía.

Como parte del programa de difusión, el Contratista, de manera complementaria, podrá implementar la distribución de información escrita, gráfica o semejante, en la que incluya imágenes de la situación inicial de la vía y del progreso de la misma.

Se debe dar a conocer el potencial de desarrollo que pueden tener las poblaciones beneficiadas a lo largo del corredor, con la implementación de este proyecto.

4.5.2 Subprograma de Contratación de mano de Obra Local.

Adjuntar los medios de verificación para corroborar el cumplimiento de las medidas.

4.5.3 Subprograma de Monitoreo de deudas locales.

Adjuntar los medios de verificación para corroborar el cumplimiento de las medidas.

4.5.4 Subprograma de Participación Ciudadana.

Adjuntar los medios de verificación para corroborar el cumplimiento de las medidas.

5. Implementación del Plan de Cierre.

Página 346 de 351



2114





Ministerio
de Transportes
y Comunicaciones

Viceministerio
de Transportes

Proviás Nacional

Términos de Referencia del Servicio de Gestión y Conservación Vial por Niveles de Servicio del Corredor Vial:
"Chachapoyas - Molinopampa - Mariscal Benavides - Rodríguez de Mendoza - Abra Lajas / El Dorado- Selva Alegre-
Soritor-Emp. PE-5N (Calzada)"

Adjuntar los medios de verificación para corroborar el cumplimiento de las medidas de manejo socio ambiental al cierre de las áreas auxiliares utilizadas en el presente servicio.

A fin de alcanzar a la DGAAM los Planes de cierre de las áreas auxiliares, se deberá de presentar expedientes individualizados por cada área auxiliar con la siguiente información:

- Fichas de Manejo Ambiental de las condiciones actuales del área utilizada como área auxiliar
- Fotografías del área auxiliar **antes** de la intervención y Fotografías del área auxiliar **después** de la intervención
- Planos de diseño de cierre con ubicación en coordenadas UTM WGS 84
- Documento de Identificación del Propietario
- Acta de conformidad del propietario del cierre del área auxiliar.

6. Anexos.

Los Anexos, por ejemplo: panel fotográfico, actas, mapas, entre otros, deben estar enumerados, así como citados en el desarrollo del presente informe, de acuerdo al programa, subprograma y medidas de manejo según corresponda.



Página 347 de 351



2113





PERÚ
Ministerio
de Transportes
y Comunicaciones

Viceministerio
de Transportes

Proviás Nacional

Términos de Referencia del Servicio de Gestión y Conservación Vial por Niveles de Servicio del Corredor Vial:
"Chachapoyas - Molinopampa – Mariscal Benavides - Rodríguez de Mendoza – Abra Lajas / El Dorado- Selva Alegre-
Soritor-Emp. PE-5N (Calzada)"

ANEXO E. INFORME DE EVALUACIÓN AMBIENTAL INICIAL

A continuación, se presenta los aspectos mínimos que el Informe de Evaluación Ambiental Inicial debe considerar sin carácter limitativo, lo siguiente:

1. **Antecedentes:** i) Indicar el contrato suscrito para el presente servicio, ii) Señalar que las actividades de conservación contempladas dentro del presente servicio se circunscriben dentro del ámbito una vía existente, por lo que no se afectará propiedades de terceros y iii) señalar los IGAs aprobados existentes y compatibilidades obtenidos en el ámbito del corredor vial materia del presente servicio de corresponder.
2. **Descripción del Servicio**
 - 2.1. **Nombre del Servicio**
 - 2.2. **Tipo de Servicio a realizar:** Conservación Periódica y rutinaria
 - 2.3. **Ubicación del Servicio**
 - Se deberá presentar el plano Clave (en formato KMZ ó KML) .
 - Adjuntar las coordenadas KMZ ó KML de la vía y las áreas auxiliares.
 - Señalar la ubicación política y geográfica. Completar la información solicitada en los siguientes cuadros.

Cuadro N° xy. Ubicación de Tramos del Servicio

Tramo	Altitud (msnm)	Progresiva		Long. (km)	Coordenad as UTM	Coordenad as UTM	Distrito	Provincia	Región	Distancia al ANP/ ZA/ ACR/ Ecosistema Frágil próximo (Km o m) *
		Inicio	Fin		WGS84 - Zona ...	WGS84 - Zona ...				
					Progresiva Inicio	Progresiva Fin				

Fuente:

*Indicar la distancia del ANP, ZA, ACR o ecosistema frágil que se encuentre más cercano al punto más próximo de cada tramo (indicar distancia).

Cuadro N° xy. Ubicación de Componentes del Servicio

Área Auxiliar	Progresiva	Acceso (Longitud, condición) *	Coordenadas UTM WGS84 - Zona ...		Distrito	Provincia	Región	IGA que aprueba	Distancia al ANP/ ZA/ ACR/ Ecosistema Frágil próximo (Km o m)*
			Este	Norte					

*Condición: i) existentes o no; ii) Bueno, Regular, Malo y iii) Indicar si se requiere realizar trabajos adicionales.

** Considerar la distancia del área auxiliar y/o su acceso al ANP, ZA, ACR o ecosistema frágil que se encuentre más cercano (indicar distancia).



Página 348 de 351



2112





Ministerio
de Transportes
y Comunicaciones

Viceministerio
de Transportes

Proviás Nacional

Términos de Referencia del Servicio de Gestión y Conservación Vial por Niveles de Servicio del Corredor Vial:
"Chachapoyas - Molinopampa - Mariscal Benavides - Rodríguez de Mendoza - Abra Lajas / El Dorado- Selva Alegre-
Soritor-Emp. PE-5N (Calzada)"

Fuente:

2.4. Condiciones Actuales de la vía

- Adjuntar vistas fotográficas de dichas condiciones.
- Adjuntar un cuadro con las características de los tramos que conforman el presente servicio, tomar en consideración el siguiente cuadro:

Cuadro N° xy. Características Actuales de los Tramos del Servicio

Características	Tramo 1	Tramo 2
	0+000 – xx+xxx		
Superficie de rodadura			
Actual			
Estado de la vía			
Ruta Nacional			
Longitud (Km.)			
Categoría según demanda			
IMDA Actual			
N° de Carriles			
Ancho de calzada			
Ancho de Berma			
Tipo de orografía			
Numero de Puentes			

2.5. Cronograma de ejecución de las actividades del presente servicio

- Adjuntar a través de un cuadro o diagrama gant, el cronograma de ejecución de las actividades del presente servicio

2.6. Actividades del servicio

Breve descripción de las actividades del servicio, tomar en consideración el manual de conservación de carreteras y adjuntar cuadro resumen de las actividades que se realizan en cada tramo. Las actividades que se listan en el siguiente cuadro son referenciales, debiendo adaptarse a cada contrato e intervención.

Cuadro N° xy. Actividades del Servicio



Página 349 de 351



2111





PERÚ
Ministerio
de Transportes
y Comunicaciones

Viceministerio
de Transportes

Proviás Nacional

Términos de Referencia del Servicio de Gestión y Conservación Vial por Niveles de Servicio del Corredor Vial:
"Chachapoyas - Molinopampa – Mariscal Benavides - Rodríguez de Mendoza – Abra Lajas / El Dorado- Selva Alegre-
Soritor-Emp. PE-5N (Calzada)"

Actividades	Tramos			
	1	2	...	
Etapas Preliminar				
✓				
Etapas de Conservación				
• Conservación periódica. Trabajos en plataforma				
✓				
• Conservación rutinaria. Trabajos en plataforma				
✓ Limpieza de ...				
✓ Sellado de ...				
✓ Parchado de ...				
✓				
• Actividades complementarias				
✓ Explotación de ...				
✓ Operación de ...				
✓				
• Conservación de Obras de Arte y Drenaje:				
✓ Limpieza de ...				
✓ Reparación de ...				
✓ Reposición de ...				
✓ Colocación de ...				
✓				
• Conservación de Señalización y Seguridad Vial:				
✓ Limpieza de ...				
✓ Reparación de ...				
✓ Reposición de ...				
✓ Colocación de ...				
✓ Pintado de ...				
✓				
Etapas de Cierre (Rehabilitación de áreas afectadas)				
•				

2.7. Componentes del Servicio

- Canteras

- Adjuntar en Anexos Ficha de Caracterización según el formato de la RM N° 891-2019 MTC/01.02
- Adjuntar en Anexos el Plano de Planta, longitudinal y transversal.
- Adjuntar en Anexos Acta u otro documento de autorización del propietario, en caso corresponder las Opiniones técnicas de la ALA.
- Adjuntar en Anexos DNI del Propietario

Cuadro N° xy. Cantera

N°	Tramo	Cantera	Tipo (roca, río o suelo)	Progresiva (Km)	Coordenadas UTM WGS84 -Zona ...		Lado y Acceso (m.)	Área (m2)	Usos	Volumen Potencial (m3)	Volumen a Extraer (m3)	IGA que aprueba	Propietario
					Este	Norte							
												DIA (RD N° ...)	
												ITS (RD N° ...)	

- Depósito de Material Excedente (DME)

- Adjuntar en Anexos Ficha de Caracterización según el formato de la RM N° 891-2019 MTC/01.02
- Adjuntar en Anexos el Plano de Planta, longitudinal y transversal.
- Adjuntar en Anexos Acta u otro documento de autorización del propietario.
- Adjuntar en Anexos DNI del Propietario

Cuadro N° xy. DME



Página 350 de 351



2110





PERÚ
Ministerio
de Transportes
y Comunicaciones

Viceministerio
de Transportes

Proviás Nacional

Términos de Referencia del Servicio de Gestión y Conservación Vial por Niveles de Servicio del Corredor Vial:
"Chachapoyas - Molinopampa - Mariscal Benavides - Rodríguez de Mendoza - Abra Lajas / El Dorado- Selva Alegre-
Soritor-Emp. PE-5N (Calzada)"

N°	Tramo	DME	Progresiva (Km)	Coordenadas UTM WGS84 -Zona ...		Lado y Acceso (m.)	Área (m2)	Volumen Potencial (m3)	Volumen a Disponer (m3)	Procedencia	IGA que aprueba	Propietario
				Este	Norte							

- **Planta de Asfalto, Planta de Chancado, Planta de Concreto, Zona de Acopio, entre otros.**

- Adjuntar en Anexos Ficha de Caracterización según el formato de la RM N° 891-2019 MTC/01.02
- Adjuntar en Anexos el Plano de Planta.
- Adjuntar en Anexos Acta u otro documento de autorización del propietario.
- Adjuntar en Anexos DNI del Propietario

Cuadro N° xy. Plantas Industriales

Tramo	Nombre	Coordenadas UTM WGS84 -Zona ...		Progresiva (Km)	Lado y Acceso (m.)	Área (m2)	IGA que aprueba	Propietario
		Este	Norte					

- **Campamento y patio de maquinas**

Indicar si se utilizará viviendas alquiladas como alojamiento de personal o se instalarán campamentos.

Respecto a los Patios de Maquinas, describir las actividades que se realizará.

- Adjuntar en Anexos Ficha de Caracterización según el formato de la RM N° 891-2019 MTC/01.02
- Adjuntar en Anexos Acta u otro documento de autorización del propietario.
- Adjuntar en Anexos DNI del Propietario

Cuadro N° xy. Campamento y patio de maquinas

Tramo	Nombre	Coordenadas UTM WGS84 -Zona ...		Progresiva (Km)	Lado y Acceso (m.)	Área (m2)	Infraestructura (habitaciones, oficinas, áreas, sanitarias)	Abastecimiento (agua y energía)	IGA que aprueba	Propietario
		Este	Norte							

- **Fuentes de agua**

Indicar que cantidad de agua se requiere para la ejecución del presente servicio.

Cuadro N° xy. Fuente de agua

N°	Tramo	Nombre	Coordenadas UTM WGS84 -Zona ...		Progresiva (Km)	Lado y Acceso (m.)	Volumen a Utilizar (m3)	Autoridad Local del Agua Resolución que autoriza
			Este	Norte				



Página 351 de 351



2109

