

SIMBOLOGÍA UTILIZADA:

| Nº | Símbolo | Descripción |
|----|--|---|
| 1 | [ABC] | Es una indicación que debe ser completada o eliminada por la entidad contratante durante la elaboración de las bases conforme a las instrucciones brindadas. |
| 2 | <u>[ABC]</u> | Es una indicación o información que debe ser completada por la entidad contratante con posterioridad al otorgamiento de la buena pro para el caso específico de la elaboración de la PROFORMA DEL CONTRATO; o por los proveedores al revisar los ANEXOS de la oferta. |
| 3 | <div>Advertencia</div> <div>• Abc</div> | Se refiere a advertencias a tener en cuenta por los evaluadores y los proveedores. No deben ser eliminadas. |
| 4 | <div>Importante para la entidad contratante</div> <div>• Xyz</div> | Se refiere a consideraciones importantes a tener en cuenta por los evaluadores y deben ser eliminadas una vez culminada la elaboración de las bases. |

CARACTERÍSTICAS DEL DOCUMENTO:

Las bases deben ser elaboradas en formato WORD y deben tener las características del presente documento. De existir algún cambio en el formato como márgenes, fuente, tamaño de letra, entre otros, no acarrea su nulidad, salvo que por el tipo o tamaño de letra impida la lectura por parte de los proveedores.

INSTRUCCIÓN DE USO:

Una vez registrada la información solicitada dentro de los corchetes, el texto debe quedar en letra tamaño 10, con estilo normal, sin formato de negrita y sin sombrear.

**BASES INTEGRADAS
LICITACIÓN PÚBLICA ABREVIADA DE OBRAS**

**LICITACIÓN PÚBLICA ABREVIADA DE OBRAS N°01-2025-
MDK/CS-1**

CONTRATACIÓN PARA LA EJECUCIÓN DE LA OBRA:
CREACION DEL SERVICIO DE TRANSITABILIDAD VIAL INTERURBANA EN EL TRAMO
ENTRE LAS LOCALIDADES DE MACHUCARA Y HIERBA BUENA DEL DISTRITO DE
CAÑARIS DE LA PROVINCIA DE FERREÑAFE DEL DEPARTAMENTO DE LAMBAYEQUE

SECCIÓN GENERAL

DISPOSICIONES COMUNES DE LA LICITACIÓN PÚBLICA ABREVIADA DE OBRAS

(ESTA SECCIÓN NO DEBE SER MODIFICADA EN NINGÚN EXTREMO, BAJO SANCIÓN DE NULIDAD)

CAPÍTULO I **ASPECTOS GENERALES**

1.1. REFERENCIAS

Cuando en el presente documento se mencione la palabra Ley, se entiende que se está haciendo referencia a la Ley N°32069, Ley General de Contrataciones Públicas, y cuando se mencione la palabra Reglamento, se entiende que se está haciendo referencia al Reglamento de la Ley N°32069, Ley General de Contrataciones Públicas, aprobado por Decreto Supremo N°009-2025-EF. Las referidas normas incluyen sus respectivas modificaciones, de ser el caso.

1.2. ALCANCE

La presente base estándar correspondiente al procedimiento de selección de licitación pública abreviada de obras se utiliza por la entidad contratante para la contratación de: i) obras bajo los sistemas de entrega de solo construcción y diseño y construcción, según la cuantía establecida en la Ley de Presupuesto del Sector Público para el Año Fiscal correspondiente, ii) obras de rehabilitación y reconstrucción posterior a emergencias y desastres, o iii) cuando se trate de la segunda convocatoria de una licitación pública de obras bajo los sistemas de entrega de solo construcción y diseño y construcción. Esta base estándar no es aplicable para la suscripción de contratos estandarizados de ingeniería y construcción de uso internacional¹.

¹ En estos casos se debe utilizar la base estándar correspondiente. La Decimocuarta Disposición Complementaria Transitoria del Reglamento señala que la implementación de los contratos estandarizados de ingeniería y construcción de uso internacional es progresiva y se realiza mediante pilotos, de acuerdo con lo definido por la Dirección General de Abastecimiento.

CAPÍTULO II DESARROLLO DEL PROCEDIMIENTO DE SELECCIÓN

2.1. ETAPAS DE LA LICITACIÓN PÚBLICA DE OBRAS

Las etapas del presente procedimiento de selección son las siguientes:

| ETAPA | CARACTERÍSTICAS | BASE LEGAL |
|---|---|---|
| a) Convocatoria | <ol style="list-style-type: none"> 1. Se realiza a través del SEACE de la Pladicop en la fecha señalada en el cronograma. 2. Tratándose de procedimientos de selección para la ejecución de obras bajo el sistema de entrega de solo construcción, adicionalmente a los requisitos establecidos en el artículo 63, es requisito contar con el expediente técnico aprobado y la disponibilidad física del terreno. 3. La cuantía de la contratación se publica en la convocatoria. | Artículos 63, 64 y 163 del Reglamento |
| b) Registro de participantes | Aplica lista abierta, por lo que cualquier proveedor puede registrarse como participante en el procedimiento de selección | Artículos 65 y 93 del Reglamento |
| c) Cuestionamientos a las bases (consultas, observaciones e integración) | <ol style="list-style-type: none"> 1. La presentación de consultas y observaciones se realiza en un plazo no menor a siete días hábiles contabilizados desde el día siguiente de la convocatoria. 2. La absolución de los referidos cuestionamientos y la publicación de las bases integradas se realiza en la fecha prevista en el cronograma del procedimiento de selección². | Artículos 51, 66, 67 y 93 del Reglamento. |
| d) Evaluación de ofertas técnicas y económicas | <ol style="list-style-type: none"> 1. La presentación de ofertas se realiza a través del SEACE de la Pladicop en un plazo no menor de tres días hábiles contabilizados desde la publicación de la integración de bases o el pronunciamiento con la integración definitiva de bases por parte del OECE. 2. Las ofertas son presentadas por los participantes, (desde las 00:01 horas hasta las 23:59 horas del día, hora peruana), según el cronograma del procedimiento de selección; adjuntando el archivo digitalizado que contenga los documentos que conforman la oferta de acuerdo con lo requerido en las bases. 3. La evaluación de ofertas es <u>SIN PRECALIFICACIÓN</u> y consiste en: <ol style="list-style-type: none"> a. Admisión de las ofertas: Los evaluadores revisan que la oferta contenga los documentos señalados en el Capítulo II de la sección | Artículos 68, 72, 73, 74, 75, 78, 165 y 166 del Reglamento. |

² En el caso de obras bajo el sistema de entrega de solo construcción, en caso la modificación del requerimiento como producto de las consultas u observaciones implique el replanteo del expediente técnico, los evaluadores remiten la consulta u observación al órgano encargado de la elaboración, aprobación o conformidad de los expedientes técnicos en la entidad contratante, para su opinión técnica, previo a realizar cualquier modificación o solicitar la no objeción del área usuaria, de acuerdo con el literal 66.5 del artículo 66 del Reglamento.

| | | |
|--|--|--|
| | <p>específica de las bases, caso contrario la oferta se considera no admitida.</p> <p>b. Revisión de los requisitos de calificación: los evaluadores califican a los postores verificando que cumplan con los requisitos de calificación detallados en el Capítulo III de la sección específica de las bases.</p> <p>c. Evaluación de ofertas técnicas: los evaluadores aplican los factores de evaluación previstos en el Capítulo IV de la Sección Específica de las bases a las ofertas que cumplen los requisitos de calificación.</p> <p>d. Evaluación de ofertas económicas: La evaluación de la oferta económica es posterior a la evaluación técnica y solo respecto de aquellos proveedores que hubieran obtenido o superado el puntaje mínimo en la evaluación técnica.</p> <p>4. En los procedimientos de selección de obras bajo sistema de entrega de solo construcción, la cuantía de la contratación determinada en el expediente técnico es punto de referencia para las ofertas. En la decisión de la estrategia de contratación se puede optar entre dos métodos de evaluación de ofertas:</p> <p>a. Oferta económica limitada: la oferta económica de los postores debe encontrarse en el rango entre el 95% y 110% de la cuantía de la contratación. Este rango se calcula considerando dos (2) decimales. Para ello, si el límite inferior tiene más de dos (2) decimales, se aumenta en un dígito el valor del segundo decimal; en el caso del límite superior, se considera el valor del segundo decimal sin efectuar el redondeo. Los evaluadores descalifican las propuestas que no cumplan el referido rango.</p> <p>b. Oferta económica fija al 100%: la oferta económica de los postores corresponde al 100% de la cuantía de la contratación. En este caso, solo se realiza la evaluación técnica de las ofertas, sobre cien puntos.</p> <p>5. En los procedimientos de selección de obras bajo el sistema de entrega de diseño y construcción, los postores realizan una oferta económica que contienen dos rubros: i) costo de la ejecución de la obra, y ii) costo del diseño. Del total contemplado como cuantía de la contratación, solo aquella correspondiente al rubro costo de la ejecución de la obra es punto de referencia para las ofertas.</p> <p>6. Todos los actos se realizan a través del SEACE de la Pladipoc, incluyendo la subsanación de ofertas.</p> | |
| e) Otorgamiento de la buena pro | <p>1. Definida la oferta ganadora, los evaluadores otorgan la buena pro mediante su publicación en el SEACE de la Pladipoc, incluyendo los documentos que sustenten los resultados de la admisión, calificación, evaluación y el otorgamiento de la buena pro.</p> | <p>Artículos 80, 81, 82, 83 y 84 del Reglamento.</p> |

| | | |
|--|---|--|
| | <p>2. En caso de haber sorteo por desempate, éste se realiza a través del SEACE de la Pladicop.</p> <p>3. En caso se hayan presentado dos o más ofertas, el consentimiento de la buena pro es publicado a través del SEACE de la Pladicop al día siguiente de vencido el plazo correspondiente para interponer recurso de apelación, sin que los postores hayan ejercido el derecho de interponer dicho recurso.</p> <p>4. En caso se haya presentado una sola oferta, el consentimiento de la buena pro se produce el mismo día de la notificación de su otorgamiento.</p> | |
|--|---|--|

2.2. CONSIDERACIONES PARA TODOS LOS PROVEEDORES:

- 2.2.1. Para registrarse como participante en un procedimiento de selección convocado por una entidad contratante es necesario que los proveedores cuenten con inscripción vigente ante el Registro Nacional de Proveedores (RNP) que administra el Organismo Especializado para las Contrataciones Públicas Eficientes (OECE). Para obtener mayor información se puede ingresar a la siguiente dirección electrónica: www.rnp.gob.pe.
- 2.2.2. Los proveedores que deseen registrar su participación deben ingresar al SEACE de la Pladicop utilizando su certificado (usuario y contraseña)
- 2.2.3. No pueden formularse consultas ni observaciones respecto del contenido de una ficha de homologación aprobada, aun cuando el requerimiento haya sido homologado parcialmente respecto a las características técnicas, requisitos de calificación y/o condiciones de ejecución. Las consultas y observaciones que se formulen sobre el particular se tienen como no presentadas.
- 2.2.4. Las declaraciones juradas, formatos o formularios previstos en las bases que conforman la oferta deben estar debidamente firmados por el postor (firma manuscrita o digital, según la Ley N° 27269, Ley de Firmas y Certificados Digitales). No se acepta insertar la imagen de una firma. Las ofertas se presentan foliadas en todas sus hojas. El postor, el representante legal, apoderado o mandatario designado se hace responsable de la totalidad de los documentos que se incluyen en la oferta. El postor es responsable de verificar, antes de su envío, que el archivo pueda ser descargado y su contenido sea legible.
- 2.2.5. En el caso que el proveedor, al registrarse como participante el proveedor, presente una declaración jurada de desafectación del impedimento debido a parentesco establecido en el inciso 2 del numeral 30.1 del artículo 30 de la Ley, se debe incluir como requisito adicional de admisión de su oferta la acreditación documental de su condición de desafectación, conforme a lo señalado en el numeral 39.4 del artículo 39 del Reglamento.

2.3. CONSIDERACIONES ADICIONALES PARA LOS CONSORCIOS:

- 2.3.1. En el caso de consorcios, basta que uno de sus integrantes se haya registrado como participante en el procedimiento de selección, para lo cual dicho integrante debe contar con inscripción vigente en el RNP como consultor y/o ejecutor de obras. Los demás integrantes del consorcio deben contar con inscripción vigente en el RNP, en las demás etapas del procedimiento de selección. No se considera consorcio a la asociación de personas de duración ilimitada o indefinida que, denominándose consorcios, han sido constituidas como personas jurídicas en los Registros Públicos.
- 2.3.2. Los integrantes de un consorcio no pueden presentar ofertas individuales ni conformar más de un consorcio en un procedimiento de selección, o en un determinado ítem cuando se trate de procedimientos de selección según relación de ítems. Tratándose de un procedimiento por

relación de ítems, los integrantes del consorcio pueden participar en ítems distintos al que se presentaron en consorcio, sea en forma individual o en consorcio.

2.3.3. Como parte de los documentos de su oferta el consorcio debe presentar la promesa de consorcio con firmas digitales de todos sus integrantes o en su defecto, firmas legalizadas, de ser el caso, en la que se consigne lo siguiente:

- a) La identificación de los integrantes del consorcio. Se debe precisar el nombre completo o la denominación o razón social de los integrantes del consorcio, según corresponda.
- b) La designación del representante común del consorcio.
- c) El domicilio común del consorcio.
- d) El correo electrónico común del consorcio, al cual se dirigirán todas las comunicaciones remitidas por la entidad contratante al consorcio durante el proceso de contratación, siendo éste el único válido para todos los efectos.
- e) Las obligaciones que correspondan a cada uno de los integrantes del consorcio.
- f) El porcentaje del total de las obligaciones de cada uno de los integrantes, respecto del objeto del contrato. Dicho porcentaje debe ser expresado en número entero, sin decimales.

2.3.4. La información contenida en los literales a), e) y f) precedentes no puede ser modificada, con ocasión de la suscripción del contrato de consorcio, ni durante la etapa de ejecución contractual. En tal sentido, no cabe variación alguna en la conformación del consorcio, por lo que no es posible que se incorpore, sustituya o separe a un integrante.

2.3.5. El representante común tiene facultades para actuar en nombre y representación del consorcio, en todos los actos referidos al procedimiento de selección, suscripción y ejecución del contrato, con poderes suficientes para ejercitar los derechos y cumplir las obligaciones que se deriven de su calidad de postor y de contratista hasta la conformidad o liquidación del contrato, según corresponda. El representante común no debe encontrarse impedido, inhabilitado ni suspendido para contratar con el Estado. Para cambiar al representante común, todos los integrantes del consorcio deben firmar (mediante firmas legalizadas o firmas digitales) el documento en el que conste el acuerdo, el cual surte efectos cuando es notificado a la entidad contratante.

2.3.6. En el caso de consorcios, las declaraciones juradas, formatos o formularios previstos en las bases que conforman la oferta deben estar debidamente firmados por el representante común o por todos los integrantes del consorcio, según corresponda (firma manuscrita o digital, según la Ley N° 27269, Ley de Firmas y Certificados Digitales). En el caso de los documentos que deban suscribir todos los integrantes del consorcio, la firma es seguida de la razón social o denominación de cada uno de ellos. Lo mismo aplica en caso deban ser suscritos en forma independiente por cada integrante del consorcio, de acuerdo con lo establecido en los documentos del procedimiento de selección. En el caso de un consorcio integrado por una persona natural, basta que la persona natural indique debajo de su firma, sus nombres y apellidos completos.

2.3.7. La acreditación del requisito de calificación de la experiencia del postor se realiza en base a la documentación aportada por los integrantes del consorcio que se hubieran comprometido a ejecutar conjuntamente las obligaciones vinculadas directamente al objeto materia de la contratación, de acuerdo con lo declarado en la promesa de consorcio. Para ello se debe seguir los siguientes pasos:

- a) Primer paso: obtener el monto de facturación por cada integrante del consorcio, el cual se obtiene de la sumatoria de montos facturados por éste que, a criterio del evaluador, han sido acreditados conforme a las bases, correspondiente a las contrataciones ejecutadas en forma individual y/o consorcio.

En caso un integrante del consorcio presente facturación de contrataciones ejecutadas en consorcio, se considera el monto que corresponda al porcentaje de las obligaciones del referido integrante consorcio. Este porcentaje debe estar consignado expresamente en la promesa o en el contrato de consorcio, de lo contrario, no se considera la experiencia ofertada en consorcio.

- b) Segundo paso: verificar si el integrante del consorcio que acredita la mayor experiencia cumple con un determinado porcentaje de participación. En caso la entidad contratante haya establecido en las bases un porcentaje determinado de participación en la ejecución del contrato, para el integrante del consorcio que acredite mayor experiencia, debe verificarse que éste cumple con dicho parámetro a efectos de considerar su experiencia.

En el caso de obras bajo los sistemas de entrega de solo construcción y diseño y construcción, la mayor experiencia se refiere a la experiencia en las subespecialidades de obras.

- c) Tercer paso: sumatoria de experiencia de los consorciados. Para obtener la experiencia del consorcio se suma el monto de facturación aportado por cada integrante que cumple con lo señalado previamente.

2.3.8. Para calificar la experiencia del postor no se toma en cuenta la documentación presentada por el o los consorciados que asumen las obligaciones referidas a las siguientes actividades:

- i) Actividades de carácter administrativo o de gestión como facturación, financiamiento, aporte de garantías, entre otras.
- ii) Actividades relacionadas con asuntos de organización interna, tales como representación u otros aspectos que no se relacionan con la ejecución de las prestaciones, entre otras.

2.3.9. En el caso de obras convocadas bajo el sistema de entrega de solo construcción, todos los integrantes del consorcio deben contar con inscripción vigente en el RNP como ejecutores de obra.

2.3.10. En el caso de obras convocadas bajo el sistema de entrega de diseño y construcción, los integrantes del consorcio deben contar con inscripción vigente en el RNP como consultores o ejecutores de obra, *según la obligación asumida en la promesa de consorcio, conforme a lo siguiente:*

- i) Los integrantes del consorcio que se hayan obligado a elaborar el expediente técnico deben encontrarse inscritos en el RNP como consultores de obra, en al menos una de las especialidades requeridas por la entidad en función al objeto del procedimiento, siempre que en conjunto cumplan con todas las especialidades requeridas; asimismo, cada integrante del consorcio que se obligue a elaborar el expediente técnico debe contar con inscripción en la categoría que corresponda según el monto de la contratación o en una categoría superior³.
- ii) Los integrantes del consorcio que se hayan obligado a ejecutar el componente de obra deben contar con inscripción vigente en el RNP como ejecutores de obra.

2.3.11. En caso de resultar favorecido el consorcio con la buena pro, cada integrante del consorcio debe contar con la capacidad libre de contratación igual o superior al porcentaje equivalente al monto de sus obligaciones consideradas en la promesa de consorcio.

2.3.12. Los integrantes del consorcio son responsables de que su inscripción en el RNP se encuentre vigente, así como no estar inhabilitados o suspendidos al registrarse como participantes, en la presentación de ofertas, en el otorgamiento de la buena pro y en el perfeccionamiento del contrato.

2.3.13. Los integrantes de un consorcio se encuentran obligados solidariamente a responder frente a la entidad contratante por los efectos patrimoniales que ésta sufra como consecuencia de la

³ Cabe indicar que de conformidad con la Cuarta Disposición Complementaria Transitoria del Reglamento de la Ley, la implementación del proceso para la asignación de las categorías establecidas en el numeral 27.2 del artículo 27, es progresiva y tiene un plazo de ciento ochenta días contados desde el día siguiente de la entrada en vigencia del presente Reglamento. En tanto dure dicha implementación, el RNP realiza la asignación de especialidades y categorías conforme lo indicado en la referida disposición complementaria.

actuación de dichos integrantes, ya sea individual o conjunta, durante el procedimiento de selección y la ejecución contractual.

2.4. EVALUACIÓN DE OFERTAS ECONÓMICAS QUE SUPEREN LA CUANTÍA DE LA CONTRATACIÓN

En caso la oferta económica del postor que obtiene el mejor puntaje total supere la cuantía de la contratación, se negocia conforme al artículo 167 del Reglamento, de acuerdo con los siguientes pasos:

- i. La DEC gestiona la solicitud de la ampliación de la certificación o previsión presupuestal correspondiente. De otorgarse la ampliación, se procede a adjudicar la buena pro.
- ii. De no contar con la ampliación de la certificación o previsión presupuestal, los evaluadores negocian con el postor que obtuvo el mejor puntaje total, conforme al numeral 167.1 del artículo 167 del Reglamento, en el siguiente orden:
 - a) La reducción de su oferta económica. En el caso del sistema de entrega de diseño y construcción, solo puede negociarse la reducción del rubro materia de calificación, es decir del rubro correspondiente al componente diseño.
 - b) La reducción de determinadas prestaciones o condiciones del requerimiento, previa no objeción del área usuaria. No pueden negociarse las condiciones que dieron lugar al otorgamiento de puntaje en los factores de evaluación correspondientes a la oferta técnica o aquellos establecidos como no negociables en el requerimiento. La finalidad pública de la contratación no debe ser afectada.
- iii. En caso el postor con el mejor puntaje no acepte la reducción del monto o la reducción de las prestaciones o condiciones del requerimiento, se procede a negociar con los siguientes postores en el orden de prelación que obtuvieron. Si el postor que procede en el orden de prelación ofertó un monto por debajo de la cuantía de la contratación, se le adjudica la buena pro.
- iv. En caso el postor que obtuvo el mejor puntaje total reduzca su oferta económica pero la reducción no se encuentre dentro del monto de la cuantía de la contratación, se solicita la ampliación de la certificación de crédito presupuestario y/o previsión presupuestal correspondiente. En caso si se otorgue la ampliación, se adjudica la buena pro. Caso contrario, se puede optar por: negociar con los siguientes postores en el orden de prelación o declarar desierto el procedimiento de selección.
- v. Las decisiones adoptadas por los evaluadores en la negociación constan en actas que se publican en el SEACE de la Pladip y se sustentan en el principio de valor por dinero, priorizando el cumplimiento de la finalidad pública de la contratación.

CAPÍTULO III RECURSO DE APELACIÓN

3.1. ACCESO AL EXPEDIENTE DE CONTRATACIÓN

Una vez otorgada la buena pro, la DEC está en la obligación de permitir el acceso de los participantes y postores al expediente de contratación, con excepción de la información calificada como secreta, confidencial o reservada por la normativa de la materia y de aquella correspondiente a las ofertas que no fueron admitidas, a más tardar dentro del día hábil siguiente de haberse solicitado por escrito.

A efectos de recoger la información de su interés, los participantes y postores pueden valerse de distintos medios, tales como: (i) la lectura y/o toma de apuntes, (ii) la captura y almacenamiento de imágenes, e incluso (iii) pueden solicitar copia de la documentación obrante en el expediente, siendo que, en este último caso, la entidad contratante debe entregar dicha documentación en el menor tiempo posible, previo pago de la tasa por tal concepto previsto en el Texto Único de Procedimientos Administrativos (TUPA) de la respectiva entidad contratante.

3.2. RECURSO DE APELACIÓN

A través del recurso de apelación se pueden impugnar los actos dictados durante el desarrollo del procedimiento de selección hasta antes del perfeccionamiento del contrato, incluyendo aquellos que declaren la nulidad de oficio, la cancelación del procedimiento de selección y otros actos emitidos por la entidad contratante que afecten la continuidad de éste.

El recurso de apelación se presenta ante la mesa de partes digital o física del Tribunal de Contrataciones Públicas y es resuelto por éste.

3.3. PLAZOS DE INTERPOSICIÓN DEL RECURSO DE APELACIÓN

La apelación contra el otorgamiento de la buena pro o contra los actos dictados con anterioridad a ella se interpone, como máximo, dentro de los ocho días hábiles siguientes de haberse notificado el otorgamiento de la buena pro a través del SEACE de la Pladicop.

En el caso de la apelación contra los actos dictados con posterioridad al otorgamiento de la buena pro, contra la declaración de nulidad, cancelación y declaratoria de desierto del procedimiento, el plazo indicado en el párrafo precedente se contabiliza desde que se toma conocimiento del acto que se desea impugnar. Se considera que se ha tomado conocimiento en el día de la publicación en el SEACE de la Pladicop del acto que se desea impugnar.

CAPÍTULO IV DEL CONTRATO

4.1 REQUISITOS PARA EL PERFECCIONAMIENTO DEL CONTRATO

Para perfeccionar el contrato, el proveedor o proveedores adjudicados presentan los siguientes requisitos de conformidad con el artículo 88 del Reglamento:

| REQUISITO | CONSIDERACIONES ADICIONALES | BASE LEGAL |
|--|--|--|
| a) Garantías, salvo casos de excepción. | <p>En los contratos de obras, el postor ganador de la buena pro presenta una garantía de fiel cumplimiento por una suma equivalente al 10% del monto del contrato original.</p> <p>La garantía de fiel cumplimiento puede ser: (i) fideicomiso (ii) carta fianza financiera, (iii) contrato de seguro o (iv) retención de pago.</p> <p>La retención de pago como garantía de fiel cumplimiento aplica para contrataciones cuya cuantía adjudicada sea igual o menor a S/ 5 000,000.00 (cinco millones y 00/100 soles). En el caso de las micro y pequeñas empresas estas pueden otorgar como garantía de fiel cumplimiento la retención de pago con independencia de la cuantía de la contratación.</p> | <p>Numerales 61.4 y 61.5 del artículo 61 de la Ley.</p> <p>Artículos 88, 113, 114, 115 y 116 del Reglamento.</p> |
| b) Contrato de consorcio, de ser el caso. | <p>El contrato de consorcio debe cumplir con los siguientes requisitos:</p> <ol style="list-style-type: none"> Contener la información mínima indicada en el Capítulo II de la Sección General de las presentes bases. Identificar al integrante del consorcio a quien se efectúa el pago y emitirá la respectiva factura o, en caso de llevar contabilidad independiente, señalar el Registro Único de Contribuyentes (RUC) del consorcio. Consignar las firmas legalizadas ante notario público de cada uno de los integrantes del consorcio, de sus apoderados o de sus representantes legales, según corresponda. <p>Lo indicado no excluye la información adicional que pueda consignarse en el contrato de consorcio con el objeto de regular su administración interna, como es el régimen y los sistemas de participación en los resultados del consorcio, al que se refiere el artículo 448 de la Ley N° 26887, Ley General de Sociedades.</p> | <p>Literal b) del artículo 88 del Reglamento.</p> |

| | | |
|---|---|---|
| | En ningún caso puede aceptarse la presentación de la promesa de consorcio, que fue parte de la oferta, independientemente de que dicha promesa contenga firmas legalizadas ante notario. | |
| c) Código de cuenta interbancaria (CCI) o, en el caso de proveedores no domiciliados, el número de cuenta bancaria y nombre de la entidad bancaria en el exterior. | <p>El CCI es requisito indispensable para realizar una transferencia entre cuentas de bancos diferentes, siendo requerido para efectuar el pago a los proveedores domiciliados en el Perú.</p> <p>Para los proveedores no domiciliados, corresponde el número de cuenta bancaria y nombre de la entidad bancaria en el exterior.</p> | <p>Artículo 67 de la Ley.</p> <p>Artículos 88, 213 y 215 del Reglamento.</p> |
| d) Documento que acredite que cuenta con facultades para perfeccionar el contrato, cuando corresponda. | <p>Corresponde a la vigencia del poder del representante legal que acredite que cuenta con facultades para perfeccionar el contrato. Asimismo, corresponde que el representante legal presente copia de su DNI.</p> <p>En el caso de personas naturales, se solicita la copia del DNI del postor.</p> <p>En el caso de consorcios, estos documentos deben ser presentados por cada uno de los integrantes del consorcio que suscriban la promesa de consorcio, según corresponda.</p> | <p>Literal d) del numeral 88.1 del artículo 88 del Reglamento.</p> |
| e) Institución Arbitral elegida por el postor, de corresponder. | <p>Desde el 1 de enero de 2026, la institución arbitral elegida debe encontrarse inscrita en el Registro de Instituciones Arbitrales y Centros de Administración de Juntas de Prevención y Resolución de Disputas (REGAJU).</p> <p>El arbitraje puede ser ad hoc solo en los casos en los que el monto de la controversia no supere las diez UIT.</p> | <p>Artículo 77, 83 y 84; así como la Décima Disposición Complementaria Transitoria de la Ley.</p> <p>Artículo 88 del Reglamento.</p> |
| f) Centro de administración de la JPRD elegida por el postor, de corresponder. | <p>Las JPRD son obligatorias en los contratos de obra cuyos montos sean iguales o superiores a S/ 10 000 000,00 (diez millones y 00/100 soles).</p> <p>Son facultativas para contratos cuyos montos sean inferiores al monto previamente señalado.</p> <p>No puede establecerse JPRD en los casos de obras cuyos montos sean inferiores a S/ 5 000 000,00 (cinco millones y 00/100 soles).</p> | <p>Artículos 77 y 79 de la Ley.</p> <p>Décima Disposición Complementaria Transitoria de la Ley.</p> <p>Artículos 88 346 del Reglamento.</p> |

| | | |
|--|---|---|
| g) Capacidad y Técnica Profesional | Comprende la experiencia y calificaciones del personal clave, así como el equipamiento estratégico y/o infraestructura estratégica del proveedor necesario para la ejecución del contrato. La experiencia del personal clave corresponde a la especialidad y subespecialidad de la obra. La capacidad técnica y profesional es verificada por la DEC para la suscripción del contrato, siempre que no se hayan elegido factores de evaluación como la experiencia específica adicional o la formación adicional del personal clave. | Literal b) del numeral 72.3 del artículo 72 y literal g) del numeral 88.1 del artículo 88 del Reglamento. |
| h) Plan de trabajo. | El plan de trabajo se presenta para el perfeccionamiento del contrato solo cuando no haya sido evaluado como parte del factor de evaluación de planificación detallada durante el procedimiento de selección. Este plan incluye una memoria descriptiva señalando las consideraciones que se han tomado en cuenta para su elaboración. | Literal a) del artículo 168 del Reglamento. |
| i) Constancia de Capacidad Libre de Contratación (CCLC) del ejecutor de obra expedida por el RNP. | El postor debe presentar la Constancia de Capacidad Libre de Contratación de ejecutor de obra en los sistemas de entrega de solo construcción y diseño y construcción. | Literal b) del artículo 168 del Reglamento. |

4.2 PERFECCIONAMIENTO DEL CONTRATO

El postor ganador de la buena pro debe presentar los requisitos para perfeccionar el contrato dentro del plazo de ocho días hábiles, contabilizados desde el día siguiente al registro del consentimiento de la buena pro en el SEACE de la Pladicip o de que ésta haya quedado administrativamente firme, de conformidad con el procedimiento y plazos dispuestos en los artículos 88, 89, 90 91 y 168 del Reglamento.

4.3 CONSIDERACIONES PARA LOS CONSORCIOS

4.3.1 Las garantías que presenten los consorcios para el perfeccionamiento del contrato durante la ejecución contractual y para la interposición de los recursos impugnativos, además de cumplir con las condiciones establecidas en la Ley y el Reglamento, deben consignar expresamente el nombre completo o la denominación o razón social de los integrantes del consorcio, en calidad de garantizados, de lo contrario no pueden ser aceptadas por las entidades contratantes o el Tribunal de Contrataciones Públicas. No se cumple el requisito antes indicado si se consigna únicamente la denominación del consorcio.

4.3.2 Para que un consorcio solicite la retención del 10% del monto del contrato original en calidad de garantía de fiel cumplimiento, según lo señalado en el artículo 114 del Reglamento, todos los integrantes del consorcio deben acreditar en su oferta la condición de micro o pequeña empresa, sin perjuicio que puedan acreditarlo al momento del perfeccionamiento del contrato, salvo que el monto de la obra sea menor a S/ 5 000 000,00 (cinco millones y 00/100 soles).

4.4 CONSIDERACIONES PARA LAS GARANTÍAS FINANCIERAS

4.4.1 En caso de garantías financieras, estas deben ser incondicionales, solidarias, irrevocables

y de realización automática en el país, al solo requerimiento de la respectiva entidad contratante bajo responsabilidad de las empresas que las emiten. Las empresas que emitan garantías financieras deben encontrarse bajo la supervisión directa de la Superintendencia de Banca, Seguros y Administradoras Privadas de Fondos de Pensiones, contar con clasificación de riesgo B o superior, y deben estar autorizadas para emitir garantías o estar consideradas en la última lista de bancos extranjeros de primera categoría que periódicamente publica el Banco Central de Reserva del Perú.

4.4.2 La clasificadora de riesgo que asigna la clasificación a la empresa que emite la garantía debe encontrarse listada en el portal web de la SBS (<http://www.sbs.gob.pe/sistema-financiero/clasificadoras-de-riesgo>).

4.4.3 Se debe identificar en la página web de la clasificadora de riesgo respectiva, cuál es la clasificación vigente de la empresa que emite la garantía, considerando la vigencia a la fecha de emisión de la garantía. Para fines de lo establecido en el artículo 61 de la Ley, se requiere la clasificación de riesgo B o superior.

4.4.4 Si la empresa que otorga la garantía cuenta con más de una clasificación de riesgo emitida por distintas empresas listadas en la sede digital de la SBS, bastará que en una de ellas cumpla con la clasificación mínima establecida en la Ley.

4.4.5 En caso exista alguna duda sobre la clasificación de riesgo asignada a la empresa emisora de la garantía, se debe consultar a la clasificadora de riesgos respectiva.

4.4.6 Además de cumplir con el requisito referido a la clasificación de riesgo, a efectos de verificar si la empresa emisora se encuentra autorizada por la SBS para emitir garantías, debe revisarse la sede digital de dicha entidad (<http://www.sbs.gob.pe/sistema-financiero/relacion-de-empresas-que-se-encuentran-autorizadas-a-emitar-cartas-fianza>).

4.5 CONSIDERACIONES PARA LOS DOCUMENTOS PÚBLICOS EXTENDIDOS EN EL EXTRANJERO

En el caso que los documentos requeridos para el perfeccionamiento del contrato incluyan documentos públicos extendidos en el exterior, que no les sea aplicable el Convenio de la Apostilla, debe tenerse en cuenta que, de conformidad con lo previsto en el artículo 137 del Reglamento Consular del Perú, aprobado mediante Decreto Supremo N° 032-2023-RE⁴, para que estos surtan efectos legales en el Perú deben estar legalizados por los funcionarios consulares peruanos competentes, cuyas firmas deben ser autenticadas posteriormente por el área competente del órgano de línea consular, además de cumplir con los requisitos adicionales que contemple la legislación peruana para su validez en el Perú.

4.6 DISPOSICIONES FINALES

Todos los demás aspectos del presente procedimiento de selección no contemplados en las bases se rigen por la Ley y su Reglamento, así como por las disposiciones legales vigentes.

⁴ Decreto Supremo que aprueba el Reglamento Consular del Perú y que modifica el Reglamento de la Ley del Servicio Diplomático de la República en lo que corresponde a los cargos de los funcionarios consulares.

SECCIÓN ESPECÍFICA

CONDICIONES ESPECIALES DEL PROCEDIMIENTO DE SELECCIÓN

CAPÍTULO I GENERALIDADES

1.1. BASE LEGAL

- Ley N° 32069, Ley General de Contrataciones Públicas.
- Decreto Supremo N° 009-2025-EF, Decreto Supremo que aprueba el Reglamento de la Ley General de Contrataciones Públicas.
- Ley de Presupuesto del Sector Público para el año fiscal 2025.
- Ley de Equilibrio Financiero del Presupuesto del Sector Público del año fiscal 2025.

Las referidas normas incluyen sus respectivas modificaciones, de ser el caso.

1.2. ENTIDAD CONTRATANTE

Nombre : **MUNICIPALIDAD DISTRITAL DE CAÑARIS**

RUC N° : 20176249111

Domicilio legal : CAL.SAN MARTIN MZA. 17 LOTE. 13 (EN LA PLAZA DE ARMAS) LAMBAYEQUE - FERREÑAFE – CAÑARIS

Teléfono : 074-255357

Correo electrónico : mesadepartesmdk@gmail.com

1.3. OBJETO DE LA CONVOCATORIA

El presente procedimiento de selección tiene por objeto la contratación de la ejecución de la obra correspondiente a: CREACION DEL SERVICIO DE TRANSITABILIDAD VIAL INTERURBANA EN EL TRAMO ENTRE LAS LOCALIDADES DE MACHUCARA Y HIERBA BUENA DEL DISTRITO DE CAÑARIS DE LA PROVINCIA DE FERREÑAFE DEL DEPARTAMENTO DE LAMBAYEQUE.

1.4. CUANTÍA DE LA CONTRATACIÓN⁵

La cuantía de la contratación asciende a S/ 3,889,691.24 (Tres Millones Ochocientos Ochenta y Nueve Mil Seiscientos Noventa y Uno con 24/100 Soles, incluidos los impuestos de ley y cualquier otro concepto que incida en el costo total de la ejecución de la contratación.

| OBLIGACIONES | COSTO (S/) |
|---|---------------------|
| A. OBRA | |
| A.1. EDIFICACIÓN O INFRAESTRUCTURA | |
| Costo Directo | 2,943,168.31 |
| Gastos Generales (7%) | 206,021.78 |
| Utilidad (5%) | 147,158.42 |
| Sub Total | 3,296,348.51 |
| Impuesto I.G.V. (18%) | 593,342.73 |
| Presupuesto Base | 3,889,691.24 |
| CUANTÍA DE CONTRATACIÓN (TOTAL) | 3,889,691.24 |

⁵ La cuantía de la contratación indicado en esta sección de las bases no debe diferir del monto de la cuantía de la contratación consignado en la ficha del procedimiento de selección en el SEACE de la Pladip. No obstante, de existir contradicción entre estos montos, prima el monto de la cuantía de la contratación indicado en las bases.

1.5. EXPEDIENTE DE CONTRATACIÓN

El expediente de contratación fue aprobado mediante Resolución de Gerencia Municipal N°53-2025-MDK/GM el 03 de junio del 2025.

1.6. FUENTE DE FINANCIAMIENTO

RECURSOS DETERMINADOS Y RECURSOS ORDINARIOS

CAPÍTULO II DEL PROCEDIMIENTO DE SELECCIÓN

2.1. CRONOGRAMA DEL PROCEDIMIENTO DE SELECCIÓN

Según el cronograma de la ficha de selección de la convocatoria publicada en el SEACE de la Pladicip.

Importante para la entidad contratante

De acuerdo con lo señalado en el artículo 43 del Reglamento, si la entidad contratante realizó el anuncio de contratación futura a través del SEACE de la Pladicip y/o en su sede digital, con una anticipación no menor de cuarenta días calendario a la fecha de convocatoria, se puede reducir el plazo entre la fecha de convocatoria y la presentación de ofertas a dieciocho días como mínimo, considerando lo establecido en el numeral 64.3 del artículo 64 del Reglamento. En ningún caso la presentación de consultas y observaciones puede tener un plazo menor a siete días hábiles contabilizados desde la convocatoria. Asimismo, la presentación de ofertas no puede tener un plazo menor a tres días hábiles contabilizados desde la publicación de la integración de bases.

- De conformidad con lo establecido en el numeral 67.6 del artículo 67 del Reglamento, en caso la entidad contratante haya difundido el requerimiento a través del SEACE de la Pladicip o en su sede digital, siguiendo el procedimiento establecido en dichas disposiciones, es posible omitir la etapa de elevar el pliego de absolución de consultas y observaciones y la integración de bases ante el OECE.*

Esta nota debe ser eliminada una vez culminada la elaboración de las bases

2.2. CONTENIDO DE LAS OFERTAS

La oferta contiene un índice de documentos⁶ y la siguiente documentación:

2.2.1. Documentación de presentación obligatoria

2.2.1.1. Documentos para la admisión de la oferta

Los evaluadores verifican la presentación de los documentos señalados en el presente acápite. De no cumplir con lo requerido, la oferta se considera no admitida. Los evaluadores no pueden incorporar documentos adicionales para la admisión de la oferta a los establecidos en este acápite.

- Declaración jurada de datos del postor. (**Anexo N° 1**)
- Pacto de integridad (**Anexo N° 2**).
- Documento que acredite la representación de quien suscribe la oferta.

En caso de persona jurídica, copia del certificado de vigencia de poder del representante legal, apoderado o mandatario designado para tal efecto.

En caso de persona natural, copia del documento nacional de identidad o documento análogo, o del certificado de vigencia de poder otorgado por persona natural, del apoderado o mandatario, según corresponda.

En el caso de consorcios, estos documentos deben ser presentados por cada uno de los integrantes de consorcio que suscriban la promesa de consorcio, según

⁶ La omisión del índice no determina la no admisión de la oferta.

corresponda.

Advertencia

De acuerdo con el artículo 4 del Decreto Legislativo N° 1246, Decreto Legislativo que aprueba diversas medidas de simplificación administrativa, las entidades están prohibidas de exigir a los administrados o usuarios la información que puedan obtener directamente mediante la interoperabilidad a que se refieren los artículos 2 y 3 de dicho Decreto Legislativo. En esa medida, si la entidad contratante es usuaria de la Plataforma de Interoperabilidad del Estado – PIDE⁷ y siempre que el servicio web se encuentre activo en el Catálogo de Servicios de dicha plataforma, no corresponde exigir el certificado de vigencia de poder y/o documento nacional de identidad.

- d) Declaración jurada declarando que: (i) es responsable de la veracidad de los documentos e información de la oferta, y (ii) no se encuentra impedido para contratar con el Estado, de acuerdo con el artículo 33 de la Ley. **(Anexo N° 3)**
- e) Promesa de consorcio con firmas digitales, o en su defecto, firmas legalizadas, de ser el caso, en la que se consigne los integrantes, el representante común, el domicilio común, el correo electrónico común y las obligaciones a las que se compromete cada uno de los integrantes del consorcio, así como el porcentaje equivalente a dichas obligaciones. **(Anexo N° 4)**
- f) Documentación que acredite la desafectación del impedimento, en caso el proveedor al registrarse como participante hubiera presentado la declaración jurada de desafectación del impedimento **(Anexo N° 5)**, de conformidad con el numeral 39.4 del artículo 39 del Reglamento.

Advertencia

El requisito indicado en el literal f) únicamente se solicita al proveedor que al registrarse hubiera presentado la Declaración Jurada de desafectación del impedimento.

- g) Oferta Económica **(Anexo 6)**. En el caso de obras ejecutadas bajo el sistema de diseño y construcción, se anexa la estructura de costos del diseño.

2.2.1.2. Documentos para acreditar los requisitos de calificación

Incorporar en la oferta los documentos que acreditan los “**Requisitos de Calificación**” que se detallan en el numeral 3.14 del Capítulo III de la presente sección de las bases.

Importante para la entidad contratante

Se recuerda que la implementación de la Ficha Única del Proveedor (FUP) es progresiva. Asimismo, el Reglamento señala que el OECE informa mediante comunicado la implementación de los rubros de información que componen la FUP, así como la fecha a partir de la cual las entidades contratantes no pueden exigir la presentación a los proveedores de dicha documentación en los procedimientos de selección, debiendo verificarla directamente en la FUP.

2.2.2. Documentación de presentación facultativa:

- 2.2.2.1** Incorporar en la oferta los documentos que acreditan los “**Factores de Evaluación**” establecidos en el Capítulo IV de la presente sección de las bases, a efectos de obtener el puntaje previsto en dicho Capítulo para cada factor.

⁷ Para mayor información de las Entidades usuarias y del Catálogo de Servicios de la Plataforma Nacional de Interoperabilidad – PIDE ingresar al siguiente enlace: <https://www.gob.pe/741-plataforma-nacional-de-interoperabilidad>

2.3. REQUISITOS PARA PERFECCIONAR EL CONTRATO

El postor ganador de la buena pro debe presentar en [CONSIGNAR MESA DE PARTES O LA DEPENDENCIA ESPECÍFICA DE LA ENTIDAD CONTRATANTE DONDE SE DEBE REALIZAR LA SUSCRIPCIÓN DEL CONTRATO], sito en [CONSIGNAR LA DIRECCIÓN EXACTA], los siguientes documentos para perfeccionar el contrato:

- a) Garantía de fiel cumplimiento del contrato, autorización de retención (**Anexo N° 7**) o declaración jurada comprometiéndose a presentar la garantía mediante fideicomiso (**Anexo 8**), de ser el caso.
- b) Contrato de consorcio, de ser el caso.
- c) Código de cuenta interbancaria (CCI) o, en el caso de proveedores no domiciliados, el número de su cuenta bancaria y nombre de la entidad bancaria en el exterior.
- d) Copia de la vigencia del poder del representante legal del postor que acredite que cuenta con facultades para perfeccionar el contrato, cuando corresponda.
- e) Copia de DNI del postor en caso de persona natural, o de su representante legal en caso de persona jurídica.
- f) Institución Arbitral elegida por el postor (**Anexo N° 10**).
- g) Autorización de notificaciones durante la ejecución contractual al correo electrónico previsto en el contrato (**Anexo N° 12**).
- h) Constancia de Capacidad Libre de Contratación de ejecutor de obra expedida por el RNP.
- i) Plan de trabajo según lo establecido en el Reglamento, en caso no haya sido evaluado durante el procedimiento de selección.
- j) EN EL CASO DEL SISTEMA DE ENTREGA DE SOLO CONSTRUCCIÓN, INDEPENDIENTEMENTE DE LA MODALIDAD DE PAGO: LOS ANÁLISIS DE PRECIOS UNITARIOS DE LAS PARTIDAS Y DETALLE DE LOS GASTOS GENERALES FIJOS Y VARIABLES DE LA OFERTA.
- k) Documentación que acredite los requisitos de calificación correspondientes a capacidad técnica y profesional del personal clave, de conformidad con el literal g) del numeral 88.1 del artículo 88 del Reglamento.
- l) Declaración Jurada actualizada de Desafectación de Impedimento (**Anexo N° 14**) y la documentación que acredite dicha desafectación.

Advertencia

- *El requisito indicado en el literal m) únicamente se solicitará si el postor adjudicado hubiera presentado la Declaración Jurada de desafectación del impedimento en el procedimiento de selección.*
- *De acuerdo con el artículo 4 del Decreto Legislativo N° 1246, las entidades están prohibidas de exigir a los administrados o usuarios la información que puedan obtener directamente mediante la interoperabilidad a que se refieren los artículos 2 y 3 de dicho Decreto Legislativo. En esa medida, si la entidad contratante es usuaria de la Plataforma de Interoperabilidad del Estado – PIDE¹⁰ y siempre que el servicio web se encuentre activo en el Catálogo de Servicios de dicha plataforma, no corresponde exigir los documentos previstos en los literales d) y e).*
- *En caso el postor declare la inaplicabilidad del impedimento Tipo 4.D del inciso 4 del numeral 30.1 del artículo 30 de la Ley, referido a las personas inscritas en el Registro de Deudores Alimentarios Morosos del Poder Judicial (Redam) presenta la Declaración Jurada respectiva (Anexo N° 16).*

2.4. PERFECCIONAMIENTO DEL CONTRATO

El contrato se perfecciona con la suscripción del documento que lo contiene. La entidad contratante suscribe el contrato mediante firma digital, en caso de que el postor adjudicado con la buena pro cuente con certificado digital emitido por una entidad de certificación, de acuerdo con la normativa de la materia. Excepcionalmente, la entidad contratante con el debido sustento puede proceder a la firma del contrato mediante medios manuales.

El postor ganador debe presentar la documentación requerida en mesa de partes de la entidad, ubicada EN CALLE SAN MARTÍN MANZANA 17 LOTE 13 (EN LA PLAZA DE ARMAS) LAMBAYEQUE – FERREÑAFE – KAÑARIS o en la Oficina de Enlace de la Municipalidad Distrital de Kañaris, ubicada en la Av. Chiclayo 1415 Villa Hermosa, en el Distrito de José Leonardo Ortiz – Chiclayo.

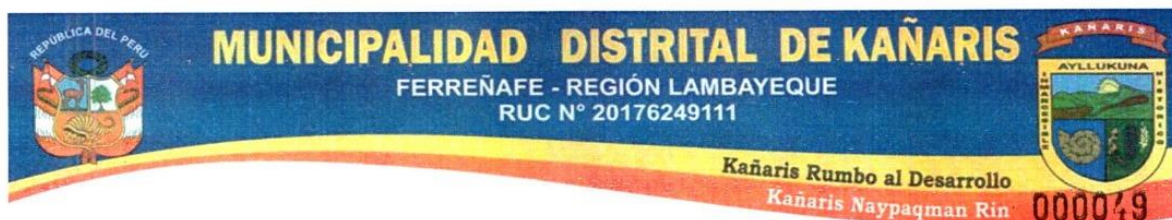


REQUERIMIENTO CON SISTEMA DE ENTREGA DE SOLO CONSTRUCCIÓN

REPUBLICA DEL PERU
MUNICIPALIDAD DISTRITAL DE KAÑARIS
FERREÑAFE - REGIÓN LAMBAYEQUE
RUC N° 20176249111

Kañaris Rumbo al Desarrollo
Kañaris Naypaqman Rin

AYLLUKUNA
000050



CAPÍTULO III

REQUERIMIENTO CON SISTEMA DE ENTREGA DE SOLO CONSTRUCCIÓN

3.1 FINALIDAD PÚBLICA DE LA CONTRATACIÓN

la finalidad publica de la contratación es contar con adecuadas condiciones de transitabilidad vial entre las localidades de Machucara y Hierba Buena del distrito de Cañaris, provincia de Ferreñafe, departamento de Lambayeque.

Los caseríos de Machucara y Hierba Buena, se encuentran dentro de la jurisdicción de la Municipalidad Distrital de Cañaris, la Institución encargada de la gestión y mantenimiento de la obra es la Municipalidad a través de su Gerencia de Infraestructura, Desarrollo Urbano y Rural.

La sostenibilidad de este proyecto está dada principalmente por el compromiso de las autoridades de la Municipalidad Distrital de Cañaris, para financiar la etapa de funcionamiento del proyecto. Las actividades a desarrollarse durante esta fase contarán con la participación permanente de los beneficiarios del proyecto, para ello la entidad ejecutora los convocará de manera oportuna.

La Municipalidad Distrital de Cañaris, dispone de equipamiento para las actividades de mantenimiento y cuenta con capacidad de gestión para asumir los gastos de operación del presente proyecto.

3.2 DESCRIPCIÓN GENERAL



| | | |
|---|---|--|
| Nombre del proyecto de inversión/IOARR/actividad | : | CREACION DEL SERVICIO DE TRANSITABILIDAD VIAL INTERURBANA EN EL TRAMO ENTRE LAS LOCALIDADES DE MACHUCARA Y HIERBA BUENA DEL DISTRITO DE CAÑARIS DE LA PROVINCIA DE FERREÑAFA DEL DEPARTAMENTO DE LAMBAYEQUE, I ETAPA |
| Código Único de Inversión (CUI), de corresponder | : | 2593122 |
| Ubicación | : | LOCALIDAD: MACHUCARA Y HIERBA BUENA. DISTRITO: CAÑARIS. PROVINCIA: FERREÑAFA DEPARTAMENTO: LAMBAYEQUE |
| Especialidad | : | VIALES, PUERTOS Y AFINES, CONSTRUCCIÓN DE OBRAS VIALES |
| Subespecialidad | : | DE ACUERDO A LA DEFINICION ESTABLECIDA EN ARTICULO 157 DEL REGLAMENTO |
| Tipología | : | DE ACUERDO A LA DEFINICION ESTABLECIDA EN ARTICULO 157 DEL REGLAMENTO |
| Documento y fecha de actualización del expediente técnico, de corresponder | : | 29/04/2025 |
| Tipo y número del procedimiento de selección que se convocó para la elaboración del expediente técnico, de corresponder | : | CONTRATACION DIRECTA |

3.3 CONDICIONES CONTRACTUALES

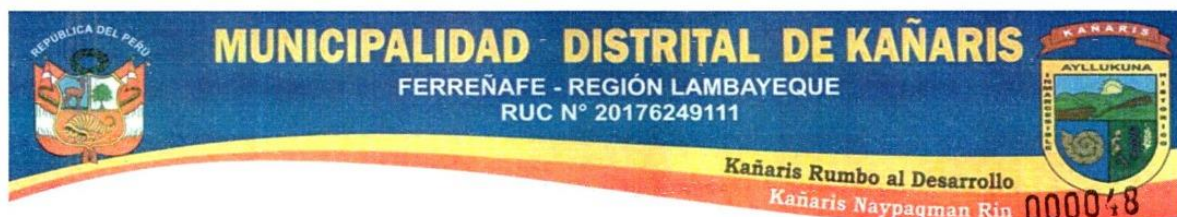
Expediente técnico:

El expediente técnico se adjunta en la plataforma del SEACE, donde se consigna toda la información relevante que son necesarios para la ejecución de la obra.

La información que se adjunta es para acceso de todos los involucrados en la ejecución.

Límite de Indemnización (Numeral 216.3, Art. 216 del Reglamento):

El porcentaje del valor del contrato original que corresponde al límite por indemnización, según el numeral 216.3 del Reglamento, es el 20%. Este límite se aplica en caso de resolución del contrato por causas atribuibles a la Entidad



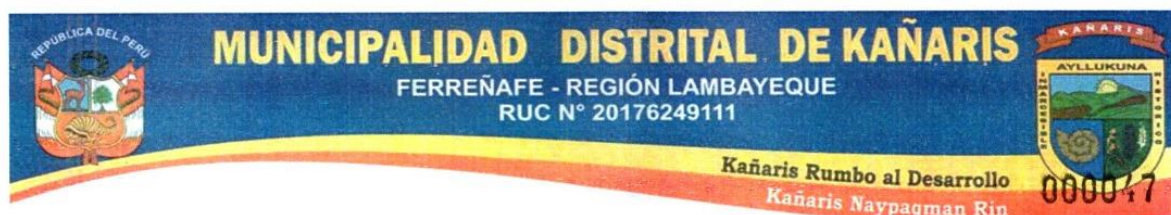
3.3.1. METAS FISICAS

La contratación por ejecutar tiene como metas físicas las siguientes:

1. Construcción de 9.355 Km de camino vecinal a nivel de terreno natural.
2. Construcción de 9,355.00 metros de cuneta.
3. Señalización.
4. Protección ambiental y social.

Se detalla los metrados a ejecutar para el cumplimiento de las metas físicas.

| Item | Descripción | Und. | Metrado |
|----------|--|------|------------|
| 01 | OBRAS PROVISIONALES, TRABAJOS PRELIMINARES, SEGURIDAD Y SALUD | | |
| 01.01 | OBRAS PROVISIONALES | | |
| 01.01.01 | ALQUILER DE LOCAL PARA OFICINA Y ALMACÉN DE OBRA | mes | 4.00 |
| 01.01.02 | CAMPAMENTO PROVISIONAL DE OBRA PARA MAQUINAS | glb | 1.00 |
| 01.01.03 | BAÑO QUÍMICOS PORTÁTILES | mes | 4.00 |
| 01.01.04 | CARTEL DE IDENTIFICACIÓN DE OBRA 3.60x4.80m (INC.BANNER) | und | 1.00 |
| 01.02 | TRABAJOS PRELIMINARES | | |
| 01.02.01 | MOVILIZACIÓN Y DESMOVILIZACIÓN DE MAQUINARIA, EQUIPOS Y HERRAMIENTAS | glb | 1.00 |
| 01.02.02 | TOPOGRAFIA Y GEOREFERENCIACION | km | 9.34 |
| 01.02.03 | ACCESO A CANTERAS, DME Y FUENTES DE AGUA | km | 0.53 |
| 01.03 | SEGURIDAD Y SALUD EN EL TRABAJO | | |
| 01.03.01 | ELABORACION, IMPLEMENTACION Y ADMINISTRACION DEL PLAN DE SEGURIDAD Y SALUD EN EL TRABAJO | glb | 1.00 |
| 01.03.02 | EQUIPO DE PROTECCIÓN PERSONAL | glb | 1.00 |
| 01.03.03 | EQUIPO DE PROTECCION COLECTIVA | glb | 1.00 |
| 01.03.04 | SEÑALIZACION TEMPORAL DE SEGURIDAD EN OBRA | glb | 1.00 |
| 01.03.05 | RECURSOS PARA RESPUESTAS ANTE EMERGENCIAS EN SEGURIDAD Y SALUD EN EL TRABAJO | glb | 1.00 |
| 02 | MOVIMIENTO DE TIERRAS | | |
| 02.01 | DESBROCE Y LIMPIEZA EN ZONAS BOSCOSAS | ha | 3.36 |
| 02.02 | CORTE DE MATERIAL SUELTO CON EQUIPO | m3 | 100,619.57 |
| 02.03 | CORTE EN ROCA SUELTA | m3 | 39,807.65 |
| 02.04 | CORTE EN ROCA FIJA | m3 | 17,799.94 |
| 02.05 | CONFORMACION DE TERRAPLENES CON MATERIAL PROPIO | m3 | 404.93 |
| 02.06 | CONFORMACION DE TERRAPLENES CON MATERIAL DE PRÉSTAMO | m3 | 865.29 |
| 02.07 | PERFILADO Y COMPACTADO EN ZONAS DE CORTE | m2 | 41,872.41 |
| 03 | TRANSPORTES | | |
| 03.01 | TRANSPORTE DE MATERIAL EXCEDENTE HASTA 1 KM | m3k | 111,486.17 |
| 03.02 | TRANSPORTE DE MATERIAL EXCEDENTE MAYOR A 1 KM | m3k | 18,248.72 |
| 04 | OBRAS DE ARTE Y DRENAJE | | |
| 04.01 | CUNETAS | | |
| 04.01.01 | CONSTRUCCION DE CUNETA TRIANGULAR SIN REVESTIR | m | 9,335.00 |
| 05 | SEÑALIZACION | | |
| 05.01 | SEÑALES INFORMATIVAS | und | 2.00 |
| 05.02 | SEÑALES REGLAMENTARIAS | und | 7.00 |
| 05.03 | SEÑALES PREVENTIVAS | und | 15.00 |
| 05.04 | POSTES KILOMETRICOS | und | 10.00 |
| 06 | PROTECCION AMBIENTAL Y SOCIAL | | |
| 06.01 | PLAN DE MANEJO AMBIENTAL | | |
| 06.01.01 | PROGRAMA DE MEDIDAS PREVENTIVAS, CORRECTIVAS Y/O MITIGACION | glb | 1.00 |
| 06.01.02 | MANEJO DE EFLUENTES | glb | 1.00 |
| 06.02 | PROGRAMA DE MONITOREO AMBIENTAL | | |
| 06.02.01 | MONITOREO DE CALIDAD DEL AIRE | pto | 18.00 |
| 06.02.02 | MONITOREO DE CALIDAD DEL AGUA | pto | 12.00 |
| 06.02.03 | MONITOREO DE CALIDAD DEL RUIDO | pto | 8.00 |
| 06.02.04 | MONITOREO DE CALIDAD DEL SUELO | pto | 2.00 |
| 06.02.05 | MONITOREO DE SUBPROGRAMAS DE ASUNTOS SOCIALES | glb | 1.00 |



| | | | |
|----------|--|-----|-----------|
| 06.03 | PROGRAMA DE CIERRE DE OBRAS | | |
| 06.03.01 | RESTAURACION AMBIENTAL DE CAMPAMENTO Y PATIO DE MAQUINAS | m2 | 3,000.00 |
| 06.03.02 | CONFORMACION DE MATERIAL EXCEDENTE A DME'S | m3 | 40,320.25 |
| 06.03.03 | LIMPIEZA FINAL DE OBRA | m2 | 3,000.00 |
| 07 | FLETE TERRESTRE | | |
| 07.01 | FLETE TERRESTRE | glb | 1.00 |

3.3.2. ANEXO TÉCNICOS

01. ASPECTOS GENERALES.

El problema del transporte y la intercomunicación entre los pueblos en el país, es una de las causas que originan el subdesarrollo de los pueblos, por consiguiente, es necesario vincular los factores determinantes como el Económico social y cultural, mediante una red vial eficiente que permita su integración y un efectivo desarrollo de las regiones y por ende del país.

En nuestra región existen diferentes Distritos y centros poblados, donde el único medio de comunicación son los denominados caminos de herradura, en otros casos se cuenta con caminos vecinales; pero que no cumplen con los requerimientos técnicos necesarios y por consiguiente no brindan un servicio eficiente, lo cual limita el desarrollo de servicios básicos como comunicación, infraestructura de salud, educación, vivienda, etc. entonces es necesario que se cuente con un plan integral de desarrollo vial que se llegue a ejecutar.

La Apertura del camino vecinal desde La localidad de papayal y cruce moyan, del Distrito de Cañarís, permitirá que se integren zonas agrícolas, ganaderas y disminuyan de manera considerable los costos de los productos requeridos por las localidades asentadas en el área de influencia de la carretera; asimismo ha permitido la habilitación de más tierras de cultivo. En la actualidad cuenta con un camino de herradura en mal estado de conservación.

Por tal motivo la Municipalidad Distrital de Cañarís ha creído por conveniente y oportuno realizar el Proyecto: **"CREACION DEL SERVICIO DE TRANSITABILIDAD VIAL INTERURBANA EN EL TRAMO DE LAS LOCALIDADES DE MACHUCARA Y HIERBA BUENA DEL DISTRITO DE CAÑARIS, DEPARTAMENTO DE LAMBAYEQUE-PRIMERA ETAPA"**, con CUI N°2593122. Su ejecución beneficiará a la Localidad de *machucará y hierba buena* además a caseríos aledaños y anexos.

ANTECEDENTES DEL PROYECTO.

El mencionado Proyecto fue registrado en el Banco de Proyectos con el Nombre **"CREACION DEL SERVICIO DE TRANSITABILIDAD VIAL INTERURBANA EN EL TRAMO DE LAS LOCALIDADES DE MACHUCARA Y HIERBA BUENA DEL DISTRITO DE CAÑARIS, PROVINCIA DE FERREÑAFE, DEPARTAMENTO DE LAMBAYEQUE-PRIMERA ETAPA"**, con CUI N°2593122.

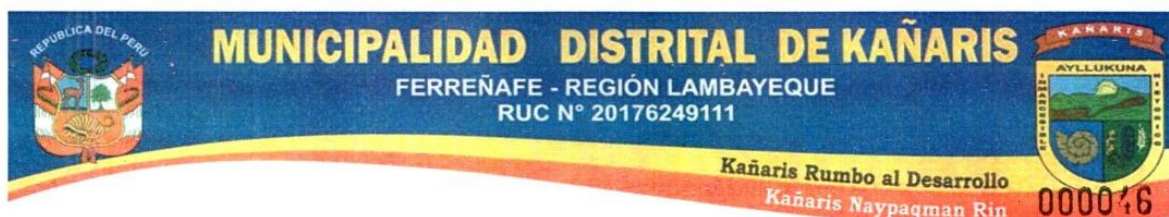
Los pobladores de las Localidades de *machucara y hierba buena* además a caseríos cercanos y anexos del Distrito de Cañarís, serán beneficiados en forma directa con la ejecución del presente proyecto, puesto que estas localidades se encuentran solo interconectadas por un camino de herradura en mal estado. para de esta forma permitir que las principales actividades económicas como son la agricultura, la ganadería, el comercio y otras actividades de menor importancia, se desarrollen de la mejor manera.

La Municipalidad Distrital de Cañarís, teniendo una Política de Creaciones de Caminos Vecinales a nivel de apertura de trocha carrozable hacia los lugares de producción en el marco de la lucha contra la pobreza de sus comunidades, está abocada a esta tarea, con la finalidad de mejorar la calidad de vida de los habitantes de las Zonas Rurales, a través de Creación de caminos Vecinales, dando acceso a los grandes y medianos centros de producción y consumo; buscan así mismo crear las condiciones para la reactivación de la Economía, y el retorno de los campesinos a sus lugares de origen.

Para solucionar este problema La Municipalidad Distrital de Cañarís; han tomado la decisión de ejecutar el mencionado proyecto bajo la Modalidad de Administración Directa.

La Municipalidad Distrital de Cañarís en coordinación con las principales autoridades Locales, viene desarrollando Estudios de Pre inversión e Inversión de proyectos identificados dentro del ámbito de la jurisdicción, los que han sido propuestos y priorizados en diversas reuniones y mesas de diálogo realizadas entre la Municipalidad, y autoridades locales.





OBJETIVOS DEL PROYECTO:

El presente Proyecto tiene como finalidad de dotar a la población beneficiaria de una infraestructura vial adecuada para lograr una integración a corredores económicos de los diferentes Distritos de su alrededor y a la provincia de Ferreñafe, Lambayeque y Chiclayo, promoviendo el desarrollo de la zona.

OBJETIVOS GENERALES:

- Contribuir al desarrollo social, en cuanto a la generación de empleo temporal y permanente para los pobladores de la zona, propiciando la presencia de personal profesional y técnico además de mano de obra calificada y no calificada, en los diferentes sectores de producción y servicios.
- Desarrollar una alternativa para la creación del Proyecto **"CREACION DEL SERVICIO DE TRANSITABILIDAD VIAL INTERURBANA EN EL TRAMO DE LAS LOCALIDADES DE MACHUCARA Y HIERBA BUENA DEL DISTRITO DE CAÑARIS, PROVINCIA DE FERREÑAFE, DEPARTAMENTO DE LAMBAYEQUE-PRIMERA ETAPA"**, con CUI N°2593122.
- Contribuir con el incremento del intercambio comercial con los diferentes centros poblados inmersos a la vía.
- El ahorro de tiempo y costos de transporte es el mayor beneficio para toda la población de estos caseríos y para todos los que utilizan esta vía.
- El menor costo de transporte traerá como consecuencia mejores precios de productos, más oportunidades de venta, menores costos de insumos para la agricultura, mejores condiciones de vida, hasta salidas más inmediatas en caso de emergencia.



OBJETIVOS ESPECÍFICOS:

- Elaborar el Expediente Técnico del proyecto: **"CREACION DEL SERVICIO DE TRANSITABILIDAD VIAL INTERURBANA EN EL TRAMO DE LAS LOCALIDADES DE MACHUCARA Y HIERBA BUENA DEL DISTRITO DE CAÑARIS, PROVINCIA DE FERREÑAFE, DEPARTAMENTO DE LAMBAYEQUE-PRIMERA ETAPA"**, con CUI N°2593122, a nivel de ejecución, con una longitud de 9km +355 m, con la finalidad de satisfacer adecuadamente el flujo normal de tránsito vehicular.
- Prevenir un adecuado nivel de servicio y seguridad a los usuarios y proporcionar una infraestructura que permita menores costos de transporte y asegure una vida útil por un periodo prudencial.
- Mejorar las principales características del camino vecinal como: obras de arte, así como las zonas críticas en función a parámetros de transitabilidad.

01.01. DESCRIPCIÓN DEL ÁREA DEL PROYECTO.

El nombre del proyecto es **"CREACION DEL SERVICIO DE TRANSITABILIDAD VIAL INTERURBANA EN EL TRAMO DE LAS LOCALIDADES DE MACHUCARA Y HIERBA BUENA DEL DISTRITO DE CAÑARIS, PROVINCIA DE FERREÑAFE, DEPARTAMENTO DE LAMBAYEQUE-PRIMERA ETAPA"**, con CUI N°2593122.

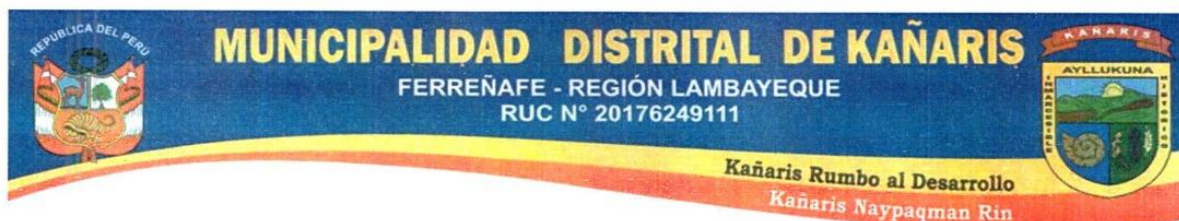
Actualmente las localidades de *machucara* y *hierba buena* y anexos, se encuentran totalmente aislados, solo cuentan con pequeños caminos de herradura. Los caminos de interconexión son cruzados por pequeñas quebradas que en épocas de lluvia diciembre a marzo se activan por lo que se está planteando la construcción de alcantarillas y badenes en el proyecto integral.

01.01.01. DESCRIPCIÓN DE LAS LOCALIDADES EN EL ÁREA DE INFLUENCIA.

LOCALIZACIÓN GENERAL

El tramo en mención, se encuentra ubicado políticamente en la Región Lambayeque, en la Provincia de Ferreñafe, en el distrito de Cañaris.

Los límites de la cuenca del proyecto son los siguientes:



Norte : Con el Distrito de Pomahuaca (Región Cajamarca)
Sur : Con el Distrito de Incahuasi (Lambayeque) y el Distrito de Querocotillo (Cutervo-Cajamarca).
Oeste : Con El distrito de Salas (Lambayeque).
Este : Con el Distrito de Pucara y Querocotillo (Cajamarca).

El tramo en estudio del Proyecto: **"CREACION DEL SERVICIO DE TRANSITABILIDAD VIAL INTERURBANA EN EL TRAMO DE LAS LOCALIDADES DE MACHUCARA Y HIERBA BUENA DEL DISTRITO DE CAÑARIS, PROVINCIA DE FERREÑAFE, DEPARTAMENTO DE LAMBAYEQUE-PRIMERA ETAPA"**, con CUI N°2593122, se inicia en la localidad de papayal hierba buena (Km 0+000) y finaliza en la localidad de cruce moyan (Km 9+355).

TOPOGRAFÍA

La topografía que incluye a la zona del proyecto es Accidentada con pendientes fuertes; el tramo que forma parte de la franja del camino vecinal es accidentado, habiendo en tramos el terreno es ondulado.

SUELOS.

La clasificación de los suelos se basa en las características geológicas, así como la naturaleza y grado de limitaciones que impone el uso del suelo, de acuerdo con sus variaciones físico químico, morfológico y topográfico, las que determina la vocación natural de las tierras dentro de márgenes de estabilidad adecuados, considerando algunos factores como textura, profundidad efectiva, pendiente, drenaje, humedad y materia orgánica, que fijan la vocación de los suelos a parte de las condiciones del clima.

Los suelos soportan una explotación agrícola semi - intensiva a base de cultivos como: maíz amiláceo, maíz amarillo, menestras, trigo, cebada, papa, arracacha, oca, olluco, hortalizas, legumbres, entre otros

GEOLOGÍA

Las características geológicas están relacionadas con los principales eventos geológicos ocurridos en la región, destacando entre ellos movimientos tectónicos de tensión y compresión que han modificado el paisaje andino hasta configurar las geoformas actuales.

TEMPERATURA

El clima es templado y seco, por lo que, en el día y la noche, las temperaturas son drásticamente distintas. La temperatura media fluctúa entre los 11 °C y los 17 °C. El ambiente templado permite el crecimiento de una gran variedad de especies vegetales, es denominado uno de los mejores ambientes del Perú, las lluvias se presentan entre diciembre y abril con promedios anuales de entre 700 y 900 mm. (En esta región natural se localiza la zona del Proyecto, Localidades de papayal – cruce moyan)

El clima de la región es templado. Esto quiere decir que las temperaturas no son ni frías ni cálidas. Estas pueden variar dependiendo de la altitud, de la época del año y de la hora del día.

La temperatura media fluctúa entre los 11 °C y los 16 °C. La temperatura media máxima es de 29 °C. Durante el otoño y el invierno (de septiembre a marzo) las temperaturas pueden descender a -4 °C. En las zonas de mayor altitud, incluso se producen tormentas de nieve.


FISIOGRAFÍA

Dentro del ámbito fisiográfico que presenta la zona estudiada, se pueden diferenciar dos paisajes típicos: Paisaje Aluvial y Paisaje Colinoso.

El paisaje aluvial se encuentra constituido por aquellas tierras derivadas de materiales aluviónicos tanto recientes como antiguos, depositados por corrientes mayores y menores y de curso perenne o intermitente que conforman la cuenca hidrográfica del área.

El paisaje colinoso se caracteriza por presentar superficies más antiguas, de forma ondulada, de altura variable y de contornos homogéneos suaves y de altitud inferior a las montañas que rodean o enmarcan la zona





01.01.02. UBICACIÓN GEOGRÁFICA Y POLÍTICA DEL PROYECTO

UBICACIÓN POLÍTICA.

El presente proyecto se encuentra ubicado en:

PAÍS : PERÚ.
REGION : LAMBAYEQUE.
PROVINCIA : FERREÑAFE.
DISTRITO : CAÑARIS.

UBICACIÓN GEOGRÁFICA.

El distrito de Cañaris se encuentra ubicado en la parte Nor Este del departamento de Lambayeque.

Coordenadas Geográficas del punto de inicio y final del proyecto:

- 663102.65E/9338648.84N (Caserío papayal), con altitud de 1531 m.s.n.m
- 659109.41E/9337509.77N (cruce moyan), con altitud de 1150 m.s.n.m

El distrito de Cañaris, se encuentra ubicado en la parte Norte de la provincia de Ferreñafe, en el departamento de Lambayeque

01.01.03. CONDICIONES CLIMATOLÓGICAS

Según la distribución climática (Clasificación según W. Copen), el área de estudio está comprendida en los siguientes tipos de Climas: El clima es templado y seco. La variación de temperatura en el mes más frío oscila entre 11 °C y 17 °C, que corresponde a las áreas más elevadas. La temperatura media es inferior a 18°C y la cantidad de la precipitación anual superior a 850 mm.

Los meses más fríos del año son en diciembre - abril.

01.01.04. ALTITUD DEL ÁREA DEL PROYECTO.

La zona en estudio se encuentra entre las altitudes de:

Punto de inicio: Caserío papayal hierba buena, Progresiva KM 0 + 000:

Altitud : 1531 m.s.n.m

Punto final, en el cruce moyan caserío machucara, Progresiva KM 9+355:

Altitud : 1150 m.s.n.m

01.01.05. VÍAS DE ACCESO

El proyecto tiene como inicio en el Caserío papayal – hierba buena.

La vía de acceso desde la zona de abastecimiento de materiales hasta la zona de inicio del Proyecto es la siguiente:

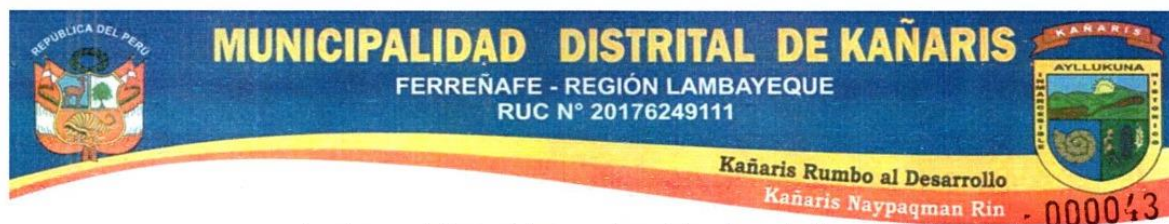
| UBICACIÓN | ESTE | NORTE | ALTITUD |
|--|------------|------------|--------------|
| INICIO: Papayal – hierba buena Km 00+000 | 663102.651 | 9338648.84 | 1531 m.s.n.m |
| FINAL: Cruce moyan Km 9+355.00 | 659109.41 | 9337509.77 | 1150 m.s.n.m |

01.01.06. SOCIOECONOMICA.

Los pobladores del área de influencia del proyecto, son netamente agrícola - pecuaria. En lo concerniente a la agricultura se dedican al cultivo de: Maíz, Frejol, arveja, papa, trigo y otros tales como las hortalizas, y plantas ornamentales.

La crianza de ganado representa una actividad muy importante en la economía de estas Localidades, entre los que tenemos: Vacunos, Porcinos, Cuyes, Aves, Ovinos, etc.





Los mismos agricultores señalan que se desperdicia mucha producción por la falta de las vías de comunicación mediante el cual puedan vender sus productos. Para la ejecución de la obra se ha asignado una partida de monitoreo de subprogramas de asuntos sociales donde se ejecutará los subprogramas de relaciones comunitarias, subprograma de participación ciudadana y subprograma de compras locales para el cual se deberá cumplir con el estricto cumplimiento del componente, el postor deberá mantener en su oferta el monto asignado, a fin de garantizar el cumplimiento de acuerdo a la exigencia del sector y garantizar la participación de los beneficiarios.

01.02. CARACTERÍSTICAS SOCIO - ECONÓMICAS.

01.02.01. SERVICIOS DE AGUA, DESAGÜE Y ENERGÍA ELÉCTRICA.

Las localidades de papayal - hierba buena y cruce moyan caserío machucara, cuenta con los servicios de agua en mal estado de Conservación con una antigüedad de 15 años de Vida útil, siendo necesario la elaboración de un nuevo proyecto que abastezca de este líquido elemento a dichas localidades y en el tema de saneamiento no cuentan con este servicio los pobladores de esta zona hacen sus necesidades fisiológicas en letrinas rusticas construidas por los mismos pobladores.

Estas localidades de papayal hierba buena y cruce moyan cario machucara, no cuenta con energía eléctrica.

01.02.02. ORGANIZACIÓN SOCIAL

SECTOR ESTATAL:

La Localidad de Congona, está organizado de la siguiente manera:

- Teniente Gobernador.
- Agente Municipal.
- Presidente de Rondas.
- Clubes de Madres.

SECTOR PRIVADO.

- Clubes deportivos etc.

01.02.03. AGRICULTURA Y GANADERÍA.

La agricultura y ganadería constituyen la actividad más importante de la Localidades de machucara y moyan; destaca la producción de: Maíz, Frejol, arveja, papa, trigo, y otros tales como las hortalizas, y plantas ornamentales.

La crianza de ganado representa una actividad muy importante en la economía de estas Localidades, entre los que tenemos: Vacunos, Porcinos, Cuyes, Aves, Ovinos, etc.

EDUCACIÓN.

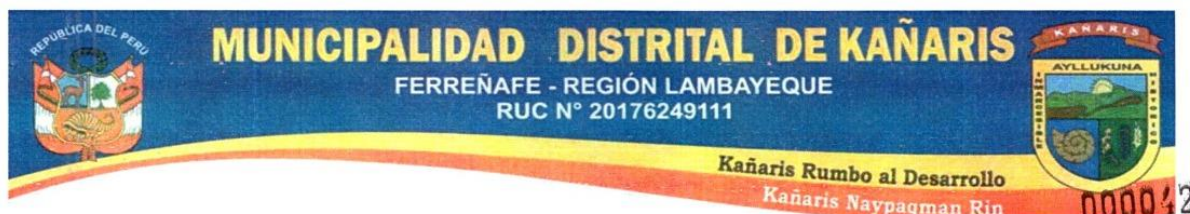
La Localidad de hierba buena y machucara Cuenta con Instituciones Educativas del nivel inicial, primaria y secundaria (estatal).

EN EL CASERIO MACHUCARA:

En el año Lectivo 2023 en el Nivel Primario conto con 30 alumnos matriculados en los 6 grados de este nivel con (18 varones y 12 mujeres), así mismo cuentan con 2 profesores que brindan la enseñanza educativa en este nivel educativo.

En el Nivel Inicial – Jardín el 2023 conto con 20 alumnos matriculados (12 varones y 8 mujeres) con dos profesores brindando la enseñanza educativa.





Cañar: MATRÍCULA EN EL SISTEMA EDUCATIVO POR TIPO DE GESTIÓN Y ÁREA GEOGRÁFICA, SEGÚN ETAPA, MODALIDAD Y NIVEL EDUCATIVO, 2023

| Etapas, modalidad y nivel educativo | Total | Gestión | | Área | | Sexo | |
|-------------------------------------|--------------|--------------|----------|------------|--------------|--------------|--------------|
| | | Pública | Privada | Urbana | Rural | Masculino | Femenino |
| Total | 5,422 | 5,422 | 0 | 645 | 4,777 | 2,784 | 2,638 |
| Básica Regular | 5,422 | 5,422 | 0 | 645 | 4,777 | 2,784 | 2,638 |
| Inicial | 1,256 | 1,256 | 0 | 109 | 1,147 | 647 | 609 |
| Primaria | 2,690 | 2,690 | 0 | 259 | 2,431 | 1,318 | 1,372 |
| Secundaria | 1,476 | 1,476 | 0 | 277 | 1,199 | 819 | 657 |

Fuente: MINISTERIO DE EDUCACIÓN -Estadística Básica.

El analfabetismo en la provincia de Ferreñafe en 1993 era del 31.2% de los adultos mayores de 15 años. Y no ha habido en estos últimos años, ni hay actualmente, ningún programa sustantivo de alfabetización que haga disminuir ese porcentaje. Hay muchos caseríos sin su centro educativo y/o sin maestros. Hay muchos niños y jóvenes en edad escolar que no tienen acceso a la educación, y estos niños y jóvenes sin escuela pasan a integrarse a la población de adultos analfabetos. Los índices de repitencia y abandono escolar son muy altos. Casi un 50% de los niños y jóvenes entre 13 y 18 años, en edad de estudios de secundaria, no asiste al colegio. El déficit global de atención educativa inicial, primaria y secundaria fluctúa entre el 35 y el 40% de los niños en edad escolar. En educación de adultos, actualmente no hay ninguna escuela de nivel primario para adultos.

Para elevar la calidad de la educación es necesario actualizar los contenidos de las asignaturas, realizar un rediseño del sistema educativo para adecuarlo a los tiempos actuales, en lo técnico y en lo científico, y en lo metodológico pedagógico y adecuarlo en la formación de mujeres y hombres con confianza en sí mismos y en sus capacidades, responsables, con una cultura empresarial, empeñosos e innovadores, respetuosos de los derechos de todos, honestos y participativos, y para cubrir el universo de población escolar en todos los niveles del sistema educativo, será necesario incrementar el número de aulas y mejorar la calidad de un buen porcentaje de las existentes y será necesario aumentar la cantidad de docentes. Es necesario desarrollar programas de alfabetización de adultos.

VIVIENDA.

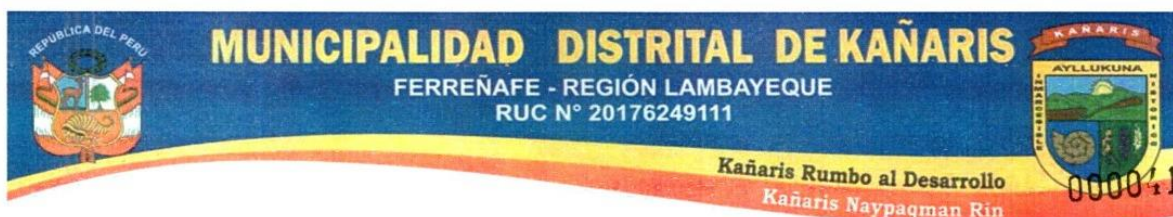
Las viviendas que predominan en la zona del proyecto son de materiales rústicos, adobe con cobertura liviana calamina.

Este más del 80% de viviendas que no presentan un nivel de calidad de habitabilidad satisfactoria, lo es porque son edificaciones de calidad constructiva deficiente, no cuentan con áreas mínimas suficientes para el buen desenvolvimiento de todas las actividades familiares, hay hacinamiento. (Con todos los problemas familiares y sociales que eso provoca), no cuentan con servicios básicos de abastecimiento de agua, energía eléctrica y desagües y/o servicio higiénico, no tienen accesos, ni posibilidades fáciles de comunicaciones, ni abastecimientos adecuados y no cuentan en general con condiciones mínimas de entorno de vida.

La tipología constructiva tradicional para viviendas en el distrito de Cañar, es la de edificaciones de uno o dos pisos, de paredes de adobes de 40 cm. o más de grosor, techos de calamina estructuras de madera. Esta topología constructiva es lo más usual en todos los centros poblados y áreas rurales de la provincia. Puede estimarse que más del 95% de las viviendas son con esta topología constructiva. Es como se ha usado por siglos, y que se continúa usando en las nuevas construcciones dada su eficiencia, su facilidad constructiva y su ideal adecuación al medio ambiente climático de cañar. Actualmente se evidencia un deterioro global de la calidad de viviendas, no hay mantenimiento ni reparaciones a los deterioros, y las nuevas construcciones son pocas y de menor calidad que las construcciones de años o décadas anteriores.

La deforestación generalizada en todos los territorios del distrito de Cañar, ha provocado escasez de maderas rollizas y en tablas para usos en la construcción. Esto, a su vez, ha provocado que





las viviendas que se dañan o se deterioren no puedan ser reparadas rápida y fácilmente, y que la mayoría de las nuevas viviendas que se construyen sean pequeñas, que estas no tengan las áreas mínimas para un normal desenvolvimiento de las actividades familiares con toda la secuela de problemas personales, familiares y sociales que el hacinamiento provoca. La deforestación de los últimos años, es otra de las causas que hay que agregar, para entender el deterioro de las condiciones satisfactorias de habitabilidad en las viviendas del territorio. Pero la baja calidad de habitabilidad de las viviendas de la provincia, tiene su origen y sus raíces en la pobreza histórica y acumulada que, por múltiples y variadas razones, se ha dado y se está acentuando en la capital de la provincia Ferreñafe.

01.03. TOPOGRAFÍA.

Luego de efectuar un reconocimiento en campo del tramo en estudio, determinando los puntos de paso importantes y utilizando equipo topográfico se procedió a las etapas siguientes:

Cuando se ejecuta el trabajo por el método directo o clásico, se realiza el estacado del eje de la vía, determinando posteriormente con los equipos de topografía mecánicos los puntos de inflexión (PIs) del eje de la vía guardando en base de datos del equipo, ángulos a la derecha de la poligonal abierta formada por los PIs y distancia.

Los puntos de inflexión (PIs) encontrados en el tramo en estudio se indican en los planos adjuntos.

Luego se ejecuta una Nivelación del eje de vía, con procedimientos estándar que aseguran el grado de precisión requerido. Se ubican los BMs o puntos de control vertical cada 500 m. en todo el trazo.

Posteriormente se ejecuta un levantamiento Taquimétrico o de Secciones Transversales de las estacas ubicadas cada 20 m en tangente, y cada 10m en curvas, y donde sea necesario para la localización de accidentes importantes como quebradas, ubicar alcantarillas y badenes.

Estas tres fases de recolección de información son tradicionales y suficientes para empezar el diseño asistido por computadora.

Los datos de cada punto se presentan con la descripción de sus coordenadas y código identificador. La información en gabinete se ha procesado utilizando el Software AUTOCAD LAND y CIVIL 3D, optimizando el diseño geométrico en planta, tratando en lo posible de colocar el eje del trazo al centro de la carretera a fin de evitar el excesivo movimiento de tierras.

Al cargar estos datos de los puntos, se chequearon gráficamente la forma y los niveles del terreno.

Una vez verificados los puntos y su ubicación se continuo con el procesamiento de la base de datos para obtener la topografía del trazo con curvas de nivel cada un metro, el programa usado es el CIVIL 3D.

- Teniendo en cuenta el tipo de topografía del terreno, las curvas de nivel, en los planos del proyecto, tendrán una equidistancia de 1.00m.

01.04. ESTUDIO DE HIDROLOGÍA E HIDRÁULICA.

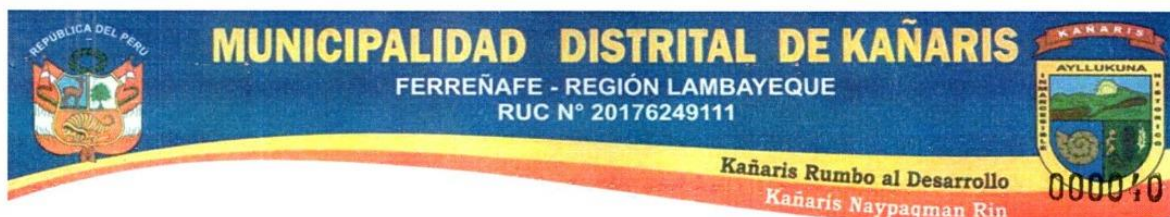
GENERALIDADES.

El proyecto, "CREACION DEL SERVICIO DE TRANSITABILIDAD VIAL INTERURBANA EN EL TRAMO DE LAS LOCALIDADES DE MACHUCARA Y HIERBA BUENA DEL DISTRITO DE CAÑARIS DE LA PROVINCIA DE FERREÑAFE DEL DEPARTAMENTO DE LAMBAYEQUE- PRIMERA ETAPA", con código único N°2593122, se encuentra adyacente a la microcuenca que forma el río olos, el área del proyecto está formado por pequeñas quebradas.

El río olos, nace en las estribaciones cercanas o adyacentes al proyecto, sobre los 2994 m y a los 06° 08' S y 79° 19' W, desplazándose de sureste o noroeste. Es uno de los más importantes por su utilidad económica en la irrigación de los valles de tongorrape. Actualmente incrementa el poderío del río olos en épocas de lluvia que aprovecha las aguas de las pequeñas quebradas de cabecera y en los últimos años gracias al proyecto de irrigación que traslada las aguas del río olos.

La evaluación del Recurso Hidrológico en el área de estudio, es indudablemente de vital importancia para la caracterización del medio natural de la mencionada área, teniendo en cuenta la importancia que posee tanto en el aspecto social como en lo económico. Estas evidencias, entre otras, han traído consigo la necesidad de evaluar dicho recurso a nivel de caracterización general, en concordancia con los fines y alcances del presente Proyecto, principalmente en los aspectos relacionados a su





distribución geográfica, delimitación de micro cuencas, balance hídrico y disponibilidad del recurso para propósitos de riego, aprovechamiento para la preparación de concretos y para el afirmado en la vía, entre otros usos y aplicaciones.

OBJETIVOS

La presente evaluación tiene por objetivo principal la identificación, descripción, evaluación general y representación cartográfica del recurso hidrológico del área del Proyecto, a nivel de cuenca y micro cuenca hidrográfica, así como su uso, tanto actual como potencial, entre otros aspectos. Considerando a su vez el rol que le corresponde como recurso natural en el marco y objetivos del citado Proyecto.

CARACTERIZACION DEL AREA DE ESTUDIO.

El área de estudio se caracteriza por presentar un relieve bastante accidentado, siendo el paisaje montañoso el predominante y en escala muy reducida el paisaje fluvial o fluvio - aluvial.

Bajo el aspecto geológico, predominan las formaciones pertenecientes al Cretáceo Inferior, Triásico - Jurásico (Grupo Pucará), Cretáceo Superior y en menor escala formaciones pertenecientes al Cuaternario. La litología es variada, caracterizada principalmente por calizas en su mayoría, areniscas, pizarras, esquistos, lutitas o arcillitas, materiales intrusivos, entre otros.

Climatológicamente, se encuentra una secuencia de pisos ecológicos que van desde los Fondos de Valle de temperaturas templado-cálidas, ascendiendo por las vertientes montañosas donde se encuentran pisos ecológicos templados, templado frío y frío en el piso cordillerano donde las temperaturas pueden descender de los 10 grados centígrados.

Las precipitaciones pluviales varían desde 800 mm. anuales en los fondos de valle y pisos bajos hasta 2,000 a 3,000 mm. anuales y aún más en los pisos pluviales de mayor altitud o cordilleras.

Los suelos son muy variados debido a la diversidad de materiales litológicos y pisos ecológicos, fisiografía, drenaje, entre otros, predominando los Grupos de Suelos Litosólicos, Inceptisoles, Alfisoles, Molisoles, Entisoles y suelos vérticos, entre los más importantes.

ANÁLISIS HIDROLÓGICO

La oficina general de estadística e informática del Servicio Nacional de Meteorología e Hidrología (SENAMHI), ha proporcionado el procesamiento de las alturas de lluvia correspondiente a la estación meteorológica que esta entidad mantiene en el área del proyecto.

VIDA UTIL DE LAS ESTRUCTURAS DE DRENAJE

La vida útil estimada de cada estructura de drenaje se ha establecido como se especifica a continuación, debiendo estas ser compatibles, obviamente, con los períodos de retorno de las descargas de diseño.

CUADRO N° 02.

VIDA UTIL ESTIMADA DE LAS ESTRUCTURAS DE DRENAJE

| DESCRIPCIÓN | VIDA UTIL | PERIODO DE RETORNO |
|-------------------------------|-----------|--------------------|
| ESTRUCTURAS MAYORES (PUENTES) | 100 AÑOS | 300 AÑOS |
| ESTRUCTURAS MEDIAS (PONTONES) | 50 AÑOS | 100 AÑOS |
| ALCANTARILLAS, CUNETAS, ETC. | 20 AÑOS | 50 AÑOS |

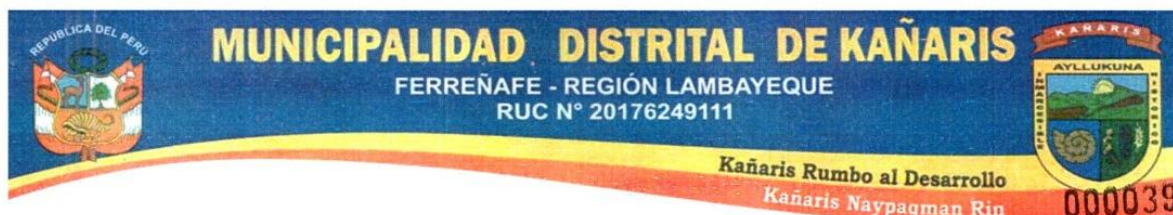
PERIODO DE RETORNO Y RIESGO DE FALLA DE LAS ESTRUCTURAS DE DRENAJE.

Para los efectos del cálculo de las obras de arte o estructuras de drenaje se han adoptado en este proyecto los parámetros aceptados comúnmente en los estudios de Hidrología y Drenaje para carreteras. El caudal para diseño de las estructuras de drenaje depende de su vida útil que se ha mostrado anteriormente en el cuadro N° 02.

Para los efectos de estimar el riesgo de ocurrencia del caudal de diseño dentro de la vida del Proyecto se aplica la ecuación correspondiente.

$$R = 1 - e^{-N/t_r}$$





Donde:

Nr = Años de vida

Tr = período de retorno

R = El porcentaje de riesgo

El porcentaje de riesgo aceptado, es de 20% ($R = 0.2$).

Por lo que, para una vida útil de 20 años, corresponde un período de retorno de 50 años, para una vida útil de 50 años corresponde un período de retorno de 100 años y para una vida útil de 100 años corresponde un período de retorno de 300 años.

CAUDALES DE DISEÑO

La estimación de sus caudales se efectúa con arreglo a la información hidrológica disponible y a la importancia relativa de cada uno de los cursos comprometidos.

El cálculo de la estimación de los caudales de diseño está orientado precisamente a las estructuras de drenaje como las de menor sección (Alcantarillas y Aliviaderos) así como el avenamiento a través de las cunetas, y otras propuestas; Con la finalidad de conocer el estado actual de funcionamiento del sistema de drenaje existente, en el trabajo de campo realizado, se han revisado todas las estructuras con la ayuda de un listado o inventario a fin de proponer las modificaciones que se requieran, siempre que estas no estén fuera de las limitaciones presupuestales.

Para los efectos del cálculo de las obras de arte o estructuras de drenaje se han adoptado en este proyecto los parámetros aceptados comúnmente en los estudios de Hidrología y Drenaje para carreteras. El caudal para diseño de las estructuras de drenaje depende de su vida útil mostrado anteriormente en el cuadro N° 02.

MÉTODO DE TRANSFORMACIÓN DE ALTURAS DE LLUVIA EN ESCORRENTÍA.

Con las alturas de lluvia obtenidas, su transformación en escorrentía o flujo superficial para el cálculo directo de las estructuras de drenaje, se realiza aplicando métodos que varían según sea la extensión de la cuenca consideradas.

Para áreas de cuencas no mayores de 20 km², que es el caso de este tramo, se adopta la fórmula Racional:

$$Q \text{ (m}^3\text{/s)} = 0.278 \text{ C I (mm/hora) A (km}^2\text{)}.$$

Donde:

A = Área de la cuenca en km²

C = Coeficiente de escorrentía para el método racional

I = Intensidad de precipitación en mm/hora

La intensidad ó altura de lluvia por hora se deduce analizando la variación de intensidad de lluvia de otras cuencas. Su valor se acepta que es aquel que está dado por el modelo de Yance Tueros donde:

$$I_{\text{hora}} = C(P_{\text{max}} 24 \text{ horas})^n$$

Donde:

C = 0.4602

n = 0.875

Las alcantarillas son estructuras utilizadas para el drenaje del agua caída directamente sobre la vía, más la proveniente de algunas quebradas pequeñas y se les asigna una vida útil de 20 años según figura en el cuadro N° 02.

Para un tiempo de retorno de 50 años, se obtiene del cuadro N° 05 los valores extremos de Gumbel una altura de lluvia de 47.1 mm/ 24 horas, luego la intensidad de lluvia en mm/horas se puede estimar según:

$$I_{\text{hora}} = 0.4602 (47.1)^{0.875} = 13.40 \text{ mm/hora aproximadamente.}$$





Para zonas ceja de selva coeficiente de escorrentia puede variar entre 0.40 y 0.60.

Aplicando la "Formula Racional".

RECURSOS HÍDRICOS.

La red hidrográfica del área del proyecto está constituida principalmente por el río Olmos, cuyo flujo de agua es de Este a Oeste y al cual vierten sus aguas numerosas tributarias que conforman las micro cuencas identificadas.

Características hidrométricas, no se cuenta con mayor información debido a la falta de estaciones de aforo en el trayecto comprendido en el área del Proyecto. De acuerdo a las evaluaciones estimadas en los estudios mencionados, se ha determinado entre 38 y 65 m³/Seg. Su caudal en máxima escorrentía o máxima descarga, la cual ocurre mayormente durante la época de lluvias cuyas mayores precipitaciones se presentan generalmente entre los meses de octubre a abril. La época de estiaje o de caudales mínimos se presenta entre los meses de mayo a agosto. El área de influencia de la vía, se encuentra las vertientes de la cuenca del río Olmos como principales cursos de agua.

PRECIPITACIÓN.

La precipitación promedio mensual, durante los años 1997 –2022, se observa que la precipitación promedio máxima mensual fue de 134.20

Información Utilizada

El análisis hidrológico se ha efectuado con la finalidad de obtener las precipitaciones de diseño para diferentes tiempos de retorno, el cual permitirá estimar la descarga de diseño y establecer las dimensiones de las estructuras de drenaje; para ello, se ha utilizado los registros pluviométricos de las estaciones más cercanas a la zona de estudio.

La información disponible es discontinua, data entre los años 1964 al 2002; sin embargo, nos da una estimación de la variación pluviométrica en la zona; en el último fenómeno El Niño (1998) la precipitación en 24 horas alcanzó la magnitud de 121.50 mm, siendo el valor promedio de la serie 50.00 mm.

En el cuadro N°01–C, se presenta la serie histórica de la información utilizada.

Análisis de Frecuencia

El análisis de frecuencias es un procedimiento que permite estimar la magnitud probable de eventos pasados o futuros. En el caso del presente estudio se utilizará esta metodología para estimar las precipitaciones de diseño para diferentes tiempos de retorno, compatibles con el tiempo de vida útil de las estructuras de drenaje.

Chow (1951), ha demostrado que muchos análisis de frecuencias pueden ser reducida a la forma:

$$X = \bar{x} + sK_t$$

Donde:

X = precipitación de recurrencia

\bar{x} = valor medio de la serie

s = desviación estándar

K_t = factor de frecuencia.

Intensidad de Precipitación

La intensidad de precipitación se puede determinar mediante la siguiente fórmula empírica:

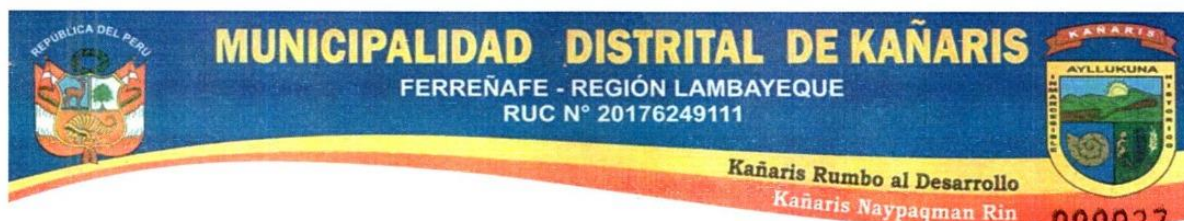
$$I_{\max} = 0.4602 * (P_{\max 24})^{0.875}$$

Donde:

I_{max} = Intensidad Máxima horaria de lluvia (mm/hr)

P_{max 24} = Precipitación Máxima de 24 horas (mm)





En el siguiente cuadro se muestra los resultados del análisis de frecuencia efectuados con los registros de las estaciones: Tongorrape.

G : Gumbel.
LN : Log Normal.
LPIII : Log Pearson III.

El ámbito geográfico donde se registra las mayores precipitaciones tal como se aprecia en el boletín regional del SENAMHI, donde la distribución de la precipitación, se caracteriza por presentarse en forma más pronunciada en el mes de marzo y abril siendo las normales de 130 a 135 mm/mes respectivamente en la estación ordinaria de **TONGORRAPE**, que es la más cercana al proyecto 20 de marzo del 2023, tomando la precipitación, media histórica se tiene:

$I=135.00 \text{ mm/mes} = 181.45 \text{ mm/h}$

$I=181.45 \text{ mm/h}$ (deducido de 135 mm/mes)

*cabe mencionar que el dato se basa al análisis de precipitación del Boletín regional emitida por el SENAMHI, para la estación ordinaria de TONGORRAPE.

Cuadro N° 03-C: Precipitación e intensidad de diseño, en la zona de estudio.

En consecuencia, para el diseño de alcantarillas se utilizará la precipitación de diseño de 181.45 mm.

Evaluación de las cuencas del tramo

La cartografía disponible presenta las curvas de nivel, los ejes de las quebradas, entre las cuales ha sido posible trazar la línea de cumbres o divisoria entre cuencas. Solo así se ha ubicado dichas cuencas, las que han sido clasificadas según los métodos de cálculo basados en su capacidad de drenaje.

Principales quebradas

En el tramo proyectado es una zona seca existen quebradas pequeñas.

De los trabajos de evaluación y exploración se ha podido determinar que no existe ninguna quebrada donde se produzcan fenómenos de fuerte erosión y que obliguen a considerar defensas de los taludes.

En lo que se refiere a la construcción de carretera, las obras de arte proyectadas son las siguientes:

OBRAS DE DRENAJE PROYECTADAS.

La inspección de campo, ha permitido conocer en detalle las limitaciones operativas que tiene el sistema de drenaje en general y a su vez plantear una solución complementaria que la convierta en eficiente, cuando opere a plenitud la nueva vía.

A continuación, se describen las soluciones planteadas referidas al diseño de diferentes estructuras de drenaje y su correspondiente relación.

Cuneta lateral.

Serán construidas adoptando la sección triangular. Se construirán en el borde interior para el caso de media ladera y en ambos lados en zonas de corte cerrado o curvas.

Los caudales que confluirán en las cunetas han sido calculados por la fórmula:

$$Q = 0.278 \Sigma (C * L) * I$$

Q = Caudal en m³ /s;

C = Coeficiente de escorrentía;

L = Faja de ancho sobre una longitud de 1 m;


e = 10,0 m terreno natural del talud (C = 0,60);

e = 2,0 m ancho de la banqueta al pie del talud (C = 0,60);

e = 1,0 m ancho de la cuneta (C = 1);

e = 9,0 m de la calzada pavimentada en curva (C = 0,90);





I = Intensidad (mm / h)

Para el cálculo se ha considerado una precipitación de 13.4 mm/h. tal como se ha calculado en el punto 2.6

El dimensionamiento de las secciones transversales se hizo utilizando la Fórmula de Manning, para flujo uniforme y cuya expresión es:

$$V = 1/n R^{2/3} s^{1/2}$$

En donde:

| | | |
|---|---|--|
| V | : | Velocidad en m/s |
| n | : | Coefficiente de Manning |
| R | : | Radio Hidráulico en m |
| s | : | Pendiente de la línea de energía en m/m. |

01.05. GEOLOGÍA Y SUELOS.

Ver el estudio de suelos adjunto

01.06. IMPACTO AMBIENTAL.

La Evaluación de Impacto Ambiental (EIA) es una herramienta importante para prevenir los problemas ambientales y lograr la sostenibilidad y el desarrollo de los proyectos en armonía con el medio ambiente. La EIA busca equilibrar las relaciones entre las acciones de desarrollo y el medio ambiente.

La EIA tiene por objeto identificar, analizar, predecir y evaluar en forma integral las posibles consecuencias ambientales que pueda ocasionar un proyecto durante las etapas de diseño, ejecución, operación y/o mantenimiento, con el propósito de establecer medidas de prevención, corrección y mitigación.

En términos generales, se puede afirmar que el proceso de EIA está orientado a:

- Identificar y analizar fuentes de contaminación en el agua, aire y suelo; determinar las causas de la erosión, pérdida de capacidad productiva de la tierra, reducción de biodiversidad y otros factores que disminuyan la calidad del medio ambiente para proponer métodos y técnicas que minimicen estos riesgos.
- Identificar y analizar **posibles riesgos contra el medio biótico y físico** (flora, fauna, condiciones geográficas, paisaje natural y la diversidad biológica, zonas arqueológicas) para proponer soluciones técnicas que permitan conservar y aprovechar los recursos.
- Identificar y analizar **conflictos y problemas socioeconómicos; así como proteger la salud**, previniendo la proliferación de enfermedades generadas por condiciones ambientales inadecuadas.
- **Tomar decisiones** acerca de la viabilidad de un proyecto con el debido sustento ambiental en relación con aspectos técnicos y normativos.
- Garantizar las responsabilidades ambientales internalizando los costos de los impactos potenciales negativos.

IDENTIFICACIONES DE IMPACTO AMBIENTAL

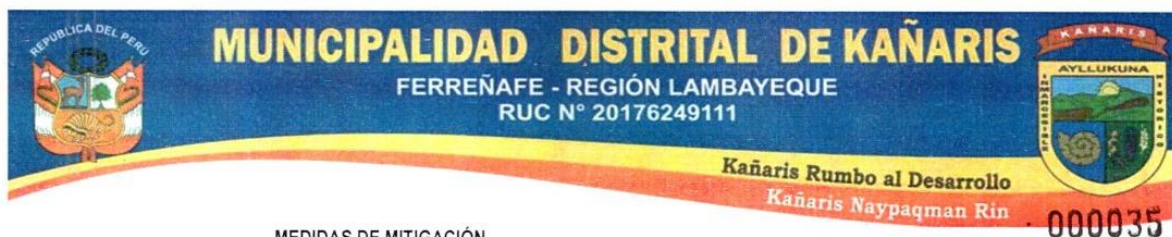
A. SE GENERARÁN LOS SIGUIENTES IMPACTOS POSITIVOS

- ❖ Incremento de la calidad de vida, la realización de ésta obra permitirá el desarrollo socio económico de los pueblos aledaños y facilitará un tránsito seguro y fluido.
- ❖ Facilitar en el acceso al transporte en mejores condiciones de traslado para dirigirse a realizar las diferentes actividades.
- ❖ Incremento de las áreas agrícolas y ganaderas.

B. LOS IMPACTOS NEGATIVOS ESTARÁN DADOS POR:

- ❖ Incremento de ruidos, efecto temporal por la operación de maquinaria pesada en Cortes, excavaciones, perforaciones, disparos y rellenos.
- ❖ Interrupción temporal del tránsito de acémilas y peatonal.





MEDIDAS DE MITIGACIÓN.

- Antes del riesgo accidentes, las medidas serán dirigidas en el sentido de implementar una buena señalización durante la ejecución de la obra.
- Señalización, para evitar el atropellamiento de la fauna.
- En cuanto a la utilización de canteras, deberán implementar un programa de restauración de las mismas, en caso de que posteriormente ya no sean utilizadas para fines similares, siempre y cuando sea responsabilidad exclusivamente del usuario.

CONCLUSIONES

- El presente proyecto, tiene un impacto positivo en el medio ambiente, a partir de la puesta en servicio de la obra, sin embargo, los aspectos negativos que podrán presentarse, básicamente referidos a los accidentes y al no-atropellamiento de la fauna, pueden ser menguados con una buena señalización como medida positiva y una permanente educación a los pobladores a través de los medios masivos de comunicación social de las autoridades locales y organismos populares; como medida activa.
- Los principales impactos positivos, derivados de la Creación del Camino Vecinal papayal herva buena a cruce moyan machucara, Distrito de Kañaris, están dirigidos a mejorar los aspectos socio económico de los pobladores de las zonas aledañas.
- Durante el proceso constructivo, se presentarán una serie de impactos negativos, los cuales deberán ser disminuidos, adoptando las medidas indicadas en el presente informe u otras que el Ejecutor considere conveniente adoptar conforme se presente, las mismas que deberán ser registradas en los cuadernos de obra y puestos en conocimiento de la Supervisión.

Recomendaciones para el diseño final.

El Estudio de Impacto Ambiental, se podrá complementar progresivamente con el desarrollo de las actividades de supervisión ambiental, a medida que avanza la ejecución de mejoramiento, aplicando las directivas sobre la materia, del Ministerio de Transportes y Comunicaciones.

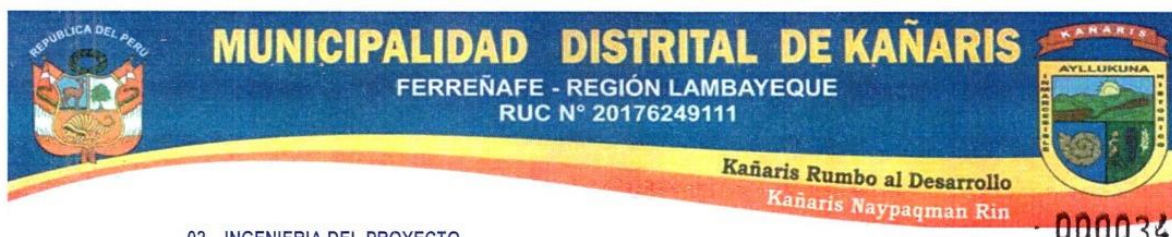
Ver el estudio de impacto ambiental adjunto.



01.07. CRITERIOS DEL DISEÑO UTILIZADOS PARA EL DESARROLLO DEL PROYECTO.

Para elaborar el proyecto, se han tenido en cuenta criterios de diferentes aspectos:

- Aspectos técnicos basados en la normatividad vigente para el diseño de las estructuras que conforman el proyecto, que da la seguridad máxima para los usuarios de la carretera sin dejar de lado la parte estética.
- Aspecto económico; se ha visto la manera de utilizar los recursos más económicos, sin dejar de lado la calidad y el cumplimiento de los requisitos mínimos para garantizar la seguridad de la obra, a fin de ejecutar la mayor cantidad de metas físicas a un menor costo.
- Aspecto social, procurando que la mayor parte de insumos a utilizar en el proyecto sean provenientes de la misma zona. Así se impulsará el desarrollo económico y social conjuntamente, generando fuentes de trabajo para la mano de obra calificada y no calificada de la zona y utilizando sus recursos naturales.
- Aspecto ambiental, conociendo todos los elementos que produzcan un riesgo de contaminación al medio ambiente, se implementará el plan de manejo ambiental, así como también se cuidará de utilizar adecuadamente los recursos naturales sin llegar a la depredación o desabastecimiento de los mismos.



02. INGENIERIA DEL PROYECTO

02.01. DESCRIPCIÓN DEL PROYECTO

El Proyecto: "CREACION DEL SERVICIO DE TRANSITABILIDAD VIAL INTERURBANA EN EL TRAMO DE LAS LOCALIDADES DE MACHUCARA Y HIERBA BUENA DEL DISTRITO DE CAÑARIS, PROVINCIA DE FERREÑAFE, DEPARTAMENTO DE LAMBAYEQUE-PRIMERA ETAPA", con CUI N°2593122; perteneciente al distrito de Cañar de la provincia de Ferreñafe, en todo su recorrido, desde el Caserío hierva buen papayal Km 0+000 hasta cruce moyan caserío machucara Km. 9+355.

En este proyecto se incluyen los resultados de los estudios Topográficos, Geológicos, Geotécnicos, Hidrológicos, Impacto ambiental, Estudios de tráfico, etc.

Las evaluaciones de los diferentes estudios, han sido descritos de acuerdo a los términos de referencia, para ello se ha tenido en cuenta el Manual Ambiental, el Reglamento Nacional de Edificaciones, MANUAL PARA EL DISEÑO DE CARRETERAS NO PAVIMENTADAS DE BAJO VOLUMEN DE TRÁNSITO

La Creación del camino requiere la ejecución de las siguientes obras de Ingeniería:

- Movimiento de tierras (corte, limpieza y nivelación).
- Construcción de 9,355.00 metros de Cunetas.
- Señalización.



02.02. CARACTERÍSTICAS TÉCNICAS DE LA VÍA

02.02.01. CONSIDERACIONES BÁSICAS.

A.- CLASIFICACION DE LA CARRETERA.

De acuerdo a las Normas del MANUAL PARA EL DISEÑO DE CARRETERAS NO PAVIMENTADAS DE BAJO VOLUMEN DE TRÁNSITO, el camino vecinal en estudio, se enmarca dentro de la siguiente Clasificación:

Le corresponde a una: Carreteras de la Red Vial Vecinal o Rural.

B.- DERECHO DE VÍA O FAJA DE DOMINIO.

La faja de dominio dentro de la que se encuentra la carretera y sus obras complementarias, se extenderá como mínimo, para carreteras de bajo volumen de tránsito un (1.00) metro, más allá del borde de los cortes, del pie de los terraplenes o del borde más alejado de las obras de drenaje que eventualmente se construyan.

La distancia mínima absoluta entre pie de taludes o de obras de contención y un elemento exterior será de 2.00 m. La mínima deseable será de 5.00 m


Cuadro 1.2.1: Ancho del derecho de vía para CBVT

| Descripción | Ancho mínimo absoluto * |
|--|-------------------------|
| Carreteras de la Red Vial Nacional | 15 m |
| Carreteras de la Red Vial Departamentales o Regional | 15 m |
| Carreteras de la Red Vial Vecinal o Rural | 15 m |

* 7.50 m a cada lado del eje

C.- FAJA DE PROPIEDAD RESTRINGIDA.

A cada lado del Derecho de Vía habrá una faja de propiedad restringida. La restricción impide ejecutar construcciones permanentes que afecten la seguridad o la visibilidad y que dificulten ensanches futuros de la carretera. La norma DG-2001, fija esta zona restringida para carreteras de 3ra. clase en diez (10) metros a cada lado del Derecho de Vía. De modo similar para las carreteras de bajo volumen de tránsito el ancho de la zona restringida será de 10 m.



02.02.02. PARÁMETROS Y ELEMENTOS BÁSICOS DE DISEÑO.

a). - ESTUDIO DE LA DEMANDA.

En los estudios del tránsito se puede tratar de dos situaciones: el caso de los estudios para carreteras existentes, y el caso para carreteras nuevas, es decir que no existen actualmente.

Debido a que el proyecto a ejecutarse es construcción de una carretera, requiere de un estudio de desarrollo económico zonal o regional que lo justifique.

b). - LA VELOCIDAD DE DISEÑO EN RELACIÓN AL COSTO DE LA CARRETERA.

La selección de la velocidad de diseño será una consecuencia de un análisis técnico-económico de alternativas de trazado que deberán tener en cuenta la orografía del territorio. En territorios planos, el trazado puede aceptar altas velocidades a bajo costo de construcción, pero en territorios muy accidentados será muy costoso mantener una velocidad alta de diseño, porque habría que realizar obras muy costosas para mantener un trazo seguro. Ello solo podría justificarse si los volúmenes de la demanda de tránsito fueran muy altos.

En el particular caso de este manual destinado al diseño de carreteras de bajo volumen del tránsito, es natural que el diseño se adapte en lo posible a las inflexiones del terreno y, particularmente, la velocidad de diseño deberá ser bastante baja cuando se trate de sectores o tramos de orografía más accidentada. Para efectos de este Manual, la velocidad máxima de diseño considerada es de 60Km/h. Para velocidades mayores a estas, adoptarán los parámetros establecidos en el Manual de Diseño Geométrico de Carreteras DG-2018 o en el Manual para el Diseño de Carreteras Pavimentadas de Bajo Volumen de Tránsito.

c). - LA SECCIÓN TRANSVERSAL DE DISEÑO.

Para dimensionar la sección transversal, se tendrá en cuenta que las carreteras de bajo volumen de tránsito, solo requerirán:

Para las carreteras de menor volumen, un solo carril de circulación, con plazoletas de cruce y/o de volteo cada 500 metros.

El ancho de la carretera, en la parte superior de la plataforma o corona, podrá contener además de la calzada, un espacio lateral a cada lado para bermas y para la ubicación de guardavías, muros o muretes de seguridad, señales y cunetas de drenaje.

La sección transversal resultante será más amplia en territorios planos en concordancia con la mayor velocidad del diseño. En territorios ondulados y accidentados, tendrá que restringirse lo máximo posible para evitar los altos costos de construcción, particularmente más altos en los trazados a lo largo de cañones flanqueados por farallones de roca o de taludes inestables.

d). - EL TIPO DE SUPERFICIE DE RODADURA.

Según el Manual de Diseño para Carreteras No Pavimentadas de Bajo Volumen de Tránsito, se ha considerado una Carreteras de tierra y carreteras de grava.

02.02.03. DISEÑO GEOMÉTRICO.

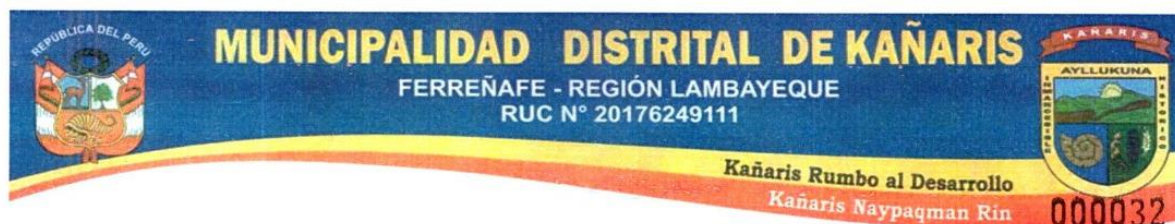
a). - DISTANCIA DE VISIBILIDAD

a.1). - Visibilidad de parada.

Distancia de visibilidad de parada es la longitud mínima requerida para que se detenga un vehículo que viaja a la velocidad directriz, antes de que alcance un objeto que se encuentra en su trayectoria.

Para efecto de la determinación de la visibilidad de parada se considera que el objetivo inmóvil tiene una altura de 0.60 m y que los ojos del conductor se ubican a 1.10 m por encima de la rasante de la carretera.





Cuadro 3.1.1: Distancia de visibilidad de parada (metros)

| Velocidad directriz (Km/h) | Pendiente nula o en bajada | | | | Pendiente en subida | | |
|-------------------------------|----------------------------|----|----|----|---------------------|----|----|
| | 0% | 3% | 6% | 9% | 3% | 6% | 9% |
| 20 | 20 | 20 | 20 | 20 | 19 | 18 | 18 |
| 30 | 35 | 35 | 35 | 35 | 31 | 30 | 29 |
| 40 | 50 | 50 | 50 | 53 | 45 | 44 | 43 |
| 50 | 65 | 66 | 70 | 74 | 61 | 59 | 58 |
| 60 | 85 | 87 | 92 | 97 | 80 | 77 | 75 |

a.2). - Visibilidad de adelantamiento.

Para efecto de la determinación de la distancia de visibilidad de adelantamiento, se considera que la altura del vehículo que viaja en sentido contrario es de 1.10 m y que la del ojo del conductor del vehículo que realiza la maniobra de adelantamiento es 1.10 m.

La visibilidad de adelantamiento debe asegurarse para la mayor longitud posible de la carretera cuando no existen impedimentos impuestos por el terreno y que se reflejan, por lo tanto, en el costo de construcción.

La distancia de visibilidad de adelantamiento a adoptarse varía con la velocidad directriz tal como se muestra en el cuadro 3.1.2.

Cuadro 3.1.2: Distancia de visibilidad de adelantamiento

| Velocidad directriz Km/h | Distancia de visibilidad de adelantamiento (m) |
|--------------------------|--|
| 30 | 200 |
| 40 | 270 |
| 50 | 345 |
| 60 | 410 |

b). - ALINEAMIENTO HORIZONTAL

b.1). - Consideraciones para el alineamiento horizontal.

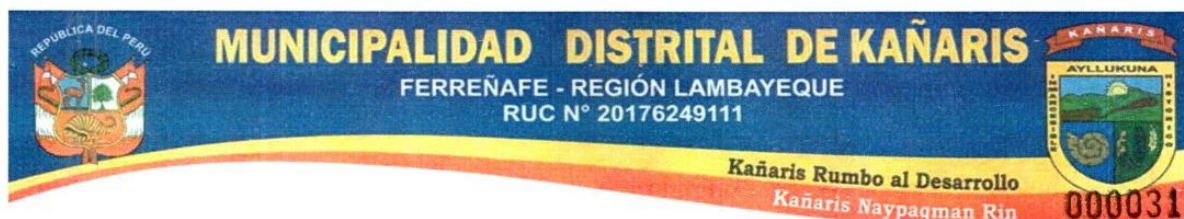
El alineamiento horizontal deberá permitir la circulación ininterrumpida de los vehículos, tratando de conservar la misma velocidad directriz en la mayor longitud de carretera que sea posible.

Se evitará pasar bruscamente de una zona de curvas de grandes radios a otra de marcadamente menores. Deberá pasarse en forma gradual, intercalando entre una zona y otra, curvas de radio de valor decreciente, antes de alcanzar el radio mínimo.

Los cambios repentinos en la velocidad de diseño a lo largo de una carretera serán evitados. Estos cambios se efectuarán en decrementos o incrementos de 15 km/h.

No se requiere curva horizontal para pequeños ángulos de deflexión. En el cuadro 3.2.1 se muestran los ángulos de inflexión máximos para los cuales no es requerida la curva horizontal.





Cuadro 3.2.6.1b: Radios mínimos y peraltes máximos

| Velocidad directriz (km/h) | Peralte máximo e (%) | Valor límite de fricción f_{max} | Calculado radio mínimo (m) | Redondeo radio mínimo (m) |
|----------------------------|----------------------|------------------------------------|----------------------------|---------------------------|
| 20 | 4.0 | 0.18 | 14.3 | 15 |
| 30 | 4.0 | 0.17 | 33.7 | 35 |
| 40 | 4.0 | 0.17 | 60.0 | 60 |
| 50 | 4.0 | 0.16 | 98.4 | 100 |
| 60 | 4.0 | 0.15 | 149.1 | 150 |
| 20 | 6.0 | 0.18 | 13.1 | 15 |
| 30 | 6.0 | 0.17 | 30.8 | 30 |
| 40 | 6.0 | 0.17 | 54.7 | 55 |
| 50 | 6.0 | 0.16 | 89.4 | 90 |
| 60 | 6.0 | 0.15 | 134.9 | 135 |
| 20 | 8.0 | 0.18 | 12.1 | 10 |
| 30 | 8.0 | 0.17 | 28.3 | 30 |
| 40 | 8.0 | 0.17 | 50.4 | 50 |
| 50 | 8.0 | 0.16 | 82.0 | 80 |
| 60 | 8.0 | 0.15 | 123.2 | 125 |
| 20 | 10.0 | 0.18 | 11.2 | 10 |
| 30 | 10.0 | 0.17 | 26.2 | 25 |
| 40 | 10.0 | 0.17 | 46.6 | 45 |
| 50 | 10.0 | 0.16 | 75.7 | 75 |
| 60 | 10.0 | 0.15 | 113.3 | 115 |
| 20 | 12.0 | 0.18 | 10.5 | 10 |
| 30 | 12.0 | 0.17 | 24.4 | 25 |
| 40 | 12.0 | 0.17 | 43.4 | 45 |
| 50 | 12.0 | 0.16 | 70.3 | 70 |
| 60 | 12.0 | 0.15 | 104.9 | 105 |



b.2). - Curvas horizontales.

El mínimo radio de curvatura es un valor límite que está dado en función del valor máximo del peralte y del factor máximo de fricción para una velocidad directriz determinada. En el cuadro 3.2.6.1 b se muestran los radios mínimos y los peraltes máximos elegibles para cada velocidad directriz.

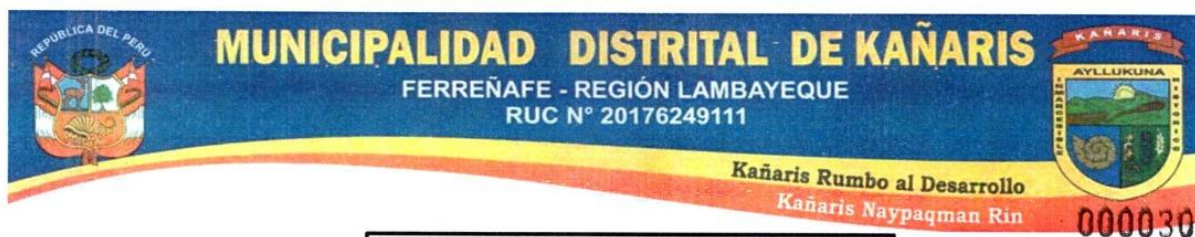
En el alineamiento horizontal de un tramo carretero diseñado para una velocidad directriz, un radio mínimo y un peralte máximo, como parámetros básicos, debe evitarse el empleo de curvas de radio mínimo. En general, se tratará de usar curvas de radio amplio, reservando el empleo de radios mínimos para las condiciones más críticas.

b.3). - Curvas de Transición.

Todo vehículo automotor sigue un recorrido de transición al entrar o salir de una curva horizontal. El cambio de dirección y la consecuente ganancia o pérdida de las fuerzas laterales no pueden tener efecto instantáneamente.

Con el fin de pasar de la sección transversal con bombeo, correspondiente a los tramos en tangente a la sección de los tramos en curva provistos de peralte y sobre ancho, es necesario intercalar un elemento de diseño con una longitud en la que se realice el cambio gradual, a la que se conoce con el nombre de longitud de transición.

Cuando el radio de las curvas horizontales sea inferior al señalado en el cuadro 3.2.3a, se usarán curvas de transición. Cuando se usen curvas de transición, se recomienda el empleo de espirales que se aproximen a la curva de Euler o Clotoide.



Cuadro 3.2.3.a: Necesidad de curvas de transición

| Velocidad directriz Km./h | Radio m |
|------------------------------|------------|
| 20 | 24 |
| 30 | 55 |
| 40 | 95 |
| 50 | 150 |
| 60 | 210 |

Cuando se use curva de transición, la longitud de la curva de transición no será menor que L_{min} ni mayor que L_{max} , según las siguientes expresiones:

$$L_{min} = 0.0178 \frac{V^3}{R}$$

$$L_{max} = (24R)^{0.5}$$

R = Radio de la curvatura circular horizontal.

L_{min} = Longitud mínima de la curva de transición.

L_{max} = Longitud máxima de la curva de transición en metros.

V = Velocidad directriz en Km. /h.

La longitud deseable de la curva de transición, en función del radio de la curva circular, se presenta en el cuadro 3.2.2b.

Cuadro 3.2.3.B: Longitud Deseable de la Curva Transición

| Radio de curva circular (m) | Longitud deseable de la curva transición (m) |
|-----------------------------|--|
| 20 | 11 |
| 30 | 17 |
| 40 | 22 |
| 50 | 28 |
| 60 | 33 |

b.4). - Distancia de visibilidad en curvas horizontales.

De modo general, en el diseño de una curva horizontal, la línea de visibilidad será, por lo menos, igual a la distancia de parada correspondiente y se mide a lo largo del eje central del carril interior de la curva.

El mínimo ancho que deberá quedar libre de obstrucciones a la visibilidad, será calculado por la expresión siguiente:

$$M = R \left(1 - \cos \frac{28.65S}{R} \right)$$

M = Ordenada media o ancho mínimo libre.

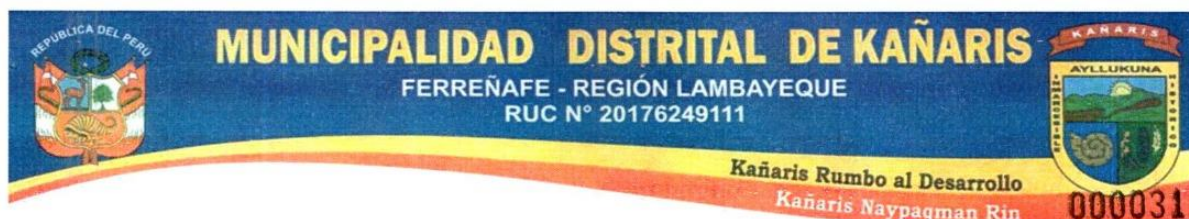
R = Radio de la curva horizontal.

S = Distancia de visibilidad.

b.5). - Curvas compuestas

En general, se evitará el empleo de curvas compuestas, tratando de reemplazarlas por una sola curva.





Cuadro 3.2.6.1b: Radios mínimos y peraltes máximos

| Velocidad directriz (km/h) | Peralte máximo e (%) | Valor límite de fricción f_{max} | Calculado radio mínimo (m) | Redondeo radio mínimo (m) |
|----------------------------|----------------------|------------------------------------|----------------------------|---------------------------|
| 20 | 4.0 | 0.18 | 14.3 | 15 |
| 30 | 4.0 | 0.17 | 33.7 | 35 |
| 40 | 4.0 | 0.17 | 60.0 | 60 |
| 50 | 4.0 | 0.16 | 98.4 | 100 |
| 60 | 4.0 | 0.15 | 149.1 | 150 |
| 20 | 6.0 | 0.18 | 13.1 | 15 |
| 30 | 6.0 | 0.17 | 30.8 | 30 |
| 40 | 6.0 | 0.17 | 54.7 | 55 |
| 50 | 6.0 | 0.16 | 89.4 | 90 |
| 60 | 6.0 | 0.15 | 134.9 | 135 |
| 20 | 8.0 | 0.18 | 12.1 | 10 |
| 30 | 8.0 | 0.17 | 28.3 | 30 |
| 40 | 8.0 | 0.17 | 50.4 | 50 |
| 50 | 8.0 | 0.16 | 82.0 | 80 |
| 60 | 8.0 | 0.15 | 123.2 | 125 |
| 20 | 10.0 | 0.18 | 11.2 | 10 |
| 30 | 10.0 | 0.17 | 26.2 | 25 |
| 40 | 10.0 | 0.17 | 46.6 | 45 |
| 50 | 10.0 | 0.16 | 75.7 | 75 |
| 60 | 10.0 | 0.15 | 113.3 | 115 |
| 20 | 12.0 | 0.18 | 10.5 | 10 |
| 30 | 12.0 | 0.17 | 24.4 | 25 |
| 40 | 12.0 | 0.17 | 43.4 | 45 |
| 50 | 12.0 | 0.16 | 70.3 | 70 |
| 60 | 12.0 | 0.15 | 104.9 | 105 |



b.2). - Curvas horizontales.

El mínimo radio de curvatura es un valor límite que está dado en función del valor máximo del peralte y del factor máximo de fricción para una velocidad directriz determinada. En el cuadro 3.2.6.1 b se muestran los radios mínimos y los peraltes máximos elegibles para cada velocidad directriz.

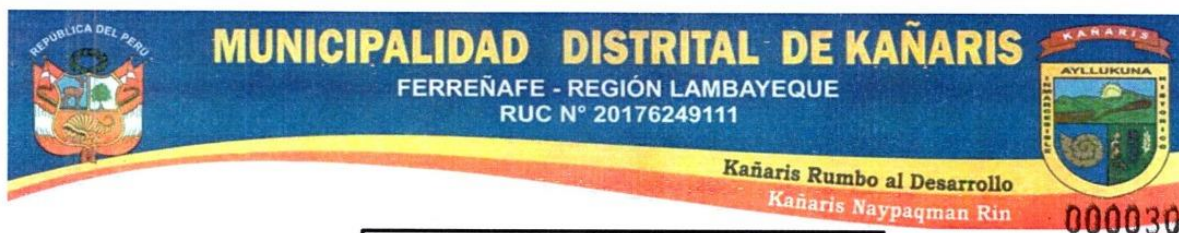
En el alineamiento horizontal de un tramo carretero diseñado para una velocidad directriz, un radio mínimo y un peralte máximo, como parámetros básicos, debe evitarse el empleo de curvas de radio mínimo. En general, se tratará de usar curvas de radio amplio, reservando el empleo de radios mínimos para las condiciones más críticas.

b.3). - Curvas de Transición.

Todo vehículo automotor sigue un recorrido de transición al entrar o salir de una curva horizontal. El cambio de dirección y la consecuente ganancia o pérdida de las fuerzas laterales no pueden tener efecto instantáneamente.

Con el fin de pasar de la sección transversal con bombeo, correspondiente a los tramos en tangente a la sección de los tramos en curva provistos de peralte y sobre ancho, es necesario intercalar un elemento de diseño con una longitud en la que se realice el cambio gradual, a la que se conoce con el nombre de longitud de transición.

Cuando el radio de las curvas horizontales sea inferior al señalado en el cuadro 3.2.3a, se usarán curvas de transición. Cuando se usen curvas de transición, se recomienda el empleo de espirales que se aproximen a la curva de Euler o Clotoide.



Cuadro 3.2.3.a: Necesidad de curvas de transición

| Velocidad directriz Km./h | Radio m |
|------------------------------|------------|
| 20 | 24 |
| 30 | 55 |
| 40 | 95 |
| 50 | 150 |
| 60 | 210 |

Quando se use curva de transición, la longitud de la curva de transición no será menor que L_{min} ni mayor que L_{max} , según las siguientes expresiones:

$$L_{min} = 0.0178 \frac{V^3}{R}$$

$$L_{max} = (24R)^{0.5}$$

R = Radio de la curvatura circular horizontal.

L_{min} = Longitud mínima de la curva de transición.

L_{max} = Longitud máxima de la curva de transición en metros.

V = Velocidad directriz en Km. /h.

La longitud deseable de la curva de transición, en función del radio de la curva circular, se presenta en el cuadro 3.2.2b.

Cuadro 3.2.3.B: Longitud Deseable de la Curva Transición

| Radio de curva circular (m) | Longitud deseable de la curva transición (m) |
|-----------------------------|--|
| 20 | 11 |
| 30 | 17 |
| 40 | 22 |
| 50 | 28 |
| 60 | 33 |

b.4). - Distancia de visibilidad en curvas horizontales.

De modo general, en el diseño de una curva horizontal, la línea de visibilidad será, por lo menos, igual a la distancia de parada correspondiente y se mide a lo largo del eje central del carril interior de la curva.

El mínimo ancho que deberá quedar libre de obstrucciones a la visibilidad, será calculado por la expresión siguiente:

$$M = R \left(1 - \cos \frac{28.65S}{R} \right)$$

M = Ordenada media o ancho mínimo libre.

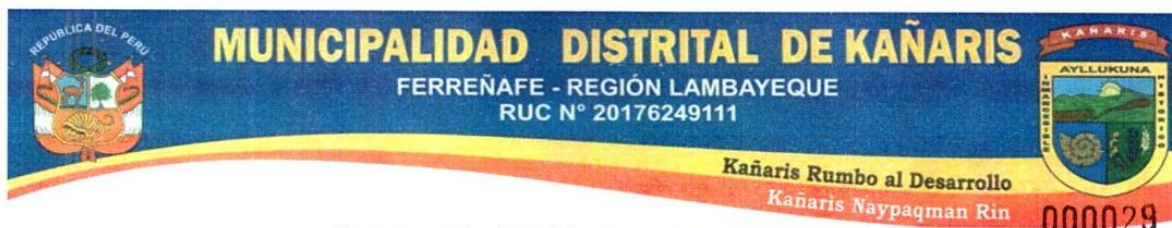
R = Radio de la curva horizontal.

S = Distancia de visibilidad.

b.5). - Curvas compuestas

En general, se evitará el empleo de curvas compuestas, tratando de reemplazarlas por una sola curva.





En casos excepcionales podrán usarse curvas compuestas o curvas policéntricas de tres centros. En tal caso, el radio de una no será mayor que 1.5 veces el radio de la otra.

b.6). - Peralte de la carretera.

El peralte máximo tendrá como valor máximo normal 8% y como valor excepcional 10%.

En carreteras cuyo IMDA de diseño sea inferior a 200 vehículos por día y la velocidad directriz igual o menor a 30 km/h, el peralte de todas las curvas podrá ser igual al 2.5%

b.7). - Sobre ancho de la calzada en curvas circulares.

La calzada aumenta su ancho en las curvas para conseguir condiciones de operación vehicular comparable a la de las tangentes.

En las curvas, el vehículo de diseño ocupa un mayor ancho que en los tramos rectos. Asimismo, a los conductores les resulta más difícil mantener el vehículo en el centro del carril.

En el cuadro 3.2.7 se presentan los sobre anchos requeridos para calzadas de doble carril.

Para velocidades de diseño menores a 50 Km/h no se requerirá sobre ancho cuando el radio de curvatura sea mayor a 500 m. Tampoco se requerirá sobre ancho cuando las velocidades de diseño estén comprendidas entre 50 y 60 Km/h y el radio de curvatura sea mayor a 800 m.

c). - ALINEAMIENTO VERTICAL.

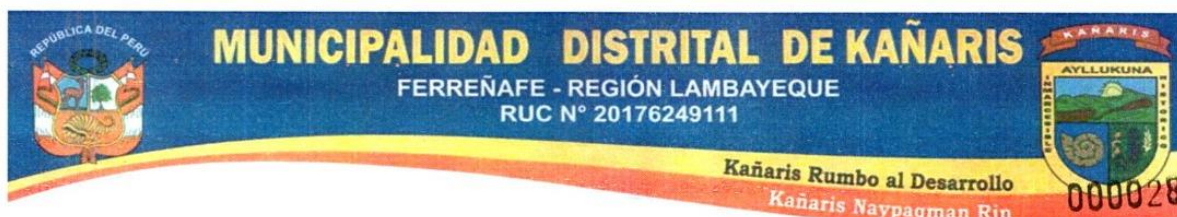
c.1). - Consideraciones para el alineamiento vertical.

Cuadro 3.2.7: Sobre ancho de la calzada en curvas circulares (m)
(Calzada de dos carriles de circulación)

| Velocidad directriz km/h | Radio de curva (m) | | | | | | | | | | | | | | | | |
|--------------------------------|--------------------|------|------|------|------|------|------|------|------|------|------|------|------|------|------|------|------|
| | 10 | 15 | 20 | 30 | 40 | 50 | 60 | 80 | 100 | 125 | 150 | 200 | 300 | 400 | 500 | 750 | 1000 |
| 20 | * | 6.52 | 4.73 | 3.13 | 2.37 | 1.92 | 1.62 | 1.24 | 1.01 | 0.83 | 0.70 | 0.55 | 0.39 | 0.30 | 0.25 | 0.18 | 0.14 |
| 30 | | | 4.96 | 3.31 | 2.53 | 2.06 | 1.74 | 1.35 | 1.11 | 0.92 | 0.79 | 0.62 | 0.44 | 0.35 | 0.30 | 0.22 | 0.18 |
| 40 | | | | | 2.88 | 2.20 | 1.87 | 1.46 | 1.21 | 1.01 | 0.87 | 0.69 | 0.50 | 0.40 | 0.34 | 0.25 | 0.21 |
| 50 | | | | | | | | 1.57 | 1.31 | 1.10 | 0.95 | 0.76 | 0.56 | 0.45 | 0.39 | 0.29 | 0.24 |
| 60 | | | | | | | | | 1.41 | 1.19 | 1.03 | 0.83 | 0.62 | 0.50 | 0.43 | 0.33 | 0.27 |

- En carreteras de calzada única, el eje que define el perfil coincidirá con el eje central de la calzada.
- En terreno montañoso y en terreno escarpado, también se acomodará la rasante al relieve del terreno evitando los tramos en contra pendiente cuando debe vencerse un desnivel considerable, ya que ello conduciría a un alargamiento innecesario del recorrido de la carretera.
- Es deseable lograr una rasante compuesta por pendientes moderadas que presente variaciones graduales entre los alineamientos, de modo compatible con la categoría de la carretera y la topografía del terreno.
- Los valores especificados para pendiente máxima y longitud crítica podrán emplearse en el trazado cuando resulte indispensable. El modo y oportunidad de la aplicación de las pendientes determinarán la calidad y apariencia de la carretera.
- Rasantes de lomo quebrado (dos curvas verticales de mismo sentido, unidas por una alineación corta), deberán ser evitadas siempre que sea posible. En casos de curvas convexas, se generan largos sectores con visibilidad restringida y cuando son cóncavas, la visibilidad del conjunto resulta antiestética y se generan confusiones en la apreciación de las distancias y curvaturas.





c.2). - Curvas verticales.

Los tramos consecutivos de rasante serán enlazados con curvas verticales parabólicas cuando la diferencia algebraica de sus pendientes sea mayor a 1%, para carreteras pavimentadas y mayor a 2% para las afirmadas.

Para la determinación de la longitud de las curvas verticales se seleccionará el índice de curvatura K. La longitud de la curva vertical será igual al índice K multiplicado por el valor absoluto de la diferencia algebraica de las pendientes (A).

$$L = KA$$

Los valores de los índices K se muestran en el cuadro 3.3.2a para curvas convexas y en el cuadro 3.3.1 b para curvas cóncavas.

Cuadro 3.3.2.a: Índice K para el cálculo de la longitud de curva vertical convexa

| Velocidad directriz Km/h | Longitud controlada por visibilidad de frenado | | Longitud controlada por visibilidad de adelantamiento | |
|-----------------------------|--|-----------------------|---|-----------------------|
| | Distancia de visibilidad de frenado m. | Índice de curvatura K | Distancia de visibilidad de adelantamiento | Índice de curvatura K |
| 20 | 20 | 0.6 | -- | -- |
| 30 | 35 | 1.9 | 200 | 46 |
| 40 | 50 | 3.8 | 270 | 84 |
| 50 | 65 | 6.4 | 345 | 138 |
| 60 | 85 | 11 | 410 | 195 |

El índice de curvatura es la longitud (L) de la curva de las pendientes (A) $K = L/A$ por el porcentaje de la diferencia algebraica.

Cuadro 3.3.2.b: Índice para el cálculo de la longitud de curva vertical cóncava

| Velocidad directriz km/h | Distancia de visibilidad de frenado m. | Índice de curvatura K |
|--------------------------|--|-----------------------|
| 20 | 20 | 2.1 |
| 30 | 35 | 5.1 |
| 40 | 50 | 8.5 |
| 50 | 65 | 12.2 |
| 60 | 85 | 17.3 |

El índice de curvatura es la longitud (L) de la curva de las pendientes (A) $K = L/A$ por el porcentaje de la diferencia algebraica.

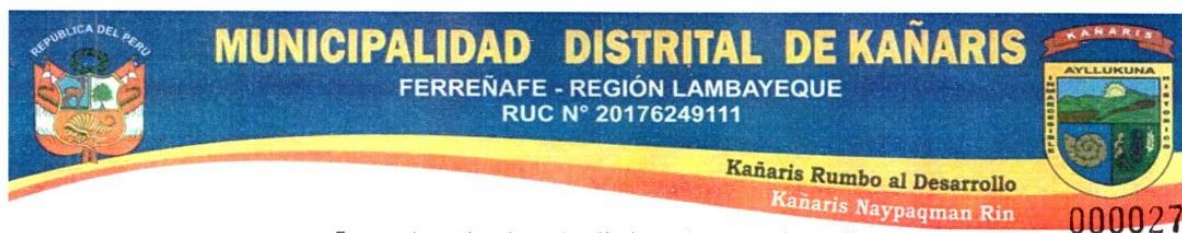
c.3). - Pendiente.

En los tramos en corte, se evitará preferiblemente el empleo de pendientes menores a 0.5%. Podrá hacerse uso de rasantes horizontales en los casos en que las cunetas adyacentes puedan ser dotadas de la pendiente necesaria para garantizar el drenaje y la calzada cuente con un bombeo igual o superior a 2%.

En general, se considera deseable no sobrepasar los límites máximos de pendiente que están indicados en el cuadro 3.3. 3.a.

En el caso de ascenso continuo y cuando la pendiente sea mayor del 5%, se proyectará, más o menos, cada tres kilómetros, un tramo de descanso de una longitud no menor de 500 m con pendiente no mayor de 2%. Se determinará la frecuencia y la ubicación de estos tramos de descanso de manera que se consigan las mayores ventajas y los menores incrementos del costo de construcción.





En general, cuando en la construcción de carreteras se emplee pendientes mayores a 10%, el tramo con esta pendiente no debe exceder a 180 m.

Cuadro 3.3.3.a: Pendientes máximas

| Orografía tipo | Terreno plano | Terreno ondulado | Terreno montañoso | Terreno escarpado |
|----------------------|---------------|------------------|-------------------|-------------------|
| Velocidad de diseño: | | | | |
| 20 | 8 | 9 | 10 | 12 |
| 30 | 8 | 9 | 10 | 12 |
| 40 | 8 | 9 | 10 | 10 |
| 50 | 8 | 8 | 8 | 8 |
| 60 | 8 | 8 | 8 | 8 |

Es deseable que la máxima pendiente promedio en tramos de longitud mayor a 2000 m no supere el 6%, las pendientes máximas que se indican en el cuadro 3.3.3a son aplicables.

En curvas con radios menores a 50 debe evitarse pendientes en exceso a 8%, debido a que la pendiente en el lado interior de la curva se incrementa muy significativamente.

d). - COORDINACIÓN ENTRE EL DISEÑO HORIZONTAL Y DEL DISEÑO VERTICAL

El diseño de los alineamientos horizontal y vertical no debe realizarse independientemente. Para obtener seguridad, velocidad uniforme, apariencia agradable y eficiente servicio al tráfico, es necesario coordinar estos alineamientos. (Figura 3.4.1).

La superposición (coincidencia de ubicación) de la curvatura vertical y horizontal generalmente da como resultado una carretera más segura y agradable. Cambios sucesivos en el perfil longitudinal no combinados con la curvatura horizontal, pueden conllevar una serie de depresiones no visibles al conductor del vehículo.

No es conveniente comenzar o terminar una curva horizontal cerca de la cresta de una curva vertical. Esta condición puede resultar insegura especialmente en la noche, si el conductor no reconoce el inicio o final de la curva horizontal. Se mejora la seguridad si la curva horizontal guía a la curva vertical. La curva horizontal debe ser más larga que la curva vertical en ambas direcciones.

Para efectos del drenaje, deben diseñarse las curvas horizontal y vertical de modo que éstas no sean cercanas a la inclinación transversal nula en la transición del peralte.

El diseño horizontal y vertical de una carretera deberá estar coordinado de forma que el usuario pueda circular por ella de manera cómoda y segura. Concretamente, se evitará que, circulando a la velocidad de diseño, se produzcan pérdidas visuales de trazado, definida ésta como el efecto que sucede cuando el conductor puede ver, en un determinado instante, dos tramos de carretera, pero no puede ver otro situado entre los dos anteriores.

Para conseguir una adecuada coordinación de los diseños, se tendrán en cuenta las siguientes condiciones:

- Los puntos de tangencia de toda curva vertical, en coincidencia con una curva circular, estarán situados dentro de la zona de curvas de transición (Clotoide) en planta y lo más alejados del punto de radio infinito o punto de tangencia de la curva de transición con el tramo en recta.
- En tramos donde sea previsible la aparición de hielo, la línea de máxima pendiente (longitudinal, transversal o la de la
- plataforma) será igual o menor que el diez por ciento (10%).



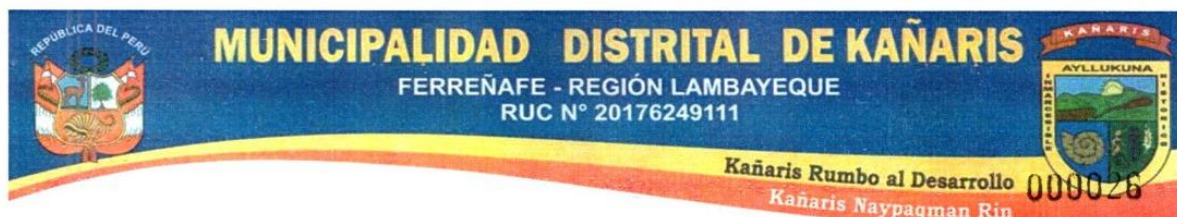
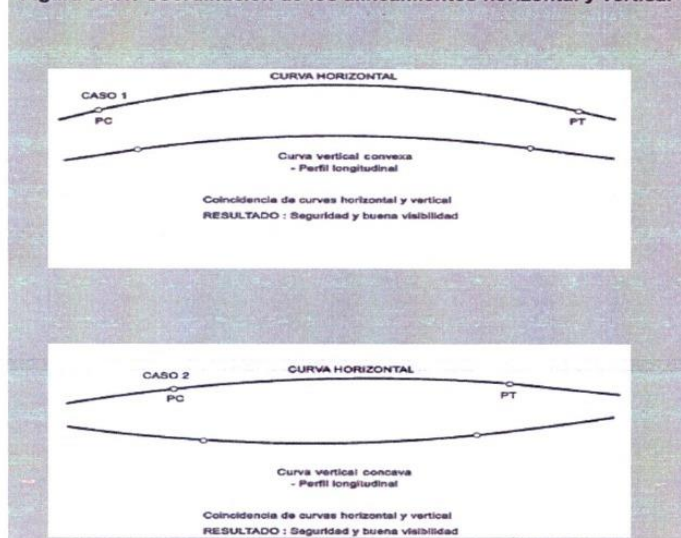


Figura 3.4.1: Coordinación de los alineamientos horizontal y vertical



e). – SECCIÓN TRANSVERSAL

e.1). - Calzada.

En el diseño de carreteras de muy bajo volumen de tráfico $IMDA < 50$, la calzada podrá estar dimensionada para un solo carril. En los demás casos, la calzada se dimensionará para dos carriles.

En el cuadro 3.5.1a, se indican los valores apropiados del ancho de la calzada en tramos rectos para cada velocidad directriz en relación al tráfico previsto y a la importancia de la carretera.

Cuadro 3.5.1.a: Ancho mínimo deseable de la calzada en tangente
(en metros)


| Tráfico IMDA | <15 | 16 a 50 | | 51 a 100 | | 101 a 200 | |
|----------------|------|---------|------|----------|------|-----------|------|
| Velocidad Km/h | * | * | ** | * | ** | * | ** |
| 25 | 3.50 | 3.50 | 5.00 | 5.50 | 5.50 | 5.50 | 6.00 |
| 30 | 3.50 | 4.00 | 5.50 | 5.50 | 5.50 | 5.50 | 6.00 |
| 40 | 3.50 | 5.50 | 5.50 | 5.50 | 6.00 | 6.00 | 6.00 |
| 50 | 3.50 | 5.50 | 6.00 | 5.50 | 6.00 | 6.00 | 6.00 |
| 60 | | 5.50 | 6.00 | 5.50 | 6.00 | 6.00 | 6.00 |

* Calzada de un sólo carril, con plazoleta de cruce y/o adelantamiento

** Carreteras con predominio de tráfico pesado.

En los tramos en recta, la sección transversal de la calzada presentará inclinaciones transversales (bombeo) desde el centro hacia cada uno de los bordes para facilitar el drenaje superficial y evitar el empozamiento del agua.

Las carreteras no pavimentadas estarán provistas de bombeo con valores entre 2% y 3%. En los tramos en curva, el bombeo será sustituido por el peralte. En las carreteras de bajo volumen de tránsito con $IMDA$ inferior a 200 veh/día, se puede sustituir el bombeo por una inclinación transversal de la superficie de rodadura de 2.5% a 3% hacia uno de los lados de la calzada.



Para determinar el ancho de la calzada en un tramo en curva, deberán considerarse las secciones indicadas en el cuadro 3.5.1^a. Estarán provistas de sobre anchos, en los tramos en curva, de acuerdo a lo indicado en el cuadro 3.2.7.

e.2). - Bermas.

A cada lado de la calzada, se proveerán bermas con un ancho mínimo de 0.50 m. Este ancho deberá permanecer libre de todo obstáculo incluyendo señales y guardavías. Cuando se coloque guardavías se construirá un sobre ancho de min. 0.50 m.

En los tramos en tangentes las bermas tendrán una pendiente de 4% hacia el exterior de la plataforma.

La berma situada en el lado inferior del peralte seguirá la inclinación de este cuando su valor sea superior a 4%. En caso contrario, la inclinación de la berma será igual al 4%.

La berma situada en la parte superior del peralte tendrá en lo posible una inclinación en sentido contrario al peralte igual a 4%, de modo que escurra hacia la cuneta.

La diferencia algebraica entre las pendientes transversales de la berma superior y la calzada será siempre igual o menor a 7%. Esto significa que cuando la inclinación del peralte es igual a 7%, la sección transversal de la berma será horizontal y cuando el peralte sea mayor a 7%, la berma superior quedará inclinada hacia la calzada con una inclinación igual a la inclinación del peralte menos 7%.

e.3). - Ancho de la plataforma.

El ancho de la plataforma a rasante terminada resulta de la suma del ancho en calzada y del ancho de las bermas.

La plataforma a nivel de la subrasante tendrá un ancho necesario para recibir sobre ella la capa o capas integrantes del afirmado y la cuneta de drenaje.

e.4). - Plazoletas.

En carreteras de un solo carril con dos sentidos de tránsito, se construirán ensanches en la plataforma, cada 500 m como mínimo para que puedan cruzarse los vehículos opuestos o adelantarse aquellos del mismo sentido.

La ubicación de las plazoletas se fijará de preferencia en los puntos que combinen mejor la visibilidad a lo largo de la carretera con la facilidad de ensanchar la plataforma.

e.5). - Dimensiones en los pasos inferiores

La altura libre deseable sobre la carretera será de por lo menos 5.00 m. En los túneles, la altura libre no será menor de 5.50. (Ver figura 3.5.5.1)

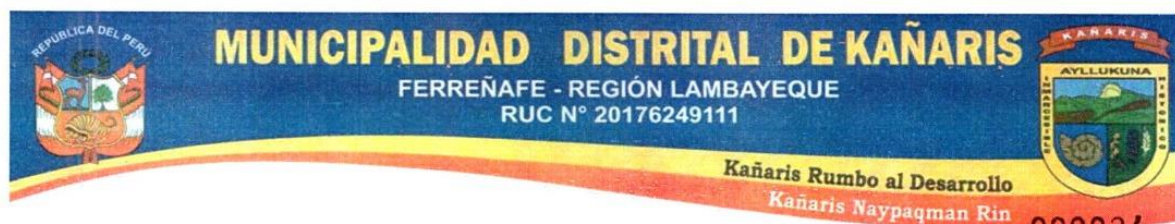
Cuando la carretera pasa debajo de una obra de arte vial, su sección transversal permanece inalterada y los estribos o pilares de la obra debajo de la cual pasa deben encontrarse fuera de las bermas o de las cunetas eventuales agregándose una sobre berma no menor a 0.50 (1.50 deseable).

η). - TALUDES

Los taludes para las secciones en corte y relleno variarán de acuerdo a la estabilidad de los terrenos en que están practicados. Las alturas admisibles del talud y su inclinación se determinarán en lo posible, por medio de ensayos y cálculos o tomando en cuenta la experiencia del comportamiento de los taludes de corte ejecutados en rocas o suelos de naturaleza y características geotécnicas similares que se mantienen estables ante condiciones ambientales semejantes.

Los valores de la inclinación de los taludes en corte y relleno serán de un modo referencial los indicados en el acápite 5.2 del capítulo 5.





Cuadro 5.2.1: Taludes de corte

000024

| Clase de terreno | Talud (V: H) | | |
|---|-------------------|------------|--------|
| | H < 5 | 5 < H < 10 | H > 10 |
| Roca fija | 10 : 1 | (*) | (**) |
| Roca suelta | 6 : 1 - 4 : 1 | (*) | (**) |
| Conglomerados cementados | 4 : 1 | (*) | (**) |
| Suelos consolidados compactos | 4 : 1 | (*) | (**) |
| Conglomerados comunes | 3 : 1 | (*) | (**) |
| Tierra compacta | 2 : 1 - 1 : 1 | (*) | (**) |
| Tierra suelta | 1 : 1 | (*) | (**) |
| Arenas sueltas | 1 : 2 | (*) | (**) |
| Zonas blandas con abundante arcillas o zonas humedecidas por filtraciones | 1 : 2 hasta 1 : 3 | (*) | (**) |

(*) Requiere banquetta o análisis de estabilidad

02.02.04. SITUACION ACTUAL

Actualmente llega una trocha carrozable hasta la localidad de hierba buena y machucara, quedando sin conexión vial entre ambos caseríos, solo cuentan con pequeños caminos de herradura que sirven para transportar sus productos agrícolas de una manera deficiente, muchas veces generando pérdidas económicas y productividad, etc. Los caminos de interconexión son cruzados por quebradas secas que se activan en épocas de lluvia.

PROYECTADA.

La estructura de un pavimento puede proyectarse para que resista sin romperse o deformarse en forma perjudicial, cualquier densidad de tránsito y cualquier carga por eje que se le aplique, existiendo actualmente una gama diversa de secciones estructurales, que se encuentran en función de los distintos factores que intervienen en la performance de una vía como son: solicitudes de Tránsito, tipo de suelo, importancia de la vía, condiciones de drenaje, recursos disponibles, etc; debiendo analizarse aquel que proporcione un proyecto económico para tales condiciones.


Teniendo en cuenta lo descrito anteriormente, para el presente estudio se ha optado por considerar una solución acorde al tipo de carretera y las condiciones actuales que imperan en esta vía.

Con respecto a las obras de drenaje a fin de preservar la estructura del pavimento frente a la posible destrucción que pueda ocasionar las aguas de lluvia se está proyectando en los puntos más vulnerables la construcción de Alcantarillas/Aliviadero con tubería TMC de 24" y 36" de diámetro, con cabezales de concreto armado $f_c = 175 \text{ kg/cm}^2$

Las características técnicas que se proyecta lograr con la ejecución del presente proyecto se resumen de la siguiente manera:

| | | |
|----------------------------------|---|------------------------|
| ❖ Tipo de Camino Vecinal | : | Camino CV N° 02 |
| ❖ Longitud (Km) | : | 10,148 |
| ❖ Índice Medio Diario (Veh/día) | : | 30 - 100. (32 Veh/día) |
| ❖ Velocidad de Diseño (Km/h) | : | 30 |
| ❖ Tipo de Material de superficie | : | Trocha |
| ❖ Ancho de Calzada (m) | : | 4.50 |
| ❖ Ancho de Berma | : | |
| ❖ Radio Mínimo Normal (m) | : | 25.00 |
| ❖ Radio Mínimo Excepcional (m) | : | 10.00 |
| ❖ Peralte Mínimo (%) | : | 2.00 |
| ❖ Peralte Máximo Normal (%) | : | 6.00 |
| ❖ Peralte Máximo Excepcional (%) | : | 12.00 |
| ❖ Pendiente Mínima (%) | : | 0.50 |
| ❖ Pendiente Máxima (%) | : | 12.00 |
| ❖ Bombeo (%) | : | 2.00 |
| ❖ Talud en Relleno | : | H 1.5 : V 1 |
| ❖ Talud de Corte | : | H 1 : V: 3, H 1 : V 5 |





| CLASE DE TERRENO | TALUD (V: H) | | |
|---|-------------------|------------|--------|
| | H < 5 | 5 < H < 10 | H > 10 |
| Conglomerados comunes | 3 : 1 | (*) | (**) |
| Zonas blandas con abundante arcillas o zonas humedecidas por filtraciones | 1 : 2 hasta 1 : 3 | (*) | (**) |

000023

(*) Requiere banquetta o análisis de estabilidad (**) Requiere análisis de estabilidad.

3.3.3. DISPONIBILIDAD FÍSICA DEL TERRENO

El proyecto cuenta con la disponibilidad física del terreno, emitido por la entidad (Municipalidad Distrital de Cañaris)

3.3.1. SUBCONTRATACIÓN

El contratista puede subcontratar hasta un máximo del 40% del monto del contrato vigente de conformidad con lo dispuesto en el artículo 108 del Reglamento.

No se considera subcontratación la adquisición de bienes o materiales, aun cuando dicha adquisición incluya actividades complementarias como el transporte y la colocación. El contratista mantiene la responsabilidad por la ejecución total del contrato frente a la entidad contratante.

3.3.2. SEGUROS



EL CONTRATISTA, antes del inicio de la ejecución de la obra, deberá obtener todos los Seguros necesarios según la Legislación Nacional aplicable, contratados con una aseguradora debidamente autorizada por la SBS, los mismos que deberán acreditarse ante el PRONIS. Se mantendrán en su total capacidad hasta que el objeto de este Contrato haya sido recibido satisfactoriamente por la Municipalidad Distrital de Cañaris.

Las Pólizas y demás documentación requerida en este acápite de Seguros estarán a disposición del PRONIS quien podrá solicitarlas en cualquier momento para su verificación. El incumplimiento de esta obligación será causal de resolución del Contrato.

EL CONTRATISTA presentará la documentación de las Pólizas de Seguros después de la suscripción del Contrato **cinco 5 días antes del inicio efectivo de ejecución de obra**, y serán entregadas por mesa de partes por la Municipalidad Distrital de Cañaris.

POLIZA CAR:

El postor que obtenga la Buena Pro deberá entregar a la firma del contrato, la Póliza CAR.

El contratista deberá contar con Póliza de Seguros todo Riesgo de Construcción (CAR- Construction All Risk) con vigencia desde el día de inicio de ejecución de la obra hasta la recepción de la misma a través del Acta correspondiente. Tomando en cuenta que la Entidad tiene el interés asegurable de la obra, el contratista deberá coordinar con el área usuaria los detalles de la emisión de la póliza CAR posterior a la firma del contrato, a efectos de que la misma se ajuste a las reales necesidades de aseguramiento de la Entidad.

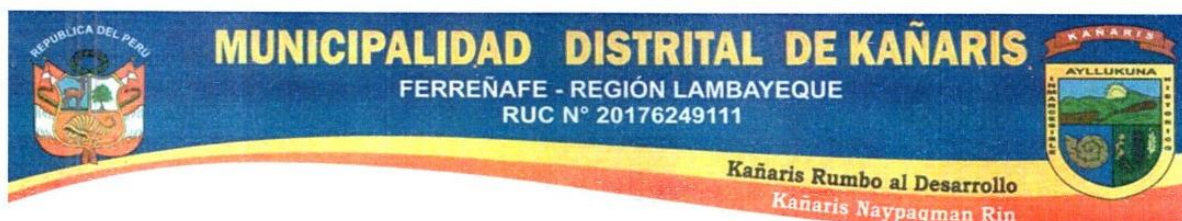
PÓLIZA DE SEGURO COMPLEMENTARIO DE TRABAJO DE RIESGO (SCTR):

El postor que obtenga la Buena Pro deberá entregar a la firma del contrato, la Póliza SCTR.

El Contratista deberá contar con seguro complementario contra todo riesgo (SCTR), para todo el personal que se encuentren cumpliendo funciones dentro de la zona de ejecución de obra. La vigencia del seguro es hasta la recepción de la obra.

El SCTR del personal, deberá ser presentado para el inicio de obra. Antes del ingreso de cualquier personal a obra, este debe contar con su SCTR vigente, el cual debe ser validado por la supervisión.

Adicionalmente para trabajos en zona, el Contratista debe cumplir con:



a) Todos los compromisos de mitigar los Impactos Ambientales.

b) Instruir al personal que trabaje en las obras sobre los procedimientos para la protección y conservación ambiental en la zona.

Todo trámite ante la entidad, se realizará presentando 01 original y 02 copias.

3.3.3. AVANCES

El contratista debe entregar las valorizaciones de obra de forma mensual como se detalla de la siguiente manera:

Las valorizaciones se ingresarán a través del Sistema Electrónico de Contrataciones del Estado SEACE, para lo cual se deberá de contar con los perfiles de usuarios y sus privilegios para registrar la información, según lo dispone la indicada Directiva. En caso no corresponde se presentará a mesa de partes de la entidad.

El supervisor o inspector de obra, según corresponda, presenta la valorización a través del SEACE, registrándola en el módulo de ejecución contractual, en el plazo que corresponda según lo establecido en el Reglamento o las Bases del procedimiento de selección. En caso no corresponde se presentará a mesa de partes de la entidad.

La Entidad no puede exigir la presentación de documentos adicionales a los previstos en el mencionado anexo. Tampoco corresponde exigir que la documentación esté fedateada, legalizada notarialmente o firmada por el representante legal, ni exigir la presentación de la factura, la cual se presenta una vez aprobada la valorización.

Una vez presentada la valorización, adquiere la condición de definitivo, por lo que no puede ser modificado y es visible para todos los perfiles de usuario.

El registro de la valorización presentada es notificado por el sistema al área usuaria de la Entidad o al órgano designado, así como al supervisor o inspector de obra, según corresponda, al contratista ejecutor de obra, al usuario de monitoreo de obra y al residente de obra, al correo electrónico que figuran en el RNP, SEACE o COD, según corresponda.

3.3.4. EMPLEO DE METODOLOGÍAS COLABORATIVAS

[NO CORRESPONDE]

3.3.5. GESTIÓN DE LA CALIDAD

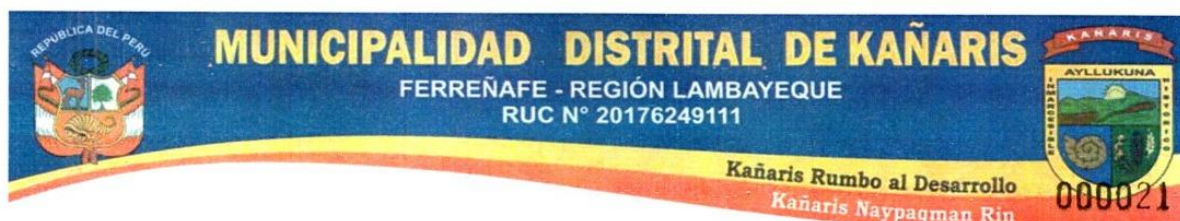
La Entidad controla los trabajos efectuados por el contratista a través del inspector o supervisor, según corresponda, quien es el responsable de velar directa y permanentemente por la correcta ejecución técnica, económica y administrativa de la obra y del cumplimiento del contrato, debiendo absolver las consultas que formule el contratista según lo previsto en los artículos siguientes.

En una misma obra el supervisor no puede ser ejecutor ni integrante de su plantel técnico. El inspector o el supervisor, según corresponda, está facultado para ordenar el retiro de cualquier subcontratista o trabajador por incapacidad o incorrecciones que, a su juicio, perjudiquen la buena marcha de la obra; para rechazar y ordenar el retiro de materiales o equipos por mala calidad o por el incumplimiento de las especificaciones técnicas; y para disponer cualquier medida generada por una emergencia.

No obstante, lo señalado en el párrafo precedente, su actuación debe ajustarse al contrato, no teniendo autoridad para modificarlo.

El contratista debe brindar al inspector o supervisor las facilidades necesarias para el cumplimiento de su función, las cuales están estrictamente relacionadas con esta; según lo estipulado en el artículo 186 y 187 del Reglamento de la Ley de Contrataciones del Estado.





3.3.6. PLAN DE CONTINGENCIA

[NO CORRESPONDE]

3.3.7. ELABORACIÓN DEL EXPEDIENTE TÉCNICO DE PRESTACIONES ADICIONALES

Para la elaboración del expediente técnico de la prestación adicional, en caso ocurriera, estará a cargo del contratista ejecutor de obra.

3.3.8. OTRAS DISPOSICIONES

A. De las Acciones Previas a la Construcción, Autorización, Permisos, de la Ejecución de la Obra.

La Municipalidad realizará los trámites necesarios para la obtención de las licencias, autorizaciones, permisos, servidumbres y similares para la ejecución de la obra, siendo de su cargo los costos que estos trámites deriven.

B. Replanteo.

El Contratista deberá realizar el replanteo de los proyectos definitivos, documentando los puntos que resulten de importancia para la buena ejecución de la obra.



C. Equipos, Maquinaria y Medios Auxiliares

El Contratista situará en la obra el equipo o maquinaria y medios auxiliares que sean precisos para la correcta ejecución de aquella en el plazo establecido, y en todo caso, los equipos que se propusieron en su oferta y/o Bases, en los mismos términos y características. Dichos equipos, adscritos a la obra, **deberán estar en perfectas condiciones de funcionamiento**. Si el equipo o la dotación previstos en el proyecto fuesen insuficientes para la ejecución de la obra en los plazos establecidos, la Supervisión notificará de la situación al Contratista y procederá con las sanciones que correspondan. El Contratista no tendrá derecho a reclamación alguna ante la Entidad Contratante, con la Finalidad que no se paralice la obra por casos atribuibles a la funcionalidad del equipamiento que laborará en la obra.

D. Almacenamiento De Materiales

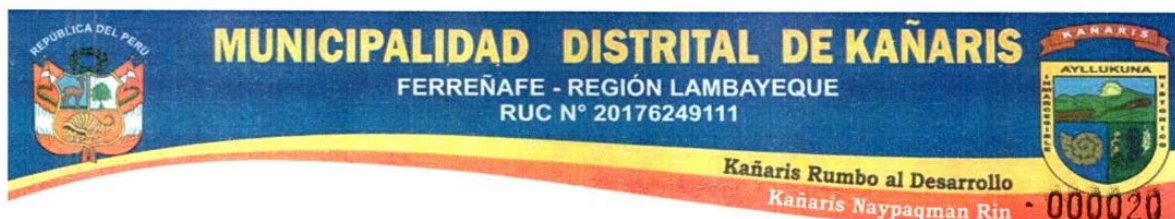
Las zonas destinadas a acopios requerirán la aprobación del Supervisor de Obra, debiendo ser acondicionados a completa satisfacción de éste, una vez hayan cumplido su misión, de forma tal que recuperen su aspecto original.

El almacenamiento se realizará de forma que se garantice la conservación de los materiales en perfectas condiciones de utilización y siguiendo en todo caso las instrucciones de la Supervisión. La limpieza de la obra y retirada de los materiales acopiados y no utilizados corresponde al Contratista, de tal modo que deberán ser efectuados a medida que se realicen los trabajos. El almacenamiento de agregados deberá de ser verificado por el supervisor y/o inspector con la finalidad de poder verificar la calidad de los materiales, así como el procedimiento de calidad con la que se viene seleccionando los materiales.

Así mismo se debe de contar con todas las medidas de seguridad necesarias para tener el apilamiento del cemento de acuerdo a lo dispuesto en el reglamento nacional de construcción y las especificaciones técnicas del proyecto.

E. Trabajos Defectuosos o Mal Ejecutados

El Contratista es exclusivamente responsable de la ejecución y conservación de las obras objeto del presente contrato y de las faltas que en ellas pudieran notarse, siempre en cuando se demuestre que dichas fallas son atribuibles al contratista, sin que le exima de responsabilidad la circunstancia de que la Supervisión de obra haya examinado y reconocido la obra durante su construcción o los materiales empleados, ni que las distintas partes de obra hayan sido incluidas en las mediciones o certificaciones parciales.



Si la obra no se sujetara estrictamente a los planos y demás documentos del proyecto, si los materiales utilizados no fueran de la calidad requerida, si se advierten vicios o defectos en la construcción o se tienen razones fundadas para creer que existen vicios ocultos en la obra ejecutada, el contratista deberá demolerla y rehacerla hasta dejarla a completa satisfacción de la Supervisión de obra. El contratista deberá realizar el estricto cumplimiento de la ejecución de la obra de acuerdo al expediente técnico para lo cual deberá cumplir con la participación obligatoria de los profesionales solicitados en el desagregado de los gastos generales. Los montos de los gastos generales variables serán inalterables, esto con la finalidad de garantizar la correcta contratación y participación del profesional clave en obra. Los gastos de estas operaciones serán a cuenta del Contratista salvo en el caso de que se hubieran realizado en base a sospechas de la Supervisión de obra de existir vicios ocultos y éstos no pudieran ser comprobados. Si la Supervisión de obra estima que las unidades de obra defectuosas son admisibles puede proponer al Contratante la aceptación de las mismas, con la consiguiente rebaja de precios.

F. Conservación y Señalización de la Obra

El Contratista está obligado no sólo a la correcta ejecución de la obra, sino también a la conservación de ésta, a su costo, hasta la finalización de dicha ejecución.

La responsabilidad del Contratista por faltas que en la obra pudieran advertirse, se extiende al supuesto de que tales faltas se deban tanto a una defectuosa construcción imputable al Contratista como a una indebida conservación de las unidades de obra, aunque éstas hayan sido examinadas y encontradas conformes por la Supervisión, inmediatamente después de su construcción o en cualquier otro momento dentro del periodo de vigencia del contrato.

Asimismo, queda obligado a señalizar las obras objeto del contrato, con arreglo a lo dispuesto en la normativa vigente. Los gastos que origine la señalización se abonarán en la forma que se establezca en el proyecto; en su defecto serán de cuenta del contratista.

El Contratista cumplirá las órdenes que reciba de la Supervisión acerca de la instalación de señales complementarias o modificación de las ya instaladas. Será directamente responsable de los perjuicios que la inobservancia de las citadas normas y órdenes pudiera causar. En caso de que fuese necesaria la realización de trabajos nocturnos estos deberán ser previamente autorizados por el Supervisor de Obra y realizados solamente en las unidades de obra que él indique. El Contratista deberá instalar los equipos de iluminación, del tipo e intensidad que el Supervisor ordene y mantenerlos en perfecto estado mientras duren los trabajos nocturnos.

G. Plan de Seguridad, Salud y Trabajo


Se especifican las consideraciones mínimas indispensables de seguridad a tener en cuenta en las actividades de construcción, con el objeto de prevenir los riesgos ocupacionales y proteger la salud e integridad física y mental de los trabajadores que laboran en obras de construcción. Para el estricto cumplimiento del componente de Seguridad y Salud en el trabajo, el postor deberá mantener en su oferta el monto asignado, a fin de garantizar el cumplimiento de acuerdo a la exigencia del sector. El Ingeniero Residente, Ingeniero Inspector o supervisor, el personal técnico y obrero que participe en el proceso constructivo de la obra deberá utilizar sus implementos respectivos como son: botas, casco, guantes y uniforme según corresponda.

También se deberá tener en cuenta la debida seguridad del tránsito vehicular y/o peatonal colocando señales y cercos provisionales de seguridad alrededor del área de trabajo, para bloquear el acceso y evitar así cualquier tipo de accidentes. El riesgo resultante de la inobservancia de esta obligación, correrá únicamente por cuenta del contratista. El contratista está obligado a hacer notar a la entidad contratante, por escrito e inmediatamente, cuando se haya dado una orden que va contra las medidas de seguridad, caso contrario, toda la responsabilidad recaerá sobre el contratista.

H. Seguridad de Obra

Complementando las actividades programadas se tomarán las medidas de seguridad durante la ejecución de la obra, la misma que deberá implementarse de tal manera que se den todas las condiciones necesarias para evitar accidentes. Las medidas de seguridad deben abarcar desde las labores de difusión de los





desvíos hasta los avisos preventivos en el sitio de la obra. Durante las diversas etapas de la construcción, las obras se mantendrán en todo momento, en perfectas condiciones.

El Contratista deberá atenerse a las disposiciones vigentes para la prevención y control de incendios, y a las Instrucciones complementarias que se dicten por el Supervisor de obra. En todo caso, se adoptarán las medidas necesarias y será responsable de evitar la propagación de los que se requieran para la ejecución de las obras, así como de los daños y perjuicios que puedan producir.

I. Coordinación con Entidades Públicas y Empresas de Servicio

El Contratista inmediatamente después de la firma del contrato, está obligado a efectuar las respectivas coordinaciones con las Entidades Públicas y Empresas Concesionarias de Servicios Públicos, mediante Cartas y gestiones a fin de asegurar la correcta y oportuna ejecución de los trabajos contratados, siempre que éstos se encuentren supeditados a autorizaciones y aceptación de dichas empresas para su realización.

La inobservancia de contratista de realizar dichas coordinaciones con las Entidades Públicas y las Entidades Concesionarias de Servicios Públicos, acerca de los trabajos en la vía pública de instalaciones de servicio, ampliaciones, modificaciones, mejoramiento, será de entera y exclusiva responsabilidad, por lo que corresponde bajo su cuenta la adopción de acciones necesarias que eviten daños a los trabajos proyectados.



J. Limpieza General y Retiro de Obras Provisionales

Cuando la obra se haya terminado, todas las instalaciones provisionales, depósitos y ambientes construidos (de ser el caso) deberán ser removidos y/o restablecidos a su forma original para adquirir un aspecto limpio, debiendo el contratista efectuar dichos trabajos con cargo a sus gastos generales

K. Responsabilidad Social

La Responsabilidad Social, es la contribución al desarrollo humano sostenible, a través del compromiso y la confianza de la empresa hacia sus trabajadores, hacia la sociedad en general y hacia la comunidad local, en pos de mejorar el capital social y la calidad de vida de toda la comunidad. Así, ser responsable socialmente generará automáticamente más productividad, puesto que una mejora en las condiciones para los trabajadores optimizará también su eficacia. La responsabilidad social es una herramienta de ventajas en la calidad de sus trabajadores. Con esta actividad se puede crear lazos y lograr un buen clima laboral, cosa que es muy importante en la producción. Si los obreros se sienten a gusto en su trabajo, los resultados serán positivos.

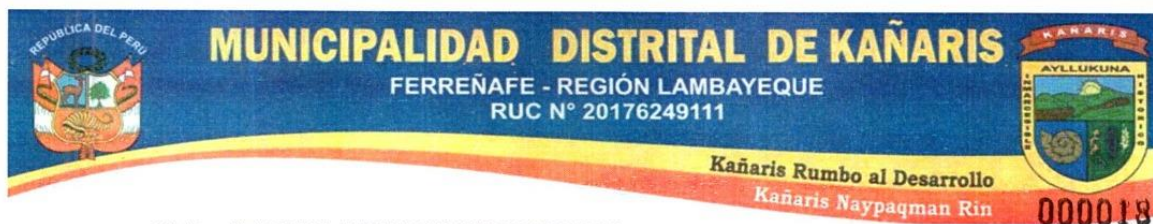
L. Integridad en la Contratación Pública

A través del principio de integridad, el Derecho administrativo puede evitar la aparición de conflictos de intereses, luchar contra los casos de corrupción y, al fin y al cabo, favorecer la buena administración en la gestión de la contratación pública. La integridad persigue la coherencia de la actuación de los cargos y empleados públicos con los valores, principios y normas que la guían con el fin de evitar la existencia de conflictos de intereses e impedir el abuso de la posición que ocupan para obtener beneficios propios. La integridad se fomenta y se garantiza a través de diferentes mecanismos agrupables alrededor de cuatro ejes: la transparencia, la buena gestión, la prevención de malas conductas y los conflictos de intereses y el control y la rendición de cuentas en la contratación pública.

3.3.9. PLAZO DE EJECUCIÓN

El plazo de ejecución programado para las actividades del proyecto es de 120 días.

| OBLIGACIONES | | DÍAS CALENDARIO |
|-----------------------|----------------------------------|-----------------|
| EJECUCIÓN OBRA (****) | DE Edificación o Infraestructura | [120 D.C] |
| | Mobiliario (**) | |
| | Equipamiento (**) | |
| TOTAL | | [120 D.C] |



3.3.10. PLAZO PARA RESPUESTAS ENTRE LAS PARTES

De acuerdo con lo establecido en el numeral 192.2 del Reglamento, cuando este no establezca un plazo específico para la respuesta de las partes, se aplica el plazo máximo de respuesta establecido en el cuadro siguiente:

| Plazo máximo del contratista | Plazo máximo de la supervisión | Plazo para pronunciamiento de la entidad contratante en el caso de la intensificación programa de ejecución de obra |
|---|--|---|
| Contabilizado desde el día siguiente de configurado el supuesto correspondiente | Contabilizado desde el día siguiente de la presentación efectuada por el contratista | Contabilizados desde el día siguiente de presentada la opinión de la supervisión o desde que vence su plazo |
| siete días | siete días | diez días hábiles |

Antes del vencimiento de dicho plazo, las partes pueden acordar su prórroga para cada caso específico en considerando la cláusula de notificaciones durante la ejecución contractual del contrato.



3.3.11. MODALIDAD DE PAGO

El contrato se rige por la modalidad de [PRECIO UNITARIO], de conformidad con el artículo 130 del Reglamento.

3.3.12. COSTOS Y PRESUPUESTO

A. ANALISIS DE COSTOS UNITARIOS.

El precio unitario incluye la mano de obra, materiales, maquinaria, equipo y todo lo necesario para la correcta ejecución de los trabajos.

El cálculo del costo unitario toma en cuenta los siguientes parámetros:

Rendimientos

Los rendimientos de equipo y mano de obra, están sustentados en trabajos y obras ejecutadas en la zona.

Precios

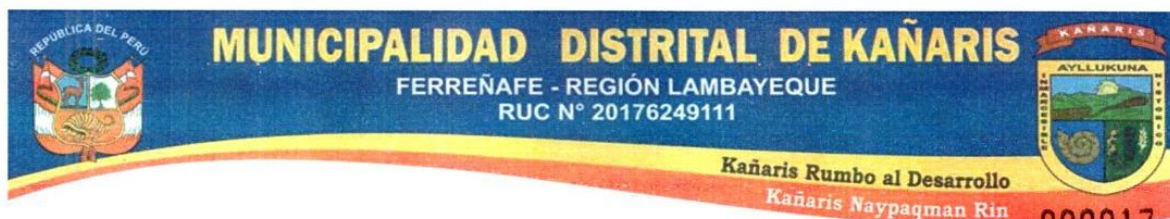
Se refiere al precio de materiales, mano de obra, equipo y maquinaria. El precio de materiales obedece a cotizaciones realizadas en casas comerciales de la ciudad de Piura y de la zona; El caso de los materiales es puesto en obra.

Los costos unitarios se han elaborado teniendo en cuenta la naturaleza de los trabajos que se ejecutarán en la obra, habiéndose considerando los costos de la mano de obra según CAPECO.

Nota: Los costos unitarios de obra, los precios colocados se obtuvieron a través de un estudio de mercado de los insumos, el cual fue realizado por el proyectista (03 COTIZACIONES de MATERIALES, EQUIPOS Y SUBCONTRATOS) los cuales son precios referenciales, mas no la mano de obra, ya que esta no se ha cotizado y mucho menos es referencial dado que estos costos son estipulados y dados a través de un convenio suscrito por la federación de Trabajadores en Construcción Civil del Perú (FTCCP) y la Cámara Peruana de la Construcción (CAPECO), de la cual se obtiene la tabla salarial de periodo de vigencia de JUNIO 2024 A MAYO 2025.

B. PRESUPUESTO

El costo total de inversión asciende a la suma de S/ 3,889,691.24 (TRES MILLONES OCHOCIENTOS OCHENTA Y NUEVE MIL SEISCIENTOS NOVENTA Y UNO CON 24/100 SOLES), que comprende:



materiales, mano de obra, equipos, herramientas, Gastos Generales, Utilidad, e IGV, con precios vigentes al mes de abril del año 2025. En la oferta económica se debe precisar la fecha correspondiente a los costos de su oferta. Cabe precisar que dicha fecha debe coincidir con el mes de determinación del valor referencial, la modalidad de ejecución es por Contrata.

El presupuesto está distribuido de la siguiente manera:

| RUBRO | MONTO |
|--------------------------|---------------------|
| COSTO DIRECTO | 2,943,168.31 |
| GASTOS GENERALES | 206,021.78 |
| UTILIDAD | 147,158.42 |
| SUB TOTAL | 3,296,348.51 |
| IGV (18%) | 593,342.73 |
| VALOR REFERENCIAL | 3,889,691.24 |

3.3.13. ADELANTOS¹



Importante para la entidad contratante

La siguiente disposición solo debe ser incluida en el caso que la entidad contratante haya sustentado en la estrategia de contratación que se requiere la entrega de adelanto directo, para materiales e insumos, equipamientos y mobiliario y/o por avance:

4.6.2 ADELANTOS

| | | |
|---|---|--|
| Mecanismo de garantía aplicable a los adelantos | : | La entidad entregará adelanto directo, adelanto de materiales e insumos y adelanto de avance de obras, para lo cual el contratista deberá presentar carta fianza financiera. |
|---|---|--|

Adelanto directo

| | | |
|---|---|---|
| Porcentaje de adelanto para el componente de obra | : | El contratista, en el plazo de diez días contabilizados desde el día siguiente del perfeccionamiento del contrato, puede solicitar su entrega, adjuntando la carta fianza financiera. Dentro del plazo señalado, el contratista puede solicitar hasta cinco días adicionales para remitir el mecanismo de garantía, con el debido sustento. La entidad entrega el adelanto directo al contratista en un plazo máximo de siete días contabilizados desde el día siguiente de recibido el mecanismo de garantía. |
|---|---|---|

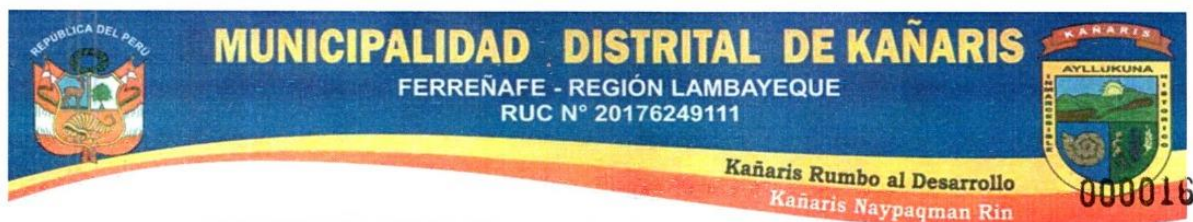
Vencido el plazo para solicitar el adelanto la solicitud se tiene por no presentada.

Adelanto para materiales e insumos

| | | |
|---|---|--|
| Porcentaje de adelanto para el componente de obra | : | [20]% respecto al monto de la obra del contrato original |
| Plazo de entrega de adelanto | : | La entrega de los adelantos se realizará en un plazo de (8) días calendario previos a la fecha prevista en el calendario de adquisición de materiales o insumos para cada adquisición, con la finalidad que EL CONTRATISTA pueda disponer de los materiales o insumos la oportunidad prevista en el calendario de avance de obra valorizado. Para tal efecto, EL CONTRATISTA debe solicitar la entrega del adelanto en un plazo de siete (7) días calendario anteriores al inicio del plazo antes mencionado, adjuntando a su solicitud la garantía por adelantos mediante carta fianza financiera y el comprobante de pago respectivo. |

De acuerdo con lo dispuesto en el artículo 181 del Reglamento, el contratista solicita, como máximo, el adelanto a la supervisión considerando el Calendario de Adquisición de Materiales, Insumos restándole el plazo de entrega de

¹ Si la entidad contratante ha previsto la entrega de adelantos, debe regular el procedimiento para su entrega, conforme a lo establecido en los artículos 178, 179 y 181 del Reglamento.



adelanto referido en el cuadro superior.

| Adelanto por avance | |
|---|--|
| Porcentaje de adelanto para el componente de obra | : [10]% respecto al monto de la del contrato original |
| Plazo de entrega de adelanto | : La entidad entrega el adelanto directo al contratista en un plazo máximo de siete días contabilizados desde el día siguiente de recibido la carta de garantía. |

De acuerdo con lo señalado en el numeral 178.5 del artículo 178 del Reglamento, el contratista solicita el adelanto a la supervisión en cuanto exista un avance físico real de 60% en la obra y siempre que dicho avance sea igual o mayor al avance físico programado.

3.3.14. FÓRMULA DE REAJUSTE

Los reajustes se calculan conforme lo indicado en el artículo 209 del Reglamento. Los reajustes no se computan dentro de los límites establecidos para las prestaciones adicionales. En la modalidad de pago de costos reembolsables, no se aplica fórmula de reajuste debido a que la entidad contratante reconoce el costo real incurrido por el contratista.

Las fórmulas polinómicas y/o monómicas se detallan en [INDICAR DOCUMENTO O ANEXO QUE LAS CONTIENE].



Fórmula Polinómica

Presupuesto 0201009 CREACION DEL SERVICIO DE TRANSITABILIDAD VIAL INTERURBANA EN EL TRAMO ENTRE LAS LOCALIDADES DE MACHUCARA HERBA BUENA DEL DISTRITO DE KAÑARIS- PROVINCIA FERREÑAFA-DEPARTAMENTO DE LAMBAYEQUE - PRIMERA ETAPA

Subpresupuesto 001 EXPEDIENTE TÉCNICO DEL PROYECTO:CREACION DEL SERVICIO DE TRANSITABILIDAD VIAL INTERURBANA EN EL TRAMO ENTRE LAS LOCALIDADES DE MACHUCARA Y HERBA BUENA DEL DISTRITO DE CAÑARIS DE LA PROVINCIA DE FERREÑAFA DEL DEPARTAMENTO DE LAMBAYEQUE CUI N°2593122

Fecha Presupuesto 07/04/2025

Moneda NUEVOS SOLES

Ubicación Geográfica 140202 LAMBAYEQUE - FERREÑAFA - CAÑARIS

$K = 0.153(Mr / Mo) + 0.670(Mr / Mo) + 0.107(Dr / Do) + 0.070(Dr / Do)$

| Monomio | Factor | (%) | Símbolo | Índice | Descripción |
|---------|--------|---------|---------|--------|----------------------------------|
| 1 | 0.153 | 100.000 | M | 47 | MANO DE OBRA INC. LEYES SOCIALES |
| 2 | 0.670 | 100.000 | M | 49 | MAQUINARIA Y EQUIPO IMPORTADO |
| 3 | 0.107 | 100.000 | D | 30 | DOLAR (GENERAL PONDERADO) |
| 4 | 0.070 | 100.000 | D | 28 | DINAMITA |

3.3.15. PENALIDADES POR MORA

En caso de retraso injustificado del contratista en la ejecución de las prestaciones objeto del contrato, la entidad contratante le aplica automáticamente una penalidad por mora por cada día de atraso que le sea imputable, de conformidad con el artículo 120 del Reglamento.

3.3.16. OTRAS PENALIDADES


Adicionalmente a la penalidad por mora, se aplican las siguientes penalidades:

| OTRAS PENALIDADES | | |
|--|---|-------------------------------|
| Supuestos de aplicación de penalidad | Forma de cálculo | Procedimiento |
| Cuando el personal acreditado permanece menos de sesenta (60) días desde el inicio de su participación en la ejecución del contrato o del íntegro del plazo de ejecución, si este es menor a los sesenta (60) días, de conformidad con las disposiciones establecidas en el numeral 190.2 del artículo 190 del Reglamento. | 0.5 UIT, por cada día de ausencia del personal en obra en el plazo previsto | Según informe del supervisor. |
| En caso el contratista incumpla con su obligación de ejecutar la prestación con el personal acreditado o debidamente sustituido. | 0.5 UIT, por cada día de ausencia del personal en obra. | Según informe del supervisor. |



| | | |
|--|---|---|
| PERSONAL OFERTADO Cuando culmine la relación contractual entre el contratista y el personal ofertado y la Entidad no haya aprobado la sustitución del personal por no cumplir con la experiencia y calificaciones del personal a ser reemplazado (Art. 190 del Reglamento de la Ley de Contrataciones del Estado). | 0.5 UIT Por cada día de ausencia del personal ofertado | Según informe del supervisor. |
| SEGURIDAD DE OBRA Y SEÑALIZACIÓN Cuando el contratista no cumple con implementar las medidas de seguridad como capacitaciones, dispositivos de seguridad en la obra (plan de seguridad, plan de manejo ambiental, mapa de señalización de riesgo, mapa de evacuación, plan de emergencia), o incumplimiento de las normas de seguridad y salud en el trabajo. | Cinco por mil (5/1000) del monto de la valorización del periodo por cada día de incumplimiento. | Según informe del supervisor. |
| EQUIPOS DEL CONTRATISTA. Cuando el Contratista no cuenta con los equipos y maquinaria acreditados para suscripción del contrato, o que estos no se encuentren operativos. | Tres por mil (3/1000) del monto de la valorización del periodo por cada equipo y por cada ocurrencia. | Según informe del supervisor. |
| CALIDAD DE MATERIALES. Cuando el Contratista ingrese a almacén o lugar de acopio materiales observados por el supervisor o inspector, o utilice para la ejecución de la obra materiales de menor calidad que los especificados en el Expediente Técnico y las normativas vigentes. La multa es por cada material no autorizado o no adecuado. EL CONTRATISTA deberá retirar dicho material y reemplazarlo por otro que cumpla con las especificaciones técnicas, siendo reemplazado sin costo alguno para la Entidad. | Dos por mil (2/1000) del monto de la valorización del periodo por cada caso detectado | Según informe del supervisor. |
| CRONOGRAMA VALORIZADO AL INICIO DEL PLAZO CONTRACTUAL Cuando el contratista no cumpla con entregar el calendario valorizado adecuada y su programación CPM. El plazo de entrega será de 6 días hábiles horas y se contabilizará a partir del cumplimiento de las exigencias indicadas en el artículo 176° del Reglamento de la Ley de contrataciones del Estado. Al presentar la liquidación deberá presentar el ultimo cronograma valorizado actualizado a la fecha de culminación de la Obra | Dos por mil (2/1000) del monto de la valorización del periodo por cada día de retraso. | Según informe del supervisor, administrador de contrato designado por la Entidad. |
| Cuando el contratista no cumpla con entregar el calendario acelerado dentro de las exigencias indicadas en el artículo 203° Reglamento de la Ley de Contrataciones del Estado | Dos por mil (2/1000) del monto de la valorización del periodo por cada día de retraso. | Según informe del supervisor. |
| Por no presentar al supervisor el Calendario de avance de obra valorizada actualizada y su programación CPM correspondiente, dentro del plazo establecido por el Artículo 198° Procedimiento de Ampliación de Plazo del Reglamento de la Ley de Contrataciones del Estado. | Dos por mil (2/1000) del monto de la valorización del periodo por cada día de retraso. | Según informe del supervisor. |
| SEGURO COMPLEMENTARIO DE TRABAJO DE RIESGO Cuando el Contratista no cuente con el seguro complementario de trabajo de riesgo, para el personal que realice trabajos de ensayos, Estudios | Uno por mil (1/1000) del valor del contrato, por cada ocurrencia en la obra. | Según informe del supervisor. |





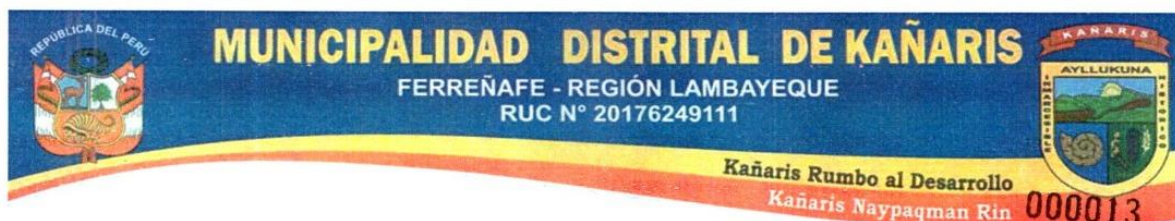
| | | |
|--|--|-------------------------------|
| de Suelos o cualquier personal técnico, administrativo u obrero durante la ejecución de la Obra. | | |
| No cumple en realizar las medidas de mitigación ambiental indicadas en el estudio de Impacto ambiental | Uno por tres mil (1/3000) del valor del contrato, por cada día. | Según informe del supervisor. |
| No reporta los accidentes de trabajo de acuerdo a lo estipulado en la Ley 29783 de Seguridad y Salud en el Trabajo. DS N° 005-2012-TR y DS N° 009- 2005-TR, Reglamento de Seguridad y Salud en el Trabajo | Uno por cinco mil (1/5000) del valor del contrato, por cada ocurrencia | Según informe del supervisor. |
| GARANTÍAS DE FIEL CUMPLIMIENTO (POR ADICIONALES) No presentar las Garantías de Fiel Cumplimiento, por el monto correspondiente, de existir adicionales aprobados al contrato de ejecución de obra. | Uno por cinco mil (1/5000) del valor del contrato, por cada ocurrencia. | Según informe del supervisor. |
| GARANTÍAS POR ADELANTOS No mantener actualizado las Garantías por adelantos, pese haber sido requerido la renovación de la misma, se aplicará penalidad diaria por cada día posterior al vencimiento hasta la ejecución de dichas garantías. | Uno por cinco mil (1/5000) del valor del contrato, por cada día. | Según informe del supervisor. |
| Cuando se presente valorizaciones fuera de fecha según indica el RLCE. | Dos por mil (2/1000) del monto de la valorización por cada día de incumplimiento | Según informe del supervisor. |
| Cuando la valorización sea devuelta al contratista con observaciones y esta no sea subsanada en el plazo otorgado, o se presente en el plazo sin efectuarse las subsanaciones correspondientes. | Dos por mil (2/1000) del monto de la valorización por cada día de incumplimiento. | Según informe del supervisor. |
| CUADERNO DE OBRA Por no registrar en los asientos de cuaderno de obra digital las ocurrencias relevantes en la obra conforme al avance de obra, como por ejemplo el inicio de una causal de ampliación de plazo. | Uno por dos mil (1/2000) del monto del de la valorización del periodo por cada evento | Según informe del supervisor. |
| En caso EL CONTRATISTA incumpla con su obligación de mantener vigentes las pólizas de seguros desde el inicio de la obra hasta la recepción. | Cinco por diez mil (5/10000) del monto de contrato original por cada oportunidad que se evidencia la falta | Según informe del supervisor. |

La suma de la aplicación de las penalidades por mora y otras penalidades no debe exceder el 10% del monto vigente del contrato o, de ser el caso, del componente o ítem correspondiente

3.1. FORMA DE PAGO

El pago se realiza de conformidad con lo establecido en el artículo 210 del reglamento.
Las valorizaciones tienen las siguientes condiciones:

| | | |
|--|---|--|
| Periodo de valorización de obra | : | [MENSUAL] |
| Cálculo de la valorización | : | En la valorización se incluyen las prestaciones adicionales de obra, mayores metrados y/u otros pagos que provengan de una modificación contractual, las cuales se calculan [DE MANERA INDEPENDIENTE] |
| Plazo para que la entidad contratante o el contratista, según corresponda, efectúe el pago del saldo de la liquidación del contrato y presente el comprobante de pago respectivo | : | Treinta [30] días calendario, computados desde el día siguiente del consentimiento de la liquidación. |



El contenido mínimo de las valorizaciones es el siguiente:

Las valorizaciones mensuales por avances con los metrados realmente ejecutados presentados por el Residente serán entregados a la Unidad Ejecutora conjuntamente con sus respectivos cálculos de reintegro por ampliación de las fórmulas polinómicas, amortizaciones, las deducciones deben estar debidamente sustentadas, incluyendo la planilla de metrados realmente ejecutados. El resumen de la valorización mensual presentada deberá ser remitido vía correo electrónico y escaneado con los sellos y firmas al coordinador para su evaluación previa. A partir del primer día hábil las Valorizaciones mensuales deberán ser entregadas dentro de los primeros cinco (05) días del mes siguiente, contabilizadas a partir del primer día hábil, ingresadas por Mesa de Partes. Las valorizaciones del Supervisor deberán ser montos mensuales concordantes con el plazo de supervisión. En caso se resuelva el contrato de ejecución de obra, la valorización del saldo de obra de cada partida constructiva, deberá ser presentada conjuntamente con el Acta de Constatación Física o Inventario de la Obra. El contenido mínimo de las valorizaciones es el siguiente:

FORMATO DE PRESENTACIÓN DE LOS INFORMES DE VALORIZACIONES

1. INFORMACIÓN CONTRACTUAL

NOMBRE DEL SERVICIO:
N° DE CONTRATO:
ENTIDAD CONTRATANTE:
CONTRATISTA:
INSPECTOR:
PLAZO DE EJECUCIÓN:
MONTO DE CONTRATO:
PRESUPUESTO:
PLAZO DE EJECUCIÓN:
FECHA DE INICIO:
FECHA DE CULMINACIÓN:



2. DESCRIPCIÓN DE LAS PARTIDAS EJECUTADAS:

Detallar cada una de las actividades ejecutadas.
Detallar los Controles de calidad efectuados y anexar los certificados de laboratorio.

3. ESTADO DE SITUACIÓN DE LA OBRA CONTRATADA:

3.1 SITUACIÓN DE EJECUCIÓN FÍSICA DE ACTIVIDADES

Detallar cada una de las actividades ejecutadas y los porcentajes de avance.
Detallar los Controles de calidad efectuados y anexar los certificados de laboratorio.
Presentar cuadro de actividades programadas vs ejecutadas.
Presentar Informe de especialistas.

3.2 SITUACIÓN DE EJECUCIÓN ADMINISTRATIVA (FINAL CONSOLIDADA)

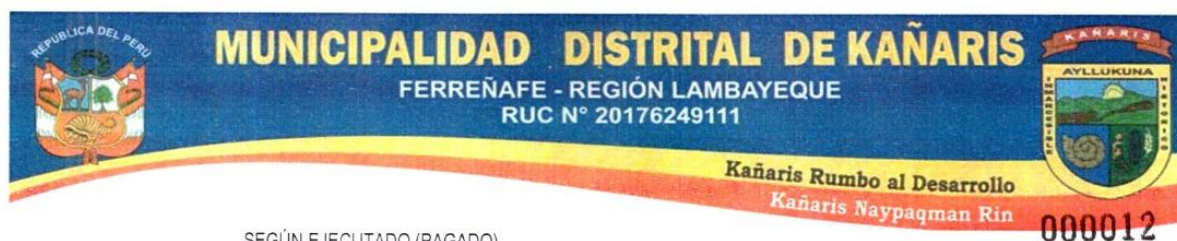
Retención de Garantías de fiel cumplimiento.
Vigencia de las Cartas Fianzas.
Vigencia de los seguros (SCTR, SOAT) y anexar copias.
Penalidades (aplicadas y cobradas).
Relación de personal que trabajó (profesional, técnicos y obreros).
Relación de equipos utilizados.
Seguridad, medio ambiente y emergencia sanitaria.

3.3 EJECUCIÓN FINANCIERA (FINAL CONSOLIDADA)

3.3.1 Cronograma de trabajo valorizado.
3.3.2 Curva S de Pagos Programados vs Pagos Efectuados.

SEGÚN CONTRATO:

3.3.3 Monto de Contrato sin IGV.
3.3.4 Monto total de IGV.
3.3.5 Monto total de Contrato incluido IGV.



SEGÚN EJECUTADO (PAGADO)
3.3.6 Monto total pagado sin IGV.
3.3.7 Monto total pagado de IGV.
3.3.8 Monto total pagado incluido IGV.

ADELANTO Y AMORTIZACIONES.
3.3.9 Monto total de Adelanto directo otorgado incluido IGV.
3.3.10 Monto total amortizado incluido IGV.

PENALIDADES.
3.3.11 Monto total de penalidad aplicada al Contratista incluido IGV.
3.3.12 Monto total de penalidad cobrada incluido IGV.

SALDO A FAVOR DEL CONTRATISTA.
3.3.13 Monto de saldo sin IGV.
3.3.14 Monto del IGV
3.3.15 Monto total de saldo incluido IGV.

Las valorizaciones de obra se presentan a través del módulo de ejecución contractual del SEACE de la Pladipoc y/o mesa de partes.

3.3.17. RECEPCIÓN DE LA OBRA

El presente numeral se regirá bajo los alcances del artículo 212 del Reglamento de la Ley General de Contrataciones Públicas y estableciéndose que No está permitida la recepción parcial de secciones terminadas de la obra.



4. SOLUCIÓN DE CONTROVERSIAS DESDE EL PERFECCIONAMIENTO DEL CONTRATO

Las controversias que surjan entre las partes durante la ejecución del contrato se resuelven mediante conciliación o arbitraje, según el acuerdo de las partes, cualquiera de las partes tiene derecho a iniciar el arbitraje a fin de resolver dichas controversias dentro del plazo de caducidad previsto en la ley de contrataciones del estado y su reglamento.

3.5. LIQUIDACIÓN DEL CONTRATO

La liquidación se sujeta al artículo 213 y 215 del Reglamento. El contenido mínimo de la liquidación es el siguiente:

1. INFORMACIÓN CONTRACTUAL


NOMBRE DEL SERVICIO:
N° DE CONTRATO:
ENTIDAD CONTRATANTE:
CONTRATISTA:
INSPECTOR:
PLAZO DE EJECUCIÓN:
MONTO DE CONTRATO:
PRESUPUESTO:
PLAZO DE EJECUCIÓN:
FECHA DE INICIO:
FECHA DE CULMINACIÓN:

2. DESCRIPCIÓN DE LAS ACTIVIDADES EJECUTADAS:

Detallar cada una de las actividades ejecutadas.
Detallar los Controles de calidad efectuados y anexar los certificados de laboratorio.

3. ESTADO DE SITUACIÓN DEL SERVICIO CONTRATADO:

3.1 SITUACIÓN DE EJECUCIÓN FÍSICA DE ACTIVIDADES
Detallar cada una de las actividades ejecutadas y los porcentajes de avance.
Detallar los Controles de calidad efectuados y anexar los certificados de laboratorio.
Presentar cuadro de actividades programadas vs ejecutadas.



3.2 SITUACIÓN DE EJECUCIÓN ADMINISTRATIVA (FINAL CONSOLIDADA)

Retención de Garantías de fiel cumplimiento.
Vigencia de las Cartas Fianzas.
Vigencia de los seguros (SCTR, SOAT) y anexar copias.
Penalidades (aplicadas y cobradas).
Relación de personal que trabajó (profesional, técnicos y obreros).
Relación de equipos utilizados.
Seguridad, medio ambiente y emergencia sanitaria.

3.3 EJECUCIÓN FINANCIERA (FINAL CONSOLIDADA)

3.3.1 Cronograma de trabajo valorizado.
3.3.2 Curva S de Pagos Programados vs Pagos Efectuados.

SEGÚN CONTRATO:

3.3.3 Monto de Contrato sin IGV.
3.3.4 Monto total de IGV.
3.3.5 Monto total de Contrato incluido IGV.

SEGÚN EJECUTADO (PAGADO)

3.3.6 Monto total pagado sin IGV.
3.3.7 Monto total pagado de IGV.
3.3.8 Monto total pagado incluido IGV.

ADELANTO Y AMORTIZACIONES.

3.3.9 Monto total de Adelanto directo otorgado incluido IGV.
3.3.10 Monto total amortizado incluido IGV.

PENALIDADES.

3.3.11 Monto total de penalidad aplicada al Contratista incluido IGV.
3.3.12 Monto total de penalidad cobrada incluido IGV.

SALDO A FAVOR DEL CONTRATISTA.

3.3.13 Monto de saldo sin IGV.
3.3.14 Monto del IGV
3.3.15 Monto total de saldo incluido IGV.

SALDO A FAVOR DE LA CONTRATISTA.

3.3.16 Monto de saldo sin IGV.
3.3.17 Monto del IGV
3.3.18 Monto total de saldo incluido IGV.

3.6. REQUISITOS DE CALIFICACIÓN

3.6.1. REQUISITOS DE CALIFICACIÓN OBLIGATORIOS

A. EXPERIENCIA DEL POSTOR EN LA ESPECIALIDAD

Requisitos:

El postor debe acreditar un monto facturado acumulado equivalente a S/ 3'800,000.00 (Tres Millones Ochocientos Mil con 00/100 Soles), en la ejecución de obras en la especialidad y las subespecialidades correspondientes durante los veinte años anteriores a la fecha de la presentación de ofertas, que se computan desde la suscripción del acta de recepción de obra.

Se considera la siguiente especialidad y subespecialidades como experiencia del postor:

[Construcción y/o creación y/o mejoramiento en obras: Obras Viales (Camino Vecinal y/o Puentes Vehiculares*)]

* Absolución de consulta N° 01 - LP-ABR-1-2025-MDK/CS-1.





Acreditación:

La experiencia del postor en la especialidad se acredita con copia simple de (i) contratos y sus respectivas actas de recepción de obra; (ii) contratos y sus respectivas resoluciones de liquidación; o (iii) contratos y sus respectivas constancias de prestación o (iv) comprobantes de pago cuya cancelación se acredite documental y fehacientemente, con constancia de depósito, nota de abono, reporte de estado de cuenta, cualquier otro documento emitido por entidad del sistema financiero que acredite el abono o mediante cancelación en el mismo comprobante de pago, o comprobante de retención electrónico emitido por SUNAT por la retención del IGV.

En caso el postor sustente su experiencia en la especialidad mediante contrataciones realizadas con privados², para acreditarla debe presentar de forma obligatoria lo indicado en el numeral (iv) del presente párrafo; no es posible que acredite su experiencia únicamente con la presentación de contratos o constancia de prestación o valorizaciones.

Si el titular de la experiencia no es el postor, consignar si dicha experiencia corresponde a la matriz en caso de que el postor sea sucursal, o fue transmitida por reorganización societaria, debiendo acompañar la documentación sustentatoria correspondiente.

Si el postor acredita experiencia de otra persona jurídica como consecuencia de una reorganización societaria, debe presentar adicionalmente el **Anexo N° 16**.

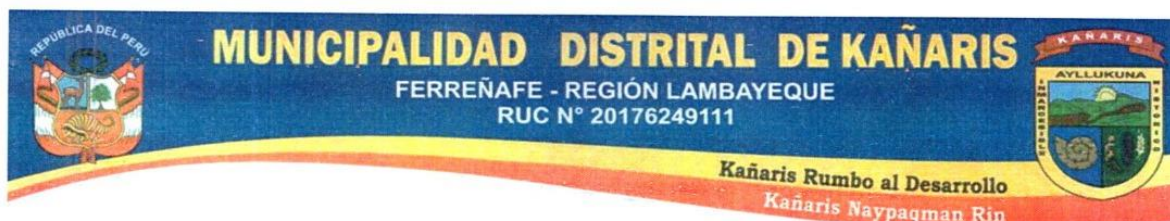
Las personas jurídicas resultantes de un proceso de reorganización societaria no pueden acreditar como experiencia del postor en la especialidad que le hubiesen transmitido como parte de dicha reorganización las personas jurídicas sancionadas con inhabilitación vigente o definitiva.

Cuando en los contratos, órdenes de servicio o comprobantes de pago el monto facturado se encuentre expresado en moneda extranjera, debe indicarse el tipo de cambio venta publicado por la Superintendencia de Banca, Seguros y AFP correspondiente a la fecha de suscripción del contrato, de emisión de la orden de compra o de cancelación del comprobante de pago, según corresponda.

Advertencia

En el caso de consorcios, solo se considera la experiencia de aquellos integrantes que ejecutan conjuntamente el objeto del contrato.

² Se entiende "privados" como aquellos que no son entidades contratantes.



B. CAPACIDAD TÉCNICA Y PROFESIONAL DEL PERSONAL CLAVE

000009

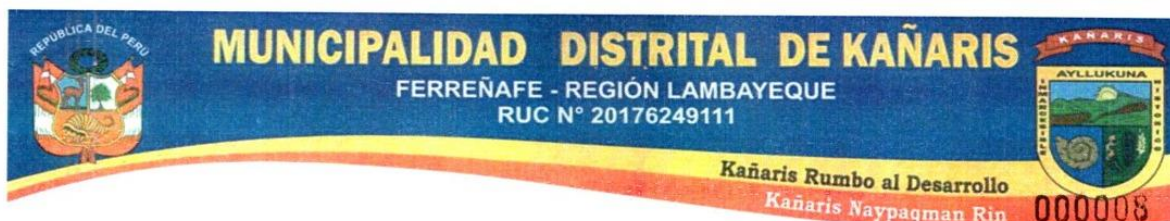
B.1 CALIFICACIÓN DEL PERSONAL CLAVE

| Cargo y/o responsabilidad | Cantidad | Descripción | Profesión | Grado requerido o título profesional requerido |
|-------------------------------------|----------|--|---|--|
| Gerente de Obra | 01 | Asegurar que una obra se complete dentro del presupuesto y en el plazo previsto, cumpliendo con los estándares de calidad y seguridad. Esto implica la gestión de recursos, la planificación y ejecución del proyecto, la coordinación de equipos y la comunicación con todas las partes involucradas. | INGENIERO CIVIL | TITULO PROFESIONAL |
| Residente de Obra | 01 | Su responsabilidad abarca desde la gestión y supervisión de la ejecución de la obra, el control de calidad, hasta la gestión del personal y la coordinación con otros profesionales de la construcción. Es responsable de asegurar que la obra se realice según los planos, especificaciones técnicas y normas de seguridad. | INGENIERO CIVIL | TITULO PROFESIONAL |
| Especialista en Suelos y Pavimentos | 01 | Su responsabilidad es realizar estudios, diseñar y supervisar la construcción de la vía, pruebas de materiales y garantizar la calidad de las obras. Su labor abarca desde la evaluación funcional y estructural de los pavimentos hasta la elaboración de informes técnicos y presentaciones de diseños. | INGENIERO CIVIL O INGENIERO GEOLOGO | TITULO PROFESIONAL |
| Especialista en Seguridad | 01 | Su responsabilidad es asegurar la implementación y cumplimiento de las normas de seguridad, salud ocupacional y medio ambiente en la empresa, buscando la prevención de riesgos y la mejora continua de la gestión SSOMA. | INGENIERO CIVIL O INGENIERO DE HIGIENE Y SEGURIDAD INDUSTRIAL O INGENIERO INDUSTRIAL O INGENIERO DE SEGURIDAD Y SALUD EN EL TRABAJO O INGENIERO AMBIENTAL O INGENIERO DE GESTIÓN AMBIENTAL, TITULADO | TITULO PROFESIONAL |
| Especialista Ambiental | 01 | Su responsabilidad es asegurar que la construcción se realice de forma respetuosa con el medio ambiente, cumpliendo con las normas ambientales y minimizando los impactos negativos. Esto implica gestionar los residuos, controlar la contaminación, proteger los recursos naturales y promover prácticas sostenibles en la obra. | INGENIERO CIVIL O INGENIERO AMBIENTAL O INGENIERO DE GESTIÓN AMBIENTAL, TITULADO | TITULO PROFESIONAL |

Acreditación:

El [TÍTULO PROFESIONAL REQUERIDO] es verificado por los evaluadores en el Registro Nacional de Grados Académicos y Títulos Profesionales en el portal web de la Superintendencia Nacional de Educación Superior Universitaria - SUNEDU a través del siguiente link: <https://enlinea.sunedu.gob.pe/>.

El postor debe señalar los nombres y apellidos, DNI y profesión del personal clave, así como el nombre de la universidad o institución educativa que expidió el grado o título profesional requerido.



En caso [CONSIGNAR EL GRADO O TÍTULO PROFESIONAL REQUERIDO] no se encuentre inscrito en el referido registro, el postor debe presentar la copia del diploma respectivo a fin de acreditar la formación académica requerida en el caso de estudios realizados en el extranjero.

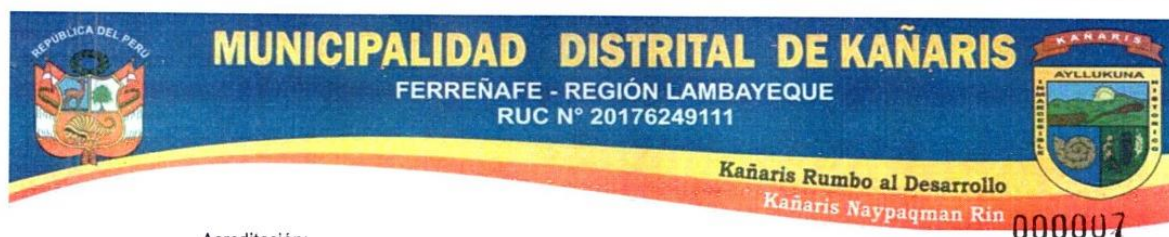
En caso se acredite estudios en el extranjero del personal clave, debe presentarse adicionalmente copia simple del documento de la revalidación o del reconocimiento ante SUNEDU, del grado académico o título profesional otorgados en el extranjero, según corresponda.

B.2 EXPERIENCIA DEL PERSONAL CLAVE

Requisitos:

| Cantidad | Descripción | Profesión | Experiencia |
|----------|-------------------------------------|--|--|
| 01 | Gerente de Obra | INGENIERO CIVIL | Con Veinte y Cuatro (24) meses efectivos de experiencia como Gerente de obra y/o Residente y/o jefe de obra y/o supervisor y/o inspector y/o jefe de supervisión y/o residente principal y/o director residente y/o jefe residente y/o jefe residente principal y/o ingeniero residente y/o supervisor principal de obra y/o coordinador, en obras en general; que se computa desde la colegiatura. |
| 01 | Residente de Obra | INGENIERO CIVIL | Con Veinte y Cuatro (24) meses efectivos de experiencia como Residente y/o Asistente de Residente y/o jefe de obra y/o supervisor y/o inspector y/o jefe de supervisión y/o residente principal y/o director residente y/o jefe residente y/o jefe residente principal y/o ingeniero residente y/o supervisor principal de obra y/o Supervisor y/o Asistente de Supervisor y/o coordinador; en obras viales y/o obras de transitabilidad vehicular*, que se computa desde la colegiatura. |
| 01 | Especialista en Suelos y Pavimentos | INGENIERO CIVIL O INGENIERO GEOLOGO | Con Doce (12) meses efectivos de experiencia como Ingeniero y/o Especialista en/de: Suelos, pavimentos, calidad y/o aseguramiento de calidad y/o programa de calidad y/o protocolos de calidad, en la Ejecución y/o Supervisión de obras en General, que se computa desde la colegiatura. |
| 01 | Especialista en Seguridad | INGENIERO CIVIL O INGENIERO DE HIGIENE Y SEGURIDAD INDUSTRIAL O INGENIERO INDUSTRIAL O INGENIERO DE SEGURIDAD Y SALUD EN EL TRABAJO O INGENIERO AMBIENTAL O INGENIERO DE GESTIÓN AMBIENTAL, TITULADO | Con Doce (12) meses efectivos de experiencia efectivos de experiencia como, Especialista y/o ingeniero y/o supervisor y/o jefe y/o responsable y/o residente en: seguridad y salud ocupacional y/o seguridad e higiene ocupacional y/o seguridad de obra o seguridad en el trabajo y/o salud ocupacional y/o implementación de planes de seguridad e higiene ocupacional y/o en prevención de riesgos laborales y/o medio ambiente o SSOMA en obras en General, del personal clave requerido como, que se computa desde la colegiatura |
| 01 | Especialista Ambiental | INGENIERO CIVIL O INGENIERO AMBIENTAL O INGENIERO DE GESTIÓN AMBIENTAL, TITULADO | Con Doce (12) meses efectivos de experiencia efectivos de experiencia como, Especialista y/o ingeniero y/o supervisor y/o jefe y/o responsable y/o residente en: ambiental y/o mitigación ambiental y/o ambientalista y/o monitoreo y mitigación ambiental y/o impacto ambiental y/o medio ambiente o SSOMA en obras en General, del personal clave requerido como, que se computa desde la colegiatura |

* Absolución de consulta N° 02 - LP-ABR-1-2025-MDK/CS-1.



Acreditación:

La experiencia del personal clave se acredita con cualquiera de los siguientes documentos: (i) copia simple de contratos y su respectiva conformidad o (ii) constancias o (iii) certificados o (iv) cualquier otra documentación que, de manera fehaciente demuestre la experiencia del personal propuesto.

Los documentos que acreditan la experiencia deben incluir los nombres y apellidos del personal clave, el cargo desempeñado, el plazo de la prestación indicando el día, mes y año de inicio y culminación, el nombre de la entidad u organización que emite el documento, la fecha de emisión y nombres y apellidos de quien suscribe el documento.

En caso los documentos para acreditar la experiencia establezcan el plazo de la experiencia adquirida por el personal clave en meses sin especificar los días se debe considerar el mes completo.

Se considera aquella experiencia que no tenga una antigüedad mayor a veinticinco años anteriores a la fecha de la presentación de ofertas.

De presentarse experiencia ejecutada paralelamente (trasape), para el cómputo del tiempo de dicha experiencia sólo se considerará una vez el periodo traslapado.



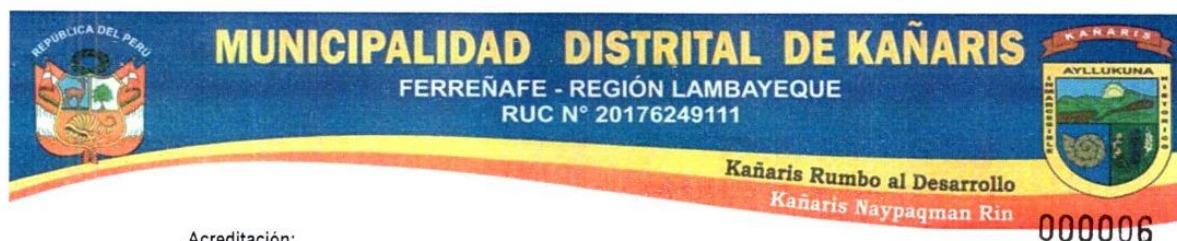
Importante para la entidad contratante

- El presente requisito de calificación debe ser completado para cada uno de aquellos que conforman el personal clave.
- De acuerdo con el artículo 72.3 del Reglamento y el literal g) del numeral 88.1 del artículo 88 del Reglamento, la capacidad técnica y profesional es verificada por la DEC para la suscripción del contrato de acuerdo al literal g) del numeral 88.1 del artículo 88, siempre que no se trate de un procedimiento con precalificación o no se hayan elegido factores de evaluación como la experiencia específica adicional o la formación adicional del personal clave.
- Como mínimo debe considerarse personal clave al residente de obra, para los cuales deben tenerse en cuenta los requisitos establecidos en el artículo 177 del Reglamento.
- El tiempo de experiencia mínimo debe ser razonable y congruente con el periodo en el cual el personal ejecuta las actividades para las que se le requiere, de forma tal que no constituya una restricción a la participación de postores.
- Al calificar la experiencia del personal, se debe valorar de manera integral los documentos presentados por el postor para acreditar dicha experiencia. En tal sentido, aun cuando en los documentos presentados la denominación del cargo o puesto no coincida literalmente con aquella prevista en las bases, se debe validar la experiencia si las actividades que realizó el personal corresponden con la función propia del cargo o puesto requerido en las bases.

C. EQUIPAMIENTO ESTRATÉGICO

Requisitos:

| CODIGO | RECURSO | UNIDAD | CANTIDAD |
|--------|---|--------|----------|
| 1 | NIVEL TOPOGRAFICO | UND | 1 |
| 2 | ESTACION TOTAL CON PRISMAS | UND | 1 |
| 3 | RODILLO LISO VIBRATORIO AUTOPROPULSADO 101 - 135 HP 10 - 12 ton | UND | 1 |
| 4 | MARTILLO NEUMATICO DE 29 kg | UND | 1 |
| 5 | COMPRESORA NEUMATICA 250 - 330 PCM - 87 HP | UND | 1 |
| 6 | CARGADOR SOBRE LLANTAS DE 125-155 HP 3 yd3 | UND | 1 |
| 7 | EXCAVADORA SOBRE ORUGAS 115-165 HP | UND | 1 |
| 8 | TRACTOR SOBRE ORUGAS DE 190-240 HP | UND | 1 |
| 9 | MOTONIVELADORA DE 125 HP | UND | 1 |
| 10 | CAMION VOLQUETE DE 15 m3 | UND | 2 |



Acreditación:

Copia de documentos que sustenten la propiedad, la posesión, el compromiso de compra, venta o alquiler u otro documento que acredite que la maquinaria y/o equipamiento estará disponible para la ejecución del proyecto.

De conformidad con el literal b) del numeral 72.3 artículo 72 del Reglamento, este requisito de calificación se acredita para la suscripción del contrato, salvo que se hayan elegido factores de evaluación como la experiencia específica adicional o la formación adicional del personal clave.

Advertencia

En el caso que el postor sea un consorcio los documentos de acreditación de este requisito pueden estar a nombre del consorcio o de uno de sus integrantes.

D. PARTICIPACIÓN EN CONSORCIO

Requisitos:

- D.1 El número máximo de consorciados es de **02 CONSORCIADOS**.
- D.2 El porcentaje mínimo de participación de cada consorciado es de 10 %
- D.3 El porcentaje mínimo de participación en la ejecución del contrato, para el integrante del consorcio que acredite mayor experiencia, ~~es de 40 %~~ deberá ser mayor a 20%*.

* Absolución de consulta N° 03 - LP-ABR-1-2025-MDK/CS-1.

Acreditación:

Se acredita con la promesa de consorcio.



CAPÍTULO IV EVALUACIÓN

Los factores de evaluación son determinados por los evaluadores. En la contratación de obras, la evaluación de la oferta consiste en: i) Evaluación Técnica y ii) Evaluación Económica.

La evaluación económica de la oferta es posterior a la evaluación técnica, de acuerdo con el artículo 94 del Reglamento. El puntaje máximo de cada una de estas evaluaciones es equivalente a cien puntos, salvo en el caso que se determine la utilización de la oferta económica fija en el sistema de entrega de solo construcción, en cuyo caso el puntaje total equivale al puntaje total de la evaluación técnica y no hay asignación de puntaje a la evaluación económica.

Para determinar la oferta con el mejor puntaje y el orden de prelación de las ofertas, se considera lo siguiente:

4.1 EVALUACIÓN TÉCNICA

La evaluación técnica se realiza sobre cien puntos. Para acceder a la etapa de evaluación económica, el postor debe obtener un puntaje técnico mínimo de **ochenta puntos**.

4.1.1 FACTOR DE EVALUACIÓN OBLIGATORIO

| A. EXPERIENCIA EN LA ESPECIALIDAD ADICIONAL DEL PERSONAL CLAVE | METODOLOGÍA PARA SU ASIGNACIÓN |
|---|--|
| <p><u>Evaluación:</u></p> <p>Se evaluará en función al porcentaje de personal clave considerado en este listado que supere el tiempo de experiencia en la especialidad considerada en los requisitos de calificación.</p> <p>El personal clave para evaluar en este factor es el siguiente:</p> <ul style="list-style-type: none"> • Gerente de obra • Residente de obra • Especialista en Suelos y Pavimentos • Especialista en Seguridad. • Especialista Ambiental <p>Se considera que un personal clave supera el tiempo de experiencia en la especialidad cuando supera al menos un [01] años adicionales a la experiencia requerida en los requisitos de calificación.</p> <p><u>Acreditación:</u></p> <p>La experiencia del personal clave se acreditará con cualquiera de los siguientes documentos: (i) copia simple de contratos y su respectiva conformidad o (ii) constancias o (iii) certificados o (iv) cualquier otra documentación que, de manera fehaciente demuestre la experiencia del personal propuesto.</p> | <p>[Como máximo 10] puntos</p> <p>Más del [80]% del personal clave considerado en el listado supera el requisito de experiencia en la especialidad: [10] puntos</p> <p>Más de [50] hasta [80]% del personal clave considerado en el listado supera el requisito de experiencia en la especialidad: [08] puntos</p> <p>Más del [30] hasta [50]% del personal clave considerado en el listado supera el requisito de experiencia en la especialidad: [06] puntos</p> |

| A. EXPERIENCIA EN LA ESPECIALIDAD ADICIONAL DEL PERSONAL CLAVE | METODOLOGÍA PARA SU ASIGNACIÓN |
|--|--------------------------------|
| <p>Los documentos que acreditan la experiencia deben incluir los nombres y apellidos del personal clave, el cargo desempeñado, el plazo de la prestación indicando el día, mes y año de inicio y culminación, el nombre de la entidad u organización que emite el documento, la fecha de emisión y nombres y apellidos de quien suscribe el documento.</p> <p>En caso los documentos para acreditar la experiencia establezcan el plazo de la experiencia adquirida por el personal clave en meses sin especificar los días se debe considerar el mes completo.</p> <p>Se considerará aquella experiencia que no tenga una antigüedad mayor a veinticinco años anteriores a la fecha de la presentación de ofertas.</p> <p>De presentarse experiencia ejecutada paralelamente (traslape), para el cómputo del tiempo de dicha experiencia sólo se considerará una vez el periodo traslapado.</p> | |

4.1.2 FACTORES DE EVALUACIÓN FACULTATIVOS

| B.1 FORMACION ACADÉMICA ADICIONAL DEL PERSONAL CLAVE | METODOLOGÍA PARA SU ASIGNACIÓN |
|---|--|
| <p><u>Evaluación:</u> Se evaluará si el profesional propuesto como [Gerente de obra] cuenta con [Título Universitario o maestría en Gerencia de Obras y Construcción]</p> <p>Se evaluará si el profesional propuesto como [Residente de obra] cuenta con [Título Universitario o maestría en Transportes y Conservación Vial]</p> <p><u>Acreditación:</u> El [Maestría en Gerencia de Obras y Construcción y Maestría en Transportes y Conservación Vial] será verificado por los evaluadores en el Registro Nacional de Grados Académicos y Títulos Profesionales en el portal web de la Superintendencia Nacional de Educación Superior Universitaria - SUNEDU a través del siguiente link: https://enlinea.sunedu.gob.pe/</p> | <p>[Como máximo 05] puntos</p> <p>- Formación académica profesional del Líder del equipo componente obras (residente de obra):</p> <p>El residente de obra cuenta con un grado o título profesional mayor al requisito de calificación [3] puntos</p> <p>- Formación académica profesional del personal clave: Por cada profesional clave (no incluye al líder del equipo) con al menos una formación académica profesional mayor al requisito de calificación se otorga 2 puntos, [hasta 2] puntos</p> |

| C. SOSTENIBILIDAD AMBIENTAL | METODOLOGÍA PARA SU ASIGNACIÓN |
|--|--|
| <p><u>Evaluación:</u></p> <p>Se evalúa que el postor cuente con una o más prácticas de sostenibilidad ambiental.</p> <p>En caso de consorcios, los integrantes que realizan actividades relacionadas a la sostenibilidad ambiental acreditan alguna de las prácticas, según las obligaciones que asumen en el consorcio que conforman.</p> <p><u>Acreditación:</u></p> <p>C.1) [Certificados de sistemas de gestión ambiental o políticas ambientales a nivel empresarial: Se aceptan certificaciones como ISO 14001 o equivalentes, emitidas por organismos internacionales reconocidos o entidades de certificación equivalentes (BQSR, SGS o similares).] Estas certificaciones deben estar vigentes, incluir la fecha de caducidad, y aplicarse específicamente a servicios de consultoría de obra.</p> <p>C.3) Capacitación y certificaciones en sostenibilidad ambiental del personal clave:</p> <p>Se valora que el personal clave siguiente: [Especialista Ambiental] cuente con certificaciones o cursos en gestión ambiental, mínimo 120 horas lectivas.</p> | <p>[Como máximo 15] puntos</p> <p>En caso se evalúe una sola práctica, al verificar el cumplimiento se le asigna el puntaje máximo del factor.</p> <p>En caso de combinarse más de una práctica se suman los puntajes individuales.</p> <p>[Como máximo 10] puntos.</p> <ul style="list-style-type: none"> • Acredita certificación [10] puntos • No Acredita certificación [00] puntos <p>[Como máximo 05] puntos.</p> <ul style="list-style-type: none"> • Presenta certificaciones de especialización en gestión ambiental [05] puntos • No Presenta certificaciones de especialización en gestión ambiental [00] puntos |

| E. INTEGRIDAD EN LA CONTRATACION PÚBLICA | PUNTAJE / METODOLOGÍA PARA SU ASIGNACIÓN |
|--|---|
| <p><u>Evaluación:</u></p> <p>Se evalúa que el postor cuente con al menos (1) una certificación del sistema de gestión antisoborno.</p> <p><u>Acreditación:</u></p> <p>Presenta copia simple del certificado que acredita que se ha implementado un sistema de gestión antisoborno de acuerdo con la norma ISO 37001:2016 o con la Norma Técnica Peruana equivalente (NTP-ISO37001:2017).</p> <p>El certificado debe haber sido emitido por un Organismo de Certificación acreditado para dicho sistema de gestión, ya sea ante el INACAL u otro organismo acreditador que cuente con reconocimiento internacional.</p> | <p>[Cómo máximo 10] puntos</p> <ul style="list-style-type: none"> • Acredita Certificación [10] puntos • No acredita la Certificación [0] puntos |

| | |
|---|--|
| El referido certificado debe corresponder a la sede, filial u oficina a cargo de la prestación, y estar vigente a la fecha de presentación de ofertas. | |
| En caso de que el postor se presente en consorcio, cada uno de sus integrantes, debe acreditar que cuenta con la certificación para obtener el puntaje. | |

| F. CAPACITACIÓN | METODOLOGÍA PARA SU ASIGNACIÓN |
|---|--|
| <p><u>Opción N° 1</u></p> <p>Se evalúa en función a la oferta de capacitación a [MINIMO 20 PERSONAS], en [CONSERVACION VIAL, DE FORMA PRESENCIAL, EN LUGAR DE LA OBRA, POR UN PROFESIONAL DE INGENIERIA CIVIL, ESPECIALISTA EN TRANSPORTES Y CONSERVACION VIAL (Estudios de Maestría en Transportes y Conservación Vial) CON EXPERIENCIA MINIMA DE UN AÑO COMO CAPACITADOR].</p> <p>El postor que oferte esta capacitación se obliga a entregar a la entidad contratante los certificados o constancias de las personas capacitadas.</p> <p><u>Acreditación:</u> Se acredita únicamente mediante la presentación de una declaración jurada.</p> | <p>[Como máximo 10] puntos</p> <p>Opción N° 1</p> <p>Más de [120]: [10] puntos</p> <p>Más de [80]: [08] puntos</p> <p>Más de [40]: [06] puntos</p> |

| I. GESTIÓN DE RIESGOS | METODOLOGÍA PARA SU ASIGNACIÓN |
|---|---|
| <p><u>Evaluación:</u></p> <p>Se evalúa si el postor ha presentado una planificación adecuada de la gestión de riesgos que se implementa durante la ejecución contractual.</p> <p>identificado los riesgos técnicos, ambientales, financieros, de seguridad, social, entre otros, asociados a la ejecución de la obra y/o consultoría de obra y si ha propuesto planes de respuesta realistas y viables. Además, se considera la inclusión de estrategias para monitorear y mitigar los riesgos que puedan afectar el cronograma y el cumplimiento del contrato.</p> <p><u>Acreditación:</u></p> <p>El postor debe presentar un Plan de Gestión de Riesgos de la ejecución de la obra y/o consultoría de obra, el cual debe contener, de manera obligatoria:</p> | <p>[Cómo máximo 15] puntos</p> <p>Según la guía de puntuación.</p> |

| | |
|---|--|
| <ol style="list-style-type: none"> 1. Identificación inicial de riesgos asociados a la obra o consultoría de obra (riesgos técnicos, ambientales, financieros, de seguridad, sociales) presentados en una matriz de riesgos. 2. Herramientas que el postor utiliza para analizar, evaluar y monitorear los riesgos. 3. Frecuencia y mecanismos previstos para revisar y actualizar el plan de gestión de riesgos. 4. Estrategias de mitigación y respuesta: descripción del enfoque propuesto para definir acciones ante los riesgos identificados. <p>[Para presentar el Plan de Gestión de Riesgos se deberá evaluar la zona donde se ejecutará el proyecto donde la identificación de riesgos se realizará en el plano clave del proyecto y adjuntando tomas fotográficas georreferenciadas]</p> | |
|---|--|

| L. SEGURIDAD Y SALUD | METODOLOGÍA PARA SU ASIGNACIÓN |
|--|--|
| <p><u>Evaluación:</u></p> <p>Se evalúa la implementación de prácticas y herramientas adicionales a la regulación en materia de seguridad y salud en el trabajo más allá del cumplimiento normativo obligatorio.</p> <p><u>Acreditación:</u></p> <p>I.1 Certificación en Sistemas de Gestión de Seguridad y Salud Ocupacional: Copia simple del certificado ISO 45001:2018, NTP-ISO 45001:2018 o equivalente, cuyo alcance incluya específicamente la ejecución de obras.</p> | <p>[como máximo 15] puntos</p> <p>En caso se considere una sola práctica, se le asigna como puntaje máximo el puntaje máximo del factor.</p> <p>En caso de combinarse más de una práctica, se asigna puntajes individuales a cada una, las cuales suman el puntaje máximo del factor.</p> |

CUADRO RESUMEN FACTORES DE EVALUACIÓN

| FACTOR DE EVALUACIÓN OBLIGATORIO | PUNTAJE |
|--|----------------|
| A. EXPERIENCIA EN LA ESPECIALIDAD ADICIONAL DEL PERSONAL CLAVE | [10] puntos |
| FACTORES DE EVALUACIÓN FACULTATIVOS | PUNTAJE |
| B.1 FORMACIÓN ACADÉMICA ADICIONAL DEL PERSONAL CLAVE | [10] puntos |
| B.2 CERTIFICACIONES ADICIONALES DEL PERSONAL CLAVE | [15] puntos |
| C. SOSTENIBILIDAD AMBIENTAL | [15] puntos |
| D. SOSTENIBILIDAD SOCIAL | NO CORRESPONDE |
| E. INTEGRIDAD EN LA CONTRATACION PÚBLICA | [10] puntos |

| | |
|-------------------------------------|--------------------------------|
| F. CAPACITACIÓN | [10] puntos |
| G. GESTIÓN DE CALIDAD | NO CORRESPONDE |
| H. MEJORA AL REQUERIMIENTO | NO CORRESPONDE |
| I. GESTIÓN DE RIESGOS | [15] puntos |
| J. GESTIÓN DE PROCURA | NO CORRESPONDE |
| K. PLANIFICACIÓN DETALLADA | NO CORRESPONDE |
| L. SEGURIDAD Y SALUD | [15] puntos |
| M. TECNOLOGÍA Y MÉTODOS INNOVADORES | NO CORRESPONDE |
| PUNTAJE TOTAL | 100 puntos²³ |

4.2 EVALUACIÓN ECONÓMICA (Puntaje Máximo: 100 Puntos)

| |
|---|
| Importante para la entidad contratante |
| <ul style="list-style-type: none"> En los procedimientos de selección de obras bajo sistema de entrega de SOLO CONSTRUCCIÓN, la cuantía de la contratación determinada en el expediente técnico es punto de referencia para las ofertas. La entidad contratante puede optar entre dos métodos de evaluación ofertas, de acuerdo a lo evaluado en la estrategia de contratación: <ul style="list-style-type: none"> a) Oferta económica limitada: la oferta económica de los postores debe encontrarse en el rango entre el 95% y 110% de la cuantía de la contratación. Los evaluadores descalifican las propuestas que no cumplan el referido rango. b) Oferta económica fija al 100%: la oferta económica de los postores corresponde al 100% de la cuantía de la contratación. En este caso, solo se realiza la evaluación técnica de las ofertas, sobre cien puntos. En los procedimientos de selección de DISEÑO Y CONSTRUCCIÓN los postores realizan una oferta económica la cual contiene dos rubros: i) costo de la ejecución de la obra; y, ii) costo del diseño En los casos de diseño y construcción, la evaluación económica se realiza sobre 100 puntos respecto del rubro correspondiente al costo de diseño, mientras que el monto de la oferta económica correspondiente a la ejecución de la obra es fijo al 100 %. La entidad contratante solo incluye en la Base el literal A o B que se muestran a continuación, de acuerdo a lo que corresponda. |

A. OFERTA ECONÓMICA EN EL SISTEMA DE ENTREGA DE SOLO CONSTRUCCIÓN

La evaluación de ofertas económicas en el presente procedimiento de selección es: [SEÑALAR EL TIPO DE OFERTA ECÓNOMICA SELECCIONADA CONFORME A LA ESTRATEGIA DE CONTRATACIÓN: FIJA O LIMITADA DE CONFORMIDAD AL ARTICULO 165 DEL REGLAMENTO]

| |
|--|
| Importante para la entidad contratante |
| <ul style="list-style-type: none"> En los procedimientos de selección de obras en los que se haya determinado que la oferta económica es LIMITADA, se debe incluir el siguiente cuadro: |

| OFERTA ECONÓMICA | PUNTAJE / METODOLOGÍA PARA SU ASIGNACIÓN |
|--|--|
| <p><u>Evaluación:</u></p> <p>Se evalúa considerando el precio ofertado por el postor que debe encontrarse en el rango entre el 95% y 110% de la cuantía de la contratación. Los evaluadores descalifican las propuestas que no cumplan el referido rango.</p> <p><u>Acreditación:</u></p> <p>Se acredita mediante el documento que contiene la oferta económica (Anexo N° 6).</p> | <p>La evaluación consistirá en otorgar el máximo puntaje a la oferta de precio más bajo y se otorga a las demás ofertas puntajes inversamente proporcionales a sus respectivos precios, según la siguiente fórmula:</p> $Po = \frac{Mb \times Pmax}{Mo}$ <p>Po = Puntaje de la oferta económica a evaluar Mo = Monto de la oferta económica Mb = Monto de la oferta económica más baja Pmax = Puntaje máximo</p> <p>[PUNTAJE MÁXIMO EQUIVALENTE A 100 PUNTOS]⁸ puntos</p> |

• En los procedimientos de selección de obras en los que se haya determinado que la oferta económica es FIJA, se debe incluir el siguiente cuadro:

| OFERTA ECONÓMICA |
|---|
| <u>Los postores presentan su oferta económica considerando el 100% del monto considerado el monto de la cuantía de la contratación.</u> |
| <u>Los evaluadores descalifican las ofertas que oferten montos diferentes al 100% del monto de la cuantía de la contratación.</u> |
| <u>No hay asignación de puntaje por la oferta económica. El puntaje total se determina únicamente con el puntaje otorgado en la evaluación técnica.</u> |

B. OFERTA ECONÓMICA EN EL SISTEMA DE ENTREGA DE DISEÑO Y CONSTRUCCIÓN

| OFERTA ECONÓMICA | PUNTAJE / METODOLOGÍA PARA SU ASIGNACIÓN |
|--|--|
| <p><u>Evaluación:</u></p> <p>Se evalúa considerando únicamente el precio ofertado por el postor en el componente DISEÑO. El monto ofertado en el componente OBRA corresponde al establecido en la cuantía de la contratación para dicho componente y no es objeto de evaluación.</p> <p><u>Acreditación:</u></p> <p>Se acredita mediante el documento que contiene la oferta económica (Anexo N° 06).</p> | <p>La evaluación consistirá en otorgar el máximo puntaje a la oferta de precio más bajo ofertado para el componente DISEÑO y se otorga a las demás ofertas puntajes inversamente proporcionales a sus respectivos precios, según la siguiente fórmula:</p> $Po = \frac{Mb \times Pmax}{Mo}$ <p>Po = Puntaje de la oferta económica a evaluar Mo = Monto de la oferta económica Mb = Monto de la oferta económica más baja Pmax = Puntaje máximo</p> <p>[PUNTAJE MÁXIMO EQUIVALENTE A 100 PUNTOS]⁹ puntos</p> |

⁸ De acuerdo con lo señalado en el numeral 75.2 del artículo 75 del Reglamento.

⁹ De acuerdo con lo señalado en el numeral 75.2 del artículo 75 del Reglamento.

4.3 PUNTAJE TOTAL

En el sistema de entrega de solo construcción con oferta económica limitada y el sistema de entrega de diseño y construcción, el puntaje total de las ofertas es el promedio ponderado de la evaluación técnica y la evaluación económica, aplicándose la siguiente fórmula:

$$PTP = c_1PT + c_2Pe$$

Donde:

| | | |
|------------|---|---|
| PTP | = | Puntaje total del postor a evaluar |
| Pt | = | Puntaje de la evaluación técnica del postor a evaluar |
| Pe | = | Puntaje de la evaluación económica del postor a evaluar |
| C1 | = | Coeficiente de ponderación para la evaluación técnica: [INDICAR COEFICIENTE, CONSIDERANDO QUE <u>$0.60 \leq c1 \leq 0.70$</u>] |
| c2 | = | Coeficiente de ponderación para la evaluación económica: [INDICAR COEFICIENTE, CONSIDERANDO QUE <u>$0.30 \leq c2 \leq 0.40$</u>] |

Donde: $c1 + c2 = 1.00$

CAPÍTULO VI PROFORMA DEL CONTRATO

Advertencia

Dependiendo del objeto de la contratación, de resultar indispensable, puede incluirse cláusulas adicionales o la adecuación de las propuestas en el presente documento, las que en ningún caso pueden contemplar disposiciones contrarias a la normativa vigente ni a lo señalado en este capítulo.

Conste por el presente documento, la contratación de **[CONSIGNAR LA DENOMINACIÓN DE LA CONVOCATORIA]**, que celebra de una parte **[CONSIGNAR EL NOMBRE DE LA ENTIDAD CONTRATANTE]**, en adelante LA ENTIDAD CONTRATANTE, con RUC N° [.....], con domicilio legal en [.....], representada por [.....], identificado con DNI N° [.....], y de otra parte [.....], con RUC N° [.....], con domicilio legal en [.....], inscrita en la Ficha N° [.....] Asiento N° [.....] del Registro de Personas Jurídicas de la ciudad de [.....], debidamente representado por su Representante Legal, [.....], con DNI N° [.....], según poder inscrito en la Ficha N° [.....], Asiento N° [.....] del Registro de Personas Jurídicas de la ciudad de [.....], a quien en adelante se le denominará EL CONTRATISTA en los términos y condiciones siguientes:

CLÁUSULA PRIMERA: ANTECEDENTES

Con fecha [.....], los evaluadores adjudicaron la buena pro de la LICITACIÓN PÚBLICA ABREVIADA DE OBRAS N° **[CONSIGNAR NOMENCLATURA DEL PROCEDIMIENTO DE SELECCIÓN]** para la contratación de **[CONSIGNAR LA DENOMINACIÓN DE LA CONVOCATORIA]**, a **[INDICAR NOMBRE DEL GANADOR DE LA BUENA PRO]**, cuyos detalles e importe constan en los documentos integrantes del presente contrato.

CLÁUSULA SEGUNDA: OBJETO

El presente contrato tiene por objeto **[CONSIGNAR EL OBJETO DE LA CONTRATACIÓN]**.

CLÁUSULA TERCERA: MECANISMOS DE COLABORACIÓN

Las partes se comprometen a actuar en un espíritu de confianza mutua y cooperación. Asimismo, gestionan mecanismos de colaboración ágiles que faciliten la comunicación permanente y fluida entre ellos; tales mecanismos pueden incluir: reuniones, citas en campo o sesiones ICE (Integrated Concurrent Engineering), con el fin de evaluar posibles riesgos en la ejecución de la prestación y formular propuestas técnicas oportunas en caso sean necesarias durante la ejecución contractual.

CLÁUSULA CUARTA: MONTO CONTRACTUAL

El monto total del presente contrato asciende a **[CONSIGNAR MONEDA Y MONTO]**, que incluye todos los impuestos de Ley.

Importante para la entidad contratante

En el caso de contratos de obra bajo el sistema de entrega de diseño y construcción, se reemplaza por lo siguiente:

El monto total del presente contrato se divide en dos rubros, conforme a lo siguiente:

Componente Diseño: [CONSIGNAR MONEDA Y MONTO]

Componente Obra: [CONSIGNAR MONEDA Y MONTO]

Monto Total: [CONSIGNAR MONEDA Y MONTO, EL CUAL CORRESPONDE A LA SUMA DE AMBOS COMPONENTES]

El monto correspondiente al componente obra es un estimado que puede modificarse con ocasión de la aprobación del expediente técnico, conforme lo dispuesto en el numeral 175.1 del artículo 175 del Reglamento.

Este monto comprende el costo de la ejecución de la obra, todos los tributos, seguros, transporte, inspecciones, pruebas y, de ser el caso, los costos laborales conforme a la legislación vigente, así como cualquier otro concepto que pueda tener incidencia sobre la ejecución de la prestación materia del presente contrato.

CLÁUSULA QUINTA: DEL PAGO¹⁰

LA ENTIDAD CONTRATANTE se obliga a pagar la contraprestación a EL CONTRATISTA en **[INDICAR MONEDA]**, en los periodos y condiciones establecidos en el capítulo III Requerimiento.

En el caso que se haya suscrito contrato con un consorcio, el pago se realizará de acuerdo con lo que se indique en el contrato de consorcio.

Importante para la entidad contratante

- En caso de que la ENTIDAD CONTRATANTE verifique en la Pladicop que el CONTRATISTA tiene multas impagas que no se encuentren en procedimiento coactivo, se debe incluir la siguiente cláusula:

“CLÁUSULA [.....]: COMPROMISO DE PAGO DE MULTA

Durante la ejecución del contrato la ENTIDAD CONTRATANTE retiene al CONTRATISTA de forma prorrateada hasta el 10% del monto del contrato, para el pago o amortización de multas impagas impuestas en el marco de lo previsto en el artículo 89 de la Ley N° 32069, Ley General de Contrataciones Públicas, que no se encuentran en procedimiento coactivo.”

- En el caso que, adicionalmente, el proveedor presente la DECLARACIÓN JURADA SOBRE INAPLICACIÓN DEL IMPEDIMENTO TIPO 4.D DEL INCISO 4 DEL NUMERAL 30.1 DEL ARTÍCULO 30 DE LA LEY N° 32069 REFERIDO A LA INSCRIPCIÓN EN EL REGISTRO DE DEUDORES ALIMENTARIOS MOROSOS – REDAM que autoriza descuento para el pago de deuda alimentaria, se debe indicar la siguiente cláusula:

CLÁUSULA[.....]: AUTORIZACIÓN DE DESCUENTO DE PENSIÓN ALIMENTARIA

EL CONTRATISTA autoriza que se le descuenta del pago de su contraprestación el monto de la pensión mensual fijada en el proceso de alimentos ascendente a **[CONSIGNAR MONTO]** seguido por **[CONSIGNAR LOS DATOS DE LA PARTE DEMANDANTE DEL PROCESO DE ALIMENTOS]** ante el **[CONSIGNAR LOS DATOS DE IDENTIFICACIÓN DEL JUZGADO CORRESPONDIENTE]** en el trámite del expediente **[CONSIGNAR EL NÚMERO DE EXPEDIENTE JUDICIAL]**.

Esta nota deberá ser eliminada una vez culminada la elaboración de las bases.

CLÁUSULA SEXTA: DEL PLAZO DE LA EJECUCIÓN

¹⁰ En cada caso concreto, dependiendo de la naturaleza del contrato, podrá adicionarse la información que resulte pertinente a efectos de generar el pago.

El plazo de ejecución del presente contrato es de [.....] días calendario, el mismo que se computa desde el día siguiente de cumplidas las condiciones previstas en el artículo 176 del Reglamento de la Ley N° 32069, Ley General de Contrataciones Públicas, aprobado por Decreto Supremo N° 009-2025-EF.

Importante para la entidad contratante

- En caso que la contratación establezca que la obra debe ejecutarse bajo un sistema de entrega de diseño y construcción, debe incluirse lo siguiente en la cláusula sexta:

“Dicho plazo comprende:

| | |
|---|--------------------------|
| PLAZO DE EJECUCIÓN TOTAL | [.....] días calendario |
| PLAZO PARA ELABORACIÓN DE DISEÑO | [.....] días calendario |
| PLAZO PARA EJECUCIÓN DE LA OBRA | [.....] días calendario” |

- En el caso de que la contratación establezca que la obra debe ejecutarse bajo un sistema de entrega que incluya llave en mano, en lugar del párrafo anterior, debe considerarse lo siguiente, según corresponda:

“El plazo de ejecución de la obra, dotación de mobiliario, equipamiento y montaje hasta la puesta en servicio, materia de la presente convocatoria, es de [CONSIGNAR EL PLAZO DE EJECUCIÓN DE ESTA PRESTACIÓN, EL CUAL DEBE ESTAR EXPRESADO EN DÍAS CALENDARIO] días calendario, el mismo que se computa desde el día siguiente de cumplidas las condiciones previstas en el artículo 176 del Reglamento. Dicho plazo comprende:

| | |
|--|-------------------------|
| PLAZO DE EJECUCIÓN TOTAL | [.....] días calendario |
| PLAZO PARA ELABORACIÓN DE DISEÑO | [.....] días calendario |
| PLAZO PARA EJECUCIÓN DE LA OBRA | [.....] días calendario |
| PLAZO PARA LA DOTACIÓN DE MOBILIARIO, EQUIPAMIENTO Y MONTAJE | [.....] días calendario |
| PUESTA EN SERVICIO (LUEGO DE LA RECEPCIÓN DE LA OBRA) | [.....] días calendario |

Incorporar según sea el caso, esta nota debe ser eliminada una vez culminada la elaboración de bases.

Cuando el Reglamento no establezca un plazo específico para la respuesta de las partes, aplica el plazo máximo de respuesta de **[CONSIGNAR LA CANTIDAD DE DÍAS CONFORME LO ESTABLECIDO EN EL REQUERIMIENTO]** días calendario. Durante la ejecución contractual, las partes pueden acordar la prórroga de este plazo máximo específico para cada caso, de conformidad con el numeral 192.2 del artículo 192 del Reglamento de la Ley N° 32069, Ley General de Contrataciones Públicas, aprobado por Decreto Supremo N° 009-2025-EF.

CLÁUSULA SÉTIMA: PARTES INTEGRANTES DEL CONTRATO

El presente contrato está conformado por las bases integradas, la oferta ganadora, así como los documentos derivados del procedimiento de selección que establezcan obligaciones para las partes, incluyendo las modificaciones contractuales y adendas aprobadas por la entidad contratante, de ser el caso.

CLÁUSULA OCTAVA: GARANTÍAS

EL CONTRATISTA entrega al perfeccionamiento del contrato la(s) siguiente(s) garantía(s) a favor de la entidad contratante:

Importante para la entidad contratante

- En el caso que el postor haya optado por el mecanismo de garantía de carta fianza financiera o contrato de seguro, corresponde incluir la siguiente cláusula:

“Garantía de fiel cumplimiento del contrato: Por la suma de [CONSIGNAR EL MONTO], a través de la [INDICAR EL MECANISMO DE GARANTÍA PRESENTADA: CONTRATO DE SEGURO/CARTA FIANZA FINANCIERA] N° [INDICAR NÚMERO DEL DOCUMENTO] emitida por [SEÑALAR EMPRESA QUE LA EMITE], la misma que cumple las condiciones establecidas en los numerales 61.4 y 61.5 del artículo 61 de la Ley , y debe mantenerse vigente hasta el consentimiento de la liquidación final”.

- En el caso que el postor haya optado por el mecanismo de garantía de retención de pago, corresponde incluir la siguiente cláusula:

“Garantía de fiel cumplimiento del contrato: LA ENTIDAD CONTRATANTE efectúa la retención de pago solicitada por EL CONTRATISTA por el [CONSIGNAR EL MONTO], durante la primera mitad del número total de pagos a realizarse, de forma prorrateada en cada pago, con cargo a ser devuelto a la finalización del contrato. El monto señalado es equivalente al diez por ciento (10%) del monto del contrato original”

- En el caso que el postor haya manifestado mediante el ANEXO N° 9 que garantiza el fiel cumplimiento del contrato mediante la constitución de un fideicomiso, corresponde incorporar lo siguiente en la cláusula:

- “Garantía de fiel cumplimiento del contrato: EL CONTRATISTA constituye el fideicomiso a LA ENTIDAD CONTRATANTE, en un plazo no mayor a veinte días hábiles contados desde el día siguiente del perfeccionamiento del contrato, por un patrimonio fideicometido conformado por activos líquidos o flujos dinerarios hasta un monto ascendente a [CONSIGNAR EL MONTO DE LA GARANTÍA]. LA ENTIDAD CONTRATANTE suscribe el contrato de fideicomiso en calidad de fideicomisario, de acuerdo con el artículo 116 del Reglamento. En caso de que el contratista no cumpla con la presentación del fideicomiso dentro de los plazos previstos el contrato queda resuelto de pleno derecho. El monto señalado es equivalente al diez por ciento (10%) del monto del contrato original”.

Esta nota debe ser eliminada una vez culminada la elaboración de bases

CLÁUSULA NOVENA: EJECUCIÓN DE GARANTÍAS POR FALTA DE RENOVACIÓN

LA ENTIDAD CONTRATANTE puede solicitar la ejecución de las garantías cuando EL CONTRATISTA no las hubiere renovado antes de la fecha de su vencimiento, conforme a lo dispuesto en el artículo 118 del Reglamento de la Ley N° 32069, Ley General de Contrataciones Públicas, aprobado por Decreto Supremo N° 009-2025-EF.

Importante para la entidad contratante

Sólo en el caso que la entidad contratante hubiese previsto otorgar adelanto directo, para materiales e insumos, equipamientos y mobiliario y/o por avance, se debe incluir la siguiente cláusula según el sistema de entrega:

- En sistema de entrega de obras de diseño y construcción:

“CLÁUSULA [.....]: ADELANTO DIRECTO

“LA ENTIDAD CONTRATANTE otorga un adelanto directo para el componente de diseño por el [CONSIGNAR PORCENTAJE] del monto del contrato original y para el componente de obra por el [CONSIGNAR PORCENTAJE] del monto de la obra que se apruebe en el expediente técnico.”

“CLÁUSULA [.....]: ADELANTO PARA MATERIALES E INSUMOS, EQUIPAMIENTO Y MOBILIARIO

“LA ENTIDAD CONTRATANTE otorga un adelanto para materiales e insumos, equipamiento y mobiliario para el componente de obra por el [CONSIGNAR PORCENTAJE] del monto de la obra que se apruebe en el expediente técnico.”

“CLÁUSULA [.....]: ADELANTO POR AVANCE

“LA ENTIDAD CONTRATANTE otorga un adelanto por avance para el componente de obra por el [CONSIGNAR PORCENTAJE] del monto de la obra que se apruebe en el expediente técnico, en

caso se cumplan las condiciones establecidas en el numeral 178.5 y el artículo 178 del Reglamento de la Ley N° 32069, Ley General de Contrataciones Públicas, aprobado por Decreto Supremo N° 009-2025-EF”.

- *En sistema de entrega de obras de solo construcción:*

CLÁUSULA [.....]: ADELANTO DIRECTO

“LA ENTIDAD CONTRATANTE otorga un adelanto directo para el componente de obra por el [CONSIGNAR PORCENTAJE] del monto de la obra del contrato original.

CLÁUSULA [.....]: ADELANTO PARA MATERIALES E INSUMOS, EQUIPAMIENTO Y MOBILIARIO

“LA ENTIDAD CONTRATANTE otorga un adelanto por avance para el componente de obra por el [CONSIGNAR PORCENTAJE] del monto de la obra del contrato original.

CLÁUSULA [.....]: ADELANTO POR AVANCE

“LA ENTIDAD CONTRATANTE otorga un adelanto por avance para el componente de obra por el [CONSIGNAR PORCENTAJE] del monto de la obra del contrato original, en caso se cumplan las condiciones establecidas en el numeral 178.5 del artículo 178 del Reglamento de la Ley N° 32069, Ley General de Contrataciones Públicas, aprobado por Decreto Supremo N° 009-2025-EF.”

- *En cualquier sistema de entrega, en caso EL CONTRATISTA proponga constituir un fideicomiso para la administración de los adelantos del componente de ejecución de la obra, se incluye adicionalmente la siguiente cláusula:*

CLÁUSULA [.....]: FIDEICOMISO DE ADELANTOS

Para la administración de los adelantos destinados a la ejecución de la obra, se constituye un fideicomiso conforme a lo establecido en el artículo 184 del Reglamento de la Ley N° 32069, Ley General de Contrataciones Públicas, aprobado por Decreto Supremo N° 009-2025-EF. El procedimiento para la solicitud y entrega de los adelantos se rige por lo dispuesto en dicho artículo.

Esta nota debe ser eliminada una vez culminada la elaboración de bases

CLÁUSULA DÉCIMA: CONFORMIDAD

La conformidad de la obra es dada con la suscripción del Acta de Recepción de Obra.

Importante para la entidad contratante

- *En el caso que se haya considerado la recepción parcial, corresponde incluir lo siguiente:*

“En caso de recepción parcial de secciones terminadas de la obra, la conformidad de la sección de la obra es dada con la suscripción del Acta de Recepción Parcial de Obra.”

- *En caso de emplearse el sistema de Diseño y Construcción, la Entidad se ciñe a lo Indicado en el numeral 173.1 del artículo 173 del Reglamento de la Ley N° 32069, Ley General de Contrataciones Públicas, aprobado por Decreto Supremo N° 009-2025-EF.*

Esta nota debe ser eliminada una vez culminada la elaboración de bases

CLÁUSULA DECIMOPRIMERA: GESTIÓN DE RIESGOS

LAS PARTES realizan la gestión de riesgos de acuerdo con lo establecido en el presente contrato y los documentos que lo conforman, a fin de tomar decisiones informadas, aprovechando el impacto de riesgos positivos y disminuyendo la probabilidad de los riesgos negativos y su impacto durante la ejecución contractual, considerando la finalidad pública de la contratación.

CLÁUSULA DUODÉCIMA: RESPONSABILIDAD POR VICIOS OCULTOS

La suscripción del [ACTA DE RECEPCIÓN DE OBRA O ACTA DE RECEPCIÓN PARCIAL DE OBRA] no enervan su derecho a reclamar, posteriormente por defectos o vicios ocultos, conforme a lo dispuesto por los artículos 69 de la Ley N° 32069, Ley General de Contrataciones Públicas, y el artículo 216 de su Reglamento.

El plazo máximo de responsabilidad de EL CONTRATISTA es de **[CONSIGNAR TIEMPO EN AÑOS, NO MENOR DE 7 AÑOS]** años, contados a partir de la conformidad de la recepción [INDICAR TOTAL O PARCIAL, SEGÚN CORRESPONDA] de la obra.

CLÁUSULA DÉCIMOTERCERA: PENALIDADES

Si EL CONTRATISTA incurre en retraso injustificado en la ejecución de las prestaciones objeto del contrato, LA ENTIDAD CONTRATANTE le aplica automáticamente una penalidad por mora por cada día de atraso, de acuerdo con la siguiente fórmula:

$$\text{Penalidad Diaria} = \frac{0.10 \times \text{monto}}{F \times \text{plazo}}$$

Donde:

Para obras:

- a) Para plazos menores o iguales a sesenta días: F = 0.40.
- b) Para plazos entre sesenta y uno a ciento veinte días: F = 0.25.
- c) Para plazos mayores a ciento veinte días: F = 0.15

Para consultorías de obras:

- a) Para plazos menores o iguales a sesenta días: F = 0.40.
- b) Para plazos mayores a sesenta días: F = 0.25.

El retraso se justifica a través de la solicitud de ampliación de plazo debidamente aprobado. Adicionalmente, se considera justificado el retraso y en consecuencia no se aplica penalidad, cuando EL CONTRATISTA acredite, de modo objetivamente sustentado, que el mayor tiempo transcurrido no le resulta imputable. En este último caso la calificación del retraso como justificado por parte de LA ENTIDAD CONTRATANTE no da lugar al pago de gastos generales ni costos directos de ningún tipo, salvo lo indicado en el numeral 201.1 del artículo 201 del Reglamento de la Ley N° 32069, Ley General de Contrataciones Públicas, aprobado por Decreto Supremo N° 009-2025-EF.

Importante para la entidad contratante

- En el caso que se haya considerado otras penalidades, corresponde incluir lo siguiente:

Asimismo, se consideran las siguientes penalidades:

| Otras penalidades | | | |
|-------------------|--|---|--|
| N° | Supuesto de aplicación de penalidad | Forma de cálculo | Procedimiento |
| 1 | Cuando se produce la sustitución de un mismo integrante del plantel técnico por segunda vez, siempre que no se origine por caso fortuito o fuerza mayor o por un hecho sobreviniente no imputable al contratista, de conformidad con las disposiciones establecidas en el numeral 189.3 del artículo 189 del Reglamento. | [ESTABLECER EL MONTO DE LA PENALIDAD EL QUE : 1) NO PUEDE SER MAYOR A CUATRO UNIDADES IMPOSITIVAS TRIBUTARIAS (4 UIT) CUANDO LA CUANTÍA DE LA | Según informe del supervisor, según corresponda. |

| | | | |
|---|---|--|--|
| | | CONTRATACIÓN ES INFERIOR A 535 UIT O II) NO PUEDE SER MENOR O IGUAL A CUATRO UNIDADES IMPOSITIVAS TRIBUTARIAS (4 UIT) NI MAYOR A OCHO UNIDADES IMPOSITIVAS TRIBUTARIAS (8UIT) EN EL RESTO DE LOS CASOS) por cada sustitución de un integrante del plantel técnico acorde a lo indicado en el supuesto de aplicación. | |
| 2 | [INCLUIR OTRAS PENALIDADES, DE SER EL CASO] | | |

Esta nota debe ser eliminada una vez culminada la elaboración de bases

Estas penalidades se deducen de las valorizaciones, pagos o en la liquidación final, según corresponda; o si fuera necesario, se cobra del monto resultante de la ejecución de la garantía de fiel cumplimiento.

La penalidad por mora y las otras penalidades pueden alcanzar, en conjunto, un monto máximo equivalente al 10% del monto del contrato vigente, o de ser el caso, del contrato, componente o ítem que debió ejecutarse.

Cuando se llegue a cubrir el monto máximo de la aplicación de la penalidad por mora y otras penalidades, de ser el caso, LA ENTIDAD CONTRATANTE puede resolver el contrato por incumplimiento.

CLÁUSULA DÉCIMOCUARTA: RESOLUCIÓN DEL CONTRATO

Cualquiera de las partes puede resolver el contrato, de conformidad con el numeral 68.1 del artículo 68 de la Ley N° 32069, Ley General de Contrataciones Públicas.

De encontrarse en alguno de los supuestos de resolución del contrato, LAS PARTES procederán de acuerdo a lo establecido en el artículo 122 del Reglamento de la Ley N° 32069, Ley General de Contrataciones Públicas, aprobado mediante Decreto Supremo N° 009-2025-EF

Importante para la entidad contratante

Sólo en caso de emplearse el diseño y construcción se debe emplear la cláusula de resolución de terminación anticipada, se debe incluir la siguiente cláusula:

CLÁUSULA [.....]: RESOLUCIÓN POR TERMINACIÓN ANTICIPADA

Las partes acuerdan la resolución por terminación anticipada del contrato en caso de que el contrato contenga más de un componente o hito y el resultado de alguno de estos impida o haga innecesaria la continuidad del siguiente, sin que resulte atribuible a alguna de las partes, de acuerdo con lo previsto en el artículo 121 del Reglamento de la Ley N° 32069, Ley General de Contrataciones Públicas, aprobado por Decreto Supremo N° 009-2025-EF.

Los componentes o hitos específicos del contrato son [INCLUIR EL DETALLE DE LOS COMPONENTES O HITOS ESPECÍFICOS DEL CONTRATO]

CLÁUSULA [.....]: RESOLUCIÓN POR TERMINACIÓN ANTICIPADA POR PERDIDA DE VIABILIDAD SOBREVINIENTE.

Las partes acuerdan la resolución por terminación anticipada del contrato en caso de que se verifica que el proyecto de inversión ha perdido las condiciones que sustentaron la viabilidad con la alternativa seleccionada, por causas no atribuibles al contratista.

CLÁUSULA [.....]: RESOLUCIÓN POR TERMINACIÓN ANTICIPADA POR MOTIVOS PRESUPUESTALES.

Las partes acuerdan la resolución por terminación anticipada del contrato en caso la entidad contratante no tenga recursos presupuestales suficientes para financiar la ejecución de la obra considerando el presupuesto del expediente técnico elaborado por el contratista o cuando éste supere el porcentaje señalado en el numeral 175.1 del artículo 175 del Reglamento de la Ley N° 32069, Ley General de Contrataciones Públicas, aprobado por Decreto Supremo N° 009-2025-EF.

Esta nota deberá ser eliminada una vez culminada la elaboración de las bases

CLÁUSULA DÉCIMOQUINTA: RESPONSABILIDAD DE LAS PARTES

Cuando se resuelva el contrato por causa imputable a alguna de las partes, se debe resarcir los daños y perjuicios ocasionados, a través de la indemnización correspondiente. Ello no obsta la aplicación de las sanciones administrativas, penales y pecuniarias a que dicho incumplimiento diere lugar, en el caso que éstas correspondan.

Lo señalado precedentemente no exime a ninguna de las partes del cumplimiento de las demás obligaciones previstas en el presente contrato.

Importante para la entidad contratante

En caso así se haya determinado en la estrategia de contratación, se pueden establecer límites a la indemnización derivados de la responsabilidad por vicios ocultos o de cualquier incumplimiento del contratista o de la entidad contratante son establecidos en el contrato. En dicho caso, se incluye en la presente clausula el siguiente párrafo:

*“En cualquier caso, independientemente de que se haya declarado la resolución del contrato, o recepción y conformidad de la obra o componente de obra, el límite de la indemnización derivado de la responsabilidad por vicios ocultos o de cualquier incumplimiento del contratista o de la entidad contratante, de acuerdo con lo señalado literal f) del numeral 69.2 del artículo 69 de la Ley, es de **INDICAR EL PORCENTAJE DEL VALOR DEL CONTRATO ORIGINAL QUE CORRESPONDERÍA AL LIMITE POR INDENMIZACIÓN, EN CONCORDANCIA CON EL REQUERIMIENTO**.”*

Únicamente se puede limitar la indemnización en caso se trate de un contrato de ejecución de obra o con componente de obra siempre que cumpla las condiciones del numeral 216.3 del artículo 216 del Reglamento:

- El monto del contrato original sea igual o mayor a S/ 50 000 000,00 (cincuenta millones y 00/100 soles) y/o se trate de un contrato estandarizado de ingeniería y construcción de uso internacional.*
- El límite a la indemnización no puede ser menor al 20% del valor del contrato actualizado. Los daños y perjuicios causados por dolo o culpa inexcusable no se consideran dentro de dicho límite.*

Esta nota debe ser eliminada una vez culminada la elaboración de bases

CLÁUSULA DÉCIMOSEXTA: ANTICORRUPCIÓN Y ANTISOBORNO

A la suscripción de este contrato, EL CONTRATISTA declara y garantiza no haber ofrecido, negociado, prometido o efectuado ningún pago o entrega de cualquier beneficio o incentivo ilegal, de manera directa o indirecta, a los evaluadores del proceso de contratación o cualquier servidor de la entidad contratante.

Asimismo, EL CONTRATISTA se obliga a mantener una conducta proba e íntegra durante la vigencia del contrato, y después de culminado el mismo en caso existan controversias pendientes de resolver, lo que supone actuar con probidad, sin cometer actos ilícitos, directa o indirectamente.

Aunado a ello, EL CONTRATISTA se obliga a abstenerse de ofrecer, negociar, prometer o dar regalos, cortesías, invitaciones, donativos o cualquier beneficio o incentivo ilegal, directa o indirectamente, a funcionarios públicos, servidores públicos, locadores de servicios o proveedores de servicios del área usuaria, de la dependencia encargada de la contratación, actores del proceso de contratación³¹ y/o cualquier servidor de la entidad contratante, con la finalidad de obtener alguna ventaja indebida o beneficio ilícito. En esa línea, se obliga a adoptar las medidas técnicas, organizativas y/o de personal necesarias para asegurar que no se practiquen los actos previamente señalados.

Adicionalmente, EL CONTRATISTA se compromete a denunciar oportunamente ante las autoridades competentes los actos de corrupción o de inconducta funcional de los cuales tuviera conocimiento durante la ejecución del contrato con LA ENTIDAD CONTRATANTE.

Tratándose de una persona jurídica, lo anterior se extiende a sus accionistas, participacionistas, integrantes de los órganos de administración, apoderados, representantes legales, funcionarios, asesores o cualquier persona vinculada a la persona jurídica que representa; comprometiéndose a informarles sobre los alcances de las obligaciones asumidas en virtud del presente contrato.

Finalmente, el incumplimiento de las obligaciones establecidas en esta cláusula, durante la ejecución contractual, otorga a LA ENTIDAD CONTRATANTE el derecho de resolver total o parcialmente el contrato³². Cuando lo anterior se produzca por parte de un proveedor adjudicatario de los catálogos electrónicos de acuerdo marco, el incumplimiento de la presente cláusula conllevará que sea excluido de los Catálogos Electrónicos de Acuerdo Marco³³. En ningún caso, dichas medidas impiden el inicio de las acciones civiles, penales y administrativas a que hubiera lugar³⁴.

CLÁUSULA DÉCIMOSÉTIMA: MARCO LEGAL DEL CONTRATO

El marco legal comprende la Ley N° 32069, Ley General de Contrataciones Públicas y su Reglamento, las directivas que emita la Dirección General de Abastecimiento del Ministerio de Economía y Finanzas, así como el OECE y demás normativa especial que resulte aplicable.

CLÁUSULA DÉCIMOCTAVA: SOLUCIÓN DE CONTROVERSIAS¹¹

Las controversias que surjan entre las partes durante la ejecución del contrato se resuelven mediante **[CONSIGNAR EL MECANISMO DE SOLUCIÓN DE CONTROVERSIAS]**, según el acuerdo de las partes.

Cualquiera de las partes tiene derecho a iniciar el arbitraje a fin de resolver dichas controversias dentro del plazo de caducidad previsto en la Ley N° 32069, Ley General de Contrataciones Públicas y su Reglamento.

Importante para la entidad contratante

En caso de haberse pactado la conciliación como medio de solución de controversias, previo al inicio del arbitraje, debe incorporarse el siguiente texto:

“Cualquiera de las partes tiene el derecho a solicitar una conciliación dentro del plazo de caducidad correspondiente, según lo señalado en el artículo 82 de la Ley 32069, sin perjuicio de recurrir al arbitraje, en caso no se llegue a un acuerdo entre ambas partes o se llegue a un acuerdo parcial. Las controversias sobre nulidad del contrato solo pueden ser sometidas a arbitraje”

¹¹ De acuerdo con el numeral 84.1 del artículo 84 de la Ley General de Contrataciones Públicas, las partes pueden recurrir al arbitraje ad hoc solo cuando el monto de la controversia no supere las diez UIT.

Esta nota deberá ser eliminada una vez culminada la elaboración de las bases

El Laudo arbitral emitido es inapelable, definitivo y obligatorio para las partes desde el momento de su notificación, según lo previsto en el numeral 84.9 del artículo 84 de la Ley N° 32069, Ley General de Contrataciones Públicas.

| |
|--|
| Importante para la entidad contratante |
| <p><i>De acuerdo con lo dispuesto en el numeral 346.1 del artículo 346 del Reglamento, incluir la siguiente cláusula, en caso corresponda:</i></p> <p><u>CLÁUSULA [] JUNTA DE PREVENCIÓN Y RESOLUCIÓN DE DISPUTAS</u></p> <p><i>Las partes acuerdan para la solución de las controversias derivadas del presente contrato de obra conformar una Junta de Prevención y Resolución de Disputas (JPRD) de acuerdo a las disposiciones de la Ley N° 32069, Ley General de Contrataciones Públicas, su Reglamento y la directiva que emita el OECE al respecto (en adelante, las "Normas Aplicables a la JPRD"); encargando su organización y administración al [DENOMINACIÓN O RAZÓN SOCIAL DEL CENTRO DE ADMINISTRACIÓN ELEGIDO POR EL POSTOR GANADOR DE LA BUENA PRO DE LA LISTA CONSIDERADA EN LAS BASES, AL CUAL ENCARGAN LA ORGANIZACIÓN DE LA JPRD].</i></p> <p><i>La junta de prevención y resolución de disputas está compuesta por [TRES (3) MIEMBROS / UN (1) MIEMBRO], los/el cual/es es/son designado/s conforme a las Normas Aplicables a la JPRD.</i></p> <p><i>Todas las controversias generadas entre las partes con ocasión del presente Contrato deben ser sometidas, en primer lugar, a la decisión de la JPRD de conformidad con las Normas Aplicables a las JPRD.</i></p> <p><i>La decisión que emita la JPRD es vinculante y, por tanto, de inmediato y obligatorio cumplimiento para las partes conforme a lo establecido en las Normas Aplicables a la JPRD. El incumplimiento de la decisión otorga a la parte afectada la potestad de resolver el contrato, previo aviso requiriendo el cumplimiento.</i></p> <p><i>En caso alguna de las partes no esté de acuerdo con la decisión emitida por la JPRD, puede someter la controversia a arbitraje. Las partes acuerdan que es condición obligatoria para el inicio del arbitraje el haber concluido de modo previo el procedimiento ante la JPRD.</i></p> |

Incorporar o eliminar, según corresponda, esta nota debe ser eliminada una vez culminada la elaboración de bases

CLÁUSULA DÉCIMONOVENA: CONVENIO ARBITRAL

Las partes acuerdan que todo litigio y controversia resultante de este contrato o relativo a éste, se resolverá mediante arbitraje de acuerdo con los artículos 332 y 333 del Reglamento de la Ley N° 32069, Ley General de Contrataciones Públicas, aprobado por Decreto Supremo N° 009-2025-EF. El arbitraje es organizado y administrado por **[CONSIGNAR LA INSTITUCIÓN ARBITRAL, CORTE ARBITRAL CONSTITUIDA EN OTRO PAÍS O UN FORO DE REPUTACIÓN RECONOCIDA INTERNACIONALMENTE, SEGÚN CORRESPONDA]** de conformidad con sus reglamentos y estatutos vigentes, a los cuales las partes se someten libremente y considerando **[INDICAR LAS ESTIPULACIONES ADICIONALES QUE LAS PARTES HAYAN ACORDADO SEGÚN EL NUMERAL 332.3 DEL ARTÍCULO 332 DEL REGLAMENTO DE LA LEY N° 32069, LEY GENERAL DE CONTRATACIONES PÚBLICAS, APROBADO POR DECRETO SUPREMO N° 009-2025-EF].**

| |
|---|
| <p>Advertencia</p> <p><i>La Institución Arbitral es elegida por el postor ganador de la buena pro de la lista de instituciones arbitrales que haya propuesto la entidad contratante en las bases del procedimiento de selección. Para dicho efecto, al remitir los documentos para la suscripción del contrato, el postor ganador de la buena pro comunica la Institución Arbitral elegida de la referida lista, caso contrario, acuerda con la entidad contratante una Institución Arbitral distinta. En caso de falta de acuerdo, la Institución Arbitral es elegida de la mencionada lista por la entidad contratante de manera definitiva.</i></p> |
|---|

Las partes pueden establecer estipulaciones adicionales o modificatorias del convenio arbitral, en la medida que no contravengan las disposiciones de la normativa de contrataciones públicas y/o las disposiciones especiales contenidas en la normativa general de arbitraje.

El arbitraje es resuelto por árbitro único o por un tribunal arbitral conformado por tres árbitros, según el acuerdo de las partes, conforme a lo dispuesto en numeral 84.2 del artículo 84 de la Ley. En caso de duda o falta de acuerdo, el arbitraje es resuelto por árbitro único, a no ser que la complejidad o cuantía de las controversias justifique la conformación de un tribunal arbitral, lo cual es determinado por las partes o conforme al Reglamento de la institución arbitral competente. En el caso de los arbitrajes ad hoc, la controversia es resuelta por árbitro único.

CLÁUSULA VIGÉSIMA: FACULTAD DE ELEVAR A ESCRITURA PÚBLICA

Cualquiera de las partes puede elevar el presente contrato a Escritura Pública corriendo con todos los gastos que demande esta formalidad.

CLÁUSULA VIGÉSIMA PRIMERA: NOTIFICACIONES DURANTE LA EJECUCIÓN CONTRACTUAL

Las partes declaran el siguiente domicilio para efecto de las notificaciones que se **realicen vía notarial conforme la Décimo Tercera Disposición Complementaria Transitoria del Reglamento de la Ley N° 32069, Ley General de Contrataciones Públicas, aprobado mediante Decreto Supremo N° 009-2025-EF:**

DOMICILIO DE LA ENTIDAD CONTRATANTE: [.....]

DOMICILIO DEL CONTRATISTA: [CONSIGNAR EL DOMICILIO SEÑALADO POR EL POSTOR GANADOR DE LA BUENA PRO AL PRESENTAR LOS REQUISITOS PARA EL PERFECCIONAMIENTO DEL CONTRATO]

La variación del domicilio aquí declarado de alguna de las partes debe ser comunicada a la otra parte, formalmente y por escrito, con una anticipación no menor de quince días calendario.

El CONTRATISTA señala el siguiente correo electrónico para efectos de las notificaciones que se realicen durante la ejecución del presente contrato, que no se realicen a través del SEACE de la Pladipoc:

CORREO ELECTRÓNICO CONTRATISTA: [CONSIGNAR EL CORREO ELECTRÓNICO SEÑALADO POR EL POSTOR GANADOR DE LA BUENA PRO AL PRESENTAR LOS REQUISITOS PARA EL PERFECCIONAMIENTO DEL CONTRATO]

La variación del correo electrónico aquí declarado debe ser comunicada a la entidad contratante, formalmente y por escrito, con una anticipación no menor de cinco días calendario.

De acuerdo con las bases integradas, la oferta y las disposiciones del presente contrato, las partes lo firman por duplicado en señal de conformidad en la ciudad de **[.....] al [CONSIGNAR FECHA].**

"LA ENTIDAD
CONTRATANTE"

"EL CONTRATISTA"

Advertencia

La entidad contratante suscribe el contrato mediante firma digital, en caso de que el postor adjudicado con la buena pro cuente con certificado digital emitido por una entidad de certificación, de acuerdo con la normativa de la materia. Excepcionalmente, la entidad contratante con el debido sustento puede proceder a la firma del contrato mediante medios manuales, de acuerdo con el numeral 87.3 del artículo 87 del Reglamento.

ANEXOS

ANEXO N° 1

DECLARACIÓN JURADA DE DATOS DEL POSTOR

Señores

EVALUADORES

LICITACIÓN PÚBLICA DE OBRAS N° [CONSIGNAR NOMENCLATURA DEL PROCEDIMIENTO DE SELECCIÓN]

Presente.-

El que se suscribe, [.....], postor y/o representante Legal de **[CONSIGNAR EN CASO DE SER PERSONA JURÍDICA]**, identificado con **[CONSIGNAR TIPO DE DOCUMENTO DE IDENTIDAD] N° [CONSIGNAR NÚMERO DE DOCUMENTO DE IDENTIDAD]**, con poder inscrito en la localidad de **[CONSIGNAR EN CASO DE SER PERSONA JURÍDICA]** en la Ficha N° **[CONSIGNAR EN CASO DE SER PERSONA JURÍDICA]** Asiento N° **[CONSIGNAR EN CASO DE SER PERSONA JURÍDICA]**, **DECLARO BAJO JURAMENTO** que la siguiente información se sujeta a la verdad:

| | | | |
|--------------------------------------|--------------|--------|--|
| Nombre, Denominación o Razón Social: | | | |
| Domicilio Legal: | | | |
| RUC: | Teléfono(s): | | |
| MYPE ¹² | SI () | NO () | |
| Correo electrónico: | | | |

Autorización de notificación por correo electrónico:

Autorizo que se notifiquen al correo electrónico indicado las siguientes actuaciones:

1. Solicitud de la descripción a detalle de todos los elementos constitutivos de la oferta.
2. Solicitud de negociación regulado en el numeral 167.4 del artículo 167 del Reglamento de la Ley N° 32069, Ley General de Contrataciones Públicas, aprobado por Decreto Supremo N° 009-2025-EF.
3. Solicitud de subsanación de los requisitos para perfeccionar el contrato.
4. Solicitud para presentar los documentos para perfeccionar el contrato, según orden de prelación, de conformidad con lo previsto en el artículo 91 del Reglamento de la Ley N° 32069, Ley General de Contrataciones Públicas, aprobado por Decreto Supremo N° 009-2025-EF.
5. Respuesta a la solicitud de acceso al expediente de contratación.

Asimismo, me comprometo a remitir la confirmación de recepción del correo electrónico, en el plazo máximo de dos días hábiles de recibida la comunicación.

[CONSIGNAR CIUDAD Y FECHA]

.....
Firma, nombres y apellidos del postor o representante legal, según corresponda

Advertencia

La notificación dirigida a la dirección de correo electrónico consignada se entenderá válidamente efectuada cuando la entidad contratante reciba el acuse de recepción.

¹² Esta información será verificada por la entidad contratante en la página web del Ministerio de Trabajo y Promoción del Empleo en la sección consulta de empresas acreditadas en el REMYPE en el link: <http://www2.trabajo.gob.pe/servicios-en-linea-2-2/> y se tendrá en consideración, en caso el consorcio ganador de la buena pro solicite la retención del diez por ciento (10%) del monto del contrato, en calidad de garantía de fiel cumplimiento, según lo señalado en el artículo 114, del Reglamento.

Advertencia

Cuando se trate de consorcios, la declaración jurada es la siguiente:

**ANEXO N° 1
DECLARACIÓN JURADA DE DATOS DEL POSTOR EN CONSORCIO**

Señores

EVALUADORES

LICITACIÓN PÚBLICA DE OBRAS N° [CONSIGNAR NOMENCLATURA DEL PROCEDIMIENTO DE SELECCIÓN]

Presente.-

El que se suscribe, [.....], representante común del consorcio **[CONSIGNAR EL NOMBRE DEL CONSORCIO]**, identificado con **[CONSIGNAR TIPO DE DOCUMENTO DE IDENTIDAD] N° [CONSIGNAR NÚMERO DE DOCUMENTO DE IDENTIDAD]**, DECLARO BAJO JURAMENTO que la siguiente información se sujeta a la verdad:

| | | | |
|--------------------------------------|---------------|--------|--|
| Datos del consorciado 1 | | | |
| Nombre, Denominación o Razón Social: | | | |
| Domicilio Legal: | | | |
| RUC: | Teléfono(s) : | | |
| MYPE ¹³ | SI () | NO () | |
| Correo electrónico: | | | |

| | | | |
|--------------------------------------|---------------|--------|--|
| Datos del consorciado 2 | | | |
| Nombre, Denominación o Razón Social: | | | |
| Domicilio Legal: | | | |
| RUC: | Teléfono(s) : | | |
| MYPE ¹⁴ | SI () | NO () | |
| Correo electrónico: | | | |

| | | | |
|--------------------------------------|---------------|--------|--|
| Datos del consorciado 3 | | | |
| Nombre, Denominación o Razón Social: | | | |
| Domicilio Legal: | | | |
| RUC: | Teléfono(s) : | | |
| MYPE ¹⁵ | SI () | NO () | |
| Correo electrónico: | | | |

Autorización de notificación por correo electrónico:

¹³ Esta información será verificada por la entidad contratante en la página web del Ministerio de Trabajo y Promoción del Empleo en la sección consulta de empresas acreditadas en el REMYPE en el link: <http://www2.trabajo.gob.pe/servicios-en-linea-2-2/> y se tendrá en consideración, en caso el consorcio ganador de la buena pro solicite la retención del diez por ciento (10%) del monto del contrato, en calidad de garantía de fiel cumplimiento, según lo señalado en el artículo 114 del Reglamento. Para dicho efecto, todos los integrantes del consorcio deben acreditar la condición de micro o pequeña empresa.

¹⁴ Ibidem

¹⁵ Ibidem

Correo electrónico común del consorcio:

Autorizo que se notifiquen al correo electrónico indicado las siguientes actuaciones:

1. Solicitud de la descripción a detalle de todos los elementos constitutivos de la oferta.
2. Solicitud de negociación regulado en el artículo 167 del Reglamento de la Ley N° 32069, Ley General de Contrataciones Públicas, aprobado por Decreto Supremo N° 009-2025-EF.
3. Solicitud de subsanación de los requisitos para perfeccionar el contrato.
4. Solicitud para presentar los documentos para perfeccionar el contrato, según orden de prelación, de conformidad con lo previsto en el artículo 91 del Reglamento de la Ley N° 32069, Ley General de Contrataciones Públicas, aprobado por Decreto Supremo N° 009-2025-EF.
5. Respuesta a la solicitud de acceso al expediente de contratación.

Asimismo, me comprometo a remitir la confirmación de recepción del correo electrónico, en el plazo máximo de dos días hábiles de recibida la comunicación.

[CONSIGNAR CIUDAD Y FECHA]

.....
**Firma, nombres y apellidos del representante
común del consorcio**

Advertencia

La notificación dirigida a la dirección de correo electrónico consignada se entenderá válidamente efectuada cuando la entidad contratante reciba acuse de recepción.

ANEXO N° 2

PACTO DE INTEGRIDAD¹⁶

Señores

EVALUADORES

LICITACIÓN PÚBLICA DE OBRAS N° [CONSIGNAR NOMENCLATURA DEL PROCEDIMIENTO DE SELECCIÓN]

Presente.-

El que suscribe, [.....], postor y/o representante legal de **[CONSIGNAR EN CASO DE SER PERSONA JURÍDICA]**, identificado con **[CONSIGNAR TIPO DE DOCUMENTO DE IDENTIDAD] N° [CONSIGNAR NÚMERO DE DOCUMENTO DE IDENTIDAD]**, con poder inscrito en la localidad de **[CONSIGNAR EN CASO DE SER PERSONA JURÍDICA]** en la Ficha N° **[CONSIGNAR EN CASO DE SER PERSONA JURÍDICA]** Asiento N° **[CONSIGNAR EN CASO DE SER PERSONA JURÍDICA]**, en su calidad de proveedor en el ámbito de aplicación de la normativa de contratación pública, **suscribo el presente Pacto de Integridad** bajo los siguientes términos y condiciones:

PRIMERO: Declaro, bajo juramento:

1. Que conozco los impedimentos para ser participante, postor, contratista o subcontratista, establecidos en el artículo 30 de la Ley N° 32069, Ley General de Contrataciones Públicas.
2. Que los recursos que componen mi patrimonio o el patrimonio de la persona jurídica a la que represento no provienen de lavado de activos, narcotráfico, minería ilegal, financiamiento del terrorismo, y/o de cualquier actividad ilícita.
3. Que conozco la obligación de denunciar cualquier acto de corrupción cometido por los actores del proceso de contratación, así como las medidas de protección que le asisten a los denunciantes¹⁷; además de las consecuencias administrativas y legales que de estos se derivan.
4. Que conozco el alcance de la Ley N° 28024, Ley que regula la gestión de intereses en la administración pública y su reglamento, aprobado por Decreto Supremo N° 120-2019-PCM, así como el marco de aplicación de la Ley N° 31564, Ley de prevención y mitigación del conflicto de intereses en el acceso y salida de personal del servicio público, y su reglamento aprobado por Decreto Supremo N° 082-2023-PCM¹⁸.
5. Que conozco el alcance de la cláusula anticorrupción y antisoborno de los contratos suscritos en el marco del proceso de contratación y las consecuencias derivadas de su incumplimiento¹⁹.

¹⁶ De conformidad con el literal b del numeral 69.1 del artículo 69 y el numeral 57 del Anexo I Definiciones del Reglamento de la Ley N° 32069, Ley General de Contrataciones Públicas, aprobado por Decreto Supremo N° 0059-2025-EF.

¹⁷ Decreto Legislativo N° 1327, Decreto Legislativo que establece medidas de protección para el denunciante de actos de corrupción y sanciona las denuncias realizadas de mala fe, y su Reglamento aprobado por Decreto Supremo N.° 010-2017-JUS, modificado por Decreto Supremo N° 002-2020-JUS, en concordancia con la Directiva N° 002-2023-PCM-SIP: Directiva para la gestión de denuncias y solicitudes de medidas de protección al denunciante de actos de corrupción recibidas a través de la plataforma digital única de denuncias del ciudadano, aprobada por Resolución de Secretaría de Integridad Pública N° 005-2023-PCM-SIP.

¹⁸ Reglamento del Ley N° 31564:

Artículo 24.- Inhabilitación de ex funcionarios, ex servidores públicos, empresas e instituciones privadas

El incumplimiento de los impedimentos señalados en el numeral 4.2 del artículo 4 de la Ley por parte de las personas, las empresas e instituciones privadas involucradas en dicho incumplimiento, es sancionado con la inhabilitación por cinco años para contratar o prestar servicios al Estado, bajo cualquier modalidad, sin perjuicio de las acciones civiles y penales a que hubiera lugar conforme al numeral 7.7 del artículo 7 de la Ley. En caso de ex funcionarios y ex servidores públicos se aplica el procedimiento administrativo disciplinario sujeto a la Ley N° 30057, Ley del Servicio Civil o normas específicas.

¹⁹ Conforme a lo establecido en el artículo 68 de la Ley General de Contrataciones Públicas, así como en el artículo 274 numeral d), de su Reglamento:

Artículo 68. Resolución del contrato

68.1. Cualquiera de las partes puede resolver, total o parcialmente, el contrato en los siguientes supuestos:

d) Por incumplimiento de la cláusula anticorrupción.

Artículo 274. Causales de exclusión de proveedores adjudicatarios de los catálogos electrónicos de acuerdo marco

SEGUNDO: Dentro de ese marco, asumo los siguientes compromisos:

1. Mantener una conducta proba e íntegra en todas las actividades del proceso de contratación, lo que supone actuar con honestidad y veracidad, sin cometer actos ilícitos, directa o indirectamente, así como respetar la libertad de concurrencia y las condiciones de competencia efectiva en el proceso de contratación y abstenerme de realizar prácticas que la restrinjan o afecten.

[Solo para personas jurídicas] Lo anterior se hace extensivo, para conocimiento, a los socios, accionistas, participacionistas, integrantes de los órganos de administración, apoderados, representantes legales, funcionarios, asesores y personas vinculadas a la persona jurídica que represento.

2. Abstenerme de ofrecer, dar o prometer regalos, cortesías, invitaciones, donativos u otros beneficios similares, a funcionarios o servidores públicos de la dependencia encargada de las contrataciones, actores del proceso de contratación y personal de la entidad contratante.
3. Denunciar ante las autoridades competentes, de manera oportuna, los actos de corrupción, inconducta funcional, conflicto de intereses u otro de naturaleza similar, respecto de lo cual tuviera conocimiento en el marco del proceso de contratación (<https://denuncias.servicios.gob.pe/>).
4. Facilitar las acciones o mecanismos implementados por la entidad pública responsable del proceso de contratación para fortalecer la transparencia, promover la lucha contra la corrupción y fomentar la rendición de cuentas.

TERCERO: Este pacto de integridad tiene vigencia desde el momento de su suscripción hasta la culminación de la fase de selección²⁰; y, en caso de resultar adjudicado con la buena pro, este mantiene su vigencia hasta la culminación del contrato.

CUARTO: Para efectos de salvaguardar el contenido del Pacto de Integridad frente a eventuales incumplimientos de los compromisos asumidos, me someto a las acciones de debida diligencia, supervisión, fiscalización posterior, iniciativas de veeduría autorizadas por la entidad contratante u otros que correspondan; así como a las responsabilidades administrativas, civiles y/o penales que se deriven de estos, conforme al marco legal vigente.

En señal de conformidad, suscribo el presente pacto de integridad, a los () días del mes () de 20(), manifestando que la información declarada se sujeta al principio de presunción de veracidad, conforme a lo dispuesto en el artículo IV del Título Preliminar de la Ley N° 27444, Ley del Procedimiento Administrativo General²¹

Firma

N° de DNI:

Un proveedor adjudicatario es excluido de los Catálogos Electrónicos de Acuerdo Marco, en los siguientes casos:
d) Por incumplimiento de la cláusula anticorrupción y antisoborno.

²⁰ **Artículo 92. Culminación de la fase de selección**, del Decreto Supremo N°009-2025-EF:

La fase de selección culmina cuando: a) Se perfecciona el contrato, b) Se cancela el procedimiento de selección, c) Se deja sin efecto el otorgamiento de la buena pro por causa imputable a la entidad contratante, d) No se perfeccione el contrato por los supuestos establecidos en el artículo 91.

²¹ 1.7 Principio de Presunción de Veracidad. - En la tramitación del procedimiento administrativo, se presume que los documentos y declaraciones formulados por los administrados en la forma prescrita por esta Ley, responden a la verdad de los hechos que ellos afirman. Esta presunción admite prueba en contrario.

ANEXO N° 3²²

DECLARACIÓN JURADA

Señores

EVALUADORES

LICITACIÓN PÚBLICA DE OBRAS N° [CONSIGNAR NOMENCLATURA DEL PROCEDIMIENTO DE SELECCIÓN]

Presente.-

Mediante el presente el suscrito, postor y/o representante legal de **[CONSIGNAR EN CASO DE SER PERSONA JURÍDICA]**, declaro bajo juramento:

- i. No tener impedimento para postular en el procedimiento de selección ni para contratar con el Estado, conforme al artículo 30 de la Ley N° 32069, Ley General de Contrataciones Públicas.
- ii. Conocer las sanciones contenidas en la Ley N° 320695, Ley General de Contrataciones Públicas y su Reglamento aprobado mediante Decreto Supremo N° 009-2025-EF, así como las disposiciones aplicables de la Ley N° 27444, Ley del Procedimiento Administrativo General.
- iii. Participar en el presente proceso de contratación en forma independiente sin mediar consulta, comunicación, acuerdo, arreglo o convenio con ningún proveedor; y, conocer las disposiciones del Decreto Legislativo N° 1034, Decreto Legislativo que aprueba la Ley de Represión de Conductas Anticompetitivas.
- iv. Conocer, aceptar y someterme a las bases, condiciones y reglas del procedimiento de selección.
- v. Ser responsable de la veracidad de los documentos e información que presento en el presente procedimiento de selección.
- vi. Comprometerme a mantener la oferta presentada durante el procedimiento de selección y a perfeccionar el contrato, en caso de resultar favorecido con la buena pro.

[CONSIGNAR CIUDAD Y FECHA]

.....
Firma, nombres y apellidos del postor o representante legal, según corresponda

Advertencia

En el caso de consorcios, cada integrante debe presentar esta declaración jurada, salvo que sea presentada por el representante común del consorcio.

²² Artículo 69 del Reglamento de la Ley N° 32069, Ley General de Contrataciones Públicas, aprobado por Decreto Supremo N° 0059-2025-EF.

ANEXO N° 4

PROMESA DE CONSORCIO

(Sólo para el caso en que un consorcio se presente como postor)

Señores

EVALUADORES

LICITACIÓN PÚBLICA DE OBRAS N° [CONSIGNAR NOMENCLATURA DEL PROCEDIMIENTO DE SELECCIÓN]

Presente.-

Los suscritos declaramos expresamente que hemos convenido en forma irrevocable, durante el lapso que dure el procedimiento de selección, para presentar una oferta conjunta a la **LICITACIÓN PÚBLICA DE OBRAS N° [CONSIGNAR NOMENCLATURA DEL PROCEDIMIENTO DE SELECCIÓN]**.

Asimismo, en caso de obtener la buena pro, nos comprometemos a formalizar el contrato de consorcio, de conformidad con lo establecido por los artículos 88 y 89 del Reglamento de la Ley N° 32069, Ley General de Contrataciones Públicas, aprobado por Decreto Supremo N° 009-2025-EF bajo las siguientes condiciones:

a) Integrantes del consorcio

1. [NOMBRE, DENOMINACIÓN O RAZÓN SOCIAL DEL CONSORCIADO 1].
2. [NOMBRE, DENOMINACIÓN O RAZÓN SOCIAL DEL CONSORCIADO 2].

b) Designamos a [CONSIGNAR NOMBRES Y APELLIDOS DEL REPRESENTANTE COMÚN], identificado con [CONSIGNAR TIPO DE DOCUMENTO DE IDENTIDAD] N° [CONSIGNAR NÚMERO DE DOCUMENTO DE IDENTIDAD], como representante común del consorcio para efectos de participar en todos los actos referidos al procedimiento de selección, suscripción y ejecución del contrato correspondiente con [CONSIGNAR NOMBRE DE LA ENTIDAD].

Asimismo, declaramos que el representante común del consorcio no se encuentra impedido, inhabilitado ni suspendido para contratar con el Estado.

c) Fijamos nuestro domicilio legal común en [.....], y nuestro correo electrónico común: [.....], al cual se notificarán todas las comunicaciones dirigidas al Consorcio durante el procedimiento de selección hasta la suscripción del contrato.

d) Las obligaciones que corresponden a cada uno de los integrantes del consorcio son las siguientes:

- | | | |
|----|--|---------------------|
| 1. | OBLIGACIONES DE <u>[NOMBRE, DENOMINACIÓN O RAZÓN SOCIAL DEL CONSORCIADO 1]</u> | [%] ²³ |
| | <u>[DESCRIBIR LAS OBLIGACIONES DEL CONSORCIADO 1]</u> | |
| 2. | OBLIGACIONES DE <u>[NOMBRE, DENOMINACIÓN O RAZÓN SOCIAL DEL CONSORCIADO 2]</u> | [%] ²⁴ |
| | <u>[DESCRIBIR LAS OBLIGACIONES DEL CONSORCIADO 2]</u> | |

| | |
|--------------------|--------------------|
| TOTAL OBLIGACIONES | 100% ²⁵ |
|--------------------|--------------------|

[CONSIGNAR CIUDAD Y FECHA]

²³ Consignar únicamente el porcentaje total de las obligaciones, el cual debe ser expresado en número entero, sin decimales.

²⁴ Consignar únicamente el porcentaje total de las obligaciones, el cual debe ser expresado en número entero, sin decimales.

²⁵ Este porcentaje corresponde a la sumatoria de los porcentajes de las obligaciones de cada uno de los integrantes del consorcio.

.....
Consortiado 1
Nombres, apellidos y firma del consorciado 1
o de su representante legal
tipo y N° de documento de identidad

.....
Consortiado 2
Nombres, apellidos y firma del consorciado 2
o de su representante legal
tipo y N° de documento de identidad

.....
Consortiado 3
Nombres, apellidos y firma del consorciado 3
o de su Representante Legal
Tipo y N° de Documento de Identidad

Advertencia

El Anexo N° 5 únicamente es presentado por los postores que, si bien son parientes de los impedidos referidos en el inciso 1 del numeral 30.1 del artículo 30 de la Ley N° 32069, Ley General de Contrataciones Públicas, no le son aplicables los impedimentos en razón de parentesco del inciso 2 del citado numeral, debido a que cumplen alguna de las siguientes condiciones: i) Han suscrito un contrato derivado de un procedimiento de selección competitivo o no competitivo o, ii) han ejecutado cuatro contratos menores en el mismo tipo de objeto al que postula. Para el caso de obras, el pariente debe haber ejecutado los contratos dentro de los dos años previos a la convocatoria del procedimiento de selección, contratación directa o a la adjudicación de un contrato menor.

ANEXO N° 5

DECLARACIÓN JURADA DE DESAFECTACIÓN DE IMPEDIMENTO

Señores

EVALUADORES

LICITACIÓN PÚBLICA DE OBRAS N° [CONSIGNAR NOMENCLATURA DEL PROCEDIMIENTO DE SELECCIÓN]

Presente.-

El que suscribe, [.....], postor y/o representante legal de **[CONSIGNAR EN CASO DE SER PERSONA JURÍDICA]**, identificado con **[CONSIGNAR TIPO DE DOCUMENTO DE IDENTIDAD] N° [CONSIGNAR NÚMERO DE DOCUMENTO DE IDENTIDAD]**, con poder inscrito en la localidad de **[CONSIGNAR EN CASO DE SER PERSONA JURÍDICA]** en la Ficha N° **[CONSIGNAR EN CASO DE SER PERSONA JURÍDICA]** Asiento N° **[CONSIGNAR EN CASO DE SER PERSONA JURÍDICA]**, **declaro que tengo los siguientes parientes, los cuales cuentan con impedimento de carácter personal de conformidad con el inciso 1 del numeral 30.1 del artículo 30 de la Ley N° 32069, de acuerdo a lo siguiente:**

NOMBRE DEL PARIENTE 1 [.....] con DNI [.....] con CARGO [.....] en la ENTIDAD [.....] que a la fecha de la presente declaración cuenta con impedimento de carácter personal de Tipo **[CONSIGNAR 1A, 1B, 1C, 1D, 1E, 1F, y 1G, según corresponda]** de conformidad con el inciso 1 del numeral 30.1 del artículo 30 de la Ley N° 32069 Ley General de Contrataciones Públicas.

NOMBRE DEL PARIENTE 2 [.....] con DNI [.....] con cargo [.....] en la entidad [.....] que a la fecha de la presente declaración cuenta con impedimento de carácter personal de Tipo **[CONSIGNAR 1A, 1B, 1C, 1D, 1E, 1F, y 1G, SEGÚN CORRESPONDA]** de conformidad con el inciso 1 del numeral 30.1 del artículo 30 de la Ley N° 32069 Ley General de Contrataciones Públicas.

Sin perjuicio de ello, **DECLARO BAJO JURAMENTO** lo siguiente:

Me encuentro exceptuado del impedimento por razón de parentesco, en razón de **[INDICAR SUPUESTO: HABER SUSCRITO UN CONTRATO DERIVADO DE UN PROCEDIMIENTO DE SELECCIÓN COMPETITIVO O NO COMPETITIVO / HABER EJECUTADO CUATRO CONTRATOS MENORES EN EL MISMO TIPO DE OBJETO AL QUE POSTULA]** dentro de los dos años previos a la convocatoria del procedimiento de selección, contratación directa o a la adjudicación de un contrato menor] conforme al inciso 2 del numeral 30.1 del artículo 30 de la Ley N° 32069, Ley General de Contrataciones Públicas, lo cual acredito documentalmente para la presentación de ofertas, de conformidad con el numeral 39.4 del artículo 39 del Reglamento de la Ley N° 32069, Ley General de Contrataciones del Públicas, aprobado por Decreto Supremo N° 009-2025-EF.

[CONSIGNAR EL DETALLE DE LOS DOCUMENTOS CORRESPONDIENTES]

[CONSIGNAR CIUDAD Y FECHA]

.....
Firma, nombres y apellidos del postor o representante legal, según corresponda

Importante para la entidad contratante

En caso de la contratación de ejecución de una obra bajo en el sistema de entrega de solo construcción incluir el siguiente anexo:

Esta nota deberá ser eliminada una vez culminada la elaboración de las bases

**ANEXO N° 6
OFERTA ECONOMICA**

ÍTEM O TRAMO N° [INDICAR NÚMERO]

Señores

EVALUADORES

LICITACIÓN PÚBLICA ABREVIADA DE OBRAS N° [CONSIGNAR NOMENCLATURA DEL PROCEDIMIENTO DE SELECCIÓN]

Presente.-

Es grato dirigirme a usted, para hacer de su conocimiento que, de acuerdo con las bases y demás documentos del procedimiento de la referencia, mi oferta es la siguiente:

[INCLUIR LA ESTRUCTURA DEL PRESUPUESTO DE OBRA, A FIN DE QUE EL POSTOR CONSIGNE LOS PRECIOS DE SU OFERTA, TAL COMO SE MUESTRA DE MANERA REFERENCIAL EN EL SIGUIENTE EJEMPLO:]

| <u>N° ÍTEM O TRAMO</u> | <u>PARTIDA</u> | <u>UNIDAD</u> | <u>METRADO</u> | <u>PU</u> | <u>SUB TOTAL</u> |
|---------------------------------------|-----------------------|----------------------|-----------------------|------------------|-------------------------|
| | | | - | - | - |
| | | | | | |

| | | |
|-------------------|--|--|
| <u>1</u> | <u>Total costo directo (A)</u> | |
| <u>2</u> | <u>Gastos generales</u> | |
| <u>2.1</u> | <u>Gastos fijos</u> | |
| <u>2.2</u> | <u>Gastos variables</u> | |
| | <u>Total gastos generales (B)</u> | |
| <u>3</u> | <u>Utilidad (C)</u> | |
| | <u>SUBTOTAL (A+B+C)</u> | |
| <u>4</u> | <u>IGV²⁶</u> | |
| <u>5</u> | <u>Monto total de la oferta</u> | |

El precio de la oferta en **[CONSIGNAR LA MONEDA DE LA CONVOCATORIA]** incluye todos los tributos, seguros, transporte, inspecciones, pruebas y, de ser el caso, los costos laborales conforme a la legislación vigente, así como cualquier otro concepto que pueda tener incidencia sobre el costo de la obra a ejecutar; excepto la de aquellos postores que gocen de alguna exoneración legal, no incluirán en el precio de su oferta los tributos respectivos.

[CONSIGNAR CIUDAD Y FECHA]

²⁶ Para el cálculo del IGV, aplica el redondeo previsto en la Resolución de Superintendencia SUNAT N° 025-2000/SUNAT o norma que la reemplace. En ese sentido, el porcentaje se calcula considerando dos (2) decimales. Para efectos del redondeo
i) Si el primer decimal siguiente es inferior a cinco (5), el valor permanecerá igual, suprimiéndose los decimales posteriores y
ii) Si el primer decimal siguiente es igual o superior a cinco (5), el valor será incrementado en un centésimo.

.....
Firma, nombres y apellidos del postor o representante legal o común, según corresponda

Advertencia

- *En caso de que el postor reduzca su oferta, según lo previsto en los artículos 165 y 166 del Reglamento, debe presentar nuevamente este Anexo.*
- *El postor que goce de alguna exoneración legal debe indicar que su oferta no incluye el tributo materia de la exoneración, debiendo incluir el siguiente texto:*

“Mi oferta no incluye [CONSIGNAR EL TRIBUTO MATERIA DE LA EXONERACIÓN]”.
- *El análisis de precios unitarios y el detalle de los gastos generales fijos y variables no se presentan en la oferta, sino para el perfeccionamiento del contrato.*

Importante para la entidad contratante

- *A fin de facilitar la labor de los evaluadores, se recomienda publicar conjuntamente con las bases un archivo en Excel del presupuesto de la obra conforme el expediente técnico a fin de que los postores puedan utilizarlo al momento de elaborar su oferta. En tal caso, consignar lo siguiente:*

“Adicionalmente al documento escaneado del presente anexo, el postor puede adjuntar el archivo en Excel del presupuesto de la obra (que fue publicado juntamente con las bases), completando la información que sustenta el precio de su oferta. En caso de divergencia prevalece el documento escaneado del precio de la oferta”.
- *En caso de procedimientos según relación de ítems o tramos, consignar lo siguiente:*

“El postor debe presentar el precio de su oferta en forma independiente, en los ítems o tramos que se presente”.
- *En caso de contratación de obras por paquete, consignar lo siguiente:*

“El postor debe presentar el precio de su oferta con el detalle de cada obra incluida en el paquete”.

Si durante la fase de actos preparatorios se ha dado a conocer la cuantía y la entidad contratante advierte que es posible la participación de proveedores que gozan del beneficio de la exoneración del IGV prevista en la Ley N° 27037, Ley de Promoción de la Inversión en la Amazonía, consignar lo siguiente:

“La oferta de los postores que presenten la Declaración Jurada de cumplimiento de condiciones para la aplicación de la exoneración del IGV (Anexo N° 7), debe encontrarse dentro de los límites de la cuantía sin IGV”.

Incluir las disposiciones, según corresponda, esta nota debe ser eliminada una vez culminada la elaboración de bases.

Importante para la entidad contratante

En caso de la contratación de la ejecución de una obra bajo el sistema de entrega de diseño y construcción incluir el siguiente anexo:

Esta nota deberá ser eliminada una vez culminada la elaboración de las bases

ANEXO N° 6

PRECIO DE LA OFERTA ECONÓMICA

ÍTEM O TRAMO N° [INDICAR NÚMERO]

Señores

EVALUADORES

LICITACIÓN PÚBLICA ABREVIADA DE OBRAS N° [CONSIGNAR NOMENCLATURA DEL PROCEDIMIENTO DE SELECCIÓN]

Presente.-

Es grato dirigirme a usted, para hacer de su conocimiento que, de acuerdo con las bases y demás documentos del procedimiento de la referencia, mi oferta es la siguiente:

| CONCEPTO | PRECIO TOTAL |
|----------------------|---|
| COMPONENTE DE DISEÑO | [EL PROVEEDOR CONSIGNA EL MONTO OFERTADO] |
| TOTAL | |

El precio de la oferta **[CONSIGNAR LA MONEDA DE LA CONVOCATORIA]** e incluye todos los tributos, seguros, transporte, inspecciones, pruebas y, de ser el caso, los costos laborales conforme a la legislación vigente, así como cualquier otro concepto que pueda tener incidencia sobre el costo de la obra a ejecutar; excepto la de aquellos postores que gocen de alguna exoneración legal, no incluirán en el precio de su oferta los tributos respectivos.

Asimismo, declaro tener conocimiento que el monto del componente de obra no es objeto de evaluación.

[CONSIGNAR CIUDAD Y FECHA]

.....
Firma, nombres y apellidos del postor o representante legal o común, según corresponda

Importante para la entidad contratante

- El postor debe adjuntar el desagregado de partidas que sustenta su oferta, tal como se muestra de manera referencial en el siguiente ejemplo:*

| N° ITEM | PARTIDA | UNIDAD | METRADO | PU | SUB TOTAL |
|------------|---------|--------|---------|----|-----------|
| | | | | | |
| | | | | | |

LICITACIÓN PÚBLICA ABREVIADA DE OBRAS

- 1 Total costo directo (A)
- 2 Gastos generales
- 2.1 Gastos fijos
- 2.2 Gastos variables
- Total gastos generales (B)
- 3 Utilidad (C)
- SUBTOTAL (A+B+C)
- 4 IGV27
- 5 Monto total de la oferta

- En caso el postor reduzca su oferta, según lo previsto en el artículo 167 del Reglamento, debe presentar nuevamente este Anexo.

- El postor que goce de alguna exoneración legal debe indicar que su oferta no incluye el tributo materia de la exoneración, debiendo incluir el siguiente texto:

“Mi oferta no incluye [CONSIGNAR EL TRIBUTO MATERIA DE LA EXONERACIÓN]”.

- De ser el caso, el análisis de precios unitarios y el detalle de los gastos generales fijos y variables no se presentan en la oferta, sino para el perfeccionamiento del contrato.
- A fin de facilitar la labor de los evaluadores, cuando se trate de obras bajo el sistema de entrega de solo construcción, se recomienda publicar conjuntamente con las bases un archivo en Excel del presupuesto de la obra conforme el expediente técnico a fin de que los postores puedan utilizarlo al momento de elaborar su oferta. En tal caso, consignar lo siguiente:

“Adicionalmente al documento escaneado del presente anexo, el postor puede adjuntar el archivo en Excel del presupuesto de la obra (que fue publicado juntamente con las bases), completando la información que sustenta el precio de su oferta. En caso de divergencia prevalece el documento escaneado del precio de la oferta.”

- En caso de procedimientos según relación de ítems o tramos, consignar lo siguiente:

“El postor debe presentar el precio de su oferta en forma independiente, en los ítems o tramos que se presente”.

- En caso de contratación de obras por paquete, consignar lo siguiente:

“El postor debe presentar el precio de su oferta con el detalle de cada obra incluida en el paquete”.

En caso de contrataciones que conllevan la ejecución de prestaciones accesorias, consignar lo siguiente:

“El postor debe detallar en el precio de su oferta, el monto correspondiente a la prestación principal y las prestaciones accesorias”.

- Si durante la fase de actos preparatorios se ha dado a conocer la cuantía y la entidad contratante advierte que es posible la participación de proveedores que gozan del beneficio de la exoneración del IGV prevista en la Ley N° 27037, Ley de Promoción de la Inversión en la Amazonía, consignar lo siguiente:

“La oferta de los postores que presenten la Declaración Jurada de cumplimiento de condiciones para la aplicación de la exoneración del IGV (Anexo N° 7), debe encontrarse dentro de los límites de la cuantía sin IGV”.

Incluir las disposiciones, según corresponda, las notas que no se incorporen deben ser eliminadas una vez culminada la elaboración de bases.

²⁷ Para el cálculo del IGV, aplica el redondeo previsto en la Resolución de Superintendencia SUNAT N° 025-2000/SUNAT o norma que la reemplace. En ese sentido, el porcentaje se calcula considerando dos (2) decimales. Para efectos del redondeo
i) Si el primer decimal siguiente es inferior a cinco (5), el valor permanecerá igual, suprimiéndose los decimales posteriores y
ii) Si el primer decimal siguiente es igual o superior a cinco (5), el valor será incrementado en un centésimo.

Importante para la entidad contratante

En caso la contratación de la ejecución de una obra se realice bajo el esquema mixto de suma alzada y precios unitarios y costo reembolsable incluir el siguiente anexo:

Esta nota deberá ser eliminada una vez culminada la elaboración de las bases

ANEXO N° 6

OFERTA ECONÓMICA

ÍTEM O TRAMO N° [INDICAR NÚMERO]

Señores

EVALUADORES

LICITACIÓN PÚBLICA ABREVIADA DE OBRAS N° [CONSIGNAR NOMENCLATURA DEL PROCEDIMIENTO DE SELECCIÓN]

Presente.-

Es grato dirigirme a usted, para hacer de su conocimiento que, de acuerdo con las bases, mi oferta es la siguiente:

[INCLUIR LA ESTRUCTURA DEL PRESUPUESTO DE OBRA EXTRAIDA DEL EXPEDIENTE TÉCNICO DE LOS COMPONENTES, CUYAS CANTIDADES Y MAGNITUDES ESTÁN DEFINIDAS, A FIN DE QUE EL POSTOR CONSIGNE LOS PRECIOS UNITARIOS Y EL PRECIO TOTAL DE SU OFERTA, TAL COMO SE MUESTRA DE MANERA REFERENCIAL EN EL SIGUIENTE EJEMPLO:

OFERTA A PRECIOS UNITARIOS DE LOS COMPONENTES SIGUIENTES:

| N° ITEM | PARTIDA | UNIDAD | METRADO | PU | SUB TOTAL |
|---------|---------|--------|---------|----|-----------|
| | | | | | |
| | | | | | |

1 Total costo directo (A)

2 Gastos generales

2.1 Gastos fijos

2.2 Gastos variables

Total gastos generales (B)

3 Utilidad (C)

SUBTOTAL (A+B+C)

4 IGV²⁸

5 Monto del componente a precios unitarios

...]

OFERTA A SUMA ALZADA DE LOS COMPONENTES SIGUIENTES:

| CONCEPTO | PRECIO |
|----------|--------|
| | |

²⁸ Para el cálculo del IGV, aplica el redondeo previsto en la Resolución de Superintendencia SUNAT N° 025-2000/SUNAT o norma que la reemplace. En ese sentido, el porcentaje se calcula considerando dos (2) decimales. Para efectos del redondeo
i) Si el primer decimal siguiente es inferior a cinco (5), el valor permanecerá igual, suprimiéndose los decimales posteriores y
ii) Si el primer decimal siguiente es igual o superior a cinco (5), el valor será incrementado en un centésimo.

| | |
|------------------------------------|--|
| Monto del componente a suma alzada | |
|------------------------------------|--|

Asimismo, el postor debe adjuntar el desagregado de partidas que sustenta su oferta a suma alzada, tal como se muestra de manera referencial en el siguiente ejemplo:

| N° ITEM | PARTIDA | UNIDAD | METRADO | PU | SUB TOTAL |
|---------|---------|--------|---------|----|-----------|
| | | | | | |
| | | | | | |

- 1 Total costo directo (A)
- 2 Gastos generales
 - 2.1 Gastos fijos
 - 2.2 Gastos variables
- 3 Total gastos generales (B)
- 4 Utilidad (C)
- 5 SUBTOTAL (A+B+C)
- 6 IGV²⁹
- 7 Monto de la oferta a suma alzada

Monto total de la oferta

El precio de la oferta **[CONSIGNAR LA MONEDA DE LA CONVOCATORIA]** incluye todos los tributos, seguros, transporte, inspecciones, pruebas y, de ser el caso, los costos laborales conforme a la legislación vigente, así como cualquier otro concepto que pueda tener incidencia sobre el costo de la obra a ejecutar; excepto la de aquellos postores que gocen de alguna exoneración legal, no incluirán en el precio de su oferta los tributos respectivos.

[CONSIGNAR CIUDAD Y FECHA]

.....
Firma, nombres y apellidos del postor o representante legal o común, según corresponda

Importante para la entidad contratante

- *En caso el postor reduzca su oferta, según lo previsto en el artículo 168 del Reglamento, debe presentar nuevamente este Anexo.*
- *El postor que goce de alguna exoneración legal debe indicar que su oferta no incluye el tributo materia de la exoneración, debiendo incluir el siguiente texto:*

"Mi oferta no incluye [CONSIGNAR EL TRIBUTO MATERIA DE LA EXONERACIÓN]".
- *El análisis de precios unitarios y el detalle de los gastos generales fijos y variables no se presentan en la oferta,*

²⁹ Para el cálculo del IGV, aplica el redondeo previsto en la Resolución de Superintendencia SUNAT N° 025-2000/SUNAT o norma que la reemplace. En ese sentido, el porcentaje se calcula considerando dos (2) decimales. Para efectos del redondeo
i) Si el primer decimal siguiente es inferior a cinco (5), el valor permanecerá igual, suprimiéndose los decimales posteriores y
ii) Si el primer decimal siguiente es igual o superior a cinco (5), el valor será incrementado en un centésimo.

sino para el perfeccionamiento del contrato.

- *A fin de facilitar la labor de los evaluadores, se recomienda publicar conjuntamente con las bases un archivo en Excel del presupuesto de la obra conforme el expediente técnico a fin de que los postores puedan utilizarlo al momento de elaborar su oferta. En tal caso, consignar lo siguiente:*

“Adicionalmente al documento escaneado del presente anexo, el postor puede adjuntar el archivo en Excel del presupuesto de la obra (que fue publicado juntamente con las bases), completando la información que sustenta el precio de su oferta. En caso de divergencia prevalece el documento escaneado del precio de la oferta”.

- *En caso de procedimientos según relación de ítems o tramos, consignar lo siguiente:*

“El postor debe presentar el precio de su oferta en forma independiente, en los ítems o tramos que se presente”.

- *En caso de contratación de obras por paquete, consignar lo siguiente:*

“El postor debe presentar el precio de su oferta con el detalle de cada obra incluida en el paquete”.

- *En caso de contrataciones que conllevan la ejecución de prestaciones accesorias, consignar lo siguiente:*

“El postor debe detallar en el precio de su oferta, el monto correspondiente a la prestación principal y las prestaciones accesorias”.

Si durante la fase de actos preparatorios se ha dado a conocer la cuantía y la entidad contratante advierte que es posible la participación de proveedores que gozan del beneficio de la exoneración del IGV prevista en la Ley N° 27037, Ley de Promoción de la Inversión en la Amazonía, consignar lo siguiente:

“La oferta de los postores que presenten la Declaración Jurada de cumplimiento de condiciones para la aplicación de la exoneración del IGV (Anexo N° 6), debe encontrarse dentro de los límites de la cuantía sin IGV”.

Incluir las disposiciones, según corresponda, las notas que no se incorporen deben ser eliminadas una vez culminada la elaboración de bases.

ANEXO N° 7

**AUTORIZACIÓN DE RETENCIÓN COMO GARANTÍA DE FIEL CUMPLIMIENTO DEL
CONTRATO Y/O FIEL CUMPLIMIENTO DE PRESTACIONES ACCESORIAS – PROVEEDORES
NO MYPES**

(DOCUMENTO A PRESENTAR PARA EL PERFECCIONAMIENTO DEL CONTRATO)

Señores

EVALUADORES

**LICITACIÓN PÚBLICA DE OBRAS N° [CONSIGNAR NOMENCLATURA DEL PROCEDIMIENTO DE
SELECCIÓN]**

Presente.-

El que se suscribe, [.....], postor adjudicado y/o representante legal de **[CONSIGNAR EN CASO DE SER PERSONA JURÍDICA]**, identificado con **[CONSIGNAR TIPO DE DOCUMENTO DE IDENTIDAD]** N° **[CONSIGNAR NÚMERO DE DOCUMENTO DE IDENTIDAD]**, autorizo que durante la ejecución del contrato, en la primera mitad del número total de pagos a realizarse, se me aplique la retención de forma prorrateada en cada pago, con cargo a ser devuelto al finalizar el contrato, como mecanismo de garantía de fiel cumplimiento de **[PRECISAR SI ES FIEL CUMPLIMIENTO DEL CONTRATO Y/O FIEL CUMPLIMIENTO DE PRESTACIONES ACCESORIAS]**, en el marco del numeral 61.8 del artículo 61 de la Ley N° 32069, Ley General de Contrataciones Públicas, y el artículo 114 del Reglamento, aprobado por Decreto Supremo N° 009-2025-EF, así como el artículo 3 de la Ley N° 32077, Ley que establece un medio alternativo de garantías de cumplimiento en los procesos de contratación pública de las MYPE.

[CONSIGNAR CIUDAD Y FECHA]

.....
**Firma, nombres y apellidos del postor o
representante legal o común, según corresponda**

Advertencia

La retención como mecanismo de garantía de fiel cumplimiento es aplicable, de acuerdo con los numerales 61.8 y 61.9 del artículo 61 de la Ley N° 32069, Ley General de Contrataciones Públicas, y el artículo 114 de su Reglamento, aprobado por Decreto Supremo N° 009-2025-EF, siempre que:

El plazo de la prestación sea igual o mayor de sesenta días calendario.

Se consideren, según corresponda, al menos dos pagos a favor del contratista o dos valorizaciones periódicas en función del avance de obra.

- La cuantía adjudicada sea igual o menor a S/ 480 000,00 (cuatrocientos ochenta mil y 00/100 soles).*

ANEXO N° 7

**AUTORIZACIÓN DE RETENCIÓN COMO GARANTÍA DE FIEL CUMPLIMIENTO DEL
CONTRATO Y/O FIEL CUMPLIMIENTO DE PRESTACIONES ACCESORIAS – PROVEEDORES
MYPES**

(DOCUMENTO A PRESENTAR PARA EL PERFECCIONAMIENTO DEL CONTRATO)

Señores

EVALUADORES

**LICITACIÓN PÚBLICA DE OBRAS N° [CONSIGNAR NOMENCLATURA DEL PROCEDIMIENTO DE
SELECCIÓN]**

Presente. -

El que se suscribe, [.....], postor adjudicado y/o representante legal de **[CONSIGNAR EN CASO DE SER PERSONA JURÍDICA]**, identificado con **[CONSIGNAR TIPO DE DOCUMENTO DE IDENTIDAD] N° [CONSIGNAR NÚMERO DE DOCUMENTO DE IDENTIDAD]**, autorizo que durante la ejecución del contrato, del número total de pagos a realizarse, se me aplique la retención de forma prorrateada en cada pago, con cargo a ser devuelto al finalizar el contrato, como mecanismo de garantía de fiel cumplimiento de **[PRECISAR SI ES FIEL CUMPLIMIENTO DEL CONTRATO Y/O FIEL CUMPLIMIENTO DE PRESTACIONES ACCESORIAS]**, en el marco del numeral 61.8 del artículo 61 de la Ley N° 32069, Ley General de Contrataciones Públicas, y el artículo 114 de su Reglamento, aprobado por Decreto Supremo N° 009-2025-EF, así como el artículo 3 de la Ley N° 32077, Ley que establece un medio alternativo de garantías de cumplimiento en los procesos de contratación pública de las MYPE.

[CONSIGNAR CIUDAD Y FECHA]

.....
**Firma, nombres y apellidos del postor o
representante legal o común, según corresponda**

Advertencia

La retención como mecanismo de garantía de fiel cumplimiento es aplicable, de acuerdo con los numerales 61.8 y 61.9 del artículo 61 de la Ley N° 32069, Ley General de Contrataciones Públicas y el artículo 114 de su Reglamento, aprobado por Decreto Supremo N° 009-2025-EF, así como el artículo 3 de la Ley N° 32077, Ley que establece un medio alternativo de garantías de cumplimiento en los procesos de contratación pública de las MYPE, siempre que:

- El plazo de la prestación sea igual o mayor de sesenta días calendario.*
- Se consideren, según corresponda, al menos dos pagos a favor del contratista o dos valorizaciones periódicas en función del avance de obra.*
- Cuando se adjudique la buena pro a un proveedor que califique como micro o pequeña empresa, procede la retención con independencia del monto de la contratación.*

ANEXO N° 8

**DECLARACIÓN JURADA DE PRESENTACIÓN DE FIDEICOMISO COMO GARANTÍA DE
FIEL CUMPLIMIENTO DEL CONTRATO**

(DOCUMENTO A PRESENTAR PARA EL PERFECCIONAMIENTO DEL CONTRATO)

Señores

EVALUADORES

**LICITACIÓN PÚBLICA DE OBRAS N° [CONSIGNAR NOMENCLATURA DEL PROCEDIMIENTO DE
SELECCIÓN]**

Presente. -

El que se suscribe, [.....], postor adjudicado y/o representante legal de **[CONSIGNAR EN CASO DE SER PERSONA JURÍDICA]**, identificado con **[CONSIGNAR TIPO DE DOCUMENTO DE IDENTIDAD] N° [CONSIGNAR NÚMERO DE DOCUMENTO DE IDENTIDAD]**, declaro bajo juramento su compromiso de presentar la constitución de un fideicomiso como mecanismo de garantía de fiel cumplimiento del contrato, en un plazo no mayor a veinte días hábiles contabilizados desde el día siguiente de perfeccionado el mismo, en el marco del artículo 116 del Reglamento de la Ley N° 32069, Ley General de Contrataciones Públicas, aprobado por Decreto Supremo N° 009-2025-EF.

[CONSIGNAR CIUDAD Y FECHA]

.....
**Firma, nombres y apellidos del postor o
representante legal o común, según corresponda**

Advertencia

El fideicomiso es aplicable, de acuerdo con los artículos 116 y 138 del Reglamento de la Ley N° 32069, Ley General de Contrataciones Públicas, aprobado por Decreto Supremo N° 009-2025-EF, siempre que el plazo de la ejecución contractual sea mayor a noventa días calendario.

Advertencia

En el caso de procedimientos por relación de ítems o tramos, cuando la obra se ejecute fuera de la provincia de Lima y Callao y ítem o tramo o ítems o tramos no supere los S/ 900,000.00 (novecientos mil y 00/100 soles) debe considerarse el siguiente anexo:

ANEXO N° 9

**SOLICITUD DE BONIFICACIÓN DEL DIEZ POR CIENTO (10%) POR OBRAS EJECUTADAS FUERA DE LA PROVINCIA DE LIMA Y CALLAO
(DE SER EL CASO, SOLO PRESENTAR ESTA SOLICITUD EN EL ÍTEM O TRAMO [CONSIGNAR EL N° DEL ÍTEM O TRAMO O ÍTEM O TRAMOS CUYA CUANTÍA NO SUPERE S/ 900,000.00 (NOVECIENTOS MIL Y 00/100 SOLES)]**

Señores

EVALUADORES

LICITACIÓN PÚBLICA DE OBRAS N° [CONSIGNAR NOMENCLATURA DEL PROCEDIMIENTO DE SELECCIÓN]

Presente. -

Mediante el presente el suscrito, postor y/o Representante Legal de **[CONSIGNAR EN CASO DE SER PERSONA JURIDICA]**, solicito la asignación de la bonificación del diez por ciento (10%) sobre el puntaje total en **[CONSIGNAR EL ÍTEM O TRAMO O ÍTEM O TRAMOS, SEGÚN CORRESPONDA, EN LOS QUE SE SOLICITA LA BONIFICACIÓN]** debido a que el domicilio de mi representada se encuentra ubicado en la provincia o provincia colindante donde se ejecuta la obra.

[CONSIGNAR CIUDAD Y FECHA]

.....
Firma, nombres y apellidos del postor o representante legal, según corresponda

Importante para la entidad contratante

- *Para asignar la bonificación, los evaluadores, verifican el domicilio consignado por el postor en el Registro Nacional de Proveedores (RNP).*
- *Para que el postor pueda acceder a la bonificación, debe cumplir con las condiciones establecidas en el numeral 75.6 del artículo 75 del Reglamento.*
- *En el caso de diseño y construcción la bonificación se aplica si la cuantía del diseño no supera los S/ 200 000,00 (doscientos mil y 00/100 Soles) y la cuantía del componente obra no supera los S/ 900 000,00 (novecientos mil y 00/100 Soles).*

Esta nota debe ser eliminada una vez culminada la elaboración de bases

Advertencia

Cuando se trate de consorcios, la declaración jurada es la siguiente:

ANEXO N° 9

SOLICITUD DE BONIFICACIÓN DEL DIEZ POR CIENTO (10%) POR OBRAS EJECUTADAS FUERA DE LA PROVINCIA DE LIMA Y CALLAO (DE SER EL CASO, SOLO PRESENTAR ESTA SOLICITUD EN EL ÍTEM O TRAMO O ÍTEMS O TRAMOS [CONSIGNAR EL N° DEL ÍTEM O TRAMO O ÍTEMS O TRAMOS CUYA CUANTÍA NO SUPERE S/ 900,000.00 (NOVECIENTOS MIL Y 00/100 SOLES)]

Señores

EVALUADORES

LICITACIÓN PÚBLICA DE OBRAS N° [CONSIGNAR NOMENCLATURA DEL PROCEDIMIENTO DE SELECCIÓN]

Presente.-

Mediante el presente el que se suscribe, [.....], representante común del consorcio **[CONSIGNAR EL NOMBRE DEL CONSORCIO]**, solicito la asignación de la bonificación del diez por ciento (10%) sobre el puntaje total en **[CONSIGNAR EL ÍTEM O TRAMO O ÍTEMS O TRAMOS, SEGÚN CORRESPONDA, EN LOS QUE SE SOLICITA LA BONIFICACIÓN]** debido a que los domicilios de todos los integrantes del consorcio se encuentran ubicados en la provincia o provincias colindantes donde se ejecuta la obra.

[CONSIGNAR CIUDAD Y FECHA]

.....
**Firma, nombres y apellidos del representante
común del consorcio**

Importante para la entidad contratante

- *Para asignar la bonificación, los evaluadores verifican el domicilio consignado de los integrantes del consorcio, en el Registro Nacional de Proveedores (RNP).*
- *Para que un consorcio pueda acceder a la bonificación, cada uno de sus integrantes debe cumplir con las condiciones establecidas en el numeral 75.6 del artículo 75 del Reglamento.*
-

Esta nota debe ser eliminada una vez culminada la elaboración de bases.

ANEXO N° 10

ELECCIÓN DE INSTITUCIÓN ARBITRAL

(DOCUMENTO A PRESENTAR PARA EL PERFECCIONAMIENTO DEL CONTRATO)

Señores

EVALUADORES

LICITACIÓN PÚBLICA DE OBRAS N° [CONSIGNAR NOMENCLATURA DEL PROCEDIMIENTO DE SELECCIÓN]

Presente.-

El que se suscribe, [.....], postor adjudicado y/o representante legal de [CONSIGNAR EN CASO DE SER PERSONA JURÍDICA], identificado con [CONSIGNAR TIPO DE DOCUMENTO DE IDENTIDAD] N° [CONSIGNAR NÚMERO DE DOCUMENTO DE IDENTIDAD], elijo la institución arbitral del listado proporcionado por la entidad contratante:

[RELLENAR LA RAZON SOCIAL DE LA INSTITUCIÓN ARBITRAL ELEGIDA, DE ACUERDO AL LISTADO DEL NUMERAL 3.12 DEL CAPÍTULO III DE LA SECCIÓN ESPECÍFICA DE LAS BASES]

[CONSIGNAR CIUDAD Y FECHA]

.....
Firma, nombres y apellidos del postor o
representante legal o común, según corresponda

ANEXO N° 11

EXPERIENCIA DEL POSTOR EN LA ESPECIALIDAD

Señores
EVALUADORES
LICITACIÓN PÚBLICA DE OBRAS N° [CONSIGNAR NOMENCLATURA DEL PROCEDIMIENTO DE SELECCIÓN]
Presente.-

Mediante el presente, el suscrito detalla lo siguiente como EXPERIENCIA EN OBRAS DE LA ESPECIALIDAD:

| N° | CLIENTE | ESPECIALIDAD | SUBESPECIALIDAD | N° CONTRATO / O/C / COMPROBANTE DE PAGO | FECHA DEL CONTRATO O CP ³⁰ | FECHA DE LA CONFORMIDAD DE SER EL CASO | EXPERIENCIA PROVENIENTE DE: | MONEDA | IMPORTE ³¹ | TIPO DE CAMBIO VENTA ³² | MONTO FACTURADO ACUMULADO ³³ |
|----|---------|--------------|-----------------|---|---------------------------------------|--|-----------------------------|--------|-----------------------|------------------------------------|---|
| 1 | | | | | | | | | | | |
| 2 | | | | | | | | | | | |
| 3 | | | | | | | | | | | |
| 4 | | | | | | | | | | | |
| 5 | | | | | | | | | | | |
| 6 | | | | | | | | | | | |
| 7 | | | | | | | | | | | |
| 8 | | | | | | | | | | | |
| 9 | | | | | | | | | | | |
| 10 | | | | | | | | | | | |

³⁰ Se refiere a la fecha de suscripción del contrato.
³¹ Se refiere al monto del contrato ejecutado incluido adicionales y reducciones, de ser el caso.
³² El tipo de cambio venta debe corresponder al publicado por la SBS correspondiente a la fecha de suscripción del contrato.
³³ Consignar en la moneda establecida para la cuantía.



| N° | CLIENTE | ESPECIALIDAD | SUBESPECIALIDAD | N° CONTRATO / O/C / COMPROBANTE DE PAGO | FECHA DEL CONTRATO O CP ³⁰ | FECHA DE LA CONFORMIDAD DE SER EL CASO | EXPERIENCIA PROVENIENTE DE: | MONEDA | IMPORTE ³¹ | TIPO DE CAMBIO VENTA ³² | MONTO FACTURADO ACUMULADO ³³ |
|-------|---------|--------------|-----------------|---|---------------------------------------|--|-----------------------------|--------|-----------------------|------------------------------------|---|
| TOTAL | | | | | | | | | | | |

[CONSIGNAR CIUDAD Y FECHA]

.....
Firma, nombres y apellidos del postor o representante legal o común, según corresponda

Advertencia

Si el titular de la experiencia no es el postor, consignar si dicha experiencia corresponde a la matriz en caso de que el postor sea sucursal considerando que ambas constituyen la misma persona jurídica conforme a lo previsto en el artículo 396 de la Ley N° 26887, Ley General de Sociedades, o fue transmitida por reorganización societaria, debiendo acompañar la documentación sustentatoria correspondiente. Del mismo modo, en aplicación de lo previsto en la mencionada Ley, en una operación de reorganización societaria que comprende tanto una fusión como una escisión, la sociedad resultante podrá acreditar como suya la experiencia de la sociedad incorporada o absorbida, que se extingue producto de la fusión; asimismo, si en virtud de la escisión se transfiere un bloque patrimonial consistente en una línea de negocio completa, la sociedad resultante podrá acreditar como suya la experiencia de la sociedad escindida, correspondiente a la línea de negocio transmitida. De esta manera, la sociedad resultante podrá emplear la experiencia transmitida, como consecuencia de la reorganización societaria antes descrita, en los futuros procesos de selección en los que participe.



ANEXO N° 12

**AUTORIZACIÓN DE NOTIFICACIONES DURANTE LA EJECUCIÓN CONTRACTUAL
MEDIANTE CORREO ELECTRÓNICO**

(DOCUMENTO A PRESENTAR PARA EL PERFECCIONAMIENTO DEL CONTRATO)

Señores

EVALUADORES

LICITACIÓN PÚBLICA DE OBRAS N° [CONSIGNAR NOMENCLATURA DEL PROCEDIMIENTO DE SELECCIÓN]

Presente.-

El que se suscribe, [.....], postor adjudicado y/o representante legal de **[CONSIGNAR EN CASO DE SER PERSONA JURÍDICA]**, identificado con **[CONSIGNAR TIPO DE DOCUMENTO DE IDENTIDAD] N° [CONSIGNAR NÚMERO DE DOCUMENTO DE IDENTIDAD]**, autorizo que durante la ejecución del contrato se me notifique al correo electrónico **[INDICAR EL CORREO ELECTRÓNICO]**.

[CONSIGNAR CIUDAD Y FECHA]

.....
**Firma, nombres y apellidos del postor o
representante legal o común, según
corresponda**

ANEXO N° 13

DECLARACIÓN JURADA DE CUMPLIMIENTO DE CONDICIONES PARA LA APLICACIÓN DE LA EXONERACIÓN DEL IGV

Señores

EVALUADORES

LICITACIÓN PÚBLICA DE OBRAS N° [CONSIGNAR NOMENCLATURA DEL PROCEDIMIENTO DE SELECCIÓN]

Presente.-

Mediante el presente el suscrito, postor y/o representante legal de **[CONSIGNAR EN CASO DE SER PERSONA JURÍDICA]**, declaro bajo juramento que gozo del beneficio de la exoneración del IGV previsto en la Ley N° 27037, Ley de Promoción de la Inversión en la Amazonía, dado que cumplo con las condiciones siguientes:

- 1.- Que el domicilio fiscal de la empresa³⁴ se encuentra ubicada en la Amazonía y coincide con el lugar establecido como sede central (donde tiene su administración y lleva su contabilidad);
- 2.- Que la empresa se encuentra inscrita en las Oficinas Registrales de la Amazonía (exigible en caso de personas jurídicas);
- 3.- Que, al menos el setenta por ciento (70%) de los activos fijos de la empresa se encuentran en la Amazonía; y
- 4.- Que la empresa no tiene producción fuera de la Amazonía.³⁵

[CONSIGNAR CIUDAD Y FECHA]

.....
Firma, nombres y apellidos del postor o representante legal, según corresponda

Advertencia

Cuando se trate de consorcios, esta declaración jurada será presentada por cada uno de los integrantes del consorcio, salvo que se trate de consorcios con contabilidad independiente, en cuyo caso debe ser suscrita por el representante común, debiendo indicar su condición de consorcio con contabilidad independiente y el número de RUC del consorcio.

³⁴ En el artículo 1 del "Reglamento de las Disposiciones Tributarias contenidas en la Ley de Promoción de la Inversión en la Amazonía" se define como "empresa" a las "Personas naturales, sociedades conyugales, sucesiones indivisas y personas consideradas jurídicas por la Ley del Impuesto a la Renta, generadoras de rentas de tercera categoría, ubicadas en la Amazonía. Las sociedades conyugales son aquellas que ejerzan la opción prevista en el Artículo 16 de la Ley del Impuesto a la Renta."

³⁵ En caso de empresas de comercialización, no consignar esta condición.

ANEXO N° 14
DECLARACIÓN JURADA DE ACTUALIZACIÓN DE DESAFECTACIÓN DE
IMPEDIMENTO

(Documento a presentar para el perfeccionamiento del contrato)

Señores

DEPENDENCIA ENCARGADA DE LAS CONTRATACIONES

LICITACIÓN PÚBLICA DE OBRAS N° [CONSIGNAR NOMENCLATURA DEL PROCEDIMIENTO DE SELECCIÓN]

PROCEDIMIENTO]

Presente.-

El que suscribe, [...], postor y/o representante legal de [CONSIGNAR EN CASO DE SER PERSONA JURÍDICA], identificado con **[CONSIGNAR TIPO DE DOCUMENTO DE IDENTIDAD] N° [CONSIGNAR NÚMERO DE DOCUMENTO DE IDENTIDAD]**, con poder inscrito en la localidad de [CONSIGNAR EN CASO DE SER PERSONA JURÍDICA] en la Ficha N° **[CONSIGNAR EN CASO DE SER PERSONA JURÍDICA]** Asiento N° **[CONSIGNAR EN CASO DE SER PERSONA JURÍDICA]**, **declaro que tengo los siguientes parientes³⁶, los cuales cuentan con impedimento de carácter personal³⁷ de conformidad con el numeral 1 del párrafo 30.1 del artículo 30 de la Ley N° 32069, de acuerdo a lo siguiente:**

NOMBRE DEL PARIENTE 1 [...] con DNI [...] con CARGO [...] en la ENTIDAD [...] que a la fecha de la presente declaración es un impedido de carácter personal del Tipo [CONSIGNAR 1A, 1B, 1C, 1D, 1E, 1F, y 1G, según corresponda] de conformidad con el numeral 1 del artículo 30.1 de la Ley.

NOMBRE DEL PARIENTE 2 [...] con DNI [...] con CARGO [...] en la ENTIDAD [...] que a la fecha de la presente declaración es un impedido de carácter personal del Tipo [CONSIGNAR 1A, 1B, 1C, 1D, 1E, 1F, y 1G, según corresponda] de conformidad con el numeral 1 del artículo 30.1 de la Ley.

Sin perjuicio de ello, **DECLARO BAJO JURAMENTO** lo siguiente:

A la fecha me encuentro exceptuado del impedimento por razón de parentesco, en razón de [INDICAR SUPUESTO: HABER SUSCRITO UN CONTRATO DERIVADO DE UN PROCEDIMIENTO DE SELECCIÓN COMPETITIVO O NO COMPETITIVO / HABER EJECUTADO CUATRO CONTRATOS MENORES EN EL MISMO TIPO DE OBJETO AL QUE POSTULA] dentro de los dos años previos a la convocatoria del procedimiento de selección, contratación directa o a la adjudicación de un contrato menor] conforme al inciso 2 del numeral 30.1 del artículo 30 de la Ley N° 32069³⁸, Ley General de Contrataciones Públicas, lo cual acredito de conformidad con el numeral 39.4 del artículo 39 del Reglamento de la Ley N° 32069, Ley General de Contrataciones del Públicas, aprobado por Decreto Supremo N° 009-2025-EF.

En ese sentido, mediante el presente cumplo con presentar la acreditación documental correspondiente:

[CONSIGNAR EL DETALLE DE LOS DOCUMENTOS CORRESPONDIENTES]

[CONSIGNAR CIUDAD Y FECHA]

³⁶ Se entiende pariente a aquellos hasta el segundo grado de consanguinidad y segundo de afinidad, lo que incluye al cónyuge, al conviviente, y al progenitor del hijo.

³⁷ Aplicables a autoridades, funcionarios o servidores públicos de acuerdo con lo que señala la Ley N° 32069.

³⁸ Conforme el numeral 2 "Impedimentos en razón del parentesco" del numeral 30.1 del artículo 30 de la Ley N° 32069, Ley General de Contrataciones Públicas.

.....
**Firma, nombres y apellidos del postor o
representante legal, según corresponda**

ANEXO N° 15

DECLARACIÓN JURADA

Señores

EVALUADORES

LICITACIÓN PÚBLICA DE OBRAS N° [CONSIGNAR NOMENCLATURA DEL PROCEDIMIENTO DE SELECCIÓN]

Presente.-

Mediante el presente el suscrito, postor y/o representante legal de **[CONSIGNAR EN CASO DE SER PERSONA JURÍDICA]**, declaro que la experiencia que acredito de la **empresa [CONSIGNAR LA DENOMINACIÓN DE LA PERSONA JURÍDICA]** como consecuencia de una reorganización societaria, no se encuentra en el supuesto establecido en el numeral 72.3 del artículo 72 del Reglamento de la Ley N° 32069, Ley General de Contrataciones Públicas, aprobado mediante Decreto Supremo N° 009-2025-EF.

[CONSIGNAR CIUDAD Y FECHA]

.....
Firma, nombres y apellidos del postor o representante legal, según corresponda

Advertencia

A efectos de cautelar la veracidad de esta declaración, el postor puede verificar la información de la Relación de Proveedores Sancionados por el Tribunal de Contrataciones Públicas con Sanción Vigente en <http://portal.osce.gob.pe/rmp/content/relación-de-proveedores-sancionados>. También le asiste dicha facultad a la dependencia encargada de las contrataciones o al órgano de la entidad contratante al que se le haya asignado la función de verificación de la oferta presentada por el postor ganador de la buena pro.

ANEXO N° 16³⁹

DECLARACIÓN JURADA SOBRE INAPLICACIÓN DEL IMPEDIMENTO TIPO 4.D DEL INCISO 4 DEL NUMERAL 30.1 DEL ARTÍCULO 30 DE LA LEY N° 32069 REFERIDO A LA INSCRIPCIÓN EN EL REGISTRO DE DEUDORES ALIMENTARIOS MOROSOS – REDAM

(Documento a presentar para el perfeccionamiento del contrato)

Señores

EVALUADORES

LICITACIÓN PÚBLICA PARA BIENES N° [CONSIGNAR NOMENCLATURA DEL PROCEDIMIENTO DE SELECCIÓN]

Presente.-

El que suscribe, [.....], postor y/o apoderado de [CONSIGNAR EL NOMBRE DE LA PERSONA NATURAL QUE OTORGA EL PODER, DE SER EL CASO], identificado con [CONSIGNAR TIPO DE DOCUMENTO DE IDENTIDAD] N° [CONSIGNAR NÚMERO DE DOCUMENTO DE IDENTIDAD], con poder inscrito en la localidad de [CONSIGNAR EN CASO DE CONTAR CON APODERADO] en la Ficha N° [CONSIGNAR EN CASO DE CONTAR CON APODERADO] Asiento N° [CONSIGNAR EN CASO DE CONTAR CON APODERADO], **DECLARO BAJO JURAMENTO** que no me resulta aplicable el impedimento Tipo 4.D del inciso 4 del numeral 30.1 del artículo 30 de la Ley, referido a las personas inscritas en el Registro de Deudores Alimentarios Morosos del Poder Judicial (Redam), considerando lo siguiente:

[EL PROVEEDOR DEBE CONSIGNAR LA INFORMACIÓN SÓLO UNA DE LAS OPCIONES QUE SE ESTABLECEN A CONTINUACIÓN, SEGÚN SEA EL CASO]:

- Que, se ha remitido el/la [CONSIGNAR LA DENOMINACIÓN EXACTA DEL DOCUMENTO REMITIDO POR EL PROVEEDOR AL JUZGADO A CARGO DEL PROCESO DE ALIMENTOS] con fecha de recepción [CONSIGNAR FECHA DE RECEPCIÓN] dirigido/a al [CONSIGNAR LOS DATOS DE IDENTIFICACIÓN DEL JUZGADO A CARGO DEL PROCESO DE ALIMENTOS QUE CORRESPONDA], mediante el cual se informó la cancelación de la deuda alimentaria derivada del proceso de alimentos seguido por [CONSIGNAR LOS DATOS DE LA PARTE DEMANDANTE DEL PROCESO DE ALIMENTOS], la cual tiene carácter de declaración jurada, para lo cual me sujeto al principio de presunción de veracidad. Se adjunta el cargo de recepción del indicado documento.

Que, sí me encuentro en el registro de deudores alimentario moroso, por lo que; autorizo se me descuenta del pago que me corresponde como contraprestación del contrato derivado del presente procedimiento de selección, el monto de la pensión mensual fijada en el proceso de alimentos seguido por [CONSIGNAR LOS DATOS DE LA PARTE DEMANDANTE DEL PROCESO DE ALIMENTOS] ante el [CONSIGNAR LOS DATOS DE IDENTIFICACIÓN DEL JUZGADO CORRESPONDIENTE], para lo cual adjunto:

- a) La sentencia emitida por el [CONSIGNAR LOS DATOS DE IDENTIFICACIÓN DEL JUZGADO A CARGO DEL PROCESO DE ALIMENTOS QUE CORRESPONDA] en el trámite del proceso de alimentos seguido en el expediente [CONSIGNAR EL NÚMERO DE EXPEDIENTE JUDICIAL]

³⁹ De conformidad con lo previsto en el numeral 39.2 del artículo 39 del Reglamento de la Ley N° 32069, Ley General de Contrataciones Públicas.

La información complementaria solicitada por la entidad contratante para realizar el descuento, la que comprende lo siguiente: **[LA ENTIDAD CONTRATANTE DEBE CONSIGNAR LA INFORMACIÓN QUE REQUIERA DEL PROVEEDOR PARA HACER EFECTIVO EL DESCUENTO]**

[CONSIGNAR CIUDAD Y FECHA]

.....
**Firma, nombres y apellidos del postor o
apoderado, según corresponda**

ANEXO N° 17

ELECCIÓN DE CENTRO DE ADMINISTRACIÓN DE LA JPRD

(DOCUMENTO A PRESENTAR PARA EL PERFECCIONAMIENTO DEL CONTRATO)

Señores

EVALUADORES

LICITACIÓN PÚBLICA DE OBRAS N° [CONSIGNAR NOMENCLATURA DEL PROCEDIMIENTO DE SELECCIÓN]

Presente.-

El que se suscribe, [.....], postor adjudicado y/o representante legal de **[CONSIGNAR EN CASO DE SER PERSONA JURÍDICA]**, identificado con **[CONSIGNAR TIPO DE DOCUMENTO DE IDENTIDAD]** N° **[CONSIGNAR NÚMERO DE DOCUMENTO DE IDENTIDAD]**, elijo el Centro de Administración de la JPRD del listado proporcionado por la entidad contratante:

[RELLENAR LA RAZON SOCIAL DE LA INSTITUCIÓN ARBITRAL ELEGIDA, DE ACUERDO AL LISTADO DEL NUMERAL 3.12 DEL CAPÍTULO III DE LA SECCIÓN ESPECÍFICA DE LAS BASES]

[CONSIGNAR CIUDAD Y FECHA]

.....
Firma, nombres y apellidos del postor o
representante legal o común, según corresponda