

BASES ESTÁNDAR DE ADJUDICACIÓN SIMPLIFICADA PARA LA CONTRATACIÓN DEL SERVICIO DE CONSULTORÍA DE OBRA

Aprobado mediante Directiva N° 001-2019-OSCE/CD



*SUB DIRECCIÓN DE NORMATIVIDAD – DIRECCIÓN TÉCNICO NORMATIVA
ORGANISMO SUPERVISOR DE LAS CONTRATACIONES DEL ESTADO – OSCE*

GOBIERNO REGIONAL DE CAJAMARCA – SEDE CENTRAL
ADJUDICACIÓN SIMPLIFICADA N° 010-2024-GR.CAJ-PRIMERA CONVOCATORIA
BASES INTEGRADAS

SIMBOLOGÍA UTILIZADA:

N°	Símbolo	Descripción
1	[ABC] / [.....]	La información solicitada dentro de los corchetes sombreados debe ser completada por la Entidad durante la elaboración de las bases.
2	[ABC] / [.....]	Es una indicación, o información que deberá ser completada por la Entidad con posterioridad al otorgamiento de la buena pro para el caso específico de la elaboración de la PROFORMA DEL CONTRATO; o por los proveedores, en el caso de los ANEXOS de la oferta.
3	<div> <div>Importante</div> <ul style="list-style-type: none"> • Abc </div>	Se refiere a consideraciones importantes a tener en cuenta por el órgano encargado de las contrataciones o comité de selección, según corresponda y por los proveedores.
4	<div> <div>Advertencia</div> <ul style="list-style-type: none"> • Abc </div>	Se refiere a advertencias a tener en cuenta por el órgano encargado de las contrataciones o comité de selección, según corresponda y por los proveedores.
5	<div> <div>Importante para la Entidad</div> <ul style="list-style-type: none"> • Xyz </div>	Se refiere a consideraciones importantes a tener en cuenta por el órgano encargado de las contrataciones o comité de selección, según corresponda y deben ser eliminadas una vez culminada la elaboración de las bases.

CARACTERÍSTICAS DEL DOCUMENTO:

Las bases estándar deben ser elaboradas en formato WORD, y deben tener las siguientes características:

N°	Características	Parámetros
1	Márgenes	Superior : 2.5 cm Inferior: 2.5 cm Izquierda: 2.5 cm Derecha: 2.5 cm
2	Fuente	Arial
3	Estilo de Fuente	Normal: Para el contenido en general Cursiva: Para el encabezado y pie de página Para las Consideraciones importantes (Ítem 3 del cuadro anterior)
4	Color de Fuente	Automático: Para el contenido en general Azul : Para las Consideraciones importantes (Ítem 3 del cuadro anterior)
5	Tamaño de Letra	16 : Para las dos primeras hojas de las Secciones General y Específica 11 : Para el nombre de los Capítulos. 10 : Para el cuerpo del documento en general 9 : Para el encabezado y pie de página Para el contenido de los cuadros, pudiendo variar, según la necesidad 8 : Para las Notas al pie
6	Alineación	Justificada: Para el contenido en general y notas al pie. Centrada : Para la primera página, los títulos de las Secciones y nombres de los Capítulos)
7	Interlineado	Sencillo
8	Espaciado	Anterior : 0 Posterior : 0
9	Subrayado	Para los nombres de las Secciones y para resaltar o hacer hincapié en algún concepto

GOBIERNO REGIONAL DE CAJAMARCA – SEDE CENTRAL
ADJUDICACIÓN SIMPLIFICADA N° 010-2024-GR.CAJ-PRIMERA CONVOCATORIA
BASES INTEGRADAS

INSTRUCCIONES DE USO:

1. Una vez registrada la información solicitada dentro de los corchetes sombreados en gris, el texto deberá quedar en letra tamaño 10, con estilo normal, sin formato de negrita y sin sombrear.
2. La nota **IMPORTANTE** no puede ser modificada ni eliminada en la Sección General. En el caso de la Sección Específica debe seguirse la instrucción que se indica en dicha nota.

*Elaboradas en enero de 2019
Modificadas en marzo, junio y diciembre 2019, julio 2020, julio y diciembre 2021, junio y octubre de 2022*

4

**BASES ESTÁNDAR DE ADJUDICACIÓN SIMPLIFICADA
PARA LA CONTRATACIÓN DEL SERVICIO DE
CONSULTORÍA DE OBRA¹**



BASES INTEGRADAS

**ADJUDICACIÓN SIMPLIFICADA
N° 010-2024-GR.CAJ – PRIMERA CONVOCATORIA**

**CONTRATACIÓN DEL SERVICIO DE CONSULTORÍA DE
OBRA PARA LA ELABORACIÓN DEL EXPEDIENTE
TÉCNICO DE LA INVERSIÓN: “MEJORAMIENTO DEL
CAMINO VECINAL CA1411/R060501 - ANEXO LAPAPAMPA,
DEL DISTRITO DE CONTUMAZÁ, PROVINCIA
CONTUMAZÁ, DEPARTAMENTO CAJAMARCA” – CUI N°
2556449**

CAJAMARCA, JUNIO 2024

¹ Estas Bases se utilizarán para la contratación del servicio de consultoría de obra. Para tal efecto, se deberá tener en cuenta la siguiente definición:

Consultoría de obra: Servicios profesionales altamente calificados consistente en la elaboración del expediente técnico de obras, en la supervisión de la elaboración del expediente técnico de obra o en la supervisión de obras.

DEBER DE COLABORACIÓN

La Entidad y todo proveedor que se someta a las presentes Bases, sea como participante, postor y/o contratista, deben conducir su actuación conforme a los principios previstos en la Ley de Contrataciones del Estado.

En este contexto, se encuentran obligados a prestar su colaboración al OSCE y a la Secretaría Técnica de la Comisión de Defensa de la Libre Competencia del INDECOPI, en todo momento según corresponda a sus competencias, a fin de comunicar presuntos casos de fraude, colusión y corrupción por parte de los funcionarios y servidores de la Entidad, así como los proveedores y demás actores que participan en el proceso de contratación.

De igual forma, deben poner en conocimiento del OSCE y a la Secretaría Técnica de la Comisión de Defensa de la Libre Competencia del INDECOPI los indicios de conductas anticompetitivas que se presenten durante el proceso de contratación, en los términos del Decreto Legislativo N° 1034, "Ley de Represión de Conductas Anticompetitivas", o norma que la sustituya, así como las demás normas de la materia.

La Entidad y todo proveedor que se someta a las presentes Bases, sea como participante, postor y/o contratista del proceso de contratación deben permitir al OSCE o a la Secretaría Técnica de la Comisión de Defensa de la Libre Competencia del INDECOPI el acceso a la información referida a las contrataciones del Estado que sea requerida, prestar testimonio o absolución de posiciones que se requieran, entre otras formas de colaboración.

SECCIÓN GENERAL

DISPOSICIONES COMUNES DEL PROCEDIMIENTO DE SELECCIÓN

(ESTA SECCIÓN NO DEBE SER MODIFICADA EN NINGÚN EXTREMO, BAJO SANCIÓN DE NULIDAD)

CAPÍTULO I ETAPAS DEL PROCEDIMIENTO DE SELECCIÓN

1.1. REFERENCIAS

Cuando en el presente documento se mencione la palabra Ley, se entiende que se está haciendo referencia a la Ley N° 30225, Ley de Contrataciones del Estado, y cuando se mencione la palabra Reglamento, se entiende que se está haciendo referencia al Reglamento de la Ley de Contrataciones del Estado aprobado por Decreto Supremo N° 344-2018-EF.

Las referidas normas incluyen sus respectivas modificaciones, de ser el caso.

1.2. CONVOCATORIA

Se realiza a través de su publicación en el SEACE de conformidad con lo señalado en el artículo 54 del Reglamento, en la fecha señalada en el calendario del procedimiento de selección, debiendo adjuntar las bases y resumen ejecutivo.

1.3. REGISTRO DE PARTICIPANTES

El registro de participantes se realiza conforme al artículo 55 del Reglamento. En el caso de un consorcio, basta que se registre uno (1) de sus integrantes.

Importante

- Para registrarse como participante en un procedimiento de selección convocado por las Entidades del Estado Peruano, es necesario que los proveedores cuenten con inscripción vigente y estar habilitados ante el Registro Nacional de Proveedores (RNP) que administra el Organismo Supervisor de las Contrataciones del Estado (OSCE). Para obtener mayor información, se puede ingresar a la siguiente dirección electrónica: www.rnp.gob.pe.
- Los proveedores que deseen registrar su participación deben ingresar al SEACE utilizando su Certificado SEACE (usuario y contraseña). Asimismo, deben observar las instrucciones señaladas en el documento de orientación "Guía para el registro de participantes electrónico" publicado en <https://www2.seace.gob.pe/>.
- En caso los proveedores no cuenten con inscripción vigente en el RNP y/o se encuentren inhabilitados o suspendidos para ser participantes, postores y/o contratistas, el SEACE restringirá su registro, quedando a potestad de estos intentar nuevamente registrar su participación en el procedimiento de selección en cualquier otro momento, dentro del plazo establecido para dicha etapa, siempre que haya obtenido la vigencia de su inscripción o quedado sin efecto la sanción que le impuso el Tribunal de Contrataciones del Estado.

1.4. FORMULACIÓN DE CONSULTAS Y OBSERVACIONES A LAS BASES

La formulación de consultas y observaciones a las bases se efectúa de conformidad con lo establecido en los numerales 72.1 y 72.2 del artículo 72 del Reglamento, así como el literal a) del artículo 89 del Reglamento.

Importante

No pueden formularse consultas ni observaciones respecto del contenido de una ficha de homologación aprobada. Las consultas y observaciones que se formulen sobre el particular, se tienen como no presentadas.

1.5. ABSOLUCIÓN DE CONSULTAS, OBSERVACIONES E INTEGRACIÓN DE BASES

La absolución de consultas, observaciones e integración de las bases se realizan conforme a las disposiciones previstas en el numeral 72.4 del artículo 72 y el literal a) del artículo 89 del Reglamento.

Importante

- *No se absolverán consultas y observaciones a las bases que se presenten en forma física.*
- *Cuando exista divergencia entre lo indicado en el pliego de absolución de consultas y observaciones y la integración de bases, prevalece lo absuelto en el referido pliego; sin perjuicio, del deslinde de responsabilidades correspondiente.*

1.6. FORMA DE PRESENTACIÓN DE OFERTAS

Las ofertas se presentan conforme lo establecido en el artículo 59 y en el artículo 90 del Reglamento.

Las declaraciones juradas, formatos o formularios previstos en las bases que conforman la oferta deben estar debidamente firmados por el postor (firma manuscrita o digital, según la Ley N° 27269, Ley de Firmas y Certificados Digitales²). Los demás documentos deben ser visados por el postor. En el caso de persona jurídica, por su representante legal, apoderado o mandatario designado para dicho fin y, en el caso de persona natural, por este o su apoderado. No se acepta el pegado de la imagen de una firma o visto. Las ofertas se presentan foliadas.

Importante

- *Los formularios electrónicos que se encuentran en el SEACE y que los proveedores deben llenar para presentar sus ofertas, tienen carácter de declaración jurada.*
- *En caso la información contenida en los documentos escaneados que conforman la oferta no coincida con lo declarado a través del SEACE, prevalece la información declarada en los documentos escaneados.*
- *No se tomará en cuenta las ofertas que se presenten en físico a la Entidad.*

1.7. PRESENTACIÓN Y APERTURA DE OFERTAS

El participante presentará su oferta de manera electrónica a través del SEACE, desde las 00:01 horas hasta las 23:59 horas del día establecido para el efecto en el cronograma del procedimiento; adjuntando el archivo digitalizado que contenga los documentos que conforman la oferta de acuerdo a lo requerido en las bases.

El participante debe verificar antes de su envío, bajo su responsabilidad, que el archivo pueda ser descargado y su contenido sea legible.

Importante

Los integrantes de un consorcio no pueden presentar ofertas individuales ni conformar más de un consorcio en un procedimiento de selección, o en un determinado ítem cuando se trate de procedimientos de selección según relación de ítems.

² Para mayor información sobre la normativa de firmas y certificados digitales ingresar a: <https://www.indecopi.gob.pe/web/firmas-digitales/firmar-y-certificados-digitales>

GOBIERNO REGIONAL DE CAJAMARCA – SEDE CENTRAL
ADJUDICACIÓN SIMPLIFICADA N° 010-2024-GR.CAJ-PRIMERA CONVOCATORIA
BASES INTEGRADAS

En la apertura electrónica de la oferta técnica, el órgano encargado de las contrataciones o el comité de selección, según corresponda, verifica la presentación de lo exigido en la sección específica de las bases de conformidad con el numeral 81.2 del artículo 81 del Reglamento y determina si las ofertas responden a las características y/o requisitos y condiciones de los Términos de Referencia, detallados en la sección específica de las bases. De no cumplir con lo requerido, la oferta se considera no admitida.

1.8. CALIFICACIÓN Y EVALUACIÓN DE LAS OFERTAS

La calificación y evaluación de los postores se realiza conforme los requisitos de calificación y factores de evaluación que se indican en la sección específica de las bases.

La evaluación técnica y económica se realiza sobre la base de:

Oferta técnica : 100 puntos
Oferta económica : 100 puntos

1.8.1 CALIFICACIÓN DE LAS OFERTAS TÉCNICAS

La calificación de las ofertas técnicas se realiza conforme a lo establecido en el numeral 82.1 del artículo 82 del Reglamento.

1.8.2 EVALUACIÓN DE LAS OFERTAS TÉCNICAS

La evaluación de las ofertas técnicas se realiza conforme a lo establecido en los numerales 82.2 y 82.3 del artículo 82 del Reglamento.

1.8.3 APERTURA Y EVALUACIÓN DE OFERTAS ECONÓMICAS

El órgano encargado de las contrataciones o el comité de selección, según corresponda, evalúa las ofertas económicas y determina el puntaje total de las ofertas conforme a lo dispuesto en el artículo 83 del Reglamento así como los coeficientes de ponderación previstos en la sección específica de las bases.

Importante

En el caso de contratación de consultorías de obras a ser prestadas fuera de la provincia de Lima y Callao, cuyo valor referencial no supere los doscientos mil Soles (S/ 200,000.00), a solicitud del postor se asigna una bonificación equivalente al diez por ciento (10%) sobre el puntaje total obtenido por los postores con domicilio en la provincia donde prestará el servicio, o en las provincias colindantes, sean o no pertenecientes al mismo departamento o región. El domicilio es el consignado en la constancia de inscripción ante el RNP³. Lo mismo aplica en el caso de procedimientos de selección por relación de ítems, cuando algún ítem no supera el monto señalado anteriormente.

1.9. SUBSANACIÓN DE LAS OFERTAS

La subsanación de las ofertas se sujeta a lo establecido en el artículo 60 del Reglamento. El plazo que se otorgue para la subsanación no puede ser inferior a un (1) día hábil.

La solicitud de subsanación se realiza de manera electrónica a través del SEACE y será remitida al correo electrónico consignado por el postor al momento de realizar su inscripción en el RNP, siendo su responsabilidad el permanente seguimiento de las notificaciones a dicho

³ La constancia de inscripción electrónica se visualizará en el portal web del Registro Nacional de Proveedores: www.rnp.gob.pe

GOBIERNO REGIONAL DE CAJAMARCA – SEDE CENTRAL
ADJUDICACIÓN SIMPLIFICADA N° 010-2024-GR.CAJ-PRIMERA CONVOCATORIA
BASES INTEGRADAS

correo. La notificación de la solicitud se entiende efectuada el día de su envío al correo electrónico.

La presentación de las subsanaciones se realiza a través del SEACE. No se tomará en cuenta la subsanación que se presente en físico a la Entidad.

1.10. OTORGAMIENTO DE LA BUENA PRO

La buena pro se otorga luego de la evaluación correspondiente según lo indicado en el numeral 1.8.3 de la presente sección.

Previo al otorgamiento de la buena pro, el órgano encargado de las contrataciones o el comité de selección, según corresponda, aplica lo dispuesto en el artículo 68 del Reglamento, sobre el rechazo de las ofertas, de ser el caso.

En el supuesto de que dos (2) o más ofertas empaten, el otorgamiento de la buena pro se efectúa siguiendo estrictamente el orden señalado en el numeral 91.2 del artículo 91 del Reglamento.

El desempate mediante sorteo se realiza de manera electrónica a través del SEACE.

Definida la oferta ganadora, el órgano encargado de las contrataciones o el comité de selección, según corresponda, otorga la buena pro, mediante su publicación en el SEACE, incluyendo el cuadro comparativo y las actas debidamente motivadas de los resultados de la admisión, no admisión, calificación, descalificación, evaluación, rechazo y el otorgamiento de la buena pro.

1.11. CONSENTIMIENTO DE LA BUENA PRO

Cuando se hayan presentado dos (2) o más ofertas, el consentimiento de la buena pro se produce a los cinco (5) días hábiles siguientes de la notificación de su otorgamiento, sin que los postores hayan ejercido el derecho de interponer el recurso de apelación.

En caso que se haya presentado una sola oferta, el consentimiento de la buena pro se produce el mismo día de la notificación de su otorgamiento.

El consentimiento del otorgamiento de la buena pro se publica en el SEACE al día hábil siguiente de producido.

Importante

Una vez consentido el otorgamiento de la buena pro, el órgano encargado de las contrataciones o el órgano de la Entidad al que se haya asignado tal función realiza la verificación de la oferta presentada por el postor ganador de la buena pro conforme lo establecido en el numeral 64.6 del artículo 64 del Reglamento.

CAPÍTULO II SOLUCIÓN DE CONTROVERSIAS DURANTE EL PROCEDIMIENTO DE SELECCIÓN

2.1. RECURSO DE APELACIÓN

A través del recurso de apelación se pueden impugnar los actos dictados durante el desarrollo del procedimiento de selección hasta antes del perfeccionamiento del contrato.

El recurso de apelación se presenta ante la Entidad convocante, y es conocido y resuelto por su Titular, cuando el valor referencial sea igual o menor a cincuenta (50) UIT. Cuando el valor referencial sea mayor a dicho monto, el recurso de apelación se presenta ante y es resuelto por el Tribunal de Contrataciones del Estado.

En los procedimientos de selección según relación de ítems, el valor referencial total del procedimiento determina ante quién se presenta el recurso de apelación.

Los actos que declaren la nulidad de oficio, la cancelación del procedimiento de selección y otros actos emitidos por el Titular de la Entidad que afecten la continuidad de este, se impugnan ante el Tribunal de Contrataciones del Estado.

Importante

- Una vez otorgada la buena pro, el órgano encargado de las contrataciones o el comité de selección, según corresponda, está en la obligación de permitir el acceso de los participantes y postores al expediente de contratación, salvo la información calificada como secreta, confidencial o reservada por la normativa de la materia, a más tardar dentro del día siguiente de haberse solicitado por escrito.
- A efectos de recoger la información de su interés, los postores pueden valerse de distintos medios, tales como: (i) la lectura y/o toma de apuntes, (ii) la captura y almacenamiento de imágenes, e incluso (iii) pueden solicitar copia de la documentación obrante en el expediente, siendo que, en este último caso, la Entidad deberá entregar dicha documentación en el menor tiempo posible, previo pago por tal concepto.
- El recurso de apelación se presenta ante la Mesa de Partes del Tribunal o ante las oficinas desconcentradas del OSCE o en la Unidad de Trámite Documentario de la Entidad, según corresponda.

2.2. PLAZOS DE INTERPOSICIÓN DEL RECURSO DE APELACIÓN

La apelación contra el otorgamiento de la buena pro o contra los actos dictados con anterioridad a ella se interpone dentro de los cinco (5) días hábiles siguientes de haberse notificado el otorgamiento de la buena pro.

La apelación contra los actos dictados con posterioridad al otorgamiento de la buena pro, contra la declaración de nulidad, cancelación y declaratoria de desierto del procedimiento, se interpone dentro de los cinco (5) días hábiles siguientes de haberse tomado conocimiento del acto que se desea impugnar.

CAPÍTULO III DEL CONTRATO

3.1. PERFECCIONAMIENTO DEL CONTRATO

Los plazos y el procedimiento para perfeccionar el contrato se realiza conforme a lo indicado en el artículo 141 del Reglamento.

Para perfeccionar el contrato, el postor ganador de la buena pro debe presentar los documentos señalados en el artículo 139 del Reglamento y los previstos en la sección específica de las bases.

3.2. GARANTÍAS

Las garantías que deben otorgar los postores y/o contratistas, según corresponda, son las de fiel cumplimiento del contrato y por los adelantos.

3.2.1. GARANTÍA DE FIEL CUMPLIMIENTO

Como requisito indispensable para perfeccionar el contrato, el postor ganador debe entregar a la Entidad la garantía de fiel cumplimiento del mismo por una suma equivalente al diez por ciento (10%) del monto del contrato original. Esta se mantiene vigente hasta el consentimiento de la liquidación final.

3.2.2. GARANTÍA DE FIEL CUMPLIMIENTO POR PRESTACIONES ACCESORIAS

En las contrataciones que conllevan la ejecución de prestaciones accesorias, tales como mantenimiento, reparación o actividades afines, se otorga una garantía adicional por una suma equivalente al diez por ciento (10%) del monto del contrato de la prestación accesorio, la misma que debe ser renovada periódicamente hasta el cumplimiento total de las obligaciones garantizadas.

Importante

En los contratos de consultorías de obras que celebren las Entidades con las micro y pequeñas empresas, estas últimas pueden otorgar como garantía de fiel cumplimiento el diez por ciento (10%) del monto del contrato, porcentaje que es retenido por la Entidad durante la primera mitad del número total de pagos a realizarse, de forma prorrateada en cada pago, con cargo a ser devuelto a la finalización del mismo, conforme lo establecen los numerales 149.4 y 149.5 del artículo 149 del Reglamento y numeral 151.2 del artículo 151 del Reglamento.

3.2.3. GARANTÍA POR ADELANTO

En caso se haya previsto en la sección específica de las bases la entrega de adelantos, el contratista debe presentar una garantía emitida por idéntico monto conforme a lo estipulado en el artículo 153 del Reglamento.

3.3. REQUISITOS DE LAS GARANTÍAS

Las garantías que se presenten deben ser incondicionales, solidarias, irrevocables y de realización automática en el país, al solo requerimiento de la Entidad. Asimismo, deben ser emitidas por empresas que se encuentren bajo la supervisión directa de la Superintendencia de Banca, Seguros y Administradoras Privadas de Fondos de Pensiones y que cuenten con clasificación de riesgo B o superior. Asimismo, deben estar autorizadas para emitir garantías; o

GOBIERNO REGIONAL DE CAJAMARCA – SEDE CENTRAL
ADJUDICACIÓN SIMPLIFICADA N° 010-2024-GR.CAJ-PRIMERA CONVOCATORIA
BASES INTEGRADAS

estar consideradas en la última lista de bancos extranjeros de primera categoría que periódicamente publica el Banco Central de Reserva del Perú.

Importante

Corresponde a la Entidad verificar que las garantías presentadas por el postor ganador de la buena pro y/o contratista cumplan con los requisitos y condiciones necesarios para su aceptación y eventual ejecución; sin perjuicio de la determinación de las responsabilidades funcionales que correspondan.

Advertencia

Los funcionarios de las Entidades no deben aceptar garantías emitidas bajo condiciones distintas a las establecidas en el presente numeral, debiendo tener en cuenta lo siguiente:

1. La clasificadora de riesgo que asigna la clasificación a la empresa que emite la garantía debe encontrarse listada en el portal web de la SBS (<http://www.sbs.gob.pe/sistema-financiero/clasificadoras-de-riesgo>).

2. Se debe identificar en la página web de la clasificadora de riesgo respectiva, cuál es la clasificación vigente de la empresa que emite la garantía, considerando la vigencia a la fecha de emisión de la garantía.

3. Para fines de lo establecido en el artículo 148 del Reglamento, la clasificación de riesgo B, incluye las clasificaciones B+ y B.

4. Si la empresa que otorga la garantía cuenta con más de una clasificación de riesgo emitida por distintas empresas listadas en el portal web de la SBS, bastará que en una de ellas cumpla con la clasificación mínima establecida en el Reglamento.

En caso exista alguna duda sobre la clasificación de riesgo asignada a la empresa emisora de la garantía, se deberá consultar a la clasificadora de riesgos respectiva.

De otro lado, además de cumplir con el requisito referido a la clasificación de riesgo, a efectos de verificar si la empresa emisora se encuentra autorizada por la SBS para emitir garantías, debe revisarse el portal web de dicha Entidad (<http://www.sbs.gob.pe/sistema-financiero/relacion-de-empresas-que-se-encuentran-autorizadas-a-emitar-cartas-fianza>).

Los funcionarios competentes deben verificar la autenticidad de la garantía a través de los mecanismos establecidos (consulta web, teléfono u otros) por la empresa emisora.

3.4. EJECUCIÓN DE GARANTÍAS

La Entidad puede solicitar la ejecución de las garantías conforme a los supuestos contemplados en el artículo 155 del Reglamento.

3.5. ADELANTOS

La Entidad puede entregar adelantos directos al contratista, los que en ningún caso exceden en conjunto del treinta por ciento (30%) del monto del contrato original, siempre que ello haya sido previsto en la sección específica de las bases.

3.6. PENALIDADES

3.6.1. PENALIDAD POR MORA EN LA EJECUCIÓN DE LA PRESTACIÓN

En caso de retraso injustificado del contratista en la ejecución de las prestaciones objeto del contrato, la Entidad le aplica automáticamente una penalidad por mora por cada día de atraso, de conformidad con el artículo 162 del Reglamento.

3.6.2. OTRAS PENALIDADES

La Entidad puede establecer penalidades distintas a la mencionada en el numeral precedente, según lo previsto en el artículo 163 del Reglamento y lo indicado en la sección específica de las bases.

Estos dos tipos de penalidades se calculan en forma independiente y pueden alcanzar cada una un monto máximo equivalente al diez por ciento (10%) del monto del contrato vigente, o de ser el caso, del ítem que debió ejecutarse.

3.7. PAGOS

El pago se realiza después de ejecutada la respectiva prestación, pudiendo contemplarse pagos a cuenta, según la forma establecida en la sección específica de las bases o en el contrato.

La Entidad paga las contraprestaciones pactadas a favor del contratista dentro de los diez (10) días calendario siguientes de otorgada la conformidad de los servicios, siempre que se verifiquen las condiciones establecidas en el contrato para ello, bajo responsabilidad del funcionario competente.

La conformidad se emite en un plazo máximo de quince (15) días, bajo responsabilidad del funcionario que debe emitir la conformidad.

En el caso que se haya suscrito contrato con un consorcio, el pago se realizará de acuerdo a lo que se indique en el contrato de consorcio.

Advertencia

En caso de retraso en los pagos a cuenta o pago final por parte de la Entidad, salvo que se deba a caso fortuito o fuerza mayor, esta reconoce al contratista los intereses legales correspondientes, de conformidad con el artículo 39 de la Ley y 171 del Reglamento, debiendo repetir contra los responsables de la demora injustificada.

3.8. INCUMPLIMIENTO DEL CONTRATO

Las causales para la resolución del contrato, serán aplicadas de conformidad con el artículo 36 de la Ley y 164 del Reglamento.

3.9. DISPOSICIONES FINALES

Todos los demás aspectos del presente procedimiento no contemplados en las bases se regirán supletoriamente por la Ley y su Reglamento, así como por las disposiciones legales vigentes.

SECCIÓN ESPECÍFICA

CONDICIONES ESPECIALES DEL PROCEDIMIENTO DE SELECCIÓN

(EN ESTA SECCIÓN LA ENTIDAD DEBERÁ COMPLETAR LA INFORMACIÓN EXIGIDA, DE ACUERDO A LAS INSTRUCCIONES INDICADAS)

**CAPÍTULO I
GENERALIDADES**

1.1. ENTIDAD CONVOCANTE

Nombre : GOBIERNO REGIONAL DE CAJAMARCA – SEDE CENTRAL
RUC N° : 20453744168
Domicilio legal : Jr. Santa Teresa de Journet Nro. 351 Urb. La Alameda-
Cajamarca
Teléfono: : 076600040 – Anexo 1092
Correo electrónico: : emejiad@regioncajamarca.gob.pe

1.2. OBJETO DE LA CONVOCATORIA

El presente procedimiento de selección tiene por objeto la contratación del servicio de consultoría de obra para la **ELABORACIÓN DEL EXPEDIENTE TÉCNICO DE LA INVERSIÓN: “MEJORAMIENTO DEL CAMINO VECINAL CA1411/R060501 - ANEXO LAPAPAMPA, DEL DISTRITO DE CONTUMAZÁ, PROVINCIA CONTUMAZÁ, DEPARTAMENTO CAJAMARCA” – CUI N° 2556449.**

1.3. VALOR REFERENCIAL⁴

El valor referencial asciende a **CIENTO SESENTA Y TRES MIL CINCUENTA Y UNO CON 69/100 SOLES (S/ 163,051.69)**, incluidos los impuestos de Ley y cualquier otro concepto que incida en el costo total del servicio de consultoría de obra. El valor referencial ha sido calculado al mes de **ABRIL de 2024.**

Valor Referencial (VR)	Límites ⁵	
	Inferior	Superior
S/ 163,051.69 CIENTO SESENTA Y TRES MIL CINCUENTA Y UNO CON 69/100 SOLES INCLUYE IGV	S/ 146,749.53 CIENTO CUARENTA Y SEIS MIL SETECIENTOS CUARENTA Y NUEVE CON 53/100 SOLES INCLUYE IGV	S/ 179,356.85 CIENTO SETENTA Y NUEVE MIL TRESCIENTOS CINCUENTA Y SÍES CON 85/100 SOLES INCLUYE IGV

Importante

Las ofertas económicas no pueden exceder los límites del valor referencial de conformidad con el numeral 28.2 del artículo 28 de la Ley.

⁴ El monto del valor referencial indicado en esta sección de las bases no debe diferir del monto del valor referencial consignado en la ficha del procedimiento en el SEACE. No obstante, de existir contradicción entre estos montos, primará el monto del valor referencial indicado en las bases aprobadas.

⁵ De acuerdo a lo señalado en el artículo 48 del Reglamento, estos límites se calculan considerando dos (2) decimales. Para ello, si el límite inferior tiene más de dos decimales, se aumenta en un dígito el valor del segundo decimal; en el caso del límite superior, se considera el valor del segundo decimal sin efectuar el redondeo.

1.4. EXPEDIENTE DE CONTRATACIÓN

El expediente de contratación fue aprobado mediante **MEMORANDO N° D962-2024-GR.CAJ/GGR**, de fecha 03 de mayo de 2024.

1.5. FUENTE DE FINANCIAMIENTO

RECURSOS DETERMINADOS

Importante

La fuente de financiamiento debe corresponder a aquella prevista en la Ley de Equilibrio Financiero del Presupuesto del Sector Público del año fiscal en el cual se convoca el procedimiento de selección.

1.6. SISTEMA DE CONTRATACIÓN

El presente procedimiento se rige por el sistema de **SUMA ALZADA**, de acuerdo con lo establecido en el expediente de contratación respectivo.

Importante

En el caso de supervisión de obras, cuando se haya previsto que las actividades comprenden la liquidación del contrato de obra, la supervisión se rige bajo el sistema de tarifas mientras que la liquidación se rige bajo el sistema a suma alzada.

1.7. ALCANCES DEL REQUERIMIENTO

El alcance de la prestación está definido en el Capítulo III de la presente sección de las bases.

1.8. PLAZO DE PRESTACIÓN DEL SERVICIO DE CONSULTORÍA DE OBRA

Los servicios de consultoría de obra materia de la presente convocatoria se prestarán en el plazo de **CUARENTA Y CINCO (45) DÍAS CALENDARIO**, dicho plazo se iniciará a partir del día siguiente de la entrega de terreno. Asimismo, la fecha de inicio no estará supeditada a la entrega de ningún adelanto directo puesto que ello no ha sido considerado en el presente caso, en concordancia con lo establecido en el expediente de contratación.

Importante

En el caso de supervisión de obras, el plazo inicial del contrato debe estar vinculado al del contrato de la obra a ejecutar y comprender hasta la liquidación de la obra, de conformidad con el artículo 10 de la Ley.

1.9. COSTO DE REPRODUCCIÓN Y ENTREGA DE BASES

Los participantes registrados tienen el derecho de recabar un ejemplar de las bases, para cuyo efecto deben cancelar diez con 00/100 soles (S/ 10.00), por reproducción de las bases, recabar y pagar en efectivo en la Unidad de Caja del Gobierno Regional de Cajamarca Sede Central, sito en Jr. Santa Teresa de Journet N° 351 Urb. La Alameda – Cajamarca, de lunes a viernes en el horario de 07:30 horas a 13:00 horas y 14:30 horas a 17:00 horas, días hábiles o laborables

Importante

El costo de entrega de un ejemplar de las bases no puede exceder el costo de su reproducción.

1.10. BASE LEGAL

- Ley N°31953, Ley de Presupuesto del Sector Público para el Año Fiscal 2024.
- Ley N° 31954, que aprueba el Equilibrio Financiero del Sector Público para el Año Fiscal 2024.
- **Reglamento de la Ley N° 30225 Ley de Contrataciones del Estado**, aprobado con Decreto Supremo N° 344-2018-EF, publicado el 31.Dic.2018 (vigente desde el 30.Ene.2019) y su Fe de Erratas, publicado el 12.Ene.2019; modificado por Decreto Supremo N°377-2019-EF, Decreto Supremo N°168-2020-EF, Decreto Supremo N°250-2020-EF, Decreto Supremo N°162-2021-EF, Decreto Supremo N°234-2022-EF, Decreto Supremo N°308-2022-EF.
- **Texto Único Ordenado de la Ley N° 30225**, aprobado con Decreto Supremo N° 082-2019-EF, publicado el 13.Mar.2019 y su Fe de Erratas, publicado el 23.mar.2019; modificado por Ley N°31433, Ley N°31535.
- **Ley N° 30225** - Ley de Contrataciones del Estado, publicada el 11.Julio.2014.

6.1.2 Normas relacionadas a Obras Viales y Ambientales

EL CONSULTOR para elaborar el Expediente Técnico, debe contar con sus evaluaciones sociales y ambientales que corresponda, deberá tener en cuenta **obligatoriamente** la versión **vigente** de los manuales siguientes:

1. Manual de **Puentes**; aprobado con Resolución Directoral N° 019-2018-MTC/14 del 20.Dic.2018, publicado el 14.Ene.2019.
2. Manual de Carreteras: **Diseño Geométrico - DG-2018**, aprobado con Resolución Directoral N° 003-2018-MTC/14 del 30.01.2018, publicada el 07.Feb.2018.
3. Manual de **Seguridad Vial**; aprobado con Resolución Directoral N° 05-2017-MTC/14 del 01.Ago.2017, publicado el 25.Set.2017.
4. Manual de Carreteras: **Túneles, Muros y Obras Complementarias**, aprobado con Resolución Directoral N° 036-2016-MTC/14 del 27.10.2016.
5. Manual de **Ensayos de Materiales**, aprobado con Resolución Directoral N° 018-2016-MTC/14 del 03.06.2016, vigente del 27.06.2016.
6. Manual de **Dispositivos de Control de Tránsito Automotor para Calles y Carreteras**, aprobado Resolución Directoral N° 016-2016-MTC/14 del 31.05.2016, vigente del 5.06.2016.
7. Manual de Carreteras: **"Suelos, Geología, Geotecnia y Pavimentos", Sección Suelos y Pavimentos**, aprobado con Resolución Directoral N° 10-2014-MTC/14 del 09.04.2014.
8. Manual de **Inventarios Viales**, aprobado con Resolución Directoral N° 09-2014-MTC/14, del 03.04.2014
9. Manual de Carreteras: **Mantenimiento o Conservación Vial**, aprobado con Resolución Directoral N° 08-2014-MTC/14 del 27.03.2014.
10. Manual de Carreteras **"Especificaciones Técnicas Generales para Construcción" (EG-2013)**, aprobado con Resolución Directoral N° 003-2013-MTC/14 del 16.02.2013, actualizado con Resolución Directoral N° 22-2013-MTC/14 publicada el 07.08.2013.
11. Manual de **"Hidrología, Hidráulica y Drenaje"**, aprobado con R.D N°20-2011-MTC/14 (12.09.2011).
12. Resolución Jefatural N° 131-2018/IGN/DC/DPG, publicada el 22.12.2018
13. Norma Técnica Geodésica: **Especificaciones Técnicas para Levantamientos Geodésicos Verticales**, aprobado con Resolución Jefatural N° 057-2016/IGN/UCCN del 10.Jun.2016.
14. Norma Técnica Geodésica: **Especificaciones Técnicas para el Posicionamiento Geodésico Estático** relativo con Receptores del Sistema Satelital de Navegación Global, aprobado con Resolución Jefatural N° 139-2015/IGN/UCCN del 25.Dic.2015.
15. **Glosario de Términos de Uso Frecuente en Proyectos de Infraestructura Vial**, aprobado con Resolución Directoral N° 02-2018-MTC/14 del 12.01.2018.
16. **Especificaciones Técnicas de Pinturas para Obras Viales**, aprobado con Resolución Directoral N° 02-2013-MTC/14 del 22.02.2013.
17. **Glosario de Partidas, aplicables a obras de rehabilitación, mejoramiento y construcción de carreteras y puentes**, aprobado con Resolución Directoral N° 17-2012-MTC/14 del 20.09.2012.

GOBIERNO REGIONAL DE CAJAMARCA – SEDE CENTRAL
ADJUDICACIÓN SIMPLIFICADA N° 010-2024-GR.CAJ-PRIMERA CONVOCATORIA
BASES INTEGRADAS

18. Disposiciones para la **Demarcación y Señalización del Derecho de Vía de las carreteras del Sistema Nacional de Carreteras - SINAC**, establecidas con Resolución Ministerial No 404-2011-MTC/02 del 07.06.2011.
19. **Reglamento Nacional de Gestión de Infraestructura Vial**, aprobado con Decreto Supremo N° 034-2008-MTC, publicado el 25.10.2008 y sus modificatorias (DD.SS. N° 003-2009-MTC, 011-2009-MTC, 012-20011-MTC y 021-2016-MTC).
20. **Reglamento de Jerarquización Vial**, aprobado con Decreto Supremo N° 017-2007-MTC, publicado el 26.05.2007 y su modificatoria (D.S. N° 006-2009-MTC).
21. **Especificaciones AASHTO LRFD Bridge Design Specifications**.
22. **Disposiciones aplicables a los proyectos de Infraestructura Vial y para la actualización y/o modificación del Clasificador de Rutas del Sistema Nacional de Carreteras - SINAC**, aprobado con Decreto Supremo N° 005-2018-MTC del 01.Mar. 2018, publicado el 02.Mar. 2018.
23. Decreto Supremo N° 008-2019-MTC, que **modifica el Reglamento de Protección Ambiental** para el Sector Transportes, aprobado mediante D.S. N° 004-2017-MTC.
24. Decreto Legislativo N° 1394, que fortalece el funcionamiento de las autoridades competentes en el marco del Sistema Nacional de Evaluación de Impacto Ambiental, publicado el 06.Set.2018.
25. **Reglamento de Protección Ambiental del Sector Transportes**, aprobado con Decreto Supremo N° 004-2017-MTC, publicado el 17.Feb.2017.
26. **Reglamento de Organización y Funciones** Servicio Nacional de Certificación Ambiental para las Inversiones Sostenibles (SENACE), aprobado mediante D.S. N° 003-2015-MINAM, publicado el 15.Ene.2015.
27. Decreto Supremo N° 023-2014-MINAGRI, que **modifica el Reglamento de la Ley de Recursos Hídricos**, publicado el 27.Dic.2014.
28. Ley N° 29968 - **Ley de Creación del Servicio Nacional de Certificación Ambiental para las Inversiones Sostenibles (SENACE)**, del 20.Set.2012.
29. Directiva para la Concordancia entre el **Sistema Nacional de Evaluación de Impacto Ambiental (SEIA) y el Sistema Nacional de Inversión Pública (SNIP)**, aprobado con Resolución Ministerial N° 052-2012-MINAM, del 07.Mar.2012.
30. **Primera Actualización del listado de inclusión de los Proyectos de Inversión sujetos al Sistema Nacional de Evaluación Ambiental**, aprobado con Resolución Ministerial N° 157-2011-MINAM, publicada el 21.Jul.2011.
31. **Disposiciones para la Revisión Aleatoria de EIA aprobados por las Autoridades Competentes**, aprobado con Resolución Ministerial N° 239-2010-MINAM, publicada el 24.Nov.2010.
32. **Reglamento de la Ley N° 29338 - Ley de Recursos Hídricos**, aprobado mediante Decreto Supremo N° 001-2010-AG, publicado el 24.Mar.2010.
33. Ley N° 29338 - **Ley de Recursos Hídricos**, publicado el 31.Mar.2009
34. **Reglamento de la Ley N° 27446 - Ley del Sistema Nacional de Evaluación de Impacto Ambiental**, aprobado con Decreto Supremo N° 019-2009-MINAM, publicado el 25.Set.2009.
35. Decreto Legislativo N° 1078, que modifica la **Ley Nacional del Sistema Nacional de Evaluación de Impacto Ambiental**, publicado el 28.Jun.2008.
36. **Fe de Erratas de la Ley N° 27446, Ley del Sistema Nacional de Evaluación del Impacto Ambiental**, publicado el 23.Abr.2001.
37. Ley N° 27446 - **Ley del Sistema Nacional de Evaluación del Impacto Ambiental**, publicado el 23.Abr.2001
38. **Manual Ambiental para el Diseño y Construcción de Vías**.
39. **Reglamento de la Ley N° 26834 - Ley de Áreas Naturales Protegidas**, aprobado mediante Decreto Supremo N° 038-2001-AG, aprobado el 22.Jun.2001, publicado el 26.Jun.2001.
40. Ley N° 26834 - **Ley de Áreas Naturales Protegidas** aprobada el 17.Jun.1997, publicada el 04.Jul.1997.

GOBIERNO REGIONAL DE CAJAMARCA – SEDE CENTRAL
ADJUDICACIÓN SIMPLIFICADA N° 010-2024-GR.CAJ-PRIMERA CONVOCATORIA
BASES INTEGRADAS

41. Decreto Supremo N° 040-2019-MTC - Establecen Nuevo Plazo de Adecuación Ambiental - Reglamento de Protección Ambiental para el Sector Transportes.
42. Resolución Ministerial N° 763-2018-MTC/01 - Disposiciones complementarias para la elaboración de las tasaciones de los inmuebles necesarios para la ejecución de los Proyectos de Infraestructura en el Ámbito de Competencia del Ministerio de Transportes y Comunicaciones, por peritos u Organismos Especializados.
43. Sistema de contención de vehículos tipo barrera de seguridad (R.M. N° 824-2008-MTC/02 del 10.11.2008).
44. Otras Normas relacionadas a la infraestructura Vial y sus modificatorias

6.1.3 Normas, Manuales y/o Directivas del Sistema Nacional de Programación Multianual y Gestión de Inversiones

1. **Resolución Directoral N° 008-2020-EF/63.01** del 27.10.2020 y publicado el 28.10.2020, que modifica la Directiva N° 001-2019-EF/63.01 - Directiva General del Sistema Nacional de Programación Multianual y Gestión de Inversiones.
2. **Resolución Directoral N° 007-2020-EF/63.01** del 07.08.2020 y publicado el 08.08.2020, que aprueba los lineamientos para la utilización de la metodología BIM en las inversiones públicas.
3. **Resolución Directoral N° 006-2020-EF/63.01** del 18.07.2020 y publicado el 19.07.2020, que modifica la Directiva N° 001-2019-EF/63.01 - Directiva General del Sistema Nacional de Programación Multianual y Gestión de Inversiones.
4. **Decreto Supremo N° 179-2020-EF** publicado el 07.Jul.2020, que modifica el Reglamento del Decreto Legislativo N° 1252, el Reglamento del Decreto Legislativo N° 1435 y el Reglamento de Proyectos Especiales de Inversión Pública en el marco del Decreto de Urgencia N° 021-2020.
5. **Decreto Legislativo N° 1486**, que establece disposiciones para mejorar y optimizar la ejecución de obras públicas, publicado el 10.May.2020.
6. **Instrumentos Metodológicos** en el Marco del Sistema Nacional de Programación Multianual y Gestión de Inversiones, aprobada con Resolución Directoral N° 004-2019-EF/63.01 del 24.Set.2019 y publicado el 26.Set.2019.
7. ▪ Guía General de Identificación, Formulación y Evaluación de Proyectos de Inversión.
8. ▪ Lineamientos Generales para la identificación y registro de las inversiones de optimización, de ampliación marginal, de reposición y de rehabilitación.
9. **Decreto Supremo N° 289-2019-EF** publicado el 08.Set.2019, que aprueba disposiciones para la incorporación progresiva del BIM en la inversión pública.
10. **Directiva N° 001-2019-EF/63.01 - Directiva General del Sistema Nacional de Programación Multianual y Gestión de Inversiones**, aprobada con Resolución Directoral N° 001-2019-EF/63.01 del 21.Ene.2019 y publicado el 23.Ene.2019.
11. Decreto Supremo N° 284-2018-EF del 07.Dic.2018 y publicado el 09.Dic.2018, que aprueba el **Reglamento del Decreto Legislativo N° 1252 - Sistema Nacional de Programación Multianual y Gestión de Inversiones**, el cual deroga el Decreto Supremo N° 027-2017-EF, así como los Decretos Supremos N° 104-2017-EF y N° 248-2017-EF.
12. Decreto Supremo N° 242-2018-EF del 29.Oct.2018 y publicado el 30.Oct.2018, que aprueba el **Texto Único Ordenado del Decreto Legislativo N° 1252**.
13. **Decreto Legislativo N° 1432**, que modifica el Decreto Legislativo N° 1252, que crea el Sistema Nacional de Programación Multianual y Gestión de Inversiones y deroga la Ley N° 27293, Ley del Sistema Nacional de Inversión Pública, del 15.Set.18 y publicado el 16.Set.18.
14. **Resolución Ministerial N° 633-2018-MTC/01**, del 09.Ago.2018 y publicado el 12.Ago.2018, que aprueba la Metodología Específica **"Ficha Técnica Estándar, Instructivo y Líneas de Corte para la Formulación y Evaluación de Proyectos de Inversión Interurbanas"**.
15. **Instrumentos Metodológicos** en el Marco del Sistema Nacional de Programación Multianual y Gestión de Inversiones, aprobada con Resolución Directoral N° 007-2017-EF/63.01 del 20.Oct.2017 y publicado el 24.Oct.2017.

GOBIERNO REGIONAL DE CAJAMARCA – SEDE CENTRAL
ADJUDICACIÓN SIMPLIFICADA N° 010-2024-GR.CAJ-PRIMERA CONVOCATORIA
BASES INTEGRADAS

16. Lineamientos Generales para la identificación y registro de las inversiones de optimización, de ampliación marginal, de reposición y de rehabilitación (Derogado con Resolución Directoral N°004-2019-EF/63.01).
17. Contenido Mínimo General para la elaboración de estudios de preinversión a nivel de Perfil para proyectos de inversión de recuperación post desastre.
18. **Decreto Legislativo N° 1252**, que crea el **Sistema Nacional de Programación Multianual y Gestión de Inversiones**, del 30.Nov.2016 y publicado el 01.Dic.2016.
19. Manuales, Guías Metodológicas y Casos Prácticos de elaboración de estudios de preinversión relacionados con el alcance de la presente consultoría, registrados en la página web de la Dirección General de Programación Multianual del Ministerio de Economía y Finanzas.

6.1.4 Normas de Protección al Patrimonio Cultural de la Nación

1. **Decreto Supremo N° 011-2020-MC** del 24.Ago.2020, que establece medidas excepcionales y temporales en relación a las inspecciones a cargo del Ministerio de Cultura; respecto de la inscripción en los registros regulados en el Título XIV del Reglamento de Intervenciones Arqueológicas; sobre las acciones referidas a la protección provisional de los bienes que se presumen integrantes del Patrimonio Cultural de la Nación; así como de la prórroga de los procedimientos de expedición de Certificado de Inexistencia de Restos Arqueológicos, en el marco de la Emergencia Sanitaria declarada por la pandemia del COVID - 19.
2. **Resolución Directoral N° 0166-2020-DGPA/MC**, del 16.Jun.2020, aprueba los "Términos de Uso del Sistema de Gestión de CIRA" para la expedición del Certificado de Inexistencia de Restos Arqueológicos, y los "Términos de uso del Sistema de Gestión del Plan de Monitoreo Arqueológico - PMA (Versión 2.0)".
3. **Decreto Supremo N° 007-2020-MC**, del 05.Jun.2020, que modifica el Reglamento de la Ley N° 28296, Ley General del Patrimonio Cultural de la Nación, aprobado por Decreto Supremo N° 011-2006-ED.
4. **Resolución Ministerial N° 140-2020-MC**, del 01.Jun.2020, aprueba las "Disposiciones para la implementación progresiva del Sistema de Gestión de CIRA y Sistema de Gestión de PMA para proyectos de inversión a cargo de entidades públicas, en el marco del Decreto Legislativo N°1486".
5. **Resolución Ministerial N°125-2020-MC**, del 19.May. 2020, aprueba los "Lineamientos para regular el uso de la Plataforma Virtual de Atención a la Ciudadanía y Casilla Electrónica del Ministerio de Cultura". Deja sin efecto el numeral 6.3.1 del "Protocolo de atención de la ciudadanía para reducir el riesgo de propagación e impacto sanitario de la enfermedad causada por el virus Coronavirus (COVID-19) en las oficinas que brinda Atención al Ciudadano y Gestión Documentaria y las que hagan sus veces en las dependencias del Ministerio de Cultura a nivel nacional", aprobado mediante RM N° 116-2020-MC.
6. **Resolución Viceministerial N°238-2017-VMPCIC-MC** del 28.Dic.2017, aprueba la Guía para la expedición del Certificado de Inexistencia de Restos Arqueológicos - CIRA.
7. **Decreto Supremo N° 007-2017-MC**, del 08.Oct.2017, modifica el Reglamento de la Ley N° 28296 – Ley General del Patrimonio Cultural de la Nación.
8. **Resolución Ministerial N° 282-2017-MC** del 10.Ago.2017, que aprueba la Guía N° 001-2017-MC, Guía metodológica para la identificación de los impactos arqueológicos y las medidas de mitigación en el marco de los proyectos de evaluación arqueológica (PEA), proyectos de rescate arqueológica (PRA) y planes de monitoreo arqueológico (PMA) conforme a lo establecido en el Reglamento de Intervenciones Arqueológicas (RIA).
9. **Resolución Ministerial N° 283-2017-MC** del 10.Ago.2017, que aprueba la Directiva N° 001-2017-MC, que establece los criterios de potencialidad de los Bienes arqueológicos en el marco de proyectos de evaluación arqueológica (PEA) y de planes de monitoreo arqueológico (PMA), así como establece precisiones al procedimiento de aprobación de proyectos de rescate arqueológico (PRA).
10. **Decreto Legislativo N° 1255**, del 03.Dic.2016 y publicado el 07.Dic.2016, que modifica la Ley N° 28296 - Ley General del Patrimonio Cultural de la Nación y la Ley N° 29565 - Ley de Creación del Ministerio de Cultura.

GOBIERNO REGIONAL DE CAJAMARCA – SEDE CENTRAL
ADJUDICACIÓN SIMPLIFICADA N° 010-2024-GR.CAJ-PRIMERA CONVOCATORIA
BASES INTEGRADAS

11. **Decreto Supremo N° 001-2015-MC** del 03.Feb.2015, aprueba el Texto Único de Procedimientos Administrativos del Ministerio de Cultura (TUPA).
12. **Resolución Directoral N° 564-2014-DGPA-VMPCIC/MC** del 19.Dic.2014, aprueba el Plan de Monitoreo Arqueológico que forma parte del proceso informatizado para las Autorizaciones de Intervenciones Arqueológicas en la modalidad de Planes de Monitoreo Arqueológico.
13. **Resolución Directoral N° 550-2014-DGPA-VMPCIC/MC** del 12.Dic.2014, aprueba la "Guía para elaboración de Expediente Técnico (Ficha Técnica, Memoria Descriptiva y Plano) y de Declaratoria (Ficha Técnica para Declaratoria como Patrimonio Cultural de la Nación, Ficha Oficial de Inventario de Monumentos Arqueológicos, y Ficha de Registro Fotográfico)".
14. **Decreto Supremo N° 003-2014-MC** del 04.Oct.2014, aprueba el Reglamento de Intervenciones Arqueológicas (RIA).
15. **Resolución Ministerial N° 253-2014-MC** del 01.Ago.2014, aprueba los Alcances del Concepto Infraestructura Preexistente, para efecto de lo dispuesto en el numeral 2.3 del artículo 2 del Decreto Supremo N° 054-2013-PCM.
16. **Resolución Viceministerial N° 037-2013-VMPCIC-MC** del 30.May.2013, aprueba la Directiva N° 001-2013-VMPCIC/MC Normas y Procedimientos para para la emisión del CIRA en el marco de los DS N° 054-2013-PCM y DS N° 060-2013-PCM.
17. **Decreto Supremo N° 054-2013-PCM** del 16.May.2013, aprueban las Disposiciones Especiales para los Procedimientos Administrativos de Autorizaciones y/o Certificaciones para los Proyectos de Inversión en el ámbito del Territorio Nacional.
18. **Decreto Supremo N° 060-2013-PCM** del 16.May.2013 y publicado el 25.May.2013, aprueban las Disposiciones Especiales para ejecución de Procedimientos Administrativos y otras medidas para impulsar Proyectos de Inversión Pública y Privada.
19. **Ley N° 29565** - Ley de Creación del Ministerio de Cultura, publicado el 22.Jul.2010.
20. **Reglamento de la Ley N° 28296**, aprobado con Decreto Supremo N° 011-2006-ED; Norma publicada el 01.Jun.2006 y el Texto publicado el 02.Jun.2006; modificado mediante Decreto Supremo N° 001-2016-MC y publicado el 07.Jun.2016.
21. **Ley N° 28296** - Ley General del Patrimonio Cultural de la Nación, publicado el 22.Jul.2004 (Las Zonas Arqueológicas forman parte del Patrimonio Cultural de la Nación y están protegidas por la Ley).
22. **Decreto Legislativo N° 635** - Código Penal del Perú, Título VIII, artículos 226 a 231, determina las sanciones y penas para quienes resultan responsables de delitos contra el Patrimonio Cultural de la Nación.
23. **Constitución Política del Perú**, Título I, Capítulo I, artículo 2 (inciso 8 y 19), Capítulo 2 (artículo 21) establece el Derecho a la Cultura, la Protección del Estado sobre los Bienes Culturales o los que se presumen como tales.

6.1.5 Normas Complementarias

1. Norma "Elaboración de Proyectos y Ejecución de Obras en Sistemas de Distribución y Sistemas de Utilización en Media Tensión en Zonas de Concesión de Distribución", aprobada por R.D. N°018-2002-EM/DGE.
2. Norma DGE – 013 – CS – 1
3. Norma DGE – 015 – PD – 1
4. Norma 2003 –01-14.-R.M. N°013 – 2003 – EM/DM.
5. Código Nacional de Electricidad – Suministro 2011
6. Código Nacional de Electricidad – Sistema de utilización
7. Normas Técnicas Peruanas (NTP) - American Society for Testing and Materials (ASTM).

El Expediente Técnico debe elaborar tomando en cuenta la normativa bajo la cual fue aprobado el Expediente Técnico con el cual se viene ejecutando la obra; sin embargo la ejecución de las prestaciones pendientes se adecuarán a las exigencias de las normas técnicas vigentes.

Las referidas normas incluyen sus respectivas modificaciones, de ser el caso.

CAPÍTULO II DEL PROCEDIMIENTO DE SELECCIÓN

2.1. CALENDARIO DEL PROCEDIMIENTO DE SELECCIÓN

Según el cronograma de la ficha de selección de la convocatoria publicada en el SEACE.

Importante

De conformidad con la vigesimosegunda Disposición Complementaria Final del Reglamento, en caso la Entidad (Ministerios y sus organismos públicos, programas o proyectos adscritos) haya difundido el requerimiento a través del SEACE siguiendo el procedimiento establecido en dicha disposición, no procede formular consultas u observaciones al requerimiento.

2.2. CONTENIDO DE LAS OFERTAS

2.2.1. OFERTA TÉCNICA

La oferta contendrá, además de un índice de documentos⁶, la siguiente documentación:

2.2.1.1. Documentación de presentación obligatoria

A. Documentos para la admisión de la oferta

a.1) Declaración jurada de datos del postor. (**Anexo N° 1**)

a.2) Documento que acredite la representación de quien suscribe la oferta.

En caso de persona jurídica, copia del certificado de vigencia de poder del representante legal, apoderado o mandatario designado para tal efecto.

En caso de persona natural, copia del documento nacional de identidad o documento análogo, o del certificado de vigencia de poder otorgado por persona natural, del apoderado o mandatario, según corresponda.

En el caso de consorcios, este documento debe ser presentado por cada uno de los integrantes del consorcio que suscriba la promesa de consorcio, según corresponda.

Advertencia

De acuerdo con el artículo 4 del Decreto Legislativo N° 1246, las Entidades están prohibidas de exigir a los administrados o usuarios la información que puedan obtener directamente mediante la interoperabilidad a que se refieren los artículos 2 y 3 de dicho Decreto Legislativo. En esa medida, si la Entidad es usuaria de la Plataforma de Interoperabilidad del Estado – PIDE⁷ y siempre que el servicio web se encuentre activo en el Catálogo de Servicios de dicha plataforma, no corresponderá exigir el certificado de vigencia de poder y/o documento nacional de identidad.

a.3) Declaración jurada de acuerdo con el literal b) del artículo 52 del Reglamento. (**Anexo N° 2**)

⁶ La omisión del índice no determina la no admisión de la oferta.

⁷ Para mayor información de las Entidades usuarias y del Catálogo de Servicios de la Plataforma de Interoperabilidad del Estado – PIDE ingresar al siguiente enlace <https://www.gobiernodigital.gob.pe/interoperabilidad/>

- a.4) Declaración jurada de cumplimiento de los Términos de Referencia contenidos en el numeral 3.1 del Capítulo III de la presente sección. (**Anexo N° 3**)
- a.5) Declaración jurada de plazo de prestación del servicio de consultoría de obra. (**Anexo N° 4**).
- a.6) Promesa de consorcio con firmas legalizadas, de ser el caso, en la que se consigne los integrantes, el representante común, el domicilio común y las obligaciones a las que se compromete cada uno de los integrantes del consorcio así como el porcentaje equivalente a dichas obligaciones. (**Anexo N° 5**)

Importante

El órgano encargado de las contrataciones o el comité de selección, según corresponda, verifica la presentación de los documentos requeridos. De no cumplir con lo requerido, la oferta se considera no admitida.

B. Documentos para acreditar los requisitos de calificación

Incorporar en la oferta los documentos que acreditan los “**Requisitos de Calificación**” que se detallan en el numeral 3.2 del Capítulo III de la presente sección de las bases.

2.2.1.2. Documentación de presentación facultativa:

- a) En el caso de microempresas y pequeñas empresas integradas por personas con discapacidad, o en el caso de consorcios conformados en su totalidad por estas empresas, deben presentar la constancia o certificado con el cual acredite su inscripción en el Registro de Empresas Promocionales para Personas con Discapacidad⁸.
- b) Incorporar en la oferta los documentos que acreditan los “**Factores de Evaluación**” establecidos en el Capítulo IV de la presente sección de las bases, a efectos de obtener el puntaje previsto en dicho Capítulo para cada factor.
- c) Solicitud de bonificación por tener la condición de micro y pequeña empresa. (**Anexo N° 11**)
- d) Los postores con domicilio en la provincia donde se prestará el servicio de consultoría de obra, o en las provincias colindantes, sean o no pertenecientes al mismo departamento o región, pueden presentar la solicitud de bonificación por servicios prestados fuera de la provincia de Lima y Callao, según (**Anexo N° 10**).

Advertencia

El órgano encargado de las contrataciones o el comité de selección, según corresponda, no podrá exigir al postor la presentación de documentos que no hayan sido indicados en los acápites “Documentos para la admisión de la oferta”, “Requisitos de calificación” y “Factores de evaluación”.

2.2.2. OFERTA ECONÓMICA

La oferta económica expresada en **SOLES**. Adjuntar obligatoriamente el **Anexo N° 6**.

^{*} Dicho documento se tendrá en consideración en caso de empate, conforme a lo previsto en el artículo 91 del Reglamento.

GOBIERNO REGIONAL DE CAJAMARCA – SEDE CENTRAL
ADJUDICACIÓN SIMPLIFICADA N° 010-2024-GR.CAJ-PRIMERA CONVOCATORIA
BASES INTEGRADAS

El monto total de la oferta económica y los subtotales que lo componen deben ser expresados con dos (2) decimales. Los precios unitarios o tarifas pueden ser expresados con más de dos (2) decimales.

Importante

- *El órgano encargado de las contrataciones o el comité de selección, según corresponda, declara no admitidas las ofertas que no se encuentren dentro de los límites del valor referencial previstos en el numeral 28.2 del artículo 28 de la Ley.*
- *La estructura de costos, se presenta para el perfeccionamiento del contrato.*

2.3. DETERMINACIÓN DEL PUNTAJE TOTAL DE LAS OFERTAS

Una vez evaluadas las ofertas técnica y económica se procederá a determinar el puntaje total de las mismas.

El puntaje total de las ofertas es el promedio ponderado de ambas evaluaciones, obtenido de la aplicación de la siguiente fórmula:

$$PTP_i = c_1 PT_i + c_2 Pe_i$$

Donde:

- PTP_i = Puntaje total del postor i
PT_i = Puntaje por evaluación técnica del postor i
Pe_i = Puntaje por evaluación económica del postor i
c₁ = Coeficiente de ponderación para la evaluación técnica.
c₂ = Coeficiente de ponderación para la evaluación económica.

Se aplicarán las siguientes ponderaciones:

- c₁ = 0.80
c₂ = 0.20

Donde: c₁ + c₂ = 1.00

2.4. PRESENTACIÓN DEL RECURSO DE APELACIÓN

“El recurso de apelación se presenta ante la Unidad de Trámite Documentario de la Entidad.

En caso el participante o postor opte por presentar recurso de apelación y por otorgar la garantía mediante depósito en cuenta bancaria, se debe realizar el abono en:

- N° de Cuenta : 00-761-051881
Banco : Banco de la Nación
N° CCI⁹ : 018 761 000761051881 78

2.5. REQUISITOS PARA PERFECCIONAR EL CONTRATO

El postor ganador de la buena pro debe presentar los siguientes documentos para perfeccionar el contrato:

⁹ En caso de transferencia interbancaria.

GOBIERNO REGIONAL DE CAJAMARCA – SEDE CENTRAL
ADJUDICACIÓN SIMPLIFICADA N° 010-2024-GR.CAJ-PRIMERA CONVOCATORIA
BASES INTEGRADAS

- a) Garantía de fiel cumplimiento del contrato.
- b) Garantía de fiel cumplimiento por prestaciones accesorias, de ser el caso.
- c) Contrato de consorcio con firmas legalizadas ante Notario de cada uno de los integrantes, de ser el caso.
- d) Código de cuenta interbancaria (CCI) o, en el caso de proveedores no domiciliados, el número de su cuenta bancaria y la entidad bancaria en el exterior.
- e) Copia de la vigencia del poder del representante legal de la empresa que acredite que cuenta con facultades para perfeccionar el contrato, cuando corresponda.
- f) Copia de DNI del postor en caso de persona natural, o de su representante legal en caso de persona jurídica.

Advertencia

De acuerdo con el artículo 4 del Decreto Legislativo N° 1246, las Entidades están prohibidas de exigir a los administrados o usuarios la información que puedan obtener directamente mediante la interoperabilidad a que se refieren los artículos 2 y 3 de dicho Decreto Legislativo. En esa medida, si la Entidad es usuaria de la Plataforma de Interoperabilidad del Estado – PIDE¹⁰ y siempre que el servicio web se encuentre activo en el Catálogo de Servicios de dicha plataforma, no corresponderá exigir los documentos previstos en los literales e) y f).

- g) Domicilio para efectos de la notificación durante la ejecución del contrato.
- h) Autorización de notificación de la decisión de la Entidad sobre la solicitud de ampliación de plazo mediante medios electrónicos de comunicación¹¹. **(Anexo N° 12)**
- i) Detalle de los precios unitarios de la oferta económica¹².
- j) Estructura de costos de la oferta económica.
- k) Copia de los diplomas que acrediten la formación académica requerida del personal clave, en caso que el grado o título profesional requerido no se encuentren publicados en el Registro Nacional de Grados Académicos y Títulos Profesionales a cargo de la de la Superintendencia Nacional de Educación Superior Universitaria – SUNEDU¹³.
- l) Copia de (i) contratos y su respectiva conformidad o (ii) constancias o (iii) certificados o (iv) cualquier otra documentación que, de manera fehaciente demuestre la experiencia del personal clave.
- m) Copia de documentos que sustenten la propiedad, la posesión, el compromiso de compra venta o alquiler u otro documento que acredite la disponibilidad del requisito de calificación equipamiento estratégico. En el caso que el postor ganador sea un consorcio los documentos de acreditación de este requisito pueden estar a nombre del consorcio o de uno de sus integrantes¹⁴.
- n) Formato de autorización para realizar notificación electrónica. **(ANEXO N° 14)**

Importante

- *La Entidad debe aceptar las diferentes denominaciones utilizadas para acreditar la carrera profesional requerida, aun cuando no coincida literalmente con aquella prevista en los requisitos de calificación (por ejemplo Ingeniería Ambiental, Ingeniería en Gestión Ambiental, Ingeniería y Gestión Ambiental u otras denominaciones).*
- *Los documentos que acreditan la experiencia del personal clave deben incluir como mínimo los nombres y apellidos del personal, el cargo desempeñado, el plazo de la prestación indicando el día, mes y año de inicio y culminación, el nombre de la Entidad u organización que emite el documento, la fecha de emisión y nombres y apellidos de quien suscribe el documento.*

¹⁰ Para mayor información de las Entidades usuarias y del Catálogo de Servicios de la Plataforma de Interoperabilidad del Estado – PIDE ingresar al siguiente enlace <https://www.gobiernodigital.gob.pe/interoperabilidad/>

¹¹ En tanto se implemente la funcionalidad en el SEACE, de conformidad con la Primera Disposición Complementaria Transitoria del Decreto Supremo N° 234-2022-EF.

¹² Incluir solo en caso de la contratación bajo el sistema a suma alzada.

¹³ <https://enlinea.sunedu.gob.pe/>

¹⁴ Incluir solo en caso se haya incluido el equipamiento estratégico como requisito de calificación.

GOBIERNO REGIONAL DE CAJAMARCA – SEDE CENTRAL
ADJUDICACIÓN SIMPLIFICADA N° 010-2024-GR.CAJ-PRIMERA CONVOCATORIA
BASES INTEGRADAS

En caso estos documentos establezcan el plazo de la experiencia adquirida por el personal clave en meses sin especificar los días la Entidad debe considerar el mes completo.

De presentarse experiencia ejecutada paralelamente (traslape), para el cómputo del tiempo de dicha experiencia sólo se considerará una vez el periodo traslapado. No obstante, de presentarse periodos traslapados en el supervisor de obra, no se considera ninguna de las experiencias acreditadas, salvo la supervisión de obras por paquete.

Se considerará aquella experiencia que no tenga una antigüedad mayor a veinticinco (25) años anteriores a la fecha de la presentación de ofertas.

Asimismo, la Entidad debe valorar de manera integral los documentos presentados para acreditar dicha experiencia. En tal sentido, aun cuando en los documentos presentados la denominación del cargo o puesto no coincida literalmente con aquella prevista en los requisitos de calificación, se deberá validar la experiencia si las actividades que realizó el profesional corresponden con la función propia del cargo o puesto requerido.

- *Cuando el postor ganador de la buena pro presenta como personal clave a profesionales que se encuentren prestando servicios como residente o supervisor en obras contratadas por la Entidad que no cuentan con recepción, procede otorgar plazo adicional para subsanar, conforme lo previsto en el literal a) del artículo 141 del Reglamento.*
- *En caso que el postor ganador de la buena pro sea un consorcio, las garantías que presente este para el perfeccionamiento del contrato, así como durante la ejecución contractual, de ser el caso, además de cumplir con las condiciones establecidas en el artículo 33 de la Ley y en el artículo 148 del Reglamento, deben consignar expresamente el nombre completo o la denominación o razón social de los integrantes del consorcio, en calidad de garantizados, de lo contrario no podrán ser aceptadas por las Entidades. No se cumple el requisito antes indicado si se consigna únicamente la denominación del consorcio, conforme lo dispuesto en la Directiva "Participación de Proveedores en Consorcio en las Contrataciones del Estado".*
- *En los contratos de consultoría de obras que celebren las Entidades con las micro y pequeñas empresas, estas últimas pueden otorgar como garantía de fiel cumplimiento el diez por ciento (10%) del monto del contrato, porcentaje que es retenido por la Entidad durante la primera mitad del número total de pagos a realizarse, de forma prorrateada en cada pago, con cargo a ser devuelto a la finalización del mismo, conforme lo establece el numeral 149.4 del artículo 149 y el numeral 151.2 del artículo 151 del Reglamento. Para dicho efecto los postores deben encontrarse registrados en el REMYPE, consignando en la Declaración Jurada de Datos del Postor (Anexo N° 1) o en la solicitud de retención de la garantía durante el perfeccionamiento del contrato, que tienen la condición de MYPE, lo cual será verificado por la Entidad en el link <http://www2.trabajo.gob.pe/servicios-en-linea-2-2> opción consulta de empresas acreditadas en el REMYPE.*

Importante

- *Corresponde a la Entidad verificar que las garantías presentadas por el postor ganador de la buena pro cumplan con los requisitos y condiciones necesarios para su aceptación y eventual ejecución; sin perjuicio de la determinación de las responsabilidades funcionales que correspondan.*
- *De conformidad con el Reglamento Consular del Perú aprobado mediante Decreto Supremo N° 076-2005-RE para que los documentos públicos y privados extendidos en el exterior tengan validez en el Perú, deben estar legalizados por los funcionarios consulares peruanos y refrendados por el Ministerio de Relaciones Exteriores del Perú, salvo que se trate de documentos públicos emitidos en países que formen parte del Convenio de la Apostilla, en cuyo caso bastará con que estos cuenten con la Apostilla de la Haya¹⁵.*
- *La Entidad no puede exigir documentación o información adicional a la consignada en el presente numeral para el perfeccionamiento del contrato.*

¹⁵ Según lo previsto en la Opinión N° 009-2016/DTN.

2.6. PERFECCIONAMIENTO DEL CONTRATO

El contrato se perfecciona con la suscripción del documento que lo contiene. Para dicho efecto el postor ganador de la buena pro, dentro del plazo previsto en el artículo 141 del Reglamento, debe presentar la documentación requerida en mesa de partes del Gobierno Regional de Cajamarca, sito en Jr. Santa Teresa de Journet N°. 351 Urb. La Alameda – Cajamarca y estar dirigido al Director de Regional de Administración; horario de atención de 07:30 horas a 13:00 Horas y 14:30 Horas a 17:00 horas, de lunes a viernes y en días hábiles.

2.7. ADELANTOS¹⁶

La Entidad no otorgará adelanto directo.

2.8. FORMA DE PAGO

La Entidad realizará el pago de la contraprestación pactada a favor del contratista en tres (3) pagos parciales o armadas.

Para efectos del pago de las contraprestaciones ejecutadas por el contratista, la Entidad debe contar con la siguiente documentación:

PAGO N° 1: 40% del monto del contrato

Para el pago se requiere contar con el Informe de Conformidad de EL SUPERVISOR del expediente técnico, sobre los siguientes entregables:

ESTUDIO DE INGENIERÍA

Para el pago se debe contar con la conformidad del estudio otorgada por EL SUPERVISOR sobre el contenido de cada uno de los informes señalados en el numeral 9.1 de los presentes Términos de Referencia (TdR), notificada al CONSULTOR por la Sub Gerencia de Estudios (SGE):
Informe Inicial - Plan de Trabajo

Informe de Avance N° 1 - ING.

Estudio Ambiental

Para el pago se debe contar con la conformidad del estudio ambiental, otorgada por EL SUPERVISOR de acuerdo con lo señalado en el numeral 10.3 de los presentes Términos de Referencia y en el **Anexo 15**, notificada al CONSULTOR por la Sub Gerencia de Estudios:
Plan de Trabajo del estudio ambiental.

Estudio Ambiental listo para presentación ante la autoridad competente.

ESTUDIO DE ARQUEOLOGÍA

Para el pago se debe contar con la conformidad del Estudio de Arqueología otorgada por EL SUPERVISOR sobre el contenido de cada uno de los informes señalados en el numeral 10.4 de los presentes Términos de Referencia y en el **Anexo 16**, notificada por la Sub Gerencia de Estudios:

Emisión de CIRA(s), emitido por la Dirección de Cultura, o documento equivalente.

PAGO N° 2: 30% del monto del contrato

El Pago se efectuará una vez que se hayan cumplido los siguientes requisitos o condiciones: i) se haya ejecutado el registro del informe de variaciones con el Formato F-08A, ii) se cuente con la aprobación resolutive del expediente técnico.

¹⁶ Si la Entidad ha previsto la entrega de adelantos, debe prever el plazo en el cual el contratista debe solicitar el adelanto, así como el plazo de entrega del mismo, conforme a lo previsto en el artículo 156 del Reglamento.

PAGO N° 3: 30% del monto del contrato

El Pago se efectuará una vez que se hayan cumplido los siguientes requisitos o condiciones

i) la SGE haya recepcionado a conformidad el expediente técnico conformado según como se indica en el ítem 10.6 del numeral 10 de los presentes TdR, ii) el consultor proyectista haya presentado la liquidación del contrato según lo señalado en el ítem 22.15 del numeral 22 de los presentes Términos de Referencia.

Para el pago se requiere contar con el Informe de Conformidad de EL SUPERVISOR del expediente técnico, sobre los siguientes entregables:

ESTUDIO DE INGENIERÍA

Para el pago se debe contar con la conformidad del estudio otorgada por EL SUPERVISOR sobre el contenido de cada uno de los informes señalados en el numeral 9.1 de los presentes Términos de Referencia, y notificada al CONSULTOR por la Sub Gerencia de Estudios:

Informe de Avance N° 2 - ING.

En cuanto a la verificación que realiza la SGE-GORECAJ sobre los informes de conformidad de EL SUPERVISOR con los cuales emite aprobación a los Informes presentados por EL CONSULTOR, debe señalarse que son para efectos de controlar el avance del servicio y el desarrollo del Estudio, entendiéndose que quien define los resultados finales del Estudio es EL CONSULTOR con la conformidad de EL SUPERVISOR, en virtud a la aplicación de las normas especializadas en la materia del servicio requerido, las cuales se han precisado en los presentes Términos de Referencia, así como la responsabilidad por la calidad del estudio establecida para ambos en la Ley de Contrataciones del Estado, siendo que, las observaciones que emite el SUPERVISOR a los Informes de EL CONSULTOR se circunscriben al incumplimiento de los aspectos técnicos, cálculos, diseño, metrados, presupuesto y los alcances establecidos en los presentes Términos de Referencia.

ESTUDIO AMBIENTAL

Para el pago se debe contar con la conformidad del estudio ambiental, otorgada por EL SUPERVISOR de acuerdo con lo señalado en el numeral 10.3 de los presentes Términos de Referencia y en el Anexo 15, notificado al CONSULTOR por la Sub Gerencia de Estudios:

Certificación ambiental emitida por la dependencia correspondiente.

REGISTRO EN LA FASE DE EJECUCIÓN DEL PROYECTO DE INVERSIÓN Y APROBACIÓN DEL ESTUDIO

Para el pago se debe contar con la conformidad del Estudio Técnico Económico, el Registro del Formato N° 08-A Sección C en la fase de Ejecución del Proyecto y la aprobación del Expediente Técnico por la Gerencia Regional de Infraestructura (GRI) del Gobierno Regional Cajamarca (GORECAJ), mediante Resolución Gerencial:

Aprobación del Expediente Técnico mediante Resolución Gerencial GRI.

Dicha documentación se debe presentar en Tramite Documentario de la Sede del Gobierno Regional de Cajamarca, sito en el Jr. Santa Teresa de Journet N° 351 Urb. La Alameda – Cajamarca, de lunes a viernes en el horario de 07:30 horas a 13:00 horas y 14:30 horas a 17:00 horas, días hábiles o laborables.

**CAPÍTULO III
REQUERIMIENTO**



GERENCIA REGIONAL DE INFRAESTRUCTURA
SUBGERENCIA DE ESTUDIOS

GOBIERNO REGIONAL
CAJAMARCA

TÉRMINOS DE REFERENCIA

PARA LA CONTRATACION DEL SERVICIO DE CONSULTORIA DE OBRA
PARA LA ELABORACION DEL EXPEDIENTE TECNICO DE LA INVERSION:
"MEJORAMIENTO DEL CAMINO VECINAL CA 1411/R060501 - ANEXO
LAPAPAMPA, DEL DISTRITO DE CONTUMAZA - PROVINCIA DE
CONTUMAZA - DEPARTAMENTO DE CAJAMARCA"

CAJAMARCA - PERÚ
- 2023 -

Contenido

3.1 TERMINOS DE REFERENCIA	6
3.1.1 Consideraciones Generales.....	6
1. AREA USUARIA.....	6
2. FINALIDAD PÚBLICA.....	6
3. ANTECEDENTES	6
4. UBICACIÓN.....	6
5. OBJETIVOS.....	6
6. ALCANCE.....	7
7. REVISIÓN Y EVALUACIÓN DE ANTECEDENTES.....	14
8. SUPERVISION DE LOS ESTUDIOS Y COORDINACIÓN	14
9. CONTENIDO DEL EXPEDIENTE TECNICO	14
9.1 ESTUDIO DE INGENIERIA.....	14
9.1.1 INVENTARIO VIAL 14	
9.1.2 ESTUDIO DE TRÁFICO 14	
9.1.3 ESTUDIO DE GEORREFERENCIACION, TOPOGRAFIA, TRAZO Y DISEÑO VIAL 15	
9.1.4 ESTUDIO DE HIDROLOGÍA Y DRENAJE 15	
9.1.5 SUELOS, CANTERAS, FUENTES DE AGUA Y 15	
9.1.6 GEOLOGÍA Y GEOTECNIA 15	
9.1.7 ESTRUCTURAS Y OBRAS DE ARTE 15	
9.1.8 SEÑALIZACIÓN Y SEGURIDAD VIAL 15	
9.1.9 METRADOS, ANALISIS DE PRECIOS UNITARIOS, PRESUPUESTO Y FORMULAS POLINOMICAS, ESPECIFICACIONES TECNICAS, CRONOGRAMAS 15	
9.1.10 ESTUDIOS COMPLEMENTARIOS – ESTUDIO DE AREAS AUXILIARES 15	
9.1.11 MANTENIMIENTO RUTINARIO Y PERIODICO 15	
9.1.12 INFORME DE VARIACIONES 15	
9.1.13 ESTUDIO DE INFRAESTRUCTURA EXISTENTE 15	
9.1.14 GESTIÓN DE RIESGOS EN LA PLANIFICACIÓN DE LA EJECUCIÓN DE OBRAS 15	
9.2 ESTUDIO AMBIENTAL	15
9.3 ACTUALIZACION DEL ESTUDIO DE EVALUACION ARQUEOLOGICA.....	16
10. PRODUCTO A OBTENER.....	16
10.1 INFORMES A PRESENTAR POR EL CONSULTOR.....	16
10.2 INFORMES DEL ESTUDIO DE INGENIERIA	17
10.3 INFORMES DEL ESTUDIO AMBIENTAL	20
10.4 INFORMES DEL ESTUDIO DE EVALUACION ARQUEOLOGICA	22
10.6 EXPEDIENTE TECNICO	22
11. REQUISITOS MINIMOS QUE DEBE CUMPLIR EL POSTOR.....	28
11.1 DEL CONSULTOR.....	28
11.2 RECURSOS DE PERSONAL PROFESIONAL	29
12. PLAZO DE EJECUCION DEL SERVICIO.....	31
13. LUGAR DE EJECUCION DEL SERVICIO	31

GOBIERNO REGIONAL DE CAJAMARCA – SEDE CENTRAL
ADJUDICACIÓN SIMPLIFICADA N° 010-2024-GR.CAJ-PRIMERA CONVOCATORIA
BASES INTEGRADAS



GOBIERNO REGIONAL DE CAJAMARCA
GERENCIA REGIONAL DE INFRAESTRUCTURA
SUBGERENCIA DE ESTUDIOS



14. GARANTIA MINIMA DEL SERVICIO	32
15. SEGUROS	32
16. PROCEDIMIENTO DE SELECCION.....	32
17. SISTEMA DE CONTRATACION.....	32
19. FORMULA DE REAJUSTE.....	32
20. FORMA DE PAGO.....	33
21. ADELANTO DIRECTO	34
22. REVISION DE INFORMES, CONFORMIDAD DEL SERVICIO Y LIQUIDACION DEL CONTRATO.....	34
23. PENALIDADES.....	36
23.1 PENALIDAD POR MORA EN LA EJECUCION DE LA PRESTACIÓN.....	36
23.2 OTRAS PENALIDADES	37
24. GARANTIA DE FIEL CUMPLIMIENTO	37
25. RESOLUCION DE CONTRATO	37
26. RESPONSABILIDADES DEL CONSULTOR.....	37
27. OTRAS CONDICIONES QUE ASUME EL CONSULTOR	39
28. CLAUSULA ANTICORRUPCION	41
3.1.2 Consideraciones Específicas	41
a) DE LA ESPECIALIDAD Y CATEGORIA DEL CONSULTOR DE OBRA.....	41
b) CONDICIONES DE LOS CONSORCIOS.....	41
c) DEL PERSONAL	41
e) DEL EQUIPAMIENTO.....	44
f) DE LA EXPERIENCIA DEL CONSULTOR DE OBRA EN LA ESPECIALIDAD	45
d) DE LAS OTRAS PENALIDADES	45
h) OTRAS CONSIDERACIONES.....	47
3.2 REQUISITOS DE CALIFICACION	47
ANEXOS:.....	54
ANEXO "A": Estructura de Costos del Valor Referencial para Expediente Técnico	Error! Marcador no
ANEXO 01: Inventario Vial	55
ANEXO 02: Estudio de Tráfico	55
ANEXO 03: Estudio de Georreferenciación, Topografía, Trazo y Diseño Vial.....	56
ANEXO 04: Estudio de Hidrología, Hidráulica y Drenaje	60
ANEXO 05: Estudio de Suelos, Canteras, Fuentes de Agua	62
ANEXO 06: Estudio de Geología y Geotecnia	67
ANEXO 07: Diseño Estructural de obras de Drenaje y obras Complementarias.....	70



D


GOBIERNO REGIONAL DE CAJAMARCA – SEDE CENTRAL
ADJUDICACIÓN SIMPLIFICADA N° 010-2024-GR.CAJ-PRIMERA CONVOCATORIA
BASES INTEGRADAS



GOBIERNO REGIONAL DE CAJAMARCA
GERENCIA REGIONAL DE INFRAESTRUCTURA
SUBGERENCIA DE ESTUDIOS



ANEXO 08: Estudio de Señalización y Seguridad Vial	73
ANEXO 09: Metrados, Especificaciones Técnicas, Análisis de precios unitarios, Presupuesto de Obra, Fórmulas Polinómicas, Cronogramas de Ejecución de Obra	74
ANEXO 10: Estudio de Areas Auxiliares	77
ANEXO 11: Mantenimiento Rutinario y Periódico.....	78
ANEXO 12: Informe de Variaciones	79
ANEXO 13: Estudio de Infraestructura Existente.....	80
ANEXO 14: Gestión de Riesgos en la Planificación de la Ejecución de Obras	80
ANEXO 15: Estudio Ambiental.....	81
ANEXO 16: Estudio de Evaluación Arqueológica (Actualización)	84



l



GOBIERNO REGIONAL DE CAJAMARCA
GERENCIA REGIONAL DE INFRAESTRUCTURA
SUBGERENCIA DE ESTUDIOS



3.1 TERMINOS DE REFERENCIA

3.1.1 Consideraciones Generales

1. AREA USUARIA.

El área usuaria que requiere el servicio es la Sub Gerencia de Estudios (SGE) de la Gerencia Regional de Infraestructura (GRI) del Gobierno Regional Cajamarca (GORECAJ).

2. FINALIDAD PÚBLICA.

Dotar de ADECUADAS CONDICIONES DE TRANSITABILIDAD VIAL DEL CAMINO VECINAL CA 1444/R060501 - ANEXO LAPAPAMPA DEL DISTRITO DE CONTUMAZA, DE LA PROVINCIA DE CONTUMAZA, DEL DEPARTAMENTO DE CAJAMARCA

3. ANTECEDENTES

Con MEMORANDO N° D125-2023-GR.CAJ-GRI/SGE, 000775-2023-058637, 14/09/2023, SUB GERENCIA DE ESTUDIOS, ENCOMIENDA ELABORAR TDR PARA LA CONTRATACIÓN DEL SERVICIO DE CONSULTORIA PARA LA ELABORACIÓN Y SUPERVISIÓN DE EXPEDIENTE TÉCNICO DEL PROYECTO CUI 2556449.

4. UBICACIÓN

Las características y ubicación del proyecto es la siguiente:

Proyecto de Inversión 1:	
MEJORAMIENTO DEL CAMINO VECINAL CA 1411/R060501 - ANEXO LAPAPAMPA, DEL DISTRITO DE CONTUMAZA - PROVINCIA DE CONTUMAZA - DEPARTAMENTO DE CAJAMARCA	
Región	Cajamarca
Provincia	CONTUMAZA
Distrito (s)	CONTUMAZA
Localidades en la vía	LAPAPAMPA
Zona del proyecto (lat y long)	-7.2460938501150580 / -78.68250224251136

ordenadas de Inicio y Fin son aproximadas, durante la elaboración del presente estudio se deberá considerar y/o replantear la coordenada exacta del proyecto.

5. OBJETIVOS

5.1 General

El objeto del servicio es la elaboración del expediente técnico para la ejecución de obra, del proyecto: MEJORAMIENTO DEL CAMINO VECINAL CA 1411/R060501 - ANEXO LAPAPAMPA, DEL DISTRITO DE CONTUMAZA - PROVINCIA DE CONTUMAZA - DEPARTAMENTO DE CAJAMARCA, CUI 2556449.

Siendo la alternativa de solución la CONSTRUCCIÓN DE UN PUENTE CARROZABLE MODULAR, CON UNA LONGITUD DE 39.62M, NUMERO DE CARRILES 1 Y UN ANCHO ÚTIL DE 4.20M., CONSTRUCCIÓN DE MURO DE CONTENSIÓN DE 8892.33 M2 DE CONCRETO ARMADO Y GAVIONES; ADEMÁS DEL MEJORAMIENTO DE 300M DE ACCESO A CADA LADO DEL PUENTE.





GOBIERNO REGIONAL DE CAJAMARCA
GERENCIA REGIONAL DE INFRAESTRUCTURA
SUBGERENCIA DE ESTUDIOS



5.2 Específicos

- Contratar los servicios de un CONSULTOR de obras (PROYECTISTA) para elaborar el expediente técnico.
- Establecer los Términos de Referencia con las pautas, actividades y consideraciones técnicas a tener en cuenta en la elaboración del expediente técnico, considerando las modificaciones, adecuaciones o actualizaciones necesarias para continuar la ejecución, concluir la obra y su puesta en servicio.
- Desarrollar trabajo de campo y gabinete, verificar el estado situacional, evaluar y compatibilizar la información entregada por la Entidad.
- Elaborar a nivel definitivo los estudios de: i) ingeniería, ii) impacto ambiental, iii) evaluación arqueológica PMA.
- Calcular el Monto de Inversión y el Presupuesto, para ejecutar la Obra por la modalidad de contrato.
- Obtener la aprobación resolutive del Expediente Técnico, que permita continuar su ejecución.

6. ALCANCE

El Expediente Técnico debe ser elaborado cumpliendo con todos los requerimientos determinados en los presentes Términos de Referencia (TdR); sin embargo se recomienda que, EL POSTOR antes de presentar su propuesta, realice una visita de campo para conocer el estado actual de la obra y aspectos relevantes, su ubicación, condiciones de acceso, poblados, estado actual de la vía en ejecución, problemas de elementos de cruce (canales de riego, reubicación de postes, interferencias, puntos de agua u otros), condición del suelo de cimentación de estructuras mejoradas o construidas y posibles afectaciones en viviendas, cercos, terrenos, patrimonios arqueológicos u otros, los cuales pudieran ser alterados por los trabajos propios de la intervención, de tal manera que EL POSTOR pueda presentar su propuesta con pleno conocimiento de la realidad física.

La descripción de los alcances del servicio, no son limitativos. EL CONSULTOR, para los objetivos del estudio, podrá ampliarlos o profundizarlos, pero no reducirlos, siendo responsable de todos los trabajos y estudios que realice, así como de la calidad de los servicios que preste y de la idoneidad del personal a su cargo, en cumplimiento de los presentes Términos de Referencia (TdR).

El Estudio será elaborado en su integridad por EL CONSULTOR, debiendo comprender todos los estudios necesarios, así como contemplar todos los detalles y diseños a nivel de DEFINITIVO para llevar adelante un proceso constructivo sin problemas e interferencias, y finalmente garantizar la operatividad de la carretera y obras complementarias durante su vida útil.

EL CONSULTOR realizará los estudios adoptando metodologías de acuerdo a la realidad de la zona de proyecto. Para lo cual el Jefe de Proyecto (Jefe de Estudio) y todos los Especialistas de acuerdo a su plan de trabajo, deberán viajar a la zona de proyecto a fin de tener pleno conocimiento de las características de la carretera en estudio.


Para la elaboración del Expediente Técnico, se deberá tener en cuenta los dispositivos legales, la normativa técnica y consideraciones de los presentes Términos de Referencia; se pondrá especial atención en los estudios de suelos, hidrológicos y canteras, así como el estudio ambiental correspondiente, estabilidad de los taludes.

Todo cálculo, aseveración, estimación o dato, deberá estar justificado en lo conceptual y en lo analítico, no se aceptarán estimaciones o apreciaciones de EL CONSULTOR sin el debido respaldo.

6.1 NORMATIVA APLICABLE

6.1.1 Normas relacionadas a la Ley de Contrataciones del Estado y su Reglamento

- a) Reglamento de la Ley N° 30225 Ley de Contrataciones del Estado, aprobado con Decreto Supremo N° 344-2018-EF, publicado el 31.Dic.2018 (vigente desde el 30.Ene.2019) y su Fe de Erratas, publicado el 12.Ene.2019; modificado por Decreto Supremo N°377-2019-EF, Decreto



GOBIERNO REGIONAL DE CAJAMARCA – SEDE CENTRAL
ADJUDICACIÓN SIMPLIFICADA N° 010-2024-GR.CAJ-PRIMERA CONVOCATORIA
BASES INTEGRADAS



GOBIERNO REGIONAL DE CAJAMARCA
GERENCIA REGIONAL DE INFRAESTRUCTURA
SUBGERENCIA DE ESTUDIOS



Supremo N°168-2020-EF, Decreto Supremo N°250-2020-EF, Decreto Supremo N°162-2021-EF, Decreto Supremo N°234-2022-EF, Decreto Supremo N°308-2022-EF.

- b) **Texto Único Ordenado de la Ley N° 30225**, aprobado con Decreto Supremo N° 082-2019-EF, publicado el 13.Mar.2019 y su Fe de Erratas, publicado el 23.mar.2019; modificado por Ley N°31433, Ley N°31535.
- c) **Ley N° 30225 - Ley de Contrataciones del Estado**, publicada el 11.Julio.2014.

6.1.2 Normas relacionadas a Obras Viales y Ambientales

EL CONSULTOR para elaborar el Expediente Técnico, debe contar con sus evaluaciones sociales y ambientales que corresponda, deberá tener en cuenta obligatoriamente la versión vigente de los manuales siguientes:

1. Manual de Puentes; aprobado con Resolución Directoral N° 019-2018-MTC/14 del 20.Dic.2018, publicado el 14.Ene.2019.
2. Manual de Carreteras: **Diseño Geométrico - DG-2018**, aprobado con Resolución Directoral N° 003-2018-MTC/14 del 30.01.2018, publicada el 07.Feb.2018.
3. Manual de **Seguridad Vial**; aprobado con Resolución Directoral N° 05-2017-MTC/14 del 01.Ago.2017, publicado el 25.Set.2017.
4. Manual de Carreteras: **Túneles, Muros y Obras Complementarias**, aprobado con Resolución Directoral N° 036-2016-MTC/14 del 27.10.2016.
5. Manual de **Ensayos de Materiales**, aprobado con Resolución Directoral N° 018-2016-MTC/14 del 03.06.2016, vigente del 27.06.2016.
6. Manual de **Dispositivos de Control de Tránsito Automotor para Calles y Carreteras**, aprobado Resolución Directoral N° 016-2016-MTC/14 del 31.05.2016, vigente del 5.06.2016.
7. Manual de Carreteras: **"Suelos, Geología, Geotecnia y Pavimentos"**, Sección **Suelos y Pavimentos**, aprobado con Resolución Directoral N° 10-2014-MTC/14 del 09.04.2014.
8. Manual de **Inventarios Viales**, aprobado con Resolución Directoral N° 09-2014-MTC/14, del 03.04.2014.
9. Manual de Carreteras: **Mantenimiento o Conservación Vial**, aprobado con Resolución Directoral N° 08-2014-MTC/14 del 27.03.2014.
10. Manual de Carreteras **"Especificaciones Técnicas Generales para Construcción"** (EG-2013), aprobado con Resolución Directoral N° 003-2013-MTC/14 del 16.02.2013, actualizado con Resolución Directoral N° 22-2013-MTC/14 publicada el 07.08.2013.
11. Manual de **"Hidrología, Hidráulica y Drenaje"**, aprobado con R.D N°20-2011-MTC/14 (12.09.2011).
12. Resolución Jefatural N° 131-2018/IGN/DC/DPG, publicada el 22.12.2018
13. Norma Técnica Geodésica: **Especificaciones Técnicas para Levantamientos Geodésicos Verticales**, aprobado con Resolución Jefatural N° 057-2016/IGN/UCCN del 10.Jun.2016.
14. Norma Técnica Geodésica: **Especificaciones Técnicas para el Posicionamiento Geodésico Estático** relativo con Receptores del Sistema Satelital de Navegación Global, aprobado con Resolución Jefatural N° 139-2015/IGN/UCCN del 25.Dic.2015.
15. **Glosario de Términos de Uso Frecuente en Proyectos de Infraestructura Vial**, aprobado con Resolución Directoral N° 02-2018-MTC/14 del 12.01.2018.
16. **Especificaciones Técnicas de Pinturas para Obras Viales**, aprobado con Resolución Directoral N° 02-2013-MTC/14 del 22.02.2013.
17. **Glosario de Partidas**, aplicables a obras de rehabilitación, mejoramiento y construcción de carreteras y puentes, aprobado con Resolución Directoral N° 17-2012-MTC/14 del 20.09.2012.
18. Disposiciones para la **Demarcación y Señalización del Derecho de Vía de las carreteras del Sistema Nacional de Carreteras - SINAC**, establecidas con Resolución Ministerial No 404-2011-MTC/02 del 07.06.2011.
19. **Reglamento Nacional de Gestión de Infraestructura Vial**, aprobado con Decreto Supremo N° 034-2008-MTC, publicado el 25.10.2008 y sus modificatorias (DD.SS. N° 003-2009-MTC, 011-2009-MTC, 012-20011-MTC y 021-2016-MTC).
20. **Reglamento de Jerarquización Vial**, aprobado con Decreto Supremo N° 017-2007-MTC, publicado el 26.05.2007 y su modificatoria (D.S. N° 006-2009-MTC).
21. **Especificaciones AASHTO LRFD Bridge Design Specifications**.
22. **Disposiciones aplicables a los proyectos de Infraestructura Vial y para la actualización y/o modificación del Clasificador de Rutas del Sistema Nacional de Carreteras - SINAC**, aprobado con Decreto Supremo N° 005-2018-MTC del 01.Mar. 2018, publicado el 02.Mar. 2018.

GOBIERNO REGIONAL DE CAJAMARCA – SEDE CENTRAL
ADJUDICACIÓN SIMPLIFICADA N° 010-2024-GR.CAJ-PRIMERA CONVOCATORIA
BASES INTEGRADAS



GOBIERNO REGIONAL DE CAJAMARCA
GERENCIA REGIONAL DE INFRAESTRUCTURA
SUBGERENCIA DE ESTUDIOS



23. Decreto Supremo N° 008-2019-MTC, que **modifica el Reglamento de Protección Ambiental** para el Sector Transportes, aprobado mediante D.S. N° 004-2017-MTC.
24. Decreto Legislativo N° 1394, que fortalece el funcionamiento de las autoridades competentes en el marco del Sistema Nacional de Evaluación de Impacto Ambiental, publicado el 06.Set.2018.
25. **Reglamento de Protección Ambiental del Sector Transportes**, aprobado con Decreto Supremo N° 004-2017-MTC, publicado el 17.Feb.2017.
26. **Reglamento de Organización y Funciones** Servicio Nacional de Certificación Ambiental para las Inversiones Sostenibles (SENACE), aprobado mediante D.S. N° 003-2015-MINAM, publicado el 15.Ene.2015.
27. Decreto Supremo N° 023-2014-MINAGRI, que **modifica el Reglamento de la Ley de Recursos Hídricos**, publicado el 27.Dic.2014.
28. Ley N° 29968 - **Ley de Creación del Servicio Nacional de Certificación Ambiental para las Inversiones Sostenibles (SENACE)**, del 20.Set.2012.
29. Directiva para la Concordancia entre el **Sistema Nacional de Evaluación de Impacto Ambiental (SEIA) y el Sistema Nacional de Inversión Pública (SNIP)**, aprobado con Resolución Ministerial N° 052-2012-MINAM, del 07.Mar.2012.
30. **Primera Actualización del listado de inclusión de los Proyectos de Inversión sujetos al Sistema Nacional de Evaluación Ambiental**, aprobado con Resolución Ministerial N° 157-2011-MINAM, publicada el 21.Jul.2011.
31. **Disposiciones para la Revisión Aleatoria de EIA aprobados por las Autoridades Competentes**, aprobado con Resolución Ministerial N° 239-2010-MINAM, publicada el 24.Nov.2010.
32. **Reglamento de la Ley N° 29338 - Ley de Recursos Hídricos**, aprobado mediante Decreto Supremo N° 001-2010-AG, publicado el 24.Mar.2010.
33. Ley N° 29338 - **Ley de Recursos Hídricos**, publicado el 31.Mar.2009
34. **Reglamento de la Ley N° 27446 - Ley del Sistema Nacional de Evaluación de Impacto Ambiental**, aprobado con Decreto Supremo N° 019-2009-MINAM, publicado el 25.Set.2009.
35. Decreto Legislativo N° 1078, que **modifica la Ley Nacional del Sistema Nacional de Evaluación de Impacto Ambiental**, publicado el 28.Jun.2008.
36. **Fe de Erratas de la Ley N° 27446, Ley del Sistema Nacional de Evaluación del Impacto Ambiental**, publicado el 23.Abr.2001.
37. Ley N° 27446 - **Ley del Sistema Nacional de Evaluación del Impacto Ambiental**, publicado el 23.Abr.2001
38. **Manual Ambiental para el Diseño y Construcción de Vías.**
39. **Reglamento de la Ley N° 26834 - Ley de Áreas Naturales Protegidas**, aprobado mediante Decreto Supremo N° 038-2001-AG, aprobado el 22.Jun.2001, publicado el 26.Jun.2001.
40. Ley N° 26834 - **Ley de Áreas Naturales Protegidas** aprobada el 17.Jun.1997, publicada el 04.Jul.1997.
41. Decreto Supremo N° 040-2019-MTC - **Establecen Nuevo Plazo de Adecuación Ambiental - Reglamento de Protección Ambiental para el Sector Transportes.**
42. Resolución Ministerial N° 763-2018-MTC/01 - **Disposiciones complementarias para la elaboración de las tasaciones de los inmuebles necesarios para la ejecución de los Proyectos de Infraestructura en el Ámbito de Competencia del Ministerio de Transportes y Comunicaciones, por peritos u Organismos Especializados.**
43. Sistema de contención de vehículos tipo barrera de seguridad (R.M. N° 824-2008-MTC/02 del 10.11.2008).
44. Otras Normas relacionadas a la infraestructura Vial y sus modificatorias

6.1.3 Normas, Manuales y/o Directivas del Sistema Nacional de Programación Multianual y Gestión de Inversiones

1. **Resolución Directoral N° 008-2020-EF/63.01** del 27.10.2020 y publicado el 28.10.2020, que **modifica la Directiva N° 001-2019-EF/63.01 - Directiva General del Sistema Nacional de Programación Multianual y Gestión de Inversiones.**
2. **Resolución Directoral N° 007-2020-EF/63.01** del 07.08.2020 y publicado el 08.08.2020, que **aprueba los lineamientos para la utilización de la metodología BIM en las inversiones públicas.**



GOBIERNO REGIONAL DE CAJAMARCA – SEDE CENTRAL
ADJUDICACIÓN SIMPLIFICADA N° 010-2024-GR.CAJ-PRIMERA CONVOCATORIA
BASES INTEGRADAS



GOBIERNO REGIONAL DE CAJAMARCA
GERENCIA REGIONAL DE INFRAESTRUCTURA
SUBGERENCIA DE ESTUDIOS



3. **Resolución Directoral N°006-2020-EF/63.01** del 18.07.2020 y publicado el 19.07.2020, que modifica la Directiva N° 001-2019-EF/63.01 - Directiva General del Sistema Nacional de Programación Multianual y Gestión de Inversiones.
4. **Decreto Supremo N° 179-2020-EF** publicado el 07.Jul.2020, que modifica el Reglamento del Decreto Legislativo N° 1252, el Reglamento del Decreto Legislativo N°1435 y el Reglamento de Proyectos Especiales de Inversión Pública en el marco del Decreto de Urgencia N°021-2020.
5. **Decreto Legislativo N° 1486**, que establece disposiciones para mejorar y optimizar la ejecución de obras públicas, publicado el 10.May.2020.
6. **Instrumentos Metodológicos** en el Marco del Sistema Nacional de Programación Multianual y Gestión de Inversiones, aprobada con Resolución Directoral N° 004-2019-EF/63.01 del 24.Set.2019 y publicado el 26.Set.2019.
 - Guía General de Identificación, Formulación y Evaluación de Proyectos de Inversión.
 - Lineamientos Generales para la identificación y registro de las inversiones de optimización, de ampliación marginal, de reposición y de rehabilitación.
7. **Decreto Supremo N° 289-2019-EF** publicado el 08.Set.2019, que aprueba disposiciones para la incorporación progresiva del BIM en la inversión pública.
8. **Directiva N° 001-2019-EF/63.01 - Directiva General del Sistema Nacional de Programación Multianual y Gestión de Inversiones**, aprobada con Resolución Directoral N° 001-2019-EF/63.01 del 21.Ene.2019 y publicado el 23.Ene.2019.
9. **Decreto Supremo N° 284-2018-EF** del 07.Dic.2018 y publicado el 09.Dic.2018, que aprueba el **Reglamento del Decreto Legislativo N° 1252 - Sistema Nacional de Programación Multianual y Gestión de Inversiones**, el cual deroga el Decreto Supremo N° 027-2017-EF, así como los Decretos Supremos N° 104-2017-EF y N° 248-2017-EF.
10. **Decreto Supremo N° 242-2018-EF** del 29.Oct.2018 y publicado el 30.Oct.2018, que aprueba el **Texto Único Ordenado del Decreto Legislativo N° 1252**.
11. **Decreto Legislativo N° 1432**, que modifica el Decreto Legislativo N° 1252, que crea el Sistema Nacional de Programación Multianual y Gestión de Inversiones y deroga la Ley N° 27293, Ley del Sistema Nacional de Inversión Pública, del 15.Set.18 y publicado el 16.Set.18.
12. **Resolución Ministerial N° 633-2018-MTC/01**, del 09.Ago.2018 y publicado el 12.Ago.2018, que aprueba la Metodología Específica "Ficha Técnica Estándar, Instructivo y Líneas de Corte para la Formulación y Evaluación de Proyectos de Inversión Interurbanas".
13. **Instrumentos Metodológicos** en el Marco del Sistema Nacional de Programación Multianual y Gestión de Inversiones, aprobada con Resolución Directoral N° 007-2017-EF/63.01 del 20.Oct.2017 y publicado el 24.Oct.2017.
 - Lineamientos Generales para la identificación y registro de las inversiones de optimización, de ampliación marginal, de reposición y de rehabilitación (Derogado con Resolución Directoral N°004-2019-EF/63.01).
 - Contenido Mínimo General para la elaboración de estudios de preinversión a nivel de Perfil para proyectos de inversión de recuperación post desastre.
14. **Decreto Legislativo N° 1252**, que crea el Sistema Nacional de Programación Multianual y Gestión de Inversiones, del 30.Nov.2016 y publicado el 01.Dic.2016.
15. **Manuales, Guías Metodológicas y Casos Prácticos** de elaboración de estudios de preinversión relacionados con el alcance de la presente consultoría, registrados en la página web de la Dirección General de Programación Multianual del Ministerio de Economía y Finanzas.

6.1.4 Normas de Protección al Patrimonio Cultural de la Nación

1. **Decreto Supremo N° 011-2020-MC** del 24.Ago.2020, que establece medidas excepcionales y temporales en relación a las inspecciones a cargo del Ministerio de Cultura; respecto de la inscripción en los registros regulados en el Título XIV del Reglamento de Intervenciones Arqueológicas; sobre las acciones referidas a la protección provisional de los bienes que se presumen integrantes del Patrimonio Cultural de la Nación; así como de la prórroga de los procedimientos de expedición de Certificado de Inexistencia de Restos Arqueológicos, en el marco de la Emergencia Sanitaria declarada por la pandemia del COVID - 19.
2. **Resolución Directoral N° 0166-2020-DGPA/MC**, del 16.Jun.2020, aprueba los "Términos de Uso del Sistema de Gestión de CIRA" para la expedición del Certificado de Inexistencia de Restos



1

GOBIERNO REGIONAL DE CAJAMARCA – SEDE CENTRAL
ADJUDICACIÓN SIMPLIFICADA N° 010-2024-GR.CAJ-PRIMERA CONVOCATORIA
BASES INTEGRADAS



GOBIERNO REGIONAL DE CAJAMARCA
GERENCIA REGIONAL DE INFRAESTRUCTURA
SUBGERENCIA DE ESTUDIOS



Arqueológicos, y los "Términos de uso del Sistema de Gestión del Plan de Monitoreo Arqueológico - PMA (Versión 2.0)".

3. **Decreto Supremo N° 007-2020-MC**, del 05.Jun.2020, que modifica el Reglamento de la Ley N° 28296, Ley General del Patrimonio Cultural de la Nación, aprobado por Decreto Supremo N° 011-2006-ED.
4. **Resolución Ministerial N° 140-2020-MC**, del 01.Jun.2020, aprueba las "Disposiciones para la implementación progresiva del Sistema de Gestión de CIRA y Sistema de Gestión de PMA para proyectos de inversión a cargo de entidades públicas, en el marco del Decreto Legislativo N°1486".
5. **Resolución Ministerial N°125-2020-MC**, del 19.May. 2020, aprueba los "Lineamientos para regular el uso de la Plataforma Virtual de Atención a la Ciudadanía y Casilla Electrónica del Ministerio de Cultura". Deja sin efecto el numeral 6.3.1 del "Protocolo de atención de la ciudadanía para reducir el riesgo de propagación e impacto sanitario de la enfermedad causada por el virus Coronavirus (COVID-19) en las oficinas que brinda Atención al Ciudadano y Gestión Documentaria y las que hagan sus veces en las dependencias del Ministerio de Cultura a nivel nacional", aprobado mediante RM N° 116-2020-MC.
6. **Resolución Viceministerial N°238-2017-VMPCIC-MC** del 28.Dic.2017, aprueba la Guía para la expedición del Certificado de Inexistencia de Restos Arqueológicos - CIRA.
7. **Decreto Supremo N° 007-2017-MC**, del 08.Oct.2017, modifica el Reglamento de la Ley N° 28296 - Ley General del Patrimonio Cultural de la Nación.
8. **Resolución Ministerial N° 282-2017-MC** del 10.Ago.2017, que aprueba la Guía N° 001-2017-MC, Guía metodológica para la identificación de los impactos arqueológicos y las medidas de mitigación en el marco de los proyectos de evaluación arqueológica (PEA), proyectos de rescate arqueológica (PRA) y planes de monitoreo arqueológico (PMA) conforme a lo establecido en el Reglamento de Intervenciones Arqueológicas (RIA).
9. **Resolución Ministerial N° 283-2017-MC** del 10.Ago.2017, que aprueba la Directiva N° 001-2017-MC, que establece los criterios de potencialidad de los Bienes arqueológicos en el marco de proyectos de evaluación arqueológica (PEA) y de planes de monitoreo arqueológico (PMA), así como establece precisiones al procedimiento de aprobación de proyectos de rescate arqueológico (PRA).
10. **Decreto Legislativo N° 1255**, del 03.Dic.2016 y publicado el 07.Dic.2016, que modifica la Ley N° 28296 - Ley General del Patrimonio Cultural de la Nación y la Ley N° 29565 - Ley de Creación del Ministerio de Cultura.
11. **Decreto Supremo N° 001-2015-MC** del 03.Feb.2015, aprueba el Texto Único de Procedimientos Administrativos del Ministerio de Cultura (TUPA).
12. **Resolución Directoral N° 564-2014-DGPA-VMPCIC/MC** del 19.Dic.2014, aprueba el Plan de Monitoreo Arqueológico que forma parte del proceso informatizado para las Autorizaciones de Intervenciones Arqueológicas en la modalidad de Planes de Monitoreo Arqueológico.
13. **Resolución Directoral N° 550-2014-DGPA-VMPCIC/MC** del 12.Dic.2014, aprueba la "Guía para elaboración de Expediente Técnico (Ficha Técnica, Memoria Descriptiva y Plano) y de Declaratoria (Ficha Técnica para Declaratoria como Patrimonio Cultural de la Nación, Ficha Oficial de Inventario de Monumentos Arqueológicos, y Ficha de Registro Fotográfico)".
14. **Decreto Supremo N° 003-2014-MC** del 04.Oct.2014, aprueba el Reglamento de Intervenciones Arqueológicas (RIA).
15. **Resolución Ministerial N° 253-2014-MC** del 01.Ago.2014, aprueba los Alcances del Concepto Infraestructura Preexistente, para efecto de lo dispuesto en el numeral 2.3 del artículo 2 del Decreto Supremo N° 054-2013-PCM.
16. **Resolución Viceministerial N° 037-2013-VMPCIC-MC** del 30.May.2013, aprueba la Directiva N° 001-2013-VMPCIC/MC Normas y Procedimientos para para la emisión del CIRA en el marco de los DS N° 054-2013-PCM y DS N° 060-2013-PCM.
17. **Decreto Supremo N° 054-2013-PCM** del 16.May.2013, aprueban las Disposiciones Especiales para los Procedimientos Administrativos de Autorizaciones y/o Certificaciones para los Proyectos de Inversión en el ámbito del Territorio Nacional.
18. **Decreto Supremo N° 060-2013-PCM** del 16.May.2013 y publicado el 25.May.2013, aprueban las Disposiciones Especiales para ejecución de Procedimientos Administrativos y otras medidas para impulsar Proyectos de Inversión Pública y Privada.
19. **Ley N° 29565** - Ley de Creación del Ministerio de Cultura, publicado el 22.Jul.2010.



J



GOBIERNO REGIONAL DE CAJAMARCA
GERENCIA REGIONAL DE INFRAESTRUCTURA
SUBGERENCIA DE ESTUDIOS



20. **Reglamento de la Ley N° 28296**, aprobado con Decreto Supremo N° 011-2006-ED; Norma publicada el 01.Jun.2006 y el Texto publicado el 02.Jun.2006; modificado mediante Decreto Supremo N° 001-2016-MC y publicado el 07.Jun.2016.
21. **Ley N° 28296 - Ley General del Patrimonio Cultural de la Nación**, publicado el 22.Jul.2004 (Las Zonas Arqueológicas forman parte del Patrimonio Cultural de la Nación y están protegidas por la Ley).
22. **Decreto Legislativo N° 635 - Código Penal del Perú**, Título VIII, artículos 226 a 231, determina las sanciones y penas para quienes resultan responsables de delitos contra el Patrimonio Cultural de la Nación.
23. **Constitución Política del Perú**, Título I, Capítulo I, artículo 2 (inciso 8 y 19), Capítulo 2 (artículo 21) establece el Derecho a la Cultura, la Protección del Estado sobre los Bienes Culturales o los que se presumen como tales.

6.1.5 Normas Complementarias

1. Norma "Elaboración de Proyectos y Ejecución de Obras en Sistemas de Distribución y Sistemas de Utilización en Media Tensión en Zonas de Concesión de Distribución", aprobada por R.D. N°018-2002-EM/DGE.
2. Norma DGE – 013 – CS – 1
3. Norma DGE – 015 – PD – 1
4. Norma 2003 – 01-14, -R.M. N°013 – 2003 – EM/DM.
5. Código Nacional de Electricidad – Suministro 2011
6. Código Nacional de Electricidad – Sistema de utilización
7. Normas Técnicas Peruanas (NTP) - American Society for Testing and Materials (ASTM).

El Expediente Técnico debe elaborar tomando en cuenta la normativa bajo la cual fue aprobado el Expediente Técnico con el cual se viene ejecutando la obra; sin embargo la ejecución de las prestaciones pendientes se adecuarán a las exigencias de las normas técnicas vigentes.

6.2 CONSIDERACIONES GENERALES

Las consideraciones que se describen, serán tomados en cuenta para el proyecto que se desarrollara a nivel de Estudio definitivo.

- a. EL CONSULTOR iniciará la elaboración del Expediente Técnico con la revisión y evaluación de los antecedentes y documentos que la Entidad ponga a su disposición, señalados en el numeral 7. de los presentes Términos de Referencia.
- b. EL CONSULTOR hará el levantamiento topográfico.
Los planos deben ser aprobados por el Supervisor y aceptados por La Entidad, con los cuales El CONSULTOR hará el replanteo y el trazo definitivo en el terreno, dejando debidamente monumentados con hitos de concreto.
- c. EL CONSULTOR, deberá elaborar el Estudio de Impacto Ambiental.
- d. EL CONSULTOR, deberá realizar estudios de Canteras y DME's.
Se deberán realizar nuevos estudios y obtener los permisos o autorizaciones de los propietarios o entidades.
- e. EL CONSULTOR debe elaborar el estudio de arqueología con el objetivo de obtener los CIRA's de las áreas a intervenir.
- f. EL CONSULTOR dispondrá del personal profesional y técnico, así como de los recursos suficientes para la elaboración de los estudios, con la calidad, precisión y costo necesario, en el plazo establecido, debiendo tener en cuenta, lo siguiente:
 - El CONSULTOR podrá ampliar o profundizar los alcances del servicio, sin variar el monto de su propuesta, siendo responsable de todas las investigaciones de campo, trabajos de gabinete y estudios que realice.
 - EL CONSULTOR será el único responsable ante la Entidad de todos los trabajos y estudios que realice, en cumplimiento de los presentes Términos de Referencia.
 - EL CONSULTOR será directamente responsable de la calidad del servicio que preste y de la idoneidad del personal a su cargo, así como del cumplimiento de la programación, logro oportuno de las metas previstas y adopción de las previsiones necesarias para el fiel cumplimiento del Contrato, en el plazo otorgado.

GOBIERNO REGIONAL DE CAJAMARCA – SEDE CENTRAL
ADJUDICACIÓN SIMPLIFICADA N° 010-2024-GR.CAJ-PRIMERA CONVOCATORIA
BASES INTEGRADAS



GOBIERNO REGIONAL DE CAJAMARCA
GERENCIA REGIONAL DE INFRAESTRUCTURA
SUBGERENCIA DE ESTUDIOS



- EL CONSULTOR dispondrá de una organización de profesionales especialistas, técnicos, administrativos y personal de apoyo, los cuales contarán con todas las instalaciones necesarias para garantizar su permanencia en la zona del estudio, así como los medios de transporte y comunicación para cumplir eficientemente sus obligaciones (radio y teléfono).
- Los profesionales que conformen el equipo de EL CONSULTOR serán responsables directos de las investigaciones de campo y gabinete que les compete, por especialidad, debiendo participar de una reunión de coordinación al inicio y durante el desarrollo del estudio, con la finalidad de detallar el procedimiento de trabajo a seguir.
- EL CONSULTOR ejecutará el servicio con el plantel profesional ofertado (Art. 190° del RLCE); durante el tiempo que dure el servicio, deberá contar en la zona de trabajo, obligatoriamente, con el personal y el equipamiento ofertado en su propuesta.
- Para el diseño se utilizarán programas de cómputo "software" de diseño vialestructural, que cuenten con reconocimiento internacional y/o nacional para su utilización. Estos programas deben producir archivos capaces de ser importados y reproducidos (De utilizar un programa con licencia comprada, el consultor deberá adjuntar el Key, para verificar la información por un mínimo de 6 meses).
- Todo cálculo, aseveración, estimación o dato, deberá estar justificado en lo conceptual y en lo analítico; no se aceptarán estimaciones o apreciaciones de EL CONSULTOR sin el debido sustento.
- EL CONSULTOR, es el único responsable de proporcionar el EPI (Equipo de Protección Individual) a su personal y verificar el cumplimiento de las normativas de seguridad en el trabajo.
- EL CONSULTOR incluirá un enfoque integral de Análisis y Gestión de Riesgos en la Planificación de la ejecución de obra¹ y deberá presentar los formatos N° 01 y N° 03 según la Directiva N° 012-2017-OSCE/CD y sus modificatorias.
- EL CONSULTOR, con la finalidad de desarrollar los estudios en armonía con la población del área de influencia del proyecto, deberá implementar protocolos de ingreso al área de influencia, presentando y acreditando a su equipo de profesionales ante las autoridades locales y la población, gestionando los permisos necesarios para el ingreso de sus profesionales a territorios de comunidades campesinas y/o nativas, previo al inicio de los trabajos de campo, establecer y difundir un código de conducta a sus profesionales.
- EL CONSULTOR entregará en archivos digitales editables toda la información correspondiente a los informes parciales y final del estudio, en forma ordenada y con una memoria explicativa, indicando la manera de reconstruir totalmente dichos informes.
- Los alcances del servicio incluyen las especificaciones y disposiciones correspondientes a cada componente (Item o estudio) del expediente técnico de obra, los cuales se deben ejecutar como parte del servicio.
- EL CONSULTOR presentará el Expediente Técnico organizado de acuerdo a lo requerido en los presentes Términos de Referencia.
- EL CONSULTOR, al concluir el Expediente Técnico como requisito para su aprobación, presentará el Informe de Variaciones a nivel de Expediente Técnico y el Formato N° 08-A Sección C para su registro en el banco de proyectos.
- EL CONSULTOR, una vez registrado el Formato N° 08-A Sección C, deberá obtener la aprobación resolutive del Expediente Técnico y culminar el servicio con la entrega del mismo a la Sub Gerencia de Estudios del Gobierno Regional Cajamarca.
- EL CONSULTOR entregará el Expediente Técnico aprobado en físico (Volúmenes-archivadores); en formato digital (CD con archivos digitales editables); y digitalizado (CD con ET aprobado completo en pdf).
- Adicionalmente entregará un CD con el Expediente Técnico digitalizado seccionado para su registro en el SEACE mediante los formularios electrónicos²

¹ TUO de la LCE: Art.32°, numeral 32.2

Reglamento de la LCE: Art.29°, numeral 29.2

² Comunicado N° 017-2020: Obligatoriedad del uso de nuevas funcionalidades del SEACE para el registro del Expediente Técnico de Obra y el Cuaderno de Obra Digital: Guía rápida sobre las nuevas funcionalidades del Registro del Expediente Técnico de Obras (ETO).





GOBIERNO REGIONAL DE CAJAMARCA
GERENCIA REGIONAL DE INFRAESTRUCTURA
SUBGERENCIA DE ESTUDIOS



7. REVISIÓN Y EVALUACIÓN DE ANTECEDENTES

Para la elaboración del Expediente Técnico, EL CONSULTOR deberá revisar y evaluar todos los antecedentes que el GOBIERNO REGIONAL CAJAMARCA ponga a su disposición, y otros documentos que pueda consultar en el Ministerio de Transportes y Comunicaciones (MTC) o en otros Organismos Públicos o Privados.

Para la elaboración del Expediente Técnico, EL CONSULTOR deberá indagar, ubicar, revisar y evaluar todos los antecedentes relevantes que existan y puedan ser aplicables al estudio a elaborar, así como alguna otra información que se encuentre en los archivos de la Sub Gerencia de Estudios de la Gerencia Regional de Infraestructura del GORECAJ, relacionados al proyecto/obra (estudios de pre inversión, estudios definitivos, documentos técnicos, etc.) y otros que pueda consultar en el Ministerio de Transportes y Comunicaciones o en otros Organismos Públicos y Privados.

8. SUPERVISIÓN DE LOS ESTUDIOS Y COORDINACIÓN

La Sub Gerencia de Estudios de la Gerencia Regional de Infraestructura, efectuará la entrega de terreno para la elaboración del Expediente Técnico, en un plazo no mayor de 10 días de suscrito el contrato.

La supervisión de la elaboración del expediente técnico y administración del respectivo contrato de elaboración estará a cargo del GOBIERNO REGIONAL CAJAMARCA, para lo cual a través de la Sub Gerencia de Estudios se designará un EQUIPO DE INSPECTORES/EVALUADORES o se contratará un consultor SUPERVISOR para que realice la supervisión, seguimiento, acompañamiento y control de la elaboración del expediente técnico.

Los estudios serán revisados o evaluados por el INSPECTOR O SUPERVISOR como requisito para su conformidad o aprobación, por lo tanto podrán ser observados las veces que sean necesarias, hasta que se cumpla con los requerimientos mínimos de los TdR.

Conforme se vaya realizando las actividades del estudio, se mantendrán las reuniones de trabajo que sean necesarias entre EL CONSULTOR, EL SUPERVISOR y GOBIERNO REGIONAL CAJAMARCA a fin de aclarar cualquier inquietud que pueda darse en su elaboración. Para tal efecto, bastará la sola notificación simple a EL CONSULTOR para que acuda el Jefe de Estudio y los especialistas que se solicite, de manera inmediata.

Asimismo, la SGE designará un COORDINADOR encargado de la coordinación de los contratos de elaboración y supervisión del expediente técnico.

9. CONTENIDO DEL EXPEDIENTE TECNICO

El EXPEDIENTE TECNICO, estará compuesto por tres (03) componentes, los cuales serán elaborados cumpliendo con los requerimientos establecidos en los presentes Términos de Referencia (TdR) y son los siguientes:

- Estudio de Ingeniería
- Estudio Ambiental
- Estudio de Arqueología

9.1 ESTUDIO DE INGENIERIA

9.1.1 INVENTARIO VIAL

El Inventario Vial debe contener el Informe de inspección de campo, el cual deberá ser hecho de conocimiento de todos los especialistas del consultor.

El Inventario Vial será desarrollado según los contenidos y formatos que se adjuntan en el Anexo 01.

9.1.2 ESTUDIO DE TRÁFICO

Para elaborar el expediente técnico, EL CONSULTOR elaborará el Estudio de Tráfico.

EL CONSULTOR desarrollará dicho estudio según los contenidos y formatos que se adjuntan en el Anexo 02.





GOBIERNO REGIONAL DE CAJAMARCA
GERENCIA REGIONAL DE INFRAESTRUCTURA
SUBGERENCIA DE ESTUDIOS



9.1.3 ESTUDIO DE TOPOGRAFIA, TRAZO Y DISEÑO VIAL

Será elaborado teniendo en cuenta el Anexo 03.

9.1.4 ESTUDIO DE HIDROLOGÍA Y DRENAJE

Será elaborado teniendo en cuenta el Anexo 04.

9.1.5 SUELOS, CANTERAS, FUENTES DE AGUA

Será elaborado teniendo en cuenta el Anexo 05.

Comprende:

- Estudios de Suelos.
- Estudios de Canteras y Fuentes de agua.

9.1.6 GEOLOGÍA Y GEOTECNIA

Será elaborado teniendo en cuenta el Anexo 06.

9.1.7 ESTRUCTURAS Y OBRAS DE ARTE

Será elaborado teniendo en cuenta el Anexo 07.

9.1.8 SEÑALIZACIÓN Y SEGURIDAD VIAL

Será elaborado teniendo en cuenta el Anexo 08.

El estudio incluirá una Evaluación de Accidentalidad del Tramo del estudio.

9.1.9 METRADOS, ANALISIS DE PRECIOS UNITARIOS, PRESUPUESTO Y FORMULAS POLINOMICAS, ESPECIFICACIONES TECNICAS, CRONOGRAMAS

Elaborados según el Anexo 09.

9.1.10 ESTUDIOS COMPLEMENTARIOS – ESTUDIO DE AREAS AUXILIARES

Se debe desarrollar según el Anexo 10.

9.1.11 MANTENIMIENTO RUTINARIO Y PERIODICO

Comprenderá lo establecido en el Anexo 11.

9.1.12 INFORME DE VARIACIONES

Comprenderá lo establecido en el Anexo 12.

9.1.13 ESTUDIO DE INFRAESTRUCTURA EXISTENTE

Comprenderá lo establecido en el Anexo 13.

9.1.14 GESTIÓN DE RIESGOS EN LA PLANIFICACIÓN DE LA EJECUCIÓN DE OBRAS

Según el Anexo 14.

9.2 Estudio Ambiental

El Estudio de Impacto Ambiental del Proyecto, deberá desarrollarse conforme lo establecido en el D.S. N° 004-2017-MTC "Aprueban Reglamento de Protección Ambiental para el Sector Transportes.

En tal sentido, EL CONSULTOR, presentará el estudio ambiental debidamente aprobado (CERTIFICACIÓN AMBIENTAL) que se presenta en el Anexo 15 de los presentes Términos de Referencia.

Nota: EL equipo que desarrolle dicho estudio, deberá contar con registro en el Servicio Nacional de Certificación Ambiental para las Inversiones Sostenibles (SENACE).

IDENTIFICACION DE LAS AFECTACIONES PREDIALES: EL CONSULTOR deberá realizar la verificación de predios afectados, contenidos en el estudio citado en el ítem 9.2, compararlos con los resultados del trazo, secciones transversales y derecho de vía del estudio en proceso, con el fin de identificar nuevas o mayores áreas por adquirir, de lo cual se deberá levantar la información para ser incluida en el PAC. información que será derivada a la Sub Gerencia de Estudios del



GOBIERNO REGIONAL DE CAJAMARCA – SEDE CENTRAL
ADJUDICACIÓN SIMPLIFICADA N° 010-2024-GR.CAJ-PRIMERA CONVOCATORIA
BASES INTEGRADAS



GOBIERNO REGIONAL DE CAJAMARCA
GERENCIA REGIONAL DE INFRAESTRUCTURA
SUBGERENCIA DE ESTUDIOS



GORECAJ para continuar con el proceso de implementación del Plan de Compensaciones y Afectaciones.

La información revisada, será contrastada con la obtenida en la delimitación del derecho de vía, indicada en el ítem 4. Delimitación del Derecho de Vía del Anexo 03 Estudio de Topografía y Diseño Geométrico, de los presentes términos de referencia, con la que se procederá a elaborar el estudio ambiental en el ítem 9.2.

9.3 ESTUDIO DE EVALUACION ARQUEOLOGICA

EL CONSULTOR deberá solicitar, tramitar y obtener el/los CIRA's donde se intervendrá con el proyecto, tanto de la vía como de las áreas auxiliares.

Los contenidos del estudio de arqueología, se muestran en el **Anexo 16**.

10. PRODUCTO A OBTENER

10.1 INFORMES A PRESENTAR POR EL CONSULTOR

Todos los Informes y/o entregables se presentarán en formato A-4 y los Planos en formato A-3 (de ser necesario el Original será en A1); con un índice, ordenado, numerado sus páginas (foliado), firmados y sellados en todas sus páginas por el Representante Legal, el Jefe de Proyecto (Jefe de Estudio) y por todos los Profesionales Especialistas responsables de su elaboración en las especialidades que forman parte de cada uno de los mismos (en la especialidad de su competencia), tal como figura en el registro de su Colegio Profesional, y en el caso de ser Ingeniero con el sello que le proporcione el CIP, según lo establecido en el numeral 5.1 del artículo 5° del Reglamento de la Ley 28858 - Ley que autoriza al Colegio de Ingenieros del Perú, para supervisar a los profesionales de Ingeniería de la República el incumplimiento de lo señalado, será considerado como observación a la entrega de los Informes.

Si EL CONSULTOR presenta el último Informe que conforma el Expediente Técnico fuera del plazo establecido en los presentes TdR, se le aplicará la penalidad por mora indicada en el numeral 23.1 de los presentes TdR.

Cuando EL CONSULTOR no presente los Informes y/o Entregables de todos los estudios (Ingeniería, EIA, Arqueológico), o no presente la primera subsanación (levantamiento) de observaciones de cada Informe y/o Entregable antes citado, en la fecha establecida en los TdR, se le aplicará la penalidad correspondiente según el numeral 23.2 de los presentes TdR.

Cuando EL CONSULTOR presente los Informes y/o Entregables de todos los estudios (Ingeniería, EIA, Arqueológico), así como cada vez que presente la subsanación (levantamiento) de observaciones de cada Informe y/o Entregable antes citado, en forma incorrecta, deficiente o incompleta, se le aplicará la penalidad correspondiente, según el numeral 23.2 de los presentes TdR.

En el caso, que, para la elaboración del presente Estudio Definitivo, se hayan establecido tramos; EL CONSULTOR deberá presentar los Informes de Avance, así como el Expediente Técnico para cada tramo en forma independiente.

Los Informes serán entregados en Archivadores o Pioner y deberán contener toda la documentación exigida en el numeral 9.0 de los presentes TdR, con los sustentos correspondientes y serán desarrollados en programas MS WORD para Textos, MS EXCEL para Hojas de Cálculo, MS Project para Programación, CAD y CAD-3D (Civil, Istram, Revit, Tekla, entre otros) para Planos y Programa de Costos.

EL CONSULTOR entregará los archivos digitales editables con toda la información correspondiente a los informes parciales y final del estudio, en forma ordenada y con una memoria explicativa, indicando la manera de reconstruir totalmente dichos informes.

EL CONSULTOR deberá presentar la animación digital 3D del proyecto (Infraworks o similar), la cual deberá ser actualizada, de acuerdo al avance de estudio o cuando sea requerido por la

GOBIERNO REGIONAL DE CAJAMARCA – SEDE CENTRAL
ADJUDICACIÓN SIMPLIFICADA N° 010-2024-GR.CAJ-PRIMERA CONVOCATORIA
BASES INTEGRADAS



GOBIERNO REGIONAL DE CAJAMARCA
GERENCIA REGIONAL DE INFRAESTRUCTURA
SUBGERENCIA DE ESTUDIOS



DES-PVN, esta animación, debe incluir las soluciones planteadas por los Especialistas de El CONSULTOR de todas las especialidades que conforman el estudio.

EL CONSULTOR entregará el Expediente Técnico aprobado en físico (Volúmenes-archivadores); en formato digital (CD con archivos digitales editables); y digitalizado (CD con ET aprobado completo en pdf).

Adicionalmente entregará un CD con el Expediente Técnico digitalizado seccionado para su registro en el SEACE mediante los formularios electrónicos³

10.2 INFORMES DEL ESTUDIO DE INGENIERIA

EL CONSULTOR presentará inicialmente Un (01) Original (*) de todos los Informes y/o Entregables, separado por especialidades, para facilitar su revisión, además de discos (CD o DVD) o USB que contenga los archivos digitales de la totalidad del contenido de los referidos informes en versión nativa y escaneado; sin embargo, para su conformidad EL CONSULTOR presentará dos (02) nuevos volúmenes Originales, los que incluirán la integración de las observaciones de ser el caso; teniendo en cuenta la denominación de los volúmenes establecida en el numeral 10.5 Expediente Técnico de los presentes TdR.

EL CONSULTOR en la entrega de los Informes, debe tener en cuenta lo establecido en el numeral 10.1 de los presentes TdR.

Los Informes serán entregados con los contenidos descritos en los presentes Términos de Referencia y en los plazos establecidos que a continuación se detallan:

Descripción	Plazo
Plan de Trabajo ING	A los 2 días calendario de iniciado el servicio de elaboración del expediente técnico.
Informe de Avance N° 01 - ING.	A los 30 días calendario de iniciado el servicio de elaboración del expediente técnico
Informe de Avance N° 02 - ING	A los 15 días calendario de la conformidad del Informe de Avance N° 02 - ING, por parte de la SGE
TOTAL = 45 días calendario	

NOTA: La fecha de conformidad de los Informes, corresponde al día siguiente de recepcionado el documento mediante el cual la SGE notifica dicha conformidad.

(*) De necesitarse copias de los Informes, la SGE podrá solicitarlo y EL CONSULTOR deberá entregar lo requerido.

PLAN DE TRABAJO

Se presentará a los Dos (2) días calendario de iniciado el servicio y debe contener lo siguiente:

1. Descripción general del Proyecto y metodologías a emplear en la elaboración del Estudio
2. Relación de todo el Personal Profesional de EL CONSULTOR a cargo del Estudio, indicando su profesión, número de colegiatura, especialidad, domicilio actual, número de DNI, número de teléfono personal, correo electrónico y adjuntando copia del DNI, Certificado de Habilidad del colegio profesional correspondiente (de corresponder), copia del pasaporte (en el caso de extranjeros), donde se pueda visualizar la firma del profesional; así como, todos los documentos que acrediten el cumplimiento de lo establecido en el numeral 11.1, ítems 1, 2, 3 y 4.
3. En el caso que, para la elaboración del presente Estudio Definitivo, se hayan establecido profesionales con las mismas especialidades, en los requisitos de PERSONAL CLAVE y OTRO PERSONAL, EL CONSULTOR, presentará la relación de los profesionales de cómo estará

³ Comunicado N° 017-2020: Obligatoriedad del uso de nuevas funcionalidades del SEACE para el registro del Expediente Técnico de Obra y el Cuaderno de Obra Digital - Guía rápida sobre las nuevas funcionalidades del Registro del Expediente Técnico de Obras (ETO).



GOBIERNO REGIONAL DE CAJAMARCA – SEDE CENTRAL
ADJUDICACIÓN SIMPLIFICADA N° 010-2024-GR.CAJ-PRIMERA CONVOCATORIA
BASES INTEGRADAS



GOBIERNO REGIONAL DE CAJAMARCA
GERENCIA REGIONAL DE INFRAESTRUCTURA
SUBGERENCIA DE ESTUDIOS



distribuida la participación de los Profesionales en la elaboración del Estudio, siendo el profesional del PERSONAL CLAVE, el responsable de la concordancia de su especialidad en el Estudio. Así mismo EL CONSULTOR presentará la relación de los profesionales de la participación, cuando se hayan establecido tramos para la elaboración del presente Estudio Definitivo, siendo el profesional del PERSONAL CLAVE, el responsable de la concordancia de su especialidad en el Estudio.

4. Un Diagrama de barras calendarizado, referido a la fecha de inicio del servicio, mostrando las tareas y actividades a realizar, las metas a cumplir y las fechas de presentación de los informes por cada especialidad.
5. La Programación de elaboración del Estudio, estará referido al inicio del servicio, la cual se efectuará en base a días calendario e indicará claramente el tiempo de duración de cada tarea dentro del plazo establecido (utilizando Ms-PROJECT), indicando la ruta crítica.
6. Un Programa de asignación de recursos del personal para el desarrollo del servicio, que debe comprender el programa de cada personal profesional (Jefe de Proyecto, Especialistas y Asistentes), señalando el desarrollo de sus actividades de campo y gabinete por separado, indicándose fecha de inicio y término de cada actividad, sub-actividad, tarea, sub-tarea, etc., las que deben estar estrechamente relacionadas a las exigencias de los Términos de Referencia (TdR) y el conocimiento actualizado de la zona donde se realizará el Estudio.
7. Programación calendarizada a la fecha de inicio del servicio de los recursos materiales y equipos a ser utilizados en la prestación de los servicios que utilizará cada Especialista.
8. Dirección de la Oficina de Campo y Oficina Central y demás instalaciones, indicando el número del teléfono fijo de la oficina central, así como el horario de atención de documentos enviados por el GORECAJ, el mismo que no podrá ser menor a 08 horas para todos los días hábiles. Cualquier cambio en el horario solo operará en forma efectiva si se cuenta con autorización previa del GORECAJ.
9. Relación de Equipos de Cómputo.
10. Relación de camionetas 4x4 destinadas a los trabajos de campo, indicando los frentes de trabajo asignados.
11. Relación de Equipos Topográficos.
12. Relación de ensayos que realizará EL CONSULTOR en laboratorios externos (indicar razón social, dirección, teléfono y correo electrónico), debiendo el laboratorio tener disposición para que personal del Supervisor y/o de la SGE-GORECAJ cuando lo requiera, tenga acceso al mismo, para verificación de las muestras y la ejecución de los ensayos.
13. En el caso que EL CONSULTOR, no utilice el laboratorio o laboratorios descritos en el párrafo anterior deberá informar al Supervisor y a la SGE-GORECAJ, mediante documentación escrita, el nuevo nombre del laboratorio, dirección, teléfono y correo electrónico, antes de presentar el Informe de la especialidad.
14. Metodología de los trabajos de Georreferenciación, cronograma de ejecución de labores de campo y gabinete.
18. Programación de Campo para la identificación de las Infraestructuras existentes de servicios públicos afectados con las diferentes instituciones públicas privadas involucradas.

El Supervisor del Expediente Técnico y/o la SGE-GORECAJ podrán observar el Informe Inicial; si éste no cumple con los requerimientos exigidos en los presentes Términos de Referencia (TdR), el cual deberá ser subsanado por EL CONSULTOR en un término de dos (02) días calendario de notificado.

En el caso de formularse observaciones, su conformidad se otorgará cuando se verifique que el nuevo volumen presentado por EL CONSULTOR incluya la integración de las observaciones de ser el caso. De presentarse observaciones reiterativas estas estarán sujetas a penalidad (Otras penalidades).

INFORME DE AVANCE N° 01 - ING



J



GOBIERNO REGIONAL DE CAJAMARCA – SEDE CENTRAL
ADJUDICACIÓN SIMPLIFICADA N° 010-2024-GR.CAJ-PRIMERA CONVOCATORIA
BASES INTEGRADAS



GOBIERNO REGIONAL DE CAJAMARCA
GERENCIA REGIONAL DE INFRAESTRUCTURA
SUBGERENCIA DE ESTUDIOS



Se presentará a los treinta (30) días calendario de la iniciado el servicio, el cual comprenderá el desarrollo de lo señalado en los TdR del estudio y su contenido será presentado en volúmenes independientes, con los siguientes aspectos:

- a) **Inventario Vial**
 - Lo requerido en el Anexo 01 de los presentes TdR.
- b) **Estudio de Tráfico**
 - Lo requerido en el numeral 9.1.2 y Anexo 02 de los presentes TdR.
- d) **Estudio de Infraestructura Existente**
Según el numeral 9.1.13 :
- e) **Estudio de Topografía y Trazo y diseño vial**
 - Según el numeral 9.1.3 y todo lo requerido en el Anexo 03 de los presentes TdR
- f) **Estudio de Hidrología, Hidráulica y Drenaje**
 - Todo lo requerido en el numeral 9.1.4 y en el Anexo 04 de los presentes TdR.
- g) **Estudio de Geología y Geotecnia**
 - Todo lo requerido en el numeral 9.1.6 y Anexo 06 de los presentes TdR.
- h) **Estudio de Suelos**
 - Según el numeral 9.1.5 y todo lo requerido en el numeral 1 del Anexo 05 de los presentes TdR.
- i) **Estudio de Señalización y Seguridad Vial**
 - Todo lo requerido en el numeral 9.1.8 y el Anexo 08 de los presentes TdR.
- j) **Estudio de Canteras, Fuentes de Agua.**
 - Según el numeral 9.1.5 y todo lo requerido en el numerales 2 y 3 del Anexo 05 de los presentes TdR
- k) **Estudio de Estructuras y Obras de Arte**
 - Todo lo requerido en el numeral 9.1.7 y el Anexo 07 de los presentes TdR
- l) **Estudios Complementarios: Estudio de Áreas Auxiliares**
 - Según numeral 9.1.10 y todo lo requerido en el Anexo 10 de los presentes TdR
 - Todo lo requerido en el numeral 10.5 de los presentes TdR.
- ll) **Metrados**
 - Según el numeral 9.1.9 y todo lo requerido en el numeral 1 del Anexo 09 de los presentes TdR.
- m) **Planos del Proyecto**

INFORME DE AVANCE N° 02 - ING

Se presentará a los diez (10) días calendario de la conformidad al Informe de Avance N° 01-ING por parte de la Sub Gerencia de Estudios SGE del GORECAJ, en base a la conformidad del Supervisor del Expediente Técnico y comprenderá los siguientes aspectos:

- a) **Resumen Ejecutivo**
 - Todo lo requerido en el numeral 10.6 de los presentes TdR.
- b) **Memoria Descriptiva**
 - Todo lo requerido en el numeral 10.6 de los presentes TdR.
- c) **Especificaciones Técnicas**
 - Según numeral 9.1.9 y todo lo requerido en el numeral 2 del Anexo 09 de los presentes TdR



GOBIERNO REGIONAL DE CAJAMARCA – SEDE CENTRAL
ADJUDICACIÓN SIMPLIFICADA N° 010-2024-GR.CAJ-PRIMERA CONVOCATORIA
BASES INTEGRADAS



GOBIERNO REGIONAL DE CAJAMARCA
GERENCIA REGIONAL DE INFRAESTRUCTURA
SUBGERENCIA DE ESTUDIOS



d) Costos y Presupuestos

Según el numeral 9.1.9 :

- Análisis de Precios Unitarios (Todo lo requerido en el numeral 3 del Anexo 09 de los presentes TdR)
- Presupuesto de Obra (Todo lo requerido en el numeral 4 del Anexo 09 de los presentes TdR)
- Fórmula Polinómica (Todo lo requerido en el numeral 5 del Anexo 09 de los presentes TdR)
- Cronogramas (Todo lo requerido en el numeral 6 del Anexo 09 de los presentes TdR)

e) Gestión de Riesgos en la Planificación de la Ejecución de Obras

- Todo lo requerido en el numeral 9.1.14 y en el Anexo 14 de los presentes TdR.

f) Mantenimiento Rutinario y Periódico

- Todo lo requerido en el numeral 9.1.11 y en el Anexo 11 de los presentes TdR.

g) Registro en la Fase de Ejecución del Proyecto de Inversión

- Todo lo requerido en el numeral 9.1.12 y en el Anexo 12 de los presentes TdR.

h) Anexos

- Todo lo requerido en el numeral 10.6 de los presentes TdR.

i) Versión Digital

- Todo lo requerido en el numeral 10.6 de los presentes TdR.

En el caso de formularse observaciones a los volúmenes correspondientes al Informe de Avance N° 01 y 02-ING, su conformidad se otorgará cuando se verifique que los nuevos volúmenes presentados por EL CONSULTOR incluyan la integración de las observaciones de ser el caso, con lo cual la subgerencia de estudios SGE procederá a registrar el Formato N° 08-A Sección C.

En este presentable se incluirá todo el desarrollo del expediente técnico (informe 01 + informe 02), conforme el contenido descrito en el numeral 10.6 de los presentes TDR.

Una vez que se haya registrado el Formato N° 08-A, en el caso de que el Informe haya sido observado y por ello modificado, EL CONSULTOR deberá presentar nuevamente los volúmenes con las modificaciones realizadas y discos (CD o DVD) o USB correspondiente.

10.3 INFORMES DEL ESTUDIO AMBIENTAL

Se iniciará conjuntamente con el Estudio de Ingeniería. El Plan de trabajo, se presentará en un (01) Original y Una (01) Copia (*), además de discos (CD o DVD) o USB que contenga los archivos digitales de la totalidad del contenido de los referidos informes.

El estudio ambiental se presentará en tres (03) Originales (*) y debe contener el 100% (Anexo 15) solicitado en los presentes TdR; asimismo, El CONSULTOR, alcanzará en discos (CD o DVD) o USB, que contenga los archivos digitales de la totalidad del contenido del estudio en versión nativa y escaneado.

EL CONSULTOR en la entrega de los Informes, debe tener en consideración lo siguiente:

- Para la presentación, deberá tener en cuenta lo establecido en el numeral 9.2 y lo indicado en el numeral 10.1 de los presentes TdR.
- El Plan de Trabajo y el estudio ambiental, serán entregados a la SGE-GORECAJ.
- El estudio ambiental, será entregado a la SGE-GORECAJ, en los plazos establecidos que a continuación se detallan, será verificado su contenido por la Supervisión del estudio a fin de que sea derivado al ente correspondiente, para su revisión y aprobación.
- Antes de la presentación del estudio ambiental, en cuanto al proceso de participación ciudadana El Consultor deberá presentar la solicitud para la programación de los mecanismos de la mencionada participación.

El Plan de Trabajo y el estudio ambiental serán entregados en concordancia con los entregables indicados en el (Anexo 15) y en los plazos establecidos que se indican a continuación:

GOBIERNO REGIONAL DE CAJAMARCA – SEDE CENTRAL
ADJUDICACIÓN SIMPLIFICADA N° 010-2024-GR.CAJ-PRIMERA CONVOCATORIA
BASES INTEGRADAS



GOBIERNO REGIONAL DE CAJAMARCA
GERENCIA REGIONAL DE INFRAESTRUCTURA
SUBGERENCIA DE ESTUDIOS



Descripción	Plazo
Plan de Trabajo del Estudio Ambiental	A los 2 días calendario de iniciado el servicio de elaboración del expediente técnico.
Estudio Ambiental	A los 30 días calendario de la conformidad del Plan de trabajo.

(*) De necesitarse mayor número de copias de los Informes, la Entidad podrá solicitarlo y EL CONSULTOR deberá entregar lo requerido.

EL CONSULTOR deberá gestionar y obtener la aprobación del estudio ante la autoridad competente. En caso de existir observaciones planteadas por dicha entidad, estas serán derivadas a EL CONSULTOR, para la subsanación correspondiente, en los plazos establecidos por la entidad evaluadora o en los Términos de Referencia del Estudio o los que determine el supervisor del estudio o la Sub Gerencia de Estudios de acuerdo a la magnitud de las observaciones por levantar.

PLAN DE TRABAJO DEL ESTUDIO AMBIENTAL

Se presentará a los **Dos (2) días calendario** de iniciado el servicio para la elaboración del expediente técnico.

Estudio ambiental

Se presentará a los **treinta (30) días calendario** de iniciado el servicio.
- Lo requerido en el Anexo 15 de los presentes TdR.

Incluye el plan de afectaciones y compensaciones, si los hubiera.

IDENTIFICACION DE AFECTACIONES PEDIALES (Si las hubiera)

Respecto al componente de afectaciones prediales, de presentarse, la información a presentar por separado, deberá contar con la siguiente estructura:

1. Introducción.
2. Objetivos.
3. Descripción del Proyecto Vial
 - 3.1 Antecedentes
 - 3.2 Características de la carretera actual
 - 3.3 Características de diseño proyectadas
 - 3.4 Descripción de la Sección Vial o derecho de vía
4. Identificación de las afectaciones prediales dentro del derecho de vía o sección vial (Incluir Plano General de Afectaciones Prediales, a escala adecuada e indicando el sistema de referencia utilizado, las coordenadas UTM correspondientes, el trazo de la vía, predios afectados (en base a información secundaria), progresivas, toponimia, etc.
5. Características generales de las afectaciones prediales
 - 5.1 Características físicas de las afectaciones prediales
 - 5.2 Condición legal de las afectaciones prediales
6. Padrón general de afectados, indicando de corresponder las variaciones respecto al estudio anterior aprobado, tanto de áreas de terrenos, mejoras y otros de relevancia para continuar con el proceso de implementación del PAC.
7. Plano clave comparativo en versión física y digital editable, donde se pueda visualizar los predios identificados en trámite de adquisición/expropiación, y su posible modificación con la información del proceso en estudio. Incluir también el eje y límite del derecho de vía, tanto del estudio actual, como del estudio anterior.
8. Elaboración de Expediente Técnico Legal para Tasación conforme el numeral 1.6 del Anexo 15 de los presentes TDR, de cada predio afectado.



J



GOBIERNO REGIONAL DE CAJAMARCA
GERENCIA REGIONAL DE INFRAESTRUCTURA
SUBGERENCIA DE ESTUDIOS



10.4 INFORMES DEL ESTUDIO DE EVALUACION ARQUEOLOGICA

EL CONSULTOR presentará inicialmente Un (01) Original de todos los Informes y/o Entregables, separado por especialidades, para facilitar su revisión, además de discos (CD o DVD) o USB que contenga los archivos digitales de la totalidad del contenido de los referidos informes en versión nativa y escaneado.

El Estudio de Arqueología se iniciará conjuntamente con el Estudio de Ingeniería

EL CONSULTOR en la entrega de los Informes y/o entregables, debe tener en cuenta lo establecido en el Anexo 16 así como lo indicado en el numeral 10.1 de los presentes TdR.

De ser el caso se entregarán los cargos de los documentos ingresados al Ministerio de Cultura (MC) y/o DDC Cajamarca.

Los Informes y/o entregables serán entregados con los contenidos descritos en los presentes TdR y en los plazos establecidos que a continuación se detallan:

Descripción	Plazos
Primer Entregable (Informe N° 1 - ARQL)	A los 30 días calendario de iniciado el servicio.

PRIMER ENTREGABLE (INFORME N° 1 - ARQL):

Se presentará a los **treinta (30) días calendario** de iniciado el servicio, debiendo contener por lo menos la siguiente información:

- Certificado de Inexistencia de Restos Arqueológicos (CIRA) de las áreas a intervenir. De ser el caso EL CONSULTOR podrá presentar un oficio del Ministerio de Cultura en donde se emita pronunciamiento de la excepción del CIRA, de acuerdo a lo establecido en el artículo 57° del RIA.
- Los CIRAs deben contemplar todas las áreas del proyecto contempladas en el componente de ingeniería y ambiental. Su presentación se realizará dentro de los cinco días de su recepción luego de la emisión del Ministerio de Cultura al cual se adjuntará la información digital y gráfica del expediente de CIRA (CAD, Excel, Word, PDF, extensión KMZ).
- Términos de referencia con las Especificaciones técnicas y estimación del valor referencial con sustento técnico de las intervenciones arqueológicas que deberán realizar antes y durante de la ejecución de la obra tomando en consideración el tiempo de ejecución de la obra.

10.6 EXPEDIENTE TECNICO

El Expediente Técnico (Estudio DEFINITIVO) del Proyecto a nivel de Ejecución de Obra, comprenderá el desarrollo de lo señalado en el numeral 9.1 de los presentes TdR, así como lo establecido en el numeral 10.1 de los presentes TdR.

La conformidad que la Sub Gerencia de Estudios SGE del GORECAJ, emita al Estudio Definitivo, no exime de la obligación de EL CONSULTOR de presentar la Actualización del Presupuesto de Obra - en concordancia con lo establecido en el Reglamento de la Ley de Contrataciones del Estado -, cuantas veces lo solicite la SGE-GORECAJ, con los cuadros y cotizaciones o fuentes respectivas y otros documentos que se modifiquen a consecuencia de la actualización, esta obligación puede exigirse hasta la convocatoria del procedimiento de selección de la empresa contratista que se encargue de la ejecución de la obra; asimismo, deberá adjuntarse a dicha actualización, la actualización del Informe de Registro en la Fase de Ejecución, respectivo.

GOBIERNO REGIONAL DE CAJAMARCA – SEDE CENTRAL
ADJUDICACIÓN SIMPLIFICADA N° 010-2024-GR.CAJ-PRIMERA CONVOCATORIA
BASES INTEGRADAS



GOBIERNO REGIONAL DE CAJAMARCA
GERENCIA REGIONAL DE INFRAESTRUCTURA
SUBGERENCIA DE ESTUDIOS



Luego de la convocatoria EL CONSULTOR tiene la obligación de modificar o corregir el Estudio, incluido el Presupuesto de Obra, de corresponder, en base a las consultas y observaciones formuladas durante el procedimiento de selección de la empresa contratista que se encargue de la ejecución de la obra.

El Estudio DEFINITIVO, debe contener todo lo exigido en los Términos de Referencia incluido el Informe de Registro en la Fase de Ejecución, con las optimizaciones en la ingeniería que pudieran ser necesaria previamente coordinadas y corregidas en el estudio de ingeniería.

El Expediente Técnico estará compuesto por los volúmenes que conformaron los Informes N° 01, 02 Ingeniería, así como los de Ambiental y Arqueología.

- Volumen N° 01 : Resumen Ejecutivo.
- Volumen N° 02 : Memoria Descriptiva.
- Volumen N° 03 : Estudios de Ingeniería (*).
- Volumen N° 04 : Metrados.
- Volumen N° 05 : Especificaciones Técnicas.
- Volumen N° 06 : Costos y Presupuesto.
- Volumen N° 07 : Estudios Complementarios (*).
- Volumen N° 08 : Estudio de Impacto Ambiental.
- Volumen N° 09 : Estudio de Arqueología.
- Volumen N° 10 : Mantenimiento Rutinario y Periódico
- Volumen N° 11 : Registro en la Fase de Ejecución del Proyecto de Inversión.
- Volumen N° 12 : Estudio de Infraestructura Existente
- Volumen N° 13 : Gestión de Riesgos en la Planificación de la Ejecución de Obras.
- Volumen N° 14 : Planos del Proyecto.
- Volumen N° 15 : Anexos
- Volumen N° 16 : Plan de afectaciones y compensaciones (de corresponder).
- Volumen N° 17 : Versión Digital.

(*) Volúmenes independientes por cada especialidad.

Volumen N° 01 - RESUMEN EJECUTIVO

Considera el resumen general del proyecto, exponiendo en forma genérica y con la claridad requerida el contenido y objetivo del mismo. Asimismo, deberá incluir la relación de obras planteadas en cada especialidad, indicando cantidad y tipo, así como el Presupuesto de obra, plazo de ejecución, cronogramas, y otros que describan las características del proyecto y las soluciones adoptadas.

Se Anexará la relación de todo el Personal Profesional de EL CONSULTOR, responsables de la elaboración del Estudio en cada actividad del proyecto; esta relación mostrará su especialidad, nombres y apellidos completos, profesión, registro profesional y firma según registro del Colegio correspondiente.

Volumen N° 02 - MEMORIA DESCRIPTIVA

1. Introducción
2. Generalidades.
3. Plano de ubicación, Plano Clave del Proyecto.
4. Descripción del proyecto, ubicación, objetivos, metas del proyecto, metodología utilizada, personal profesional que participó en el proyecto, presupuesto del proyecto, plazo de ejecución, breve resumen de cada uno de los estudios realizados incluyendo vistas fotográficas:
 - 4.1 Resumen del Estudio de Tráfico.
 - 4.2 Resumen del Estudio de Topografía, Diseño Geométrico.
 - 4.3 Resumen del Estudio de Señalización y Seguridad Vial.
 - 4.4 Resumen del Estudio de Geología y Geotecnia.
 - 4.5 Resumen del Estudio de Hidrología e Hidráulica.
 - 4.6 Resumen del Estudio de Canteras, Fuentes de Agua y Suelos.
 - 4.7 Resumen del Estudio de Estructuras y Obras de Arte.





GOBIERNO REGIONAL DE CAJAMARCA
GERENCIA REGIONAL DE INFRAESTRUCTURA
SUBGERENCIA DE ESTUDIOS



- 4.8 Resumen de los Estudios Complementarios.
- Resumen del Estudio de Áreas Auxiliares y Autorizaciones
- 4.9 Resumen del Estudio de Impacto Ambiental-EIA.
- 4.10 Resumen del Estudio de Arqueología
- 4.11 Resumen de Metrados, Costos y Presupuestos.
- 4.12 Resumen de Mantenimiento Rutinario y Periódico.
- 4.13 Resumen del Registro en la Fase de Ejecución del Proyecto de Inversión
- 4.14 Resumen del Estudio de Infraestructura Existente.
- 4.15 Resumen de Gestión de Riesgos en la Planificación de la Ejecución de Obras.

5. Conclusiones y Recomendaciones

Volumen N° 03 - ESTUDIOS DE INGENIERÍA

El desarrollo de los Estudios de Ingeniería, deberán ser presentados de manera independiente para cada una de las especialidades requeridas en los alcances del Servicio, indicadas en el numeral 9.1 de los presentes TdR.

- 1. Estudio de Tráfico.
- 2. Estudio de Georreferenciación, Topografía, Diseño Geométrico.
- 3. Estudio de Señalización y Seguridad Vial.
- 4. Estudio de Geología y Geotecnia.
- 5. Estudio de Hidrología e Hidráulica.
- 6. Estudio de Suelos, Canteras, Fuentes de Agua.
- 7. Estudio de Estructuras y Obras de Arte.

Volumen N° 04 - METRADOS

EL CONSULTOR presentará el volumen teniendo en cuenta lo establecido en el numeral 1 del Anexo 09 de los presentes TdR.

- 1. Metrados de Trabajos Preliminares.
- 2. Metrados de Movimiento de Tierras.
- 3. Metrados de Sub bases y Bases del acceso a intervenir
- 4. Metrados de Pavimentos del acceso a intervenir.
- 5. Metrados de muros.
- 6. Metrados de Obras Complementarias
- 7. Metrados de Transporte
- 8. Metrados de Señalización y Seguridad Vial
- 9. Metrados de Protección Ambiental
- 10. Metrados del Puente, etc.


Volumen N° 05 - ESPECIFICACIONES TÉCNICAS

EL CONSULTOR presentará el volumen teniendo en cuenta lo establecido en el numeral 2 del Anexo 09 de los presentes TdR.

Volumen N° 06 - COSTOS Y PRESUPUESTOS

EL CONSULTOR presentará el volumen teniendo en cuenta lo establecido en los numerales 3 al 6 del Anexo 09 de los presentes TdR.

- 1. Consideraciones Generales.
- 2. Bases de cálculo de precios unitarios.
- 3. Análisis del costo directo.
- 4. Análisis del costo indirecto, diferenciando los costos fijos y variables.
- 5. Relación de precios y cantidades de recursos requeridos.



P





GOBIERNO REGIONAL DE CAJAMARCA
GERENCIA REGIONAL DE INFRAESTRUCTURA
SUBGERENCIA DE ESTUDIOS



6. Resumen de los componentes del costo y precios unitarios por partidas
7. Presupuesto de Obra.
8. Fórmulas Polinómicas.
9. Cronograma de ejecución de obra.
10. Cronograma de utilización de equipo.
11. Cronograma de adquisición de materiales.
12. Relación de equipo mínimo.
13. Calendario de avance de obra valorizado.
14. Anexos (Cotizaciones, doc de disponibilidad de Canteras y DMEs)

Volumen N° 07 - ESTUDIOS COMPLEMENTARIOS

ESTUDIO DE ÁREAS AUXILIARES

- Todo lo requerido en el Anexo 10 de los presentes TdR

Volumen N° 08 – Estudio de impacto ambiental

El contenido mínimo de ítems que debe presentar, conforme lo solicitado en el ANEXO 15, teniendo en cuenta lo señalado en el numeral 9.2 de los presentes TdR.

- Expediente del estudio ambiental, aprobado por la autoridad competente.
- Certificación ambiental.

Volumen N° 09 - ESTUDIO DE ARQUEOLOGÍA

Se presentará teniendo en cuenta lo establecido en el numeral 9.3 y Anexo 17 de los presentes TdR.

Volumen N° 10 - MANTENIMIENTO RUTINARIO Y PERIÓDICO

Se presentará teniendo en cuenta lo establecido en el numeral 9.1.11 y Anexo 11 de los presentes TdR

Volumen N° 11 - REGISTRO EN LA FASE DE EJECUCIÓN DEL PROYECTO DE INVERSIÓN

Se presentará teniendo en cuenta lo establecido en el numeral 9.1.12 y Anexo 12 de los presentes TdR.

Volumen N° 12 - ESTUDIO DE INFRAESTRUCTURA EXISTENTE

Se presentará teniendo en cuenta lo establecido en el numeral 9.1.13 y Anexo 13 de los presentes TdR.

Volumen N° 13 - GESTIÓN DE RIESGOS EN LA PLANIFICACIÓN DE LA EJECUCIÓN DE OBRAS

Se presentará teniendo en cuenta lo establecido en el Anexo 14 de los presentes TdR.

Volumen N° 14 - PLANOS DEL PROYECTO

Los planos tendrán una presentación y tamaño uniforme, debiendo ser entregados debidamente protegidos en portaplanos que los mantengan unidos pero que permitan su fácil desglosamiento.

Deberán estar identificados por una numeración y codificación adecuada y mostrarán la fecha, sello y firma del Especialista y del Jefe de Proyecto.

El volumen de Planos del Proyecto, solo deberá contener los planos correspondientes para la ejecución de la Obra.

Sin estar limitados a la relación que a continuación se detalla, los planos más importantes serán los siguientes:

1. Informe general e Índice de planos.
2. Plano de ubicación, mostrando las vías, centros poblados y proyectos más importantes, dentro del área de influencia del estudio.
3. Plano de Puntos de Referencia, donde se colocará la siguiente información: puntos geodésicos, cada uno de estos puntos con su respectiva designación y coordenadas (Norte, Este y Cota en coordenadas UTM). La presentación de estos planos se realizará a escala adecuada que permita su lectura y verificación.
4. Plano clave a escala 1/25000 en papel indeformable con coordenadas UTM
5. Plano de secciones tipo, escala 1:50 (H) y 1:5 (V) indicando todas las dimensiones y demás características de las obras incluidas en la sección transversal del acceso, tales como ancho y espesor de las distintas capas del pavimento, bermas, cunetas y drenes, inclinación de los taludes,

GOBIERNO REGIONAL DE CAJAMARCA – SEDE CENTRAL
ADJUDICACIÓN SIMPLIFICADA N° 010-2024-GR.CAJ-PRIMERA CONVOCATORIA
BASES INTEGRADAS



GOBIERNO REGIONAL DE CAJAMARCA
GERENCIA REGIONAL DE INFRAESTRUCTURA
SUBGERENCIA DE ESTUDIOS



- etc.
6. Planos de Planta y Perfil del proyecto a las escalas adecuadas, con la nomenclatura requerida por las Normas Peruanas.
 7. Planos de canteras, botaderos, fuentes de abastecimiento de agua, escala en planta 1:2000, consignando ubicación, secciones o calicatas (escala vertical 1:20), volúmenes y demás características técnicas, datos acerca del periodo de utilización, método de explotación, uso, rendimientos, facilidades de acceso y las distancias de transporte de acuerdo con el diagrama de distribución que deberá presentar.
 8. Planos de topográficos de la ubicación del puente, 500 m. aguas arriba y 350 m. aguas abajo, en una escala 1/1000 y con curvas de nivel a intervalos de 1.00 m. indicando puntos de referencia y niveles, de acuerdo al diseño geométrico de la vía. Vista general en planta y elevación en base a un levantamiento topográfico y batimétrico del área de ubicación
 9. Superestructuras (encofrados, armaduras, reticulados, etc.); subestructuras (excavaciones, encofrados, armadura de estribos de concreto, etc.). Detalles de apoyos, juntas de dilatación, drenaje, barandas, obras complementarias, etc
 10. Planos a escala variable según diseño de muros, cunetas, etc. con tablas de cantidades correspondientes a las distintas partidas que se incluyen en el presupuesto y de conformidad con las especificaciones dadas.
 11. Planos de Señalización y Seguridad vial; se presentarán a escala variable e incluirá la señalización durante la ejecución de la obra; señalización vertical (señales preventivas, restrictivas e informativas).

Volumen N° 15 - ANEXOS

- Anexo N° 01 : Información de Campo de Tráfico (formatos, cuadros de conteo, etc.).
- Anexo N° 02 : Libretas de Campo de Topografía y Trazo.
EL CONSULTOR deberá entregar las libretas de trazo, nivelación y secciones transversales; asimismo, una relación de los BMs, PIs y sus referencias; hojas de cálculo, diagramas, tablas y gráficos que hayan servido para la elaboración de los documentos presentados.
- Anexo N° 03 : Información de campo y ensayos de laboratorio del Estudio de Geología y Geotecnia.
- Anexo N° 04 : Información de campo y estadísticas del Estudio de Hidrología e Hidráulica.
- Anexo N° 05 : Información de campo y ensayos de laboratorio del Estudio de Suelos, Canteras, Fuentes de Agua, Pavimentos.
- Anexo N° 06 : Información de campo y ensayos de Estructuras y Obras de Arte.
- Anexo N° 07 : Información de Campo del Estudio de Impacto Ambiental .
- Anexo N° 08 : Certificados de Ensayos de Laboratorio, etc.
- Anexo N° 09 : Plan de Seguridad y salud en obra.

Volumen N° 16 - VERSIÓN DIGITAL

EL CONSULTOR deberá entregar los discos (CD o DVD) o USB, con los archivos correspondientes al Estudio, en una forma ordenada y con una memoria explicativa indicando la manera de reconstruir totalmente el Expediente Técnico. El Estudio DEFINITIVO será presentado en los formatos MS WORD para Textos, MS EXCEL para Hojas de Cálculo, MS PROJECT para Programación, SAP, CAD y CAD-3D (Civil, Istram, Revit, Tekla, entre otros) para Planos, Programas de Costos, para mapas temáticos ArcGIS, etc., así como los archivos de HDM, que permitan el modelamiento digital de la información para la ejecución de la obra pública (en cumplimiento de la Disposición Decimo Primera de las Disposiciones Complementarias Finales del TUO de la Ley de Contrataciones del Estado, aprobado con Decreto Supremo N° 082-2019-EF, publicado el 13.03.2019).

De igual forma EL CONSULTOR, presentará los discos (CD o DVD) o USB de la versión digital (extensión.PDF) del escaneado del Expediente Técnico impreso **aprobado por la GRI** y entregado a la



GOBIERNO REGIONAL DE CAJAMARCA
GERENCIA REGIONAL DE INFRAESTRUCTURA
SUBGERENCIA DE ESTUDIOS



SGE-GORECAJ, debidamente sellado y firmado por el Representante Legal, Jefe de Proyecto y Especialistas responsables de su elaboración.

Adicionalmente entregará un CD con el Expediente Técnico digitalizado seccionado para su registro en el SEACE mediante los formularios electrónicos⁴

MODIFICACIONES AL PROYECTO.

El proyecto viable puede tener modificaciones siempre que éstas no afecten la concepción técnica. Las modificaciones solamente podrán implicar variaciones en el cambio de la localización dentro del ámbito de influencia del proyecto, o variaciones en la capacidad de producción (dimensionamiento, tamaño) o de la tecnología de producción o se podrá elegir otra alternativa de solución siempre que esté contemplada en el estudio de pre inversión viable y que cumpla los requisitos de viabilidad.

Cuando en el desarrollo del expediente técnico se consideran modificaciones o variaciones al estudio de pre inversión viable, el proyectista debe sustentarlas con la presentación del Informe de Modificaciones a fin de que la sub gerencia de estudios (UEI) comunique y lo remita a la Unidad Formuladora UF para su evaluación y verificación de CONSISTENCIA.

ELABORACION DEL INFORME DE MODIFICACIONES Y DEL FORMATO N° 08-A.

El Proyectista deberá elaborar el Informe de Modificaciones para solicitar la verificación de Consistencia y la aprobación resolutive del Expediente Técnico; asimismo debe elaborar el Formato N° 08-A para su registro en el Banco de Inversiones.

El Informe de Modificaciones debe contener las variaciones incorporadas en el Expediente Técnico con respecto al proyecto viable, los cuales serán comparados con las metas y presupuesto registrados con el estudio de pre inversión viable. Complementariamente, se presentará las justificaciones o argumentaciones de las diferencias encontradas y las variaciones reflejadas en los metrados, presupuesto, precios unitarios, partidas, actividades, etc., que luego se reflejan en las partidas presupuestales.

Para elaborar el Informe de Modificaciones el Proyectista deberá coordinar con la Unidad Formuladora y para el Formato N° 08-A con la Sub Gerencia de Estudios.

Cuando se formulan observaciones al Informe de Modificaciones para la verificación de la consistencia, el Proyectista deberá efectuar los reajustes o correcciones necesarios, asimismo deberá complementar o presentar información adicional en caso se requiera, hasta obtener la conformidad de la UF, para lo cual deberá coordinar permanentemente con la Sub Gerencia de Estudios.

En este caso la sub gerencia de estudios comunicará al proyectista y le otorgará un plazo no mayor de tres (3) días para subsanar las observaciones. El incumplimiento dará lugar a la aplicación de la penalidad que corresponda según el rubro de otras penalidades de los presentes Términos de Referencia.

CONFORMIDAD Y APROBACION DEL EXPEDIENTE TECNICO - REGISTRO DEL FORMATO N° 08-A

Una vez que la Unidad Formuladora UF aprueba la Consistencia, el Supervisor emitirá su Informe de Conformidad del Expediente Técnico, recomendando a la Sub Gerencia de Estudios proceder a solicitar la Aprobación Resolutive.

El sub gerente de estudios solicitará que la Gerencia Regional de Infraestructura emita la Resolución de Aprobación del Expediente Técnico.

Luego de la aprobación del expediente técnico, la UEI-Sub Gerencia de Estudios procederá a registrar en el Banco de Inversiones el Formato N° 08-A-C con la información resultante del expediente técnico aprobado.

⁴ Comunicado N° 017-2020: Obligatoriedad del uso de nuevas funcionalidades del SEACE para el registro del Expediente Técnico de Obra y el Cuaderno de Obra Digital. Guía rápida sobre las nuevas funcionalidades del Registro del Expediente Técnico de Obras (ETB).





GOBIERNO REGIONAL DE CAJAMARCA
GERENCIA REGIONAL DE INFRAESTRUCTURA
SUBGERENCIA DE ESTUDIOS



Si para el registro del Formato N° 08-A-C se formulan observaciones, el Proyectista deberá efectuar los reajustes o correcciones necesarios, asimismo deberá complementar o presentar información adicional en caso se requiera, hasta obtener la conformidad y se efectúe el registro, para lo cual deberá coordinar permanentemente con la Sub Gerencia de Estudios.

En este caso la sub gerencia de estudios comunicará las observaciones al proyectista y le otorgará un plazo no mayor de tres (3) días para la subsanación.- El incumplimiento dará lugar a la aplicación de la penalidad señalada en el rubro de otras penalidades de los presentes Términos de Referencia.

ENTREGA-RECEPCION DEL EXPEDIENTE TECNICO Y CONFORMIDAD DEL SERVICIO

Contando con la resolución de aprobación del Expediente Técnico, el sub gerente de estudios comunicará al Proyectista otorgándole un plazo no mayor de CINCO (05) días para presentar su Informe Final del Servicio y efectuar la ENTREGA del Expediente Técnico aprobado, en la forma y número de ejemplares (originales y copias) que se indica en el contrato y/o en los presentes Términos de Referencia.

Hecha la entrega, el sub gerente de estudios otorgará un plazo no mayor de CINCO (05) días al Supervisor para que presente su Informe de Conformidad del Servicio, acreditando haber efectuado la verificación del cumplimiento de las condiciones contractuales del Proyectista y la revisión de los contenidos del expediente técnico aprobado así como la forma de presentación, cantidad y/o número de ejemplares, según lo solicitado en los presentes Términos de Referencia.

Con la conformidad del servicio, el sub gerente de estudios dispone que el supervisor elabore el Acta de Entrega- Recepción procediendo a la RECEPCION del Expediente Técnico aprobado; el Acta será firmada por el Proyectista (hace la entrega), por el Jefe de Proyecto, por el Supervisor y por el Sub Gerente de Estudios (recepciona).

Cuando se formulen observaciones al Informe Final del servicio o a la entrega del expediente técnico aprobado, la sub gerencia de estudios otorgará un plazo no mayor de CINCO (05) días al Proyectista para subsanarlas.

Por el atraso en la entrega del Expediente Técnico aprobado o de la subsanación de observaciones del Informe Final del Servicio, se aplicará la penalidad correspondiente señalada en el rubro de otras penalidades o la Entidad podrá resolver el contrato sin perjuicio de aplicar la penalidad correspondiente.

Con el Acta de Entrega-Recepción, el sub gerente de estudios otorgará el Documento de Conformidad del Servicio al Proyectista.

El procedimiento de Entrega-Recepción no es aplicable cuando el servicio, evidentemente no cumpla con las características y condiciones requeridas en los Términos de Referencia y el contrato, en cuyo caso la Entidad-Sub Gerencia de Estudios no efectúa la recepción y/o no otorga la conformidad, considerando como no ejecutada la prestación, procediendo a aplicar las penalidades señaladas en el rubro de otras penalidades o solicitar la resolución del contrato sin perjuicio de aplicar las penalidades correspondientes.

11. REQUISITOS MINIMOS QUE DEBE CUMPLIR EL POSTOR

11.1 DEL CONSULTOR

EL POSTOR deberá acreditar su experiencia en la especialidad con servicios similares al objeto del presente servicio, definiendo como servicio similar al Estudio DEFINITIVO de Rehabilitación y/o Mejoramiento y/o Construcción y/o Creación de Puentes.

Otra terminología distinta a Rehabilitación y/o Mejoramiento y/o Construcción y/o Creación, será válida, siempre y cuando EL POSTOR acredite su equivalencia documentalmente.



GOBIERNO REGIONAL DE CAJAMARCA
GERENCIA REGIONAL DE INFRAESTRUCTURA
SUBGERENCIA DE ESTUDIOS



Infraestructura de puentes, se refiere a la construcción de Puentes y/o Intercambios Viales y/o Viaductos y/o Túneles y/o Pasos a Densivel y/o Bypass.

Para otra terminología distinta a la indicada en la definición de será válida, siempre y cuando EL POSTOR acredite su equivalencia documentalmente.

Para los casos de Estudio Definitivo, también serán válidas las denominaciones de Expediente Técnico o Estudio Definitivo de Ingeniería o Estudio y Diseño Definitivo o Ingeniería de Detalle; cualquier otra denominación diferente a lo señalado, será válida, siempre y cuando EL POSTOR acredite su equivalencia documentalmente.

Si los documentos de acreditación de la experiencia de EL POSTOR, no contienen expresamente el nombre del proyecto, de cada servicio consignado, para demostrar la experiencia requerida, deberá complementarse con otro documento que si lo contenga.

En la elaboración del presente estudio, EL CONSULTOR debe estar conformado por un equipo profesional multidisciplinario, en el que participan el Jefe de Proyecto (Jefe de Estudio), Especialistas, Asistentes, Técnicos y Auxiliares en los temas relacionados a la formulación del proyecto.

En virtud a lo establecido en el artículo 35 de la Ley de Contrataciones del Estado, no se puede subcontratar las prestaciones del contrato del Estudio Definitivo, materia del presente TdR.

EL POSTOR debe contar con la inscripción en el RNP en la Especialidad de Consultoría de Obras Viales, Puertos y Afines en el Registro Nacional de Proveedores (RNP), en función al objeto de la convocatoria conforme a lo establecido en el artículo 15° del Reglamento de la Ley de Contrataciones del Estado y tener asignada la Categoría B.

EL POSTOR adjudicado, deberá contar o contratar el estudio ambiental que será elaborado por un equipo inscrito en el registro del SENACE-Transportes, para la elaboración del estudio, en base a lo establecido mediante R.J. N°076-2016-SENACE/J.

11.2 RECURSOS DE PERSONAL PROFESIONAL

Considerando que la experiencia es la destreza obtenida por la práctica reiterada de una actividad; en el caso de los profesionales, la experiencia que resulta relevante es la obtenida realizando trabajos iguales o similares a aquellos que realizará durante la ejecución del contrato que se derivará del presente proceso. De lo anterior se desprende que aquello que resulta importante para determinar si un profesional cuenta con la experiencia necesaria para asegurar la adecuada satisfacción de la Entidad, no será la denominación del cargo que desempeñó, sino las labores que realizó durante la ejecución del trabajo que presente para acreditar su experiencia. Pronunciamiento N° 468-2012/DSU.

Se entiende que la labor, actividad o función, no es adicional al cargo, están vinculadas entre si; por lo que el Cargo consignado en un certificado o constancia, evidencia la experiencia del profesional en las labores, actividades y/o funciones que realizó en su especialidad durante la elaboración del Estudio.

Si bien la normativa de contrataciones del Estado, no establece quien debería emitir la documentación para acreditar la experiencia del personal propuesto, debe tenerse en consideración que los documentos que la acreditan, deben ser emitidos por aquel órgano que tenga competencia para ello dentro de la organización interna de la entidad pública o privada donde dicho profesional adquirió la experiencia, pues solo así se demostraría fehacientemente la experiencia adquirida. En consecuencia, los certificados de trabajo presentados para acreditar la experiencia del personal profesional propuesto, deben ser emitidos por el empleador o empleadores (a través de sus respectivas oficinas de administración, recursos humanos o cualquier otra que tenga competencia para ello), para los que se ejecutaron los trabajos que le otorgaron la experiencia que se busca acreditar. Opinión N° 105-2015/DTN.



GOBIERNO REGIONAL DE CAJAMARCA – SEDE CENTRAL
ADJUDICACIÓN SIMPLIFICADA N° 010-2024-GR.CAJ-PRIMERA CONVOCATORIA
BASES INTEGRADAS



GOBIERNO REGIONAL DE CAJAMARCA
GERENCIA REGIONAL DE INFRAESTRUCTURA
SUBGERENCIA DE ESTUDIOS



En el caso que el Profesional (Jefe de Proyecto o Especialistas), sea el encargado de emitir el certificado de conformidad, no es adecuado que esta misma persona suscriba su propio certificado para acreditar su experiencia; por lo que el órgano que tenga competencia para ello dentro de la organización interna de la entidad pública o privada donde dicho profesional adquirió la experiencia, podrá designar a otra persona para que suscriba dicho certificado, teniendo en cuenta el principio de Transparencia, Igualdad de Trato, y el de Competencia.

Teniendo en cuenta la Opinión N°118-2018/DTN, debe precisarse que las constancias o certificados tienen por objeto dar cuenta de la veracidad y exactitud de un hecho, en esa medida, se verían desnaturalizadas en caso una persona emitiera para sí misma dichos documentos, pues estos carecerían de la objetividad necesaria para generar certeza acerca de su contenido; por lo que la experiencia del personal profesional clave, requiere ser constatada a fin de garantizar que tales personas cuentan con las capacidades necesarias para ejecutar las actividades requeridas.

En esa medida, a efectos de poder acreditar la experiencia del personal clave propuesto, no deberán admitirse constancias o certificados emitidos por una persona natural respecto de sí misma toda vez que tal experiencia no se encontraría sujeta a ninguna constatación - como lo puede ser aquella realizada por un tercero, sea este un empleador o acreedor- sino que estaría siendo determinada y validada por el propio interesado, afectándose con ello la objetividad de la información consignada en dicho documento.

Sin embargo, cabe aclarar que lo señalado líneas arriba no es óbice para que aquellos proveedores que adquieran experiencia a partir de la ejecución de contratos -públicos o privados- celebrados en calidad de personas naturales, puedan acreditarla mediante la presentación de (i) copia simple de dichos contratos y su respectiva conformidad, o (ii) cualquier otra documentación que de manera fehaciente demuestre tal experiencia.

Si los documentos de acreditación de la experiencia de los profesionales (Jefe de Proyecto, Especialistas y Asistentes), no contienen expresamente el nombre del proyecto, de cada servicio consignado, para demostrar la experiencia requerida, deberá complementarse con otro documento que si lo contenga.

Existen dos procedimientos a través de la SUNEDU para hacer válido en el Perú un diploma de Grado Académico o Título Profesional (Ing. Civil entre otros) obtenido en el extranjero; la Revalidación u Homologación y el Reconocimiento.

La Superintendencia Nacional de Educación Superior Universitaria - SUNEDU mediante Oficio N°0003-2019- SUNEDU-02-15-02, estableció:

- El numeral 4.9 del Artículo 4 del Reglamento del Registro Nacional de Grados y Títulos de la SUNEDU, señala que la Revalidación, es un procedimiento realizado por las universidades, por el cual otorgan validez a un grado académico o título profesional, revalidando u homologando con el plan de estudios de la universidad peruana, otorgando la equivalencia, que se inscribe como un grado académico o título profesional nacional en el Registro Nacional de Grados y Títulos. Actualmente existen 23 universidades peruanas autorizadas a revalidar, que en el marco de su autonomía y en concordancia con el Artículo 18 de la Constitución Política del Perú vienen revalidando, los grados académicos y títulos profesionales extranjeros.
- El Reglamento del Registro Nacional de Grados y Títulos de la SUNEDU, señala en el Artículo 4 numeral 4.7, que el Reconocimiento es el acto administrativo mediante el cual se otorga validez al diploma del grado académico o título profesional reconociéndolo conforme consta la mención en el mismo; sin establecer equivalencias con los grados académicos y títulos profesionales que ofrecen las universidades peruanas.

Se presentará copia de los diplomas que acrediten la formación académica requerida del personal clave, en caso que el grado o título profesional requerido no se encuentren publicados en el Registro Nacional de Grados Académicos y Títulos Profesionales a cargo de la Superintendencia Nacional de Educación Superior Universitaria - SUNEDU.

GOBIERNO REGIONAL DE CAJAMARCA – SEDE CENTRAL
ADJUDICACIÓN SIMPLIFICADA N° 010-2024-GR.CAJ-PRIMERA CONVOCATORIA
BASES INTEGRADAS



GOBIERNO REGIONAL DE CAJAMARCA
GERENCIA REGIONAL DE INFRAESTRUCTURA
SUBGERENCIA DE ESTUDIOS



En el caso que EL POSTOR proponga como parte de Otro Personal a profesionales que han participado como Asistentes en la elaboración de Estudios, dichos profesionales deberán acreditar el doble de la experiencia mínima en la misma especialidad exigida para el profesional.

El Jefe de Proyecto y/o los Especialistas deberán constituirse en la zona donde se desarrollará el estudio las veces que la Entidad lo requiera, cuando se formulen observaciones, sin que esto implique algún pago adicional por parte de la Entidad.

Los Asistentes de EL CONSULTOR, no podrán asumir las responsabilidades de los profesionales a cargo de la Especialidad respectiva, no obstante, podrán realizar trabajos asignados por el Especialista y Jefe de Proyecto para las actividades de campo y gabinete.

Todo el personal está obligado a participar como mínimo en el tiempo de participación establecido en el cronograma presentado por EL CONSULTOR. Sin embargo, al ser su responsabilidad el obtener la aprobación de la información correspondiente a su especialidad, su participación se extenderá hasta la aprobación en mención, sin que esto implique algún pago adicional por parte de la Entidad.

Todo el personal está obligado a viajar a la zona donde se desarrollará el Estudio y de asistir a las reuniones que se les convoque. En tal sentido, si no asisten a dos citaciones consecutivas o no viajan a la zona donde se desarrollará el Estudio de acuerdo al programa presentado por EL CONSULTOR se solicitará su cambio e implicará la aplicación de la penalidad respectiva.

El personal para la elaboración del Estudio DEFINITIVO debe contar con el tiempo mínimo de experiencia en la especialidad, el mismo que se computará desde la colegiatura.

Se establecerá el cómputo de la experiencia desde la colegiatura, cuando la normativa de determinada profesión establezca que la función que desempeñará el profesional, requiere de la habilitación en el colegio profesional.

La colegiatura y habilitación de los profesionales se requerirá para el inicio de su participación efectiva en la ejecución de la prestación.

12. PLAZO DE EJECUCION DEL SERVICIO

El plazo de elaboración del Estudio DEFINITIVO, es de **Cuarenta y cinco (45) DÍAS CALENDARIO**.

Las actividades de EL CONSULTOR se iniciarán al día siguiente de la entrega de terreno. Asimismo, la fecha de inicio no estará supeditada a la entrega del Adelanto Directo.

Los tiempos de revisión, evaluación, levantamiento de observaciones, dar conformidad y/o aprobación de los informes del Estudio DEFINITIVO, no están computados dentro del plazo para la elaboración del Estudio, motivo por el cual, no son causales de modificación del plazo.

En cuanto al Estudio de Arqueología, (siempre que afecte la ruta crítica) dicho plazo no incluye el periodo de autorización, aprobación y/o pronunciamiento del Ministerio de Cultura (MC)/DDC y otorgamiento de conformidad por la SGE-GORECAJ. Respecto al Certificado de Inexistencia de Restos Arqueológicos (CIRA), estos deberán ser presentados dentro un plazo máximo de 3 días calendario de emitido por el Ministerio de Cultura (MC)/DDC.

El plazo podrá ampliarse acorde a lo establecido en el artículo 158° del Reglamento de la Ley de Contrataciones del Estado.

No se computa dentro del plazo el tiempo que demore la entidad competente para evaluar, observar o aprobar el estudio de impacto ambiental, siempre y cuando este afecte la ruta crítica del servicio.

13. LUGAR DE EJECUCION DEL SERVICIO

El Proyecto a elaborar se encuentra localizado en el **ANEXO LAPAPAMPA, DEL DISTRITO DE CONTUMAZA - PROVINCIA DE CONTUMAZA**





GOBIERNO REGIONAL DE CAJAMARCA
GERENCIA REGIONAL DE INFRAESTRUCTURA
SUBGERENCIA DE ESTUDIOS



El Estudio estará compuesto por actividades de campo y gabinete, los cuales se realizarán en la zona del Proyecto, así como en la ciudad de Cajamarca.

14. GARANTIA MINIMA DEL SERVICIO

La conformidad del servicio por parte de la SGE-GORECAJ no enerva su derecho a reclamar posteriormente por defectos o vicios ocultos, conforme a lo dispuesto por los artículos 40 de la Ley de Contrataciones del Estado y 173 del Reglamento.

La responsabilidad de EL CONSULTOR por errores o deficiencias o por vicios ocultos puede ser reclamada por el GORECAJ hasta Siete (7) años después de la conformidad de Obra otorgada por el GORECAJ.

En atención a que EL CONSULTOR es el responsable absoluto de los Estudios que realizará, deberá garantizar la calidad del Estudio y responder del trabajo realizado en el Estudio DEFINITIVO, desde la fecha de aprobación administrativa del Expediente Técnico por parte de el GORECAJ hasta el plazo máximo previsto en el párrafo precedente, comprendiéndose entre otros, la responsabilidad por las omisiones, errores o deficiencias, métodos inadecuados o incorrectos, vicios ocultos de los servicios ofertados, de sus resultados y de las conclusiones erradas del Expediente Técnico, producto de su contrato, así como por el perjuicio económico que ello produzca a el GORECAJ, por lo que en caso de ser requerido para cualquier aclaración o corrección, no podrá negar su concurrencia.

15. SEGUROS

Antes del inicio de la elaboración del Estudio, EL CONSULTOR deberá obtener todos los seguros necesarios según la Legislación Nacional aplicable. Se mantendrán en su total capacidad hasta que el objeto del Contrato haya sido concluido.

Es obligación exclusiva de EL CONSULTOR mantener vigentes las Pólizas de Seguros, las cuales junto a sus respectivos comprobantes de pago estarán a disposición de el GORECAJ que podrá solicitarlas en cualquier momento para su verificación, con las características siguientes:

- Seguro Complementario de Trabajo de Riesgo incluyendo las coberturas de salud y pensiones, de acuerdo al Decreto Supremo N° 003-98-SA.
- Seguro de Vida Ley, para obreros y empleados según Decreto Legislativo N° 688-91.
- Seguro de Accidentes Personales, para obreros y empleados cubriendo muerte accidental e invalidez (permanente hasta por 36 remuneraciones y gastos de curación hasta por 7 remuneraciones).
- Seguro SOAT de vehículos utilizados.

La vigencia de las Pólizas de Seguros indicadas, será desde la entrada en vigor del Contrato, hasta la recepción final del objeto del mismo.

16. PROCEDIMIENTO DE SELECCION

Adjudicación simplificada.

17. SISTEMA DE CONTRATACION

A Suma Alzada.

18. MODALIDAD DE EJECUCION CONTRACTUAL

No corresponde.

19. FORMULA DE REAJUSTE

De acuerdo al artículo 38° del Reglamento de la Ley de Contrataciones del Estado, los pagos que se realicen a EL CONSULTOR estarán sujetos a reajuste por aplicación de la fórmula polinómica que se indica a continuación. Para tal efecto EL CONSULTOR calculará y consignará en sus facturas el monto resultante de la aplicación de dicha fórmula, cuyas variaciones son mensuales, hasta la fecha de pago prevista en el contrato, utilizando los índices de Precios al Consumidor publicados por el INEI a la fecha de facturación. Una vez publicados los índices correspondientes al mes en que debió efectuarse el pago, se realizan las regulaciones necesarias.

GOBIERNO REGIONAL DE CAJAMARCA – SEDE CENTRAL
ADJUDICACIÓN SIMPLIFICADA N° 010-2024-GR.CAJ-PRIMERA CONVOCATORIA
BASES INTEGRADAS



GOBIERNO REGIONAL DE CAJAMARCA
GERENCIA REGIONAL DE INFRAESTRUCTURA
SUBGERENCIA DE ESTUDIOS



El pago de las valorizaciones en moneda nacional que presente EL CONSULTOR se reajustarán de acuerdo a la fórmula siguiente:

$V_r = V_o \times (I_r / I_o) = \text{Monto de la Valorización Reajustada}$

$R = V_r - V_o = \text{Reajuste}$

$V_o = \text{monto de la valorización sin IGV correspondiente al mes del servicio, a precios del mes del valor referencial}$

$I_o = \text{índice general de precios al consumidor (INEI-Lima) al mes del valor referencial}$

$I_r = \text{índice de precios al consumidor al mes de reajuste}$

Índice de Precios al Consumidor de Lima Metropolitana (INEI): publicado en el diario oficial El Peruano. Tratándose de un Contrato de Servicios de ejecución continuada, los pagos efectuados a EL CONSULTOR, se consideran Pagos a Cuenta susceptibles de reajuste en las valorizaciones siguientes o en la Liquidación final del Contrato, si fuera el caso.

20. FORMA DE PAGO

El monto del Contrato, se podrá incrementar o disminuir en función de los servicios realmente prestados y requeridos, en concordancia con lo establecido en el artículo 157° del Reglamento de la Ley de Contrataciones del Estado.

El pago por el servicio, será a suma alzada a todo costo, el cual incluye todos los beneficios, leyes sociales e impuestos de ley.

EL CONSULTOR presentará su solicitud de pago ante la Sub Gerencia de Estudios, que deberá tramitar el pago luego de verificar el Informe de Conformidad del entregable o estudio respectivo emitido por EL SUPERVISOR y contar con el informe de conformidad de pago emitido por EL SUPERVISOR visado por del Sub Gerente de Estudios.

El pago se efectuará en TRES armadas, de la siguiente manera:

PAGO N° 1: 40% del monto del contrato

Para el pago se requiere contar con el Informe de Conformidad de EL SUPERVISOR del expediente técnico, sobre los siguientes entregables:

ESTUDIO DE INGENIERÍA

Para el pago se debe contar con la conformidad del estudio otorgada por EL SUPERVISOR sobre el contenido de cada uno de los informes señalados en el numeral 9.1 de los presentes Términos de Referencia (TdR), notificada al CONSULTOR por la Sub Gerencia de Estudios (SGE):

Informe Inicial - Plan de Trabajo

Informe de Avance N° 1 - ING

Estudio Ambiental

Para el pago se debe contar con la conformidad del estudio ambiental, otorgada por EL SUPERVISOR de acuerdo con lo señalado en el numeral 10.3 de los presentes Términos de Referencia y en el Anexo 15, notificada al CONSULTOR por la Sub Gerencia de Estudios:

Plan de Trabajo del estudio ambiental.

Estudio Ambiental listo para presentación ante la autoridad competente.

ESTUDIO DE ARQUEOLOGÍA

Para el pago se debe contar con la conformidad del Estudio de Arqueología otorgada por EL SUPERVISOR sobre el contenido de cada uno de los informes señalados en el numeral 10.4 de los presentes Términos de Referencia y en el Anexo 16, notificada por la Sub Gerencia de Estudios:

Emisión de CIRA(s), emitido por la Dirección de Cultura, o documento equivalente.

PAGO N° 2: 30% del monto del contrato

El Pago se efectuará una vez que se hayan cumplido los siguientes requisitos o condiciones: i) se haya ejecutado el registro del informe de variaciones con el Formato F-08A, ii) se cuente con la aprobación resolutoria del expediente técnico.





GOBIERNO REGIONAL DE CAJAMARCA
GERENCIA REGIONAL DE INFRAESTRUCTURA
SUBGERENCIA DE ESTUDIOS



PAGO N° 3: 30% del monto del contrato

El Pago se efectuará una vez que se hayan cumplido los siguientes requisitos o condiciones

i) la SGE haya recepcionado a conformidad el expediente técnico conformado según como se indica en el ítem 10.6 del numeral 10 de los presentes TdR, ii) el consultor proyectista haya presentado la liquidación del contrato según lo señalado en el ítem 22.15 del numeral 22 de los presentes Términos de Referencia.

Para el pago se requiere contar con el Informe de Conformidad de EL SUPERVISOR del expediente técnico, sobre los siguientes entregables:

ESTUDIO DE INGENIERÍA

Para el pago se debe contar con la conformidad del estudio otorgada por EL SUPERVISOR sobre el contenido de cada uno de los informes señalados en el numeral 9.1 de los presentes Términos de Referencia, y notificada al CONSULTOR por la Sub Gerencia de Estudios:

Informe de Avance N° 2 - ING

En cuanto a la verificación que realiza la SGE-GORECAJ sobre los informes de conformidad de EL SUPERVISOR con los cuales emite aprobación a los Informes presentados por EL CONSULTOR, debe señalarse que son para efectos de controlar el avance del servicio y el desarrollo del Estudio, entendiéndose que quien define los resultados finales del Estudio es EL CONSULTOR con la conformidad de EL SUPERVISOR, en virtud a la aplicación de las normas especializadas en la materia del servicio requerido, las cuales se han precisado en los presentes Términos de Referencia, así como la responsabilidad por la calidad del estudio establecida para ambos en la Ley de Contrataciones del Estado, siendo que, las observaciones que emite el SUPERVISOR a los Informes de EL CONSULTOR se circunscriben al incumplimiento de los aspectos técnicos, cálculos, diseño, metrados, presupuesto y los alcances establecidos en los presentes Términos de Referencia.

ESTUDIO AMBIENTAL

Para el pago se debe contar con la conformidad del estudio ambiental, otorgada por EL SUPERVISOR de acuerdo con lo señalado en el numeral 10.3 de los presentes Términos de Referencia y en el Anexo 15, notificado al CONSULTOR por la Sub Gerencia de Estudios:

Certificación ambiental emitida por la dependencia correspondiente.

REGISTRO EN LA FASE DE EJECUCIÓN DEL PROYECTO DE INVERSIÓN Y APROBACIÓN DEL ESTUDIO

Para el pago se debe contar con la conformidad del Estudio Técnico Económico, el Registro del Formato N° 08-A Sección C en la fase de Ejecución del Proyecto y la aprobación del Expediente Técnico por la Gerencia Regional de Infraestructura (GRI) del Gobierno Regional Cajamarca (GORECAJ), mediante Resolución Gerencial:

Aprobación del Expediente Técnico mediante Resolución Gerencial GRI.

21. ADELANTO DIRECTO

La Entidad (GORECAJ) no otorgará un adelanto directo

22. REVISIÓN DE INFORMES, CONFORMIDAD DEL SERVICIO Y LIQUIDACIÓN DEL CONTRATO

REVISIÓN DE LOS INFORMES:

22.1 La Sub Gerencia de Estudios del GORECAJ, a través del SUPERVISOR del Expediente Técnico, revisará y dará conformidad a los Informes del Estudio de Ingeniería y los entregables del Estudio de Arqueología.

GOBIERNO REGIONAL DE CAJAMARCA – SEDE CENTRAL
ADJUDICACIÓN SIMPLIFICADA N° 010-2024-GR.CAJ-PRIMERA CONVOCATORIA
BASES INTEGRADAS



GOBIERNO REGIONAL DE CAJAMARCA
GERENCIA REGIONAL DE INFRAESTRUCTURA
SUBGERENCIA DE ESTUDIOS



- 22.2 La Dirección General de Asuntos Ambientales del MTC (DGAAM-MTC), o quien haga sus veces, revisará y aprobará el Estudio de Impacto Ambiental.
- 22.3 La SGE-GORECAJ emite la conformidad y/o aprobación a los Informes presentados por EL CONSULTOR para efectos de control del avance del servicio y realizar pagos parciales para el desarrollo del Estudio.
- 22.4 Si EL CONSULTOR presenta los Informes y/o entregables y Absolución de Observaciones (de ser el caso), sin que cuente con la documentación completa, sin las firmas o firmado de forma incompleta por los especialistas y/o sin la firma o visado del jefe de proyecto en todas las páginas, será devuelto y se dará por no presentado, al margen de las observaciones que se formulen. En tal sentido la fecha de presentación del Informe corresponderá a la fecha en que presente en forma completa y/o con las firmas requeridas.
- 22.5 La SGE-GORECAJ, revisará los Informes de Ingeniería y Arqueología de EL CONSULTOR, dentro de los quince (15) días calendario, a excepción del Informe Inicial - Plan de Trabajo que se revisará dentro de los cinco (05) días calendario, todos computados desde el día siguiente de la fecha de recepción de la documentación completa por el GORECAJ y comunicará a EL CONSULTOR la conformidad o las observaciones encontradas en el Estudio de ser el caso. (Ver Artículo 168° del Reglamento de la Ley de Contrataciones del Estado).
- 22.6 De formularse observaciones a los Informes y/o Entregables de todos los estudios (Ingeniería, estudio ambiental, Arqueológico) por incumplimiento de los alcances establecidos en los presentes TdR, dependiendo de la complejidad EL CONSULTOR las deberá subsanar o aclarar en un plazo de quince (15) días calendario como máximo; en el caso del Informe Inicial - Plan de Trabajo (Ingeniería, estudio ambiental) las observaciones se subsanarán o aclararán dentro de los cinco (05) días calendario como máximo. Estos plazos se concederán sólo para la primera subsanación (levantamiento) de observaciones de cada Informe y/o Entregable antes citado, dicho plazo se computará desde el día siguiente de la recepción de la comunicación de la SGE-GORECAJ. (Ver Artículo 168° del Reglamento de la Ley de Contrataciones del Estado).
- 22.7 Los Informes y/o Entregables serán observados tantas veces sea necesario, hasta su conformidad por parte del GORECAJ.
- 22.8 Para el caso de observaciones a los Informes, EL CONSULTOR presentará el correspondiente informe de levantamiento aclarando y/o subsanando las observaciones de los aspectos planteados por la SGE-GORECAJ y la DGAAM-MTC en el caso del EIA, así como también, de corresponder las correcciones y/o modificaciones que devinieran de su incidencia, trascendencia y/o influencia en otras especialidades del informe Observado.
- 22.9 Es obligación de EL CONSULTOR, efectuar el levantamiento de observaciones que la SGE-GORECAJ formule a los informes y no mantener en informes subsiguientes observaciones ya subsanadas anteriormente, debido a que las observaciones encontradas en el Estudio son generadas por EL CONSULTOR al incumplir con los TdR del Estudio.
- 22.10 Durante la revisión de los informes, podrán formularse observaciones, aun cuando estas se refieran a temas incluidos en alguno de los informes previos del estudio, y que ya cuentan con la conformidad respectiva; las cuales deberán ser subsanadas por EL CONSULTOR.
- 22.11 El orden para efectos de su interpretación, en caso de cualquier contradicción, diferencia u omisión, es el siguiente:
- Términos de Referencia o Términos de Referencia Integrados de corresponder
 - Bases Integradas o Bases Integradas Definitivas de corresponder.
 - Las Ofertas Técnica y Económica de EL CONSULTOR.
 - Contrato.
- 22.12 Una vez que la Sub Gerencia de Estudios del GORECAJ de la conformidad al Estudio DEFINITIVO del Proyecto, en virtud del Sistema Nacional de Programación Multianual y Gestión de Inversiones, la SGE, lo remitirá a la Unidad Formuladora (UF) respectiva,



GOBIERNO REGIONAL DE CAJAMARCA
GERENCIA REGIONAL DE INFRAESTRUCTURA
SUBGERENCIA DE ESTUDIOS



para su evaluación, acompañado de los formatos correspondientes, en versión impresa y discos (CD o DVD) o USB que contenga los archivos digitales.

CONFORMIDAD DEL SERVICIO

- 22.13 Una vez que la Unidad Formuladora (UF), efectúe la revisión, análisis y evaluación del Estudio de DEFINITIVO, emitirá su pronunciamiento de acuerdo a lo establecido en la normatividad del Sistema Nacional de Inversiones.
- 22.14 Con el pronunciamiento de la Unidad Formuladora (UF), se tramitará la aprobación administrativa del Estudio DEFINITIVO (incluido los Estudios de Ingeniería, Impacto Ambiental y Arqueología), que se formalizará mediante Resolución Gerencial por parte de la Gerencia Regional de Infraestructura del GORECAJ; dando por finalizado el Estudio.

LIQUIDACIÓN DE CONTRATO:

- 22.15 Una vez aprobado administrativamente el Estudio DEFINITIVO, mediante Resolución, y contando con la conformidad del estudio, después de firmarse el acta de entrega Recepción del ET, se procederá a realizar la Liquidación del Contrato en virtud a lo establecido en el Artículo 170° del Reglamento de la Ley de Contrataciones del Estado.

23. PENALIDADES

De acuerdo a lo establecido en el artículo 161° del Reglamento de la Ley de Contrataciones del Estado, el GORECAJ debe prever en los documentos del procedimiento de selección la aplicación de la Penalidad por Mora; asimismo, puede prever Otras Penalidades.

Penalidad Máxima: Estos dos tipos de penalidades pueden alcanzar cada una un monto máximo equivalente al diez por ciento (10%) del monto del contrato vigente.

Estas penalidades se deducen de los pagos a cuenta, de las valorizaciones, del pago final o en la liquidación final, según corresponda; o si fuera necesario, se cobra del monto resultante de la ejecución de la garantía de fiel cumplimiento.

El GORECAJ puede resolver el contrato por incumplimiento, si EL CONSULTOR incumple injustificadamente sus obligaciones contractuales y/o haya llegado a acumular el monto máximo de la penalidad por mora o el monto máximo para otras penalidades, en la ejecución de la prestación a su cargo (Artículo 164° - Causales de Resolución del Reglamento de la Ley de Contrataciones del Estado).

23.1 PENALIDAD POR MORA EN LA EJECUCIÓN DE LA PRESTACIÓN

De acuerdo a lo establecido en el Artículo 162° del Reglamento de la Ley de Contrataciones del Estado, la Entidad aplicará automáticamente una penalidad por cada día de atraso injustificado cuando EL CONSULTOR presenta el Expediente Técnico o levanta observaciones, fuera del plazo establecido en los TdR. La penalidad se contabiliza a partir de la fecha de vencido el plazo en que EL CONSULTOR debió presenatar o subsanar las observaciones hasta la presentación del entregable a conformidad del supervisor o la Entidad.

Asimismo, si pese al plazo otorgado, el proyectista no cumpliera a cabalidad con la subsanación de observaciones, la Entidad puede otorgarle periodos adicionales para las correcciones pertinentes. En este supuesto corresponde aplicar la penalidad por mora desde el vencimiento del plazo que se otorgó para subsanar las observaciones según el párrafo anterior, sin considerar los días de retraso en los que pudiera incurrir la Entidad.

La penalidad se aplica automáticamente, hasta por un monto máximo equivalente al diez por ciento (10%) del monto del contrato vigente y se calculará de acuerdo a la siguiente fórmula, aplicada sobre el plazo y el monto total del contrato vigente, independientemente de la forma de pago pactada y demás prestaciones accesorias consideradas en el contrato:

$$0,10 \times \text{Monto vigente}$$



GOBIERNO REGIONAL DE CAJAMARCA
GERENCIA REGIONAL DE INFRAESTRUCTURA
SUBGERENCIA DE ESTUDIOS



Penalidad Diaria = -----
0.25 x Plazo vigente en días

23.2 OTRAS PENALIDADES

De acuerdo a lo establecido en el Artículo 163° del Reglamento de la Ley de Contrataciones del Estado, se pueden establecer penalidades distintas a la mencionada en el artículo 162° del mismo Reglamento, hasta por un máximo equivalente al diez por ciento (10%) del monto del contrato vigente, calculando en forma independiente a la Penalidad por Mora, las cuales se describen en el literal g) del capítulo 3.1.2 Consideraciones Específicas de los presentes TdR.

24. GARANTIA DE FIEL CUMPLIMIENTO

De acuerdo a lo establecido en el Artículo 149° del Reglamento de la Ley de Contrataciones del Estado, para perfeccionar el contrato el postor ganador podrá entregar a la Entidad la garantía de fiel cumplimiento por una suma equivalente al diez por ciento (10%) del monto del contrato. Esta garantía se mantendrá vigente hasta el consentimiento de la liquidación final del contrato.

La devolución de la garantía de fiel cumplimiento se rige por lo establecido en el Artículo 149° del Reglamento de la Ley de Contrataciones del Estado.

La sustitución de garantía de fiel cumplimiento se rige por lo establecido en el Artículo 150° del Reglamento de la Ley de Contrataciones del Estado.

En los contratos periódicos de suministro de bienes o de prestación de servicios en general, así como en los contratos de consultoría en general, de ejecución y consultoría de obras que celebren las Entidades con las micro y pequeñas empresas, estas últimas pueden otorgar como garantía de fiel cumplimiento el diez por ciento (10%) del monto del contrato original, porcentaje que es retenido por la Entidad.

25. RESOLUCION DE CONTRATO

Las causales, el procedimiento y los efectos de la resolución de contrato se rige por lo establecido en los Artículos 164°, 165° y 166° del Reglamento de la Ley de Contrataciones del Estado.

26. RESPONSABILIDADES DEL CONSULTOR

26.1 EL CONSULTOR, asumirá la responsabilidad técnica total por los servicios profesionales prestados por la elaboración del Estudio de DEFINITIVO del Proyecto. La responsabilidad es intransferible e ineludible.

26.2 Sin perjuicio de la indemnización por daño ulterior, las sanciones administrativas y pecuniarias aplicadas a EL CONSULTOR, no lo eximen de cumplir con las demás obligaciones pactadas ni de las responsabilidades civiles y penales a que hubiere lugar.

26.3 Atender en plazos razonables, todos los Informes que solicite el GORECAJ, y que no se encuentren incluidos específicamente en este Contrato.

26.4 La revisión de los documentos técnicos y planos, así como, la conformidad del Estudio por parte del GORECAJ, durante la elaboración del Estudio, no exime a EL CONSULTOR de la responsabilidad técnica y/o administrativa por las probables fallas ocultas (vicios ocultos) no declaradas y/o que por su dificultad no hayan podido ser detectadas y observadas a tiempo por los responsables de la revisión del mismo. EL CONSULTOR no podrá alegar a su favor que el GORECAJ, aceptó y aprobó el Estudio elaborado.

26.5 EL CONSULTOR es el único responsable por la calidad y contenido técnico de la documentación que elabore, proyecte, solicite, obtenga, procese, analice o incorpore al Estudio DEFINITIVO materia de la presente consultoría, que entregará al GORECAJ, así como de los desajustes, errores u omisiones que no fue posible advertir al momento de su

GOBIERNO REGIONAL DE CAJAMARCA – SEDE CENTRAL
ADJUDICACIÓN SIMPLIFICADA N° 010-2024-GR.CAJ-PRIMERA CONVOCATORIA
BASES INTEGRADAS



GOBIERNO REGIONAL DE CAJAMARCA
GERENCIA REGIONAL DE INFRAESTRUCTURA
SUBGERENCIA DE ESTUDIOS



- revisión, en caso de producirse.
- 26.6 EL CONSULTOR será responsable por los métodos de trabajo y la eficiencia de los equipos empleados en la ejecución de su prestación, los que deberán asegurar un ritmo apropiado y calidad satisfactoria.
- 26.7 EL CONSULTOR está facultado para seleccionar al personal auxiliar técnico-administrativo necesario, para el mejor cumplimiento de los servicios, reservándose el GORECAJ el derecho a rechazar al personal que a su juicio no reuniera los requisitos de idoneidad y competencia.
- 26.8 EL CONSULTOR a cargo del Estudio será responsable del planeamiento, programación y realización de los estudios básicos, así como de los diseños en general y la calidad técnica de todo el estudio. El Estudio deberá considerar en todas las especialidades de ingeniería los estándares de diseño y procesos constructivos acordes con la ubicación y características del Proyecto; así como el cronograma de ejecución de la obra.
- 26.9 EL CONSULTOR deberá contar obligatoriamente, con el equipamiento ofertado, el Jefe de Proyecto (Jefe de Estudio) deberá estar a disponibilidad mientras dure el proyecto, hasta su aprobación.
- 26.10 Todo el personal asignado al Servicio, deberá estar a disponibilidad durante el período y en la oportunidad señalada en el cronograma presentado por EL CONSULTOR.
- 26.11 Para la prestación de los servicios correspondientes en la elaboración del Estudio, EL CONSULTOR utilizará el personal profesional calificado y especificado en los documentos presentados para el perfeccionamiento del contrato, el cual debe tener la capacidad física para desarrollar los trabajos de campo.
- 26.12 EL CONSULTOR podrá solicitar la sustitución del personal propuesto al GORECAJ, a partir de 60 días calendario del inicio de su participación en la ejecución del Contrato, pero hasta antes de quince (15) días que culmine su relación contractual. El GORECAJ deberá evaluar la sustitución dentro de los ocho (8) días siguientes de presentada la solicitud, vencido este plazo sin que el GORECAJ emita pronunciamiento se considerará aprobada la sustitución.
- La solicitud de sustitución será justificada en los siguientes casos; muerte, invalidez sobreviniente, inhabilitación para ejercer la profesión y cuando el perfil del reemplazante no afecte las condiciones que motivaron la selección de EL CONSULTOR. Excepcionalmente el GORECAJ podrá analizar y aceptar otra justificación después de 60 días calendario del inicio de su participación en la ejecución del Contrato.
- El personal profesional, que estará a cargo de la elaboración del estudio, propuesto por EL CONSULTOR como reemplazo, deberá reunir iguales o superiores características que las requeridas en las calificaciones y experiencia del procedimiento de selección para el personal clave (Jefe de Proyecto o Especialista). Para las calificaciones se verificará el nivel o grado académico requerido, asimismo, para la experiencia se verificará el tiempo efectivo (sin traslapes).
- En el caso que el GORECAJ no autorice la sustitución del personal propuesto por no cumplir con la experiencia y calificaciones requeridas y/o no ser justificada, se aplicará la penalidad establecida.
- 26.13 En caso de que EL CONSULTOR, hiciera cambios del personal sin la autorización del GORECAJ, esto será considerado como incumplimiento de sus obligaciones contractuales.
- 26.14 EL CONSULTOR dará por terminados los servicios de cualquier trabajador, cuyo trabajo o comportamiento no sea satisfactorio para el GORECAJ. Inmediatamente EL CONSULTOR propondrá al GORECAJ el cambio de personal, a fin de obtener la aprobación del mencionado cambio. Los costos adicionales que demande la obtención de los reemplazos necesarios, tales como pasajes, viáticos, gastos de traslado, etc., serán de responsabilidad de EL CONSULTOR.

GOBIERNO REGIONAL DE CAJAMARCA – SEDE CENTRAL
ADJUDICACIÓN SIMPLIFICADA N° 010-2024-GR.CAJ-PRIMERA CONVOCATORIA
BASES INTEGRADAS



GOBIERNO REGIONAL DE CAJAMARCA
GERENCIA REGIONAL DE INFRAESTRUCTURA
SUBGERENCIA DE ESTUDIOS



- 26.15 Las reuniones de coordinación se realizarán con los profesionales responsables de la elaboración del Estudio propuestos por EL CONSULTOR, no se aceptará la coordinación con los Asistentes.
- 26.16 EL CONSULTOR verificará que las denominaciones de los profesionales que consigne en el Estudio Definitivo se encuentren dentro de la oferta existente del mercado
- 26.17 EL CONSULTOR es el responsable de lo señalado en los numerales precedentes, así como, por el perjuicio económico que ello ocasione al GORECAJ, por lo que deberá garantizar la calidad del Estudio y responder por el trabajo realizado, de acuerdo a lo señalado en el numeral 14 de los presentes TdR.
- 26.18 No transferir parcial ni totalmente EL ESTUDIO materia de este Contrato de Consultoría, salvo autorización expresa del GORECAJ.
- 26.19 EL CONSULTOR se compromete a no suscribir Contrato alguno con terceros, que implique la cesión de sus derechos de cobro o de cualquier otra afectación sobre los flujos dinerarios que le corresponda recibir por la ejecución del presente Contrato.
- 26.20 EL CONSULTOR deberá atender las Consultas y Observaciones correspondiente al Expediente Técnico formuladas por los Postores en la etapa de la Licitación Pública de la Obra, en un plazo máximo de cinco (05) días hábiles (dependiendo de la cantidad de consultas y/u observaciones, se podrá extender el plazo fijado).
- 26.21 Cuando por su naturaleza, las Consultas sobre ocurrencias en la Obra, formuladas en el cuaderno de obra, en opinión del supervisor o inspector, requieran de la opinión del Proyectista, estas deben ser absueltas dentro del plazo máximo establecido en el artículo 193° del Reglamento de la Ley de Contrataciones del Estado; en tal sentido a efectos de cumplir el plazo establecido, EL CONSULTOR (Proyectista) encargado de la elaboración del Estudio DEFINITIVO, deberá emitir bajo responsabilidad la opinión técnica que sea requerida por el GORECAJ, en un plazo no mayor de cinco (5) días siguientes desde la fecha de recibida la solicitud de opinión respecto a las consultas.
- 26.22 Es responsabilidad de EL CONSULTOR ejecutar el contrato cumpliendo las exigencias previstas en nuestro ordenamiento jurídico, por tanto, deberá asegurarse de que el personal clave que ejecute la prestación se encuentre debidamente habilitado para ejercer su profesión –según la normativa especial que regule cada profesión; por lo tanto, en caso Entidad advierta que el personal propuesto por el contratista no se encuentra habilitado, se ordenará el retiro y sustitución de dicho profesional, lo cual no exime de la aplicación de la penalidad correspondiente.

27. OTRAS CONDICIONES QUE ASUME EL CONSULTOR

Sin exclusión de las obligaciones que correspondan a EL CONSULTOR, conforme a los dispositivos legales y reglamentarios vigentes, y que son inherentes al Servicio contratado, éste se obliga y compromete a cumplir con lo siguiente:

- 27.1 Informarse oportunamente sobre la normatividad técnica y reglamentaria vigente, aplicable al objeto del Servicio contratado.
- 27.2 Prestar los servicios contratados de conformidad con lo exigido en los presentes TdR.
- 27.3 EL CONSULTOR brindará las máximas facilidades para el cumplimiento de sus funciones al Administrador de Contrato del Servicio, así como al Equipo Profesional de Especialistas que tendrá a su cargo la revisión de los documentos técnicos que vaya elaborando EL CONSULTOR. Debiendo entre otros, brindar acceso a los equipos de cómputo donde se encuentren instalados los softwares especializados utilizados en la elaboración del Estudio, para que los Especialista Revisores de el GORECAJ realicen las verificaciones necesarias.
- 27.4 Para las reuniones convocadas por la Sub Gerencia de Estudios SGE-GORECAJ, es obligatorio la asistencia del Jefe de Proyecto y Especialistas de EL CONSULTOR a cargo del Estudio; no se aceptará personal que no forme parte de los profesionales responsables de la elaboración del estudio, salvo justificación por escrito.

GOBIERNO REGIONAL DE CAJAMARCA – SEDE CENTRAL
ADJUDICACIÓN SIMPLIFICADA N° 010-2024-GR.CAJ-PRIMERA CONVOCATORIA
BASES INTEGRADAS



GOBIERNO REGIONAL DE CAJAMARCA
GERENCIA REGIONAL DE INFRAESTRUCTURA
SUBGERENCIA DE ESTUDIOS



- 27.5 EL CONSULTOR deberá contar con una organización que le permita cumplir con sus obligaciones y responsabilidades, y que haga uso efectivo de las facultades que le son conferidas en estos TdR.
- 27.6 El GORECAJ estará facultado para aceptar o rechazar al personal interviniente por parte de EL CONSULTOR, siempre que existan argumentos para ello. Así, cuando se incurran en actos u omisiones que afecten a la calidad y precisión del trabajo a realizar de acuerdo con las Normativas, Recomendaciones, Órdenes Circulares, etc. Que se hayan de aplicar, o se perturbe y comprometa la buena marcha de la elaboración del proyecto o el cumplimiento de los programas de trabajo, el GORECAJ podrá exigir a EL CONSULTOR, la adopción de medidas concretas y eficaces para conseguir restablecer el orden necesario.
- 27.7 El GORECAJ rechazará, en cualquier momento o circunstancia en que se encuentre el Servicio; toda aquella documentación técnica que elabore EL CONSULTOR cuando ésta no se encuentre en concordancia con cualquier Norma Técnica, Reglamento, Directiva o Parámetro Normativo vigente que regule la ejecución o diseño respectivo. Sobre la base de lo expuesto, EL CONSULTOR está obligado a conocer la normatividad y reglamentación vigente, tanto en el ámbito internacional, nacional, regional o local.
- 27.8 El GORECAJ proporcionará o facilitará a EL CONSULTOR la información necesaria y disponible con relación a EL ESTUDIO.
- 27.9 El GORECAJ brindará colaboración a EL CONSULTOR en las coordinaciones que realice éste ante otros sectores para la elaboración de EL ESTUDIO.
- 27.10 Cuando se determine que la documentación técnica que haya elaborado EL CONSULTOR para el Estudio DEFINITIVO, ya sea total o parcialmente, incumple la normatividad vigente; EL CONSULTOR se obliga y compromete a rectificarla, incluso en aquellos casos en que no haya sido advertido por el revisor ésta haya sido aprobada por el GORECAJ o por la Entidad responsable de su revisión, esto no le dará derecho a EL CONSULTOR de reclamar ampliaciones de plazo, pagos por prestaciones adicionales, reconocimiento de gastos generales u otros. Dicha responsabilidad no podrá ser, en ninguna circunstancia, negada por EL CONSULTOR, quien tampoco podrá excusarse aduciendo contar con la conformidad y/o aprobación de el GORECAJ o de la Entidad responsable de la revisión de los Estudios de Impacto Ambiental y Arqueología.
- 27.11 Al culminar el Estudio, EL CONSULTOR devolverá al GORECAJ toda la documentación recibida para el cumplimiento de sus obligaciones contractuales.
- 27.12 La documentación que se genere durante la ejecución del Estudio constituirá propiedad del GORECAJ y no podrá ser utilizada para fines distintos a los del Estudio, sin consentimiento escrito del GORECAJ.
- 27.13 El GORECAJ, en protección de los intereses del Estado, se reserva el pleno derecho de rechazar el Estudio elaborado por EL CONSULTOR, si dicho documento no contase con la calidad y consistencia técnica requerida o resulte ser incoherente, incongruente, ilógico o poco claro. Por tanto, se reserva el derecho de requerir a EL CONSULTOR información complementaria a la elaborada y presentada por éste. EL CONSULTOR no podrá negarse a su cumplimiento.
- 27.14 EL CONSULTOR, para el desarrollo del estudio presentará un reporte filmico (video), que evidencie la toma de muestras de los puntos donde se efectuarán las perforaciones diamantinas, así como la ubicación de las excavaciones de las calicatas u otros necesarios para el proyecto.
- 27.15 EL CONSULTOR, deberá elaborar un itinerario filmico de imágenes digitales geo-referenciadas a color con una buena resolución, que permita observar la carretera en su integridad hasta el derecho de vía.
- 27.16 EL CONSULTOR, para el desarrollo de los trabajos de campo de Topografía, presentará un video con los trabajos realizados, tales como el replanteo de campo del estacado y verificación de puntos de control del estudio.



GOBIERNO REGIONAL DE CAJAMARCA
GERENCIA REGIONAL DE INFRAESTRUCTURA
SUBGERENCIA DE ESTUDIOS



- 27.17 EL CONSULTOR, deberá presentar la Declaración Jurada de Intereses en virtud a lo dispuesto en la Segunda. Cláusula de cumplimiento de las Disposiciones Complementarias Finales, del Decreto Supremo N° 091-2020-PCM publicado el 21.05.2020, que aprueba el Reglamento del Decreto de Urgencia N°020-2019, que establece la obligatoriedad de la presentación de la Declaración Jurada de Intereses; el cual deberá tener en cuenta lo siguiente: "Son causales de resolución de contrato el incumplimiento del requerimiento de presentar la Declaración Jurada de Intereses conforme el numeral 11.5 del artículo 11 del presente Reglamento o la presentación de la Declaración Jurada de Intereses con información inexacta o falsa".
- La Declaración Jurada de Intereses, debe presentarse en las siguientes oportunidades:
- a) De inicio, dentro de los quince (15) días hábiles de haber sido contratado. B) De actualización, durante los primeros quince (15) días hábiles, después de doce (12) meses de ejercida la labor, y c) De cese: al momento de extinguirse el vínculo contractual, siendo requisito para la entrega de conformidad de servicios.

28. **CLAUSULA ANTICORRUPCION**

EL PROVEEDOR declara y garantiza no haber, directa o indirectamente, o tratándose de una persona jurídica a través de sus socios, integrantes de los órganos de administración, apoderados, representantes legales, funcionarios, asesores o personas vinculadas a las que se refiere el artículo 7 del Reglamento de la Ley de Contrataciones del Estado, ofrecido, negociado o efectuado, cualquier pago o, en general, cualquier beneficio o 41ractices 41ractic en relación al contrato.

Asimismo, el PROVEEDOR se obliga a conducirse en todo momento, durante la ejecución del contrato, con honestidad, probidad, veracidad e integridad y de no cometer actos ilegales o de corrupción, directa o indirectamente o a través de sus socios, accionistas, participacionistas, integrantes de los órganos de administración, apoderados, representantes legales, funcionarios, asesores y personas vinculadas a las que se refiere el artículo 7 del Reglamento de la Ley de Contrataciones del Estado.

Además EL PROVEEDOR se compromete a i) comunicar a las autoridades competentes, de manera directa y oportuna, cualquier acto o conducta ilícita o corrupta de la que tuviera conocimiento; y ii) adoptar medidas técnicas, organizativas y/o de personal apropiadas para evitar los referidos actos o 41ractices.

3.1.2 Consideraciones Específicas

0) **DE LA ESPECIALIDAD Y CATEGORIA DEL CONSULTOR DE OBRA**

EL POSTOR debe contar con inscripción vigente en el Registro Nacional de Proveedores (RNP) en la Especialidad de **Consultoría en Obras Viales, Puertos y Afines**, en función al objeto de la convocatoria conforme a lo establecido en el artículo 15° del Reglamento de la Ley de Contrataciones del Estado y tener asignada la Categoría B.

0) **CONDICIONES DE LOS CONSORCIOS**


El número máximo de consorciados será de **DOS (2) integrantes**.

El porcentaje mínimo de participación de cada consorciado es de **CUARENTA POR CIENTO (40%)**.

El porcentaje mínimo de participación en la ejecución del contrato, para el integrante del consorcio que acredite mayor experiencia, es de **CINCUENTA POR CIENTO (50%)**

0) **DEL PERSONAL**

1.- **PERSONAL CLAVE sujeto a Calificación**



GOBIERNO REGIONAL DE CAJAMARCA – SEDE CENTRAL
ADJUDICACIÓN SIMPLIFICADA N° 010-2024-GR.CAJ-PRIMERA CONVOCATORIA
BASES INTEGRADAS



GOBIERNO REGIONAL DE CAJAMARCA
GERENCIA REGIONAL DE INFRAESTRUCTURA
SUBGERENCIA DE ESTUDIOS



N°	Cant.	CARGO O ESPECIALIDAD	PROFESION	EXPERIENCIA
1	1	Jefe de Estudio o Jefe de Proyecto	Ingeniero Civil	Dos (02) años en el cargo o similar o en denominaciones equivalentes, en servicios de consultoría de obra similares, que se computa desde la colegiatura.
2	1	Especialista en Tráfico	Ingeniero Civil, o Ingeniero de Transportes, o Ingeniero Economista, o Lic. Economista, o Economista	Un (01) años de experiencia en la especialidad o de denominación equivalente, en servicios de consultoría de obra similares, que se computa desde la colegiatura.
3	1	Especialista en Geología y Geotecnia	Ingeniero Geólogo	Un (01) años de experiencia en la especialidad o de denominación equivalente, en servicios de consultoría de obra similares, que se computa desde la colegiatura.
4	1	Especialista en Hidrología e Hidráulica	Ingeniero Civil, o Ingeniero Agrícola, o Ingeniero Hidráulico	Dos (02) años de experiencia en la especialidad o de denominación equivalente, en servicios de consultoría de obra similares, que se computa desde la colegiatura.
5	1	Especialista en Suelos y Pavimentos	Ingeniero Civil	Un (01) años de experiencia en la especialidad o de denominación equivalente, en servicios de consultoría de obra similares, que se computa desde la colegiatura.
6	1	Especialista en Estructuras y Obras de arte	Ingeniero Civil	Dos (02) años de experiencia en la especialidad o de denominación equivalente, en servicios de consultoría de obra similares, que se computa desde la colegiatura.
7	1	Especialista en Metrados, Costos y Presupuestos	Ingeniero Civil	Un (01) años de experiencia en la especialidad o de denominación equivalente, en servicios de consultoría de obra similares, que se computa desde la colegiatura.

(*) Estas profesiones, deberán acreditar que cuentan con estudios de especialización y/o postgrados en estudios de medio ambiente o gestión ambiental o ingeniería ambiental, el mismo que será acreditado en el Informe Inicial – Plan de Trabajo.

Para el Personal Clave, se considerarán como **cargos o especialidades similares o de denominación equivalente** los siguientes:

- **Jefe de Estudio:** Jefe de Proyectos, Gerente de Estudios y/o Proyectos, Director de Estudios y/o Proyectos, Coordinador de estudios y/o proyectos.
- **Especialista en Tráfico:** Especialista en Tráfico y Peaje, Especialista en Tráfico y Seguridad Vial, Especialista en Tráfico y Carga.
- **Especialista en Geología y Geotecnia:** Especialista y/o ingeniero en/de: Geología Suelos y Pavimentos, Suelos y/o Pavimentos, suelos y Pavimentos y/o Mecánica de Suelos, Mecánica de Suelos y Pavimentos, Geotécnica.
- **Especialista en hidrología e hidráulica:** Especialista y/o ingeniero en/de: Hidráulica y/o Hidrología y/o drenaje y/o obras de arte, Drenaje y/o Hidrología e Hidráulica, Hidráulica y/o Hidrología, Hidráulica y Drenaje, hidrología y drenaje vial.
- **Especialista en Suelos y Pavimentos:** Especialista en Geología Suelos y Pavimentos.
- **Especialista en Estructuras y Obras de Arte:** Especialista y/o ingeniero en/de: Puentes, estructuras, Estructuras y/o puentes y/o obras de arte.
- **Especialista en Metrados, Costos y Presupuesto:** Especialista y/o ingeniero en/de: Costos y Presupuesto, Metrados y Valorizaciones de Obras, Metrados y/o Costos y/o Presupuestos, Costos y Valorizaciones.

2.- OTRO PERSONAL

N°	Cant.	CARGO O ESPECIALIDAD	PROFESION	EXPERIENCIA
----	-------	----------------------	-----------	-------------

GOBIERNO REGIONAL DE CAJAMARCA – SEDE CENTRAL
ADJUDICACIÓN SIMPLIFICADA N° 010-2024-GR.CAJ-PRIMERA CONVOCATORIA
BASES INTEGRADAS



GOBIERNO REGIONAL DE CAJAMARCA
GERENCIA REGIONAL DE INFRAESTRUCTURA
SUBGERENCIA DE ESTUDIOS



N°	Cant.	CARGO O ESPECIALIDAD	PROFESION	EXPERIENCIA
1	1	Asistente en Topografía, Trazo y Diseño Vial	Topógrafo	Seis (06) meses de experiencia en la elaboración de estudios Definitivos o Expedientes Técnicos de Infraestructura Vial Pavimentada.
2	1	Especialista en Afectaciones Prediales	Ing. Civil, o Arquitecto	Un (01) años de experiencia en la especialidad o de denominación equivalente como liberación y saneamiento físico legal, PAC, PACRI, PAMA, entre otros, en servicios de consultoría de obra similares, que se computa desde la colegiatura.
3	1	Especialista Ambiental	Ing. Ambiental, o Ing. Civil (*), o Ing. Geógrafo (*), o Carreras Afines (*)	Un (01) años de experiencia en la especialidad o de denominación equivalente, en servicios de consultoría de obra similares, que se computa desde la colegiatura.

REQUISITOS PARA OTRO PERSONAL:

Para la elaboración del Estudio DEFINITIVO debe contar como experiencia mínima:

- ✓ El **Asistente en Topografía, Trazo y Diseño Vial**, deberá acreditar que realizó como parte de elaboración de Estudios requeridos, la actividad o labor de **Diseño Vial o Diseño Geométrico**, la cual puede complementarse con las actividades de **Topografía o Trazo o Señalización o Seguridad Vial** o cualquier combinación entre ellas.
- ✓ **Especialista Ambiental**: Especialista y/o ingeniero en/de: Ambiental, Civil, Geógrafo; y/o Carreras afines.
- ✓ **Especialista en Afectaciones Prediales**: Especialista y/o ingeniero Civil o Arquitecto, con experiencia en Liberación y saneamiento físico legal, PAC, PACRI, PAMA, entre otros.

EL CONSULTOR para la presentación del **INFORME INICIAL – PLAN DE TRABAJO ING** deberá presentar lo siguiente:

- Los Especialistas que conformen el OTRO PERSONAL de EL CONSULTOR deberán acreditar el Título Profesional, colegiatura y habilidad correspondiente, la experiencia mínima requerida y el tiempo de participación mínima requerido para las actividades a desarrollar en el Estudio. La experiencia es contada, a partir de la colegiatura.
- En los casos que, dentro de los Especialistas de OTRO PERSONAL, existan las mismas especialidades a los Especialistas del PERSONAL CLAVE, estos deberán acreditar lo mismo que se requiere para el PERSONAL CLAVE, en la especialidad correspondiente.
- Para los Asistentes de EL CONSULTOR, el documento que acredite su experiencia mínima deberá acreditar que realizó como parte de la elaboración de los estudios requeridos, la actividad o labor de la especialidad requerida.
- La experiencia mínima del OTRO PERSONAL, se acreditará con cualquiera de los siguientes documentos: (i) copia simple de Contratos y su respectiva conformidad o (ii) Constancias o (iii) Certificados o (iv) cualquier otra documentación que de manera fehaciente demuestre la experiencia requerida.
- EL CONSULTOR deberá acreditar las calificaciones generales mínimas y la competencia para el trabajo mínimo del personal clave no sujeto a evaluación, como máximo cinco (5) días antes del inicio del servicio.
- Para los Asistentes de EL CONSULTOR, el documento que acredite su experiencia mínima deberá acreditar que realizó como parte de la elaboración de los estudios requeridos, la actividad o labor de la especialidad requerida





GOBIERNO REGIONAL DE CAJAMARCA
GERENCIA REGIONAL DE INFRAESTRUCTURA
SUBGERENCIA DE ESTUDIOS



- La experiencia en el cargo o especialidad, de no corresponder a la denominación que se indica en el cuadro precedente podrá ser sustentada de manera indubitable, y consistente con la descripción detallada de las actividades realizadas de acuerdo a lo señalado en el numeral 8 del presente TDR.

3.- PERSONAL TECNICO ADMINISTRATIVO Y AUXILIAR:

Los recursos técnicos, administrativos y auxiliares que EL CONSULTOR pondrá a disposición del proyecto serán:

Personal Técnico:

- Topógrafo de Ingeniería, (01)

Personal Administrativo – Auxiliar:

- Personal para Calicteo – Suelos y Canteras (01)

NOTA: EL CONSULTOR deberá acreditar que cuenta con el Personal Técnico, Administrativo y Auxiliar en las cantidades requeridas presentando una Declaración Jurada, como parte del INFORME INICIAL – PLAN DE TRABAJO.

4.- INFRAESTRUCTURA:

La Infraestructura mínima e indispensable para elaborar el presente servicio de consultoría de obra:

- Oficina de Campo (01), incluye mantenimiento

NOTA: EL CONSULTOR deberá acreditar que cuenta con la infraestructura presentando una Declaración Jurada como parte del INFORME INICIAL – PLAN DE TRABAJO ING.

0) DEL EQUIPAMIENTO

Equipamiento mínimo e indispensable para elaborar el presente servicio de consultoría de obra, es el siguiente:

0. EQUIPOS DE COMPUTO:

- Computadoras (02)
- Impresoras (02)
- Plotter (01)

2. VEHICULOS OPERADOS:

- Camioneta pick up 4x4 (01), incluido. Operación

3. EQUIPO DE TOPOGRAFIA:

- Estación Total (01) para Topografía
- Nivel de Ingeniero (01) para Topografía
- Navegador GPS (01) para Ingeniería y Arqueología

Nota:

- La precisión de lectura angular deberá estar comprendida entre 3 y 5 segundos.
- El alcance de la medida deberá estar comprendida como mínimo entre 1500 y 2000 metros.
- El equipo también deberá permitir trabajar sin prisma.
- La calibración de los equipos (estación total y nivel), será no mayor de 12 meses a partir de la última calibración anterior al inicio del servicio.

Para la acreditación en la etapa de suscripción del contrato deberá tener en cuenta lo siguiente:

- El documento que acredite la disponibilidad del equipamiento estratégico

GOBIERNO REGIONAL DE CAJAMARCA – SEDE CENTRAL
ADJUDICACIÓN SIMPLIFICADA N° 010-2024-GR.CAJ-PRIMERA CONVOCATORIA
BASES INTEGRADAS



GOBIERNO REGIONAL DE CAJAMARCA
GERENCIA REGIONAL DE INFRAESTRUCTURA
SUBGERENCIA DE ESTUDIOS



requerido, debe ser firmado por el propietario o posesionario del equipo, no siendo válida una declaración jurada. Sin embargo, se podrá solicitar la acreditación de la propiedad, como parte de la fiscalización posterior durante la ejecución contractual.

- El servicio de las camionetas debe incluir operación (conductor, implementos de seguridad, combustible, seguros, entre otros, tal como lo establece la estructura del valor referencial.
- Las características de los Equipos Topográficos deben permitir cumplir con los requerimientos establecidos en el numeral 4.1 de los presentes Terminos de Referencia (TdR).

La disponibilidad de los equipos se acredita para la suscripción del contrato, con copia de los documentos que sustenten la propiedad, la posesión, el compromiso de compra venta o alquiler u otro documento que acredite la disponibilidad del equipamiento estratégico requerido.

En el caso que el postor sea un consorcio los documentos de acreditación de este requisito pueden estar a nombre del consorcio o de uno de sus integrantes.

La calibración se acreditará para el inicio del servicio, con la presentación del Certificado de Calibración expedido por una firma especializada o entidad competente, que cuente con Autorización la cual se adjuntará como respaldo.

f) DE LA EXPERIENCIA DEL CONSULTOR DE OBRA EN LA ESPECIALIDAD

El postor debe acreditar un monto facturado acumulado equivalente a DOS VECES (2.0) EL VALOR REFERENCIAL, por la contratación de servicios de consultoría de obra iguales o similares al objeto de la convocatoria, durante los diez (10) años anteriores a la fecha de la presentación de ofertas que se computarán desde la fecha de la conformidad o emisión del comprobante de pago, según corresponda.

La acreditación se hará como se indica en el requisito de calificación "Experiencia del postor en la especialidad" previsto en el literal C del numeral 3.2 del presente Capítulo.

EL POSTOR deberá acreditar su experiencia en la especialidad con servicios similares al objeto del presente servicio

Se consideran servicios de consultoría de obra similares a los siguientes Estudio DEFINITIVO de Rehabilitación y/o Mejoramiento y/o Construcción y/o Creación de puentes.

Otra terminología distinta a Rehabilitación y/o Mejoramiento y/o Construcción y/o Creación, será válida, siempre y cuando EL POSTOR acredite su equivalencia documentalente.

Infraestructura de puentes, se refiere a la construcción Puentes y/o Intercambios Viales y/o Viaductos y/o Túneles y/o Pasos a Densivel y/o Bypass.

Para otra terminología distinta a la indicada en la definición de será válida, siempre y cuando EL POSTOR acredite su equivalencia documentalente.

g) DE LAS OTRAS PENALIDADES

N°	Supuestos de Aplicación	Forma de Cálculo*	Procedimiento
1	En caso el contratista incumpla con su obligación de ejecutar la prestación con el personal acreditado o debidamente acompañado o sustituido.	5% UIT vigente por cada día verificado de ausencia injustificada del personal	Según informe del Supervisor Evaluador del ET o informe del Coordinador de la SGE de Acta de constatación



GOBIERNO REGIONAL DE CAJAMARCA – SEDE CENTRAL
ADJUDICACIÓN SIMPLIFICADA N° 010-2024-GR.CAJ-PRIMERA CONVOCATORIA
BASES INTEGRADAS



GOBIERNO REGIONAL DE CAJAMARCA
GERENCIA REGIONAL DE INFRAESTRUCTURA
SUBGERENCIA DE ESTUDIOS



2	Por la inasistencia injustificada del Jefe de Proyecto o representante legal a la Entrega de Terreno en la fecha convocada por la sub gerencia de estudios.	10% UIT vigente por la ausencia	Según Informe del Coordinador o del Sub Gerente de Estudios.
3	Por incumplimiento del plazo para la presentación o levantamiento de observaciones del Plan de Trabajo (PT), o si presenta obs. reiterativas.	2% UIT vigente por cada día de atraso O tiempo que demore en levantarlas correctamente	Según informe del Supervisor/ Evaluador del ET o informe del Coordinador de la SGE
4	Cuando los equipos y logística utilizados en el Servicio no cumplen con las especificaciones de su oferta, o cuando no utiliza los equipos y logística ofertados o los tenga incompletos para la ejecución del servicio	5% UIT vigente por cada día de equipo faltante o incompleto o que no cumple las especificaciones de la propuesta técnica	Según informe del Supervisor/ Evaluador del ET o informe del Coordinador de la SGE
5	Por la entrega incompleta de los certificados los Certificados de calibración del equipo Topográfico y de los equipos empleados en el estudio de mecánica de suelos en la oportunidad señalada en los Términos de Referencia	5% UIT vigente por ocurrencia	Según informe del Supervisor/ Evaluador del ET o informe del Coordinador de la SGE
6	Por la inasistencia injustificada del Personal Clave del Proyectista en los labores que por su especialidad le corresponda participar según cronograma del plan de trabajo; o por la inasistencia injustificada a una reunión de trabajo formalmente convocada por la SGE	10% UIT vigente por ausencia verificada injustificada del jefe de proyecto o personal clave especialista	Según informe del Supervisor/ Evaluador del ET o informe del Coordinador de la SGE
7	Por atraso injustificado en la presentación o en el levantamiento de observaciones de SGE, las entregables (a excepción del entregable ingreso Final-Expediente Técnico), o debe levantar observaciones reincidentes (MAD)	5% UIT vigente Por cada día de atraso contabilizado desde el día siguiente de vencido el plazo para presentar el entregable o Modulo para subsanar observaciones	Según informe del Supervisor/ Evaluador o del Coordinador Verificada con la fecha de del entregable registrada en el Administrativo Documental
8	Por atraso injustificado en la presentación o subsanación de observaciones al Informe de Modificaciones o al Formato N° 08-C o Verificado al Informe Final del Servicio o a la Entrega del Expediente Técnico aprobado	2% UIT vigente por cada día de atraso contabilizado desde el día siguiente de vencido el plazo para la presentación o para el levantamiento de observaciones	Según informe del Supervisor/ Evaluador del ET o informe del Coordinador de la SGE. con la fecha de ingreso del documento registrada en el MAD
9	Por la no presentación de los Actas de los actividades críticas ejecutadas: i) levantamiento topográfico, ii) trazo y delimitación del terreno a intervenir iii) calicatas y toma de muestras, iv) verificación de la compatibilidad entre planos.	10% UIT vigente por cada Acta que corresponda en el entregable.	Según informe del Supervisor/ Evaluador del ET o informe del Coordinador de la SGE
10	Por el cambio de personal clave del Proyectista, solicitado por el supervisor o por la Entidad, debida a: desempeño deficiente, negligente o insuficiente en el cumplimiento de sus obligaciones, o por estar conformando o laborando como personal clave estando sancionado o inhabilitado para el ejercicio profesional y/o para la función pública	10% UIT vigente por cada integrante del personal clave cambiado	Según informe del Supervisor/ Evaluador del ET o informe del Coordinador de la SGE.
11	Por incumplimiento del plazo de presentación	10% UIT vigente	Según informe del Supervisor/

GOBIERNO REGIONAL DE CAJAMARCA – SEDE CENTRAL
ADJUDICACIÓN SIMPLIFICADA N° 010-2024-GR.CAJ-PRIMERA CONVOCATORIA
BASES INTEGRADAS



GOBIERNO REGIONAL DE CAJAMARCA
GERENCIA REGIONAL DE INFRAESTRUCTURA
SUBGERENCIA DE ESTUDIOS



	de la liquidación del Contrato del Proyectista, o por incumplimiento en la entrega del Acta de Verificado	por cada ocurrencia	Evaluador del ET o informe del Coordinador de la SGE.
	Análisis de los Términos de Referencia del Proyectista en la fecha establecida en dichos TdR.		con la fecha de ingreso del documento registrado en el MAD
12	Por la demora en la disposición de la Oficina Técnica del proyectista	5% UIT vigente por cada día de atraso	Según informe del Supervisor/ Evaluador del ET o informe del Coordinador de la SGE.
13	Cuando en cualquier etapa del servicio, la Entidad verifica que el profesional del equipo clave del proyectista no cuenta con habilitación vigente de su colegio profesional	10% UIT vigente por cada integrante del equipo técnico que no cuenta con habilitación profesional vigente.	Según informe del Supervisor/ Evaluador del ET o informe del Coordinador de la SGE.

Nota (): UIT vigente a la firma del contrato*

La penalidad por mora y otras penalidades pueden alcanzar cada una un monto máximo equivalente al diez por ciento (10%) del monto del contrato vigente, o de ser el caso, del ítem que debía ejecutarse.

h) OTRAS CONSIDERACIONES

- El personal propuesto puede participar con más de un postor, sin ser esto motivo de descalificación para el postor y profesional. Pero no puede presentarse en dos especialidades con el mismo participante o postor.
- El tiempo de experiencia requerido para el personal, será el resultado de la sumatoria de los periodos de tiempo de trabajo efectivo que se acredite. Para la evaluación no se considerarán servicios ejecutados en forma paralela o que se traslapen (El tiempo de traslape no se considerará en uno de los servicios presentados).
- Se podrán presentar y será motivo de calificación, aquellas experiencias recientes de los profesionales que hayan culminado su participación en un servicio que está a cargo de un contratista, cuando dicho servicio haya sido concluido y esté en proceso de liquidación.
- Los integrantes de un consorcio no pueden presentar ofertas individuales ni conformar más de un consorcio para participar en el proceso de selección.
- El expediente técnico será entregado en forma impresa y digital, según se indica en los presentes TdR.
- El Consultor no podrá subcontratar total ni parcialmente el servicio.

Importante

Para determinar que los postores cuentan con las capacidades necesarias para ejecutar el contrato, el comité de selección incorpora los requisitos de calificación previstos por el área usuaria en el requerimiento, no pudiendo incluirse requisitos adicionales, ni distintos a los siguientes:

3.2 REQUISITOS DE CALIFICACION

B. CAPACIDAD TECNICA Y PROFESIONAL

B.1 CALIFICACIONES DEL PERSONAL CLAVE

FORMACION ACADEMICA

Requisitos:

Título Profesional del Personal Clave requerido como lo establecido en el numeral 1 literal c) de las Consideraciones Específicas de los Términos de Referencia, para ejecutar la





GOBIERNO REGIONAL DE CAJAMARCA
GERENCIA REGIONAL DE INFRAESTRUCTURA
SUBGERENCIA DE ESTUDIOS



prestación objeto de la Convocatoria.

Existen dos procedimientos a través de la SUNEDU para hacer válido en el Perú un diploma de Grado Académico o Título Profesional (Ing. Civil entre otros) obtenido en el extranjero: la Revalidación u Homologación y el Reconocimiento. La Superintendencia Nacional de Educación Superior Universitaria - SUNEDU mediante Oficio N°0003-2019-SUNEDU-02-15-02, estableció:

- El numeral 4.9 del Artículo 4 del Reglamento, señala que la Revalidación, es un procedimiento realizado por las universidades, por el cual otorgan validez a un grado académico o título profesional, revalidando u homologando con el plan de estudios de la universidad peruana, otorgando la equivalencia, que se inscribe como un grado académico o título profesional nacional en el Registro Nacional de Grados y Títulos. Actualmente existen 23 universidades peruanas autorizadas a revalidar, que en el marco de su autonomía y en concordancia con el Artículo 18 de la Constitución Política del Perú vienen revalidando, los grados académicos y títulos profesionales extranjeros.
- El Reglamento del Registro Nacional de Grados y Títulos de la SUNEDU, señala en el Artículo 4 numeral 4.7, que el Reconocimiento es el acto administrativo mediante el cual se otorga validez al diploma del grado académico o título profesional reconociéndolo conforme consta la mención en el mismo; sin establecer equivalencias con los grados académicos y títulos profesionales que ofrecen las universidades peruanas.

Se presentará copia de los diplomas que acrediten la formación académica requerida del personal clave, en caso que el grado o título profesional requerido no se encuentren publicados en el Registro Nacional de Grados Académicos y Títulos Profesionales a cargo de la de la Superintendencia Nacional de Educación Superior Universitaria – SUNEDU.

Acreditación:

De conformidad con el numeral 49.3 del artículo 49 y el literal e) del numeral 139.1 del artículo 139 del Reglamento este requisito de calificación se acredita para la suscripción del contrato.

Importante:

De conformidad con el artículo 186 del Reglamento, el supervisor debe cumplir con las mismas calificaciones profesionales establecidas para el residente de obra. Asimismo, el jefe del proyecto para la elaboración del expediente técnico debe cumplir con las calificaciones exigidas en el artículo 188 del Reglamento.

B.2 EXPERIENCIA DEL PERSONAL CLAVE

Requisitos:

Para los trabajos o prestaciones en la especialidad requerida, considerar para la experiencia en Rehabilitación y/o Mejoramiento y/o Construcción y/o Creación de Puentes.

Otra terminología distinta a Rehabilitación y/o Mejoramiento y/o Construcción y/o Creación, será válida, siempre y cuando se acredite su equivalencia documentalmente.

Infraestructura de: Puentes y/o Intercambios Viales y/o Viaductos y/o Túneles y/o Pasos a Densivel y/o Bypass.

Para otra terminología distinta a la indicada en la definición de puentes, será válida, siempre y cuando se acredite su equivalencia documentalmente.

Para los casos de Estudio Definitivo, también serán válidas las denominaciones de Expediente Técnico o Estudio Definitivo de Ingeniería o Estudio y Diseño Definitivo o Ingeniería de Detalle; cualquier otra denominación diferente a lo señalado, será válida, siempre y cuando, se acredite su equivalencia documentalmente.

Si los documentos de acreditación de la experiencia de los profesionales (Jefe de Proyecto

GOBIERNO REGIONAL DE CAJAMARCA – SEDE CENTRAL
ADJUDICACIÓN SIMPLIFICADA N° 010-2024-GR.CAJ-PRIMERA CONVOCATORIA
BASES INTEGRADAS



GOBIERNO REGIONAL DE CAJAMARCA
GERENCIA REGIONAL DE INFRAESTRUCTURA
SUBGERENCIA DE ESTUDIOS



y Especialistas), no contienen expresamente el nombre del proyecto, de cada servicio consignado, para demostrar la experiencia requerida, podrá complementarse con otro documento que si lo contenga. Si el documento de acreditación de la experiencia, menciona alguna otra actividad o labor adicional a las requeridas, esto no invalida dicho documento.

El **PERSONAL CLAVE** para la elaboración del Estudio **DEFINITIVO** debe contar con el tiempo mínimo de experiencia en la especialidad.

El cómputo de la experiencia se establecerá desde la colegiatura, cuando la normativa de determinada profesión establezca que la función que desempeñará el profesional, requiere de la habilitación en el colegio profesional.

La colegiatura y habilitación de los profesionales se requerirá para el inicio de su participación efectiva en la ejecución de la prestación, tanto para los profesionales titulados en el Perú como para los titulados en el extranjero.

Los documentos que acreditan la experiencia del personal clave deben incluir como mínimo los nombres y apellidos del personal, el cargo desempeñado, el plazo de la prestación indicando el día, mes y año de inicio y culminación, el nombre de la Entidad u organización que emite el documento, la fecha de emisión y nombres y apellidos de quien suscribe el documento.

En caso estos documentos establezcan el plazo de la experiencia adquirida por el personal clave en meses sin especificar los días la Entidad debe considerar el mes completo.

De presentarse experiencia ejecutada paralelamente (traslape), para el cómputo del tiempo de dicha experiencia sólo se considerará una vez el periodo traslapado.

Se considerará aquella experiencia que no tenga una antigüedad mayor a veinticinco (25) años anteriores a la fecha de la presentación de ofertas.

Se considerará de manera integral los documentos presentados para acreditar dicha experiencia. En tal sentido, aun cuando en los documentos presentados la denominación del cargo o puesto no coincida literalmente con aquella prevista en los requisitos de calificación, se deberá validar la experiencia si las actividades que realizó el profesional corresponden con la actividad o labor del cargo o puesto requerido.

El Tiempo de experiencia mínimo del personal clave, para cada cargo (especialidad), detallado a continuación:

- **Jefe de Proyecto:**

Dos (02) años realizando labores como Jefe de Proyecto (Jefe de Estudio) en la elaboración de Estudios Definitivos de Infraestructura de puentes, que se computa desde la colegiatura.

Cualquier otra denominación diferente a lo señalado para el Jefe de Proyecto, será válida, siempre y cuando cumpla con haber elaborado y suscrito los Estudios Definitivos de puentes.

- **Especialista en Tráfico:**

Un (01) años en la Especialidad correspondiente en la elaboración de Estudios de Factibilidad y/o Definitivos de Infraestructura Vial Pavimentada, que se computa desde la colegiatura.

✓ El **Especialista en Tráfico**, deberá acreditar que realizó como parte de elaboración de Estudios requeridos, la actividad o labor de **Tráfico**, la cual puede complementarse con las actividades de **Carga o Pesaje** o cualquier combinación entre ellas; esto no significa que el Especialista deja de ser responsable de la elaboración de las demás actividades que son solicitadas en la Especialidad y no las acredita.

- **Especialista en Geología y Geotecnia:**



1

GOBIERNO REGIONAL DE CAJAMARCA – SEDE CENTRAL
ADJUDICACIÓN SIMPLIFICADA N° 010-2024-GR.CAJ-PRIMERA CONVOCATORIA
BASES INTEGRADAS



GOBIERNO REGIONAL DE CAJAMARCA
GERENCIA REGIONAL DE INFRAESTRUCTURA
SUBGERENCIA DE ESTUDIOS



Un (01) años en la Especialidad correspondiente en la elaboración de Estudios de Factibilidad y/o Definitivos en la especialidad de geología y geotecnia.

- ✓ El Especialista en Geología y Geotecnia, deberá acreditar que realizó como parte de elaboración de Estudios requeridos, la actividad o labor de **Geología y Geotecnia** o cualquier combinación entre ellas; esto no significa que el Especialista deja de ser responsable de la elaboración de las demás actividades que son solicitadas en la Especialidad y no las acredita.

Especialista en Hidrología e Hidráulica

Dos (02) años en la Especialidad correspondiente en la elaboración de Estudios de Factibilidad y/o Definitivos en la especialidad de hidrología e hidráulica.

- ✓ El Especialista en Hidrología e Hidráulica, deberá acreditar que realizó como parte de elaboración de Estudios requeridos, las actividades o labores de **Hidrología e Hidráulica**, la cual puede complementarse con las actividades de **Drenaje u Obras de Arte** o cualquier combinación entre ellas; esto no significa que el Especialista deja de ser responsable de la elaboración de las demás actividades que son solicitadas en la Especialidad y no las acredita.

Especialista en Suelos y Pavimentos

Un (01) años en la Especialidad correspondiente en la elaboración de Estudios de Factibilidad y/o Definitivos en la especialidad de suelos y pavimentos.

- ✓ El Especialista en Suelos y Pavimentos, deberá acreditar que realizó como parte de elaboración de Estudios requeridos, la actividad o labor de **Suelos y Pavimentos**, la cual puede complementarse con las actividades de **Canteras o Fuentes de Agua** o cualquier combinación entre ellas; esto no significa que el Especialista deja de ser responsable de la elaboración de las demás actividades que son solicitadas en la Especialidad y no las acredita.

Especialista en Estructuras y Obras de Arte

Dos (02) años en la Especialidad correspondiente en la elaboración de Estudios de Factibilidad y/o Definitivos en la especialidad de estructuras y obras de arte.

- ✓ El Especialista en Estructuras y Obras de Arte, deberá acreditar que realizó como parte de elaboración de Estudios requeridos, la actividad o labor de **Estructuras o de Puentes** (una de ellas debiendo acreditar como experiencia en el diseño de por lo menos (01) puente), que pueden complementarse entre ambas o con las actividades de **Obras de Arte** o cualquier combinación entre ellas; esto no significa que el Especialista deja de ser responsable de la elaboración de las demás actividades que son solicitadas en la Especialidad y no las acredita.

Especialista en Metrados, Costos y Presupuestos

Un (01) años en la Especialidad correspondiente en la elaboración de Estudios de Factibilidad y/o Definitivos en la especialidad de merados, costos y presupuestos.

- ✓ El Especialista en Metrados, Costos y Presupuestos, deberá acreditar que realizó como parte de elaboración de Estudios requeridos, la actividad o labor de **Costos y/o Presupuestos**, la cual puede complementarse con las actividades de **Metrados o Valorizaciones** o cualquier combinación entre ellas; esto no significa que el Especialista deja de ser responsable de la elaboración de las demás actividades que son solicitadas en la Especialidad y no las acredita.

Acreditación:

De conformidad con el numeral 49.3 del artículo 49 y el literal e) del numeral 139.1 del artículo 139 del Reglamento este requisito de calificación se acredita para la suscripción del contrato.

- La experiencia del Personal Clave se acreditará con cualquiera de los siguientes documentos:
(i) copia simple de contratos y su respectiva conformidad o (ii) constancias o (iii) certificados o



GOBIERNO REGIONAL DE CAJAMARCA
GERENCIA REGIONAL DE INFRAESTRUCTURA
SUBGERENCIA DE ESTUDIOS



- (iv) cualquier otra documentación que, de manera fehaciente demuestre la experiencia del personal clave propuesto.
- Los documentos que acreditan la experiencia deben incluir los nombres y apellidos del profesional, el cargo desempeñado, el plazo de la prestación indicando el día, mes y año de inicio y culminación, el nombre de la Entidad u organización que emite el documento, la fecha de emisión y nombres y apellidos de quien suscribe el documento.
 - En caso los documentos para acreditar la experiencia establezcan el plazo de la experiencia adquirida por el profesional en meses sin especificar los días se debe considerar el mes completo.
 - De conformidad con el artículo 186 del Reglamento el jefe del proyecto para la elaboración del expediente técnico debe cumplir con las calificaciones y experiencia exigida en el artículo 188 del Reglamento.
 - El tiempo de experiencia se considerará aquel que no tenga una antigüedad mayor a veinticinco (25) años anteriores a la fecha de la presentación de ofertas. Sólo se puede establecer el cómputo de la experiencia desde la colegiatura, cuando la normativa de determinada profesión establezca que la función que desempeñará el profesional, requiere de la habilitación en el colegio profesional.
 - La colegiatura y habilitación de los profesionales se requerirá al inicio de su participación efectiva en la ejecución de la prestación, tanto para los profesionales titulados en el Perú como para los titulados en el extranjero.
 - Al calificar la experiencia de los profesionales, se debe valorar de manera integral los documentos presentados por el postor para acreditar dicha experiencia. En tal sentido, aun cuando en los documentos presentados la denominación del cargo o puesto no coincida literalmente con aquella prevista en las bases, se deberá validar la experiencia si las actividades que realizó el profesional corresponden con la función propia del cargo o puesto requerido en las bases.

Importante:

De conformidad con el artículo 186 del Reglamento el supervisor, debe cumplir con la misma experiencia establecida para el residente de obra. Asimismo, el jefe del proyecto para la elaboración del expediente técnico debe cumplir con la experiencia exigida en el artículo 188 del Reglamento.

B.3 EQUIPAMIENTO ESTRATEGICO

Requisitos:

Equipamiento mínimo e indispensable para elaborar el presente servicio de consultoría de obra:

1. EQUIPOS DE COMPUTO:
 - Computadoras (02)
 - Impresoras (02)
 - Plotter (01)
2. VEHICULOS OPERADOS:
 - Camioneta pick up 4x4 (01), inc. Operación.
3. EQUIPO DE TOPOGRAFIA:
 - Estación Total (01).
 - Nivel de Ingeniero (01).
 - Navegador GPS (01).

Nota:

- La precisión de lectura angular deberá estar comprendida entre 3 y 5 segundos.
- El alcance de la medida deberá estar comprendida como mínimo entre 1500 y 2000 metros.
- El equipo también deberá permitir trabajar sin prisma.
- La calibración de los equipos (estación total y nivel), será no mayor de 12 meses a partir de la última calibración anterior al inicio del servicio.



GOBIERNO REGIONAL DE CAJAMARCA
GERENCIA REGIONAL DE INFRAESTRUCTURA
SUBGERENCIA DE ESTUDIOS



Para la acreditación en la etapa de suscripción del contrato deberá tener en cuenta lo siguiente:

- El documento que acredite la disponibilidad del equipamiento estratégico requerido, debe ser firmado por el propietario o poseedor del equipo, no siendo válida una declaración jurada. Sin embargo, se podrá solicitar la acreditación de la propiedad, como parte de la fiscalización posterior durante la ejecución contractual.
- El servicio de las camionetas debe incluir operación (conductor, implementos de seguridad, combustible, seguros, etc.), tal como lo establece la estructura del valor referencial, para que durante la ejecución del servicio no se diga que no puede cumplirse con el servicio.
- Las características de los Equipos Topográficos deben permitir cumplir con los requerimientos establecidos en el numeral 4.3 de los presentes TdR.

Acreditación:

De conformidad con el numeral 49.3 del artículo 49 y el literal e) del numeral 139.1 del artículo 139 del Reglamento este requisito de calificación se acredita para la suscripción del contrato.

La calibración de las estaciones totales, se acreditará para el inicio del servicio, con Certificado de Calibración y copia de la Autorización que respalda a la firma especializada o entidad competente que expide el certificado.

C. EXPERIENCIA DEL POSTOR EN LA ESPECIALIDAD

Requisitos:

El postor debe acreditar un monto facturado acumulado equivalente a DOS VECES (2.0) veces el valor referencial, por la contratación de servicios de consultoría de obra iguales o similares al objeto de la convocatoria, durante los diez (10) años anteriores a la fecha de la presentación de ofertas que se computarán desde la fecha de la conformidad o emisión del comprobante de pago, según corresponda.

Se consideran servicios de consultoría de obra similares a los siguientes Estudio DEFINITIVO de Rehabilitación y/o Mejoramiento y/o Construcción y/o Creación de de puentes.

Otra terminología distinta a Rehabilitación y/o Mejoramiento y/o Construcción y/o Creación, será válida, siempre y cuando EL POSTOR acredite su equivalencia documentalmente.

Infraestructura de puentes, se refiere a Puentes y/o Intercambios Viales y/o Viaductos y/o Túneles y/o Pasos a Densivel y/o Bypass.

Para otra terminología distinta a la indicada en la definición de puentes, será válida, siempre y cuando EL POSTOR acredite su equivalencia documentalmente.

Para los casos de Estudio Definitivo, también serán válidas las denominaciones de Expediente Técnico o Estudio Definitivo de Ingeniería o Estudio y Diseño Definitivo o Ingeniería de Detalle; cualquier otra denominación diferente a lo señalado, será válida, siempre y cuando, EL POSTOR acredite su equivalencia documentalmente.

Si los documentos de acreditación de la experiencia de EL POSTOR, no contienen expresamente el nombre del proyecto, de cada servicio consignado, para demostrar la experiencia requerida, deberá complementarse con otro documento que si lo contenga.

Acreditación:

La experiencia del postor en la especialidad se acreditará con copia simple de (i) contratos u órdenes de servicios y su respectiva conformidad o constancia de prestación o liquidación de contrato; o (ii) comprobantes de pago cuya cancelación se acredite documental y fehacientemente, con voucher de depósito, nota de abono, reporte de estado de cuenta.



GOBIERNO REGIONAL DE CAJAMARCA – SEDE CENTRAL
ADJUDICACIÓN SIMPLIFICADA N° 010-2024-GR.CAJ-PRIMERA CONVOCATORIA
BASES INTEGRADAS



GOBIERNO REGIONAL DE CAJAMARCA
GERENCIA REGIONAL DE INFRAESTRUCTURA
SUBGERENCIA DE ESTUDIOS



cualquier otro documento emitido por Entidad del sistema financiero que acredite el abono o mediante cancelación en el mismo comprobante de pago⁵.

Los postores pueden presentar hasta un máximo de veinte (20) contrataciones para acreditar el requisito de calificación y el factor "Experiencia del Postor en la Especialidad". En caso los postores presenten varios comprobantes de pago para acreditar una sola contratación, se debe acreditar que corresponden a dicha contratación; de lo contrario, se asumirá que los comprobantes acreditan contrataciones independientes, en cuyo caso solo se considerará, las veinte (20) primeras contrataciones indicadas en el Anexo N° 8 referido a la Experiencia del Postor en la Especialidad.

En los casos que se acredite experiencia adquirida en consorcio, debe presentarse la promesa de consorcio o el contrato de consorcio del cual se desprenda fehacientemente el porcentaje de las obligaciones que se asumió en el contrato presentado; de lo contrario, no se computará la experiencia proveniente de dicho contrato.

Asimismo, cuando se presenten contratos derivados de procesos de selección convocados antes del 20.09.2012, la calificación se ceñirá al método descrito en la Directiva "Participación de Proveedores en Consorcio en las Contrataciones del Estado", debiendo presumirse que el porcentaje de las obligaciones equivale al porcentaje de participación de la promesa de consorcio o del contrato de consorcio. En caso que en dichos documentos no se consigne el porcentaje de participación se presumirá que las obligaciones se ejecutaron en partes iguales.

Si el titular de la experiencia no es el postor, consignar si dicha experiencia corresponde a la matriz en caso que el postor sea sucursal, o fue transmitida por reorganización societaria, debiendo acompañar la documentación sustentatoria correspondiente.

Si el postor acredita experiencia de una persona absorbida como consecuencia de una reorganización societaria, debe presentar adicionalmente el Anexo N° 9.

Cuando en los contratos, órdenes de servicio o comprobantes de pago el monto facturado se encuentre expresado en moneda extranjera, debe indicarse el tipo de cambio venta publicado por la Superintendencia de Banca, Seguros y AFP correspondiente a la fecha de suscripción del contrato, de emisión de la orden de servicio o de cancelación del comprobante de pago, según corresponda.

Sin perjuicio de lo anterior, los postores deben llenar y presentar el Anexo N° 8 referido a la Experiencia del Postor en la Especialidad.

Importante:

- El comité de selección debe valorar de manera integral los documentos presentados por el postor para acreditar la experiencia. En tal sentido, aun cuando en los documentos presentados la denominación del objeto contractual no coincida literalmente con el previsto en las bases, se deberá validar la experiencia si las actividades que ejecutó el postor corresponden a la experiencia requerida.
- En el caso de consorcios, la calificación de la experiencia se realiza conforme a la Directiva "Participación de Proveedores en Consorcio en las Contrataciones del Estado".
- Si como resultado de una consulta u observación corresponde precisarse o ajustarse el requerimiento, se solicitará la autorización del área usuaria y se pone de conocimiento de tal hecho a la dependencia que aprobó el expediente de contratación, de conformidad con el numeral 72.3 del artículo 72 del Reglamento.

⁵ Cabe precisar que, de acuerdo con la Resolución N° 0065-2018-TCE-S1 del Tribunal de Contrataciones del Estado:

"... el solo sello de cancelado en el comprobante, cuando ha sido colocado por el propio postor, no puede ser considerado como una acreditación que produzca fehaciencia en relación a que se encuentra cancelado. Admitir ello equivaldría a considerar como válida la sola declaración del postor afirmando que el comprobante de pago ha sido cancelado"

(...)

"Situación diferente se suscita ante el sello colocado por el cliente del postor (sea utilizando el término "cancelado" o "pagado" supuesto en el cual si se contaría con la declaración de un tercero que brinde certeza, ante la cual debiera reconocerse la validez de la experiencia".



GOBIERNO REGIONAL DE CAJAMARCA – SEDE CENTRAL
ADJUDICACIÓN SIMPLIFICADA N° 010-2024-GR.CAJ-PRIMERA CONVOCATORIA
BASES INTEGRADAS



GOBIERNO REGIONAL DE CAJAMARCA
GERENCIA REGIONAL DE INFRAESTRUCTURA
SUBGERENCIA DE ESTUDIOS



- El cumplimiento de los Términos de Referencia se realiza mediante la presentación de una declaración jurada. De ser el caso, adicionalmente la Entidad puede solicitar documentación que acredite el cumplimiento de algún componente de éstos. Para dicho efecto consignará de manera detallada los documentos que deben presentar los postores en el literal a.5) del numeral 2.2.1.1 de esta sección de las bases.
- Los requisitos de calificación determinan si los postores cuentan con las capacidades necesarias para ejecutar el contrato, lo que debe ser acreditado documentalente, y no mediante declaración jurada.

ANEXOS:

ESTRUCTURA DE COSTOS DEL SERVICIO DE CONSULTORIA DE OBRA PARA ELABORACIÓN DEL EXPEDIENTE TÉCNICO DEL PROYECTO DE IRVIRVON

MEJORAMIENTO DEL CAMINO REGIONAL CA 1411, RINOSI - ANILLO LARAPAMPA, DEL DISTRITO DE CONTUMAZA - PROVINCIA DE CONTUMAZA - DEPARTAMENTO DE CAJAMARCA

Mayor: Cuarenta y cinco (45) días calendario
 Medianoche: Siete (7) días

Precios al mes del: 2023

ITEM	DESCRIPCION	UNID.	CANT.	MIS.	INVO.	PARTE / COSTO	IMPORTE
						5 /	
A	PERSONAL (A todo costo)						
A.1.0	Personal Profesional						
A.1.1	Idio de Proyecto	H-M	1	1.5	2		
A.1.2	Especialista en Trafico	H-M	2	0.5	1		
A.1.3	Especialista en Geología y Sismología	H-M	1	0.5	1		
A.1.4	Especialista en Hidrología e Hidráulica	H-M	1	1.0	1		
A.1.5	Especialista en Saneamiento y Fertilizantes	H-M	1	0.5	1		
A.1.6	Especialista en Estructuras y Obras de Arte	H-M	1	1.0	1		
A.1.7	Especialista en Medios, Costos y Presupuestos	H-M	1	0.5	1		
A.1.8	Especialista Ambiental	H-M	1	1.0	1		
A.1.9	Especialista en Afectaciones Prediales	H-M	1	0.5	1		
A.2.0	Personal Técnico y Auxiliar						
A.2.1	Topógrafo	H-M	1	0.5	1		
A.2.2	Dibujante CAD	H-M	1	1.0	1		
A.2.3	Asistente digitalizador	H-M	1	1.0	0.7		
A.2.4	Administrador	H-M	1	1.5	0.1		
A.2.5	Secretaria	H-M	1	1.0	0.2		
B	SERVICIOS						
B.1	Auxilios y ayudantes de topografía	GR.	1				
B.2	Oficina Técnica: alquiler y mantenimiento	OTR.	1	1.5	1		
B.3	Servicios de comunicación: telefonía, internet	GR.	1				
B.4	Equipo de topografía	GR.	1				
B.5	Equipo de informática	GR.	1				
B.6	Campana 64: alquiler incluye operación	UMD.	1	1	0.5		
B.7	Estudios de Monitoreo de suelos (MMS) áreas para estructuras, mapas de contenido, sismos, apoyo etc	ESTUD GR.	1				
B.8	Análisis de material de carpintería	GR.	1				
B.9	Estudio de Evaluación de Riesgos (EVR) y estudio ambiental	GR.	1				
B.10	Tasa para revisión y conformidad del E.T. del Proyecto	GR.	1				
B.11	Tasa para EIR	GR.	1				
B.12	Planos geodésicos	Punto	2				
B.13	Recolecta de datos estadísticos	GR.	1				
B.14	Planos a escala	GR.	1				
B.15	Impresiones, copias, reproducción	GR.	1				
B.16	Análisis de geología y geotecnia	GR.	1				

GOBIERNO REGIONAL DE CAJAMARCA – SEDE CENTRAL
ADJUDICACIÓN SIMPLIFICADA N° 010-2024-GR.CAJ-PRIMERA CONVOCATORIA
BASES INTEGRADAS



GOBIERNO REGIONAL DE CAJAMARCA
GERENCIA REGIONAL DE INFRAESTRUCTURA
SUBGERENCIA DE ESTUDIOS



C	BIENES	UBI.	1	2	3	4
C.1	Materiales y topografía	09L	1	---	---	---
C.2	Materiales de escritorio, fotográfico, video	09L	1	---	---	---
D	COSTO DIRECTO				A + B + C	0
E	GASTOS GENERALES				---N.A.	0
F	UTILIDAD				---N (A + E)	0
G	SUB TOTAL				D + E + F	0
H	IMPUESTOS				---N G	0.0
I	TOTAL GENERAL CON IMPUESTOS				G + H	0.0

ANEXO 01: Inventario Vial

EL CONSULTOR deberá realizar una descripción y un inventario vial detallado del puente materia de estudio, indicando lo siguiente:

- Determinará el inicio y final del puente, considerando los accesos, de manera que pueda establecerse las estaciones de conteo.
- Descripción y características del puente
- Descripción y características de la superficie de rodadura, canteras y fuentes de agua.
- Presentará las vistas fotográficas, en los cuales se pueda apreciar la ubicación, condición y dimensiones.

ANEXO 02: Estudio de Tráfico (*)

Después de analizar la información disponible de tráfico, el Consultor planteará el Estudio de Tráfico que pretende realizar para el desarrollo del presente estudio, donde incluirá la forma en que realizará el censo volumétrico, las encuestas de origen - destino y toma de velocidades, las estaciones a considerar justificándolas debidamente, así como toda información de otros datos a considerar para el estudio, incluyendo lo que respecta a la información necesaria para las proyecciones como para el estudio económico. Para definir la (s) estación (es) de conteo de tráfico, el Consultor deberá haber efectuado un análisis preliminar del comportamiento del tráfico sobre la vía del proyecto o la vía conexas a ella.

Previo a los trabajos de campo, se coordinará la ubicación de las estaciones de conteo y clasificación vehicular, así como la (s) estaciones de encuestas origen - destino, con los Especialistas de Tráfico y Evaluación Socioeconómica de la Sub Gerencia de Estudios del GOBIERNO REGIONAL CAJAMARCA, la no coordinación podría ser causal de invalidez de los trabajos de campo.

Los conteos de tráfico vehicular se realizarán como mínimo en una estación y durante 7 días consecutivos, durante las 24 horas. Los conteos de tráfico deberán efectuarse según el formato del Ministerio de Transportes.

Las encuestas Origen/Destino se realizarán como mínimo 3 días (incluyendo un día no laborable) durante 12 horas al día.

El tráfico actual deberá presentarse en términos de IMDA (Índice Medio Diario Anual) y en forma desagregada por tipología vehicular.

Se proyectará la demanda a lo largo del horizonte de evaluación del proyecto, señalando los parámetros y metodología utilizada.



GOBIERNO REGIONAL DE CAJAMARCA
GERENCIA REGIONAL DE INFRAESTRUCTURA
SUBGERENCIA DE ESTUDIOS



Proyectará la demanda en base a la tasa de crecimiento poblacional para vehículos de pasajeros y tasa de crecimiento del PBI Departamental o Regional para vehículos de carga.

Los trabajos de control de velocidades se realizarán como mínimo en un punto, el Consultor realizará trabajo de control de velocidades para determinar el tiempo mínimo, máximos y tiempos promedios en los cuales incurrir los vehículos en la vía de zona del proyecto, la muestra se realizará como mínimo 3 días consecutivos durante 12 horas continuas.

Se efectuarán proyecciones de tráfico para cada tipo de vehículo, considerando la tasa anual de crecimiento calculada y debidamente fundamentada, según corresponda, a la tendencia histórica o proyecciones de carácter socio económico (PBI, tasas de motorización, proyecciones de la población, evolución del ingreso, etc.; al respecto puede considerarse las tasas de crecimiento disponible a nivel del INEI. Se identificará el tránsito normal, el generado y de ser el caso el tránsito desviado. El consultor presentará las metodologías, criterios o modelos empleados para el cálculo y proyecciones del tránsito normal, generado y derivado.

De considerarse tráfico generado se podrá asumir un 10-15% del tráfico normal (tráfico actual). De considerarse mayor, deberá de analizarse el aumento de las actividades económicas debido al proyecto.

Análisis de la demanda del transporte público y tránsito no motorizado peatones, ciclistas, arreo de ganado.

Situación existente entre zonas urbanas y sus accesos-

Análisis de posibles cambios cualitativos en la composición vehicular de la demanda.

- (*) Las presentes disposiciones se sujetan a lo señalado en el ítem 9.1.2 de los presentes términos de referencia, su cumplimiento deberá adecuarse al Estudio de Tráfico del Expediente Técnico aprobado con Resolución de Gerencia Regional de Infraestructura N° 160-2018-GR.CAJ/GRI, de fecha 06/11/2018.

ANEXO 03: Estudio de Topografía, Trazo y Diseño Vial

Lo no estipulado en la descripción de las actividades del estudio, este será complementado por lo establecido y/o indicado en el MANUAL DE CARRETERAS – DISEÑO GEOMÉTRICO DG-2018 (R.D. N° 03-2018-MTC/14, Vigente 08/Feb/2018) y el Manual de Puentes - Resolución Directoral N° 19-2018-Mtc/14.

Levantamiento topográfico general de la zona del proyecto, documentado en planos a escala entre 1:500 y 1:2000 con curvas de nivel a intervalos de 1 m y comprendiendo por lo menos en la dirección longitudinal correspondiente al puente (500m. ambas márgenes correspondientes al eje de la carretera)

Levantamiento topográfico del área de influencia de la obra 500 m aguas arriba y 300 m. aguas abajo del puente. Y a lo largo de todo el muro.

Definición de la topografía de la zona de ubicación del puente y sus accesos, con planos a escala entre 1/100 y 1/250 considerando curvas de nivel a intervalos no mayores que 1 m y con secciones verticales tanto en dirección longitudinal como en dirección transversal.

Deberá hacerse un levantamiento detallado del fondo del río. Será necesario indicar en planos la dirección del curso de agua y los límites aproximados de la zona inundable en las condiciones de aguas máximas y mínimas, así como los observados en eventos de carácter excepcional. Cuando las circunstancias lo ameriten, deberán indicarse los meandros del río.

Toda la información estará enlazada a la Red Geodésica Nacional Satelital en el Datum WGS84 y en el Sistema de Coordenadas UTM (Universal Transversa de Mercator), y transformación a coordenadas topográficas.

Se certificarán, dos (2) puntos geodésicos de orden C, ante el Instituto Geográfico Nacional ubicadas a



GOBIERNO REGIONAL DE CAJAMARCA – SEDE CENTRAL
ADJUDICACIÓN SIMPLIFICADA N° 010-2024-GR.CAJ-PRIMERA CONVOCATORIA
BASES INTEGRADAS



GOBIERNO REGIONAL DE CAJAMARCA
GERENCIA REGIONAL DE INFRAESTRUCTURA
SUBGERENCIA DE ESTUDIOS



criterio del consultor, aplicando la Norma Técnica Geodésica Nacional-Especificaciones Técnicas para Posicionamiento Geodésico Estático Relativo con Receptores del Sistema Satelital de Navegación Global, con ello se efectuará el Informe Geodésico.

Proyectar el perfil del río para determinar la gradiente del mismo y esta amarrarla mediante nivelación de precisión con respecto a un BM referenciado, u obtenido del IGN. Los planos deberán indicar los accesos del puente, así como autopistas, caminos, vías férreas y otras posibles referencias. Deberá igualmente indicarse con claridad la vegetación existente.

Se determinarán los PI, PC y PT del eje y el perfil longitudinal, de los accesos al puente.

Los vértices (PI.) y los puntos de comienzo (PC) y fin de curvas circulares (PT), deberán estar referidos a marcas en el terreno y lo PIS se monumentarán en concreto y estarán debidamente protegidos y referenciados a puntos inamovibles, ubicados fuera del área de las explanaciones, que permita la fácil ubicación y replanteo.

Se obtendrán las cotas de todas las estacas de eje, levantándose el perfil longitudinal del terreno y se diseñará la rasante correspondiente.

Se colocará un Bench - Mark (BMs) de concreto en un lugar debidamente protegido fuera del alcance de los trabajos y referidos a puntos inamovibles.

Ubicación e indicación de cotas de puntos referenciales, puntos de inflexión y puntos de inicio y término de tramos curvos; ubicación o colocación de Bench Marks.

Levantamiento catastral de las zonas aledañas al puente, cuando existan edificaciones u otras obras que interfieran con el puente o sus accesos o que requieran ser expropiadas

Las secciones transversales serán levantadas en cada estaca del eje, en un ancho no menor de 50 metros a cada lado del eje y para sectores críticos (áreas sujetas a procesos erosivos de la vía y de estabilidad de taludes actuales, socavación de la plataforma, fallas y afectación de drenajes superficiales, detección de cárcavas y otros deterioros de la vía, que puedan detectarse en los trabajos topográficos que el Consultor determine y que servirá en su oportunidad para que el especialista diseñe la solución que corresponda, en toda la integridad del fenómeno.

En la zona de la proyección del puente se harán tres (03) perfiles longitudinales, el primero corresponde al eje del puente y los otros dos a cinco (05) m aguas arriba y cinco (05) m aguas abajo del eje mencionado.

La información topográfica deberá estar preparada para la aplicación de técnicas catastrales, a fin de poder obtener un registro completo de la ocupación del derecho de vía, individualizar las edificaciones, cultivos, puntos de venta y otros. En caso de que el diseño afecte edificaciones o terrenos de propiedad pública o privada o ante la necesidad de ensanchamiento de la vía, corrección de trazado o variantes, se efectuarán levantamientos topográficos complementarios in situ que permitan elaborar los documentos técnicos de identificación para que la Entidad evalúe los límites de predios y áreas totales a expropiar.

Si se dispusiera de estudios topográficos previos, de zonas adyacentes o que involucren el área del proyecto, éstos deberán ser revisados a fin de verificar la compatibilidad de la información obtenida.

Para dar conformidad al trazo del eje del puente, el contratista deberá proceder al replanteo del mismo

GOBIERNO REGIONAL DE CAJAMARCA – SEDE CENTRAL
ADJUDICACIÓN SIMPLIFICADA N° 010-2024-GR.CAJ-PRIMERA CONVOCATORIA
BASES INTEGRADAS



GOBIERNO REGIONAL DE CAJAMARCA
GERENCIA REGIONAL DE INFRAESTRUCTURA
SUBGERENCIA DE ESTUDIOS



después de haber presentado el informe correspondiente, esto con la finalidad de verificar que los puntos de referencias dejadas coinciden con los indicados en el plano.

Indicar en los planos la dirección del curso de agua y los límites aproximados de la zona inundable en las condiciones de aguas máximas y mínimas, así como los observados en eventos de carácter excepcional.

Batimetría

La batimetría será controlada horizontalmente mediante secciones transversales al cauce del río, de acuerdo a lo establecido. El posicionamiento de la lancha sobre cada sección, previamente establecida, se efectuará por medio de la medición de distancias o ángulos de las estaciones de las estacas demarcatorias. Las profundidades serán medidas con equipos de acuerdo al nivel del agua, como puede ser la ecosonda de 90 ciclos de frecuencia, de registro continuo.

Límites y Seccionamiento del Levantamiento Batimétrico.

Los límites del levantamiento batimétrico están referidos al eje longitudinal del PuenteProyectado. El límite aguas arriba y de aguas debajo de dicha referencia tiene una Longitud de 300 m.

Levantamiento de Riberas

Las Riberas serán levantadas taquimétricamente en cada margen del río hasta 30 m medidos desde el espejo de agua, donde la pendiente condiciones del terreno lo permitan, complementando a la batimetría de secciones.

El levantamiento topográfico será realizado por secciones de la siguiente manera:

En la zona de la proyección del puente se harán tres (03) secciones, una corresponde al eje del puente y las otras dos a cinco (05) m aguas arriba y cinco (05) m aguas abajo del eje mencionado.

Entre las distancias de 25 m a 300 m aguas arriba y de aguas abajo del eje del puente, se levantarán secciones distanciadas 25 m entre sí.

Levantamiento del Espejo de Agua

Se definirá el espejo de agua de toda el área levantada con el objeto de obtener la configuración del cauce en el periodo del levantamiento. Se instalará convenientemente una regla para medir las variaciones del espejo de agua, durante la realización del levantamiento batimétrico. La regla estará debidamente nivelada con un Bench Mark.

Control Vertical

La batimetría y taquimetría de secciones transversales serán controladas verticalmente mediante el nivel del espejo de agua, para lo cual se efectuarán lecturas al inicio y término de cada día de trabajo en la regla instalada para tales fines.

El Equipo consultor para cada informe, presentará toda la documentación en forma impresa y versión magnética.

3. TRAZO Y DISEÑO VIAL

Para el diseño se utilizarán programas de diseño vial, que cuenten con aceptación internacional o nacional. Los resultados serán presentados en PDF o programas que sean compatibles con AutoCAD.

Características de Diseño:



GOBIERNO REGIONAL DE CAJAMARCA – SEDE CENTRAL
ADJUDICACIÓN SIMPLIFICADA N° 010-2024-GR.CAJ-PRIMERA CONVOCATORIA
BASES INTEGRADAS



GOBIERNO REGIONAL DE CAJAMARCA
GERENCIA REGIONAL DE INFRAESTRUCTURA
SUBGERENCIA DE ESTUDIOS




De corresponder la reubicación del puente, el CONSULTOR debe diseñar la ubicación exacta en planta; así como detalles de perfil longitudinal secciones y cotas correspondientes. De igual forma el diseño del pase provisional, de ser requerido.

Para la definición de los ejes del puente y accesos de corresponder, deberá proponer un alineamiento recto a la dirección del flujo y horizontal homogéneo a través de tangentes y curvas (circulares y/o espirales) se sucedan armónicamente, evitando en lo posible la utilización de radios mínimos y pendientes máximas.

Presentación de Planos:

- Los planos de planta y perfil deberán ser presentados a colores y en formato del tamaño A1.
- No se aceptará superposición de información. Los planos deben ser completamente legibles y detallados.
- El tamaño del texto de los nombres, valores de las coordenadas, ángulos distancias, progresivas, cotas de las curvas maestras, etc., deberá permitir su lectura, a la escala de presentación fijada para la revisión.
- Los planos deberán indicar los accesos del puente, así como, autopistas, caminos, vías férreas y otras posibles referencias. Deberá igualmente indicarse con claridad los postes de luz, torres de alta tensión, buzones, y otros, etc.
- Deberá indicar los nombres de los centros poblados, ríos, etc., próximos al eje del puente.
- Sera necesario indicar en los planos la dirección del curso de agua y los límites aproximados de la zona inundable en las condiciones de aguas máximas y mínimas, así como los observados en los eventos de carácter excepcional.



P



GOBIERNO REGIONAL DE CAJAMARCA
GERENCIA REGIONAL DE INFRAESTRUCTURA
SUBGERENCIA DE ESTUDIOS



ANEXO 04: Estudio de Hidrología, Hidráulica y Drenaje

Lo no indicado en la descripción de las actividades del estudio, será complementado por lo establecido y/o indicado en el MANUAL DE CARRETERAS – DISEÑO GEOMÉTRICO DG-2018 (R.D. N° 03-2018-MTC/14, Vigente 08.Feb.2018) y el Manual de Puentes - Resolución Directoral N° 19-2018-Mtc/14:

El programa de estudios debe considerar la recolección de información, los trabajos de campo y los trabajos de gabinete, cuya cantidad y alcance será determinado en base a la envergadura del proyecto, en términos de su longitud y el nivel de riesgo considerado.

Los estudios hidrológicos e hidráulicos comprenderán lo siguiente:

- Evaluación de estudios similares realizados en la zona de ubicación del puente; en el caso de reemplazo de un puente colapsado antiguo, sería conveniente obtener, de existir, los parámetros de diseño que se utilizaron en su estudio, sin que esto sea obstáculo para la iniciación de la ejecución inmediata de los nuevos estudios.
- Visita de campo; consiste en el reconocimiento del lugar tanto en la zona de cruce como de la cuenca global, a fin de identificar y evaluar los sectores críticos y potenciales, de origen hídrico como deslizamientos, derrumbes, huaycos, áreas inundables, entre otros.
- Recolección y análisis de información hidrométrica y meteorológica existente; que puede ser obtenida de entidades locales o nacionales, por ejemplo: Ministerio de Agricultura, ANA, SENAMHI, o entidades encargadas de la administración de los recursos hídricos del lugar.
- Caracterización hidrológica de la cuenca, considerada hasta el cruce del curso de agua; en base a la determinación de las características de respuesta lluvia - escorrentía, y considerando aportes adicionales de flujo en la cuenca. Se analizará la aplicabilidad de los distintos métodos de estimación del caudal de diseño.
- Selección de los métodos de estimación de caudales máximos de diseño, para el cálculo del caudal de diseño a partir de datos de lluvia se tienen: el método racional, métodos en base a hidrogramas unitarios sintéticos, métodos empíricos, modelamiento hidrológico, etc., cuya aplicabilidad depende de las características de la cuenca restricciones de cada método. En caso de contarse con registros hidrométricos de calidad comprobada, puede efectuarse un análisis de frecuencia que permitirá obtener directamente valores de caudal máximo para distintas probabilidades de ocurrencia (periodos de retorno).
- Estimación de los caudales máximos para diferentes periodos de retorno y según distintos métodos probabilísticos; en todos los casos se recomienda llevar a cabo una prueba de bondad de ajuste de los distintos métodos de análisis de frecuencia (Gumbel, Log - Pearson Tipo III, Log - Normal, etc.) para seleccionar la mejor distribución. Adicionalmente, pueden corroborarse los resultados bien sea mediante factores obtenidos a partir de un análisis regional o, de ser posible, evaluando las huellas de nivel de la superficie de agua dejadas por avenidas extraordinarias recientes.
- Evaluación de las estimaciones de los caudales debidamente calibrados, elección del resultado que, a criterio ingenieril, se estima confiable y lógico.
- Determinación del periodo de retorno y la descarga máxima de diseño; el periodo de retorno dependerá de la importancia de la estructura y del riesgo admisible de falla, debiéndose garantizar un caudal mayor para el diseño de la cimentación del puente que el usualmente requerido para el dimensionamiento del área de flujo a ser confinada por el puente.
- Caracterización morfológica del cauce; es especialmente importante la determinación de la dinámica e inestabilidad del cauce, y asimismo, el aporte de escombros desde la cuenca, los cuales permitirán pre-establecer las condiciones a las que estará expuesta la estructura.



GOBIERNO REGIONAL DE CAJAMARCA
GERENCIA REGIONAL DE INFRAESTRUCTURA
SUBGERENCIA DE ESTUDIOS



- Determinación de las características físicas del cauce, estas incluyen la pendiente del cauce en el tramo de estudio, diámetro medio del material del lecho tomado a partir de varias muestras del cauce, coeficientes de rugosidad considerando la presencia o no de vegetación, materiales cohesivos, etc.
- Selección de Secciones transversales representativas del cauce y obtención del perfil longitudinal; la longitud del tramo a ser analizado dependerá de las condiciones de flujo previstas, por ejemplo, alteraciones aguas arriba o aguas abajo que debieran considerarse.
- Determinación del perfil de flujo ante el paso del caudal de diseño a lo largo del cauce; se sugiere la utilización de softwares, como por ejemplo HEC-RAS o similares con la autorización del propietario de la obra.
- Determinación de las características hidráulicas del flujo; estas comprenden la velocidad media, ancho superficial, área de flujo, pendiente de la línea de energía, nivel de la superficie de agua, etc., cuyos valores son necesarios para la determinación de la profundidad de socavación.
- Determinación y evaluación de las profundidades de socavación total, que es la sumatoria de la socavación general, por contracción y local.
- Recomendaciones de protección y/o consideraciones de diseño adicionales.

Los estudios de hidrología e hidráulica para el diseño de puentes deben permitir establecer lo siguiente:

- Ubicación óptima del cruce.
- Caudal máximo de diseño hasta la ubicación del cruce.
- Comportamiento hidráulico del río en el tramo que comprende el cruce.
- Área de flujo a ser confinada por el puente.
- Nivel máximo de agua (NMA) en la ubicación del puente.
- Nivel mínimo recomendable para el tablero del puente.
- Profundidades de socavación general, por contracción y local.
- Profundidad mínima recomendable para la ubicación de la cimentación, según el tipo de cimentación.
- Obras de protección necesarias.
- Previsiones para la construcción del puente.

Estudios y Trabajos Previos

Se tienen los siguientes estudios y trabajos básicos principales previos a los estudios de hidráulica:

- Levantamiento topográfico para el estudio hidráulico debe comprender lo siguiente:
 - En ríos con amplias llanuras de inundación, donde el puente produzca contracción del flujo de avenida, el levantamiento abarcará 12 veces el ancho del cauce principal aguas arriba del eje propuesto y 6 veces hacia aguas abajo.
 - En cursos de agua donde el puente no produzca contracción del flujo de avenida y presente una pendiente pronunciada, el levantamiento topográfico abarcará 8 veces el ancho del cauce principal aguas arriba del eje propuesto y 4 veces hacia aguas abajo. El levantamiento topográfico no debe ser menor a 150.00 m. aguas arriba y 150.00 m aguas abajo del eje del puente propuesto.
 - En caso que el eje del puente propuesto se ubique cerca de la desembocadura a un río principal, el levantamiento topográfico deberá incluir la zona de confluencia.
 - En los planos de topografía se debe indicar lo siguiente: los límites de las llanuras de inundación, los tirantes mínimos y máximos, ambos definidos según evidencias encontradas en campo y consultas a los pobladores de la zona, y se debe colocar también los niveles de agua encontrados durante el trabajos de campo.
- Estudios del material de cauce, peso específico, análisis granulométrico. Una vez definido el eje del puente las muestras del material del cauce deben ser tomadas al menos en cuatro puntos, dos en el eje del puente cercanos a los apoyos (estribos), 8 metros aguas arriba y





GOBIERNO REGIONAL DE CAJAMARCA
GERENCIA REGIONAL DE INFRAESTRUCTURA
SUBGERENCIA DE ESTUDIOS



0.5B aguas abajo, donde B es el ancho promedio del río. En cada punto se deberá ejecutar prospección a cielo abierto a una profundidad no menor de 3.00 m., en los cuales se tomarán muestras representativas de cada estrato. Para puentes con apoyos intermedios se deberá tomar muestras correspondientes en concordancia con los especialistas de Geología y Geotecnia.

Consideraciones para el Diseño

Los puentes ubicados en el cruce con un curso de agua deben ser diseñados de modo que las alteraciones u obstáculos que estos representen ante este curso de agua sean previstos y puedan ser admitidos en el desempeño de la estructura a lo largo de su vida útil o se tomen medidas preventivas. Para esto deben establecerse las características hidrodinámicas del sistema fluvial con el objeto de determinar la estabilidad de la obra respecto al comportamiento del cauce. Es importante considerar la posible movilidad del cauce, el aporte de escombros desde la cuenca y los fenómenos de socavación, así como la posibilidad de ocurrencia de derrumbes, deslizamientos e inundaciones.

Dado que, generalmente, el daño ocasional producido a la vía y accesos aledaños al puente ante una avenida extraordinaria puede ser rápidamente reparado para restaurar el servicio de tráfico y, de otro lado, un puente que colapsa o sufre daños estructurales mayores ante la socavación puede amenazar la seguridad de los transeúntes así como crear impactos sociales y pérdidas económicas significativas por un largo período de tiempo, debe considerarse mayor riesgo en la determinación del área de flujo a ser confinada por el puente que en la estimación de las profundidades de socavación.

El estudio debe indicar los periodos de sequía, de avenidas, y de transición, para recomendar las previsiones a tomarse en cuenta antes, durante y después de la construcción de las estructuras ubicadas en el cauce.

Para la ejecución del puente, deberán construirse los pases provisionales, de acuerdo a los resultados del estudio de Hidrología e Hidráulica.

Cálculos de la Socavación

Se deberá tener en cuenta los siguientes fenómenos de socavación:

- Socavación general, producida por variación del perfil longitudinal debido al comportamiento fluvial sin la presencia del puente.
- Socavación por contratación de la sección transversal, debido a la construcción de los estribos del puente ubicados en el cauce del río.
- Socavación local, debido a la presencia de pilares y estribos.

La profundidad de socavación potencial total será la suma de la socavación general, socavación por contratación y socavación local en estribos y pilares.

En los cálculos de socavación se usarán los resultados de los factores hidráulicos que interviene en el modelo correspondiente, la geometría de los apoyos respectivos y las características granulométrica del lecho.

ANEXO 05: Estudio de Suelos, Canteras, Fuentes de Agua

Los presentes Términos de referencia no son limitativos ni reemplazan al conocimiento y aplicación de los principios básicos y buenas prácticas de la ingeniería, por tanto, el consultor será el responsable de la calidad de los estudios a él encomendados.

1. Estudio de Suelos

Los trabajos a efectuarse tanto en la etapa de campo, laboratorio y gabinete, están orientados a desarrollar las actividades necesarias que permitan evaluar la conformación del terreno natural, establecer las características físico-mecánicas del terreno natural.

Se recopilará información sobre las características y estado del terreno donde se proyecta la construcción de las obras a intervenir. La recopilación de la información para los ensayos de mecánica de suelos en general se hará de acuerdo a la norma NORMA E.050 de SUELOS Y CIMENTACIONES.

GOBIERNO REGIONAL DE CAJAMARCA – SEDE CENTRAL
ADJUDICACIÓN SIMPLIFICADA N° 010-2024-GR.CAJ-PRIMERA CONVOCATORIA
BASES INTEGRADAS



GOBIERNO REGIONAL DE CAJAMARCA
GERENCIA REGIONAL DE INFRAESTRUCTURA
SUBGERENCIA DE ESTUDIOS



Los trabajos están orientados a desarrollar las actividades que permitan evaluar la conformación del terreno natural, para lo cual se requerirá como mínimo:

- a. Se recopilará toda la información sobre las características y estado del terreno,
- b. EL CONSULTOR deberá establecer el Perfil Estratigráfico (Horizontal 1:10000 y Vertical 1:12.5) del suelo por donde está las obras a intervenir.
- c. La profundidad de las prospecciones del estudio será la indicada en la NORMA E.050 de SUELOS Y CIMENTACIONES; de encontrarse suelos orgánicos, expansivos, las calicatas serán más profundas de tal forma determinar la potencia de dichos estratos.
- d. EL CONSULTOR, presentará las vistas fotográficas de la totalidad de calicatas que efectúe, en las que se pueda apreciar los estratos encontrados y la profundidad de la calicata.
- e. EL CONSULTOR por cada calicata efectuada presentará un Registro de Excavación (columna estratigráfica), donde:
 - Indicara la ubicación (profundidad de la calicata, coordenadas UTM WGS84, nivel freático, N° de calicata, foto panorámica, etc.)
 - Indicará los espesores y descripción (tipo de material, color, humedad, compacidad, etc.) de cada uno de los estratos encontrados, (incluyendo la capa superficial). En concordancia con la norma ASTM D-2488 para cada uno de los estratos encontrados.
 - Presentará vistas fotográficas de cada una de las calicatas, donde se aprecie los estratos encontrados y la profundidad de cada excavación.
- f. EL CONSULTOR analizará y evaluará las muestras, ejecutando ensayos en el laboratorio de suelos y materiales en conformidad con las Normas MTC, ASTM, AASHTO y NTP, mismas que deben estar respaldados por certificados expedidos por un laboratorio reconocido, siendo responsable de la exactitud y confiabilidad de los resultados.
- g. Los ensayos de laboratorio de Mecánica de Suelos a efectuarse a las muestras de cada estrato encontrado en cada prospección (calicata) son los indicados en la norma E.050 de SUELOS Y CIMENTACIONES:
- h. La cantidad de material extraído debe ser tal que permita efectuar ensayos de verificación.
- i. La evaluación deberá determinar la presencia o no de suelos orgánicos, expansivos en cuyo caso las calicatas podrían ser más profundas. Se indicará claramente su ubicación, longitud y profundidad de dicho sector y se darán recomendaciones concretas sobre el tratamiento a realizarse durante el proceso constructivo.
- j. EL CONSULTOR elaborará los Perfiles Estratigráficos, considerando las cotas del terreno, en base a la información tomada en campo y a los resultados de ensayos de laboratorio; indicando tipo, espesor de los diferentes estratos de suelos, asimismo sus características como densidad, humedad, valor soporte, plasticidad, etc.
- k. EL CONSULTOR evaluará el Perfil Estratigráfico y de acuerdo a las características físico - mecánicas, determinará sectores críticos y sectores de características homogéneas.
- l. EL CONSULTOR además de los Certificados de ensayos de laboratorio debe presentar cuadros Resúmenes de los Resultados de Ensayos, en donde se indique: Numero de Calicata, Ubicación, Muestra, Profundidad del Estrato, Porcentajes de Material Retenido en las Mallas: N° 04 y N° 200, Constantes Físicas (Limite Líquido e Índice de Plasticidad), Humedad Natural, Clasificación SUCS y AASHTO, Proctor (Máxima Densidad Seca y Optimo Contenido de Humedad).
- m. En el Perfil Estratigráfico de acuerdo a lo señalado por la *HighwayResearchBoard*, se representará en forma gráfica, los tipos de suelos, espesor de los diferentes estratos, características físico - mecánicas de cada uno de los estratos de acuerdo a resultados de ensayos de laboratorio, nivel freático y demás observaciones que considere EL CONSULTOR.
- n. Las calicatas deben ser protegidas, para su evaluación y estar debidamente referidas a las progresivas que correspondan para su ubicación. Por seguridad vial, las calicatas serán debidamente rellenadas y compactadas una vez que haya sido concluida la evaluación y el muestreo de cada uno de los estratos de la prospección, en este caso se incorporará al fondo de la calicata una etiqueta plastificada como identificación de cada una; en caso de incumplimiento el consultor asumirá la responsabilidad por los daños y perjuicios a terceros.
- o. La Memoria Descriptiva del Estudio de Suelos, deberá considerar la descripción de los suelos encontrados, condición actual de la superficie y condición estructural del terreno de fundación; ubicación de materiales inadecuados (suelos orgánicos y/o expansivos), suelos débiles (si los hubiera) presencia de nivel freático, análisis de la totalidad de los resultados de ensayos de



GOBIERNO REGIONAL DE CAJAMARCA
GERENCIA REGIONAL DE INFRAESTRUCTURA
SUBGERENCIA DE ESTUDIOS



laboratorio; con sus recomendaciones, tratamiento, soluciones y demás observaciones al respecto que considere EL CONSULTOR.

- p. El estudio debe especificar las profundidades (espesores), anchos y longitudes de aquellos sectores donde se efectuarán mejoramientos, ya sea por la existencia de materiales inadecuados, suelos débiles en la superficie existente o de los trazos nuevos, así como de los cortes de taludes o ensanches de plataforma, indicando las características del material para el mejoramiento, el procedimiento constructivo y las progresivas correspondientes para los metrados.
- q. Dentro de la memoria descriptiva del estudio de suelos EL CONSULTOR desarrollará de ser el caso el capítulo de Mejoramiento de Suelos, en el cual se analizarán y aplicarán criterios vigentes para establecer los mejoramientos de suelos y en base a ellos definirá o descartará la necesidad de los mismos estableciendo para cada sector la extensión (longitud, ancho y profundidad) respectiva.
- r. EL CONSULTOR será el responsable de la exactitud y confiabilidad de todos los resultados que constituyan parte del presente proyecto.

2. Canteras y Fuentes de Agua

Se localizarán las canteras que serán utilizadas en la preparación de mezclas de concreto hidráulico. Se seleccionarán únicamente aquellas que demuestren que la calidad y cantidad de material existente son adecuadas y suficientes para la construcción de la obra y que cumplan con el uso propuesto del **Manual de Especificaciones Técnicas Generales para Construcción de Carreteras del MTC (EG-2013)** y además con los criterios ambientales establecidos en el Informe de evaluación ambiental.

Los trabajos a efectuarse tanto en la etapa de campo, laboratorio y gabinete, están orientados a desarrollar las actividades que permitan evaluar y establecer las características físico-mecánicas de los agregados procedentes de las canteras para determinar su calidad y usos en los diferentes requerimientos de Obra.

- a. Se seleccionarán únicamente aquellas que demuestren que la calidad y cantidad de material existente son adecuadas y suficientes para la construcción vial y que cumplan con las Especificaciones Técnicas Generales para la Construcción de Carreteras (EG-2013) y además con los criterios ambientales establecidos en el Plan de Manejo Ambiental del MTC.
- b. La cantidad de muestras extraídas de las canteras deberán ser tal que permita efectuar los ensayos exigidos, así como también los ensayos de verificación para rectificar y/o ratificar resultados poco frecuentes, cuando lo solicite la Entidad.
- c. Se efectuará el levantamiento topográfico solo de aquellas canteras que se utilizarán en el proyecto para determinar los usos, volumen y potencia del banco de materiales, debiendo ser delimitadas en el terreno mediante hitos de fácil ubicación. Asimismo, se precisarán las coordenadas UTM de las canteras.
- d. Las Canteras serán analizadas y clasificadas, evaluando su calidad, potencia, rendimiento, accesibilidad, estado de las vías de acceso y por su situación legal (disponibilidad para su empleo).
- e. EL CONSULTOR calculará el volumen de material utilizable y desechable y recomendará, el periodo y oportunidad de utilización, calculando el rendimiento para cada uso; señalará el procedimiento de explotación y su disponibilidad para proporcionar los diferentes tipos de materiales a ser empleados en la Obra (Rellenos, Afirmado, Concreto Hidráulico, etc.).
- f. EL CONSULTOR recomendará de ser el caso los tipos de Planta para la producción de agregados, para los diferentes usos granulométricos, señalará los requerimientos de rendimientos de producción.
- g. La calidad de los agregados de la Cantera estará dada por el cumplimiento de la totalidad de las Especificaciones Técnicas de acuerdo al uso que propone EL CONSULTOR.
- h. El Consultor presentará un Registro de Excavación para cada una de las prospecciones que realice en la totalidad de canteras estudiadas, en donde:
 - Ubicará la calicata con coordenadas UTM del Elipsoide WGS 84.
 - Detallará las características de los agregados, forma, tamaño, humedad, color, espesor del estrato, etc. en concordancia con la norma ASTM D-2488.

GOBIERNO REGIONAL DE CAJAMARCA – SEDE CENTRAL
ADJUDICACIÓN SIMPLIFICADA N° 010-2024-GR.CAJ-PRIMERA CONVOCATORIA
BASES INTEGRADAS



GOBIERNO REGIONAL DE CAJAMARCA
GERENCIA REGIONAL DE INFRAESTRUCTURA
SUBGERENCIA DE ESTUDIOS



- Presentará las correspondientes vistas fotográficas de cada calicata realizada y de la cantera analizada (diferentes perspectivas donde se aprecie los estratos a explotar, la magnitud de la cantera).
- i. Los ensayos de laboratorio para determinar las características físico, químicas y mecánicas de los materiales de cantera; se efectuarán de acuerdo al Manual de Ensayos de Materiales para Carretera del MTC (Versión 2016), normas ASTM, AASHTO y NTP, y serán de acuerdo al uso propuesto:

Ensayos Estándar:

- Análisis Granulométrico por tamizado
- Material que pasa la Malla N° 200
- Humedad Natural
- Porcentaje de Absorción (Agregado Grueso y Fino)
- Límites de Atterberg (Material que pasa la Malla N° 40)
- Límite Líquido
- Límite Plástico
- Índice de Plasticidad
- Clasificación de Suelos por los Métodos SUCS y AASHTO

Ensayos Especiales:

- Abrasión
- Sales Solubles Totales
- Contenido de Sulfatos y Cloruros (Agregado Grueso y Fino)
- Impurezas Orgánicas (Agregado Grueso y Fino)
- Terrones de Arcilla (agregado grueso y fino)
- Pesos Volumétricos (suelto y compactado, estado natural y/o chancado del agregado grueso y fino)
- Pesos Específicos (del agregado grueso y fino)

Ensayos en Roca (de corresponder)

- Carga Puntual En Roca
- Compresión Simple Con Módulos Con Foto
- Compresión Simple Rocas
- Compresión Simple En Rocas
- Corte Directo (5 Estados De Carga)
- Corte Directo (Fisura Abierta)
- Corte Directo Grieta Fisura Abierta En Rocas
- Durabilidad Slake
- Índice De Alteración Y Absorción En Rocas
- Peso Específico Con Foto Rocas
- Porosidad
- Propiedades Físicas Rocas
- Tracción Indirecta
- Triaxial En Roca
- Triaxial En Roca S/Foto
- Velocidad Sónica
- Corte De Muestras
- Mineralogía
- Levantamiento Planimétrico





GOBIERNO REGIONAL DE CAJAMARCA
GERENCIA REGIONAL DE INFRAESTRUCTURA
SUBGERENCIA DE ESTUDIOS



- Informe Técnico De Evaluación Estructural
- Informe Especial

Ensayos de Análisis Químicos en Agua

- Sólidos en Suspensión
- Residuos Sólido
- Sedimentación de Sólidos
- Materia Orgánica
- Turbidez
- Alcalinidad

Y demás, de acuerdo a lo señalado en el Manual Especificaciones Técnicas Generales para la Construcción de Carreteras del MTC (EG-2013).

- j. Las muestras representativas de los materiales de cada cantera serán sometidas a la totalidad de ensayos exigidos por las Especificaciones Técnicas Generales para la Construcción de Carreteras del MTC (EG-2013), de acuerdo al uso propuesto; mínimo:
- Ensayos Estándar: Un juego de ensayos por cada estrato de la prospección ejecutada en la cantera. El número de prospecciones se determina de acuerdo al área de explotación de la cantera.
 - Ensayos Especiales: Tres (03) Juegos de ensayos por cada cantera, a fin de determinar y establecer sus características físico-mecánicas y sustentar el cumplimiento de las Especificaciones Técnicas.
- k. Si para el cumplimiento de las Especificaciones Técnicas, es necesario someter al agregado a un tratamiento (lavado, venteo, mezclas, etc.), EL CONSULTOR deberá presentar los resultados de los ensayos de materiales efectuados con dicho agregado después de sometidos a dichos tratamientos, a fin de corroborar y verificar si con tales tratamientos se logra el cumplimiento de Especificaciones Técnicas.
- l. El CONSULTOR para cumplir con los plazos establecidos ensayará las muestras de agregados en el laboratorio de suelos y materiales de su propiedad y dependiendo de su capacidad operativa y/o rendimiento podrá encomendar los ensayos y pruebas a terceros; con el objeto de efectuar ensayos en laboratorios de manera simultánea y reducir el periodo de tiempo de la etapa de laboratorio. El Consultor será responsable de la exactitud y confiabilidad de los resultados.
- m. En el caso de rocas y/o afloramientos rocosos que se hayan propuestos como cantera, los ensayos de calidad contemplarán, además:
- La descripción Petrográfica Macroscópica de la roca.
 - La definición de las características del afloramiento (volumen, fracturamiento, dimensionamiento de bloques, etc.) o Recomendación de la metodología de procesamiento de explotación (método de voladura, chancado, etc.).
 - Recomendación de la metodología de procedimientos de explotación (método de voladura, chancado, etc.)
- n. La Memoria Descriptiva debe establecer información correspondiente a: ubicación del banco de materiales, accesibilidad al mismo (longitud y estado), tipo de fuente de materiales, descripción de los agregados, potencia, rendimiento, usos, tratamiento, tipo y periodo de explotación, propietario y demás información que considere pertinente EL CONSULTOR.
- o. EL CONSULTOR evaluará los requerimientos de los accesos a las canteras, considerando las necesidades de construirlos o mejorarlos, señalará también si los accesos se ubican dentro de propiedades de terceros.
- p. Se efectuará el levantamiento topográfico, tanto de la fuente de materiales, así también realizará el levantamiento topográfico o con GPS del camino de acceso a ella, adjuntando su panel fotográfico del camino de acceso y cantera. EL CONSULTOR analizará y clasificará las canteras evaluando su calidad, volumen de material utilizable y desechable, recomendará el periodo y oportunidad de utilización, calculará el rendimiento, señalará el procedimiento de explotación y su disponibilidad para proporcionar los materiales a ser empleados en obra.



GOBIERNO REGIONAL DE CAJAMARCA
GERENCIA REGIONAL DE INFRAESTRUCTURA
SUBGERENCIA DE ESTUDIOS



- q. Deberá determinar la ubicación de las Fuentes de Agua, efectuar su análisis químico y determinar su calidad para ser usada en la obra (para mezclas de concreto, capas granulares y otros). Debiendo como mínimo realizar los siguientes ensayos: sales solubles, materia orgánica, pH, contenido de ion cloruros e ion sulfatos.
- r. EL CONSULTOR además de los certificados de ensayos debe presentar por cada cantera un cuadro resumen en donde consigne la totalidad de los resultados de los ensayos efectuados (con la adecuada identificación: cantera, calicata, muestra, nombre del ensayo, resultado etc.).
- s. EL CONSULTOR presentará un Plano o Diagrama de Canteras y Fuentes de Agua, en el cual detallará en forma concreta y resumida los resultados de las Investigaciones de Campo y Memoria Descriptiva (entre otros aspectos: Ubicación de las Canteras y Puntos de Agua, longitud y estado (transitabilidad) de los accesos, características de los agregados, usos, potencia, rendimiento, tratamiento, periodo y equipo de explotación, distancia de transporte).
- t. EL CONSULTOR presentará el levantamiento topográfico en planta y secciones transversales cada 10m; de la totalidad de Bancos de Materiales propuestos, con los cuales calculará el volumen de material utilizable y desechable.
- u. La Memoria Descriptiva debe establecer información correspondiente a: ubicación de la fuente de agua, accesibilidad al mismo, tipo de fuente de agua, descripción, usos, y periodo de explotación, propietario y demás información que considere pertinente EL CONSULTOR; así como también el correspondiente panel fotográfico de cada una de las fuentes de agua.
- v. Las canteras y las fuentes de agua no deberán ubicarse en zonas arqueológicas o colindantes a ellas, debiendo reconsiderar una nueva cantera y/o fuente de agua, con la finalidad de brindar de disponibilidad de las mismas en el informe final de evaluación arqueológica.
- w. EL CONSULTOR a través de sus especialistas de impacto ambiental, debe también establecer el estado o posibles derechos de explotación de las canteras propuestas en el estudio, de parte de los titulares de los terrenos donde se encuentren

ANEXO 06: Estudio de Geología y Geotecnia

Lo no indicado en la descripción de las actividades del estudio, será complementado por lo establecido y/o indicado en el MANUAL DE CARRETERAS - DISEÑO GEOMÉTRICO DG-2018 (R.D. N° 03-2018-MTC/14, Vigente 08.Feb.2018) y el Manual de Puentes - Resolución Directoral N° 19-2018-Mtc/14:

Establecer las características geotécnicas, es decir, la estratigrafía, la identificación y las propiedades físicas y mecánicas de los suelos para el diseño de cimentaciones estables.

El estudio debe considerar exploraciones de campo y ensayos de laboratorio, cuya cantidad será determinada en base a la envergadura del proyecto, en términos de su longitud y las condiciones del suelo que permitan determinar los parámetros geotécnicos. Los estudios deberán comprender la zona de ubicación del puente, estribos, talud y accesos.

El programa de prospección geotécnico incluirá (sin ser limitativos) 02 ensayos de penetración estándar SPT (01 en cada margen de estribos) y un riguroso programa de prospección geofísica.

Se realizará la evaluación de los procesos de socavación, suficiencia y condiciones de cimentaciones de la estructura y acceso a proyectar.

Los estudios geotécnicos comprenderán:

- Ensayos de campo en suelos y/o rocas.
- Ensayos de laboratorio en muestras de suelo y/o roca extraídas de la zona.
- Descripción de las condiciones del suelo, estratigrafía e identificación de los estratos de suelo o base rocosa.
- Definición de tipos y profundidades de cimentación adecuada, así como parámetros geotécnicos preliminares para diseño del puente a nivel anteproyecto.
- Presentación de los resultados y recomendaciones sobre Especificaciones constructivas y obras de protección.





GOBIERNO REGIONAL DE CAJAMARCA
GERENCIA REGIONAL DE INFRAESTRUCTURA
SUBGERENCIA DE ESTUDIOS



Ensayos de Campo

Los ensayos de campo serán realizados para obtener los parámetros de resistencia y deformación de los suelos o rocas de fundación, así como el perfil estratigráfico con sondajes que estarán realizadas en función de la longitud del puente, número de estribos, talud ambas márgenes de estribo, longitud de accesos y talud ambos lados de la carretera, y según solicitudes de la supervisión y/o responsable que la entidad designe y normas establecidos para los ensayos de refracción sísmica (1 Zona). Los métodos de ensayo realizados en campo deben estar claramente referidos a prácticas establecidas y normas técnicas especializadas relacionadas con los ensayos respectivos.

Pueden considerarse los ensayos que se listan a continuación:

a) Ensayos en Suelos:

- Ensayo de Penetración Estándar (SPT)- estribos.
- Ensayo de Refracción sísmica ambas márgenes - 1 zona (zonas de estribos).
- Calicatas en talud, accesos y canteras.

b) Ensayos en Rocas:

- Perforaciones diamantinas (estribos), de corresponder.

Ensayos de Laboratorio

Los métodos usados en los ensayos de laboratorio deben estar claramente referidos a normas técnicas especializadas relacionadas con los ensayos respectivos. Se deberán considerarse los ensayos que se listan a continuación:

Ensayo de mecánica de suelos en sondajes SPT.
Ensayos de mecánica de suelos en talud
Ensayos de mecánica de suelos en accesos
Ensayos de mecánica de agregados en canteras p/concreto
Ensayos de fuentes de agua

a) Ensayos en Suelos:

- Contenido de humedad.
- Gravedad específica.
- Distribución granulométrica.
- Determinación del límite líquido y límite plástico.
- Ensayo de compresión triaxial.
- Ensayo de consolidación.
- Ensayo proctor modificado y CBR.

b) Ensayos en Rocas:

- Perforaciones diamantinas (estribos), de corresponder

SE CONSIDERA EN UN NUMERO DE 02 PERFORACIONES, CADA UNA DE 25,00 MTS. DE PROFUNDIDAD COMO MINIMO Y QUE SERAN DISTRIBUIDOS SEGUN ANALISIS DEL JEFE DE PROYECTO.

Interrelación con los Estudios Hidrológicos

La información sobre la geomorfología y las condiciones del subsuelo del cauce y alrededores son complementarias con aquella obtenida de los estudios hidrológicos. El diseño de elementos de subestructura se realizará tomando en cuenta además la influencia de la socavación y la subpresión en el diseño. El nivel de cimentación deberá estar por debajo de la profundidad de socavación estimada.

Ver en Artículo 1.2.4 del Manual de Puentes Vigente, lo referente a las profundidades que deben tener las cimentaciones superficiales, así como las profundas con respecto al nivel máximo de socavación.

1. El consultor realizará una Investigación detallada de los conceptos y aspectos geológicos y geotécnicos del área de emplazamiento de la estructura y su influencia sobre la ubicación del puente, en concordancia del trazo definitivo, de tal forma que en el diseño no se deje de lado ningún aspecto referido a la estabilidad de la infraestructura del puente.

GOBIERNO REGIONAL DE CAJAMARCA – SEDE CENTRAL
ADJUDICACIÓN SIMPLIFICADA N° 010-2024-GR.CAJ-PRIMERA CONVOCATORIA
BASES INTEGRADAS



GOBIERNO REGIONAL DE CAJAMARCA
GERENCIA REGIONAL DE INFRAESTRUCTURA
SUBGERENCIA DE ESTUDIOS



Se ejecutarán calicatas y/o trincheras y ensayos de penetración estándar SPT.

Los ensayos de penetración estándar serán 2 (mínimo), uno en cada margen de estribos, dentro del área de emplazamiento de la estructura proyectada, la profundidad deberá ser de por lo menos 25 m o hasta encontrar el rechazo.

Estos sondeos servirán para:

- Establecer la estratigrafía.
 - Establecer los valores de Ensayos de Penetración Estándar (SPT).
 - Obtener muestras en cada estrato para la ejecución de Ensayos Especiales de laboratorio.
2. De encontrarse estratos licuables, se realizará el análisis de Licuación de Suelos mediante el método de la "Specifications for Highway bridges", u otro compatible y reconocido, con el fin de identificar los estratos susceptibles a la licuación, y la máxima profundidad de licuefacción a fin de no considerarlos en los cálculos de capacidad portante.
- Se establecerá la Capacidad de Carga Admisible de los suelos de fundación, dividiendo la Carga Última entre un factor de seguridad no menor a 3 para las Condiciones normales de servicio, verificando en las condiciones de máxima socavación o de máxima licuefacción, comparada con el LRFD.
3. De ser propuesto un sistema de cimentación mediante pilotes excavados, al no existir Normas Nacionales, para establecer la capacidad de carga axial admisible, se seguirá la metodología establecida en las Normas AASHTO (para pilotes excavados), o alterativamente la metodología de Reese & O'Neill, considerando que el cálculo de Reese & O'Neill se basa en el asentamiento permisible, se coordinará con el Especialista en Estructuras el asentamiento máximo que puede tolerar la estructura. De aplicarse otra metodología, también se realizarán los análisis correspondientes de asentamientos.

Los cálculos de resistencia por fricción lateral, no deben considerar el material por encima del nivel de socavación total, ni los estratos susceptibles a licuefacción, así como los de baja resistencia.

El Factor de Reducción por Grupo se efectuará según las recomendaciones de las Normas AASHTO y cualquier variación será objetivamente sustentada, más en ningún caso será mayor a 0.75.

4. Los ensayos de laboratorio que se debe desarrolla (sin ser limitativos), El contenido mínimo del Estudio Geológico -Geotécnico del puente, será:
- Geología Regional del área de influencia de la ubicación del Puente, Geología local y de detalle, del sector de emplazamiento de la superestructura proyectada, en base a lo cual se efectuará la interpretación geológica geotécnica y el perfil estratigráfico.
 - Identificación, Evaluación e interpretación de los procesos de geodinámica externa en el área de influencia o riesgo sobre el Proyecto (para la extensión local, un radio de 300m) con las correspondientes recomendaciones de control, debidamente dimensionadas, o diseñadas en concordancia con los niveles de socavación calculados del estudio Hidrológico.
 - Análisis de la estabilidad de los taludes donde se ubican los estribos y accesos, por el método del Equilibrio Límite.
 - Plano topográfico de planta con la ubicación exacta de los sondeos, los que deben ubicarse en el emplazamiento de la subestructura. Bajo ningún motivo se aceptará prospecciones cercanas o correlacionadas.
 - Plano geológico y geodinámico con la ubicación y emplazamiento de las unidades correspondientes. Siendo las unidades activas debidamente ubicadas
 - Registros de sondeos SPT, con datos estratigráficos, nivel freático, concordantes y coherentes con la interpretación geológica.
 - Informe de estudios de refracción sísmica.





GOBIERNO REGIONAL DE CAJAMARCA
GERENCIA REGIONAL DE INFRAESTRUCTURA
SUBGERENCIA DE ESTUDIOS



- Perfil Sección Estratigráfico de detalle, longitudinal al eje del puente, con toda la Información concerniente a la cimentación como: cota de desplante, capacidad de carga, cota de socavación, cota de licuación de suelos, cota de fondo de cauce, cota de contactos litológicos, NAME, etc.
- Resultados de los ensayos de laboratorio (certificados por laboratorios de suelos y/o geotecnia)
- Hoja o memoria de cálculos de los análisis realizados.

5. Cualquier otra consideración no contemplada en los presentes Términos de Referencia, el Proyecto se ceñirá al Manual de Diseño de Puentes vigente.

La cimentación en taludes podrá ser procedente siempre y cuando se garantice fehacientemente la nula socavación de la zona de apoyo y se realice análisis de estabilidad de taludes tanto en suelos como en rocas; y para los cálculos de capacidad de carga se emplearán metodologías propias de cimentación en taludes, considerando la resistencia al corte de los materiales.

La información geológica, geodinámico y geotécnico, será plasmado en planos.

NEXO 07: Diseño Estructural de obras de Drenaje y obras Complementarias

Considerar como estructuras de drenaje y obras de arte a los Puentes, Muros de Contención, etc., sin estar limitados por el material de que estén conformados.

La normativa básica a utilizarse es:

- Manual de Diseño de Puentes del MTC (RD N° 041-2016-MTC/14)
- Especificaciones para el diseño de puentes de la AASHTO LRFD (Versión vigente)

Actividades a desarrollar:

a. Trabajos de Campo

- Realizar una inspección de campo a fin de evaluar las condiciones del puente y estado de la infraestructura existente (puente, estado de accesos, estado de las vías de acceso a la zona de trabajo, entre otros) para plantear la mejor solución.
- Ejecutar los muestreos, ensayos de suelos y otros que sean necesarios.
- Ejecutar los levantamientos topográficos necesarios para el planteamiento de las obras civiles de ser el caso y la consiguiente Renovación/ intervención del puente de concreto armado, así como para la ubicación de depósitos de material excedente y para otros fines necesarios. Verificar la disponibilidad y recabar permisos para su uso (actas).
- Identificar la ubicación donde se instalarán el campamento y además verificar su disponibilidad, de corresponder.
- Identificar las condiciones ambientales de la zona, así como obtener los permisos de corresponder.
- Obtener el permiso de las autoridades locales para el libre uso de los accesos al puente para la ejecución del proyecto, de corresponder.
- Realizar el trámite para la obtención del CIRA, de corresponder.

b. Trabajo de Gabinete

- Recopilación, revisión y análisis de toda información relacionada con los estudios, para tomar conocimiento de los antecedentes de las soluciones planteadas anteriormente, evaluar el desempeño de éstas, y obtener los mejores criterios para el planteamiento de la solución del puente.
- Cálculo de todos los parámetros que intervienen en los diseños y en el dimensionamiento de las soluciones a plantear.
- Diseñar y/o acondicionar las obras de arte y de drenaje, u otras estructuras de protección necesarias.

GOBIERNO REGIONAL DE CAJAMARCA – SEDE CENTRAL
ADJUDICACIÓN SIMPLIFICADA N° 010-2024-GR.CAJ-PRIMERA CONVOCATORIA
BASES INTEGRADAS



GOBIERNO REGIONAL DE CAJAMARCA
GERENCIA REGIONAL DE INFRAESTRUCTURA
SUBGERENCIA DE ESTUDIOS



- Calcular los volúmenes de materiales requeridos para su ejecución de la obra.
- De acuerdo con la magnitud de los problemas que se identifiquen presentar las soluciones adecuadas para cada caso específico.
- Plantear soluciones en la señalización que contribuyan a introducir mejoras en la seguridad de los usuarios del puente.
- Elaborar el instrumento de gestión ambiental
- Establecer las especificaciones técnicas de todos los trabajos que se planteen cuidando que éstas cubran todos los aspectos generales y especiales de la obra.
- Establecer la relación de equipo mínimo para la ejecución de la obra.

Para la elaboración del Informe de estructuras y obras de arte, sin ser limitativo deberá desarrollarse lo siguiente:

- a. Efectuar el Inventario y Evaluación de cada una de las Estructuras existentes definiendo:
- Ubicación (progresivas).
 - Condiciones actuales (a nivel de elementos principales y en general de la estructura, las limitaciones de estructuras provisionales, ancho de calzada, etc.).
 - Características Generales (dimensiones, condiciones hidráulicas, estructurales, etc.)
 - Los datos del inventario de obras de arte y drenaje serán consignados mediante fichas de campo elaborados por El Consultor (adjuntar fotografías).
- b. En base a la evaluación realizada proponer y detallar trabajos de:
- Mantenimiento (estructuras en buenas condiciones revisar el Manual de Carreteras: Mantenimiento o Conservación Vial aprobado por Resolución Directoral N° 08-2014- MTC/14 del 27.03.2014).
 - Rehabilitación, Reforzamiento para la sobrecarga vigente, Ampliación (estructuras en condiciones regulares), incluir planos.
 - Reemplazo (estructuras en malas condiciones y/o provisionales), incluir planos.
 - Construcción (estructuras que demanda adicionalmente la vía), incluir planos.
- c. En base a los estudios de hidrología e hidráulica, proponer estructuras necesarias teniendo en consideración los siguiente:
- Para definir el tipo de estructura y su dimensionamiento, previamente se deberá contar con los parámetros de ingeniería bien definidos; NAME, Profundidad de socavación, niveles de aguas máximas, mínimas, capacidad admisible del suelo de fundación, Tipo de cimentación y su profundidad de desplante, nivel freático, asentamientos probables, disponibilidad de materiales, etc., todas estas condiciones serán respaldadas por los especialistas respectivos.
 - Todas estas condiciones serán respaldadas por los especialistas respectivos (se incluirán en la memoria descriptiva un cuadro resumen con los parámetros de diseño obtenidos en los estudios básicos).
 - El análisis y diseño de las estructuras proyectadas como definitivas debe cumplir con las normas o reglamentos vigentes (manual de diseño de puentes y reglamento AASHTO LRFD, versión vigente) y de acuerdo al material que se determine como apropiado.
 - El Diseño de los diferentes tipos de estructuras, deberán estar plasmados con planos respaldados mediante la memoria descriptiva y la memoria de cálculo respectiva.
 - En caso de efectuar los cálculos de la estructura con software especializado, estos deben ser presentados indicando los datos de entrada, modelo estructural, descripción de la estructura acompañada de esquemas y dimensiones, propiedades de las secciones, condiciones de apoyo, características de los materiales, cargas y sus combinaciones.
 - Los resultados del cálculo por computador, parte integrante de la memoria de cálculo, deben ser ordenados, completos y contener toda la información necesaria para su clara interpretación.
 - Los planos que se generen deben ser presentados en los formatos y escalas adecuadas, además de adjuntar en versión digital en AUTOCAD, no se admitirá planos en formatos gráficos.
- d. En caso de los muros de contención, el especialista deberá tomar en cuenta los siguientes aspectos:



GOBIERNO REGIONAL DE CAJAMARCA – SEDE CENTRAL
ADJUDICACIÓN SIMPLIFICADA N° 010-2024-GR.CAJ-PRIMERA CONVOCATORIA
BASES INTEGRADAS



GOBIERNO REGIONAL DE CAJAMARCA
GERENCIA REGIONAL DE INFRAESTRUCTURA
SUBGERENCIA DE ESTUDIOS



- Estos podrán ser de gravedad o tipo cantiléver, de requerirse deberán proyectarse las obras complementarias que correspondan.
- Para el diseño de muros de sostenimiento, contención o retención, se obtendrán los parámetros de resistencia en base a las calicatas de investigación del suelo, realizadas en la especialidad de Geología y Geotecnia, a profundidades que aseguren la vida útil de la obra; se tomarán secciones, perfiles y niveles complementarios, determinando su trazado, elevación y cotas de cimentación.
- Efectuar diseños para cada suelo establecido como típico, considerando que su altura puede variar con incrementos de 0.5 m.
- Efectuar la verificación de la estabilidad al vuelco y deslizamiento, para condiciones estáticas y dinámicas, de acuerdo a la metodología de la AASHTO LRFD 2017 como mínimo, y el Manual de Puentes del Ministerio de Transportes y Comunicaciones.
- Se debe verificar el diseño por capacidad de resistencia del suelo debido a las presiones últimas ejercidas, en concordancia con la metodología de la AASHTO LRFD 2017 como mínimo.
- Se debe presentar planos de vista general (Planta, perfil y secciones transversales) de muros, donde se indique la cota de cimentación, alturas y longitudes, además presentar un cuadro resumen de los muros, indicando: ubicación, tipo y/o altura, longitud de base, presión transmitida, finalidad y la especialidad que requiere su construcción.

Para el caso de Alcantarillas, Badenes, Canales y Pases de Agua, de presentarse, el especialista deberá tener en cuenta los siguientes aspectos:

- Se debe realizar los diseños de acuerdo a los requerimientos LRFD 2017 como mínimo.
 - Se debe presentar los planos de vista general (Planta, perfil y secciones transversales) de los badenes y las alcantarillas que tengan luces que superen los 2.50 metros, esto adicionalmente a los planos de detalles de encofrado y armadura.
 - Para los badenes y alcantarillas debe tenerse en cuenta las obras complementarias a la entrada y salida del agua (emboquillados de piedra, pozas de disipación, etc.).
- e. En caso de que el proyecto lo requiera, el especialista deberá:
- Plantear conjuntamente con el especialista de hidrología e hidráulica las obras complementarias necesarias para algunas estructuras de drenaje; defensas ribereñas y de protección contra erosión, socavación o sedimentación.
 - Desarrollar planos de estructuras a demoler de ser el caso.
 - Tener en cuenta los diseños de mezclas con y sin aditivo con resistencias de C° 175 Kg/cm², 210 Kg/cm², 280 Kg/cm² de estructuras proyectadas, inc. Informe para obras, Perforación con diamantina (Estructuras de campo, de ser el caso para verificar el estado situacional) inc. Informe, Esclerómetro (Estructuras de campo, de ser el caso para verificar el estado situacional) inc. Informe, de estructuras existentes o estudios complementarios que precisen el estado situacional de las estructuras in situ.
 - Se debe verificar con los ensayos de Detector de metales "Determinar la posición de las barras de acero" (Pachómetro), Escáner de estructura "Ubicación de armadura de acero" (Profómetro PM-650 PROCEQ), Escáner de estructura "Determinar el diámetro del acero aproximados y la profundidad que se encuentra el acero" (Ferroscan para estructuras PS-200 HILTI), inc. Informe
- f. Presentar la apertura de partidas del presupuesto de obra, para cada Diseño y trabajo (rehabilitación, ampliación, reforzamiento, construcción, etc.) propuesto.
- g. Para las tuberías de servicio público (agua, desagüe, electricidad, telefonía, etc.) que se encuentran adosadas a estructuras existentes y que como resultado del estudio se requiere la intervención de dichas estructuras (reemplazo, rehabilitación o reforzamiento) EL CONSULTOR deberá proponer la reubicación temporal de estos servicios durante el periodo de intervención a fin de no interrumpir el servicio, una vez concluido los trabajos en la estructura dichas tuberías deberán ser adosadas a la





GOBIERNO REGIONAL DE CAJAMARCA
GERENCIA REGIONAL DE INFRAESTRUCTURA
SUBGERENCIA DE ESTUDIOS



estructura; por lo tanto el peso de estas tuberías deberán ser consideradas en el análisis de la estructura.

h. Controles previos a la presentación de los informes

EL CONSULTOR (especialista en Estructuras) presentará un cronograma de actividades de su especialidad concordado con las otras especialidades

El especialista de Estructuras del Supervisor del estudio podrá participar en la determinación de la ubicación de los puentes proyectados conjuntamente con los especialistas de Topografía y Diseño Vial, Hidrología e Hidráulica, Geología y Geotecnia

La realización de los ensayos no destructivos (esclerometría, pachometro, rayos X) podrá ser verificado por el especialista del Supervisor del estudio.

EL CONSULTOR presentará reportes de los avances en concordancia con su cronograma programado

En caso de puentes, referirse a la Normativa técnica Vigente del MTC (Manual de Diseño de Puentes del MTC, especificaciones de diseño de puentes AASHTO LRFD en versión actualizada).

ANEXO 08: Estudio de Señalización y Seguridad Vial

Señalización

Se proyectará la debida señalización, de acuerdo al Manual de Dispositivos de Control de Tránsito Automotor para calles y Carreteras aprobado con R.D. N° 16-2016-MTC/14.

EL CONSULTOR presentará la ubicación de cada tipo de señal con su diseño respectivo, indicando sus dimensiones y contenido; así como los cuadros resúmenes de las dimensiones y metrados de las mismas.

Todas las intersecciones o bifurcaciones importantes tendrán señalización informativa de destino, de manera que los usuarios tengan pleno conocimiento del destino de las rutas posibles.

Se tendrá especial cuidado en la señalización de carga máxima y de longitud máxima permitida (señales reguladoras R-32 y R-33), lo que será concordante con el diseño geométrico.

El diseño de la señalización deberá ser compatible con el diseño geométrico del camino y la superficie de rodadura de manera que las señales tengan buena visibilidad en concordancia con la velocidad del tránsito. EL CONSULTOR deberá proponer la señalización de protección ambiental correspondiente, a fin de contribuir a la protección del entorno ambiental de la Carretera.

EL CONSULTOR propondrá el plan de señalización y procedimientos de control de tránsito durante la ejecución de obra en función al cronograma de obra incluyendo los requerimientos de comunicación, para alertar a los usuarios de la vía, sobre las interrupciones, desvíos de tránsito y posibles afectaciones en el tiempo de viaje.

En los sectores que representen riesgo o inseguridad vial, se proyectará y diseñará la señalización de acuerdo a la normativa vigente.

Seguridad Vial

Deberán incluirse los siguientes aspectos:

- i. Recolección y análisis de datos de accidentes.
 - Recolección de datos de organismos públicos
 - Análisis de datos, tipos de accidentes, factores y zonas de concentración de accidentes (PCA).
- ii. Registro y análisis de características físicas actuales de la vía, para identificar los factores que puedan afectar la seguridad vial



GOBIERNO REGIONAL DE CAJAMARCA – SEDE CENTRAL
ADJUDICACIÓN SIMPLIFICADA N° 010-2024-GR.CAJ-PRIMERA CONVOCATORIA
BASES INTEGRADAS



GOBIERNO REGIONAL DE CAJAMARCA
GERENCIA REGIONAL DE INFRAESTRUCTURA
SUBGERENCIA DE ESTUDIOS



- iii. Definición de medidas para reducir y prevenir accidentes de tránsito
- iv. Las dimensiones y características especificadas de los dispositivos de seguridad o medidas diseñadas, deberán ser concordantes en los diferentes documentos que componen el Expediente Técnico: memoria descriptiva, planos, metrados, etc.
- v. Los sectores que representen riesgo e inseguridad vial se proyectarán con la debida señalización, diseñando adicionalmente según sea el caso elementos de seguridad.
- vi. Asimismo, el CONSULTOR deberá establecer la señalización y dispositivos de seguridad vial durante la ejecución de la obra, de manera que exista advertencia suficiente a los vehículos que operan en la vía, y no sean sorprendidos por la presencia de los trabajos previstos. En caso de cierre total de la vía (por plazos puntuales muy cortos) se deberá prever la comunicación a la población afectada, utilizando los mecanismos de comunicación aprobados y efectivos. El CONSULTOR especificará las normas y medidas de seguridad necesarias para disminuir los riesgos de accidentes de tránsito durante las obras. Cuando sea necesario hacer desvíos del tránsito deberá hacerse el debido plan de señalización y acondicionamiento del para bloquear de forma segura la zona a intervenir y habilitar adecuadamente la nueva zona de circulación temporal, deberá además hacerse el debido mantenimiento del nuevo tramo y colocarse los dispositivos de seguridad pertinentes para el control del tránsito en estos tramos habilitados.

ANEXO 09: Metrados, Especificaciones Técnicas, Análisis de precios unitarios, Presupuesto de Obra, Fórmulas Polinómicas, Cronogramas de Ejecución de Obra

Los metrados, especificaciones técnicas y análisis de precios unitarios se corresponderán estrechamente y estarán compatibilizados entre sí, en los procedimientos constructivos, métodos de medición, y bases de pago. El criterio general para desarrollar cada uno de los aspectos, será bajo el concepto de Precios Unitarios.

1. METRADOS:

Los Metrados se efectuarán considerando las partidas de obra a ejecutarse, la unidad de medida, los diseños propuestos indicados en los planos de planta y de perfil longitudinal, secciones transversales, cortes longitudinales, diseños y detalles constructivos específicos.

Los Metrados serán detallados para cada partida específica del presupuesto, y se incluirán diagramas, secciones y croquis típicos en donde corresponda y sea necesario para el sustento de los metrados y análisis de precios unitarios. La definición de partidas de obra y el cálculo de los metrados deben ser precisos y estar dentro de un rango razonable respecto a los metrados reales de obra.


El metrado es la cantidad de una determinada partida del presupuesto de obra, según la unidad de medida establecida.

La planilla de metrado debe indicar, cuando corresponda, el código de identificación del plano utilizado para determinar la cantidad de obra para facilitar la revisión.

El metrado debe contener esquemas de referencia o reportes de programas (software) que ofrece el mercado, utilizado en proyectos de carreteras, compatibilizado con los planos presentados por EL CONSULTOR, los planos en mención deben contar con la conformidad de ellos especialistas del CONSULTOR según su especialidad.

Si el estudio considera el uso de material propio producto de las excavaciones, se debe elaborar el Diagrama de Masas, señalando las compensaciones de volúmenes, las distancias parciales de transporte y la clasificación de los materiales. Escala horizontal 1:25000.

EL CONSULTOR deberá calcular los metrados por partidas para cada actividad considerada en el presupuesto de Obra, teniendo en cuenta las unidades de medición y base de pago indicadas en el Manual de Carreteras Especificaciones Técnicas Generales para Construcción de Carreteras EG-2013 y/o el Glosario de Partidas aplicables a obras de Rehabilitación, Mejoramiento; y Construcción de carreteras y Puentes (R.D. N°09-2012-MTC/14); sobre la base de los planos y/o datos o soluciones técnicas adoptadas para las características técnicas de la vía. Deberá adjuntar los sustentos respectivos.





GOBIERNO REGIONAL DE CAJAMARCA
GERENCIA REGIONAL DE INFRAESTRUCTURA
SUBGERENCIA DE ESTUDIOS



(Planillas de Metrados por cada Partida, gráficos y Resumen Final de metrados de todas las estructuras proyectadas. La codificación de las partidas debe ser del tipo EDT (WBS).

2. ESPECIFICACIONES TÉCNICAS:

Las Especificaciones Técnicas y los Planos, deberán contar con la conformidad de ellos especialistas según su especialidad.

Las Especificaciones Técnicas deberán elaborarse por cada una de las partidas que conforman el presupuesto de obra, definiendo la naturaleza de los trabajos, procedimientos constructivos y formas de pago. Dichas especificaciones técnicas constituyen las reglas que definen las presentaciones específicas de la etapa de ejecución de obra; esto es, descripción de los trabajos, métodos de construcción, calidad de los materiales, sistema de control de calidad, métodos de medición y condiciones de pago. El presupuesto base y el resumen de metrados presentarán los mismos códigos numéricos o ÍTEM de las especificaciones técnicas.

Las Especificaciones Técnicas serán desarrolladas para cada partida del proyecto, en términos de especificaciones particulares y serán concordantes con la naturaleza de la obra las que tendrán como base las recomendaciones y soluciones formuladas por cada especialista; deberán estar sujetas a las normas indicadas en el Numeral 4.1 de los presentes TdR, complementariamente se utilizarán las normas y especificaciones AASHTO y ASTM. Incluirán el control de calidad, ensayos durante la ejecución de obra y criterios de aceptación o rechazo, controles para la recepción de la obra, los aspectos referidos a la conservación del medio ambiente y los factores de seguridad en cada una de las etapas del proceso de ejecución de los trabajos; de manera que ante la eventualidad de que se ejecuten incorrectamente se puedan tomar medidas correctivas en forma oportuna.

Las Especificaciones Técnicas Especiales deben ser planteadas por EL CONSULTOR y presentadas como resumen especificando con respecto al General y será únicamente para el proyecto específico y formaran parte del Expediente Técnico.

Las Especificaciones Técnicas del proyecto deberán ser elaboradas en coordinación de los demás especialistas de EL CONSULTOR y el pliego de especificación constará con la firma y sello de cada uno de los especialistas en los temas de su competencia. La firma y sello del Jefe de Proyecto deberá ser en todas las páginas.

El especialista de Metrados, Costos y Presupuestos firma y sella en todas las páginas del volumen especificaciones técnicas.

Las Especificaciones Técnicas serán desarrolladas por EL CONSULTOR, teniendo en cuenta el Manual de Especificaciones Técnicas Generales para Construcción de Carreteras EG-2013, 2013 y/o el Glosario de Partidas aplicables a obras de Rehabilitación, Mejoramiento; y Construcción de carreteras y Puentes (R.D. N°09-2012-MTC/14), vigentes.

Se deberán elaborar especificaciones especiales cuando los trabajos a realizar no estén cubiertos por las especificaciones y normas generales o cuando las características del proyecto requieran su modificación.

3. ANÁLISIS DE PRECIOS UNITARIOS:

Los Análisis de Precios Unitarios se efectuarán para cada partida y sub partida de acuerdo a las características particulares de la obra, considerando la composición de mano de obra, equipos y materiales, el rendimiento de la mano de obra y equipos correspondientes, la distancia a las fuentes de agua y a las canteras de materiales de construcción, su costo de explotación, el costo de otros materiales, maquinarias y equipos a ser instalados en la obra incluyendo fletes, impuestos, seguros y en general.

Los Análisis se elaborarán en forma detallada, tanto para los costos directos, como los indirectos (gastos generales fijos, variables y utilidad) por separado y en moneda nacional.

Se deberán elaborar los análisis de precios unitarios incluyendo materiales, equipo y mano de obra y/o subpartidas necesarias para cada una de las partidas que integran la obra, según se establece en las Normas del MTC. Se dará énfasis a la maximización de uso de mano de obra, calificada y no calificada de la zona de estudios. Los rendimientos de las actividades proyectadas por EL CONSULTOR, deberán

GOBIERNO REGIONAL DE CAJAMARCA – SEDE CENTRAL
ADJUDICACIÓN SIMPLIFICADA N° 010-2024-GR.CAJ-PRIMERA CONVOCATORIA
BASES INTEGRADAS



GOBIERNO REGIONAL DE CAJAMARCA
GERENCIA REGIONAL DE INFRAESTRUCTURA
SUBGERENCIA DE ESTUDIOS



estar acorde a las Tablas de Rendimientos de Equipo Mecánico, para las diferentes zonas geográficas y altitudes, establecidas por RM N° 001-87-TC/VMT.

Para el cálculo del flete, se deberá emplear el DS N° 033-2006-MTC vigente, que modifica el DS N° 010-2006-MTC para el cálculo de los valores referenciales por kilómetro virtual para transporte de bienes y materiales.

4. PRESUPUESTO DE OBRA:

El Presupuesto de Obra deberá ser calculado en base a los metrados y los análisis de precios unitarios, diferenciando los costos directos, indirectos y el IGV que corresponda. El presupuesto deberá ser elaborado usando el programa de costos (S10 u otro similar) que la Entidad disponga para su revisión, asimismo deberá presentar la base de datos del programa de costos. Los precios de los materiales y costos de alquiler de equipo necesarios para la elaboración del presupuesto deberán ser sustentados por el correspondiente estudio de mercado (Cotizaciones), presentando para ello cuadros comparativos y anexando como mínimo tres (02) cotizaciones o fuentes. Para el caso de la mano de obra se empleará los costos de construcción civil vigentes.

Los gastos generales deben de separarse en gastos fijos y variables, adjuntar cálculo respectivo.

La fecha de los precios del Presupuesto de obra debe tener una antigüedad no mayor de 2 meses a la fecha de su presentación.

Deberá considerarse presupuesto adecuado para la implementación de las medidas de seguridad en las vías durante la ejecución de los trabajos en las vías y la señalización definitiva de las vías.

Asimismo, de requerirse la actualización del Presupuesto, esta deberá ser realizada por EL CONSULTOR, cuantas veces lo solicite la SGE-GORECAJ, con los cuadros y cotizaciones o fuentes respectivas, y otros documentos que se modifiquen a consecuencia de la actualización, esta obligación puede exigirse hasta la convocatoria del procedimiento de selección de la empresa contratista que se encargue de la ejecución de la obra.

5. FORMULA POLINOMICA:

La fórmula polinómica se realizará de acuerdo a lo establecido en el Decreto Supremo N° 011-79-VC, complementaciones y sus modificatorias.

6. CRONOGRAMAS:

El CONSULTOR deberá formular el Cronograma de Ejecución de Obra, considerando las restricciones que puedan existir para un normal desenvolvimiento de las obras, tales como lluvias o condiciones climáticas adversas, dificultad de acceso a ciertas áreas, etc. El cronograma de ejecución de obra se elaborará considerando las partidas consignadas en el presupuesto de obra, empleando el método PERT- CPM y GANTT utilizando el software MS Project u otro similar que la entidad disponga para su revisión, identificando las actividades o partidas que se hallen en la ruta crítica del proyecto.

EL CONSULTOR deberá dejar claramente establecido que el cronograma de ejecución de obra es aplicable para las condiciones climáticas de la zona en concordancia con el cronograma de desembolsos económicos establecido con el plazo de ejecución del contrato y sustentado en el cronograma de ejecución de obra (PERT - CPM). Asimismo, presentará un cronograma valorizado de ejecución de obra, cronograma de adquisición de materiales y cronograma de utilización de equipos, concordado con el cronograma de ejecución de obra.

EL CONSULTOR presentará el cronograma de ejecución de obra indicando la cantidad de cuadrillas consideradas para realizar dichos trabajos.

En la programación se pondrá especial énfasis en la evaluación de la etapa de movilización e instalación de campamentos y equipos mínimos necesarios en obra por el Contratista, y en la producción de agregados para la obra, con indicación de la producción diaria relacionada con el plazo de ejecución.

Se elaborará un cronograma de desembolso, teniendo en cuenta el plazo y el adelanto que se otorgará al inicio de las obras, concordante con el cronograma o calendario de Avance de Obra Valorizado.





GOBIERNO REGIONAL DE CAJAMARCA
GERENCIA REGIONAL DE INFRAESTRUCTURA
SUBGERENCIA DE ESTUDIOS



También deberá presentar la relación del equipo mínimo necesario para asegurar el cumplimiento de los trabajos en los plazos programados.

EL CONSULTOR debe elaborar formatos de check-list que se usará en esta especialidad de acuerdo al contenido indicado en el presente TdR, actualizado en cada presentación, el cual será firmado por el especialista del CONSULTOR con carácter de Declaración Jurada, a fin de garantizar haber realizado un control de calidad antes de su presentación.

ANEXO 10: Estudio de Areas Auxiliares

EL CONSULTOR presentará un informe específico sobre las áreas auxiliares (Depósitos de Materiales Excedentes - DME, Canteras de río y cerro, Campamentos, Patio de Máquinas, etc.) para la ejecución de la obra.

El informe solicitado será presentado en un volumen aparte, según el siguiente esquema:

- Cuadro Resumen de Áreas Auxiliares, que contenga información de cada área auxiliar: nombre, uso, progresiva y el lado de ubicación (Derecha, Izquierda), longitud del acceso, área, volumen, nombre del propietario o propietarios, número de CIRA, monto de la compensación del uso temporal del área u otro dato importante.
- Planos de Planta de las Áreas Auxiliares, que incluya: ubicación, curvas de nivel, gráfica del eje de la carretera existente y proyectada más cercano al área auxiliar, camino de acceso (indicando su longitud y estado), la distribución de áreas para el caso de campamentos y/o patios de máquinas, así como datos técnicos de la poligonal del área, longitud del perímetro, área, u otros datos resaltantes.
- Plano del Perfil Longitudinal y de Secciones Transversales del eje longitudinal, que incluya las secciones de los volúmenes de corte para el caso de canteras y volúmenes de relleno para el caso de los DME.
- Un juego de los planos impreso y un CD con los archivos PDF y CAD (3D) de las canteras de cerro en coordenadas UTM referidas al Datum WGS84, donde se incluya el trazo georreferenciado de la carretera y de los accesos a la cantera indicando su longitud. Asimismo, presentar la versión digital del eje de la carretera en el mismo sistema de coordenadas indicado. Estos planos son específicos para que la Entidad pueda gestionar ante el INGEMMET la inclusión de las canteras de cerro en el Pre Catastro Minero Nacional, conforme lo determina el D.S. N° 037-96-EM.
- Copia del trámite o de las Autorizaciones de Uso Temporal (según modelo de PROVIAS NACIONAL) de los terrenos emitidas por los propietarios; copia del documento que acredita la propiedad del terreno, dependiendo de la fecha de presentación establecida para esta documentación dentro del Estudio de Impacto Ambiental. Así como copia del cargo de recepción por parte del propietario del plano de planta del Área Auxiliar (planta y secciones para el caso de canteras y DME) otorgada para su uso temporal y la copia de su DNI.

Los Especialistas del Estudio, deberán firmar los planos de los temas que correspondan a su responsabilidad.

El informe de autorizaciones y permisos deberá estructurarse con la información indicada por cada tipo de instalación auxiliar: canteras, depósitos de materiales excedentes, campamento y patio de máquinas, etc.

La información de las áreas auxiliares descrita debe ser concordante con la que se incluya en el Estudio de Impacto Ambiental del proyecto.





GOBIERNO REGIONAL DE CAJAMARCA
GERENCIA REGIONAL DE INFRAESTRUCTURA
SUBGERENCIA DE ESTUDIOS



NEXO 11: Mantenimiento Rutinario y Periódico

El contenido del Informe de Mantenimiento Rutinario y Periódico formará parte del Expediente Técnico correspondiente al Estudio de Ingeniería, EL CONSULTOR deberá desarrollar los siguientes aspectos:

- 1.0 Introducción.
- 2.0 Antecedentes.
- 3.0 Plano de Ubicación.
- 4.0 Descripción de la Infraestructura Vial.
- 5.0 Objetivos Generales.
 - 5.1 Objetivos del Mantenimiento Rutinario.
 - 5.2 Objetivos del Mantenimiento Periódico.
- 6.0 Estudio de Mantenimiento.
 - 6.1 Mantenimiento Rutinario.
 - 6.1.1 Definición.
 - 6.1.2 Ambito de aplicación y objetivos específicos.
 - 6.2 Mantenimiento Periódico.
 - 6.2.1 Definición.
 - 6.2.2 Ambito de aplicación y objetivos específicos.
 - 6.2.3 Evaluación de Parámetros de las condiciones que se deben cumplir para la intervención periódica.
 - 6.2.4 Definición de la intervención periódica mediante la herramienta HDM III o HDM 4.
- 7.0 Actividades de Mantenimiento recomendados.
 - 7.1 Descripción de cada actividad rutinaria y los recursos a utilizarse.
 - 7.2 Descripción de cada actividad periódica y los recursos a utilizarse.
- 8.0 Actividades de Emergencia recomendados
 - 10.1 Descripción de cada actividad de emergencia y los recursos a utilizarse.
- 9.0 Análisis Económico del Mantenimiento Rutinario y Periódico aplicando la herramienta HDM III o HDM 4.
- 10.0 Cronograma de Mantenimiento Rutinario
 - 10.1 Cronograma Anual de Mantenimiento Rutinario.
 - 10.2 Cronograma Mensual de Mantenimiento Rutinario.
 - 10.3 Costos Mensuales de las Actividades de Mantenimiento Rutinario.
 - 10.4 Costos Anuales de las Actividades de Mantenimiento Rutinario.
 - 10.5 Cronograma de Desembolsos del Mantenimiento Rutinario.
- 11.0 Cronograma de Mantenimiento Periódico.
 - 11.1 Cronograma Anual de Mantenimiento Periódico.
 - 11.2 Costo Anual de las Actividades de Mantenimiento Periódico.
 - 11.3 Cronograma de Desembolsos del Mantenimiento Periódico.






GOBIERNO REGIONAL DE CAJAMARCA
GERENCIA REGIONAL DE INFRAESTRUCTURA
SUBGERENCIA DE ESTUDIOS



ANEXO 12: Informe de Variaciones

- a. En el marco de la normatividad vigente del Sistema Nacional de Programación Multianual y Gestión de Inversiones, EL CONSULTOR deberá presentar la nueva evaluación económica de la carretera para efectos de verificar la consistencia del Proyecto. Cabe resaltar que la nueva evaluación económica corresponde al proyecto en su integridad.
- b. Teniendo en cuenta que luego de la fase de formulación y evaluación los costos de inversión del proyecto suelen incrementarse debido a mejores precisiones en la ingeniería de la carretera en un Estudio DEFINITIVO, es necesario realizar la consistencia de la Viabilidad del Proyecto, a fin de constatar su vigencia y de verificar que la concepción técnica y el dimensionamiento del proyecto no se modifique, además de servir como fuente de información o seguimiento de la inversión.
- c. Para ello se tendrá que revisar el documento técnico del Proyecto con el cual se otorgó la viabilidad o el último registro en la fase de ejecución (de ser el caso), a fin de replicar la metodología de la evaluación económica realizada en el documento técnico del proyecto de inversión y/o realizar las corridas del HDM 4 versión 2.08 o posterior; para luego, una vez replicada y/o realizadas las corridas previas, el Especialista deberá incorporar las modificaciones concernientes a la información obtenida en el desarrollo del Estudio Definitivo (IMD resultado de los nuevos conteos de tráfico, tasas de crecimiento del tráfico, nuevos costos de inversión y de mantenimiento, los últimos costos de operación vehicular facilitados por la Ex OPI Transportes, el valor social del tiempo, entre otros aspectos); así como la corrección de errores, omisiones y/o modificaciones al planteamiento efectuado en el documento técnico del proyecto de inversión y que han sido considerados en el desarrollo de la ingeniería a nivel definitivo.
- d. En ese sentido, el Informe de Variaciones para Registro en la Fase de Ejecución (Formato N° 08-A Sección C) contendrá la identificación de los principales factores que inciden en las diferencias o resulten de las consideraciones incorporadas en el Estudio DEFINITIVO, los cuales serán comparados con las que se tomaron en cuenta para la evaluación económica del documento técnico con el que se obtuvo la Viabilidad o el último registro en la fase de ejecución (de ser el caso). Complementariamente, se presentará las justificaciones o argumentaciones de las diferencias encontradas y las variaciones reflejadas en los metrados, transporte de materiales, nuevas canteras, mayores obras de drenaje, incremento de los precios unitarios, etc., que luego se reflejan en las partidas presupuestales.
- e. EL CONSULTOR debe proponer de acuerdo a las Normas de Conservación de Carreteras vigentes en el MTC y al resultado del HDM-4 versión 2.08 o posterior (indicadores de rentabilidad), las actividades y los costos de mantenimiento requeridos para conservar la transitabilidad de la carretera.
- f. La evaluación económica para efectos del registro en la fase de ejecución (Formato N° 08-A Sección C) se realizará utilizando el software HDM 4 versión 2.08 o posterior. El periodo de análisis será de 20 años, la tasa social de descuento a utilizar será del 8% (actual tasa de descuento vigente). A partir de lo anterior presentará las corridas actualizadas con los resultados del VAN y TIR.
- g. El documento final debe presentar todas las hojas de entrada y salida del HDM 4 versión 2.08 o posterior referidas al resultado económico de las corridas. El formato de presentación será tanto en la versión del software o modelo, así como en hojas de cálculo. También se presentará la versión digital de las corridas en HDM 4 versión 2.08 o posterior (extensión de los archivos en extensión dbf o los objects).
- h. El Informe de Variaciones para Registro en la Fase de Ejecución (Formato N° 08-A Sección C), será presentado en un volumen independiente por EL CONSULTOR; luego de ser revisado y una vez emitido la conformidad del Especialista en Evaluación Económica del Supervisor del Expediente Técnico y de la SGE para ser registrado.
- i. El Informe de Registro en la Fase de Ejecución tendrá el nombre del Proyecto y formará parte del Estudio DEFINITIVO de Ingeniería en el Informe de Avance N°4-ING, respectivamente, y deberá observar la siguiente estructura:





GOBIERNO REGIONAL DE CAJAMARCA
GERENCIA REGIONAL DE INFRAESTRUCTURA
SUBGERENCIA DE ESTUDIOS



ANEXO 13: Estudio de Infraestructura Existente

EL CONSULTOR, de corresponder, presentará un inventario de las afectaciones de las infraestructuras existentes de servicios públicos o privados, tales como: redes de energía eléctrica aéreas y/o subterráneas (Alta Tensión - AT, Media Tensión - MT, Baja Tensión - BT, Alumbrado Público - AP y conexiones domiciliarias), redes de telecomunicaciones (telefonía, fibra óptica, TV cable y otros) aéreas y/o subterráneas, redes de agua y alcantarillado, etc., que se encuentren afectados por la intervención y que interfieran con la ejecución del proyecto; señalando su ubicación).

EL CONSULTOR deberá evaluar en el estudio, en el caso de redes de energía eléctrica si la Concesionaria de Servicios Públicos está cumpliendo los alcances del Decreto Ley N° 25844 - Ley de Concesiones Eléctricas y su Reglamento aprobado con Decreto Supremo N° 009-93-EM (Artículos 98° y 190°, y otros relacionados). En cuanto a redes de telecomunicaciones, deberá considerar los alcances de Ley de Telecomunicaciones (D.S. N° 013-93-TCC) y su Reglamento (D.S. N° 020-2007-MTC) y su modificatoria (D.S. N° 015-2011-MTC). Asimismo tener en cuenta el Decreto Ley N° 29904 - Ley de Promoción de Banda Ancha y Construcción de la Banda Dorsal Nacional de Fibra Óptica, publicada el 20.Jul.2012 y actualizado el 18.Jul.2017; y el Decreto Legislativo N° 1330, que modifica el Resolución Ministerial N° 763-2018-MTC/01 - Disposiciones complementarias para la elaboración de las tasaciones de los inmuebles necesarios para la ejecución de los Proyectos de Infraestructura en el Ámbito de Competencia del Ministerio de Transportes y Comunicaciones, por peritos u Organismos Especializados.

Para efectuar la correcta identificación, y advertir a tiempo las posibles soluciones a las afectaciones, es imprescindible la participación y coordinación de los especialistas de EL CONSULTOR desde la etapa previa de elaboración de ET.

ANEXO 14: Gestión de Riesgos en la Planificación de la Ejecución de Obras

El consultor debe realizar un estudio que identifique y caracterice los peligros originados por fenómenos de origen natural e inducidos por la acción humana, así como determinar la probabilidad de ocurrencia de los mismos y la gravedad de las consecuencias, y con ello calcular o estimar el nivel de riesgos, y proponer las acciones correspondientes para reducirlos.

Para el análisis de riesgos se debe considerar los tres componentes: evaluación de riesgos, manejo de riesgos y comunicación de riesgos, los mismos que deben documentarse de manera completa.


EL CONSULTOR deberá presentar la información selladas y firmadas por el profesional responsable (acreditado por CENEPREDE) y jefe de Proyecto según propuesta.

ADJUNTAR ANEXOS (Según Directiva N° 012-2017-OSCE/CD)

ANEXO N°01 : Formato para identificar, analizar y dar respuesta a riesgos.

ANEXO N°02 : Matriz de probabilidad e impacto según guía PMBOK

ANEXO N°03 : Formato para asignar riesgos.





GOBIERNO REGIONAL DE CAJAMARCA
GERENCIA REGIONAL DE INFRAESTRUCTURA
SUBGERENCIA DE ESTUDIOS



ANEXO 15: Estudio ambiental

CONTENIDO MINIMO

1. El estudio ambiental será desarrollado a lo establecido por el Decreto Supremo N- 004/2017-MTC, con los contenidos establecidos para esta tipología de proyectos por la autoridad competente (DGAAM del MTC)

2. Contenido

- 1.1 Justificación de la necesidad

El titular del proyecto debe justificar y describir que las actividades del proyecto se encuentran referidas a: modificación, ampliación o una mejora tecnológica a implementar en las operaciones. Para lo cual, debe sustentar técnicamente que el impacto ambiental a generar es no significativo.

- 1.2 Datos generales del Proyecto:

- 2.1.1 Nombre del Proyecto

- 2.1.2 Nombre del titular

- 2.1.3 Datos del representante legal del titular.

- 2.1.4 Nombre del estudio ambiental para el proyecto.

- 2.1.5 Títulos habilitantes otorgadas por el Estado Peruano (concesiones, licencias, permisos, autorizaciones y contratos.)

- 2.1.6 Datos del representante legal y/o de los profesionales especialistas que han intervenido en la elaboración del EIA.

- 2.1.7 Los profesionales que suscriban el estudio ambiental deben contar con experiencia en elaboración de Instrumentos de Gestión Ambiental del Sector Transportes.

- 2.1.8 1.1.8 Antecedentes (Instrumentos de Gestión Ambiental-IGA aprobados).

- 1.3 Características del EESTUDIO AMBIENTAL.

- 3.1 Descripción de las operaciones y/o procesos que el titular realizará, con un enfoque integral de todos sus componentes.

- 1.4 Ubicación

El titular del proyecto está obligado a presentar el Plano y/o mapa de ubicación integrado del(los) componente(s) aprobado(s) sobre plano topográfico indicando la ubicación de las estaciones de muestreo, ecosistemas existentes, unidades de vegetación, comunidades campesinas o nativas y zonas arqueológicas aprobadas, áreas naturales protegidas o sus zonas de amortiguamiento (de ser el caso), del área de influencia del proyecto con IGA aprobado, debidamente geo referenciado (coordenadas UTM WGS 84').

- 1.5 Línea base:

La línea base del estudio ambiental constituye el estudio de caracterización inicial de las condiciones previas al desarrollo del proyecto y comprende: la identificación, inventario, evaluación y diagnóstico de todos los componentes físicos, biológicos, químicos, socioeconómicos y del paisaje, la identificación de fuentes de contaminación o actividades, y de ser el caso, la salud de las personas, así como aspectos sociales, económicos, culturales y antropológicos de la población y otros relevantes para la evaluación de los impactos ambientales del proyecto en sus áreas de influencia





GOBIERNO REGIONAL DE CAJAMARCA
GERENCIA REGIONAL DE INFRAESTRUCTURA
SUBGERENCIA DE ESTUDIOS



1.6 Descripción del proyecto

Deberá describirse el proyecto y deberá tener el siguiente contenido:

- La determinación de una poligonal de localización, con coordenadas UTM WGS84, que considere los componentes principales y auxiliares del proyecto.
- La cantidad, fuentes, sistema de captación, transferencia y almacenamiento del recurso hídrico necesario para el proyecto.
- El balance de agua y balance de masa (flujo de insumos y productos) para el proyecto.
- Determinación de la cantidad y calidad de los efluentes y emisiones, de acuerdo con la tecnología y/o tipos de procesos a ser empleados.
- La fuerza laboral estimada por el proyecto en sus diferentes fases.
- Cantidad estimada y tipo (incluyendo caracterización referencial física y química) de los residuos que se generarán y cómo se dispondrán éstos.
- Descripción técnica de las características de todos los componentes principales y auxiliares (tales como accesos, suministro y distribución de energía, campamentos, almacenes, talleres de mantenimiento, laboratorios, canteras, polvorín, tanques de almacenamiento de combustible, y otros, según sea el caso) y sus coordenadas UTM WGS84.
- Mapas y planos a escala adecuada y en coordenadas UTM WGS84, con todos los detalles, que permitan visualizar la cartografía y distribución de todos los componentes del proyecto, con las correspondientes especificaciones técnicas conforme a los Términos de Referencia comunes.

1.7 Identificación y evaluación de posibles impactos ambientales y sociales del proyecto

En los estudios ambientales, la identificación y evaluación de los potenciales impactos ambientales y sociales del proyecto.

1.8 Estrategia de Manejo Ambiental

El estudio ambiental debe comprender una estrategia de manejo ambiental que permita organizar las acciones para ejecutar de manera oportuna y adecuada, las medidas previstas en los planes que lo conforman

1.9 Características de los planes contenidos en la Estrategia de Manejo Ambiental.

Los planes que forman parte de la Estrategia de Manejo Ambiental deben ser desarrollados en función de los impactos identificados y evaluados, así como de los riesgos previsibles a partir de los estudios realizados. Deben contener medidas técnicas, programas, obligaciones y compromisos claramente detallados, y suficientemente caracterizados para facilitar su posterior fiscalización, lo cual incluye una propuesta de metas y de indicadores de seguimiento y un cronograma de actividades.

1.10 Plan de Manejo Ambiental

El Plan de Manejo Ambiental (PMA) debe incluir medidas técnicas de cumplimiento obligatorio por el titular del proyecto, para asegurar la prevención, mitigación y control de los impactos ambientales en las diferentes etapas del proyecto, considerando según corresponda, aspectos como el manejo de los recursos hídricos; manejo de suelos y control de erosión; manejo y protección de flora y fauna silvestre; manejo, control y tratamiento de emisiones y efluentes; manejo de residuos sólidos de tipo industrial, desechos de la construcción, desmontes; y manejo de residuos del ámbito no municipal: peligrosos y no peligrosos, incluyendo la descripción o diseño de las instalaciones que se habiliten para este fin.

1.11 Plan de Vigilancia Ambiental

El Plan de Vigilancia Ambiental, que contiene el Programa de Monitoreo Ambiental, comprenderá actividades que permitan efectuar un seguimiento representativo y oportuno del



GOBIERNO REGIONAL DE CAJAMARCA
GERENCIA REGIONAL DE INFRAESTRUCTURA
SUBGERENCIA DE ESTUDIOS



desempeño ambiental, y generar información que permita evaluar las condiciones del ambiente que esté influenciado por las actividades y componentes del proyecto.

1.12 Plan de Contingencia

El Plan de Contingencia debe incluir las medidas de control y respuesta frente a situaciones de emergencia que puedan poner en riesgo el ambiente, la salud, los equipos e infraestructura, así como bienes de terceros o de carácter público. Asimismo, deberá incluir un análisis de riesgo con indicadores de alerta elaborado con una metodología reconocida que permita activar la implementación de medidas de respuesta para minimizar los daños, así como incluir los mecanismos de corrección.

1.13 Medidas de cierre de áreas auxiliares

Los estudios ambientales incorporan medidas de cierre para las áreas auxiliares de cada componente del proyecto. En este contenido se identificarán y describirán las medidas estimadas para realizar el cierre de canteras, depósitos de materiales, campamentos, plantas industriales (chancadoras, concreto, etc), entre otros, así como los objetivos ambientales a ser cumplidos en al término de las operaciones, tanto constructivas como operativas.

1.14 Plan de Compensación Ambiental


Cuando se identifique impactos ambientales negativos significativos previstos por la ejecución u operación del proyecto sobre áreas de importancia ecológica, tales como bofedales, lagunas, ríos, manantiales, humedales, bosques primarios, ecosistemas frágiles o áreas de alta biodiversidad, siempre que no se puedan adoptar medidas de prevención, corrección, mitigación, recuperación y/o restauración eficaces establecidas por la autoridad, se deberá incluir dentro del estudio ambiental, un Plan de Compensación Ambiental.

1.15 Plan de afectaciones y compensaciones prediales.

De corresponder se desarrollará el plan de afectaciones y compensaciones.

1.16 Como anexo al estudio ambiental, se elaborará el Expediente técnico Legal de los predios afectados, que debe contener:

- Memoria descriptiva del predio. Plano de afectación en la que se detalle: cuadro técnico de linderos y medidas perimétricas del área matriz y del área afectada, ubicación y/o localización del inmueble, el detalle de la afectación debidamente georeferenciado (UTM). Plano de distribución, en caso de edificaciones. Copia informativa de la partida registral con una antigüedad no mayor de 06 meses de expedición en inmuebles inscritos. Declaratoria de fábrica si la hubiera. Declaración jurada de autovalor del último año, si la hubiera. Relación cuantificada de cultivos de cultivos permanentes y/o transitorios, indicando su característica, si los hubiera. Relación cuantificada de obras complementarias e instalaciones físicas y permanentes, si las hubiera. En caso de construcciones especiales; cuando las hubiese, se acompaña la siguiente documentación: Planos, memorias descriptivas y especificaciones técnicas relativas a las mismas. Valor estimado del inmueble, si la hubiera. Copia simple del título de propiedad y si no lo hubiera la constancia de posesión considerando los sustenots establecidos en la norma aplicable. Documento que acredite la identidad del sujeto pasivo. Intificar y detallar el perjuicio económico, adjuntando la documentación que acredite el lucro cesante y el daño emergente y el informe de sustento.





GOBIERNO REGIONAL DE CAJAMARCA
GERENCIA REGIONAL DE INFRAESTRUCTURA
SUBGERENCIA DE ESTUDIOS



ANEXO 16: Estudio Arqueológico

Tiene por finalidad obtener los CIRA's los CIRA's de las áreas que no cuenten con dicho certificado.

Para el estudio de arqueología EL CONSULTOR identificará las áreas que no cuenten con certificado CIRA sobre las que se debe desarrollar las actividades arqueológicas cumpliendo los procedimientos descritos en la normatividad vigente referida a la protección del Patrimonio Cultural de la Nación e Intervenciones Arqueológicas.

1. Objetivos

Objetivos generales

- Obtener el Certificado de Inexistencia de Restos Arqueológicos (CIRA) de las áreas que se requieran para el proyecto. Las áreas objeto del estudio arqueológico deberán ser compatibles con el Componente de ingeniería y ambiental.
- Elaborar un informe con las especificaciones técnicas para la implementación de las intervenciones arqueológicas a desarrollar durante la siguiente etapa del proyecto, en el que se contemple además un plan de contingencias ante el hallazgo de evidencias arqueológicas, rescate, emergencia, etc. y el valor Referencial con su estructura de costos correspondiente.

Objetivos específicos

- Elaborar el PLAN DE MANEJO ARQUEOLÓGICO.
- Recomendar las medidas de mitigación a desarrollarse ante la presencia de bienes inmuebles integrantes del Patrimonio Cultural de la Nación de periodos posteriores al periodo prehispánico, de darse el caso.
- Elaborar los expedientes técnicos para la obtención del CIRA de las áreas a intervenir y tramitarlos ante la autoridad competente.

2. TdR, Valor Referencial de las Intervenciones Arqueológicas (Cuando corresponda)

EL CONSULTOR, deberá elaborar los términos de referencia (TdR) y la estructura del Valor referencial para la elaboración e implementación de las intervenciones arqueológicas necesarias antes y durante la ejecución de obra. De darse el caso, se podrá considerar el documento del Ministerio de Cultura donde manifiesta la excepción del CIRA para ciertas áreas.

Los términos de referencia a proponer deberán cumplir como mínimo con el siguiente formato:

- INTRODUCCIÓN.
- ANTECEDENTES
 - Investigaciones arqueológicas previas.
 - Proyectos de evaluación y/o rescates Arqueológicos realizados en el área de estudio.
 - Diagnósticos arqueológicos desarrollados en el área del Estudio
 - Actualización de Base Catastral de arqueología (MC y Sedes Regionales)
- DESCRIPCIÓN TÉCNICA DE LAS ÁREAS DEL ESTUDIO
- SITIOS CULTURALES REGISTRADOS EN EL AREA DE ESTUDIO
 - Cuadro Resumen de los Sitios Culturales en el área de estudio, con datos técnicos, situacional legal, estado de conservación, área a ser






GOBIERNO REGIONAL DE CAJAMARCA
GERENCIA REGIONAL DE INFRAESTRUCTURA
SUBGERENCIA DE ESTUDIOS



- impactada.
- 4.2 Cuadro resumen del estado situacional de los sitios
 - 4.3 Cuadro resumen del tipo de impacto: (Descripción detallada indicando datos técnicos, distancia del derecho de vía y medidas de mitigación)
 - 4.4 Potencial arqueológico del área de ejecución: alto, medio, bajo (criterios usados para la determinación de estos).
 5. CUADRO DE ÁREAS LIBERADAS Y NO LIBERADAS (compatibilización de CIRAs con el Componente de Ingeniería y Ambiental)
 6. MITIGACIÓN Y CONTINGENCIA
 - 6.1 Proyecto de Evaluación Arqueológica (PEA)
 - 6.2 Proyecto de rescate arqueológico (de ser el caso).
 - 6.3 Plan de Monitoreo Arqueológico (PMA)
- El consultor deberá precisar el tiempo de duración de cada intervención arqueológica planteada.
7. ESTRUCTURA DE COSTOS DE LAS INTERVENCIONES ARQUEOLÓGICAS PLANTEADAS.
 8. ANEXOS
 - 8.1 Registro fotográfico del estado actual de los sitios
 - 8.2 Archivo de filmación de los monumentos arqueológicos registrados, con especial énfasis de las zonas a ser intervenidas.
 - 8.3 Fichas de registro usadas para el registro de evidencias culturales
 - 8.4 Ficha de registro de caminos.
 - 8.5 Plano de ubicación (elaborado de acuerdo a los requerimientos técnicos del Ministerio de Cultura).
 - 8.6 Planos en detalles de los tramos en que el trazo de la vía proyectado se superponga a monumentos arqueológicos (que permita ver del área de afectación), incluyendo el límite máximo de derecho de vía (derrame de material, cortes de talud, obras de arte, etc.).
 - 8.7 Planos de corte y sección de los segmentos de la carretera que colindan con sitios culturales.

NOTA:

- Todos los Planos deben presentarse impreso en formato 2D (generado del CAD-3D) y en archivo digital (PDF y CAD) y georreferenciados en Sistemas Geodésicos Datum Horizontal WGS-84. Deben ser diseñados de acuerdo a los formatos y características técnicas requeridas por el Ministerio de Cultura. Todos los planos de la carretera, áreas auxiliares y polígonos de monumentos arqueológicos, incluyendo el límite máximo de derecho de vía (derrame de material, cortes de talud, obras de arte, etc.) deberán estar insertados en el Google Earth y presentarse también en extensión KMZ.
- De ser el caso, la Actualización del Estudio Arqueológico deberá ser presentada en formato impreso y archivo digital editable (Word, Excel, PDF, etc.). El expediente impreso deberá estar sellado y firmado por el Especialista de Arqueología; dicho profesional deberá participar desde un inicio en las reuniones de coordinación y las salidas de campo programadas por el Administrador de Contrato.



GOBIERNO REGIONAL DE CAJAMARCA – SEDE CENTRAL
ADJUDICACIÓN SIMPLIFICADA N° 010-2024-GR.CAJ-PRIMERA CONVOCATORIA
BASES INTEGRADAS

CAPÍTULO IV
FACTORES DE EVALUACIÓN

EVALUACIÓN TÉCNICA (Puntaje: 100 Puntos)

FACTORES DE EVALUACIÓN		PUNTAJE / METODOLOGÍA PARA SU ASIGNACIÓN
A.	EXPERIENCIA DEL POSTOR EN LA ESPECIALIDAD	80 puntos
	<p><u>Evaluación:</u></p> <p>El postor debe acreditar un monto facturado acumulado equivalente a DOS PUNTO CINCO (2.5) VECES EL VALOR REFERENCIAL DE LA CONTRATACIÓN, por la contratación de servicios de consultoría de obra iguales o similares al objeto de la convocatoria, durante los diez (10) años anteriores a la fecha de la presentación de ofertas que se computarán desde la fecha de la conformidad o emisión del comprobante de pago, según corresponda.</p> <p><u>Acreditación:</u></p> <p>La experiencia en la especialidad se acreditará con copia simple de (i) contratos u órdenes de servicios y su respectiva conformidad, constancia de prestación o liquidación del contrato; o (ii) comprobantes de pago cuya cancelación se acredite documental y fehacientemente, con voucher de depósito, nota de abono, reporte de estado de cuenta, cualquier otro documento emitido por Entidad del sistema financiero que acredite el abono o mediante cancelación en el mismo comprobante de pago¹⁷.</p> <p>Las disposiciones sobre el requisito de calificación "Experiencia del postor en la especialidad" previstas en el literal C del numeral 3.2 del Capítulo III de la presente sección de las bases resultan aplicables para el presente factor.</p>	<p>M = Monto facturado acumulado por el postor por la prestación de servicios de consultoría en la especialidad</p> <p>M \geq 2.50¹⁸ veces el valor referencial: 80 puntos</p> <p>M \geq 2.25 veces el valor referencial y < 2.50 veces el valor referencial: 70 puntos</p> <p>M > 2¹⁹ veces el valor referencial y < 2.25 veces el valor referencial: 60 puntos</p>
B.	METODOLOGÍA PROPUESTA	20 puntos
	<p><u>Evaluación:</u></p> <p>Se evaluará la metodología propuesta por el postor para la ejecución de la consultoría de obra, cuyo contenido mínimo es el siguiente:</p> <p>1. RELACIÓN DE ACTIVIDADES DURANTE EL DESARROLLO DE LA CONSULTORÍA (PLAN DE TRABAJO)</p>	<p>Desarrolla la metodología que sustenta la oferta 20 puntos</p> <p>No desarrolla la metodología que sustente la oferta</p>

¹⁷ Cabe precisar que, de acuerdo con la **Resolución N° 0065-2018-TCE-S1 del Tribunal de Contrataciones del Estado**:

"... el solo sello de cancelado en el comprobante, cuando ha sido colocado por el propio postor, no puede ser considerado como una acreditación que produzca fehaciencia en relación a que se encuentra cancelado. Admitir ello equivaldría a considerar como válida la sola declaración del postor afirmando que el comprobante de pago ha sido cancelado"
 (...)

"Situación diferente se suscita ante el sello colocado por el cliente del postor [sea utilizando el término "cancelado" o "pagado"] supuesto en el cual sí se contaría con la declaración de un tercero que brinde certeza, ante la cual debiera reconocerse la validez de la experiencia".

¹⁸ El monto no puede ser mayor a tres (3) veces el valor referencial.

¹⁹ El monto debe ser mayor al requerido como requisito de calificación. En ese sentido, si por ejemplo se solicitó como requisito de calificación una (1) vez el valor referencial la metodología del factor de evaluación podría ser la siguiente:

M \geq 2 veces el valor referencial

[...] puntos

M \geq 1.5 veces el valor referencial y < 2 veces el valor referencial

[...] puntos

M > 1 vez el valor referencial y < 1.5 veces el valor referencial

[...] puntos

GOBIERNO REGIONAL DE CAJAMARCA – SEDE CENTRAL
ADJUDICACIÓN SIMPLIFICADA N° 010-2024-GR.CAJ-PRIMERA CONVOCATORIA
BASES INTEGRADAS

FACTORES DE EVALUACIÓN		PUNTAJE / METODOLOGÍA PARA SU ASIGNACIÓN
<p>a) Recopilación de información</p> <ul style="list-style-type: none"> Entidad Contratante Antecedentes Vías De Acceso Clima y Fauna (éste último en caso sea relevante para el proyecto) Economía Fenómenos Naturales más Comunes Otros Datos Relevantes <p>b) Trabajo de Campo, descripción de las actividades a realizar por el Jefe de Proyecto y cada uno de sus especialistas en la etapa de trabajos de campo en caso le corresponda, de acuerdo al coeficiente de participación e inicio efectivo en el servicio de la consultoría.</p> <p>c) Trabajo de gabinete de acuerdo a la participación de los especialidades, según corresponda y en conformidad con las incidencias asignadas.</p> <p>d) Evaluación de riesgos durante la consultoría y medidas de mitigación respectivas para las mismas.</p> <p>2. ORGANIGRAMA DEL PERSONAL Y PROGRAMA DE ASIGNACIÓN DEL PERSONAL Y RECURSOS</p> <p>Deberá realizar un organigrama que muestre al personal y recursos que participaran en la consultoría de expediente, utilizando la matriz de asignación de Responsabilidades – RACI.</p> <p>3. CRONOGRAMA Y PROGRAMACIÓN GANTT DEL SERVICIO Y DEL PERSONAL</p> <p>Deberá realizar la programación GANTT de acuerdo a la realización de actividades realizadas en el requisito 1 y 2.</p> <p>4. DESAGREGADO DE GASTOS DE CONSULTORÍA</p> <p>Deberá realizar la estructura de costos (no valorizada), con incidencias y relación de unidades y cantidades a fin de garantizar la correcta oferta para la consultoría, los mismos que estarán sujetos a los requisitos según términos de referencia.</p> <p><u>Acreditación:</u></p> <p>Se acreditará mediante la presentación del documento que sustente la metodología propuesta.</p>		0 puntos
PUNTAJE TOTAL		100 puntos²⁰

Para acceder a la etapa de evaluación económica, el postor debe obtener un **puntaje técnico mínimo de ochenta (80) puntos**.

Importante

- Los factores de evaluación elaborados por el órgano encargado de contrataciones o el comité de selección, según corresponda, guardan vinculación, razonabilidad y proporcionalidad con el objeto de la contratación. Asimismo, estos no pueden calificar con puntaje el cumplimiento de los Términos de Referencia ni los requisitos de calificación.
- Las ofertas técnicas que no alcancen el puntaje mínimo especificado son descalificadas.

²⁰ Es la suma de los puntajes de todos los factores de evaluación, incluyendo los opcionales.

GOBIERNO REGIONAL DE CAJAMARCA – SEDE CENTRAL
ADJUDICACIÓN SIMPLIFICADA N° 010-2024-GR.CAJ-PRIMERA CONVOCATORIA
BASES INTEGRADAS

EVALUACIÓN ECONÓMICA (Puntaje: 100 Puntos)

FACTOR DE EVALUACIÓN	PUNTAJE / METODOLOGÍA PARA SU ASIGNACIÓN
A. PRECIO	
<p><u>Evaluación:</u></p> <p>Se evaluará considerando la oferta económica del postor.</p> <p><u>Acreditación:</u></p> <p>Se acreditará mediante el documento que contiene la oferta económica (Anexo N° 6).</p>	<p>La evaluación consistirá en asignar un puntaje de cien (100) puntos a la oferta de precio más bajo y otorga a las demás ofertas puntajes inversamente proporcionales a sus respectivos precios, según la siguiente fórmula:</p> $P_i = \frac{O_m \times PMP}{O_i}$ <p>Donde:</p> <p>I = Oferta Pi = Puntaje de la oferta a evaluar Oi = Precio i Om = Precio de la oferta más baja PMP = Puntaje máximo del precio</p>
PUNTAJE TOTAL	100 puntos

CAPÍTULO V
PROFORMA DEL CONTRATO

Importante

Dependiendo del objeto del contrato, de resultar indispensable, puede incluirse cláusulas adicionales o la adecuación de las propuestas en el presente documento, las que en ningún caso pueden contemplar disposiciones contrarias a la normativa vigente ni a lo señalado en este capítulo.

Conste por el presente documento, la contratación del servicio de consultoría de obra para la elaboración del Expediente Técnico del proyecto de inversión: **"MEJORAMIENTO DEL CAMINO VECINAL CA1411/R060501 - ANEXO LAPAPAMPA, DEL DISTRITO DE CONTUMAZÁ, PROVINCIA CONTUMAZÁ, DEPARTAMENTO CAJAMARCA"** – CUI N° 2556449, que celebra de una parte **GOBIERNO REGIONAL CAJAMARCA**, con RUC N° 20453744168, con domicilio legal en Jr. Santa Teresa de Journet N° 351, representado por el Gerente General Regional **Ing. JESÚS JULCA DÍAZ**, identificado con **DNI N° 40131133**, designado mediante Resolución Ejecutiva Regional N° D64-2023-GR.CAJ/GR, de fecha 18 de enero del 2023 y mediante Resolución Ejecutiva Regional N° D000367-2023-GR.CAJ/GR, de fecha 03 de agosto del 2023, se delega a la Gerencia General Regional la atribución para suscribir contratos conforme a Ley, en adelante **LA ENTIDAD**, y de otra parte [...], con RUC N° [...], con domicilio legal en [...], inscrita en la Ficha N° [...] Asiento N° [...] del Registro de Personas Jurídicas de la ciudad de [...], debidamente representado por su Representante Legal, [...], con DNI N° [...], según poder inscrito en la Ficha N° [...], Asiento N° [...] del Registro de Personas Jurídicas de la ciudad de [...], a quien en adelante se le denominará **EL CONTRATISTA** en los términos y condiciones siguientes:

CLÁUSULA PRIMERA: ANTECEDENTES

Con fecha [...], el órgano encargado de las contrataciones o el comité de selección, según corresponda, adjudicó la buena pro de la **ADJUDICACIÓN SIMPLIFICADA N° 010-2024-GR.CAJ – Primera Convocatoria**, para la contratación del Servicio de Consultoría de Obra para la elaboración del Expediente Técnico de la Inversión: **"MEJORAMIENTO DEL CAMINO VECINAL CA1411/R060501 - ANEXO LAPAPAMPA, DEL DISTRITO DE CONTUMAZÁ, PROVINCIA CONTUMAZÁ, DEPARTAMENTO CAJAMARCA"** – CUI N° 2556449, a [INDICAR NOMBRE DEL GANADOR DE LA BUENA PRO], cuyos detalles e importe constan en los documentos integrantes del presente contrato.

CLÁUSULA SEGUNDA: OBJETO

El presente contrato tiene por objeto la contratación del servicio de Consultoría de Obra para la elaboración del Expediente Técnico de la Inversión: **"MEJORAMIENTO DEL CAMINO VECINAL CA1411/R060501 - ANEXO LAPAPAMPA, DEL DISTRITO DE CONTUMAZÁ, PROVINCIA CONTUMAZÁ, DEPARTAMENTO CAJAMARCA"** – CUI N° 2556449.

CLÁUSULA TERCERA: MONTO CONTRACTUAL

El monto total del presente contrato asciende a [CONSIGNAR MONEDA Y MONTO], que incluye todos los impuestos de Ley.

Este monto comprende el costo del servicio de consultoría de obra, todos los tributos, seguros, transporte, inspecciones, pruebas y, de ser el caso, los costos laborales conforme a la legislación vigente, así como cualquier otro concepto que pueda tener incidencia sobre la ejecución del servicio de consultoría de obra materia del presente contrato.

CLÁUSULA CUARTA: DEL PAGO²¹

LA ENTIDAD se obliga a pagar la contraprestación a **EL CONTRATISTA** en SOLES, en TRES (3) pagos parciales o armadas.

Para efectos del pago de las contraprestaciones ejecutadas por el contratista, la Entidad debe

²¹ En cada caso concreto, dependiendo de la naturaleza del contrato, podrá adicionarse la información que resulte pertinente a efectos de generar el pago.

GOBIERNO REGIONAL DE CAJAMARCA – SEDE CENTRAL
ADJUDICACIÓN SIMPLIFICADA N° 010-2024-GR.CAJ-PRIMERA CONVOCATORIA
BASES INTEGRADAS

contar con la siguiente documentación:

PAGO N° 1: 40% del monto del contrato

Para el pago se requiere contar con el Informe de Conformidad de EL SUPERVISOR del expediente técnico, sobre los siguientes entregables:

ESTUDIO DE INGENIERÍA

Para el pago se debe contar con la conformidad del estudio otorgada por EL SUPERVISOR sobre el contenido de cada uno de los informes señalados en el numeral 9.1 de los presentes Términos de Referencia (TdR), notificada al CONSULTOR por la Sub Gerencia de Estudios (SGE):
Informe Inicial - Plan de Trabajo

Informe de Avance N° 1 - ING.

Estudio Ambiental

Para el pago se debe contar con la conformidad del estudio ambiental, otorgada por EL SUPERVISOR de acuerdo con lo señalado en el numeral 10.3 de los presentes Términos de Referencia y en el **Anexo 15**, notificada al CONSULTOR por la Sub Gerencia de Estudios:
Plan de Trabajo del estudio ambiental.

Estudio Ambiental listo para presentación ante la autoridad competente.

ESTUDIO DE ARQUEOLOGÍA

Para el pago se debe contar con la conformidad del Estudio de Arqueología otorgada por EL SUPERVISOR sobre el contenido de cada uno de los informes señalados en el numeral 10.4 de los presentes Términos de Referencia y en el **Anexo 16**, notificada por la Sub Gerencia de Estudios:

Emisión de CIRA(s), emitido por la Dirección de Cultura, o documento equivalente.

PAGO N° 2: 30% del monto del contrato

El Pago se efectuará una vez que se hayan cumplido los siguientes requisitos o condiciones: i) se haya ejecutado el registro del informe de variaciones con el Formato F-08A, ii) se cuente con la aprobación resolutive del expediente técnico.

PAGO N° 3: 30% del monto del contrato

El Pago se efectuará una vez que se hayan cumplido los siguientes requisitos o condiciones

i) la SGE haya recepcionado a conformidad el expediente técnico conformado según como se indica en el ítem 10.6 del numeral 10 de los presentes TdR, ii) el consultor proyectista haya presentado la liquidación del contrato según lo señalado en el ítem 22.15 del numeral 22 de los presentes Términos de Referencia.

Para el pago se requiere contar con el Informe de Conformidad de EL SUPERVISOR del expediente técnico, sobre los siguientes entregables:

ESTUDIO DE INGENIERÍA

Para el pago se debe contar con la conformidad del estudio otorgada por EL SUPERVISOR sobre el contenido de cada uno de los informes señalados en el numeral 9.1 de los presentes Términos de Referencia, y notificada al CONSULTOR por la Sub Gerencia de Estudios:

Informe de Avance N° 2 - ING.

En cuanto a la verificación que realiza la SGE-GORECAJ sobre los informes de conformidad de EL SUPERVISOR con los cuales emite aprobación a los Informes presentados por EL CONSULTOR, debe señalarse que son para efectos de controlar el avance del servicio y el desarrollo del Estudio, entendiéndose que quien define los resultados finales del Estudio es EL CONSULTOR con la conformidad de EL SUPERVISOR, en virtud a la aplicación de las normas

GOBIERNO REGIONAL DE CAJAMARCA – SEDE CENTRAL
ADJUDICACIÓN SIMPLIFICADA N° 010-2024-GR.CAJ-PRIMERA CONVOCATORIA
BASES INTEGRADAS

especializadas en la materia del servicio requerido, las cuales se han precisado en los presentes Términos de Referencia, así como la responsabilidad por la calidad del estudio establecida para ambos en la Ley de Contrataciones del Estado, siendo que, las observaciones que emite el SUPERVISOR a los Informes de EL CONSULTOR se circunscriben al incumplimiento de los aspectos técnicos, cálculos, diseño, metrados, presupuesto y los alcances establecidos en los presentes Términos de Referencia.

ESTUDIO AMBIENTAL

Para el pago se debe contar con la conformidad del estudio ambiental, otorgada por EL SUPERVISOR de acuerdo con lo señalado en el numeral 10.3 de los presentes Términos de Referencia y en el **Anexo 15**, notificado al CONSULTOR por la Sub Gerencia de Estudios:

Certificación ambiental emitida por la dependencia correspondiente.

REGISTRO EN LA FASE DE EJECUCIÓN DEL PROYECTO DE INVERSIÓN Y APROBACIÓN DEL ESTUDIO

Para el pago se debe contar con la conformidad del Estudio Técnico Económico, el Registro del Formato N° 08-A Sección C en la fase de Ejecución del Proyecto y la aprobación del Expediente Técnico por la Gerencia Regional de Infraestructura (GRI) del Gobierno Regional Cajamarca (GORECAJ), mediante Resolución Gerencial:

Aprobación del Expediente Técnico mediante Resolución Gerencial GRI.

Para tal efecto, el responsable de otorgar la conformidad de la prestación deberá hacerlo en un plazo que no excederá de los quince (15) días, bajo responsabilidad de dicho funcionario.

LA ENTIDAD debe efectuar el pago dentro de los diez (10) días calendario siguientes de otorgada la conformidad de los servicios, siempre que se verifiquen las condiciones establecidas en el contrato para ello, bajo responsabilidad del funcionario competente.

En caso de retraso en el pago por parte de LA ENTIDAD, salvo que se deba a caso fortuito o fuerza mayor, EL CONTRATISTA tendrá derecho al pago de intereses legales conforme a lo establecido en el artículo 39 de la Ley de Contrataciones del Estado y en el artículo 171 de su Reglamento, los que se computan desde la oportunidad en que el pago debió efectuarse.

CLÁUSULA QUINTA: DEL PLAZO DE LA EJECUCIÓN DE LA PRESTACIÓN

El plazo de ejecución del presente contrato es de **CUARENTA Y CINCO (45) DÍAS CALENDARIO**, el mismo que se computa desde el **día siguiente de la entrega de terreno**. Asimismo, la fecha de inicio no estará supeditada a la entrega de ningún adelanto directo puesto que ello no ha sido considerado en el presente caso.

CLÁUSULA SEXTA: PARTES INTEGRANTES DEL CONTRATO

El presente contrato está conformado por las bases integradas, la oferta ganadora²², así como los documentos derivados del procedimiento de selección que establezcan obligaciones para las partes.

CLÁUSULA SÉTIMA: GARANTÍAS

EL CONTRATISTA entregó al perfeccionamiento del contrato la respectiva garantía incondicional, solidaria, irrevocable, y de realización automática en el país al solo requerimiento, a favor de LA ENTIDAD, por los conceptos, montos y vigencias siguientes:

- De fiel cumplimiento del contrato: [CONSIGNAR EL MONTO], a través de la [INDICAR EL TIPO DE GARANTÍA PRESENTADA] N° [INDICAR NÚMERO DEL DOCUMENTO] emitida por [SEÑALAR EMPRESA QUE LA EMITE]. Monto que es equivalente al diez por ciento (10%) del monto del contrato original, la misma que debe mantenerse vigente hasta el consentimiento de la liquidación final.

Importante

²² La oferta ganadora comprende a la oferta técnica y oferta económica del postor ganador de la buena pro.

GOBIERNO REGIONAL DE CAJAMARCA – SEDE CENTRAL
ADJUDICACIÓN SIMPLIFICADA N° 010-2024-GR.CAJ-PRIMERA CONVOCATORIA
BASES INTEGRADAS

Al amparo de lo dispuesto en el numeral 149.4 del artículo 149 del Reglamento de la Ley de Contrataciones del Estado, en los contratos de consultoría de obra, si el postor ganador de la buena pro solicita la retención del diez por ciento (10%) del monto del contrato original como garantía de fiel cumplimiento de contrato, debe consignarse lo siguiente:

"De fiel cumplimiento del contrato: [CONSIGNAR EL MONTO], a través de la retención que debe efectuar LA ENTIDAD, durante la primera mitad del número total de pagos a realizarse, de forma prorrateada, con cargo a ser devuelto a la finalización del mismo."

Importante

Al amparo de lo dispuesto en el numeral 151.2 del artículo 151 del Reglamento de la Ley de Contrataciones del Estado, si el postor ganador de la buena pro solicita la retención del diez por ciento (10%) del monto del contrato de la prestación accesorio como garantía de fiel cumplimiento de prestaciones accesorias, debe consignarse lo siguiente:

"De fiel cumplimiento por prestaciones accesorias: [CONSIGNAR EL MONTO], a través de la retención que debe efectuar LA ENTIDAD, durante la primera mitad del número total de pagos a realizarse, de forma prorrateada, con cargo a ser devuelto a la finalización del mismo."

CLÁUSULA OCTAVA: EJECUCIÓN DE GARANTÍAS POR FALTA DE RENOVACIÓN

LA ENTIDAD puede solicitar la ejecución de las garantías cuando EL CONTRATISTA no las hubiere renovado antes de la fecha de su vencimiento, conforme a lo dispuesto en el literal a) del numeral 155.1 del artículo 155 del Reglamento de la Ley de Contrataciones del Estado.

CLÁUSULA NOVENA: CONFORMIDAD DE LA PRESTACIÓN DEL SERVICIO

La conformidad de la prestación del servicio se regula por lo dispuesto en el artículo 168 del Reglamento de la Ley de Contrataciones del Estado. La conformidad será otorgada por **LA SUB GERENCIA DE ESTUDIOS DEL GOBIERNO REGIONAL DE CAJAMARCA SEDE CENTRAL**

De existir observaciones, LA ENTIDAD las comunica al CONTRATISTA, indicando claramente el sentido de estas, otorgándole un plazo para subsanar no menor de cinco (5) ni mayor de quince (15) días. Si pese al plazo otorgado, EL CONTRATISTA no cumpliera a cabalidad con la subsanación, LA ENTIDAD puede otorgar al CONTRATISTA periodos adicionales para las correcciones pertinentes. En este supuesto corresponde aplicar la penalidad por mora desde el vencimiento del plazo para subsanar.

Este procedimiento no resulta aplicable cuando la consultoría manifiestamente no cumpla con las características y condiciones ofrecidas, en cuyo caso LA ENTIDAD no otorga la conformidad, debiendo considerarse como no ejecutada la prestación, aplicándose la penalidad que corresponda por cada día de atraso.

CLÁUSULA DÉCIMA: DECLARACIÓN JURADA DEL CONTRATISTA

EL CONTRATISTA declara bajo juramento que se compromete a cumplir las obligaciones derivadas del presente contrato, bajo sanción de quedar inhabilitado para contratar con el Estado en caso de incumplimiento.

CLÁUSULA UNDÉCIMA: OBLIGACIÓN DE ATENDER LAS CONSULTAS

EL CONTRATISTA asume la obligación de atender las consultas que le remita LA ENTIDAD, dentro de plazo previsto en el numeral 193.7 del artículo 193 del Reglamento de la Ley de Contrataciones del Estado. Ante la falta de absolución de dichas consultas, LA ENTIDAD adopta las acciones correspondientes.

CLÁUSULA DUODÉCIMA: RESPONSABILIDAD POR VICIOS OCULTOS

La conformidad del servicio por parte de LA ENTIDAD no enerva su derecho a reclamar posteriormente por defectos o vicios ocultos, conforme a lo dispuesto por los artículos 40 de la Ley de Contrataciones del Estado y 173 de su Reglamento.

El plazo máximo de responsabilidad del contratista es de SIETE (7) año(s) contado a partir de la conformidad otorgada por LA ENTIDAD.

GOBIERNO REGIONAL DE CAJAMARCA – SEDE CENTRAL
ADJUDICACIÓN SIMPLIFICADA N° 010-2024-GR.CAJ-PRIMERA CONVOCATORIA
BASES INTEGRADAS

CLÁUSULA DÉCIMA TERCERA: PENALIDADES

Si EL CONTRATISTA incurre en retraso injustificado en la ejecución de las prestaciones objeto del contrato, LA ENTIDAD le aplica automáticamente una penalidad por mora por cada día de atraso, de acuerdo a la siguiente fórmula:

$$\text{Penalidad Diaria} = \frac{0.10 \times \text{monto vigente}}{F \times \text{plazo vigente en días}}$$

Donde:

F = 0.25 para plazos mayores a sesenta (60) días o;

F = 0.40 para plazos menores o iguales a sesenta (60) días.

El retraso se justifica a través de la solicitud de ampliación de plazo debidamente aprobado. Adicionalmente, se considera justificado el retraso y en consecuencia no se aplica penalidad, cuando EL CONTRATISTA acredite, de modo objetivamente sustentado, que el mayor tiempo transcurrido no le resulta imputable. En este último caso la calificación del retraso como justificado por parte de LA ENTIDAD no da lugar al pago de gastos generales ni costos directos de ningún tipo, conforme el numeral 162.5 del artículo 162 del Reglamento de la Ley de Contrataciones del Estado.

Adicionalmente a la penalidad por mora se aplicarán las siguientes penalidades:

g) DE LAS OTRAS PENALIDADES

N°	Supuestos de Aplicación	Forma de Cálculo*	Procedimiento
1	En caso el contratista incumpla con su obligación de ejecutar la prestación con el personal acreditado o debidamente acompañado sustituido.	5% UIT vigente por cada día verificado de ausencia injustificada del personal	Según informe del Supervisor Evaluador del ET o informe del Coordinador de la SGE de Acto de constatación

GOBIERNO REGIONAL DE CAJAMARCA – SEDE CENTRAL
ADJUDICACIÓN SIMPLIFICADA N° 010-2024-GR.CAJ-PRIMERA CONVOCATORIA
BASES INTEGRADAS

2	Por la inasistencia injustificada del Jefe de Proyecto o representante legal a la Entrega de Terreno en la fecha convocada por la sub gerencia de estudios.	10% UIT vigente por la ausencia	Según Informe del Coordinador o del Sub Gerente de Estudios.
3	Por incumplimiento del plazo para la presentación o levantamiento de observaciones del Plan de Trabajo (PT), o si presenta obs. reiterativas.	2% UIT vigente por cada día de atraso o tiempo que demore en levantarlos correctamente	Según informe del Supervisor/ Evaluador del ET o informe del Coordinador de la SGE
4	Cuando los equipos y logística utilizados en el Servicio no cumplen con las especificaciones de su oferta, o cuando no utiliza los equipos y logística ofertados o los tenga incompletos para la ejecución del servicio	5% UIT vigente por cada día de equipo faltante o incompleto o que no cumple las especificaciones de la propuesta técnica	Según informe del Supervisor/ Evaluador del ET o informe del Coordinador de la SGE
5	Por la entrega incompleta de los certificados Topográfico y de los equipos empleados en el estudio de mecánica de suelos en la oportunidad señalada en los Términos de Referencia	5% UIT vigente por ocurrencia	Según informe del Supervisor/ Evaluador del ET o informe del Coordinador de la SGE
6	Por la inasistencia injustificada del Personal Clave del Projectista en las labores que por su especialidad le corresponda participar según cronograma del plan de trabajo; o por la inasistencia injustificada a una reunión de trabajo formalmente convocada por la SGE	10% UIT vigente por ausencia verificada injustificada del jefe de proyecto o personal clave especialista	Según informe del Supervisor/ Evaluador del ET o informe del Coordinador de la SGE
7	Por atraso injustificado en la presentación o en el levantamiento de observaciones de SGE, los entregables (a excepción del entregable ingreso final-Expediente Técnico), o debe levantar observaciones reincidentes (MAD)	5% UIT vigente Por cada día de atraso contabilizado desde el día siguiente de vencido el plazo para presentar el entregable o Módulo para subsanar observaciones	Según informe del Supervisor/ Evaluador o del Coordinador Verificada con la fecha de del entregable registrada en el Administrativo Documental
8	Por atraso injustificado en la presentación o subsanación de observaciones al Informe de Modificaciones o al Formato N° 08-C o Verificado al Informe Final del Servicio o a la Entrega del Expediente Técnico aprobado	2% UIT vigente por cada día de atraso contabilizado desde el día siguiente de vencido el plazo para la presentación o para el levantamiento de observaciones	Según informe del Supervisor/ Evaluador del ET o informe del Coordinador de la SGE. con la fecha de ingreso del documento registrada en el MAD
9	Por la no presentación de las Actas de las actividades críticas ejecutadas: i) levantamiento topográfico, ii) trazo y delimitación del terreno a intervenir iii) calicatas y toma de muestras, iv) verificación de la compatibilidad entre planos.	10% UIT vigente por cada Acta que corresponda en el entregable.	Según informe del Supervisor/ Evaluador del ET o informe del Coordinador de la SGE
10	Por el cambio de personal clave del Projectista, solicitado por el supervisor o por la Entidad, debida a: desempeño deficiente, negligente o insuficiente en el cumplimiento de sus obligaciones, o por estar conformando o laborando como personal clave estando sancionado o inhabilitado para el ejercicio profesional y/o para la función pública	10% UIT vigente por cada integrante del personal clave cambiado	Según informe del Supervisor/ Evaluador del ET o informe del Coordinador de la SGE.
11	Por incumplimiento del plazo de presentación	10% UIT vigente	Según informe del Supervisor/

GOBIERNO REGIONAL DE CAJAMARCA – SEDE CENTRAL
ADJUDICACIÓN SIMPLIFICADA N° 010-2024-GR.CAJ-PRIMERA CONVOCATORIA
BASES INTEGRADAS

	<i>de la liquidación del Contrato del Proyectista, o por incumplimiento en la entrega del Acta de Verificado</i>	<i>por cada ocurrencia</i>	<i>Evaluador del ET o informe del Coordinador de la SGE.</i>
	<i>Análisis de los Términos de Referencia del Proyectista en la fecha establecida en dichos TdR.</i>		<i>con la fecha de ingreso del documento registrado en el MAD</i>
12	<i>Por la demora en la disposición de la Oficina Técnica del proyectista</i>	<i>5% UIT vigente por cada día de atraso</i>	<i>Según informe del Supervisor/ Evaluador del ET o informe del Coordinador de la SGE.</i>
13	<i>Cuando en cualquier etapa del servicio, la Entidad verifica que el profesional del equipo clave del proyectista no cuenta con habilitación vigente de su colegio profesional</i>	<i>10% UIT vigente por cada integrante del equipo técnico que no cuente con habilitación profesional vigente.</i>	<i>Según informe del Supervisor/ Evaluador del ET o informe del Coordinador de la SGE.</i>
<i>Nota (*): UIT vigente a la firma del contrato</i>			
<i>La penalidad por mora y otras penalidades pueden alcanzar cada una un monto máximo equivalente al diez por ciento (10%) del monto del contrato vigente, o de ser el caso, del ítem que debió ejecutarse.</i>			

Importante

De haberse previsto establecer penalidades distintas a la penalidad por mora, incluir dichas penalidades, los supuestos de aplicación de penalidad, la forma de cálculo de la penalidad para cada supuesto y el procedimiento mediante el cual se verifica el supuesto a penalizar, conforme el artículo 163 del Reglamento de la Ley de Contrataciones del Estado.

Estas penalidades se deducen de los pagos a cuenta o del pago final, según corresponda; o si fuera necesario, se cobra del monto resultante de la ejecución de la garantía de fiel cumplimiento.

Estos dos (2) tipos de penalidades pueden alcanzar cada una un monto máximo equivalente al diez por ciento (10%) del monto del contrato vigente, o de ser el caso, del ítem que debió ejecutarse.

Cuando se llegue a cubrir el monto máximo de la penalidad por mora o el monto máximo para otras penalidades, de ser el caso, LA ENTIDAD puede resolver el contrato por incumplimiento.

CLÁUSULA DÉCIMA CUARTA: RESOLUCIÓN DEL CONTRATO

Cualquiera de las partes puede resolver el contrato, de conformidad con el numeral 32.3 del artículo 32 y artículo 36 de la Ley de Contrataciones del Estado, y el artículo 164 de su Reglamento. De darse el caso, LA ENTIDAD procederá de acuerdo a lo establecido en el artículo 165 del Reglamento de la Ley de Contrataciones del Estado.

CLÁUSULA DÉCIMA QUINTA: RESPONSABILIDAD DE LAS PARTES

Cuando se resuelva el contrato por causas imputables a algunas de las partes, se debe resarcir los daños y perjuicios ocasionados, a través de la indemnización correspondiente. Ello no obsta la aplicación de las sanciones administrativas, penales y pecuniarias a que dicho incumplimiento diere lugar, en el caso que éstas correspondan.

Lo señalado precedentemente no exime a ninguna de las partes del cumplimiento de las demás obligaciones previstas en el presente contrato.

CLÁUSULA DÉCIMA SEXTA: ANTICORRUPCIÓN

EL CONTRATISTA declara y garantiza no haber, directa o indirectamente, o tratándose de una persona jurídica a través de sus socios, integrantes de los órganos de administración, apoderados, representantes legales, funcionarios, asesores o personas vinculadas a las que se refiere el artículo 7 del Reglamento de la Ley de Contrataciones del Estado, ofrecido, negociado o efectuado, cualquier pago o, en general, cualquier beneficio o incentivo ilegal en relación al contrato.

Asimismo, el CONTRATISTA se obliga a conducirse en todo momento, durante la ejecución del contrato, con honestidad, probidad, veracidad e integridad y de no cometer actos ilegales o de corrupción, directa o indirectamente o a través de sus socios, accionistas, participacionistas, integrantes de los órganos de administración, apoderados, representantes legales, funcionarios,

GOBIERNO REGIONAL DE CAJAMARCA – SEDE CENTRAL
ADJUDICACIÓN SIMPLIFICADA N° 010-2024-GR.CAJ-PRIMERA CONVOCATORIA
BASES INTEGRADAS

asesores y personas vinculadas a las que se refiere el artículo 7 del Reglamento de la Ley de Contrataciones del Estado.

Además, EL CONTRATISTA se compromete a i) comunicar a las autoridades competentes, de manera directa y oportuna, cualquier acto o conducta ilícita o corrupta de la que tuviera conocimiento; y ii) adoptar medidas técnicas, organizativas y/o de personal apropiadas para evitar los referidos actos o prácticas.

Finalmente, EL CONTRATISTA se compromete a no colocar a los funcionarios públicos con los que deba interactuar, en situaciones reñidas con la ética. En tal sentido, reconoce y acepta la prohibición de ofrecerles a éstos cualquier tipo de obsequio, donación, beneficio y/o gratificación, ya sea de bienes o servicios, cualquiera sea la finalidad con la que se lo haga.

CLÁUSULA DÉCIMA SÉTIMA: MARCO LEGAL DEL CONTRATO

Sólo en lo no previsto en este contrato, en la Ley de Contrataciones del Estado y su Reglamento, en las directivas que emita el OSCE y demás normativa especial que resulte aplicable, serán de aplicación supletoria las disposiciones pertinentes del Código Civil vigente, cuando corresponda, y demás normas de derecho privado.

CLÁUSULA DÉCIMA OCTAVA: SOLUCIÓN DE CONTROVERSIAS²³

Las controversias que surjan entre las partes durante la ejecución del contrato se resuelven mediante conciliación o arbitraje, según el acuerdo de las partes.

Cualquiera de las partes tiene derecho a iniciar el arbitraje a fin de resolver dichas controversias dentro del plazo de caducidad previsto en la Ley de Contrataciones del Estado y su Reglamento.

Facultativamente, cualquiera de las partes tiene el derecho a solicitar una conciliación dentro del plazo de caducidad correspondiente, según lo señalado en el artículo 224 del Reglamento de la Ley de Contrataciones del Estado, sin perjuicio de recurrir al arbitraje, en caso no se llegue a un acuerdo entre ambas partes o se llegue a un acuerdo parcial. Las controversias sobre nulidad del contrato solo pueden ser sometidas a arbitraje.

El Laudo arbitral emitido es inapelable, definitivo y obligatorio para las partes desde el momento de su notificación, según lo previsto en el numeral 45.21 del artículo 45 de la Ley de Contrataciones del Estado.

CLÁUSULA DÉCIMA NOVENA: FACULTAD DE ELEVAR A ESCRITURA PÚBLICA

Cualquiera de las partes puede elevar el presente contrato a Escritura Pública corriendo con todos los gastos que demande esta formalidad.

CLÁUSULA VIGÉSIMA: DOMICILIO PARA EFECTOS DE LA EJECUCIÓN CONTRACTUAL

Las partes declaran el siguiente domicilio para efecto de las notificaciones que se realicen durante la ejecución del presente contrato:

DOMICILIO DE LA ENTIDAD: JR. SANTA TERESA DE JORNET N° 351 URB. LA ALAMEDA – CAJAMARCA.

DOMICILIO DEL CONTRATISTA: [CONSIGNAR EL DOMICILIO SEÑALADO POR EL POSTOR GANADOR DE LA BUENA PRO AL PRESENTAR LOS REQUISITOS PARA EL PERFECCIONAMIENTO DEL CONTRATO]

La variación del domicilio aquí declarado de alguna de las partes debe ser comunicada a la otra parte, formalmente y por escrito, con una anticipación no menor de quince (15) días calendario.

De acuerdo con las bases integradas, la oferta y las disposiciones del presente contrato, las partes lo firman por duplicado en señal de conformidad en la ciudad de [.....] al [CONSIGNAR

²³ De acuerdo con el numeral 225.3 del artículo 225 del Reglamento, las partes pueden recurrir al arbitraje ad hoc cuando las controversias deriven de procedimientos de selección cuyo valor referencial sea menor o igual a cinco millones con 00/100 soles (S/ 5 000 000,00).

GOBIERNO REGIONAL DE CAJAMARCA – SEDE CENTRAL
ADJUDICACIÓN SIMPLIFICADA N° 010-2024-GR.CAJ-PRIMERA CONVOCATORIA
BASES INTEGRADAS

FECHA].

“LA ENTIDAD”

“EL CONTRATISTA”

Importante

Este documento puede firmarse digitalmente si ambas partes cuentan con firma digital, según la Ley N° 27269, Ley de Firmas y Certificados Digitales²⁴.

²⁴ Para mayor información sobre la normativa de firmas y certificados digitales ingresar a:
<https://www.indecopi.gob.pe/web/firmas-digitales/firmar-y-certificados-digitales>

GOBIERNO REGIONAL DE CAJAMARCA – SEDE CENTRAL
ADJUDICACIÓN SIMPLIFICADA N° 010-2024-GR.CAJ-PRIMERA CONVOCATORIA
BASES INTEGRADAS

CAPÍTULO VI
CONSTANCIA DE PRESTACIÓN DE CONSULTORÍA DE OBRA

De conformidad con el artículo 169 del Reglamento, se deja expresa constancia de la culminación de la prestación derivada del contrato mencionado en el numeral 3 del presente documento.

1 DATOS DEL DOCUMENTO	Número del documento	
	Fecha de emisión del documento	

2 DATOS DEL CONTRATISTA	Nombre, denominación o razón social			
	RUC			
	EN CASO EL CONTRATISTA SEA UN CONSORCIO, ADEMÁS SE DEBERÁ REGISTRAR LA SIGUIENTE INFORMACIÓN:			
	Nombre o razón social del integrante del consorcio	RUC	%	Descripción de las obligaciones

3 DATOS DEL CONTRATO	Número del contrato					
	Tipo y número del procedimiento de selección					
	Objeto del contrato	Elaboración de Expediente Técnico	Supervisión de la elaboración del Expediente Técnico	Supervisión de Obra		
	Descripción del objeto del contrato					
	Fecha de suscripción del contrato					
	Monto total ejecutado del contrato					
	Plazo de ejecución contractual	Plazo original		días calendario		
		Ampliación(es) de plazo		días calendario		
		Total plazo		días calendario		
		Fecha de inicio de la consultoría de obra				
		Fecha final de la consultoría de obra				

En caso de elaboración de Expediente Técnico

4 DATOS DEL EXPEDIENTE TÉCNICO	Denominación del proyecto	
	Ubicación del proyecto	
	Monto del presupuesto	

En caso de Supervisión de Obras

5 DATOS DE LA OBRA	Denominación de la obra	
	Ubicación de la obra	
	Número de adicionales de obra	
	Monto total de los adicionales	
	Número de deductivos	
	Monto total de los deductivos	
	Monto total de la obra	

GOBIERNO REGIONAL DE CAJAMARCA – SEDE CENTRAL
ADJUDICACIÓN SIMPLIFICADA N° 010-2024-GR.CAJ-PRIMERA CONVOCATORIA
BASES INTEGRADAS

6 APLICACIÓN DE PENALIDADES	Monto de las penalidades por mora	
	Monto de otras penalidades	
	Monto total de las penalidades aplicadas	

7 DATOS DE LA ENTIDAD	Nombre de la Entidad	
	RUC de la Entidad	
	Nombres y apellidos del funcionario que emite la constancia	
	Cargo que ocupa en la Entidad	
	Teléfono de contacto	

8	NOMBRE, FIRMA Y SELLO DEL FUNCIONARIO COMPETENTE
----------	---

ANEXOS

ANEXO N° 1

DECLARACIÓN JURADA DE DATOS DEL POSTOR

Señores

COMITÉ DE SELECCIÓN

ADJUDICACIÓN SIMPLIFICADA N° 010-2024-GR.CAJ – PRIMERA CONVOCATORIA

Presente.-

El que se suscribe, [...], postor y/o Representante Legal de [CONSIGNAR EN CASO DE SER PERSONA JURÍDICA], identificado con [CONSIGNAR TIPO DE DOCUMENTO DE IDENTIDAD] N° [CONSIGNAR NÚMERO DE DOCUMENTO DE IDENTIDAD], con poder inscrito en la localidad de [CONSIGNAR EN CASO DE SER PERSONA JURÍDICA] en la Ficha N° [CONSIGNAR EN CASO DE SER PERSONA JURÍDICA] Asiento N° [CONSIGNAR EN CASO DE SER PERSONA JURÍDICA], **DECLARO BAJO JURAMENTO** que la siguiente información se sujeta a la verdad:

Nombre, Denominación o Razón Social :			
Domicilio Legal :			
RUC :		Teléfono(s) :	
MYPE ²⁵		Sí	No
Correo electrónico :			

Autorización de notificación por correo electrónico:

Autorizo que se notifiquen al correo electrónico indicado las siguientes actuaciones:

1. Solicitud de reducción de la oferta económica.
2. Solicitud de subsanación de los requisitos para perfeccionar el contrato.
3. Solicitud para presentar los documentos para perfeccionar el contrato, según orden de prelación, de conformidad con lo previsto en el artículo 141 del Reglamento.
4. Respuesta a la solicitud de acceso al expediente de contratación.

Asimismo, me comprometo a remitir la confirmación de recepción, en el plazo máximo de dos (2) días hábiles de recibida la comunicación.

[CONSIGNAR CIUDAD Y FECHA]

.....
Firma, Nombres y Apellidos del postor o Representante legal, según corresponda

Importante

La notificación dirigida a la dirección de correo electrónico consignada se entenderá válidamente efectuada cuando la Entidad reciba acuse de recepción.

²⁵ Esta información será verificada por la Entidad en la página web del Ministerio de Trabajo y Promoción del Empleo en la sección consulta de empresas acreditadas en el REMYPE en el link <http://www2.trabajo.gob.pe/servicios-en-linea-2-2/> y se tendrá en consideración, en caso el postor ganador de la buena pro solicite la retención del diez por ciento (10%) del monto del contrato, en calidad de garantía de fiel cumplimiento, según lo señalado en el numeral 149.4 del artículo 149 y el numeral 151.2 del artículo 151 del Reglamento. Asimismo, dicha información se tendrá en cuenta en caso de empate, conforme a lo previsto en el artículo 91 del Reglamento.

GOBIERNO REGIONAL DE CAJAMARCA – SEDE CENTRAL
ADJUDICACIÓN SIMPLIFICADA N° 010-2024-GR.CAJ-PRIMERA CONVOCATORIA
BASES INTEGRADAS

Importante

Cuando se trate de consorcios, la declaración jurada es la siguiente:

ANEXO N° 1

DECLARACIÓN JURADA DE DATOS DEL POSTOR

Señores

COMITÉ DE SELECCIÓN

ADJUDICACIÓN SIMPLIFICADA N° 010-2024-GR.CAJ – PRIMERA CONVOCATORIA

Presente.-

El que se suscribe, [.....], representante común del consorcio [CONSIGNAR EL NOMBRE DEL CONSORCIO], identificado con [CONSIGNAR TIPO DE DOCUMENTO DE IDENTIDAD] N° [CONSIGNAR NÚMERO DE DOCUMENTO DE IDENTIDAD], **DECLARO BAJO JURAMENTO** que la siguiente información se sujeta a la verdad:

Datos del consorciado 1			
Nombre, Denominación o Razón Social :			
Domicilio Legal :			
RUC :	Teléfono(s) :		
MYPE ²⁶		Sí	No
Correo electrónico :			

Datos del consorciado 2			
Nombre, Denominación o Razón Social :			
Domicilio Legal :			
RUC :	Teléfono(s) :		
MYPE ²⁷		Sí	No
Correo electrónico :			

Datos del consorciado ...			
Nombre, Denominación o Razón Social :			
Domicilio Legal :			
RUC :	Teléfono(s) :		
MYPE ²⁸		Sí	No
Correo electrónico :			

Autorización de notificación por correo electrónico:

Correo electrónico del consorcio:

Autorizo que se notifiquen al correo electrónico indicado las siguientes actuaciones:

1. Solicitud de reducción de la oferta económica.

²⁶ Esta información será verificada por la Entidad en la página web del Ministerio de Trabajo y Promoción del Empleo en la sección consulta de empresas acreditadas en el REMYPE en el link <http://www2.trabajo.gob.pe/servicios-en-linea-2-2/> y se tendrá en consideración, en caso el consorcio ganador de la buena pro solicite la retención del diez por ciento (10%) del monto del contrato, en calidad de garantía de fiel cumplimiento, según lo señalado en el numeral 149.4 del artículo 149 y el numeral 151.2 del artículo 151 del Reglamento. Asimismo, dicha información se tendrá en cuenta en caso de empate, conforme a lo previsto en el artículo 91 del Reglamento. Para dichos efectos, todos los integrantes del consorcio deben acreditar la condición de micro o pequeña empresa.

²⁷ Ibidem.

²⁸ Ibidem.

GOBIERNO REGIONAL DE CAJAMARCA – SEDE CENTRAL
ADJUDICACIÓN SIMPLIFICADA N° 010-2024-GR.CAJ-PRIMERA CONVOCATORIA
BASES INTEGRADAS

2. Solicitud de subsanación de los requisitos para perfeccionar el contrato.
3. Solicitud para presentar los documentos para perfeccionar el contrato, según orden de prelación, de conformidad con lo previsto en el artículo 141 del Reglamento.
4. Respuesta a la solicitud de acceso al expediente de contratación.

Asimismo, me comprometo a remitir la confirmación de recepción, en el plazo máximo de dos (2) días hábiles de recibida la comunicación.

[CONSIGNAR CIUDAD Y FECHA]

.....
**Firma, Nombres y Apellidos del representante
común del consorcio**

Importante

La notificación dirigida a la dirección de correo electrónico consignada se entenderá válidamente efectuada cuando la Entidad reciba acuse de recepción.

ANEXO N° 2

DECLARACIÓN JURADA
(ART. 52 DEL REGLAMENTO DE LA LEY DE CONTRATACIONES DEL ESTADO)

Señores

COMITÉ DE SELECCIÓN

ADJUDICACIÓN SIMPLIFICADA N° 010-2024-GR.CAJ – PRIMERA CONVOCATORIA

Presente.-

Mediante el presente el suscrito, postor y/o Representante Legal de [CONSIGNAR EN CASO DE SER PERSONA JURÍDICA], declaro bajo juramento:

- i. No haber incurrido y me obligo a no incurrir en actos de corrupción, así como a respetar el principio de integridad.
- ii. No tener impedimento para postular en el procedimiento de selección ni para contratar con el Estado, conforme al artículo 11 de la Ley de Contrataciones del Estado.
- iii. Conocer las sanciones contenidas en la Ley de Contrataciones del Estado y su Reglamento, así como las disposiciones aplicables de la Ley N° 27444, Ley del Procedimiento Administrativo General.
- iv. Participar en el presente proceso de contratación en forma independiente sin mediar consulta, comunicación, acuerdo, arreglo o convenio con ningún proveedor; y, conocer las disposiciones del Decreto Legislativo N° 1034, Decreto Legislativo que aprueba la Ley de Represión de Conductas Anticompetitivas.
- v. Conocer, aceptar y someterme a las bases, condiciones y reglas del procedimiento de selección.
- vi. Ser responsable de la veracidad de los documentos e información que presento en el presente procedimiento de selección.
- vii. Comprometerme a mantener la oferta presentada durante el procedimiento de selección y a perfeccionar el contrato, en caso de resultar favorecido con la buena pro.

[CONSIGNAR CIUDAD Y FECHA]

.....
**Firma, Nombres y Apellidos del postor o
Representante legal, según corresponda**

Importante

En el caso de consorcios, cada integrante debe presentar esta declaración jurada, salvo que sea presentada por el representante común del consorcio.

ANEXO N° 3

DECLARACIÓN JURADA DE CUMPLIMIENTO DE LOS TÉRMINOS DE REFERENCIA

Señores

COMITÉ DE SELECCIÓN

ADJUDICACIÓN SIMPLIFICADA N° 010-2024-GR.CAJ – PRIMERA CONVOCATORIA

Presente.-

Es grato dirigirme a usted, para hacer de su conocimiento que luego de haber examinado las bases y demás documentos del procedimiento de la referencia y, conociendo todos los alcances y las condiciones detalladas en dichos documentos, el postor que suscribe ofrece el servicio de consultoría de obra [CONSIGNAR EL OBJETO DE LA CONVOCATORIA], de conformidad con los Términos de Referencia que se indican en el numeral 3.1 del Capítulo III de la sección específica de las bases y los documentos del procedimiento.

[CONSIGNAR CIUDAD Y FECHA]

.....
Firma, Nombres y Apellidos del postor o
Representante legal o común, según corresponda

Importante

Adicionalmente, puede requerirse la presentación de documentación que acredite el cumplimiento de los términos de referencia, conforme a lo indicado en el acápite relacionado al contenido de las ofertas de la presente sección de las bases.

ANEXO N° 4

DECLARACIÓN JURADA DE PLAZO DE PRESTACIÓN DEL SERVICIO DE CONSULTORÍA DE OBRA

Señores

COMITÉ DE SELECCIÓN

ADJUDICACIÓN SIMPLIFICADA N° 010-2024-GR.CAJ – PRIMERA CONVOCATORIA

Presente.-

Mediante el presente, con pleno conocimiento de las condiciones que se exigen en las bases del procedimiento de la referencia, me comprometo a prestar el servicio de consultoría de obra objeto del presente procedimiento de selección en el plazo de [CONSIGNAR EL PLAZO OFERTADO].

[CONSIGNAR CIUDAD Y FECHA]

.....
**Firma, Nombres y Apellidos del postor o
Representante legal o común, según corresponda**

ANEXO N° 5

PROMESA DE CONSORCIO

(Sólo para el caso en que un consorcio se presente como postor)

Señores

COMITÉ DE SELECCIÓN

ADJUDICACIÓN SIMPLIFICADA N° 010-2024-GR.CAJ – PRIMERA CONVOCATORIA

Presente.-

Los suscritos declaramos expresamente que hemos convenido en forma irrevocable, durante el lapso que dure el procedimiento de selección, para presentar una oferta conjunta a la **ADJUDICACIÓN SIMPLIFICADA N°** [CONSIGNAR NOMENCLATURA DEL PROCEDIMIENTO].

Asimismo, en caso de obtener la buena pro, nos comprometemos a formalizar el contrato de consorcio, de conformidad con lo establecido por el artículo 140 del Reglamento de la Ley de Contrataciones del Estado, bajo las siguientes condiciones:

a) Integrantes del consorcio

1. [NOMBRE, DENOMINACIÓN O RAZÓN SOCIAL DEL CONSORCIADO 1].
2. [NOMBRE, DENOMINACIÓN O RAZÓN SOCIAL DEL CONSORCIADO 2].

b) Designamos a [CONSIGNAR NOMBRES Y APELLIDOS DEL REPRESENTANTE COMÚN], identificado con [CONSIGNAR TIPO DE DOCUMENTO DE IDENTIDAD] N° [CONSIGNAR NÚMERO DE DOCUMENTO DE IDENTIDAD], como representante común del consorcio para efectos de participar en todos los actos referidos al procedimiento de selección, suscripción y ejecución del contrato correspondiente con [CONSIGNAR NOMBRE DE LA ENTIDAD].

Asimismo, declaramos que el representante común del consorcio no se encuentra impedido, inhabilitado ni suspendido para contratar con el Estado.

c) Fijamos nuestro domicilio legal común en [.....].

d) Las obligaciones que corresponden a cada uno de los integrantes del consorcio son las siguientes:

1. OBLIGACIONES DE [NOMBRE, DENOMINACIÓN O RAZÓN SOCIAL DEL CONSORCIADO 1] [%]²⁹

[DESCRIBIR LAS OBLIGACIONES DEL CONSORCIADO 1]

2. OBLIGACIONES DE [NOMBRE, DENOMINACIÓN O RAZÓN SOCIAL DEL CONSORCIADO 2] [%]³⁰

[DESCRIBIR LAS OBLIGACIONES DEL CONSORCIADO 2]

TOTAL OBLIGACIONES

100%³¹

²⁹ Consignar únicamente el porcentaje total de las obligaciones, el cual debe ser expresado en número entero, sin decimales.

³⁰ Consignar únicamente el porcentaje total de las obligaciones, el cual debe ser expresado en número entero, sin decimales.

³¹ Este porcentaje corresponde a la sumatoria de los porcentajes de las obligaciones de cada uno de los integrantes del consorcio.

GOBIERNO REGIONAL DE CAJAMARCA – SEDE CENTRAL
ADJUDICACIÓN SIMPLIFICADA N° 010-2024-GR.CAJ-PRIMERA CONVOCATORIA
BASES INTEGRADAS

[CONSIGNAR CIUDAD Y FECHA]

.....
Consortiado 1
Nombres, apellidos y firma del Consortiado 1
o de su Representante Legal
Tipo y N° de Documento de Identidad

.....
Consortiado 2
Nombres, apellidos y firma del Consortiado 2
o de su Representante Legal
Tipo y N° de Documento de Identidad

Importante

De conformidad con el artículo 52 del Reglamento, las firmas de los integrantes del consorcio deben ser legalizadas.

ANEXO N° 6

OFERTA ECONÓMICA

[ITEM N° [INDICAR NÚMERO]]

Señores

COMITÉ DE SELECCIÓN

ADJUDICACIÓN SIMPLIFICADA N° 010-2024-GR.CAJ – PRIMERA CONVOCATORIA

Presente.-

Es grato dirigirme a usted, para hacer de su conocimiento que, de acuerdo con las bases, mi oferta económica es la siguiente:

CONCEPTO	OFERTA ECONÓMICA
TOTAL	

La oferta económica [CONSIGNAR LA MONEDA DE LA CONVOCATORIA] incluye todos los tributos, seguros, transporte, inspecciones, pruebas y, de ser el caso, los costos laborales conforme a la legislación vigente, así como cualquier otro concepto que pueda tener incidencia sobre el costo del servicio de consultoría a contratar; excepto la de aquellos postores que gocen de alguna exoneración legal, no incluirán en su oferta económica los tributos respectivos.

[CONSIGNAR CIUDAD Y FECHA]

.....
**Firma, Nombres y Apellidos del postor o
Representante legal o común, según corresponda**

Importante

- *El postor debe consignar el monto total de la oferta económica, sin perjuicio, que de resultar favorecido con la buena pro, presente el detalle de precios unitarios y la estructura de costos para el perfeccionamiento del contrato.*
- *En caso que el postor reduzca su oferta, según lo previsto en el artículo 68 del Reglamento, debe presentar nuevamente este Anexo.*
- *El postor que goce de alguna exoneración legal, debe indicar que su oferta no incluye el tributo materia de la exoneración, debiendo incluir el siguiente texto:*

"Mi oferta no incluye [CONSIGNAR EL TRIBUTO MATERIA DE LA EXONERACIÓN]"

GOBIERNO REGIONAL DE CAJAMARCA – SEDE CENTRAL
ADJUDICACIÓN SIMPLIFICADA N° 010-2024-GR.CAJ-PRIMERA CONVOCATORIA
BASES INTEGRADAS

ANEXO N° 8

EXPERIENCIA DEL POSTOR EN LA ESPECIALIDAD

Señores
COMITÉ DE SELECCIÓN
ADJUDICACIÓN SIMPLIFICADA N° 010-2024-GR.CAJ – PRIMERA CONVOCATORIA
Presente.-

Mediante el presente, el suscrito detalla la siguiente EXPERIENCIA EN LA ESPECIALIDAD:

N°	CLIENTE	OBJETO DEL CONTRATO	N° CONTRATO / O/S / COMPROBANTE DE PAGO	FECHA DEL CONTRATO O CP ³²	FECHA DE LA CONFORMIDAD DE SER EL CASO ³³	EXPERIENCIA PROVENIENTE ³⁴ DE:	MONEDA	IMPORTE ³⁵	TIPO DE CAMBIO VENTA ³⁶	MONTO FACTURADO ACUMULADO ³⁷
1										
2										
3										
4										

³² Se refiere a la fecha de suscripción del contrato, de la emisión de la Orden de Servicios o de cancelación del comprobante de pago, según corresponda.

³³ Únicamente, cuando la fecha del perfeccionamiento del contrato, sea previa a los diez (10) años anteriores a la fecha de presentación de ofertas, caso en el cual el postor debe acreditar que la conformidad se emitió dentro de dicho periodo.

³⁴ Si el titular de la experiencia no es el postor, consignar si dicha experiencia corresponde a la matriz en caso que el postor sea sucursal, o fue transmitida por reorganización societaria, debiendo acompañar la documentación sustentatoria correspondiente. Al respecto, según la Opinión N° 216-2017/DTN "Considerando que la sociedad matriz y la sucursal constituyen la misma persona jurídica, la sucursal puede acreditar como suya la experiencia de su matriz". Del mismo modo, según lo previsto en la Opinión N° 010-2013/DTN, "... en una operación de reorganización societaria que comprende tanto una fusión como una escisión, la sociedad resultante podrá acreditar como suya la experiencia de la sociedad incorporada o absorbida, que se extingue producto de la fusión; asimismo, si en virtud de la escisión se transfiere un bloque patrimonial consistente en una línea de negocio completa, la sociedad resultante podrá acreditar como suya la experiencia de la sociedad escindida, correspondiente a la línea de negocio transmitida. De esta manera, la sociedad resultante podrá emplear la experiencia transmitida, como consecuencia de la reorganización societaria antes descrita, en los futuros procesos de selección en los que participe".

³⁵ Se refiere al monto del contrato ejecutado incluido adicionales y reducciones, de ser el caso.

³⁶ El tipo de cambio venta debe corresponder al publicado por la SBS correspondiente a la fecha de suscripción del contrato, de la emisión de la Orden de Servicios o de cancelación del comprobante de pago, según corresponda.

³⁷ Consignar en la moneda establecida en las bases.

GOBIERNO REGIONAL DE CAJAMARCA – SEDE CENTRAL
ADJUDICACIÓN SIMPLIFICADA N° 010-2024-GR-CAJ-PRIMERA CONVOCATORIA
BASES INTEGRADAS

N°	CLIENTE	OBJETO DEL CONTRATO	N° CONTRATO / O/S / COMPROBANTE DE PAGO	FECHA DEL CONTRATO O CP ³²	FECHA DE LA CONFORMIDAD DE SER EL CASO ³³	EXPERIENCIA PROVENIENTE ³⁴ DE:	MONEDA	IMPORTE ³⁵	TIPO DE CAMBIO VENTA ³⁶	MONTO FACTURADO ACUMULADO ³⁷
5										
6										
7										
8										
9										
10										
...										
20										
TOTAL										

[CONSIGNAR CIUDAD Y FECHA]

.....
Firma, Nombres y Apellidos del postor o
Representante legal o común, según corresponda

ANEXO N° 9

DECLARACIÓN JURADA
(NUMERAL 49.4 DEL ARTÍCULO 49 DEL REGLAMENTO)

Señores
COMITÉ DE SELECCIÓN
ADJUDICACIÓN SIMPLIFICADA N° 010-2024-GR.CAJ – PRIMERA CONVOCATORIA
Presente.-

Mediante el presente el suscrito, postor y/o Representante Legal de [CONSIGNAR EN CASO DE SER PERSONA JURÍDICA], declaro que la experiencia que acredito de la empresa [CONSIGNAR LA DENOMINACIÓN DE LA PERSONA JURÍDICA] como consecuencia de una reorganización societaria, no se encuentra en el supuesto establecido en el numeral 49.4 del artículo 49 del Reglamento.

[CONSIGNAR CIUDAD Y FECHA]

.....
**Firma, Nombres y Apellidos del postor o
Representante legal, según corresponda**

Importante

A efectos de cautelar la veracidad de esta declaración, el postor puede verificar la información de la Relación de Proveedores Sancionados por el Tribunal de Contrataciones del Estado con Sanción Vigente en <http://portal.osce.gob.pe/rnp/content/relación-de-proveedores-sancionados>.

También le asiste dicha facultad al órgano encargado de las contrataciones o al órgano de la Entidad al que se le haya asignado la función de verificación de la oferta presentada por el postor ganador de la buena pro.

ANEXO N° 10

SOLICITUD DE BONIFICACIÓN DEL DIEZ POR CIENTO (10%) POR SERVICIOS PRESTADOS FUERA DE LA PROVINCIA DE LIMA Y CALLAO
(DE SER EL CASO, SOLO PRESENTAR ESTA SOLICITUD EN EL ÍTEM [INCLUIR EN CASO CORRESPONDA, EN PROCEDIMIENTOS POR RELACIÓN DE ÍTEMS, CONSIGNANDO EL N° DEL ÍTEM O ÍTEMS CUYO VALOR REFERENCIAL NO SUPERA LOS DOSCIENTOS MIL SOLES (S/ 200,000.00)])

Señores
COMITÉ DE SELECCIÓN
ADJUDICACIÓN SIMPLIFICADA N° 010-2024-GR.CAJ – PRIMERA CONVOCATORIA
Presente.-

Mediante el presente el suscrito, postor y/o Representante Legal de [CONSIGNAR EN CASO DE SER PERSONA JURÍDICA], solicito la asignación de la bonificación del diez por ciento (10%) sobre el puntaje total en [EN EL CASO DE PROCEDIMIENTOS DE SELECCIÓN SEGÚN RELACIÓN DE ÍTEMS, CONSIGNAR EL ÍTEM O ÍTEMS, SEGÚN CORRESPONDA, EN LOS QUE SE SOLICITA LA BONIFICACIÓN] debido a que el domicilio de mi representada se encuentra ubicado en la provincia o provincia colindante donde se ejecuta la prestación.

[CONSIGNAR CIUDAD Y FECHA]

.....
Firma, Nombres y Apellidos del postor o Representante legal, según corresponda

Importante

- Para asignar la bonificación, el órgano encargado de las contrataciones o el comité de selección, según corresponda, verifica el domicilio consignado por el postor en el Registro Nacional de Proveedores (RNP).
- Para que el postor pueda acceder a la bonificación, debe cumplir con las condiciones establecidas en el literal f) del artículo 50 del Reglamento.

Importante

Cuando se trate de consorcios, la declaración jurada es la siguiente:

ANEXO N° 10

**SOLICITUD DE BONIFICACIÓN DEL DIEZ POR CIENTO (10%) POR SERVICIOS PRESTADOS FUERA DE LA PROVINCIA DE LIMA Y CALLAO
(DE SER EL CASO, SOLO PRESENTAR ESTA SOLICITUD EN EL ÍTEM [INCLUIR EN CASO CORRESPONDA, EN PROCEDIMIENTOS POR RELACIÓN DE ÍTEMS, CONSIGNANDO EL N° DEL ÍTEM O ÍTEMS CUYO VALOR REFERENCIAL NO SUPERA LOS DOSCIENTOS MIL SOLES (S/ 200,000.00)])**

Señores

COMITÉ DE SELECCIÓN

ADJUDICACIÓN SIMPLIFICADA N° 010-2024-GR.CAJ – PRIMERA CONVOCATORIA

Presente.-

Mediante el presente el que se suscribe, [.....], representante común del consorcio [CONSIGNAR EL NOMBRE DEL CONSORCIO], solicito la asignación de la bonificación del diez por ciento (10%) sobre el puntaje total en [CONSIGNAR EL ÍTEM O ÍTEMS, SEGÚN CORRESPONDA, EN LOS QUE SE SOLICITA LA BONIFICACIÓN] debido a que los domicilios de todos los integrantes del consorcio se encuentran ubicados en la provincia o provincias colindantes donde se ejecuta la prestación.

[CONSIGNAR CIUDAD Y FECHA]

.....
**Firma, Nombres y Apellidos del representante
común del consorcio**

Importante

- Para asignar la bonificación, el órgano encargado de las contrataciones o el comité de selección, según corresponda, verifica el domicilio consignado de los integrantes del consorcio, en el Registro Nacional de Proveedores (RNP).
- Para que un consorcio pueda acceder a la bonificación, cada uno de sus integrantes debe cumplir con las condiciones establecidas en el literal f) del artículo 50 del Reglamento.

ANEXO N° 11

SOLICITUD DE BONIFICACIÓN DEL CINCO POR CIENTO (5%) POR TENER LA CONDICIÓN DE
MICRO Y PEQUEÑA EMPRESA

Señores

COMITÉ DE SELECCIÓN

ADJUDICACIÓN SIMPLIFICADA N° 010-2024-GR.CAJ – PRIMERA CONVOCATORIA

Presente.-

Mediante el presente el suscrito, postor y/o Representante legal de [CONSIGNAR EN CASO DE SER PERSONA JURÍDICA], solicito la asignación de la bonificación del cinco por ciento (5%) sobre el puntaje total obtenido, debido a que mi representada cuenta con la condición de micro y pequeña empresa.

[CONSIGNAR CIUDAD Y FECHA]

.....
Firma, Nombres y Apellidos del postor o
Representante legal o común, según corresponda

Importante

- Para asignar la bonificación, el órgano encargado de las contrataciones o comité de selección, según corresponda, verifica la página web del Ministerio de Trabajo y Promoción del Empleo en la sección consulta de empresas acreditadas en el REMYPE en el link <http://www2.trabajo.gob.pe/servicios-en-linea-2-2/>.
- Para que un consorcio pueda acceder a la bonificación, cada uno de sus integrantes debe cumplir con la condición de micro y pequeña empresa.

ANEXO N° 12

**AUTORIZACIÓN DE NOTIFICACIÓN DE LA DECISIÓN DE LA ENTIDAD SOBRE LA
SOLICITUD DE AMPLIACIÓN DE PLAZO MEDIANTE MEDIOS ELECTRÓNICOS DE
COMUNICACIÓN**

(DOCUMENTO A PRESENTAR EN EL PERFECCIONAMIENTO DEL CONTRATO)

Señores

COMITÉ DE SELECCIÓN

ADJUDICACIÓN SIMPLIFICADA N° 010-2024-GR.CAJ – PRIMERA CONVOCATORIA

Presente.-

El que se suscribe, [...], postor adjudicado y/o Representante Legal de [CONSIGNAR EN CASO DE SER PERSONA JURÍDICA], identificado con [CONSIGNAR TIPO DE DOCUMENTO DE IDENTIDAD] N° [CONSIGNAR NÚMERO DE DOCUMENTO DE IDENTIDAD], autorizo que durante la ejecución del contrato se me notifique al correo electrónico [INDICAR EL CORREO ELECTRÓNICO] lo siguiente:

- ✓ Notificación de la decisión de la Entidad respecto a la solicitud de ampliación de plazo.

[CONSIGNAR CIUDAD Y FECHA]

.....
**Firma, Nombres y Apellidos del postor o
Representante legal o común, según
corresponda**

Importante

La notificación de la decisión de la Entidad respecto a la solicitud de ampliación de plazo se efectúa por medios electrónicos de comunicación, siempre que se cuente con la autorización correspondiente y sea posible obtener un acuse de recibo a través del mecanismo utilizado.

ANEXO N° 13

CARTA AUTORIZACION

(Para el pago con abonos en la cuenta bancaria del proveedor)

Ciudad y fecha,

Señor:

Director Regional de Administración
Gobierno Regional de Cajamarca

Presente.-

Asunto: Autorización para el pago con abonos en cuenta

Por medio de la presente comunico a usted que el número del Código de Cuenta Interbancario (CCI) de la empresa que represento es el..... (indicar el CCI así como el nombre o razón social del proveedor titular de la cuenta); agradeciéndole se sirva disponer lo conveniente para que los pagos a nombre de mi representada sean abonados en la cuenta que corresponde al indicado CCI en el Banco

Asimismo, dejo constancia que el comprobante de pago a ser emitido por mi representada, una vez cumplido o atendido los servicios materia del contrato, quedará cancelada para todos sus efectos mediante la sola acreditación del importe de la referida factura a favor de la cuenta en la entidad bancaria a que se refiere el primer párrafo de la presente.

Atentamente,

.....
Firma y sello del Representante Legal
Nombre / Razón social del postor

ANEXO N° 14

FORMATO DE AUTORIZACIÓN PARA REALIZAR NOTIFICACIÓN ELECTRÓNICA

Por medio de la suscripción del presente documento se autoriza al **GOBIERNO REGIONAL DE CAJAMARCA**, a realizar las notificaciones a través del siguiente medio electrónico, como es el correo electrónico, para lo cual se utilizarán la(s) direcciones electrónicas indicados en la introducción del Contrato, para los actos efectuados durante la ejecución del contrato.

Que, luego de efectuada la notificación por correo electrónico, la notificación en mi domicilio físico no será obligatoria; no obstante, de producirse, no invalidará la notificación efectuada con anticipación y por los medios indicados, computándose los plazos a partir de la primera de las Notificaciones efectuadas, sea bajo cualquier modalidad.

Quedan exceptuados de la presente autorización, aquellos actos cuya notificación revistan formalidades especiales conforme a las disposiciones de la normativa de contrataciones pública.

La notificación electrónica se acredita con la impresión del correo electrónico enviado para todos los efectos legales y contractuales, no requiriéndose la confirmación de parte del contratista.

La notificación en el domicilio físico no es obligatoria; sin embargo, de producirse, no invalidará la notificación electrónica efectuada con anticipación y por los medios indicados, computándose los plazos a partir de la primera de las notificaciones efectuadas.

La variación del correo electrónico autorizado deberá revestir las mismas formalidades establecidas en las Bases Integradas así como en la normativa de contratación pública.

El correo electrónico autorizado sólo podrá ser variado por otro correo electrónico, caso contrario se tendrá por no variado.

Es mi responsabilidad de mantener activos y en funcionamiento la dirección electrónica consignada en la introducción del Contrato; asimismo de conformidad con el Artículo 40° del Código Civil, el cambio de dirección electrónica, sólo será oponible al **GOBIERNO REGIONAL DE CAJAMARCA** si ha sido puesto en su conocimiento de manera indubitable.

La dirección de correo electrónico autorizada es:

➤ Correo electrónico:

[CONSIGNAR CIUDAD Y FECHA]

.....
**Firma, Nombres y Apellidos del postor o
Representante legal, según corresponda**