



# MUNICIPALIDAD DISTRITAL DE HUANCHACO

**“Año de la recuperación y consolidación de la economía peruana”**

## RESUMEN EJECUTIVO

 MUNICIPALIDAD DISTRITAL DE HUANCHACO  
  
Ing. Martín J. Loayza Carranza  
SUBGERENTE DE ESTUDIOS Y PROYECTOS  
CIP N° 112305



"MEJORAMIENTO DEL SERVICIO DE MOVILIDAD URBANA EN CALLE EL PESCADOR DEL SECTOR LOS TUMBOS DISTRITO DE HUANCHACO DE LA PROVINCIA DE TRUJILLO DEL DEPARTAMENTO DE LA LIBERTAD" CON CUI: 2657618

# MUNICIPALIDAD DISTRITAL DE HUANCHACO

## PROYECTO:

"MEJORAMIENTO DEL SERVICIO DE MOVILIDAD URBANA EN CALLE EL PESCADOR DEL SECTOR LOS TUMBOS DISTRITO DE HUANCHACO DE LA PROVINCIA DE TRUJILLO DEL DEPARTAMENTO DE LA LIBERTAD" CON CUI:  
2657618

## UBICACIÓN: SECTOR LOS TUMBOS

 MUNICIPALIDAD DISTRITAL DE HUANCHACO  
  
Ing. Martín J. Loayza Carranza  
SUBGERENTE DE ESTUDIOS Y PROYECTOS  
CIP N° 112305



**FEBRERO 2025**

**"MEJORAMIENTO DEL SERVICIO DE MOVILIDAD URBANA EN CALLE EL PESCADOR DEL SECTOR LOS TUMBOS DISTRITO DE HUANCHACO DE LA PROVINCIA DE TRUJILLO DEL DEPARTAMENTO DE LA LIBERTAD" CON CUI: 2657618**

**III. RESUMEN EJECUTIVO**

**3.1. NOMBRE Y CODIGO DEL PROYECTO**

"MEJORAMIENTO DEL SERVICIO DE MOVILIDAD URBANA EN CALLE EL PESCADOR DEL SECTOR LOS TUMBOS DISTRITO DE HUANCHACO DE LA PROVINCIA DE TRUJILLO DEL DEPARTAMENTO DE LA LIBERTAD" CON CUI: 2657618

**3.2. UBICACIÓN, ACCESOS AL PROYECTO**

**A. UBICACIÓN POLÍTICA:**

La Localidad de Huanchaco Tradicional pertenece al distrito de Huanchaco, Provincia de Trujillo.

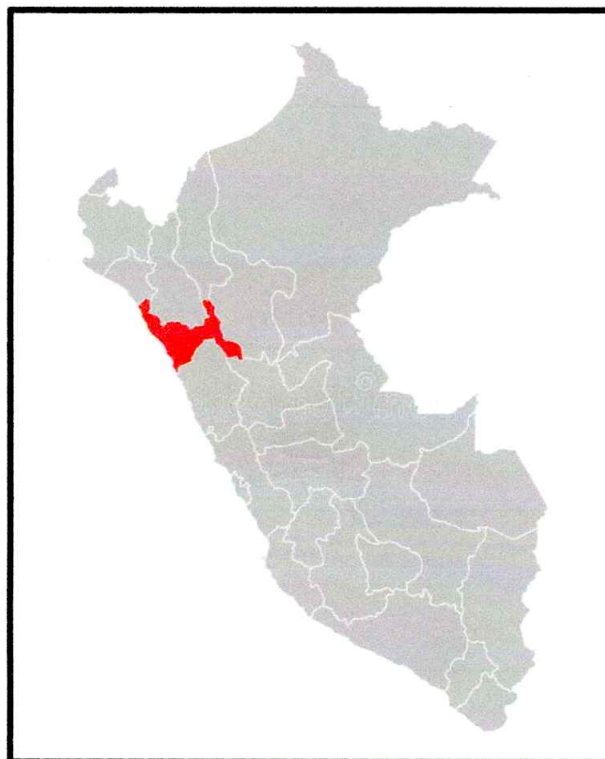
Región	:	La Libertad
Provincia	:	Trujillo
Distrito	:	Huanchaco
Localidad	:	Sector Los Tumbos
Región Geográfica	:	Costa

Sus coordenadas geográficas están establecidas entre:

Este	:	707084.00E
Norte	:	9107464.00N
Cota	:	6.0 m.s.n.m.

**GRÁFICO 01**

**MAPA DEL DEPARTAMENTO DE LA LIBERTAD – PROVINCIAL DE TRUJILLO, DISTRITO DE HUANCHACO**

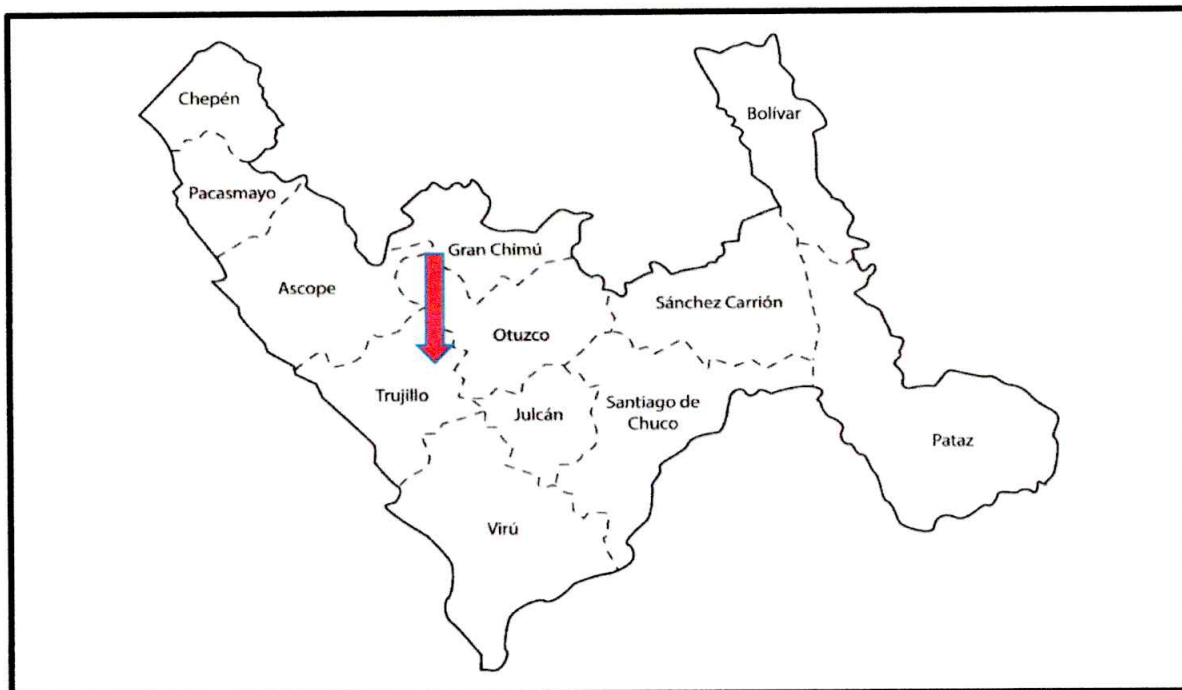


**MUNICIPALIDAD DISTRITAL DE HUANCHACO**  
Ing. Marín J. Loayza Carranza  
SUBGERENTE DE ESTUDIOS Y PROYECTOS  
CIP N° 112305

“MEJORAMIENTO DEL SERVICIO DE MOVILIDAD URBANA EN CALLE EL PESCADOR DEL SECTOR LOS TUMBOS DISTRITO DE HUANCHACO DE LA PROVINCIA DE TRUJILLO DEL DEPARTAMENTO DE LA LIBERTAD” CON CUI: 2657618

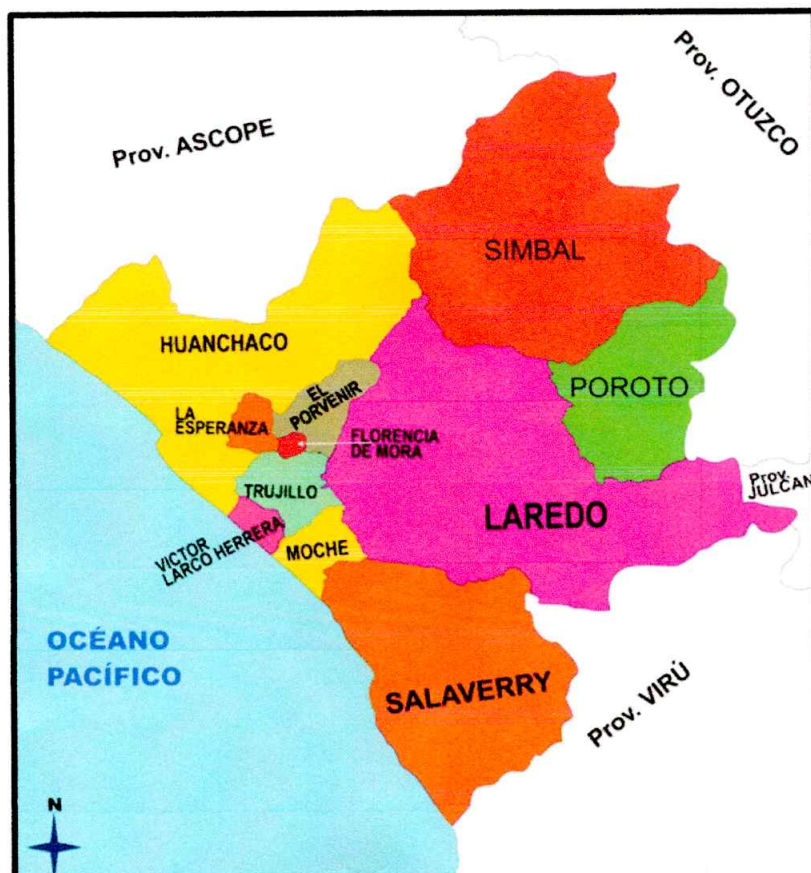
**GRAFICO 02**

**MAPA DEL DEPARTAMENTO DE LA LIBERTAD**



**GRAFICO 03**

**MAPA DE LA PROVINCIA DE TRUJILLO**





**“MEJORAMIENTO DEL SERVICIO DE MOVILIDAD URBANA EN CALLE EL PESCADOR DEL SECTOR LOS TUMBOS DISTRITO DE HUANCHACO DE LA PROVINCIA DE TRUJILLO DEL DEPARTAMENTO DE LA LIBERTAD” CON CUI: 2657618**  
**GRAFICO 04**

**ZONA DE INTERVENCION EN EL SECTOR LOS TUMBOS - HUANCHACO**



**B. ACCESOS AL PROYECTO.**

La zona de influencia del proyecto de estudio es accesible desde el distrito de Trujillo hacia la localidad de Huanchaco, sector Los tumbos por medio de una doble vía que parte desde la Av. Mansiche hasta el balneario son totalmente pavimentadas, con una duración de viaje de 32 min aproximadamente de una distancia de 14.6 km.

**GRAFICO 05**  
**ruta de TRUJILLO – SECTOR LOS TUMBOS**



**“MEJORAMIENTO DEL SERVICIO DE MOVILIDAD URBANA EN CALLE EL PESCADOR DEL SECTOR LOS TUMBOS DISTRITO DE HUANCHACO DE LA PROVINCIA DE TRUJILLO DEL DEPARTAMENTO DE LA LIBERTAD” CON CUI: 2657618**

**3.3. ANTECEDENTES E INFORMACION GENERAL**

El presente estudio nace como resultado de una necesidad de crear un espacio público recreativo para brindar una mejor calidad de vida de la población.

Los pobladores del Sector Los Tumbos; con el apoyo de la Municipalidad, gestionan el apoyo financiero ante los organismos competentes para su ejecución.

La Municipalidad Distrital de Huanchaco, ha seleccionado, priorizado y aprobado la solicitud de los pobladores, en concordancia con los criterios de elegibilidad establecidos por el Proyecto.

Asimismo, cuenta con el compromiso de la Municipalidad y de los beneficiarios, en los porcentajes mínimos exigidos por el Proyecto.

El objetivo del presente proyecto es incorporar una nueva forma de producir desarrollo urbano en el espacio público para consolidar el distrito, buscando elevar la calidad de vida, y participación ciudadana, con la finalidad de mejorar los espacios públicos e igualar las condiciones con respecto a los otros sectores del distrito.

**A. OBJETIVO PRINCIPAL DEL PROYECTO:**

Vías de Transitabilidad Sector Los Tumbos.

- Revalorar el precio de los predios urbanos.
- Incrementar la formalización de predios y lograr una mayor captación de arbitrios.
- Mejorar la calidad de los de los servicios recreativos.
- Mejorar la Imagen de la zona.
- Generar empleos temporales durante la ejecución de la obra.

**3.4. CARACTERISTICA GENERAL**

▪ **TOPOGRAFIA.**

La topografía de la vía a beneficiar tiene pendiente pronunciada.

▪ **SUELOS**

El tipo de suelo característico en la parte central del Distrito es limo-arenoso y en su periferia, limo-arcilloso. Ambos suelos presentan importante contenido de humedad debido a la presencia de niveles freáticos a poca profundidad (en algunos puntos a 2 metros), tanto en la parte central de la localidad como en sus alrededores.

▪ **VIAS DE ACCESO**

La zona de influencia del proyecto de estudio es accesible desde el distrito de Trujillo hacia la localidad del huanchaco, sector Los Tumbos. Los Tumbos por medio de una doble vía que parte desde la Av. Mansiche hasta el balneario son totalmente pavimentadas, con una duración de viaje de 25 min aproximadamente de una distancia de 12.7 km.



  
MUNICIPALIDAD DISTRITAL DE HUANCHACO  
Ing. Martín J. Loayza Carranza  
SUBGERENTE DE ESTUDIOS Y PROYECTOS  
CIP N° 112305



**"MEJORAMIENTO DEL SERVICIO DE MOVILIDAD URBANA EN CALLE EL PESCADOR DEL SECTOR LOS TUMBOS DISTRITO DE HUANCHACO DE LA PROVINCIA DE TRUJILLO DEL DEPARTAMENTO DE LA LIBERTAD" CON CUI: 2657618**

**3.5. CUADRO RESUMEN DE METAS FÍSICAS**

ITEM	Descripción	Und.	Metrado
<b>01.00.</b>	<b>OBRAS PROVISIONALES</b>		
01.01.	CARTEL DE IDENTIFICACION DE OBRA 3.60 x 2.40M	und	1.00
01.02.	ALQUILER DE ALAMACEN Y OFICINA TECNICA PARA LA OBRA	mes	2.00
01.03.	ALQUILER DE BAÑOS PORTATILES Y LAVADEROS	mes	2.00
<b>2.00.</b>	<b>TRABAJOS PRELIMINARES</b>		
02.01.	TRAZO Y REPLANTEO EN TERRENO NORMAL	m2	361.79
02.02.	MOVILIZACION Y DESMOVILIZACION DE EQUIPO Y MAQUINARIA	glb	1.00
<b>03.00.</b>	<b>DEMOLICIONES</b>		
03.01.	DEMOLICION DE VEREDAS DE 0.15 m	m2	82.15
03.02.	ELIMINACION DE MATERIAL EXCEDENTE C/VOLQUETE DE 15M3 (D>=10KM)	m3	17.25
<b>04.00.</b>	<b>SEGURIDAD Y SALUD</b>		
04.01.	EQUIPOS DE PROTECCION INDIVIDUAL	glb	1.00
04.02.	EQUIPOS DE PROTECCION COLECTIVA	glb	1.00
<b>05.00.</b>	<b>PLAN DE DESVIO VEHICULAR</b>		
05.01.	TRANQUERA DE MADERA DE 2.40X1.20m	und	3.00
05.02.	SEÑALIZACION DE DESVIO DE TRANSITO EN PERIODO DE CONSTRUCCION	glb	1.00
<b>06.00.</b>	<b>PAVIMENTO ARTICULADO</b>		
<b>06.01.</b>	<b>MOVIMIENTO DE TIERRAS</b>		
06.01.01	CORTE EN TERRENO NORMAL CON MAQUINARIA	m3	99.79
06.01.02	PERFILADO, NIVELACION Y COMPACTACION DE LA SUB RASANTE EN PAVIMENTO	m2	205.23
06.01.03	ELIMINACION DE MATERIAL EXCEDENTE C/VOLQUETE DE 15M3 (D>=10KM)	m3	124.74
06.01.04	SUB-BASE GRANULAR e=0.20 m	m2	205.23
06.01.05	BASE GRANULAR E=0.15 m.	m2	205.23
<b>06.02.</b>	<b>ADOQUINADO</b>		
06.02.01	CAMA DE ARENA E = 0.05 M (ASENTADO DE ADOQUINES)	m2	205.23
06.02.02	COLOCACION DE ADOQUIN (0.20 x 0.10x 0.06m)	m2	205.23
06.02.03	SELLADO Y COMPACTACIÓN FINAL	m2	205.23
<b>6.03.</b>	<b>SEGURIDAD VIAL</b>		
06.03.01	SEÑALIZACION HORIZONTAL	m2	14.07
06.03.02	SEÑALIZACION VERTICAL	und	2.00
<b>07.00.</b>	<b>VEREDAS</b>		
<b>07.01.</b>	<b>MOVIMIENTO DE TIERRAS</b>		
07.01.01	EXCAVACION MANUAL HASTA SUBRASANTE DE VEREDAS	m3	26.45
07.01.02	ACARREO DE MATERIAL EXCEDENTE DE EXCAVACION (HASTA 30M)	m3	26.45
07.01.03	PERFILADO Y COMPACTADO EN VEREDAS	m2	132.26
07.01.04	BASE DE AFIRMADO PARA VEREDAS E=0.10M	m2	132.26
07.01.05	ELIMINACION DE MATERIAL EXCEDENTE C/VOLQUETE DE 15M3 (D>=10KM)	m3	33.07
<b>07.02.</b>	<b>CONCRETO SIMPLE</b>		
07.02.01	CONCRETO FC=175 KG/CM2 EN VEREDAS E=0.10M INC. BRUÑADO	m2	161.40
07.02.02.	ENCOFRADO Y DESENCOFRADO DE VEREDAS	m2	36.19
07.02.03.	JUNTA DE DILATACION DE 1" EN VEREDA LONGITUDINAL (CADA 3.00 M)	m	17.25
07.02.04.	CURADO DEL CONCRETO CON ADITIVO	m2	161.40
<b>08.00.</b>	<b>SARDINELES SUMERGIDOS</b>		
<b>08.01.</b>	<b>MOVIMIENTO DE TIERRAS</b>		
08.01.01	EXCAVACION MANUAL DE SARDINELES	m3	3.22
08.01.02.	ELIMINACION DE MATERIAL EXCEDENTE C/VOLQUETE DE 15M3 (D>=10KM)	m3	4.02
<b>08.02.</b>	<b>CONCRETO SIMPLE EN SARDINELES</b>		
08.02.01	CONCRETO F' C= 175 KG/CM2 EN SARDINELES	m3	3.22
08.02.02.	ENCOFRADO Y DESENCOFRADO EN SARDINELES	m2	56.00
08.02.03.	JUNTA ASFALTICA DE 1" EN SARDINELES (CADA 4.00M)	m	0.50
08.02.04.	CURADO DE CONCRETO EN SARDINELES	m	70.00
08.02.05	PINTURA LINEAL EN SARDINELES	m	70.00
<b>09.00.</b>	<b>SARDINELES PERALTADOS</b>		
<b>09.01.</b>	<b>MOVIMIENTO DE TIERRAS</b>		
09.01.01	EXCAVACION MANUAL DE SARDINELES	m3	10.38




 MUNICIPALIDAD DISTRITAL DE HUANCHACO  
 Ing. Martín J. Loayza Carranza  
 SUBGERENTE DE ESTUDIOS Y PROYECTOS  
 CIP N° 112305

**“MEJORAMIENTO DEL SERVICIO DE MOVILIDAD URBANA EN CALLE EL PESCADOR DEL SECTOR LOS TUMBOS DISTRITO DE HUANCHACO DE LA PROVINCIA DE TRUJILLO DEL DEPARTAMENTO DE LA LIBERTAD” CON CUI: 2657618**

09.01.02.	ELIMINACION DE MATERIAL EXCEDENTE C/VOLQUETE DE 15M3 (D>=10KM)	m3	12.97
<b>09.02.</b>	<b>CONCRETO SIMPLE EN SARDINELES</b>		
09.02.01	CONCRETO F' C=175 KG/CM2 EN SARDINELES ,h=0.60m	m3	10.38
09.02.02.	ENCOFRADO Y DESENCOFRADO EN SARDINELES	m2	138.37
09.02.03.	JUNTA ASFALTICA DE 1" EN SARDINELES (CADA 4.00M)	m	4.50
09.02.04.	CURADO DE CONCRETO EN SARDINELES	m	115.31
09.02.05	PINTURA LINEAL EN SARDINELES	m	115.31
09.02.06	ACERO REFORZADO F'Y=4200KG/CM2	kg	436.01
<b>10.00.</b>	<b>REPOSICION Y NIVELACION DE CONEXIONES DOMICILIARIAS</b>		
10.01.	NIVELACION DE CAJAS DOMICILIARIAS DE AGUA	und	2.00
10.02.	NIVELACION DE CAJAS DOMICILIARIAS DE DESAGUE	und	1.00
10.03	NIVELACION DE BUZONES	und	1.00
<b>11.00.</b>	<b>FLETE</b>		
11.01.	FLETE TERRESTRE	glb	1.00
<b>12.00.</b>	<b>TRABAJOS FINALES</b>		
12.01.	LIMPIEZA FINAL DE OBRA	m2	361.79

### 3.6. RESUMEN DE PRESUPUESTO

El presupuesto total para la ejecución del proyecto asciende a **S/ 234,262.49** (Doscientos treinta y cuatro mil doscientos sesenta y dos con 49/100 Soles), teniendo el siguiente desagregado:

<b>RESUMEN DE PRESUPUESTO</b>	
<b>COSTO DIRECTO (C.D)</b>	<b>S/ 143,155.85</b>
GASTOS GENERALES (10.00% C.D.)	S/ 14,315.59
UTILIDADES (5.00% C.D.)	S/ 7,157.79
<b>SUB TOTAL (S.T)</b>	<b>S/ 163,629.23</b>
IGV (18.00% S.T.)	S/ 29,633.26
<b>VALOR REFERENCIA</b>	<b>S/ 194,262.49</b>
PRESUPUESTO DE SUPERVISION	S/ 40,000.00
<b>PRESUPUESTO TOTAL</b>	<b>S/ 234,262.49</b>

NOTA: El presupuesto se realizó con precios vigentes al mes de febrero del 2025.

### 3.7. PLAZO DE EJECUCIÓN DE OBRA

El plazo de ejecución de obra será de 60 días.

### 3.8. MODALIDAD DE EJECUCIÓN Y SISTEMA DE CONTRATACIÓN

La modalidad de Ejecución del proyecto se dará a Contrata y el sistema de contratación a Suma Alzada.


 MUNICIPALIDAD DISTRITAL DE HUANCHACO  
  
 Ing. Martín J. Loayza Carranza  
 SUBGERENTE DE ESTUDIOS Y PROYECTOS  
 CIP N° 112305

