

FORMATO N° 13


ACTA DE APERTURA, ADMISIÓN, EVALUACIÓN Y CALIFICACIÓN DE OFERTAS Y OTORGAMIENTO DE LA BUENA PRO PARA BIENES Y SERVICIOS EN GENERAL

1	NÚMERO DE ACTA	N° 08-2025-GRSM/AS 088-2024/CS-II							
2	SOBRE LA INFORMACIÓN GENERAL								
<p>El órgano a cargo del procedimiento de selección, encargado de la preparación, conducción y realización del procedimiento de selección de Adjudicación Simplificada N° 088-2024-GRSM/CS-SEGUNDA CONVOCATORIA, cuyo objeto de convocatoria es la Contratación de bienes: ADQUISICIÓN DE TRES (03) EQUIPO DE POSICIONAMIENTO- GPS PARA LA IMPLEMENTACIÓN DEL EQUIPO TÉCNICO, ENCARGADO DE REALIZAR ACCIONES EN EL MARCO DE LA ZONIFICACIÓN ECOLÓGICA Y ECONÓMICA PARA EL PROYECTO DE INVERSIÓN CON CUI N°2519455 - "MEJORAMIENTO DE LOS SERVICIOS DE INFORMACIÓN DE LA ZEE EN LAS 10 PROVINCIAS DEL DEPARTAMENTO DE SAN MARTIN", sesionó a fin de efectuar la APERTURA, ADMISIÓN, EVALUACIÓN Y CALIFICACIÓN DE LAS OFERTAS PRESENTADAS Y OTORGAMIENTO DE LA BUENA PRO, de acuerdo a lo siguiente:</p>									
<u>ETAPAS</u>		<u>FECHAS DE LAS SESIONES</u>		<u>HORA DE LAS SESIONES</u>					
		Desde:	Hasta:	Desde:	Hasta:				
- Para la admisión:		9/04/2025	9/04/2025	09:30	10:00				
- Para la evaluación:		9/04/2025	9/04/2025	10:00	12:30				
- Para la calificación:		9/04/2025	9/04/2025	12:30	15:30				
- Para el otorgamiento de la buena pro:		9/04/2025	9/04/2025	15:30	16:00				
3	SOBRE EL QUÓRUM Y LOS MIEMBROS PARTICIPANTES DE LA SESIÓN (DE CORRESPONDER)								
<p>El quórum necesario que exige la normativa de contrataciones del Estado, se logró con la presencia de los siguientes miembros:</p>									
Presidente		CARLOS VILLAVICENCIO VASQUEZ - D.N.I. N° 42857200	Condición	AUTORIDAD REGIONAL AMBIENTAL	<table><tr><td>Titular</td><td>X</td></tr><tr><td>Suplente</td><td></td></tr></table>	Titular	X	Suplente	
Titular	X								
Suplente									
Primer Miembro		LUIS ENRRIQUE PAREDES TUANAMA - D.N.I. N° 42386030	Condición	AUTORIDAD REGIONAL AMBIENTAL	<table><tr><td>Titular</td><td>X</td></tr><tr><td>Suplente</td><td></td></tr></table>	Titular	X	Suplente	
Titular	X								
Suplente									
Segundo Miembro		OLINDA GUERRERO SANTACRUZ - D.N.I. N° 45089527	Condición	OFICINA DE LOGISTICA	<table><tr><td>Titular</td><td>X</td></tr><tr><td>Suplente</td><td></td></tr></table>	Titular	X	Suplente	
Titular	X								
Suplente									
4	DETALLE DE LOS PARTICIPANTES								
<p>De acuerdo a la ficha de selección de la convocatoria publicada en el SEACE, se registraron a través de dicho sistema, los siguientes participantes:</p>									
1	HUANCAS HUAMAN MULLER ALVEAR								
2	HORNA YALTA GENARO ROBERTO								
3	ISETEK S A								
4	GEO SYSTEMS S.A.C.								
5	COMERCIAL EL CHOTANITO SOC. RESP. LTDA.								
6	CONSULTUSS AD MANUS TRAHERE S.A.C - CAMT S.A.C.								
7	INDUSTRIAS CONCRETERAS JOSE DAVID E.I.R.L.								
8	INVERSIONES GENERALES LAURA ROCA S.A.C.								
9	GRUPO HEICI S.A.C								
10	COMERCIO E INVERSIONES ANCCAS S.A.C.								
11	CSI INGENIERIA Y ENERGIAS RENOVABLES E.I.R.L.								
12	GRUPO MORADO S.A.C								
13	CD TECH S.A.C.								
14	EMPRESA CONSTRUCTORA CONSULTORA E INMOBILIARIA PALCOR E.I.R.L.								
15	CONSTRUCAPRIGLE E.I.R.L.								
16	NOVO GROUP EMPRESA INDIVIDUAL DE RESPONSABILIDAD LIMITADA								
17	OCAMPER S.A.C.								
5	DETALLE DE LOS POSTORES								
<p>En la fecha señalada en el cronograma de la ficha de selección publicada en el SEACE, presentaron sus ofertas a través de dicho sistema, los siguientes postores:</p>									
1	GEO SYSTEMS S.A.C.								

6 ADMISIÓN DE LAS OFERTAS		
De acuerdo con la revisión efectuada, el órgano a cargo del procedimiento de selección verificó la presentación de los documentos requeridos en el acápite "Documentos para la admisión de la oferta" de las Bases, a fin de determinar si las ofertas responden a las características y/o requisitos y condiciones de las Especificaciones Técnicas o Términos de referencia, según corresponda.		
6.1 DETALLE DE LAS OFERTAS QUE NO FUERON ADMITIDAS		
Nº	Nombre o razón social del postor	Consignar las razones para su no admisión
1	NINGUNO	-
6.2 DETALLE DE LAS OFERTAS ADMITIDAS Y QUE PASAN A EVALUACIÓN		
De acuerdo con la revisión efectuada, las siguientes ofertas fueron admitidas por lo que se procederá con su evaluación:		
Nº	Nombre o razón social del postor	Ítem(s) a los que postula
1	GEO SYSTEMS S.A.C.	ÚNICO

7 EVALUACIÓN DE LAS OFERTAS			
7.1 DETALLE DE LA EVALUACIÓN DE LAS OFERTAS DE LOS POSTORES			
COMPLETAR EL DETALLE DE LA EVALUACIÓN DE CADA POSTOR			
1	NOMBRE O RAZÓN SOCIAL DEL POSTOR Nº 1	GEO SYSTEMS S.A.C.	
	FACTORES	PUNTAJES	
	PRECIO	100 puntos	
	BONIFICACIONES (DE SER EL CASO)	0 puntos	
	TOTAL	100 puntos	
7.2 ORDEN DE PRELACIÓN			
De acuerdo a la evaluación realizada, el orden de prelación es el siguiente:			
Nº DE ORDEN	NOMBRE O RAZÓN SOCIAL DEL POSTOR	PUNTAJE TOTAL	
1	GEO SYSTEMS S.A.C.	100	
IMPORTANTE:			
En caso de empate la determinación del orden de prelación de las ofertas empatadas se efectúa siguiendo el orden previsto en el literal b) del numeral 74.2 del artículo 74 y el numeral 91.1 del artículo 91 del Reglamento, según corresponda.			

8 CALIFICACIÓN DE LAS OFERTAS			
COMPLETAR EL DETALLE DE LA CALIFICACIÓN DE CADA POSTOR, SEGÚN EL ORDEN DE PRELACIÓN, HASTA OBTENER DOS (2) OFERTAS CALIFICADAS, SALVO QUE DE LA REVISIÓN SOLO SE PUEDA OBTENER UNA OFERTA CALIFICADA. (Numeral 75.1 del artículo 75 del Reglamento "Luego de culminada la evaluación, el comité de selección califica a los postores que obtuvieron el primer y segundo lugar, según el orden de prelación, verificando que cumplan con los requisitos de calificación especificados en las bases").			
8.1 DETALLE DE LA CALIFICACIÓN DE LAS OFERTAS			
Luego de culminada la evaluación, el órgano a cargo del procedimiento de selección determinó a los postores que cumplen con los requisitos de calificación detallados en las Bases:			
1	NOMBRE O RAZÓN SOCIAL DEL POSTOR Nº 1	GEO SYSTEMS S.A.C.	
	REQUISITOS DE CALIFICACIÓN	CUMPLE	NO CUMPLE
	EXPERIENCIA DEL POSTOR EN LA ESPECIALIDAD	X	
	RESULTADO DE LA CALIFICACIÓN	CALIFICADA	
IMPORTANTE:			
De ser el caso, si alguno de los dos (2) postores no cumple con los requisitos de calificación, el órgano a cargo del procedimiento de selección verifica los requisitos de calificación de los demás postores admitidos, según el orden de prelación obtenido en la evaluación, hasta identificar dos (2) postores que cumplan con los requisitos de calificación, en caso hubiere.			
8.2 DETALLE Y JUSTIFICACIÓN DE LA DESCALIFICACIÓN DE LAS OFERTAS			
De acuerdo con la revisión efectuada, el órgano a cargo del procedimiento de selección determinó que los siguientes postores fueron descalificados al no cumplir los requisitos de calificación especificados en las Bases, por las razones expuestas a continuación:			
Nº	NOMBRE O RAZÓN SOCIAL DEL POSTOR	CONSIGNAR LAS RAZONES DE SU DESCALIFICACIÓN	
1			
11 OTORGAMIENTO DE LA BUENA PRO			
De acuerdo a los resultados obtenidos, el siguiente postor obtiene la buena pro:			
Nº	NOMBRE O RAZÓN SOCIAL DEL POSTOR GANADOR	MONTO ADJUDICADO	
1	GEO SYSTEMS S.A.C. con RUC Nº 20158165113	67,900.00	



12	ACUERDO ADOPTADO				
El Comité de Selección da por aprobado los resultados de la admisión, evaluación y calificación de las ofertas y otorgamiento de la buena pro. El acuerdo fue adoptado por:					
Unanimidad		X	Mayoría	Fundamento del voto discrepante	

13	     				
CARLOS VILLAVICENCIO VASQUEZ - D.N.I. N° 42857200 PRESIDENTE DEL COMITÉ DE SELECCIÓN - TITULAR			LUIS ENRRIQUE PAREDES TUANAMA - D.N.I. N° 42386030 PRIMER MIEMBRO DEL COMITÉ DE SELECCIÓN - TITULAR		
			OLINDA GUERRERO SANTACRUZ - D.N.I. N° 45089527 SEGUNDO MIEMBRO DEL COMITÉ DE SELECCIÓN - TITULAR		
NOMBRES Y FIRMAS DE LOS INTEGRANTES DEL COMITÉ DE SELECCIÓN O DEL RESPONSABLE DEL ÓRGANO ENCARGADO DE LAS CONTRATACIONES					

ANEXO N° 01

ADJUDICACIÓN SIMPLIFICADA N°088-2024-GRSM/CS-2 – SEGUNDA CONVOCATORIA CONTRATACIÓN DE BIENES - ADQUISICIÓN DE TRES (03) EQUIPO DE POSICIONAMIENTO – GPS PARA LA IMPLEMENTACION DEL EQUIPO TÉCNICO, ENCARGADO DE REALIZAR ACCIONES EN EL MARCO DE LA ZONIFICACIÓN ECOLÓGICA Y ECONÓMICA PARA EL PROYECTO DE INVERSIÓN CON CUI N° 2519455 – “MEJORAMIENTO DE LOS SERVICIOS DE INFORMACIÓN DE LA ZEE EN LAS 10 PROVINCIAS DEL DEPARTAMENTO DE SAN MARTÍN”.

ACTIVIDAD: ADMISION DE OFERTA

En la ciudad de Moyobamba, a los **02.04.2025 AL 09.04.2025** en acto privado, en la Oficina de Logística de la Sede Central del Gobierno Regional San Martín, se reunieron los miembros del comité de selección designados mediante **Formato N°04-139-2024-GRSM/ORA**, en el cual se reconformado comité de selección con **Formato N°04-02-2025-GRSM/ORA**, para la instalación, a efectos de realizar la Apertura, Admisión, Evaluación, Calificación de las Ofertas y Otorgamiento de la Buena Pro, precisando que en caso de existir divergencia entre lo indicado en el pliego de absolución de consultas y observaciones y la integración de bases, prevalece lo absuelto en el referido pliego; de conformidad con lo dispuesto en el numeral 72.6 del artículo 72 del Reglamento de la Ley de Contrataciones del Estado, siendo el resultado como siguiente:

a) OFERTAS

Presentación de ofertas/expressión de interés				
Entidad convocante :	GOBIERNO REGIONAL DE SAN MARTIN SEDE CENTRAL			
Nomenclatura :	AS-SM-68-2024-GRSM/CS-2			
Nro. de convocatoria :	2			
Objeto de contratación :	Bien			
Descripción del objeto :	ADQUISICIÓN DE TRES (03) EQUIPO DE POSICIONAMIENTO, GPS PARA LA IMPLEMENTACION DEL EQUIPO TÉCNICO, ENCARGADO DE REALIZAR ACCIONES EN EL MARCO DE LA ZONIFICACIÓN ECOLÓGICA Y ECONÓMICA PARA EL PROYECTO DE INVERSIÓN CON CUI N° 2519455 y MEJORAMIENTO DE LOS SERVICIOS DE INFORMACIÓN DE LA ZEE EN LAS 10 PROVINCIAS DEL DEPARTAMENTO DE SAN MARTÍN.			

Nro. ítem	Descripción del ítem	Fecha Presentación	Hora Presentación	Forma de presentación
RUC / Código	Nombre o Razón Social			
1	ADQUISICIÓN DE TRES (03) EQUIPO DE POSICIONAMIENTO, GPS PARA LA IMPLEMENTACIÓN DEL EQUIPO TÉCNICO, ENCARGADO DE REALIZAR ACCIONES EN EL MARCO DE LA ZONIFICACIÓN ECOLÓGICA Y ECONÓMICA PARA EL PROYECTO DE INVERSIÓN CON CUI N°2519455 -MEJORAMIENTO DE LOS SERVICIOS DE INFORMACIÓN DE LA ZEE EN LAS 10 PROVINCIAS DEL DEPARTAMENTO DE SAN MARTÍN.			
20158165113	GEO SYSTEMS S.A.C.	01/04/2025	15:01:55	Electronico

b) VERIFICACIÓN RNP E INHABILITACIÓN

N°	POSTORES	RUC	RNP	INHABILITACIÓN
1	GEO SYSTEMS S.A.C.	20158165113	SI	NO

c) Verificación de aspectos generales

N°	POSTORES	FOLIACIÓN	FIRMAS Y VISTOS
1	GEO SYSTEMS S.A.C.	CONFORME	CONFORME

Nota: De la revisión en la plataforma del SEACE sección presentación de ofertas la empresa ISETEK S A con RUC N° **20100862132**, Su oferta ha quedado como no valida como se muestra a continuación




ANEXO N°01

ADJUDICACIÓN SIMPLIFICADA N°088-2024-GRSM/CS-2 – SEGUNDA CONVOCATORIA CONTRATACIÓN DE BIENES - ADQUISICIÓN DE TRES (03) EQUIPO DE POSICIONAMIENTO – GPS PARA LA IMPLEMENTACION DEL EQUIPO TÉCNICO, ENCARGADO DE REALIZAR ACCIONES EN EL MARCO DE LA ZONIFICACIÓN ECOLÓGICA Y ECONÓMICA PARA EL PROYECTO DE INVERSIÓN CON CUI N° 2519455 – “MEJORAMIENTO DE LOS SERVICIOS DE INFORMACIÓN DE LA ZEE EN LAS 10 PROVINCIAS DEL DEPARTAMENTO DE SAN MARTÍN”.

Registrar									
Nro.	RUC/Código	Nombre o Razón Social	Fecha de registro	Hora de registro	Cuadro de registro	Fecha de presentación	Hora de presentación	Estado de la propuesta	Estado
1	20100862132	ISETEK S A	01/04/2025	12:58:32	20100862132	01/04/2025	12:59:53	Enviado	No valido
2	20158165113	GEO SYSTEMS S.A.C.	01/04/2025	15:00:52	20158165113 2 registros encontrados, mostrando 2 registros, de 1 a 2. Página 1 / 1.	01/04/2025	15:01:55	Enviado	Valido


REQUISITO		GEO SYSTEMS S.A.C.
2.2.1. Documentación de presentación Obligatoria		
a) Declaración jurada de datos del postor. (Anexo N° 1)		Si cumple
b) Documento que acredite la representación de quien suscribe la oferta. En caso de persona jurídica, copia del certificado de vigencia de poder del representante legal, apoderado o mandatario designado para tal efecto. En caso de persona natural, copia del documento nacional de identidad o documento análogo, o del certificado de vigencia de poder otorgado por persona natural, del apoderado o mandatario, según corresponda. En el caso de consorcios, este documento debe ser presentado por cada uno de los integrantes del consorcio que suscriba la promesa de consorcio, según corresponda.		Si cumple
c) Declaración jurada de acuerdo con el literal b) del artículo 52 del Reglamento. (Anexo N° 2)		Si cumple
d) Declaración jurada de cumplimiento de las Especificaciones Técnicas contenidos en el numeral 3.1 del Capítulo III de la presente sección. (Anexo N° 3)		Si cumple
e) El Postor deberá presentar la tabla técnica de datos debidamente llenadas con la información del bien ofertado (EQUIPO DE POSICIONAMIENTO – GPS) acompañado del Catálogo o Folletos o Brochures o Instructivos u otro documento que indique la marca la descripción de los bienes que estos se encuentren dentro de los parámetros de las especificaciones técnicas), la no presentación de la misma		Si cumple



ANEXO N°01

ADJUDICACIÓN SIMPLIFICADA N°088-2024-GRSM/CS-2 – SEGUNDA CONVOCATORIA CONTRATACIÓN DE BIENES - ADQUISICIÓN DE TRES (03) EQUIPO DE POSICIONAMIENTO – GPS PARA LA IMPLEMENTACION DEL EQUIPO TÉCNICO, ENCARGADO DE REALIZAR ACCIONES EN EL MARCO DE LA ZONIFICACIÓN ECOLÓGICA Y ECONÓMICA PARA EL PROYECTO DE INVERSIÓN CON CUI N° 2519455 – “MEJORAMIENTO DE LOS SERVICIOS DE INFORMACIÓN DE LA ZEE EN LAS 10 PROVINCIAS DEL DEPARTAMENTO DE SAN MARTÍN”.

REQUISITO	GEO SYSTEMS S.A.C.
será motivo de rechazo de la oferta.	
f) Declaración jurada de plazo de entrega. (Anexo N° 4)	Si cumple
g) Promesa de consorcio con firmas legalizadas, de ser el caso, en la que se consigne los integrantes, el representante común, el domicilio común y las obligaciones a las que se compromete cada uno de los integrantes del consorcio, así como el porcentaje equivalente a dichas obligaciones. (Anexo N° 5)	No corresponde
h) El precio de la oferta en SOLES. Adjuntar obligatoriamente el (Anexo N° 6)	Si cumple
2.2.2. Documentación de presentación facultativa	
a) En el caso de microempresas y pequeñas empresas integradas por personas con discapacidad, o en el caso de consorcios conformados en su totalidad por estas empresas, deben presentar la constancia o certificado con el cual acredite su inscripción en el Registro de Empresas Promocionales para Personas con Discapacidad.	No acredita
b) Solicitud de bonificación del cinco por ciento (5%) por tener la condición de micro y pequeña empresa (Anexo N° 10).	No CORRESPONDE 5%
c) Los postores que apliquen el beneficio de la exoneración del IGV previsto en la Ley N° 27037, Ley de Promoción de la Inversión en la Amazonía, deben presentar la Declaración Jurada de cumplimiento de condiciones para la aplicación de la exoneración del IGV (Anexo N°7).	NO CORRESPONDE
RESULTADO DE LA ETAPA DE ADMISIÓN	ADMITIDO




ANEXO N°01

ADJUDICACIÓN SIMPLIFICADA N°088-2024-GRSM/CS-2 – SEGUNDA CONVOCATORIA CONTRATACIÓN DE BIENES - ADQUISICIÓN DE TRES (03) EQUIPO DE POSICIONAMIENTO – GPS PARA LA IMPLEMENTACION DEL EQUIPO TÉCNICO, ENCARGADO DE REALIZAR ACCIONES EN EL MARCO DE LA ZONIFICACIÓN ECOLÓGICA Y ECONÓMICA PARA EL PROYECTO DE INVERSIÓN CON CUI N° 2519455 – “MEJORAMIENTO DE LOS SERVICIOS DE INFORMACIÓN DE LA ZEE EN LAS 10 PROVINCIAS DEL DEPARTAMENTO DE SAN MARTÍN”.

CAPÍTULO IV FACTORES DE EVALUACIÓN		
La evaluación se realiza sobre la base de cien (100) puntos.		
Para determinar la oferta con el mejor puntaje y el orden de prelación de las ofertas, se considera lo siguiente:		
FACTOR DE EVALUACIÓN	PUNTAJE / METODOLOGÍA PARA SU ASIGNACIÓN	GEO SYSTEMS S.A.C.
A. PRECIO <u>Evaluación:</u> Se evaluará considerando el precio ofertado por el postor. <u>Acreditación:</u> Se acreditará mediante el documento que contiene el precio de la oferta (Anexo N° 6).	<p>La evaluación consistirá en otorgar el máximo puntaje a la oferta de precio más bajo y otorgar a las demás ofertas puntajes inversamente proporcionales a sus respectivos precios, según la siguiente fórmula:</p> $P_i = \frac{O_m \times PMP}{O_i}$ <p>i = Oferta Pi = Puntaje de la oferta a evaluar Oi = Precio i Om = Precio de la oferta más baja PMP = Puntaje máximo del precio</p> <p>100 puntos</p>	100 PUNTOS
PUNTAJE TOTAL		100 puntos ¹

S/ 67,900.00
INCLUYE IGV



¹ Es la suma de los puntajes de todos los factores de evaluación.

ANEXO N°01

ADJUDICACIÓN SIMPLIFICADA N°088-2024-GRSM/CS-2 – SEGUNDA CONVOCATORIA CONTRATACIÓN DE BIENES - ADQUISICIÓN DE TRES (03) EQUIPO DE POSICIONAMIENTO – GPS PARA LA IMPLEMENTACION DEL EQUIPO TÉCNICO, ENCARGADO DE REALIZAR ACCIONES EN EL MARCO DE LA ZONIFICACIÓN ECOLÓGICA Y ECONÓMICA PARA EL PROYECTO DE INVERSIÓN CON CUI N° 2519455 – “MEJORAMIENTO DE LOS SERVICIOS DE INFORMACIÓN DE LA ZEE EN LAS 10 PROVINCIAS DEL DEPARTAMENTO DE SAN MARTÍN”.


3.1. REQUISITOS DE CALIFICACIÓN

B. EXPERIENCIA DEL POSTOR EN LA ESPECIALIDAD		GEO SYSTEMS S.A.C.
<p><u>Requisitos:</u></p> <p>El postor debe acreditar un monto facturado acumulado equivalente a S/ 372,000.00 (Trescientos Setenta y Dos Mil con 00/100 soles), por la venta de bienes iguales o similares al objeto de la convocatoria, durante los ocho (8) años anteriores a la fecha de la presentación de ofertas que se computarán desde la fecha de la conformidad o emisión del comprobante de pago, según corresponda.</p> <p>En el caso de postores que declaren en el Anexo N° 1 tener la condición de micro y pequeña empresa, se acredita una experiencia de S/ 31,350.00 (Treinta y un Mil Trescientos Cincuenta con 00/100 soles), por la venta de bienes iguales o similares al objeto de la convocatoria, durante los ocho (8) años anteriores a la fecha de la presentación de ofertas que se computarán desde la fecha de la conformidad o emisión del comprobante de pago, según corresponda. En el caso de consorcios, todos los integrantes deben contar con la condición de micro y pequeña empresa.</p> <p>Se consideran bienes similares a los siguientes Equipos de GPS en general equipos de computacionales en venta a entidades públicas.</p> <p><u>Acreditación:</u></p> <p>La experiencia del postor en la especialidad se acreditará con copia simple de (i) contratos u órdenes de compra, y su respectiva conformidad o constancia de prestación; o (ii) comprobantes de pago cuya cancelación se acredite documental y fehacientemente, con voucher de depósito, nota de abono, reporte de estado de cuenta, cualquier otro documento emitido por Entidad del sistema financiero que acredite el abono o mediante cancelación en el mismo comprobante de pago² correspondientes a un máximo de veinte (20) contrataciones.</p> <p>En caso los postores presenten varios comprobantes de pago para acreditar una sola contratación, se debe acreditar que corresponden a dicha contratación; de lo contrario, se asumirá que los comprobantes acreditan contrataciones</p>		El postor acredita EXPERIENCIA DEL POSTOR EN LA ESPECIALIDAD , superior a lo requerido en el monto facturado acumulado, estipulados en las bases integradas, en tal sentido Cumple con lo solicitado.

² Cabe precisar que, de acuerdo con la Resolución N° 0065-2018-TCE-S1 del Tribunal de Contrataciones del Estado:

“... el solo sello de cancelado en el comprobante, cuando ha sido colocado por el propio postor, no puede ser considerado como una acreditación que produzca fehaciencia en relación a que se encuentra cancelado. Admitir ello equivaldría a considerar como válida la sola declaración del postor afirmando que el comprobante de pago ha sido cancelado” (...)


“Situación diferente se suscita ante el sello colocado por el cliente del postor [sea utilizando el término “cancelado” o “pagado”] supuesto en el cual ~~si se contaría con la declaración de un tercero~~ que brinde certeza, ante la cual debiera reconocerse la validez de la experiencia”.



ANEXO N°01

ADJUDICACIÓN SIMPLIFICADA N°088-2024-GRSM/CS-2 – SEGUNDA CONVOCATORIA CONTRATACIÓN DE BIENES - ADQUISICIÓN DE TRES (03) EQUIPO DE POSICIONAMIENTO – GPS PARA LA IMPLEMENTACIÓN DEL EQUIPO TÉCNICO, ENCARGADO DE REALIZAR ACCIONES EN EL MARCO DE LA ZONIFICACIÓN ECOLÓGICA Y ECONÓMICA PARA EL PROYECTO DE INVERSIÓN CON CUI N° 2519455 – “MEJORAMIENTO DE LOS SERVICIOS DE INFORMACIÓN DE LA ZEE EN LAS 10 PROVINCIAS DEL DEPARTAMENTO DE SAN MARTÍN”.

B. EXPERIENCIA DEL POSTOR EN LA ESPECIALIDAD	GEO SYSTEMS S.A.C.
<p>independientes, en cuyo caso solo se considerará, para la evaluación, las veinte (20) primeras contrataciones indicadas en el Anexo N° 8 referido a la Experiencia del Postor en la Especialidad.</p> <p>En el caso de suministro, solo se considera como experiencia la parte del contrato que haya sido ejecutada durante los ocho (8) años anteriores a la fecha de presentación de ofertas, debiendo adjuntarse copia de las conformidades correspondientes a tal parte o los respectivos comprobantes de pago cancelados.</p> <p>En los casos que se acredite experiencia adquirida en consorcio, debe presentarse la promesa de consorcio o el contrato de consorcio del cual se desprenda fehacientemente el porcentaje de las obligaciones que se asumió en el contrato presentado; de lo contrario, no se computará la experiencia proveniente de dicho contrato.</p> <p>Asimismo, cuando se presenten contratos derivados de procesos de selección convocados antes del 20.09.2012, la calificación se ceñirá al método descrito en la Directiva "Participación de Proveedores en Consorcio en las Contrataciones del Estado", debiendo presumirse que el porcentaje de las obligaciones equivale al porcentaje de participación de la promesa de consorcio o del contrato de consorcio. En caso que en dichos documentos no se consigne el porcentaje de participación se presumirá que las obligaciones se ejecutaron en partes iguales.</p> <p>Si el titular de la experiencia no es el postor, consignar si dicha experiencia corresponde a la matriz en caso que el postor sea sucursal, o fue transmitida por reorganización societaria, debiendo acompañar la documentación sustentatoria correspondiente.</p> <p>Si el postor acredita experiencia de otra persona jurídica como consecuencia de una reorganización societaria, debe presentar adicionalmente el Anexo N° 9.</p> <p>Cuando en los contratos, órdenes de compra o comprobantes de pago el monto facturado se encuentre expresado en moneda extranjera, debe indicarse el tipo de cambio venta publicado por la Superintendencia de Banca, Seguros y AFP correspondiente a la fecha de suscripción del contrato, de emisión de la orden de compra o de cancelación del comprobante de pago, según corresponda.</p> <p>Sin perjuicio de lo anterior, los postores deben llenar y presentar el Anexo N° 8 referido a la Experiencia del Postor en la Especialidad.</p>	
Resultado	Calificada




ANEXO N° 01

EVALUACION DE OFERTAS (FECHA 02.04.2025 AL 09.04.2025)

ADJUDICACIÓN SIMPLIFICADA N°088-2024-GRSM/CS-2 – SEGUNDA CONVOCATORIA CONTRATACIÓN DE BIENES - ADQUISICIÓN DE TRES (03) EQUIPO DE POSICIONAMIENTO – GPS PARA LA IMPLEMENTACION DEL EQUIPO TÉCNICO, ENCARGADO DE REALIZAR ACCIONES EN EL MARCO DE LA ZONIFICACIÓN ECOLÓGICA Y ECONÓMICA PARA EL PROYECTO DE INVERSIÓN CON CUI N° 2519455 – “MEJORAMIENTO DE LOS SERVICIOS DE INFORMACIÓN DE LA ZEE EN LAS 10 PROVINCIAS DEL DEPARTAMENTO DE SAN MARTÍN”.

PUNTAJE MAXIMO 100 PUNTOS

N°	POSTORES	OFERTA ECONOMICA (80)			SUB TOTAL PUNTAJE	MYPE		TOTAL PUNTAJE
		Monto S/	IGV	Puntaje		PRESENTA	Puntaje	
1	GEO SYSTEMS S.A.C.	67,900.00	Incluye IGV	100.00	100.00	NO	0.00	100.00



PROYECTO:

ADQUISICIÓN DE TRES (03) EQUIPO DE POSICIONAMIENTO – GPS PARA LA IMPLEMENTACION DEL EQUIPO TÉCNICO, ENCARGADO DE REALIZAR ACCIONES EN EL MARCO DE LA ZONIFICACIÓN ECOLÓGICA Y ECONÓMICA PARA EL PROYECTO DE INVERSIÓN CON CUI N° 2519455 – “MEJORAMIENTO DE LOS SERVICIOS DE INFORMACIÓN DE LA ZEE EN LAS 10 PROVINCIAS DEL DEPARTAMENTO DE SAN MARTÍN

CARACTERÍSTICAS TÉCNICAS		GEO SYSTEMAS SAC	
		EL POSTOR OFERTANTE DEBE DETALLAR	
DENOMINACION:	GNSS DA2 CON COLECTOR PARA SER USADO CON ACCESORIO DE MANO HANDLE. Incluye suscripción por 03 años de software de campo Access and Catalyst survey.	PROPUESTA	CUMPLIMIENTO
RECEPTOR GNSS			
RECEPTOR DE SISTEMAS MÚLTIPLES	GPS, GLONASS, GALILEO, BEIDOU	Tecnología de posicionamiento Trimble ProPoint GNSS que mejora la exactitud y la productividad en condiciones GNSS adversas: GPS: L1C/A, L2C, L5 GLONASS: L1C/A, L2C/A SBAS: L1C/A, L2C, L5 GALILEO: E01, E5A BeiDou: B1, B1C, B2A QZSS: L1C/A, L2C, L5 NavIC (IRNSS): L5 GPS, GLONASS, GALILEO, BEIDOU	SI CUMPLE
Precisión	Precisión en post-proceso: Horizontal entre 5 a 10 mm + 1 ppm en toma de datos Precisión en tiempo real: Horizontal: 2 cm o inferior las precisiones verticales son opcionales	Precisión en post-proceso: Horizontal 10 mm + 1 ppm en toma de datos Precisión en tiempo real: Horizontal: 2 cm las precisiones verticales son opcionales	SI CUMPLE
Modo de operación	Estático-rápido, cinemático. Con capacidad para correcciones en tiempo real y post- proceso. Modo de operación como rover.	Estático-rápido, cinemático. Con capacidad para correcciones en tiempo real y post- proceso. Modo de operación como rover.	SI CUMPLE
Memoria	Entre 14 - 16 GB en caso sean equipos integrados(colector y receptor GNSS todo en uno) o 64 GB para almacenamiento en el colector de datos(colector y receptor GNSS separados)	64GB para el almacenamiento en el colector de datos (colector TDC6 y receptor GNSS DA2 separados)	SI CUMPLE
Fuente de poder	• 2 baterías intercambiables y recargables con duración de 6 horas de uso cada una, con una duración total de 12 horas como mínimo. • Kit de alimentación con tensión eléctrica de 220 voltios y 60 Hz, para recarga de baterías.	• 2 baterías intercambiables y recargables con duración de 6 horas de uso cada una, con una duración total de 12 horas como mínimo • Kit de alimentación con tensión eléctrica de 220 voltios y 60 Hz, para recarga de baterías.	SI CUMPLE
Temperatura de funcionamiento	• Entre -10°C a +60°C o rango superior.	-20°C a +60°C	SI CUMPLE
Temperatura de almacenamiento	•Entre -30°C a +70°C o rango superior.	-40°C a +70°C	SI CUMPLE
Resistencia	IP65 o superior aprueba de polvo y agua. Esta especificación deberá estar indicada en el catálogo u hoja de datos del producto Resistente a golpes y vibraciones, según especificaciones militares. MIL-STD-810F o MIL-STD-810G.	IP65 a prueba de polvo y agua.Esta especificacion esta indicada en el catalogo u hoja de datos del producto Resistencia a caídas, golpes y vibraciones: - Soporte caídas desde 2 metros de altura al inclinar el jalón. - Soporta caídas desde 1,2 metros de altura sobre concreto. - Soporta vibraciones y golpes mecánicos(método de ensayo MIL-STD-810G)	SI CUMPLE
Comunicación	Integrada al equipo. En caso de antena externa Tecnología Bluetooth, cables y conectores.	Integrada al equipo. Antena externa Tecnología Bluetooth, cables y conectores - Bluetooth 4,2 - Apple con certificación Made for iOS - Puertos USB-A(solo alimentación) - Protocolos de datos NTRIP, VRS, JRTCM 3.2 MSM, CMRx, DCOL - Salida de posiciones NMEA(LLH), DCOL Servicio de ubicación de Android Servicio de ubicación de Apple Extras de ubicación de Android	SI CUMPLE
COLECTOR DE DATOS	Incorporada	Incorporada TDC6 TRIMBLE	SI CUMPLE
Sistema Operativo	Android 10 o superior C/Software de campo.	Android 12 C/Software de campo TRIMBLE ACCES	SI CUMPLE
Procesador	Procesador 2,2 GHz o superior.	2,7 GHz Qualcomm 6490 Ocho núcleos de 64 bits	SI CUMPLE
Pantalla	Entre 5 a 7 pulgadas o superior con retroiluminación LED.	6.3" pulgadas con retroiluminación LED Cristal Gorilla3, interfaz de usuario multi-touch color con stylus optico capacitivo(5mm), y compatible con el uso de guantes y dedos mojados	SI CUMPLE
Interfase equipo / operador	Interfase externa o integrada con teclado alfanumérico o virtual en pantalla táctil de alta resolución.	Interfase externa con teclado virtual en pantalla táctil de alta resolución. 1. Tecla para subir/bajar volumen, boton de encendido, tecla programable. 2. tecla de tres toques en el panel táctil(atrás/inicio/reciente) 3. Botones de activación a la izquierda y a la derecha del dispositivo	SI CUMPLE



PROYECTO:

ADQUISICIÓN DE TRES (03) EQUIPO DE POSICIONAMIENTO – GPS PARA LA IMPLEMENTACION DEL EQUIPO TÉCNICO, ENCARGADO DE REALIZAR ACCIONES EN EL MARCO DE LA ZONIFICACIÓN ECOLÓGICA Y ECONÓMICA PARA EL PROYECTO DE INVERSIÓN CON CUI N° 2519455 – “MEJORAMIENTO DE LOS SERVICIOS DE INFORMACIÓN DE LA ZEE EN LAS 10 PROVINCIAS DEL DEPARTAMENTO DE SAN MARTÍN

CARACTERÍSTICAS TÉCNICAS		GEO SYSTEMAS SAC	
		EL POSTOR OFERTANTE DEBE DETALLAR	
DENOMINACION:	GNSS DA2 CON COLECTOR PARA SER USADO CON ACCESORIO DE MANO HANDLE. Incluye suscripción por 03 años de software de campo Access and Catalyst survey.	PROPUESTA	CUMPLIMIENTO
Camara	Cámara frontal de 5MP o superior y cámara trasera de 13 MP o superior.	Camara frontal 5MP con enfoque fijo Camara trasera 16 MP con enfoque automatico y flash LED	SI CUMPLE
Bateria	Batería de 9 horas de uso continuo o superior	Bateria 5000 mAh, 9 horas de uso normal con pantalla al 100% Bateria de Li-ion intercambiable en caliente	SI CUMPLE
Comunicación	Bluetooth, USB, Wi-Fi, Modem celular incorporado para conexión a Internet.	Bluetooth, USB, Wi-Fi, Modem celular incorporado para conexión a Internet	SI CUMPLE
Protección IP	Estándar contra polvo y agua IP67.	Protección Contra la intrusión de agua y polvo: - IP67 - IEC 60529	SI CUMPLE
Accesorios básicos	Cables, cargador de batería y accesorio de mano, baston de 2 metros y bípode necesarios para realizar labores de catastro rural.	Cables, cargador de batería y accesorio de mano, baston de 2 metros y bípode necesarios para realizar labores de catastro rural.	SI CUMPLE
SOFTWARE DE CAPTURA Y REGISTRO DE INFORMACION DE CAMPO			
Sistema operativo	Android 10 o superior	Android 12	SI CUMPLE
Características	• Captura de puntos, líneas con nombre y código.	Captura de puntos, líneas con nombre y código.	SI CUMPLE
	• Levantamiento continuo, replanteo de puntos y líneas.	Levantamiento continuo, replanteo de puntos y líneas.	SI CUMPLE
	• Navegación autónoma	Navegación autónoma	SI CUMPLE
	• Debe poder verse en una misma pantalla la información de mapa de fondo y los puntos tomados en campo.	Puede verse en una misma pantalla la información de mapa de fondo y los puntos tomados en campo.	SI CUMPLE
	• Capacidad de recibir mapas y/o imágenes georreferenciadas en formatos como: dxf, shp, jpg, entre otros	Capacidad de recibir mapas y/o imágenes georreferenciadas en formatos como: dxf, shp, jpg, entre otros	SI CUMPLE
	• Vinculación con información GNSS.	Vinculación con información GNSS.	SI CUMPLE
	• Debe tener mapa de fondo indicando como mínimo calles y principales rutas de la ciudad propio de la marca sin necesidad de conexión a internet	Tiene mapa de fondo indicando como mínimo calles y principales rutas de la ciudad propio de la marca sin necesidad de conexión a internet	SI CUMPLE
	• Configurable en idioma español.	Configurable en idioma español.	SI CUMPLE
		Soporta múltiples sistemas de referencia.	SI CUMPLE
		Última versión del aplicativo a la fecha de entrega de los equipos con una licencia con validez de 3 años.	SI CUMPLE
SOFTWARE DE POSPROCESAMIENTO DIFERENCIAL			
Sistema operativo	Soporte para el sistema operativo WINDOWS 10, 11 o superior	Soporte para el sistema operativo WINDOWS 10	SI CUMPLE
Características	• Licencia en llave física para usarse en diferentes PC o laptop	Licencia en llave física para usarse en diferentes PC o laptop	SI CUMPLE
	• Transferencia de datos GNSS a PC y viceversa.	Transferencia de datos GNSS a PC y viceversa.	SI CUMPLE
	• Procesamiento diferencial.	Procesamiento diferencial.	SI CUMPLE
	• Descarga de efemérides de forma directa sin necesidad de ir a la página web de la NASA.	Descarga de efemérides de forma directa sin necesidad de ir a la página web de la NASA.	SI CUMPLE
	• Exportar/importar datos en formato CAD/GIS, DWG, DXF, entre otros.	Exportar/importar datos en formato CAD/GIS, DWG, DXF, entre otros.	SI CUMPLE
	• Tratamiento de archivos de formato Rinex de cualquier marca de receptores GNSS y cualquier modo de operación.	Tratamiento de archivos de formato Rinex de cualquier marca de receptores GNSS y cualquier modo de operación.	SI CUMPLE
	• Generación de atributos y base de datos.	Generación de atributos y base de datos.	SI CUMPLE
	• Configuración de idioma en español.	Configuración de idioma en español.	SI CUMPLE
		Tratamiento de información vectorial.	SI CUMPLE
		Última versión del aplicativo a la fecha de entrega de los equipos	SI CUMPLE
MONTO		S/ 67,900.00	(SE ENCUENTRE DENTRO DEL VALOR ESTIMADO)

