

BASES INTEGRADAS DE ADJUDICACIÓN SIMPLIFICADA PARA LA CONTRATACIÓN DEL SERVICIO DE CONSULTORÍA DE OBRA

Aprobado mediante Directiva N° 001-2019-OSCE/CD



SUB DIRECCIÓN DE NORMATIVIDAD – DIRECCIÓN TÉCNICO NORMATIVA
ORGANISMO SUPERVISOR DE LAS CONTRATACIONES DEL ESTADO - OSCE

SIMBOLOGÍA UTILIZADA:

N°	Símbolo	Descripción
1	[ABC] / [.....]	La información solicitada dentro de los corchetes sombreados debe ser completada por la Entidad durante la elaboración de las bases.
2	[ABC] / [.....]	Es una indicación, o información que deberá ser completada por la Entidad con posterioridad al otorgamiento de la buena pro para el caso específico de la elaboración de la PROFORMA DEL CONTRATO; o por los proveedores, en el caso de los ANEXOS de la oferta.
3	<div>Importante</div> <div>• Abc</div>	Se refiere a consideraciones importantes a tener en cuenta por el órgano encargado de las contrataciones o comité de selección, según corresponda y por los proveedores.
4	<div>Advertencia</div> <div>• Abc</div>	Se refiere a advertencias a tener en cuenta por el órgano encargado de las contrataciones o comité de selección, según corresponda y por los proveedores.
5	<div>Importante para la Entidad</div> <div>• Xyz</div>	Se refiere a consideraciones importantes a tener en cuenta por el órgano encargado de las contrataciones o comité de selección, según corresponda y deben ser eliminadas una vez culminada la elaboración de las bases.

CARACTERÍSTICAS DEL DOCUMENTO:

Las bases estándar deben ser elaboradas en formato WORD, y deben tener las siguientes características:

N°	Características	Parámetros
1	Márgenes	Superior : 2.5 cm Inferior: 2.5 cm Izquierda: 2.5 cm Derecha: 2.5 cm
2	Fuente	Arial
3	Estilo de Fuente	Normal: Para el contenido en general Cursiva: Para el encabezado y pie de página Para las Consideraciones importantes (Ítem 3 del cuadro anterior)
4	Color de Fuente	Automático: Para el contenido en general Azul : Para las Consideraciones importantes (Ítem 3 del cuadro anterior)
5	Tamaño de Letra	16 : Para las dos primeras hojas de las Secciones General y Específica 11 : Para el nombre de los Capítulos. 10 : Para el cuerpo del documento en general 9 : Para el encabezado y pie de página Para el contenido de los cuadros, pudiendo variar, según la necesidad 8 : Para las Notas al pie
6	Alineación	Justificada: Para el contenido en general y notas al pie. Centrada : Para la primera página, los títulos de las Secciones y nombres de los Capítulos)
7	Interlineado	Sencillo
8	Espaciado	Anterior : 0 Posterior : 0
9	Subrayado	Para los nombres de las Secciones y para resaltar o hacer hincapié en algún concepto

INSTRUCCIONES DE USO:

- Una vez registrada la información solicitada dentro de los corchetes sombreados en gris, el texto deberá quedar en letra tamaño 10, con estilo normal, sin formato de negrita y sin sombreado.
- La nota **IMPORTANTE** no puede ser modificada ni eliminada en la Sección General. En el caso de la Sección Específica debe seguirse la instrucción que se indica en dicha nota.



BASES ESTÁNDAR DE ADJUDICACIÓN SIMPLIFICADA PARA LA CONTRATACIÓN DEL SERVICIO DE CONSULTORÍA DE OBRA¹

**ADJUDICACIÓN SIMPLIFICADA N°
037-2024-MPHCO/OEC**

PRIMERA CONVOCATORIA

BASES INTEGRADAS

**CONTRATACIÓN DEL SERVICIO DE CONSULTORIA DE
OBRA PARA LA ELABORACIÓN DEL EXPEDIENTE
TECNICO DEL PROYECTO: “MEJORAMIENTO DEL
SERVICIO DE TRANSITABILIDAD VIAL INTERURBANA
EN EL CAMINO VECINAL RUTA HU-1093: EMP. PE-3N -
HUANCACHUPA - EMP. HU-1095 (CAYRAN), DISTRITO
DE SAN FRANCISCO DE CAYRAN DE LA PROVINCIA DE
HUÁNUCO DEL DEPARTAMENTO DE HUÁNUCO”**

¹ Estas Bases se utilizarán para la contratación del servicio de consultoría de obra. Para tal efecto, se deberá tener en cuenta la siguiente definición:

Consultoría de obra: Servicios profesionales altamente calificados consistente en la elaboración del expediente técnico de obras, en la supervisión de la elaboración del expediente técnico de obra o en la supervisión de obras.

DEBER DE COLABORACIÓN

La Entidad y todo proveedor que se someta a las presentes Bases, sea como participante, postor y/o contratista, deben conducir su actuación conforme a los principios previstos en la Ley de Contrataciones del Estado.

En este contexto, se encuentran obligados a prestar su colaboración al OSCE y a la Secretaría Técnica de la Comisión de Defensa de la Libre Competencia del INDECOPI, en todo momento según corresponda a sus competencias, a fin de comunicar presuntos casos de fraude, colusión y corrupción por parte de los funcionarios y servidores de la Entidad, así como los proveedores y demás actores que participan en el proceso de contratación.

De igual forma, deben poner en conocimiento del OSCE y a la Secretaría Técnica de la Comisión de Defensa de la Libre Competencia del INDECOPI los indicios de conductas anticompetitivas que se presenten durante el proceso de contratación, en los términos del Decreto Legislativo N° 1034, "Ley de Represión de Conductas Anticompetitivas", o norma que la sustituya, así como las demás normas de la materia.

La Entidad y todo proveedor que se someta a las presentes Bases, sea como participante, postor y/o contratista del proceso de contratación deben permitir al OSCE o a la Secretaría Técnica de la Comisión de Defensa de la Libre Competencia del INDECOPI el acceso a la información referida a las contrataciones del Estado que sea requerida, prestar testimonio o absolución de posiciones que se requieran, entre otras formas de colaboración.

SECCIÓN GENERAL

DISPOSICIONES COMUNES DEL PROCEDIMIENTO DE SELECCIÓN

(ESTA SECCIÓN NO DEBE SER MODIFICADA EN NINGÚN EXTREMO, BAJO SANCIÓN DE NULIDAD)

CAPÍTULO I

ETAPAS DEL PROCEDIMIENTO DE SELECCIÓN

1.1. REFERENCIAS

Cuando en el presente documento se mencione la palabra Ley, se entiende que se está haciendo referencia a la Ley N° 30225, Ley de Contrataciones del Estado, y cuando se mencione la palabra Reglamento, se entiende que se está haciendo referencia al Reglamento de la Ley de Contrataciones del Estado aprobado por Decreto Supremo N° 344-2018-EF.

Las referidas normas incluyen sus respectivas modificaciones, de ser el caso.

1.2. CONVOCATORIA

Se realiza a través de su publicación en el SEACE de conformidad con lo señalado en el artículo 54 del Reglamento, en la fecha señalada en el calendario del procedimiento de selección, debiendo adjuntar las bases y resumen ejecutivo.

1.3. REGISTRO DE PARTICIPANTES

El registro de participantes se realiza conforme al artículo 55 del Reglamento. En el caso de un consorcio, basta que se registre uno (1) de sus integrantes.

Importante

- *Para registrarse como participante en un procedimiento de selección convocado por las Entidades del Estado Peruano, es necesario que los proveedores cuenten con inscripción vigente y estar habilitados ante el Registro Nacional de Proveedores (RNP) que administra el Organismo Supervisor de las Contrataciones del Estado (OSCE). Para obtener mayor información, se puede ingresar a la siguiente dirección electrónica: www.rnp.gob.pe.*
- *Los proveedores que deseen registrar su participación deben ingresar al SEACE utilizando su Certificado SEACE (usuario y contraseña). Asimismo, deben observar las instrucciones señaladas en el documento de orientación "Guía para el registro de participantes electrónico" publicado en <https://www2.seace.gob.pe/>.*
- *En caso los proveedores no cuenten con inscripción vigente en el RNP y/o se encuentren inhabilitados o suspendidos para ser participantes, postores y/o contratistas, el SEACE restringirá su registro, quedando a potestad de estos intentar nuevamente registrar su participación en el procedimiento de selección en cualquier otro momento, dentro del plazo establecido para dicha etapa, siempre que haya obtenido la vigencia de su inscripción o quedado sin efecto la sanción que le impuso el Tribunal de Contrataciones del Estado.*

1.4. FORMULACIÓN DE CONSULTAS Y OBSERVACIONES A LAS BASES

La formulación de consultas y observaciones a las bases se efectúa de conformidad con lo establecido en los numerales 72.1 y 72.2 del artículo 72 del Reglamento, así como el literal a) del artículo 89 del Reglamento.

Importante

No pueden formularse consultas ni observaciones respecto del contenido de una ficha de homologación aprobada. Las consultas y observaciones que se formulen sobre el particular, se tienen como no presentadas.

1.5. ABSOLUCIÓN DE CONSULTAS, OBSERVACIONES E INTEGRACIÓN DE BASES

La absolución de consultas, observaciones e integración de las bases se realizan conforme a las disposiciones previstas en el numeral 72.4 del artículo 72 y el literal a) del artículo 89 del Reglamento.

Importante

- *No se absolverán consultas y observaciones a las bases que se presenten en forma física.*
- *Cuando exista divergencia entre lo indicado en el pliego de absolución de consultas y observaciones y la integración de bases, prevalece lo absuelto en el referido pliego; sin perjuicio, del deslinde de responsabilidades correspondiente.*

1.6. FORMA DE PRESENTACIÓN DE OFERTAS

Las ofertas se presentan conforme lo establecido en el artículo 59 y en el artículo 90 del Reglamento.

Las declaraciones juradas, formatos o formularios previstos en las bases que conforman la oferta deben estar debidamente firmados por el postor (firma manuscrita o digital, según la Ley N° 27269, Ley de Firmas y Certificados Digitales²). Los demás documentos deben ser visados por el postor. En el caso de persona jurídica, por su representante legal, apoderado o mandatario designado para dicho fin y, en el caso de persona natural, por este o su apoderado. No se acepta el pegado de la imagen de una firma o visto. Las ofertas se presentan foliadas.

Importante

- *Los formularios electrónicos que se encuentran en el SEACE y que los proveedores deben llenar para presentar sus ofertas, tienen carácter de declaración jurada.*
- *En caso la información contenida en los documentos escaneados que conforman la oferta no coincida con lo declarado a través del SEACE, prevalece la información declarada en los documentos escaneados.*
- *No se tomará en cuenta las ofertas que se presenten en físico a la Entidad.*

1.7. PRESENTACIÓN Y APERTURA DE OFERTAS

El participante presentará su oferta de manera electrónica a través del SEACE, desde las 00:01 horas hasta las 23:59 horas del día establecido para el efecto en el cronograma del procedimiento; adjuntando el archivo digitalizado que contenga los documentos que conforman la oferta de acuerdo a lo requerido en las bases.

El participante debe verificar antes de su envío, bajo su responsabilidad, que el archivo pueda ser descargado y su contenido sea legible.

Importante

Los integrantes de un consorcio no pueden presentar ofertas individuales ni conformar más de un consorcio en un procedimiento de selección, o en un determinado ítem cuando se trate de procedimientos de selección según relación de ítems.

² Para mayor información sobre la normativa de firmas y certificados digitales ingresar a: <https://www.indecopi.gob.pe/web/firmas-digitales/firmar-y-certificados-digitales>

En la apertura electrónica de la oferta técnica, el órgano encargado de las contrataciones o el comité de selección, según corresponda, verifica la presentación de lo exigido en la sección específica de las bases de conformidad con el numeral 81.2 del artículo 81 del Reglamento y determina si las ofertas responden a las características y/o requisitos y condiciones de los Términos de Referencia, detallados en la sección específica de las bases. De no cumplir con lo requerido, la oferta se considera no admitida.

1.8. CALIFICACIÓN Y EVALUACIÓN DE LAS OFERTAS

La calificación y evaluación de los postores se realiza conforme los requisitos de calificación y factores de evaluación que se indican en la sección específica de las bases.

La evaluación técnica y económica se realiza sobre la base de:

Oferta técnica : 100 puntos
Oferta económica : 100 puntos

1.8.1 CALIFICACIÓN DE LAS OFERTAS TÉCNICAS

La calificación de las ofertas técnicas se realiza conforme a lo establecido en el numeral 82.1 del artículo 82 del Reglamento.

1.8.2 EVALUACIÓN DE LAS OFERTAS TÉCNICAS

La evaluación de las ofertas técnicas se realiza conforme a lo establecido en los numerales 82.2 y 82.3 del artículo 82 del Reglamento.

1.8.3 APERTURA Y EVALUACIÓN DE OFERTAS ECONÓMICAS

El órgano encargado de las contrataciones o el comité de selección, según corresponda, evalúa las ofertas económicas y determina el puntaje total de las ofertas conforme a lo dispuesto en el artículo 83 del Reglamento así como los coeficientes de ponderación previstos en la sección específica de las bases.

Importante

En el caso de contratación de consultorías de obras a ser prestadas fuera de la provincia de Lima y Callao, cuyo valor referencial no supere los doscientos mil Soles (S/200,000.00), a solicitud del postor se asigna una bonificación equivalente al diez por ciento (10%) sobre el puntaje total obtenido por los postores con domicilio en la provincia donde prestará el servicio, o en las provincias colindantes, sean o no pertenecientes al mismo departamento o región. El domicilio es el consignado en la constancia de inscripción ante el RNP³. Lo mismo aplica en el caso de procedimientos de selección por relación de ítems, cuando algún ítem no supera el monto señalado anteriormente.

1.9. SUBSANACIÓN DE LAS OFERTAS

La subsanación de las ofertas se sujeta a lo establecido en el artículo 60 del Reglamento. El plazo que se otorgue para la subsanación no puede ser inferior a un (1) día hábil.

La solicitud de subsanación se realiza de manera electrónica a través del SEACE y será remitida al correo electrónico consignado por el postor al momento de realizar su inscripción en el RNP, siendo su responsabilidad el permanente seguimiento de las notificaciones a dicho

³ La constancia de inscripción electrónica se visualizará en el portal web del Registro Nacional de Proveedores: www.rnp.gob.pe

correo. La notificación de la solicitud se entiende efectuada el día de su envío al correo electrónico.

La presentación de las subsanaciones se realiza a través del SEACE. No se tomará en cuenta la subsanación que se presente en físico a la Entidad.

1.10. OTORGAMIENTO DE LA BUENA PRO

La buena pro se otorga luego de la evaluación correspondiente según lo indicado en el numeral 1.8.3 de la presente sección.

Previo al otorgamiento de la buena pro, el órgano encargado de las contrataciones o el comité de selección, según corresponda, aplica lo dispuesto en el artículo 68 del Reglamento, sobre el rechazo de las ofertas, de ser el caso.

En el supuesto de que dos (2) o más ofertas empaten, el otorgamiento de la buena pro se efectúa siguiendo estrictamente el orden señalado en el numeral 91.2 del artículo 91 del Reglamento.

El desempate mediante sorteo se realiza de manera electrónica a través del SEACE.

Definida la oferta ganadora, el órgano encargado de las contrataciones o el comité de selección, según corresponda, otorga la buena pro, mediante su publicación en el SEACE, incluyendo el cuadro comparativo y las actas debidamente motivadas de los resultados de la admisión, no admisión, calificación, descalificación, evaluación, rechazo y el otorgamiento de la buena pro.

1.11. CONSENTIMIENTO DE LA BUENA PRO

Cuando se hayan presentado dos (2) o más ofertas, el consentimiento de la buena pro se produce a los cinco (5) días hábiles siguientes de la notificación de su otorgamiento, sin que los postores hayan ejercido el derecho de interponer el recurso de apelación.

En caso que se haya presentado una sola oferta, el consentimiento de la buena pro se produce el mismo día de la notificación de su otorgamiento.

El consentimiento del otorgamiento de la buena pro se publica en el SEACE al día hábil siguiente de producido.

Importante

Una vez consentido el otorgamiento de la buena pro, el órgano encargado de las contrataciones o el órgano de la Entidad al que se haya asignado tal función realiza la verificación de la oferta presentada por el postor ganador de la buena pro conforme lo establecido en el numeral 64.6 del artículo 64 del Reglamento.

CAPÍTULO II SOLUCIÓN DE CONTROVERSIAS DURANTE EL PROCEDIMIENTO DE SELECCIÓN

2.1. RECURSO DE APELACIÓN

A través del recurso de apelación se pueden impugnar los actos dictados durante el desarrollo del procedimiento de selección hasta antes del perfeccionamiento del contrato.

El recurso de apelación se presenta ante la Entidad convocante, y es conocido y resuelto por su Titular, cuando el valor referencial sea igual o menor a cincuenta (50) UIT. Cuando el valor referencial sea mayor a dicho monto, el recurso de apelación se presenta ante y es resuelto por el Tribunal de Contrataciones del Estado.

En los procedimientos de selección según relación de ítems, el valor referencial total del procedimiento determina ante quién se presenta el recurso de apelación.

Los actos que declaren la nulidad de oficio, la cancelación del procedimiento de selección y otros actos emitidos por el Titular de la Entidad que afecten la continuidad de este, se impugnan ante el Tribunal de Contrataciones del Estado.

Importante

- *Una vez otorgada la buena pro, el órgano encargado de las contrataciones o el comité de selección, según corresponda, está en la obligación de permitir el acceso de los participantes y postores al expediente de contratación, salvo la información calificada como secreta, confidencial o reservada por la normativa de la materia, a más tardar dentro del día siguiente de haberse solicitado por escrito.*
- *A efectos de recoger la información de su interés, los postores pueden valerse de distintos medios, tales como: (i) la lectura y/o toma de apuntes, (ii) la captura y almacenamiento de imágenes, e incluso (iii) pueden solicitar copia de la documentación obrante en el expediente, siendo que, en este último caso, la Entidad deberá entregar dicha documentación en el menor tiempo posible, previo pago por tal concepto.*
- *El recurso de apelación se presenta ante la Mesa de Partes del Tribunal o ante las oficinas desconcentradas del OSCE o en la Unidad de Trámite Documentario de la Entidad, según corresponda.*

2.2. PLAZOS DE INTERPOSICIÓN DEL RECURSO DE APELACIÓN

La apelación contra el otorgamiento de la buena pro o contra los actos dictados con anterioridad a ella se interpone dentro de los cinco (5) días hábiles siguientes de haberse notificado el otorgamiento de la buena pro.

La apelación contra los actos dictados con posterioridad al otorgamiento de la buena pro, contra la declaración de nulidad, cancelación y declaratoria de desierto del procedimiento, se interpone dentro de los cinco (5) días hábiles siguientes de haberse tomado conocimiento del acto que se desea impugnar.

CAPÍTULO III DEL CONTRATO

3.1. PERFECCIONAMIENTO DEL CONTRATO

Los plazos y el procedimiento para perfeccionar el contrato se realiza conforme a lo indicado en el artículo 141 del Reglamento.

Para perfeccionar el contrato, el postor ganador de la buena pro debe presentar los documentos señalados en el artículo 139 del Reglamento y los previstos en la sección específica de las bases.

3.2. GARANTÍAS

Las garantías que deben otorgar los postores y/o contratistas, según corresponda, son las de fiel cumplimiento del contrato y por los adelantos.

3.2.1. GARANTÍA DE FIEL CUMPLIMIENTO

Como requisito indispensable para perfeccionar el contrato, el postor ganador debe entregar a la Entidad la garantía de fiel cumplimiento del mismo por una suma equivalente al diez por ciento (10%) del monto del contrato original. Esta se mantiene vigente hasta el consentimiento de la liquidación final.

3.2.2. GARANTÍA DE FIEL CUMPLIMIENTO POR PRESTACIONES ACCESORIAS

En las contrataciones que conllevan la ejecución de prestaciones accesorias, tales como mantenimiento, reparación o actividades afines, se otorga una garantía adicional por una suma equivalente al diez por ciento (10%) del monto del contrato de la prestación accesorio, la misma que debe ser renovada periódicamente hasta el cumplimiento total de las obligaciones garantizadas.

Importante

En los contratos de consultorías de obras que celebren las Entidades con las micro y pequeñas empresas, estas últimas pueden otorgar como garantía de fiel cumplimiento el diez por ciento (10%) del monto del contrato, porcentaje que es retenido por la Entidad durante la primera mitad del número total de pagos a realizarse, de forma prorrateada en cada pago, con cargo a ser devuelto a la finalización del mismo, conforme lo establecen los numerales 149.4 y 149.5 del artículo 149 del Reglamento y numeral 151.2 del artículo 151 del Reglamento.

3.2.3. GARANTÍA POR ADELANTO

En caso se haya previsto en la sección específica de las bases la entrega de adelantos, el contratista debe presentar una garantía emitida por idéntico monto conforme a lo estipulado en el artículo 153 del Reglamento.

3.3. REQUISITOS DE LAS GARANTÍAS

Las garantías que se presenten deben ser incondicionales, solidarias, irrevocables y de realización automática en el país, al solo requerimiento de la Entidad. Asimismo, deben ser emitidas por empresas que se encuentren bajo la supervisión directa de la Superintendencia de Banca, Seguros y Administradoras Privadas de Fondos de Pensiones y que cuenten con clasificación de riesgo B o superior. Asimismo, deben estar autorizadas para emitir garantías; o estar consideradas en la última lista de bancos extranjeros de primera categoría que

periódicamente publica el Banco Central de Reserva del Perú.

Importante

Corresponde a la Entidad verificar que las garantías presentadas por el postor ganador de la buena pro y/o contratista cumplan con los requisitos y condiciones necesarios para su aceptación y eventual ejecución; sin perjuicio de la determinación de las responsabilidades funcionales que correspondan.

Advertencia

Los funcionarios de las Entidades no deben aceptar garantías emitidas bajo condiciones distintas a las establecidas en el presente numeral, debiendo tener en cuenta lo siguiente:

- 1. La clasificadora de riesgo que asigna la clasificación a la empresa que emite la garantía debe encontrarse listada en el portal web de la SBS (<http://www.sbs.gob.pe/sistema-financiero/clasificadoras-de-riesgo>).*
- 2. Se debe identificar en la página web de la clasificadora de riesgo respectiva, cuál es la clasificación vigente de la empresa que emite la garantía, considerando la vigencia a la fecha de emisión de la garantía.*
- 3. Para fines de lo establecido en el artículo 148 del Reglamento, la clasificación de riesgo B, incluye las clasificaciones B+ y B.*
- 4. Si la empresa que otorga la garantía cuenta con más de una clasificación de riesgo emitida por distintas empresas listadas en el portal web de la SBS, bastará que en una de ellas cumpla con la clasificación mínima establecida en el Reglamento.*

En caso exista alguna duda sobre la clasificación de riesgo asignada a la empresa emisora de la garantía, se deberá consultar a la clasificadora de riesgos respectiva.

De otro lado, además de cumplir con el requisito referido a la clasificación de riesgo, a efectos de verificar si la empresa emisora se encuentra autorizada por la SBS para emitir garantías, debe revisarse el portal web de dicha Entidad (<http://www.sbs.gob.pe/sistema-financiero/relacion-de-empresas-que-se-encuentran-autorizadas-a-emitir-cartas-fianza>).

Los funcionarios competentes deben verificar la autenticidad de la garantía a través de los mecanismos establecidos (consulta web, teléfono u otros) por la empresa emisora.

3.4. EJECUCIÓN DE GARANTÍAS

La Entidad puede solicitar la ejecución de las garantías conforme a los supuestos contemplados en el artículo 155 del Reglamento.

3.5. ADELANTOS

La Entidad puede entregar adelantos directos al contratista, los que en ningún caso exceden en conjunto del treinta por ciento (30%) del monto del contrato original, siempre que ello haya sido previsto en la sección específica de las bases.

3.6. PENALIDADES**3.6.1. PENALIDAD POR MORA EN LA EJECUCIÓN DE LA PRESTACIÓN**

En caso de retraso injustificado del contratista en la ejecución de las prestaciones objeto del contrato, la Entidad le aplica automáticamente una penalidad por mora por cada día de atraso, de conformidad con el artículo 162 del Reglamento.

3.6.2. OTRAS PENALIDADES

La Entidad puede establecer penalidades distintas a la mencionada en el numeral precedente, según lo previsto en el artículo 163 del Reglamento y lo indicado en la sección específica de las bases.

Estos dos tipos de penalidades se calculan en forma independiente y pueden alcanzar cada una un monto máximo equivalente al diez por ciento (10%) del monto del contrato vigente, o de ser el caso, del ítem que debió ejecutarse.

3.7. PAGOS

El pago se realiza después de ejecutada la respectiva prestación, pudiendo contemplarse pagos a cuenta, según la forma establecida en la sección específica de las bases o en el contrato.

La Entidad paga las contraprestaciones pactadas a favor del contratista dentro de los diez (10) días calendario siguientes de otorgada la conformidad de los servicios, siempre que se verifiquen las condiciones establecidas en el contrato para ello, bajo responsabilidad del funcionario competente.

La conformidad se emite en un plazo máximo de quince (15) días, bajo responsabilidad del funcionario que debe emitir la conformidad.

En el caso que se haya suscrito contrato con un consorcio, el pago se realizará de acuerdo a lo que se indique en el contrato de consorcio.

Advertencia

En caso de retraso en los pagos a cuenta o pago final por parte de la Entidad, salvo que se deba a caso fortuito o fuerza mayor, esta reconoce al contratista los intereses legales correspondientes, de conformidad con el artículo 39 de la Ley y 171 del Reglamento, debiendo repetir contra los responsables de la demora injustificada.

3.8. INCUMPLIMIENTO DEL CONTRATO

Las causales para la resolución del contrato, serán aplicadas de conformidad con el artículo 36 de la Ley y 164 del Reglamento.

3.9. DISPOSICIONES FINALES

Todos los demás aspectos del presente procedimiento no contemplados en las bases se regirán supletoriamente por la Ley y su Reglamento, así como por las disposiciones legales vigentes.

SECCIÓN ESPECÍFICA

CONDICIONES ESPECIALES DEL PROCEDIMIENTO DE SELECCIÓN

(EN ESTA SECCIÓN LA ENTIDAD DEBERÁ COMPLETAR LA INFORMACIÓN EXIGIDA, DE ACUERDO A LAS INSTRUCCIONES INDICADAS)

**CAPÍTULO I
GENERALIDADES**

1.1. ENTIDAD CONVOCANTE

Nombre : MUNICIPALIDAD PROVINCIAL DE HUÁNUCO
RUC N° : 20146008845
Domicilio legal : Jr. General Prado N° 750 – Huánuco.
Teléfono: : 062-516000
Correo electrónico: : sglogistica@munihuanuco.gob.pe

1.2. OBJETO DE LA CONVOCATORIA

El presente procedimiento de selección tiene por objeto la contratación del SERVICIO DE CONSULTORIA DE OBRA PARA LA ELABORACIÓN DE EXPEDIENTE TÉCNICO DEL PROYECTO: “MEJORAMIENTO DEL SERVICIO DE TRANSITABILIDAD VIAL INTERURBANA EN EL CAMINO VECINAL RUTA HU-1093: EMP. PE-3N - HUANCACHUPA - EMP. HU-1095 (CAYRAN), DISTRITO DE SAN FRANCISCO DE CAYRAN DE LA PROVINCIA DE HUÁNUCO DEL DEPARTAMENTO DE HUÁNUCO”.

1.3. VALOR REFERENCIAL⁴

El valor referencial asciende a S/ 155,000.00 (CIENTO CINCUENTA Y CINCO MIL CON 00/100 SOLES), incluidos los impuestos de Ley y cualquier otro concepto que incida en el costo total del servicio de consultoría de obra. El valor referencial ha sido calculado al mes de NOVIEMBRE del 2024.

Valor Referencial (VR)	Límites ⁵			
	Límite Inferior		Límite Superior	
	Con IGV	Sin IGV	Con IGV	Sin IGV
S/ 155,000.00 (CIENTO CINCUENTA Y CINCO MIL CON 00/100 SOLES)	S/ 139,500.00 (CIENTO TREINTA Y NUEVE MIL QUINIENTOS CON 00/100 SOLES)	S/ 118,220.33 (CIENTO DIECIOCHO MIL DOSCIENTOS VEINTE CON 33/100 SOLES)	S/ 170,500.00 (CIENTO SETENTA MIL QUINIENTOS CON 00/100 SOLES)	S/ 144,491.52 (CIENTO CUARENTA Y CUATRO MIL CUATROCIENTOS NOVENTA Y UNO CON 52/100 SOLES)

Importante

Las ofertas económicas no pueden exceder los límites del valor referencial de conformidad con el numeral 28.2 del artículo 28 de la Ley.

⁴ El monto del valor referencial indicado en esta sección de las bases no debe diferir del monto del valor referencial consignado en la ficha del procedimiento en el SEACE. No obstante, de existir contradicción entre estos montos, primará el monto del valor referencial indicado en las bases aprobadas.

⁵ De acuerdo a lo señalado en el artículo 48 del Reglamento, estos límites se calculan considerando dos (2) decimales. Para ello, si el límite inferior tiene más de dos decimales, se aumenta en un dígito el valor del segundo decimal; en el caso del límite superior, se considera el valor del segundo decimal sin efectuar el redondeo.

1.4. EXPEDIENTE DE CONTRATACIÓN

El expediente de contratación fue aprobado mediante **RESOLUCION GERENCIAL N°00443-2024-MPHCO-GAF** de fecha 27 de noviembre del 2024.

1.5. FUENTE DE FINANCIAMIENTO

Recursos Determinados

Importante

La fuente de financiamiento debe corresponder a aquella prevista en la Ley de Equilibrio Financiero del Presupuesto del Sector Público del año fiscal en el cual se convoca el procedimiento de selección.

1.6. SISTEMA DE CONTRATACIÓN

El presente procedimiento se rige por el sistema de A SUMA ALZADA, de acuerdo con lo establecido en el expediente de contratación respectivo.

Importante

En el caso de supervisión de obras, cuando se haya previsto que las actividades comprenden la liquidación del contrato de obra, la supervisión se rige bajo el sistema de tarifas mientras que la liquidación se rige bajo el sistema a suma alzada.

1.7. ALCANCES DEL REQUERIMIENTO

El alcance de la prestación está definido en el Capítulo III de la presente sección de las bases.

1.8. PLAZO DE PRESTACIÓN DEL SERVICIO DE CONSULTORÍA DE OBRA

TRAMO	DENOMINACIÓN DE CARRETERA VECINAL	Plazo (días calendario)
1	MEJORAMIENTO DEL SERVICIO DE TRANSITABILIDAD VIAL INTERURBANA EN EL CAMINO VECINAL RUTA HU-1093: EMP. PE-3N - HUANCACHUPA - EMP. HU-1095 (CAYRAN), DISTRITO DE SAN FRANCISCO DE CAYRAN DE LA PROVINCIA DE HUÁNUCO	120

Los tiempos de revisión, evaluación, levantamiento de observaciones, dar conformidad y/o aprobación de los Informes del Expediente Técnico de Obra, no están computados dentro de los plazos establecidos, motivo por el cual no son causales de modificación del plazo contractual, ni mucho menos le dará derecho a ampliación de plazo al Consultor ni reclamar pagos por prestaciones adicionales. Asimismo, cuando los informes requieran de la opinión favorable de otras entidades, los plazos de revisión que estos demanden no estarán contenidos en el plazo de revisión de la entidad.

El plazo se computa desde la Entrega de Terreno o desde la Entrega del Adelanto; lo que ocurra último. El cómputo del plazo, excluye el día inicial e incluye la fecha de vencimiento.

INFORMES	Plazo
INFORME N°01	45 días calendario de iniciado el servicio
INFORME N°02	30 días calendario de aprobado el INFORME N°01
INFORME N°03	30 días calendario de aprobado el INFORME N°02

INFORME N°04 - Informe Final.	15 días calendario de haber recibido la notificación de la Certificación Ambiental del Estudio Socio Ambiental, Obtención del CIRA (de corresponder) y de aprobado el INFORME N° 03.
--	--

Nota:

Los Informes de Avance (INFORME N° 01, 02 Y 03) se presentarán en Un (01) Original (*), separado por especialidades, para facilitar su revisión, además de discos (CD o DVD) o USB que contenga los archivos digitales de la totalidad del contenido de los referidos informes en versión nativa y escaneado.

El Informe Final se presentará en Un (01) Original, además de discos (CD o DVD) o USB que contenga los archivos digitales de la totalidad del contenido del referido informe en versión nativa y escaneado.

INFORMES	Plazo
Instrumento de Gestión Ambiental	75 días calendario de iniciado el servicio

Importante

En el caso de supervisión de obras, el plazo inicial del contrato debe estar vinculado al del contrato de la obra a ejecutar y comprender hasta la liquidación de la obra, de conformidad con el artículo 10 de la Ley.

1.9. COSTO DE REPRODUCCIÓN Y ENTREGA DE BASES

Los participantes registrados tienen el derecho de recabar un ejemplar de las bases, para cuyo efecto deben cancelar en la Sub Gerencia de Tributación y Recaudación, la suma de S/ 0.15 céntimos por hoja, ubicado en Jr. General Prado N° 750 (1er. Piso) – Huánuco – Huánuco.

Importante

El costo de entrega de un ejemplar de las bases no puede exceder el costo de su reproducción.

1.10. BASE LEGAL

MARCO LEGAL Y NORMATIVA APLICABLE

- Ley N° 27972, Ley orgánica de Municipalidades.
- Ley N° 27783, Ley de Bases de la Descentralización
- Ley N° 28411, Ley General del Sistema Nacional de Presupuesto.
- Ley N° 27444, ley del Procedimiento Administrativo General.
- Decreto legislativo N° 1252, que crea el Sistema Nacional de Programación Multianual y Gestión de Inversiones y deroga la ley N° 27293, Ley del Sistema Nacional de Inversión Pública.
- Ley N° 30225, Ley de Contrataciones del Estado y su Reglamento, aprobado por el Decreto Supremo N° 082-2019-EF.
- Ley N° 27806, Ley de Transparencia y de Acceso a la Información Pública.
- Ley N° 29783, Ley de Seguridad y Salud en el Trabajo, su Reglamento aprobado mediante D.S. N° 005-2012-TR y sus respectivas modificatorias.
- Ley N° 27050, Ley General de Personas con Discapacidad y sus modificatorias.
- Decreto Supremo N° 008-2008-TR, Reglamento de la Ley MYPE.

- Ley N° 28611, Ley General de Ambiente.
- Ley N° 27446, Ley del Sistema Nacional de Evaluación del Impacto Ambiental.
- Ley N° 28296, Ley de Amparo al Patrimonio Cultural de la Nación.
- Reglamento de Investigaciones Arqueológicas-R.S. N°044-2000-ED.
- Reglamento Nacional de Edificaciones, sus Normas Técnicas y sus modificatorias.
- Resolución Directoral N° 001-2018-VIVIENDA-VMVU-PMIB, Programa de Mejoramiento Integral de Barrios.
- Resolución Directoral N°18-2016-MTC /14, Manual de carreteras: Ensayo de Materiales.
- Resolución Directoral N° 073-201 ONIVIENDANMCS-DNC, Reglamento de Metrados.
- Resolución Directoral N° 03-2018-mtc114, Manual de carreteras: diseño Geométrico (DG-2018).
- Resolución Directoral N° 05-2017-MTC/14, Manual de seguridad vial.
- Resolución Directoral N° 16-2016-MTC/16-2016-MT/14, manual de carreteras: Dispositivos de control del tránsito automotor para Calles y Carreteras.
- Resolución directoral N°10-2014-mtc114, manual de carreteras: suelos, geología, geotecnia y pavimentos, sección suelos y pavimentos.
- Resolución Directoral N° 22-2013-MTC /14, manual de carreteras: especificaciones técnicas generales para construcción (EG-2013).
- Resolución directoral N° 20-20111-mtc114, manual de carreteras; hidrología, hidráulica y drenaje.
- Norma Técnica CE. 010 Pavimentos Urbanos del RNE.
- Directiva N° 013-2017-OSCE/CD, Gestión de Riesgos y sus modificatorias.
- Decreto Legislativo N° 295, Código Civil Peruano.

Las referidas normas incluyen sus respectivas modificaciones, de ser el caso.

CAPÍTULO II DEL PROCEDIMIENTO DE SELECCIÓN

2.1. CALENDARIO DEL PROCEDIMIENTO DE SELECCIÓN

Según el cronograma de la ficha de selección de la convocatoria publicada en el SEACE.

Importante

De conformidad con la vigesimosegunda Disposición Complementaria Final del Reglamento, en caso la Entidad (Ministerios y sus organismos públicos, programas o proyectos adscritos) haya difundido el requerimiento a través del SEACE siguiendo el procedimiento establecido en dicha disposición, no procede formular consultas u observaciones al requerimiento.

2.2. CONTENIDO DE LAS OFERTAS

2.2.1. OFERTA TÉCNICA

La oferta contendrá, además de un índice de documentos⁶, la siguiente documentación:

2.2.1.1. Documentación de presentación obligatoria

A. Documentos para la admisión de la oferta

a.1) Declaración jurada de datos del postor. (**Anexo N° 1**)

a.2) Documento que acredite la representación de quien suscribe la oferta.

En caso de persona jurídica, copia del certificado de vigencia de poder del representante legal, apoderado o mandatario designado para tal efecto.

En caso de persona natural, copia del documento nacional de identidad o documento análogo, o del certificado de vigencia de poder otorgado por persona natural, del apoderado o mandatario, según corresponda.

En el caso de consorcios, este documento debe ser presentado por cada uno de los integrantes del consorcio que suscriba la promesa de consorcio, según corresponda.

Advertencia

De acuerdo con el artículo 4 del Decreto Legislativo N° 1246, las Entidades están prohibidas de exigir a los administrados o usuarios la información que puedan obtener directamente mediante la interoperabilidad a que se refieren los artículos 2 y 3 de dicho Decreto Legislativo. En esa medida, si la Entidad es usuaria de la Plataforma de Interoperabilidad del Estado – PIDE⁷ y siempre que el servicio web se encuentre activo en el Catálogo de Servicios de dicha plataforma, no corresponderá exigir el certificado de vigencia de poder y/o documento nacional de identidad.

a.3) Declaración jurada de acuerdo con el literal b) del artículo 52 del Reglamento. (**Anexo N° 2**)

⁶ La omisión del índice no determina la no admisión de la oferta.

⁷ Para mayor información de las Entidades usuarias y del Catálogo de Servicios de la Plataforma de Interoperabilidad del Estado – PIDE ingresar al siguiente enlace <https://www.gobiernodigital.gob.pe/interoperabilidad/>

- a.4) Declaración jurada de cumplimiento de los Términos de Referencia contenidos en el numeral 3.1 del Capítulo III de la presente sección. (**Anexo N° 3**)
- a.5) Declaración jurada de plazo de prestación del servicio de consultoría de obra. (**Anexo N° 4**).
- a.6) Promesa de consorcio con firmas legalizadas, de ser el caso, en la que se consigne los integrantes, el representante común, el domicilio común y las obligaciones a las que se compromete cada uno de los integrantes del consorcio así como el porcentaje equivalente a dichas obligaciones. (**Anexo N° 5**)

Importante

El órgano encargado de las contrataciones o el comité de selección, según corresponda, verifica la presentación de los documentos requeridos. De no cumplir con lo requerido, la oferta se considera no admitida.

B. Documentos para acreditar los requisitos de calificación

Incorporar en la oferta los documentos que acreditan los “**Requisitos de Calificación**” que se detallan en el numeral 3.2 del Capítulo III de la presente sección de las bases.

2.2.1.2. Documentación de presentación facultativa:

- a) En el caso de microempresas y pequeñas empresas integradas por personas con discapacidad, o en el caso de consorcios conformados en su totalidad por estas empresas, deben presentar la constancia o certificado con el cual acredite su inscripción en el Registro de Empresas Promocionales para Personas con Discapacidad⁸.
- b) Incorporar en la oferta los documentos que acreditan los “**Factores de Evaluación**” establecidos en el Capítulo IV de la presente sección de las bases, a efectos de obtener el puntaje previsto en dicho Capítulo para cada factor.
- c) Solicitud de bonificación por tener la condición de micro y pequeña empresa. (**Anexo N° 11**)
- d) Los postores que apliquen el beneficio de la exoneración del IGV previsto en la Ley N° 27037, Ley de Promoción de la Inversión en la Amazonía, deben presentar la Declaración Jurada de cumplimiento de condiciones para la aplicación de la exoneración del IGV (**Anexo N° 7**).

Advertencia

El órgano encargado de las contrataciones o el comité de selección, según corresponda, no podrá exigir al postor la presentación de documentos que no hayan sido indicados en los acápites “Documentos para la admisión de la oferta”, “Requisitos de calificación” y “Factores de evaluación”.

2.2.2. OFERTA ECONÓMICA

La oferta económica expresada en SOLES. Adjuntar obligatoriamente el **Anexo N° 6**.

El monto total de la oferta económica y los subtotales que lo componen deben ser expresados con dos (2) decimales. Los precios unitarios o tarifas pueden ser expresados con más de dos (2) decimales.

⁸ Dicho documento se tendrá en consideración en caso de empate, conforme a lo previsto en el artículo 91 del Reglamento.

Importante

- El órgano encargado de las contrataciones o el comité de selección, según corresponda, declara no admitidas las ofertas que no se encuentren dentro de los límites del valor referencial previstos en el numeral 28.2 del artículo 28 de la Ley.
- La estructura de costos, se presenta para el perfeccionamiento del contrato.

2.3. DETERMINACIÓN DEL PUNTAJE TOTAL DE LAS OFERTAS

Una vez evaluadas las ofertas técnica y económica se procederá a determinar el puntaje total de las mismas.

El puntaje total de las ofertas es el promedio ponderado de ambas evaluaciones, obtenido de la aplicación de la siguiente fórmula:

$$PTP_i = c_1 PT_i + c_2 Pe_i$$

Donde:

- PTP_i = Puntaje total del postor i
PT_i = Puntaje por evaluación técnica del postor i
Pe_i = Puntaje por evaluación económica del postor i
c₁ = Coeficiente de ponderación para la evaluación técnica.
c₂ = Coeficiente de ponderación para la evaluación económica.

Se aplicarán las siguientes ponderaciones:

- c₁ = 0.80
c₂ = 0.20

Donde: c₁ + c₂ = 1.00

2.4. REQUISITOS PARA PERFECCIONAR EL CONTRATO

El postor ganador de la buena pro debe presentar los siguientes documentos para perfeccionar el contrato:

- Garantía de fiel cumplimiento del contrato.
- Garantía de fiel cumplimiento por prestaciones accesorias, de ser el caso.
- Contrato de consorcio con firmas legalizadas ante Notario de cada uno de los integrantes, de ser el caso.
- Código de cuenta interbancaria (CCI) o, en el caso de proveedores no domiciliados, el número de su cuenta bancaria y la entidad bancaria en el exterior.
- Copia de la vigencia del poder del representante legal de la empresa que acredite que cuenta con facultades para perfeccionar el contrato, cuando corresponda.
- Copia de DNI del postor en caso de persona natural, o de su representante legal en caso de persona jurídica.

Advertencia

De acuerdo con el artículo 4 del Decreto Legislativo N° 1246, las Entidades están prohibidas de exigir a los administrados o usuarios la información que puedan obtener directamente mediante la interoperabilidad a que se refieren los artículos 2 y 3 de dicho Decreto Legislativo. En esa medida, si la Entidad es usuaria de la Plataforma de Interoperabilidad del Estado – PIDE⁹ y siempre que el servicio web se encuentre activo en el Catálogo de Servicios de dicha plataforma, no corresponderá exigir los documentos previstos en los literales e) y f).

⁹ Para mayor información de las Entidades usuarias y del Catálogo de Servicios de la Plataforma de Interoperabilidad del Estado – PIDE ingresar al siguiente enlace <https://www.gobiernodigital.gob.pe/interoperabilidad/>

- g) Domicilio para efectos de la notificación durante la ejecución del contrato.
- h) Autorización de notificación de la decisión de la Entidad sobre la solicitud de ampliación de plazo mediante medios electrónicos de comunicación¹⁰. **(Anexo N° 12)**
- i) Detalle de los precios unitarios de la oferta económica¹¹.
- j) Estructura de costos de la oferta económica.
- k) Detalle del monto de la oferta económica de cada uno de los servicios de consultoría de obra que conforman el paquete¹².
- l) Copia de los diplomas que acrediten la formación académica requerida del personal clave, en caso que el grado o título profesional requerido no se encuentren publicados en el Registro Nacional de Grados Académicos y Títulos Profesionales a cargo de la de la Superintendencia Nacional de Educación Superior Universitaria – SUNEDU¹³.
- m) Copia de (i) contratos y su respectiva conformidad o (ii) constancias o (iii) certificados o (iv) cualquier otra documentación que, de manera fehaciente demuestre la experiencia del personal clave.
- n) Copia de documentos que sustenten la propiedad, la posesión, el compromiso de compra venta o alquiler u otro documento que acredite la disponibilidad del requisito de calificación equipamiento estratégico. En el caso que el postor ganador sea un consorcio los documentos de acreditación de este requisito pueden estar a nombre del consorcio o de uno de sus integrantes¹⁴.

Importante

- *La Entidad debe aceptar las diferentes denominaciones utilizadas para acreditar la carrera profesional requerida, aun cuando no coincida literalmente con aquella prevista en los requisitos de calificación (por ejemplo Ingeniería Ambiental, Ingeniería en Gestión Ambiental, Ingeniería y Gestión Ambiental u otras denominaciones).*

- *Los documentos que acreditan la experiencia del personal clave deben incluir como mínimo los nombres y apellidos del personal, el cargo desempeñado, el plazo de la prestación indicando el día, mes y año de inicio y culminación, el nombre de la Entidad u organización que emite el documento, la fecha de emisión y nombres y apellidos de quien suscribe el documento.*

En caso estos documentos establezcan el plazo de la experiencia adquirida por el personal clave en meses sin especificar los días la Entidad debe considerar el mes completo.

De presentarse experiencia ejecutada paralelamente (traslape), para el cómputo del tiempo de dicha experiencia sólo se considerará una vez el periodo traslapado. No obstante, de presentarse periodos traslapados en el supervisor de obra, no se considera ninguna de las experiencias acreditadas, salvo la supervisión de obras por paquete.

Se considerará aquella experiencia que no tenga una antigüedad mayor a veinticinco (25) años anteriores a la fecha de la presentación de ofertas.

Asimismo, la Entidad debe valorar de manera integral los documentos presentados para acreditar dicha experiencia. En tal sentido, aun cuando en los documentos presentados la denominación del cargo o puesto no coincida literalmente con aquella prevista en los requisitos de calificación, se deberá validar la experiencia si las actividades que realizó el profesional corresponden con la función propia del cargo o puesto requerido.

- *Cuando el postor ganador de la buena pro presenta como personal clave a profesionales que se encuentren prestando servicios como residente o supervisor en obras contratadas por la*

¹⁰ En tanto se implemente la funcionalidad en el SEACE, de conformidad con la Primera Disposición Complementaria Transitoria del Decreto Supremo N° 234-2022-EF.

¹¹ Incluir solo en caso de la contratación bajo el sistema a suma alzada.

¹² Incluir solo en caso de contrataciones por paquete.

¹³ <https://enlinea.sunedu.gob.pe/>

¹⁴ Incluir solo en caso se haya incluido el equipamiento estratégico como requisito de calificación.

Entidad que no cuentan con recepción, procede otorgar plazo adicional para subsanar, conforme lo previsto en el literal a) del artículo 141 del Reglamento.

- *En caso que el postor ganador de la buena pro sea un consorcio, las garantías que presente este para el perfeccionamiento del contrato, así como durante la ejecución contractual, de ser el caso, además de cumplir con las condiciones establecidas en el artículo 33 de la Ley y en el artículo 148 del Reglamento, deben consignar expresamente el nombre completo o la denominación o razón social de los integrantes del consorcio, en calidad de garantizados, de lo contrario no podrán ser aceptadas por las Entidades. No se cumple el requisito antes indicado si se consigna únicamente la denominación del consorcio, conforme lo dispuesto en la Directiva "Participación de Proveedores en Consorcio en las Contrataciones del Estado".*
- *En los contratos de consultoría de obras que celebren las Entidades con las micro y pequeñas empresas, estas últimas pueden otorgar como garantía de fiel cumplimiento el diez por ciento (10%) del monto del contrato, porcentaje que es retenido por la Entidad durante la primera mitad del número total de pagos a realizarse, de forma prorrateada en cada pago, con cargo a ser devuelto a la finalización del mismo, conforme lo establece el numeral 149.4 del artículo 149 y el numeral 151.2 del artículo 151 del Reglamento. Para dicho efecto los postores deben encontrarse registrados en el REMYPE, consignando en la Declaración Jurada de Datos del Postor (Anexo N° 1) o en la solicitud de retención de la garantía durante el perfeccionamiento del contrato, que tienen la condición de MYPE, lo cual será verificado por la Entidad en el link <http://www2.trabajo.gob.pe/servicios-en-linea-2-2> opción consulta de empresas acreditadas en el REMYPE.*

Importante

- *Corresponde a la Entidad verificar que las garantías presentadas por el postor ganador de la buena pro cumplan con los requisitos y condiciones necesarios para su aceptación y eventual ejecución; sin perjuicio de la determinación de las responsabilidades funcionales que correspondan.*
- *De conformidad con el Reglamento Consular del Perú aprobado mediante Decreto Supremo N° 076-2005-RE para que los documentos públicos y privados extendidos en el exterior tengan validez en el Perú, deben estar legalizados por los funcionarios consulares peruanos y refrendados por el Ministerio de Relaciones Exteriores del Perú, salvo que se trate de documentos públicos emitidos en países que formen parte del Convenio de la Apostilla, en cuyo caso bastará con que estos cuenten con la Apostilla de la Haya¹⁵.*
- *La Entidad no puede exigir documentación o información adicional a la consignada en el presente numeral para el perfeccionamiento del contrato.*

2.5. PERFECCIONAMIENTO DEL CONTRATO

El contrato se perfecciona con la suscripción del documento que lo contiene. Para dicho efecto el postor ganador de la buena pro, dentro del plazo previsto en el artículo 141 del Reglamento, debe presentar la documentación requerida en la oficina de Sub Gerencia de Trámite Documentario de la Municipalidad Provincial de Huánuco, sito en el Jr. General Prado N° 750 – Huánuco – Huánuco.

2.6. FORMA DE PAGO

La Entidad realizará el pago de la contraprestación pactada a favor del contratista en pagos PARCIALES:

INFORMES	PAGOS PARCIALES	% VALORIZACIÓN	
		% PARCIAL	% TOTAL
EXPEDIENTE TÉCNICO DE OBRA			90.00%

¹⁵ Según lo previsto en la Opinión N° 009-2016/DTN.

INFORME N° 01	Verificación y Conformidad del área usuaria	20.00%	
INFORME N° 02	Verificación y Conformidad del área usuaria	20.00%	
INFORME N° 03	Verificación y Conformidad del área usuaria	25.00%	
INFORME N° 04	Aprobación resolutivamente del expediente técnico	25.00%	
COMPONENTE SOCIO AMBIENTAL			10.00%
PRESENTACIÓN DE LA CERTIFICACIÓN AMBIENTAL, OBTENCIÓN DEL CIRA Y DE APROBADO EL INFORME N° 03	Verificación y Conformidad del área usuaria	10.00%	
PORCENTAJE TOTAL			100.00%

Para efectos del pago de las contraprestaciones ejecutadas por el contratista, la Entidad debe contar con la siguiente documentación:

- Informe del evaluador del proyecto y funcionario responsable de la Sub Gerencia de Ejecución de Proyectos emitiendo la conformidad de la prestación efectuada con el V°B° de la Gerencia de Desarrollo Local y Ordenamiento Territorial de la Municipalidad Provincial de Huánuco
- Comprobante de pago.

Dicha documentación se debe presentar en la Sub Gerencia de Tramite Documentario de la Municipalidad Provincial de Huánuco, sito en el Jr. General Prado N° 750 – Huánuco – Huánuco.

CAPÍTULO III REQUERIMIENTO

3.1. TERMINOS DE REFERENCIA

CONTRATACIÓN DEL SERVICIO DE CONSULTORÍA DE OBRA PARA LA ELABORACIÓN DEL EXPEDIENTE TÉCNICO DE OBRA DEL PROYECTO: “MEJORAMIENTO DEL SERVICIO DE TRANSITABILIDAD VIAL INTERURBANA EN EL CAMINO VECINAL RUTA HU-1093: EMP. PE-3N - HUANCACHUPA - EMP. HU-1095 (CAYRAN), DISTRITO DE SAN FRANCISCO DE CAYRAN DE LA PROVINCIA DE HUÁNUCO DEL DEPARTAMENTO DE HUÁNUCO”.

3.1.1 CONSIDERACIONES GENERALES

1. INTRODUCCIÓN

La Municipalidad Provincial de Huánuco, tiene la necesidad de desarrollar para el presente año fiscal 2024, la elaboración del Expediente Técnico de obra del proyecto **“MEJORAMIENTO DEL SERVICIO DE TRANSITABILIDAD VIAL INTERURBANA EN EL CAMINO VECINAL RUTA HU-1093: EMP. PE-3N - HUANCACHUPA - EMP. HU-1095 (CAYRAN), DISTRITO DE SAN FRANCISCO DE CAYRAN DE LA PROVINCIA DE HUÁNUCO DEL DEPARTAMENTO DE HUÁNUCO”**.

2. FINALIDAD PÚBLICA

La Municipalidad Provincial de Huánuco, tiene por finalidad esencial fomentar el desarrollo local sostenible, promoviendo la inversión pública, privada y el empleo, garantizando además el ejercicio pleno de los derechos y la igualdad de oportunidades de sus habitantes, en concordancia con los planes y programas nacionales, regionales y locales de desarrollo. Es por ello que la Municipalidad Provincial de Huánuco, considerando los lineamientos del Invierte.pe, la ley de contrataciones el estado y su reglamento; requiere contar con documento de carácter técnico, económico, financiero y sostenible que permita la adecuada ejecución del proyecto: **“MEJORAMIENTO DEL SERVICIO DE TRANSITABILIDAD VIAL INTERURBANA EN EL CAMINO VECINAL RUTA HU-1093: EMP. PE-3N - HUANCACHUPA - EMP. HU-1095 (CAYRAN), DISTRITO DE SAN FRANCISCO DE CAYRAN DE LA PROVINCIA DE HUÁNUCO DEL DEPARTAMENTO DE HUÁNUCO”**, vale decir, un expediente técnico que debe incluir todos los trabajos necesarios para la correcta ejecución de la obra, a fin de garantizar su total culminación en beneficio de su población.

3. ANTECEDENTES

Dentro de los principales objetivos de la Municipalidad Provincial de Huánuco están: organizar y conducir la gestión pública local de acuerdo a sus competencias exclusivas, compartidas y delegadas, en el marco de las Políticas Nacionales y Sectoriales, para contribuir al desarrollo integral y sostenible de Huánuco. Es así que, atendiendo a esta demanda, se ha identificado que el proyecto: **“MEJORAMIENTO DEL SERVICIO DE TRANSITABILIDAD VIAL INTERURBANA EN EL CAMINO VECINAL RUTA HU-1093: EMP. PE-3N - HUANCACHUPA - EMP. HU-1095 (CAYRAN), DISTRITO DE SAN FRANCISCO DE CAYRAN DE LA PROVINCIA DE HUÁNUCO DEL DEPARTAMENTO DE HUÁNUCO”**, es de gran importancia, ya que esto ayuda a una mejor intercomunicación de los moradores del lugar; es por ello que la Municipalidad Provincial de Huánuco, a través de la unidad formuladora da viabilidad al proyecto de inversión

pública, con Código Único de Inversiones N° 2661072, viabilizado con fecha 13 de Setiembre del 2024.

El presente año se dispone la elaboración de los TDR para la contratación de la consultoría de obra que se encargará de elaborar el expediente técnico detallado del PIP declarado viable.

Unidades Formuladoras

Las Unidades Formuladoras son las unidades orgánicas de una entidad o de una empresa sujeta al Sistema Nacional de Programación Multianual y Gestión de Inversiones, con la responsabilidad de realizar las funciones siguientes:

- a. Ser responsable de la fase de Formulación y Evaluación del Ciclo de Inversión.
- b. Declarar la viabilidad de los proyectos de inversión.

Unidades Ejecutoras de Inversiones

Las Unidades Ejecutoras de Inversiones son las unidades orgánicas de una entidad o de una empresa sujeta al Sistema Nacional de Programación Multianual y Gestión de Inversiones, que no requiere ser Unidad Ejecutora presupuestal, pero por su especialidad realiza las funciones siguientes:

- a) Elaborar el expediente técnico o documentos equivalentes para el proyecto de inversión, sujetándose a la concepción técnica y dimensionamiento contenidos en la ficha técnica o estudios de pre inversión, según sea el caso.
- b) Elaborar el expediente técnico o documentos equivalentes para las inversiones de optimización, de ampliación marginal, de reposición y de rehabilitación, teniendo en cuenta la información registrada en el Banco de Inversiones.

Ejecución

La fase de Ejecución comprende la ejecución financiera y física con cargo a los recursos asignados a las inversiones conforme a la programación multianual, y aprobados en los presupuestos.

La fase de Ejecución se inicia con la elaboración del expediente técnico o documentos equivalentes para los proyectos de inversión viables o para las inversiones de optimización, de ampliación marginal, de reposición y de rehabilitación aprobadas por la UF. Dicha elaboración debe sujetarse a la concepción técnica y dimensionamiento contenidos en la ficha técnica o estudios de pre inversión, para el caso de los proyectos de inversión; o a la información registrada en el Banco de Inversiones, para el caso de las inversiones de optimización, de ampliación marginal, de reposición y de rehabilitación.

La información resultante del expediente técnico o documentos equivalentes debe ser registrada por la UEI en el Banco de Inversiones. El seguimiento de la fase de Ejecución se realiza a través del Sistema de Seguimiento de Inversiones, herramienta del Sistema Nacional de Programación Multianual y Gestión de Inversiones que vincula el Banco de Inversiones con el Sistema Integrado de Administración Financiera (SIAF-SP), y similares aplicativos informáticos.

Luego de la aprobación del expediente técnico o documentos equivalentes, conforme a la normativa de la materia, se inicia la ejecución física de las inversiones.

4. MARCO LEGAL Y NORMATIVA APLICABLE

- Ley N° 27972, Ley orgánica de Municipalidades.
- Ley N° 27783, Ley de Bases de la Descentralización
- Ley N° 28411, Ley General del Sistema Nacional de Presupuesto.
- Ley N° 27444, ley del Procedimiento Administrativo General.
- Decreto legislativo N° 1252, que crea el Sistema Nacional de Programación Multianual y Gestión de Inversiones y deroga la ley N° 27293, Ley del Sistema Nacional de Inversión Pública.
- Ley N° 30225, Ley de Contrataciones del Estado y su Reglamento, aprobado por el Decreto Supremo N° 082-2019-EF.
- Ley N° 27806, Ley de Transparencia y de Acceso a la Información Pública.

- Ley N° 29783, Ley de Seguridad y Salud en el Trabajo, su Reglamento aprobado mediante D.S. N° 005-2012-TR y sus respectivas modificatorias.
- Ley N° 27050, Ley General de Personas con Discapacidad y sus modificatorias.
- Decreto Supremo N° 008-2008-TR, Reglamento de la Ley MYPE.
- Ley N° 28611, Ley General de Ambiente.
- Ley N° 27446, Ley del Sistema Nacional de Evaluación del Impacto Ambiental.
- Ley N° 28296, Ley de Amparo al Patrimonio Cultural de la Nación.
- Reglamento de Investigaciones Arqueológicas-R.S. N°044-2000-ED.
- Reglamento Nacional de Edificaciones, sus Normas Técnicas y sus modificatorias.
- Resolución Directoral N° 001-2018-VIVIENDA-VMVU-PMIB, Programa de Mejoramiento Integral de Barrios.
- Resolución Directoral N°18-2016-MTC /14, Manual de carreteras: Ensayo de Materiales.
- Resolución Directoral N° 073-201 ONIVIENDANMCS-DNC, Reglamento de Metrados.
- Resolución Directoral N° 03-2018-mtcl14, Manual de carreteras: diseño Geométrico (DG-2018).
- Resolución Directoral N° 05-2017-MTC/14, Manual de seguridad vial.
- Resolución Directoral N° 16-2016-MTC/16-2016-MT/14, manual de carreteras: Dispositivos de control del tránsito automotor para Calles y Carreteras.
- Resolución directoral N°10-2014-mtc114, manual de carreteras: suelos, geología, geotecnia y pavimentos, sección suelos y pavimentos.
- Resolución Directoral N° 22-2013-MTC /14, manual de carreteras: especificaciones técnicas generales para construcción (EG-2013).
- Resolución directoral N° 20-20111-mtc114, manual de carreteras; hidrología, hidráulica y drenaje.
- Norma Técnica CE. 010 Pavimentos Urbanos del RNE.
- Directiva N° 013-2017-OSCE/CD, Gestión de Riesgos y sus modificatorias.
- Decreto Legislativo N° 295, Código Civil Peruano.
- Otras normas técnicas de transporte que resulten aplicables para dicho estudio.

5. OBJETIVOS DE LA CONTRATACIÓN

5.1. Objetivo General:

El objeto del presente servicio es la elaboración del Expediente Técnico de obra, con las respectivas evaluaciones ambientales y sociales que corresponda, elaborados en compatibilidad con la declaración de viabilidad; que permita el desarrollo y ejecución de la obra del proyecto en mención.

5.2. Objetivos Específicos:

Desarrollar un (01) Expediente Técnico de obra, la formulación de los resultados, cálculos, planos, especificaciones técnicas y Metrados, en base a las consideraciones técnicas establecidas en el presente Término de Referencia del proyecto:

N°	Denominación del camino	Longitud (Km)
1.-	"MEJORAMIENTO DEL SERVICIO DE TRANSITABILIDAD VIAL INTERURBANA EN EL CAMINO VECINAL RUTA HU-1093: EMP. PE-3N - HUANCACHUPA - EMP. HU-1095 (CAYRAN), DISTRITO DE SAN FRANCISCO DE CAYRAN DE LA PROVINCIA DE HUÁNUCO DEL DEPARTAMENTO DE HUÁNUCO"	5.19

6. VALOR REFERENCIAL.

El valor referencial para el servicio de consultoría de obra asciende a **S/ 155,00.00 (Ciento cincuenta y cinco mil con 00/100 soles)** incluidos todos los impuestos de ley, según la siguiente estructura.

Cabe precisarse que con el estudio de mercado realizado por la Sub gerencia de Logística se determinará el valor referencial del servicio.

ESTRUCTURA DE COSTO						
ELABORACION DE EXPEDIENTE TECNICO: "MEJORAMIENTO DEL SERVICIO DE TRANSITABILIDAD VIAL INTERURBANA EN EL CAMINO VECINAL RUTA HU-1093: EMP. PE-3N - HUANCACHUPA - EMP. HU-1095 (CAYRAN), DISTRITO DE SAN FRANCISCO DE CAYRAN DE LA PROVINCIA DE HUÁNUCO DEL DEPARTAMENTO DE HUÁNUCO"						
DESCRIPCION	UNIDAD	CANTIDAD	# VECES	P.U.	INCIDENCIA	SUB-TOTAL
1. PERSONAL PROFESIONAL						
1.01 Jefe de Proyecto	mes	1.00	4.00	8,000.00		
1.02 Especialista en Estructuras y obras de arte	mes	1.00	2.00	7,000.00		
1.03 Especialista en Topografía, Trazo y diseño vial	mes	1.00	2.00	7,000.00		
1.04 Especialista en hidrología, hidráulica y drenaje	mes	1.00	1.00	6,000.00		
1.05 Especialista en suelos y pavimentos	mes	1.00	1.00	6,000.00		
2. PERSONAL TECNICO						
2.01 Dibujante CAD	mes	1.00	1.00	4,500.00		
2.02 asistente en Metrados, Costos y Presupuestos	mes	1.00	1.00	4,500.00		
3. ESTUDIOS						
3.01 Estudio Topografico	servicio	1.00	1.00	3,500.00		
3.02 Estudio de Mecanica de Suelos	servicio	1.00	1.00	3,500.00		
3.03 Estudio de Impacto Ambiental	servicio	1.00	1.00	5,000.00		
3.04 Estudio de Estimación Riesgos y Vulnerabilidad	servicio	1.00	1.00	4,000.00		
3.05 Estudio de geología y geotencia	servicio	1.00	1.00	4,500.00		
3.06 Estudio de cantera	servicio	1.00	1.00	3,000.00		
4. BIENES Y SERVICIOS						
4.01 Materiales y útiles de Oficina	Glb	1.00	1.00	3,850.00		
4.02 Impresiones en hojas A4 y planos	Glb	1.00	1.00	4,400.00		
4.03 Pasajes y viaticos	Pasaje	1.00	1.00	3,512.55		
4.04 Alquiler de camioneta	mes	1.00	1.00	6,500.00		
COSTO DIRECTO						
UTILIDAD 7%						
SUB TOTAL						
IGV 18%						
TOTAL DEL COSTO DEL EXPEDIENTE TECNICO						

7. ALCANCES

La descripción de los alcances del servicio, no son limitativos. EL CONSULTOR, para los objetivos del estudio, podrá ampliarlos o profundizarlos, pero no reducirlos, siendo responsable de todos los trabajos y estudios que realice en cumplimiento de los presentes Términos de Referencia.

Para la elaboración del Expediente Técnico de Obra deberá tomar en cuenta las consideraciones del numeral 4. Marco Legal y Normativa Aplicable y 6.1. Características Técnicas del Servicio, poner especial atención en las estructuras de drenaje transversal y longitudinal y el tipo de pavimento utilizado, verificar la necesidad de las estructuras proyectadas, así como también verificar las características de las existentes, y si hubiera alguna que no esté considerado sustentar su necesidad.

7.1. CARACTERÍSTICAS TÉCNICAS DEL SERVICIO

El Expediente Técnico de Obra, se elaborará considerando en los estudios definitivos las características y cantidades definitivas de las actividades (obras) que se ejecutarán, garantizando técnica y económicamente la viabilidad del proyecto.

Para la etapa de Diseño, el CONSULTOR debe proponer diseños que garanticen la durabilidad de las estructuras proyectadas con menores gastos de mantenimiento y para la etapa de ejecución, propondrá métodos constructivos de última generación, que minimicen los impactos ambientales en la zona del proyecto.

7.2. CONSIDERACIONES GENERALES

EL CONSULTOR dispondrá del personal profesional y técnico, así como los recursos necesarios propuestos para la elaboración de los estudios, con la calidad, precisión y costo necesario, en el plazo establecido, debiendo tener en cuenta lo siguiente:

- La descripción de los alcances de los servicios que se hace a continuación no es limitativa, pudiendo EL CONSULTOR ampliar o profundizar el servicio, sin variar el monto de su propuesta.
- EL CONSULTOR será directamente responsable de la calidad de los servicios que preste y de la idoneidad del personal a su cargo, así como del cumplimiento de la programación, logro oportuno de las metas previstas y adopción de las previsiones necesarias para el fiel cumplimiento del Contrato, en el plazo otorgado.
- Los profesionales que conformen el equipo de EL CONSULTOR serán responsables directos de las investigaciones de campo y gabinete que les compete, por especialidad, debiendo participar de una reunión de coordinación al inicio y durante el desarrollo del estudio, con la finalidad de detallar el procedimiento de trabajo a seguir.
- EL CONSULTOR dispondrá de una organización de profesionales especialistas, técnicos, administrativos y personal de apoyo, los cuales contarán con todas las instalaciones necesarias para garantizar su permanencia en la zona del estudio, así como los medios de transporte y comunicación para cumplir eficientemente sus obligaciones (radio y teléfono).
- EL CONSULTOR deberá contar en la zona de trabajo, obligatoriamente, con el personal y el equipamiento ofertado en su propuesta.
- Para el diseño se utilizarán programas de cómputo “software” de diseño vial vigentes, que cuenten con reconocimiento internacional y/o nacional para su utilización. Estos programas deben producir archivos CAD, capaces de ser importados y reproducidos.
- Todo cálculo, aseveración, estimación o dato, deberá estar justificado en lo conceptual y en lo analítico; no se aceptarán estimaciones o apreciaciones de EL CONSULTOR sin el debido respaldo.
- EL CONSULTOR será responsable de todos los trabajos y estudios que realice, en cumplimiento de los presentes Términos de Referencia.

7.2.1. CONSIDERACIONES GENERALES PARA LA ELABORACION DEL EXPEDIENTE TECNICO DE OBRA

Las consideraciones que se describen, serán tomadas en cuenta para cada uno de los Tramos que se desarrollarán a nivel de expediente técnico de obra:

- a. Considerando que los proyectos de inversión son sensibles al incremento de los costos de inversión, es necesario que el Expediente Técnico de Obra concuerde en lo posible con el costo de inversión de la alternativa recomendada en el estudio de pre inversión aprobado, con el propósito de no afectar la rentabilidad del proyecto.
- b. El diseño se realizará en cumplimiento del Manual de Diseño Geométrico de Carreteras DG – 2018 y Manual de Especificaciones Técnicas Generales para Construcción EG-2013 (o la norma vigente al momento de elaborar el estudio).
- c. EL CONSULTOR gestionará ante la Autoridad Ambiental competente la Certificación Ambiental correspondiente.

- d. Realizar la evaluación arqueológica del proyecto y las gestiones correspondientes ante el Ministerio de Cultura para la obtención del Certificado de Inexistencia de Restos Arqueológicos, así como elaborar el Plan de Monitoreo Arqueológico (de corresponder), con la finalidad de obtener la viabilidad arqueológica para la ejecución del proyecto.
- e. Evaluación y selección de las actividades y obras a ejecutar, priorizando aquellas que contribuyan en alcanzar los objetivos del proyecto, como una circulación permanente y segura por la vía a intervenir. Garantizando técnica y económicamente la viabilidad del proyecto.
- f. La ubicación de las Canteras y Fuentes de Agua, los Permisos/Licencias para su uso deben estar debidamente autorizados por las autoridades pertinentes. Así también tomar en cuenta si hubiera afectaciones prediales, y/o socio ambientales.
- g. EL CONSULTOR dispondrá del personal profesional y técnico, así como de los recursos suficientes para la elaboración de los estudios, con la calidad, precisión y costo necesario en el plazo establecido, debiendo tener en cuenta, sin ser limitativo, lo siguiente:
 - El CONSULTOR podrá ampliar o profundizar la descripción, de los alcances del servicio, sin variar el monto de su propuesta, siendo responsable de todas las investigaciones de campo, trabajos de gabinete y estudios que realice.
 - EL CONSULTOR será directamente responsable de la calidad del servicio que preste y de la idoneidad del personal a su cargo, así como del cumplimiento de la programación, logro oportuno de las metas previstas y adopción de las previsiones necesarias para el fiel cumplimiento del Contrato, en el plazo otorgado.
 - EL CONSULTOR dispondrá de una organización de profesionales especialistas, técnicos, administrativos y personal de apoyo, los cuales contarán con todas las instalaciones necesarias para garantizar su permanencia en la zona del estudio, así como los medios de transporte y comunicación para cumplir eficientemente sus obligaciones (radio y teléfono).
 - Los profesionales que conformen el equipo de EL CONSULTOR serán responsables directos de las investigaciones de campo y gabinete que les compete, por especialidad, debiendo participar de una reunión de coordinación al inicio y durante el desarrollo del estudio, con la finalidad de detallar el procedimiento de trabajo a seguir.
 - EL CONSULTOR deberá contar en la zona de trabajo, obligatoriamente, con el personal y el equipamiento ofertado en su propuesta.
 - Para el diseño se utilizarán programas de cómputo “software” de diseño vial, que cuenten con reconocimiento internacional y/o nacional para su utilización. Estos programas deben producir archivos capaces de ser importados y reproducidos.
 - EL CONSULTOR entregará en archivos digitales editables toda la información correspondiente a los informes parciales y final del estudio, en forma ordenada y con una memoria explicativa, indicando la manera de reconstruir totalmente dichos informes, en original y una copia.
 - Todo cálculo, aseveración, estimación o dato, deberá estar justificado en lo conceptual y en lo analítico; no se aceptarán estimaciones o apreciaciones de EL CONSULTOR sin el debido sustento.
 - EL CONSULTOR será responsable de todos los trabajos y estudios que realice, en cumplimiento de los presentes Términos de Referencia.
- h. Las especialidades de topografía y trazo, arqueología y socioambiental deben realizar un trabajo colaborativo, para obtener la viabilidad arqueológica del proyecto (trazo de la vía, áreas auxiliares y accesos) y las autorizaciones y permisos para el uso de las áreas auxiliares y sus accesos.

7.2.2. CONTENIDO DEL EXPEDIENTE TÉCNICO DE OBRA

El Expediente Técnicos de Obra está compuesto cada uno por dos (02) componentes, los cuales serán elaborados cumpliendo con los requerimientos establecidos en los presentes Terminos de Referencia (TDR)

Los componentes del referido Expediente son los siguientes:

- Componente de Ingeniería
- Componente Ambiental

8. REVISIÓN Y EVALUACIÓN DE ANTECEDENTES

Para la elaboración del Expediente Técnico de Obra, el Consultor deberá indagar, ubicar, revisar y evaluar todos los antecedentes relevantes que existan y pueden ser aplicables al estudio a elaborar, así como alguna otra información que se encuentre en los archivos de la MUNICIPALIDAD PROVINCIAL DE HUÁNUCO relacionados a estas Rutas y colindantes a ellas (tráfico, serviciabilidad, estudios de preinversión, definitivos y/o mantenimiento, etc.) y otros documentos que puedan consultar en el Ministerio de Transportes y Comunicaciones o en otros Organismos Públicos y Privados.

9. COORDINACIÓN Y APROBACIÓN DE LOS ESTUDIOS DE CONSULTORIA

La administración del contrato estará a cargo de la MUNICIPALIDAD PROVINCIAL DE HUÁNUCO a través de la gerencia correspondiente, la cual designará un profesional para tal fin.

A medida que se vaya elaborando el estudio y según sea necesario, se mantendrán reuniones de trabajo entre EL CONSULTOR y la MUNICIPALIDAD PROVINCIAL DE HUÁNUCO, a fin de aclarar cualquier duda o inquietud que pueda ocurrir durante su elaboración. Para tal efecto, bastará la sola notificación simple a EL CONSULTOR para que acuda el Jefe de Estudio y los especialistas (de su propuesta técnica) que se solicite.

10. INFORMES A PRESENTAR POR EL CONSULTOR

Todos los Informes y/o entregables se presentarán en formato A-4 y los Planos en formato A-3 (de corresponder); con un índice, ordenado, numerado sus páginas (foliado), firmados y sellados en todas sus páginas por el Jefe de Proyecto (Jefe de Estudio) y por todos los Profesionales Especialistas responsables de su elaboración en las especialidades que forman parte de cada uno de los mismos (en la especialidad de su competencia), tal como figura en el registro de su Colegio Profesional, y en el caso de ser Ingeniero con el sello que le proporcione el CIP, según lo establecido en el numeral 5.1 del artículo 5° del Reglamento de la Ley 28858 - Ley que autoriza al Colegio de Ingenieros del Perú, para supervisar a los profesionales de Ingeniería de la República el incumplimiento de lo señalado, será considerado como observación a la entrega de los Informes.

Si EL CONSULTOR presenta el último Informe que conforma el Expediente Técnico de obra fuera del plazo establecido en los presentes TdR, se le aplicará la penalidad correspondiente.

Cuando EL CONSULTOR no presente los Informes y/o Entregables de todos los estudios (Ingeniería, EIA, Arqueológico), o no presente la primera subsanación (levantamiento) de observaciones de cada Informe y/o Entregable antes citado, en la fecha establecida en los TdR, se le aplicará la penalidad correspondiente.

Los Informes serán entregados en Archivadores o Pioner y deberán contener toda la documentación exigida en los anexos de los presentes TdR, con los sustentos correspondientes y serán desarrollados en programas MS WORD para Textos, MS EXCEL para Hojas de Cálculo, MS Project para Programación, AUTOCAD para Planos y S10 para Costos.

10.1. EXPEDIENTE TÉCNICO DE OBRA

10.1.1. INFORMES DEL COMPONENTE DE INGENIERÍA

Los Informes de Avance (INFORME N° 01, 02 Y 03) se presentarán en Un (01) Original (*), separado por especialidades, para facilitar su revisión, además de discos (CD o DVD) o USB que contenga los archivos digitales de la totalidad del contenido de los referidos informes en versión nativa y escaneado.

El Informe Final se presentará en Un (01) Original, además de discos (CD o DVD) o USB que contenga los archivos digitales de la totalidad del contenido del referido informe en versión nativa y escaneado.

EL CONSULTOR en la entrega de los Informes, debe tener en cuenta lo establecido en el numeral 9 de los presentes TdR.

Los Informes serán entregados con los contenidos descritos en los presentes Términos de Referencia y en los plazos establecidos que a continuación se detallan:

Plazo: 120 días calendarios

L : 5.19 Km

INFORMES	Plazo
INFORME N°01	45 días calendario de iniciado el servicio
INFORME N°02	30 días calendario de aprobado el INFORME N°01
INFORME N°03	30 días calendario de aprobado el INFORME N°02
INFORME N°04 - Informe Final.	15 días calendario de haber recibido la notificación de la Certificación Ambiental del Estudio Socio Ambiental, Obtención del CIRA (de corresponder) y de aprobado el INFORME N° 03.

• INFORME N° 01

El consultor en conjunto con los especialistas de la Entidad realizara trabajo colaborativo entre todas las especialidades involucradas para presentar los siguientes capítulos concluidos:

- **Inventario Vial (Ver Anexo 01)**

- Informe de inspección de campo, el que deberá ser hecho de conocimiento de todos los especialistas del consultor.
- Determinará el inicio y final del camino, considerando los accesos, de manera que pueda establecerse las estaciones de conteo.
- Descripción y características del camino.
- Descripción y características de la superficie de rodadura, canteras y fuentes de agua.
- Inventario detallado de los puntos críticos, indicando su ubicación y planteando las alternativas de solución.
 - Inventario y evaluación de las obras de drenaje y obras complementarias existentes. Descripción adecuada de los cursos de agua existente que crucen la vía a proyectar. Descripción de los cursos de agua y caracterización de la zona en donde se prevé la implantación de puentes.
 - Deberá de adjuntar vistas fotográficas, del total del inventario vial en los cuales se pueda apreciar la ubicación, condición y dimensiones.

- **Estudio de Tráfico (100%) (Ver Anexo 02)**

- Estudio de Tráfico concluido el mismo que contendrá el Informe y análisis de los resultados de: IMDA corregido por estación (es) establecidas y como consecuencia de los conteos volumétricos y de clasificación vehicular obtenidos en campo, encuestas origen – destino, determinación del tráfico generado, desviado o inducido, control de velocidad, tiempo de viaje.
- Se debe efectuar conteos de tráfico para determinar la demanda actual de la vía (índice Medio Diario Anual IMDA) por tramo, para ello se requerirá previamente tramificar la vía por niveles de demanda, considerando una estación de conteo por tramo homogéneo de demanda. Se precisa, que las estaciones de conteo serán georreferenciadas con equipos GPS bajo el sistema de referencia el elipsoide WGS84 (World Geodetic System 1984), y el Sistema de Proyección UTM (Universal Transversal Mercator), proyectado zona 18 sur o zona 19 sur.

- Los conteos de volumen de tráfico vehicular, deberá efectuarse durante 7 días continuos, durante las 24 horas. La información recogida deberá diferenciar la composición vehicular, direccionalidad y período de conteo (por hora).
- Encuesta de origen - destino de carga y pasajeros, se efectuarán 03 días continuos (que debe incluir un sábado o un domingo) durante las 24 horas por cada estación. Las encuestas deberán desarrollarse en simultáneo con el aforo vehicular. El mínimo de estaciones será 01. Las muestras de las encuestas deben representar por lo menos el 40% de los vehículos aforados en los días de trabajo.
- La encuesta incluirá tipo de vehículo, marca, modelo, año, número de asientos, número de ocupantes, tipo de combustible, origen, destino, propósito de viaje, frecuencia de viaje, peso vacío, peso cargado, carga útil, producto transportado, costo de viaje al usuario (pasajeros y/o carga transportada). Se deberán presentar las matrices O/D expandidas al IMDA a nivel de departamento, provincia y distrito.
- Medición de velocidades y obtención de la velocidad media de operación por tipo de vehículo y por embarcaciones, por tramo homogéneo. mediante el método de observación de placas y tiempos, para ello se deberá considerar un sector homogéneo de cada tramo de demanda y tomar la muestra durante 12 horas continuas
- Se deberá adjuntar las hojas de campo de conteo de tráfico vehicular, encuestas origen destino, censo de carga y medición de velocidades, realizadas en la elaboración del estudio.
- Se diferenciarán los flujos locales de los regionales, estableciendo tasas de crecimiento para ambos flujos, por tipo de vehículo y principales O/D.
- Se analizará la posibilidad de cambios cualitativos en la demanda (composición vehicular, por ejemplo, nuevos servicios de transporte de pasajeros, carga en vehículos de mayor capacidad debido al mejoramiento de la carretera o a cambios en la velocidad de diseño).
- La estimación de la demanda proyectada por tramo para el horizonte de evaluación del proyecto (10 años), debe efectuarse en base a variables explicativas socioeconómicas (tasas de crecimiento poblacional para el tráfico vehicular ligero y de actividades económicas o PBI para el tráfico pesado).
- Se podrá considerar el tráfico generado en base a información de otros proyectos similares o en base a estimaciones del impacto en la movilidad en el área de influencia del proyecto por la mejora de la vía.
- Si el proyecto contará con tráfico no motorizado, se presentará la demanda de tráfico no motorizada: motos lineales, moto taxis, peatones, ciclistas y arreo de ganado por tramo homogéneo.
- Se deberá presentar un mapa resumen con los resultados de los aforos vehiculares, velocidades. ESAL y proyecciones por tramo homogéneo de demanda.

● **Topografía y trazo (ver Anexo 03)**

El estudio de topografía y trazo contendrá:

- Puntos principales (georreferenciación), poligonal de apoyo, control, auxiliares, PI's, BM's, etc.; al 100%. Todo de acuerdo a lo solicitado en el de los presentes términos de referencia.
- Levantamiento de la franja topográfica a lo largo del eje proyectado y Nivelación al 100%.

- Trazo definitivo del alineamiento, teniendo en cuenta la normativa vigente, supeditado a variaciones de parámetros del diseño vial que determinen las especialidades de suelos y pavimentos, estructuras y obras de arte, hidrología y drenaje, geología y geotecnia.
- Trazo y planteamiento de ubicación de los puentes revisado por las especialidades de Hidrología, Geología – geotecnia y estructuras.
- Planos de planta (incluyendo el trazo concluido) con planimetría, perfil y secciones transversales (a nivel de terreno) al 100%.
- Informe de georreferenciación, topografía y trazo al 100%.
- Levantamiento topográfico de canteras, DME's, áreas auxiliares y accesos, cuencas, quebradas, áreas de muros de contención, al 100%, asimismo deberá solicitar información referencial de los propietarios de las zonas donde realice los trabajos.
- Deberá presentar levantamiento topográfico de zonas de acopio de material (planta, perfil longitudinal y secciones)
- Levantamiento de cauces de puentes con sus planteamientos respectivos.
- Se deberá elaborar un plano de interferencias y adjuntar la base de datos de los puntos levantados en campo.
- Estudio y análisis de accidentabilidad de acuerdo al trazo proyectado.
- Los planos de topografía deberán incluir los perímetros de los sitios arqueológicos registrado en el SIGDA y zonas protegidas del Ministerio de cultura y áreas naturales protegidas registrados en el SERNANP.

- **Diseño Geométrico**

- Se desarrollarán los siguientes ítems: Clasificación de Carreteras, Definición de Vehículo de Diseño, Velocidad de Diseño, Derecho de Vía, Control de Accesos y todo lo que concierne a Diseño Geométrico en Planta.

- **Suelos, canteras y Pavimentos: (Avance, ver Anexo 05)**

El estudio deberá cumplir con todas las exigencias establecidas para el estudio y contendrá la información obtenida en dicho estudio, debiendo complementarse de acuerdo al desarrollo de los siguientes ítems:

Estudios de Suelos

- Presentará la descripción de las condiciones de la superficie de rodadura existente, lo cual será por sectores de hasta 1.0 km., con sus respectivas vistas fotográficas.
- Presentará la relación de calicatas efectuadas a lo largo del tramo, indicando número de calicata, progresiva, coordenadas UTM, lado.
- Presentará la relación de calicatas efectuadas a lo largo del tramo, indicando número de calicata, progresiva, estratos, profundidades, humedad natural, límites de consistencia, clasificación SUCS, AASHTO.
- Presentará los certificados de ensayos de las muestras de suelos tomadas de la subrasante (hasta clasificación).
- Presentará el panel fotográfico de la plataforma y calicatas realizadas,
- Presentará los registros de exploración de las calicatas realizadas, con sus respectivas vistas fotográficas y coordenadas UTM.

Estudios de Canteras

- Remitirá relación de canteras ubicadas,
- Remitirá la descripción de las canteras (según se indica en los TDR).

- Presentará una relación de calicatas efectuadas en la totalidad de canteras (indicando las coordenadas UTM de las calicatas).
- Presentará un cuadro de cada cantera, en donde se señale los resultados ensayos de laboratorio hasta clasificación de las calicatas de las canteras, (cantera/calicata/muestra/ensayo).
- Presentará los registros de exploración de la totalidad de prospecciones efectuadas en las canteras, indicando las coordenadas UTM.
- Presentará el panel fotográfico de la totalidad de actividades efectuadas.
- Diagrama de canteras y fuentes de agua.
- **Hidrología e Hidráulica (ver Anexo 04)**
- Revisión y recopilación de la información cartográfica e hidrometeorológica disponible en la zona de estudio.
- Descripción General de la zona del Proyecto.
- Generalidades del proyecto: Introducción, objetivos y alcance del estudio
- Descripción general de la zona de estudio: Ubicación del proyecto, geomorfología, clima y meteorología, ubicación hidrológica.
- Información básica: Antecedentes de estudios realizado, información cartográfica, información pluviométrica.
- Evaluación de Campo
- Accesibilidad a la zona del proyecto
 - Descripción y evaluación hidráulica de quebradas que tienen influencia en la vía, así como, de las estructuras existentes, acompañado de panel fotográfico.
 - Cuadro del inventario de obras de drenaje existentes y/o cruces de agua que interfieren la vía y de las posibles zonas críticas que tienen influencia en la vía, indicando las características relevantes de las mismas (Ubicación en coordenadas UTM, función hidráulica, tipo de estructura, dimensiones, etc)
 - Identificación y descripción de sectores críticos, sectores con filtraciones y sectores con erosión de riberas.
 - Estudios del material de cauce, peso específico, análisis granulométrico, d50.
- Caracterización hidrometeorológica
- Identificación de estaciones meteorológicas y registro de datos hidrológicos (precipitación máxima en 24 horas).
- Prueba de datos dudosos
- Análisis estadístico de datos hidrológicos según manual de hidrología hidráulica y drenaje.
- Análisis de bondad de ajuste
- Determinación de la precipitación máxima de 24 horas para diferentes períodos de retorno.
- Delimitación de zonas de influencia de datos hidrológicos, según ubicación de las estaciones hidrometeorológicas empleadas.
- Determinación de la ecuación y curvas de Intensidad – Duración – Frecuencia
- Período de retorno según el tipo de estructura, asociada al proyecto.
- Anexos
- Fichas técnicas de estructuras de drenaje existentes y/o cruces de agua que inciden con la vía
- Plano de ubicación del inventario, producto de la evaluación de campo.
- Plano de la red de estaciones hidrometeorológicas del proyecto.

- Mapa climático indicando estaciones pluviométricas.
- Hojas de cálculos realizados en formato de origen. (.doc, .xls, .dwg, .shp).
- Todos estos puntos se desarrollarán de acuerdo al anexo 04
- **Informe de Estudio de Puentes, Estructuras y obras de arte**
 - El Consultor desarrollará para cada tramo los literales a) y b) del Anexo 06

• INFORME N° 02

El consultor en conjunto con los especialistas de la Entidad realizara trabajo colaborativo entre todas las especialidades involucradas para presentar los siguientes capítulos concluidos:

• **Diseño Geométrico**

- Al 100 % de acuerdo al ver Anexo 03 de los Términos de Referencia.

Planos:

- Se deberán presentar los planos de ubicación, planos clave, planos de apoyo de poligonal, planos topográficos, planos de planta y perfil longitudinal, planos de intersecciones, planos secciones transversales.
- Los planos de DME's, Canteras y áreas auxiliares deberán ser presentadas al 100%, con el diseño final de las secciones transversales, donde se incluirá el balance de los materiales.

• **Hidrología e hidráulica**

- Estudio de cuencas hidrográficas:
 - Caracterización Fisiográfica de Cuencas y Subcuencas que interceptan la vía. Determinación de los parámetros geomorfológicos de las cuencas y subcuencas que tienen influencia en la vía como son: área, perímetro, longitud de cauce, cota mínima del cauce, cota máxima del cauce.
 - Determinación del tiempo de concentración.
- Cálculo de Caudales Máximos
 - Periodos de retorno considerados
 - Estimación de caudales mediante modelos hidrológicos teóricos o modelos hidrológicos computarizados (Método Racional, Hidrograma Unitario, etc.), según el manual de hidrología, hidráulica y drenaje.
- Hidráulica
 - Diseño hidráulico de todas las estructuras propuestas y/o por reemplazar
 - Cálculo hidráulico y diseño de drenaje longitudinal (Cunetas, zanjias de coronación, zanjias de drenaje, bordillos, etc.)
 - Cálculo hidráulico y diseño de drenaje transversal (Alcantarillas, Badenes, Pases de agua, etc.)
 - Cálculo hidráulico y diseño Subdrenaje (Convencional, sintético, drenaje del pavimento, capa drenante, etc.)
 - Hidráulica de Puentes (Caracterización del material del cauce, cálculo de NAME, cálculo de socavación, etc.)
 - Cálculo de diámetro medio y sustento.
 - Obras complementarias (en caso se requiera): Obras de protección que requieran los puentes y accesos, encausamientos, canales de riego, etc, incluyendo para ello la memoria de cálculo y planos correspondientes.

- Drenaje
 - Listado preliminar de obras de drenaje longitudinal.
 - Listado preliminar de obras de drenaje transversal.
 - Listado preliminar de obras de subdrenaje.
 - Listado preliminar de puentes.
 - Listado preliminar de obras complementarias.
- Anexos
 - Planos de delimitación de cuencas.
 - Planos clave del sistema de drenaje.
 - Planos de detalle para secciones típicas de todas las estructuras de drenaje proyectadas y/o por reemplazar: alcantarillas, cunetas, canales, subdrenaje y otros.
 - Planos de planta, perfil y secciones de todas las obras de drenaje transversal.
 - Planos de planta, perfil y secciones de obras de encauzamiento o protección ribereña, de corresponder.
 - Planos de planta, secciones y perfil de los puentes donde se muestre los niveles de NAME, NAMIN y nivel de socavación.
 - Cálculo de socavación potencial (local y general) según los diferentes métodos indicados en el manual de hidrología, hidráulica y drenaje.
 - Salidas de modelizaciones hidráulicas.
 - Evaluación hidrológica e hidráulica de canteras y sus accesos.
 - Información digital del estudio de los cálculos hidrológicos e hidráulicos incluye salidas de los programas utilizados (doc, .xls, dwg, .shp, etc).

Este informe será continuación del informe 01, incluyendo los anexos correspondientes.

Todos estos puntos se desarrollarán de acuerdo al anexo 04

- **Suelos, Canteras y Pavimentos (ver Anexo 05):**
 - Estudios de Suelos (100%)
 - Estudios de Canteras (100%)
 - Estudio de Fuentes de Agua (100%)
 - Diseño del Pavimento (100%)
 - Adjuntar todos los certificados de disponibilidad de Canteras y/o permiso y/o cotizaciones de materiales en caso de ser privados.
 - Adjuntar en los anexos el balance de materiales requerido por el Proyecto elaborado por el Esp. Costos, Metrados y Presupuestos
 - Presentar todos los ensayos de diseño de materiales estabilizados, diseño de recubrimientos o asfaltado si es el caso.
 - Remitir las EETT de las actividades programadas en la especialidad
- **Estudio de Puentes, Estructuras y obras de arte:**
 - Informe del inventario y evaluación de las estructuras existentes en la vía, sustentado con fichas técnicas de campo.
 - Descripción de las cargas a considerar, características y propiedades de los materiales a utilizarse en los diferentes tipos de estructuras, predimensionamientos preliminares en base a los parámetros de ingeniería que se vienen desarrollando.
 - Resumen de tipo y cantidad de estructuras a proyectarse para la vía (preliminar).

- **INFORME N° 03**

El consultor en conjunto con los especialistas de la Entidad realizara trabajo colaborativo entre todas las especialidades involucradas para presentar los siguientes capítulos concluidos:

- **Informe de Compatibilidad**

- Informe preliminar del resumen ejecutivo, con el resumen de las especialidades, en el que se indiquen las consideraciones técnicas, cuadros resúmenes de metrados, así como la compatibilización del Límite constructivo, que contenga el límite de explanaciones y estructuras; conclusiones y recomendaciones por cada especialidad, para verificar la compatibilización entre el componente de ingeniería y el componente socio ambiental, Este informe deberá estar visado por todos los especialistas y por el jefe de proyecto.

- **Estudio de Señalización y Seguridad Vial al 100%, para la etapa de ejecución y de operación (ver Anexo 07).**

- **Hidrología e hidráulica elaborado al 100 % (ver Anexo 04)**

- Drenaje

- Listado final de obras de drenaje longitudinal
- Listado final de obras de drenaje transversal
- Listado final de obras de subdrenaje
- Listado final de puentes
- Listado final de obras complementarias proyectadas

- Anexos

- Planos de planta, perfil y secciones de todas las obras de drenaje transversal.
- Planos de planta, perfil y secciones de obras de encauzamiento o protección ribereña si fuera el caso.
- Planos del sistema de drenaje longitudinal.
- Planos de puentes, indicado los niveles de la lámina de agua solicitadas para el proyecto y niveles de socavación.
- Planos a nivel de detalles de todas las estructuras de drenaje proyectadas y/o por reemplazar.
- Informe técnico final hidrológico e hidráulico de canteras y sus accesos.
- Información digital del estudio en formato nativo (.doc, .xls, dwg, .shp).

- Este informe será continuación del informe 02, incluyendo los anexos correspondientes.

- **Suelos, Canteras y Pavimentos (ver Anexo 05):**

- Incluir todos los certificados de disponibilidad de Canteras y/o permiso y/o cotizaciones de materiales.
- Adjuntar en los anexos el balance de materiales requerido por el Proyecto elaborado por el Esp. Costos, Metrados y Presupuestos.
- Presentar todos los ensayos especiales de diseño de materiales estabilizados, diseño de recubrimientos o asfaltado si es el caso o por el requerimiento del especialista revisor.
- Remitir las EETT de las actividades programadas en la especialidad.

- **Estudio de Puentes, Estructuras y obras de arte: elaborado al 100% (ver Anexo 06).**

- Para la presentación del informe final de estructuras y obras de arte, previamente deberán estar aprobados todos los estudios; topografía y diseño vial, hidrología e hidráulica, geología y geotecnia, entre otros.
- Se elaborarán cuadros resúmenes de todas las estructuras y obras de arte proyectadas para el camino vecinal.
- Se efectuarán los análisis y diseño estructural de todos los tipos de estructura proyectadas (Alcantarillas, badenes, muros de contención, etc.), conforme a la normativa técnica especificada en el Anexo N° 07.
- Descripción de los resultados de la evaluación de las estructuras existentes y determinación del tipo de intervención.
- Cuadros resúmenes y listados de los tipos y cantidades de estructuras proyectadas.
- Predimensionamiento final de las estructuras proyectadas en base a los parámetros de ingeniería finales y aprobados por los especialistas de la GE.
- Planos en planta y secciones transversales, con la ubicación de todas las estructuras proyectadas para la vía.
- Planos estructurales y sus detalles correspondientes para cada tipo de estructura.
- Todos los cálculos necesarios para la determinación de las solicitaciones, desplazamientos y verificación de los estados límite en cada uno de los componentes del puente deberán ser presentados bajo una secuencia ordenada y con un desarrollo tal que fácilmente puedan ser entendidos, interpretados y verificados. En lo posible, deben ser iniciados con un esquema del sistema estructural adoptado, indicando dimensiones, condiciones de apoyo y cargas consideradas. La hipótesis de cálculo de los métodos de verificación utilizados debe ser indicadas con claridad, los símbolos utilizados deben ser bien definidos, las fórmulas aplicadas deben figurar antes de la introducción de los valores numéricos y las referencias bibliográficas deben ser precisas y completas. Los resultados, con notaciones, unidades y símbolos, deben ser acompañados con diagramas de solicitaciones y desplazamientos.

En la memoria de cálculo se debe proporcionar:

- Descripción de la estructura
- Hipótesis de cálculo
- Norma de Referencia
- Dimensionamiento
- Materiales
- Cálculo de las solicitaciones y resultados
- Planos estructurales detallados y especificaciones técnicas.
- Bibliografía
- Si los cálculos de la estructura son efectuados con software especializado, estos deben ser presentados indicando los siguientes detalles:
- El programa de cómputo utilizado, indicando nombre, origen, método de cálculo, hipótesis básicas, fórmulas, simplificaciones, referencias bibliográficas, manual de uso indicando los procedimientos de ingreso de datos e interpretación de los resultados.
- Los datos de entrada, modelo estructural, descripción detallada de la estructura acompañada de esquema con dimensiones, propiedades de las secciones, condiciones de apoyo, características de los materiales, cargas y sus combinaciones.
- Los resultados del cálculo por computador, parte integrante de la memoria de cálculo, deben ser ordenados, completos y contener toda la información necesaria

para su clara interpretación. Además de esto, deben permitir una verificación global, independiente y de ser posible, contener resultados parciales del análisis realizado.

- **Metrados**

- EL CONSULTOR deberá calcular los Metrados por partidas para cada actividad considerada en el presupuesto de Obra, teniendo en cuenta las unidades de medición y base de pago indicadas en el Manual de Carreteras Especificaciones Técnicas Generales para Construcción de Carreteras EG-2013 y/o el Glosario de Partidas, Aplicables a Obras de Rehabilitación, Mejoramiento; y Construcción de Carreteras y Puentes (R.D. N° 17-2012-MTC/14).
- El contenido debe guardar relación con lo especificado en el **numeral 1 del Anexo 08.**

- **Costos y Presupuestos (Borrador)**

- Básicamente debe desarrollarse lo especificado en el **numeral 4 presupuesto de obra del Anexo 08.**
- El contenido mínimo debe ser lo siguiente:
 - Memoria de Costos.
 - Bases de cálculo de precios unitarios.
 - Análisis del costo directo.
 - Análisis del costo indirecto, diferenciando los costos fijos y variables.
 - Relación de precios y cantidades de recursos requeridos.
 - Presupuesto de Obra.
 - Distancias medias.
 - Rendimiento de Transporte.
 - Cálculo de Flete y Movilización.
 - Anexos (Cotizaciones, etc).
- El contenido total se presentará en el Informe Final, que debe incluir las recomendaciones que se hicieren en esta etapa.

- **Especificaciones técnicas (ver Anexo 08).**

- Comprenderá lo establecido en el **Anexo 08.**

- **Planos del Proyecto**

- Todo lo requerido en el numeral 8.2.1.4 – Volumen XI de los presentes TdR.

En el caso de formularse observaciones a los volúmenes correspondientes al Informe de avance N° 03, su conformidad se otorgará cuando se verifique que los nuevos volúmenes presentados por EL CONSULTOR han integrado todos los levantamientos de observaciones.

Dentro de los cinco (05) días calendario siguientes a la presentación del Informe de Avance N° 03, el jefe de Proyecto de EL CONSULTOR hará una exposición, mediante una presentación en power point, sobre los entregables presentados ante LA MUNICIPALIDAD PROVINCIAL DE HUÁNUCO, con la asistencia de todos los Especialistas que participaron en su elaboración; no se aceptará la exposición de los Asistentes en reemplazo de los Especialistas.

La exposición estará orientada a describir el cumplimiento de los alcances del servicio y demostrar la calidad del servicio.

- **Gestión de Riesgos en la Planificación de la Ejecución de Obras. (Ver Anexo 11).**

- Información de acuerdo al ítem de Gestión de Riesgos en la planificación de la ejecución de obras junto a los anexos según la Directiva N°012-2017-OSCE/CD.

- **Permisos y autorizaciones**

- El consultor presentara al 100% el **ANEXO “A”**: PROCEDIMIENTOS PARA LA OBTENCIÓN OPORTUNA DE AUTORIZACIONES QUE REQUIERE CONTROL SIMULTÁNEO”.

- **INFORME N° 04 (INFORME FINAL – ESTUDIO DEFINITIVO)**

- El consultor en forma conjunta con los especialistas de la Entidad realizase trabajo colaborativo entre todas las especialidades involucradas para presentar los siguientes capítulos concluidos, además presentará una vez notificada la Certificación Ambiental del PIP por la AUTORIDAD AMBIENTAL COMPETENTE.
- Las recomendaciones y/o precisiones que se hagan al Informe N°03, deben considerarse en la presentación del Informe Final.
- El consultor elaborará el expediente técnico de obra, el mismo que deberá estar sellado y firmado en todas sus páginas por el representante legal, jefe de estudio, así como por los profesionales especialistas que elaboraron el estudio.
- El Expediente Técnico de obra será presentado de acuerdo a la estructura mínima que debe contener y deberá estar conformado por los siguientes volúmenes:
 - Volumen N° I: Resumen Ejecutivo.
 - Volumen N° II: Memoria Descriptiva.
 - Volumen N° III: Estudios de Ingeniería (*)
 - Volumen N° IV: Metrados
 - Volumen N° V: Especificaciones Técnicas
 - Volumen N° VI: Costos y presupuestos: Análisis de Precios Unitarios, Presupuesto de Obra, Cronogramas, etc.
 - Volumen N° VII: Delimitación del Derecho de Vía
 - Volumen N° VIII: Gestión de Riesgos en la Planificación de la Ejecución de Obras.
 - Volumen N° IX: Instrumento de Gestión Ambiental
 - Volumen N° X: Planos del Proyecto
 - Volumen N° XI: Anexos
 - Volumen N° XII: Versión Digital

Volumen N° I - RESUMEN EJECUTIVO

Considera el resumen general del proyecto, exponiendo en forma genérica y con la claridad requerida el contenido y objetivo del mismo. Asimismo, deberá incluir la relación de obras planteadas en cada especialidad, indicando cantidad y tipo, así como el Presupuesto de obra, plazo de ejecución, cronogramas, y otros que describan las características del proyecto y las soluciones adoptadas.

Se Anexará la relación de todo el Personal Profesional de EL CONSULTOR, responsables de la elaboración del Estudio en cada actividad del proyecto; esta relación mostrará su especialidad, nombres y apellidos completos, profesión, registro profesional y firma según registro del Colegio correspondiente.

Volumen N° II - MEMORIA DESCRIPTIVA

1. Introducción
2. Generalidades.
3. Plano de ubicación, Plano Clave del Proyecto, y Secciones Típicas del Pavimento.

4. Descripción del proyecto, ubicación, objetivos, metas del proyecto, metodología utilizada, personal profesional que participó en el proyecto, presupuesto del proyecto, plazo de ejecución, breve resumen de cada uno de los estudios realizados incluyendo vistas fotográficas:
 - 4.1 Resumen del Estudio de Tráfico.
 - 4.2 Resumen del Estudio de Georreferenciación, Topografía, Diseño Geométrico.
 - 4.3 Resumen del Estudio de Señalización y Seguridad Vial.
 - 4.4 Resumen del Estudio de Hidrología e Hidráulica.
 - 4.5 Resumen del Estudio de Canteras, Fuentes de Agua Suelos y Pavimento.
 - 4.6 Resumen del Estudio de Estructuras y Obras de Arte.
 - 4.7 Resumen del Estudio de Puentes. (De Corresponder)
 - 4.8 Resumen de Metrados, Costos y Presupuestos.
 - 4.9 Resumen de la Verificación de Viabilidad
 - 4.10 Resumen de la Delimitación de Derecho de Vía.
 - 4.11 Resumen de Gestión de Riesgos en la Planificación de la Ejecución de Obras.
 - 4.12 Descripción de los proyectos en curso o programados por otras Entidades independientemente del Sector, que pueden interferir en la ejecución de la Obra.
5. Conclusiones y Recomendaciones

Volumen N° III - ESTUDIOS DE INGENIERÍA

El desarrollo de los Estudios de Ingeniería, deberán ser presentados de manera independiente para cada una de las especialidades requeridas en los alcances del Servicio, indicadas en los anexos de los presentes TdR.

1. Estudio de Tráfico.
2. Estudio de Georreferenciación, Topografía, Diseño Geométrico.
3. Estudio de Señalización y Seguridad Vial.
4. Estudio de Hidrología e Hidráulica.
5. Estudio de Suelos, Canteras, Fuentes de Agua y Pavimentos.
6. Estudio de Estructuras y Obras de Arte.
7. Estudio de Puentes

Volumen N° IV - METRADOS

EL CONSULTOR presentará el volumen teniendo en cuenta lo establecido en el numeral 1 del Anexo 08 de los presentes TdR.

METRADOS DE CARRETERAS

1. Metrados de Trabajos Preliminares.
2. Metrados de Movimiento de Tierras.
3. Metrados de Capas Anticontaminantes Sub bases y Bases
4. Metrados de Pavimentos.
5. Metrados de Drenaje y obras de arte
6. Metrados de Transporte
8. Metrados de Señalización y Seguridad Vial.
9. Metrados de Impacto Ambiental

METRADOS DE PUENTES

1. Metrados de Trabajos Preliminares.
2. Metrados de Movimiento de Tierras.
3. Metrados de Estructuras
4. Metrados de accesos.
5. Metrados de Drenaje y obras de arte

6. Metrados de Transporte
8. Metrados de Señalización y Seguridad Vial.
9. Metrados de Impacto Ambiental

Volumen N° V - ESPECIFICACIONES TÉCNICAS

EL CONSULTOR presentará el volumen teniendo en cuenta lo establecido en el numeral 2 del Anexo 08 de los presentes TdR.

Volumen N° VI - COSTOS Y PRESUPUESTOS

EL CONSULTOR presentará el volumen teniendo en cuenta lo establecido en los numerales 3, 4, 5 del Anexo 08 de los presentes TdR.

1. Memoria de Costos.
2. Resumen de Presupuesto
3. Análisis de Gastos Generales
4. Presupuesto
5. Análisis de Precios Unitarios
6. Relación de Subpartidas, Análisis de Subpartidas
7. Relación de Insumos
8. Agrupamiento Preliminar y Fórmula Polinómica
9. Costo Mano de Obra
10. Costos Materiales
11. Costos de Alquiler de Equipo
12. Relación de Equipo Mínimo
13. Cálculo de Flete y Movilización
14. Programación de obra GANTT y PERT-CPM
15. Cronograma de Desembolsos Económicos
16. Calendario de Avance de Obra Valorizado
17. Cronograma de Utilización de Insumos
18. Distancias Medias
19. Rendimiento de Transportes
20. Anexos

Volumen N° VII - DELIMITACIÓN DEL DERECHO DE VÍA

Se presentará teniendo en cuenta lo establecido del Anexo 03 de los presentes TdR.

Volumen N° VIII - GESTIÓN DE RIESGOS EN LA PLANIFICACIÓN DE LA EJECUCIÓN DE OBRAS

Se presentará teniendo en cuenta lo establecido en el Anexo 09 de los presentes TdR.

Volumen N° IX – INSTRUMENTO DE GESTIÓN AMBIENTAL

El informe final deberá presentarse de acuerdo a los términos de referencia específico, en **dos originales anillados independientes y versión digital**.

Volumen N° X - PLANOS DEL PROYECTO

Los planos tendrán una presentación y tamaño uniforme, debiendo ser entregados debidamente protegidos en portaplanos que los mantengan unidos pero que permitan su fácil desglosamiento.

Deberán estar identificados por una numeración y codificación adecuada y mostrarán la fecha, sello y firma del especialista y del jefe de Proyecto.

El volumen de Planos del Proyecto, solo deberá contener los planos correspondientes para la ejecución de la Obra.

Sin estar limitados a la relación que a continuación se detalla, los planos más importantes serán los siguientes:

- a. Informe general e índice de planos.
- b. Plano de ubicación, mostrando las vías, centros poblados y proyectos más importantes, dentro del área de influencia del estudio.
- c. Plano de Puntos de Referencia de la Carretera, donde se colocará la siguiente información: puntos geodésicos, puntos de la poligonal principal, puntos de la poligonal de apoyo, cada uno de estos puntos con su respectiva designación y coordenadas (Norte, Este y Cota en coordenadas UTM), la vía existente, eje de la vía proyectada. La presentación de estos planos se realizará a escala adecuada que permita su lectura y verificación
- d. Plano clave a escala 1/25000 en papel indeformable con coordenadas UTM, mostrando los accidentes geográficos, poblaciones, medios de comunicación, fuentes de materiales, botaderos, etc., existentes en el área de estudio, además de una tabla de distancias, altitudes, tráfico y cualquier otra información que se estime necesaria.
- e. Plano de secciones tipo, escala 1:50 (H) y 1:5 (V) indicando todas las dimensiones y demás características de las obras incluidas en la sección transversal de la carretera, tales como ancho y espesor de las distintas capas del pavimento, bermas, cunetas y drenes, inclinación de los taludes, zanjas de coronación o de pie de talud, ancho del Derecho de Vía, etc.
- f. Planos de Planta y Perfil del proyecto a las escalas 1:2000 (H) y 1:200 (V), con la nomenclatura requerida por las Normas Peruanas. En los planos de planta se indicarán las referencias de los PIs, límites de Derecho de Vía, límite constructivo (ámbito de afectación), pendientes, alineamientos, ubicación de alcantarillas (diferenciando las existentes de las proyectadas) indicando sentido de flujo y tipo, muros, zanjas de coronación y drenaje, guardavías y otras obras complementarias importantes. Sobre los planos de perfil se señalarán la ubicación y referencia de los BMs, alcantarillas (diferenciando las existentes de las proyectadas e indicando si es que será reemplazada) alturas de corte, o relleno, alineamiento, puentes, pontones, cunetas, zanjas de drenaje y otras estructuras.
- g. Planos de secciones transversales indicando las áreas de explanaciones y cotas de terreno y de subrasante en cada sección, a escala 1:200 en zona rural y 1:100 en zona urbana. En las secciones transversales debe estar indicada la ubicación de muros, gaviones, sub drenes, zanjas de drenaje y demás estructuras de la carretera.
- h. Planos de planta y perfil de las zonas urbanas a escala 1:500 (H) y 1:50 (V)
- i. Planos de canteras, botaderos, fuentes de abastecimiento de agua, escala en planta 1:2000, consignando ubicación, secciones o calicatas (escala vertical 1:20), volúmenes y demás características técnicas, datos acerca del período de utilización, método de explotación, uso, rendimientos, facilidades de acceso y las distancias de transporte de acuerdo con el diagrama de distribución que deberá presentar.
- j. Planos a escala 1:5000 (H) del sistema del drenaje proyectado, con ubicación de cunetas, zanjas, alcantarillas, etc. Se presentará el perfil longitudinal de cunetas y/o zanjas de drenaje paralelos a la carretera, con indicación de cotas y sus desfogue a alcantarillas, pontones u otros, asimismo las secciones transversales de todas las obras de drenaje, a escala 1:100, con indicación de cotas de entrada y salida, pendientes, tipo de obra de drenaje, cabezales, etc.
- k. Plano de Canteras y Fuentes de agua a escala variable, en el cual detallara en forma concreta y resumida los resultados de las investigaciones de campo.

- l. Planos de topográficos de la ubicación de puentes y pontones, 500 m. aguas arriba y 350 m. aguas abajo, en una escala 1/1000 y con curvas de nivel a intervalos de 1.00 m. indicando puntos de referencia y niveles, se acuerdo al diseño geométrico de la vía. Vista general en planta y elevación en base a un levantamiento topográfico y batimétrico del área de ubicación
- m. Superestructuras (encofrados, armaduras de viga y losa, reticulados, etc.); subestructuras (excavaciones, encofrados, armadura de estribos de concreto, pilares, etc.). Detalles de apoyos, juntas de dilatación, drenaje, barandas, losas de aproximación, obras complementarias, etc
- n. Planos de estructuras a demoler, detalles de reforzamiento o reparación de ser el caso
- o. Planos a escala variable según diseño de obras de arte (alcantarillas, muros, cunetas, etc.) con tablas de cantidades correspondientes a las distintas partidas que se incluyen en el presupuesto y de conformidad con las especificaciones dadas.
- p. Planos de Señalización y Seguridad vial; se presentarán a escala variable e incluirá la señalización durante la ejecución de la obra; señalización vertical (señales preventivas, restrictivas e informativas); detalle de los postes de fijación; elementos de seguridad vial, guardavías, tachas, postes delineadores, etc. Además, se presentará un plano general de señalización y seguridad vial, a escala 1:2000, ubicando claramente la correspondiente señalización vertical y los elementos de seguridad vial.
- q. Planos de ubicación de Infraestructura Existente.
- r. Planos de Delimitación de Derecho de Vía.

Volumen N° XI - ANEXOS

ANEXO “A”

- PROCEDIMIENTOS PARA LA OBTENCIÓN OPORTUNA DE AUTORIZACIONES QUE REQUIERE CONTROL SIMULTÁNEO”

ANEXO “B”

- Información de Campo de Tráfico (formatos, cuadros de conteo, etc.).
- Informe de Georreferenciación, Compensación de Poligonales, Cierres de Nivelación de BMs y Certificados de Calibración de Equipos Topográficos, etc

Volumen N° XII - VERSIÓN DIGITAL

EL CONSULTOR deberá entregar los discos (CD o DVD) o USB, con los archivos correspondientes al Estudio, en una forma ordenada y con una memoria explicativa indicando la manera de reconstruir totalmente el Expediente Técnico. El Estudio DEFINITIVO será presentado en los formatos CAD para Planos que permitan el modelamiento digital de la información para la ejecución de la obra pública (en cumplimiento del Decreto Legislativo N° 1444 - artículo 3, publicado el 16.09.2018), MS WORD para Textos, MS EXCEL para Hojas de Cálculo, MS PROJECT para Programación, S10 para Costos, para mapas temáticos ArcGIS, etc.

De igual forma EL CONSULTOR, presentará los discos (CD o DVD) o USB de la versión digital (extensión PDF) del escaneado del Expediente Técnico impreso y entregado a LA MUNICIPALIDAD PROVINCIAL DE HUÁNUCO, debidamente sellado y firmado por el Jefe de Proyecto y Especialistas responsables de su elaboración.

10.1.2. INFORMES DE INSTRUMENTO DE GESTIÓN AMBIENTAL

El consultor presentará a la Entidad, los informes de la Declaración de Impacto Ambiental, dentro de los plazos que a continuación se detallan:

INFORMES	Plazo
Instrumento de Gestión Ambiental	75 días calendario de iniciado el servicio

EL INSTRUMENTO DE GESTIÓN AMBIENTAL, deberá ser realizada por El CONSULTOR, como parte del presente servicio.

El CONSULTOR o la empresa a quien se le encargue la elaboración del INSTRUMENTO DE GESTIÓN AMBIENTAL deberá encontrarse autorizado para tal fin, lo cual quiere decir que, deberá estar inscrita en el Registro de entidades autorizadas para la elaboración de estudios de impacto ambiental en el Sub Sector Transportes, administrado por el Registro del Servicio Nacional de Certificación Ambiental para las Inversiones Sostenibles (SENACE).

Se presentará la documentación del Instrumento de Gestión Ambiental de acuerdo a lo estipulado por la Dirección General de Asuntos Ambiental (DGAAM) – Ministerio de Transportes y Comunicaciones.

EL CONSULTOR debe realizar los trámites para la presentación en base a las disposiciones para la obtención de la Certificación Ambiental ante la Entidad competente.

EL CONSULTOR debe hacer seguimiento del trámite hasta la obtención de la certificación ambiental, asimismo si hubiera observaciones a la solicitud realizar su subsanación de acuerdo a lo establecido a las normas vigentes.

EL CONSULTOR debe tener en cuenta los plazos establecidos dentro del reglamento de procedimiento a fin de que se obtenga la CERTIFICACIÓN AMBIENTAL.

El presente volumen se compone de:

- Instrumento de Gestión Ambiental.
- Instrumento de Gestión para la obtención del CIRA (De Corresponder)

11. REVISIÓN DE INFORMES

La Entidad, revisará cada uno de los informes parciales a través de sus especialistas y notificará a EL CONSULTOR, la conformidad u observaciones en un plazo máximo de 20 días calendario. De existir demora por parte de LA ENTIDAD, esta no podrá considerarse como conformidad del informe.

EL CONSULTOR tendrá un plazo máximo de 10 días calendario por única vez para subsanar las observaciones. Si pese al plazo otorgado, el contratista no cumple con la subsanación, la Entidad puede resolver el contrato, sin perjuicio de aplicar las penalidades que correspondan, desde el vencimiento del plazo para subsanar.

Cuando, los informes requieren de la opinión favorables de otras entidades, los plazos de revisión que estos requieran no estarán contenidos en el plazo de revisión de la entidad.

Si EL CONSULTOR presenta los Informes y/o entregables y Absolución de Observaciones (de ser el caso), sin que cuente con la documentación completa, será devuelto y se dará por no presentado, al margen de las observaciones que se formulen, la Entidad dentro de los tres días calendarios lo devolverá y no efectúa la recepción o no otorga la conformidad, según corresponda, debiendo considerarse como no ejecutada la prestación, aplicándose las penalidades respectivas.

Si EL CONSULTOR se retrasa o no cumple con presentar los Informes y/o entregables, así como levantamientos de observaciones en los plazos establecidos en los numerales 9.1.1. y 9.1.2. de los presentes TDR, se aplicará la penalidad por mora respectiva.

De formularse observaciones a los informes y/o entregables de todos los componentes por incumplimiento de los alcances establecidos en los presentes TDR, EL CONSULTOR dentro del plazo anteriormente señalado (10 días) subsanará o aclarará las observaciones de la MUNICIPALIDAD PROVINCIAL DE HUÁNUCO. Este plazo se concederá por única vez y se computará desde el día siguiente de la recepción de la comunicación de la MUNICIPALIDAD PROVINCIAL DE HUÁNUCO

Si vencido el plazo establecido en el numeral presente y EL CONSULTOR no cumple con presentar adecuadamente el levantamiento de las observaciones o lo presenta en forma incorrecta, deficiente o incompleta manteniendo las observaciones formuladas por la MUNICIPALIDAD PROVINCIAL DE HUÁNUCO; se le aplicará la penalidad por mora por cada día de atraso, desde el día siguiente de la recepción de la segunda comunicación de observaciones hasta que su presentación cumpla con los alcances exigidos en los TDR. Los informes y/o entregables serán observados tantas veces sea necesario, hasta su conformidad por parte de la MUNICIPALIDAD PROVINCIAL DE HUÁNUCO.

Para el caso de observaciones a los Informes del Estudio Socio Ambiental, EL CONSULTOR presentará el correspondiente informe de levantamiento aclarando y/o subsanando las observaciones de los aspectos planteados por la MUNICIPALIDAD PROVINCIAL DE HUÁNUCO o el SENACE, así como también, de corresponder las correcciones y/o modificaciones que devinieran de su incidencia, trascendencia y/o influencia en otras especialidades del informe Observado.

Es obligación de EL CONSULTOR, efectuar el levantamiento de observaciones que la MUNICIPALIDAD PROVINCIAL DE HUÁNUCO formule a los informes y no mantener en informes subsiguientes las observaciones ya subsanadas anteriormente, debido a que las observaciones encontradas en el Estudio son generadas por EL CONSULTOR al incumplir con los TDR del Estudio.

Durante la revisión de los informes, podrán formularse observaciones, aun cuando estas se refieran a temas incluidos en alguno de los informes previos del estudio y que ya cuentan con la conformidad respectiva; las cuales deberán ser subsanadas por EL CONSULTOR.

Al presentar el Informe Final del Estudio, El Consultor devolverá a la MUNICIPALIDAD PROVINCIAL DE HUÁNUCO, toda la documentación recibida para el cumplimiento de sus obligaciones contractuales.

El Informe Final obtendrá la conformidad correspondiente, una vez que el área usuaria revise y emita su pronunciamiento de conformidad mediante documento cursado al Consultor, en concordancia con Artículo 168 del Reglamento de la Ley de Contrataciones, modificado mediante Decreto Supremo N° 344-2018- EF

Cualquier error o defecto que se detecte posteriormente deberá ser subsanado por El Consultor.

En caso que el proyecto pase por un ÁREA NATURAL PROTEGIDA y/o ZONA DE AMORTIGUAMIENTO, o ÁREA DE CONSERVACIÓN REGIONAL, la compatibilidad otorgada por el Servicio Nacional de Áreas Naturales Protegidas (SERNANP) junto a la opinión técnica favorable del proyecto, formarán parte de la aprobación del presente servicio.

La documentación que se genere durante la ejecución del Estudio constituirá propiedad de la MUNICIPALIDAD PROVINCIAL DE HUÁNUCO y no podrá ser utilizada para fines distintos a los del estudio contratado, sin consentimiento escrito del mismo.

Una vez que la Gerencia correspondiente de la MUNICIPALIDAD PROVINCIAL DE HUÁNUCO, de la conformidad al Expediente Técnico de Obra del proyecto, la UF aprobará la Consistencia entre el Expediente Técnico de Obra y el Estudio de preinversión a nivel de Perfil, acompañado de los formatos correspondientes de acuerdo a la Directiva N°01-2019 del INVIERTE.PE, en versión impresa y discos (CD o DVD) o USB que contengan los archivos digitales.

CONFORMIDAD DEL SERVICIO

Una vez que la Unidad Formuladora (UF) de la Gerencia Correspondiente, efectúe la revisión, análisis y evaluación del Expediente Técnico de Obra, emitirá su pronunciamiento de acuerdo a lo establecido en la normatividad del Sistema Nacional de Inversiones.

Con el pronunciamiento de la UF – Gerencia Correspondiente, se dará la aprobación administrativa del Expediente Técnico de Obra (incluido todos los componentes de Ingeniería) mediante Resolución por parte de la MUNICIPALIDAD PROVINCIAL DE HUÁNUCO.

12. RESPONSABILIDAD DEL CONSULTOR

EL CONSULTOR asumirá la responsabilidad técnica total por los servicios profesionales prestados para la elaboración del estudio. La revisión de los documentos y planos, durante la elaboración del estudio, no exime a EL CONSULTOR de la responsabilidad final y total del mismo.

EL CONSULTOR será responsable por la precisión de los metrados del Expediente Técnico de Obra.

EL CONSULTOR como único responsable de la elaboración de los Estudios, deberá garantizar la calidad del servicio ofrecido y responder por el trabajo realizado, de acuerdo a las normas legales durante los siguientes cinco (5) años, desde la fecha de aprobación del Informe Final del estudio definitivo, por lo que, en caso de ser requerido para cualquier aclaración o corrección, no podrá negar su concurrencia. En caso de no acudir a la citación antes indicada, se hará conocer su negativa al OSCE y/o la CONTRALORÍA GENERAL DE LA REPÚBLICA, para los efectos legales consiguientes, en razón de que el servicio prestado es un acto administrativo por el cual es responsable ante el Estado.

Dentro del plazo arriba mencionado, se podrá requerir la participación de EL CONSULTOR para que absuelva las consultas u observaciones sobre los documentos que conforman el Estudio Definitivo, que se presente durante el proceso de selección de la Obra.

Asimismo, durante la ejecución de la obra, se solicitará su intervención para aclarar y opinar sobre las modificaciones sustanciales y la subsanación de errores y omisiones en el Expediente Técnico (Artículo 177 del Reglamento de la Ley 30225 Ley de Contrataciones del Estado, D.S. 344-2018-EF del 31/12/2018).

EL CONSULTOR está obligado a actualizar el Presupuesto Referencial por cada proyecto (obra) cuantas veces sea solicitado, siempre que esta acción sea requerida por la Entidad, hasta que se otorgue la buena pro para la ejecución del proyecto (obra).

En el caso que EL CONSULTOR sea Consorcio, las empresas integrantes son solidariamente responsables frente a la MUNICIPALIDAD PROVINCIAL DE HUÁNUCO.

EL CONSULTOR es responsable de la permanencia durante el tiempo que dure el servicio, del equipo profesional considerado en su propuesta técnica, no estando permitido que profesionales que estén considerados a dedicación completa (100% de participación), formen parte

simultáneamente de otro equipo profesional de un proyecto elaborado por la MUNICIPALIDAD PROVINCIAL DE HUÁNUCO.

3.1.2. CONSIDERACIONES ESPECIFICAS

RECURSOS MÍNIMOS Y OPERACIONALES QUE DEBERA PROPORCIONAR EL CONSULTOR

a) habilitación del Consultor

En concordancia con el **Artículo 15 del Reglamento de la Ley de Contrataciones**, la Especialidad de Consultoría de Obras corresponde a **Consultoría en Obras Viales, Puertos y Afines y la Categoría B o superior.**

b) Recursos Mínimos Profesionales, Técnicos y Auxiliares

- El Consultor, proporcionará y dispondrá de una organización adecuada de profesionales, técnicos, administrativos y personal de apoyo, los cuales contarán con las instalaciones, medios de transporte y comunicación necesarios para cumplir eficientemente sus obligaciones.
- Todo el personal asignado a la elaboración del Expediente Técnico definitivo tendrá permanencia durante el período y en la oportunidad señalada en la Propuesta Técnica del Consultor.
- Todo el personal está obligado a participar como mínimo en el porcentaje de participación y tiempo establecido en la propuesta del Consultor. Sin embargo, al ser su responsabilidad el obtener la aprobación de la información correspondiente a su especialidad, el plazo se extenderá hasta la aprobación en mención, sin que esto implique algún pago adicional por parte de la Entidad.
- El Consultor utilizará el personal profesional especificado en su Propuesta Técnica, indicándose que sólo están permitidos cambios por razones de caso fortuito o fuerza mayor debidamente comprobada.
- Los Especialistas del Consultor están obligados a participar, de igual forma, en las comisiones de servicio en las que participen los Especialistas revisores de la Entidad, lo cual se comunicará con una anticipación no menor a siete (07) días calendario, bajo apercibimiento de cambio de los especialistas del Consultor – Contratista que no asistan y la correspondiente aplicación de la una penalidad.

c) Equipo Profesional Responsable

EL CONSULTOR deberá contar con un **equipo profesional** mínimo que cumpla con los requerimientos mínimos siguientes:

N°	Cant.	Especialidad	Profesión (una de ellas)	Tiempo exp.	Actividad a Desarrollar
1	01	Jefe de Estudio o Jefe de Proyecto	Ingeniero Civil	24	Jefe de Proyecto durante la elaboración de los Estudios, deberá concordar e integrar la información de todas las especialidades del Estudio.
2	01	Especialista en Estructuras y obras de arte	Ingeniero Civil	06	Elaboración de los Estudios de Estructuras y obras de Arte.
3	01	Especialista en Topografía, Trazo y diseño vial	Ingeniero Civil	06	Elaboración de los Estudios de Topografía y diseño Geométrico

4	01	Especialista en hidrología, hidráulica y drenaje	Ingeniero Civil ó Ingeniero Agrícola	09	Elaboración de los Estudios de hidrología e Hidráulica y drenaje
5	01	Especialista en suelos y pavimentos	Ingeniero Civil	09	Elaboración de los Estudios de Suelos, canteras, fuentes de agua y diseños de pavimentos.
6	01	Especialista en Metrados, Costos y Presupuestos	Ingeniero Civil	06	Elaboración de los metrados, especificaciones técnicas, análisis de precios unitarios, presupuestos, cronogramas.

**d) Equipo Mínimo
Recursos Operacionales**

- Una Camioneta 4x4,
- Dos (02) equipos de cómputo, con procesador Core I7, como mínimo
- Una estación total.

e) Experiencia del Postor

El postor debe acreditar un monto facturado acumulado equivalente no mayor a dos (02) veces al valor referencial por la contratación de servicios de consultoría de obra iguales o similares al objeto de la convocatoria, durante los diez (10) años anteriores a la fecha de la presentación de ofertas que se computarán desde la fecha de la conformidad o emisión del comprobante de pago, según corresponda.

Definición de Proyectos Similares o Estudios similares. - Se consideran servicios de consultoría de obras similares a los siguientes:

- **Estudios Definitivos y/o Expediente Técnico de Obra, ambos orientados a la Rehabilitación, Mantenimiento, Mejoramiento, Creación, Ampliación y/o Construcción de caminos vecinales y/o carreteras a nivel de afirmado estabilizado, asfaltado o pavimentos económicos.**

f) SISTEMA DE CONTRATACIÓN

Suma alzada.

g) SUBCONTRATACIÓN

Queda prohibido la subcontratación parcial o total del servicio de consultoría.

h) SEGUROS

Los seguros que EL CONSULTOR deberá mantener vigente durante la prestación del servicio serán por los siguientes conceptos:

- Seguros complementarios de trabajo de riesgo (Salud y pensión).
- Seguro SOAT de vehículos utilizados.

i) FORMULA DE REAJUSTE

Los pagos estarán sujetos a reajuste establecido en el Artículo 17 del Reglamento de la Ley de Contrataciones del Estado:

$$Pr = [Po \times (Ir/Io)] - [(A/C) \times Po \times (Ir - Ia) / (Ia)] - [(A/C) \times Po]$$

Donde:

Pr = Monto de la valorización reajustada

Po= Monto de la valorización correspondiente al mes de servicio, a precios del mes de la fecha correspondiente a la Propuesta.

Ir = Índice general de precios al Consumidor (INEI-LIMA) a la fecha de la valorización.

Io= Índice general de precios al Consumidor (INEI-LIMA) a la fecha correspondiente a la Propuesta

Ia= Índice general de precios al Consumidor (INEI-LIMA) a la fecha de pago del Adelanto

A = Adelanto en Efectivo entregado.

C = Monto del Contrato Principal

El primer monomio expresa la valorización reajustada; el segundo, la deducción del reajuste que no corresponde por el adelanto Directo otorgado y el Tercero la Amortización del Adelanto Directo otorgado.

j) Adelantos

No habrá adelantos

k) Forma de pagos

Los pagos se efectuarán de la siguiente forma:

INFORMES	PAGOS PARCIALES	% VALORIZACIÓN	
		% PARCIAL	% TOTAL
EXPEDIENTE TÉCNICO DE OBRA			90.00%
INFORME N° 01	Verificación y Conformidad del área usuaria	20.00%	
INFORME N° 02	Verificación y Conformidad del área usuaria	20.00%	
INFORME N° 03	Verificación y Conformidad del área usuaria	25.00%	
INFORME N° 04	Aprobación resolutivamente del expediente técnico	25.00%	
COMPONENTE SOCIO AMBIENTAL			10.00%
PRESENTACIÓN DE LA CERTIFICACIÓN AMBIENTAL, OBTENCIÓN DEL CIRA Y DE APROBADO EL INFORME N° 03	Verificación y Conformidad del área usuaria	10.00%	
PORCENTAJE TOTAL			100.00%

Todos los pagos que la entidad deba realizar a favor de EL CONSULTOR por concepto de los servicios objeto del contrato, se efectuarán después de ejecutada la respectiva prestación.

Para tal efecto El Consultor, deberá solicitar la cancelación de la valorización mediante carta que debe adjuntar la notificación de aprobación del informe, copia de las pólizas de seguro, comprobante de pago, entre otros; la entidad gestionará la valorización luego de la recepción de la documentación completa.

l) Liquidación de contrato

EL CONSULTOR presentará a la MUNICIPALIDAD PROVINCIAL DE HUÁNUCO la liquidación del contrato de consultoría de obra dentro de los quince (15) días siguientes de haberse

otorgado la conformidad de la última prestación, en mérito a lo dispuesto en el Artículo 170° del Reglamento de la Ley de Contrataciones con el Estado. De no ser presentada la liquidación en el plazo indicado, la MUNICIPALIDAD PROVINCIAL DE HUÁNUCO efectuará y notificará la misma dentro de los quince (15) días siguientes, a costo de EL CONSULTOR.

La liquidación, se presentará en original y copia, foliada y visada en todas sus hojas, debiendo contener; ANALISIS DE LA LIQUIDACIÓN, CUANTIFICACIÓN DEL CUMPLIMIENTO DE LA PRESTACIÓN DEL SERVICIO, los mismos que deberán estar sustentados con todos los documentos de la gestión del contrato, tales como: notificaciones, actas, resoluciones, adendas, contrato, resumen de estado económico financiero del contrato, facturas, comprobantes de pago, entre otros.

De no ser presentada, la MUNICIPALIDAD PROVINCIAL DE HUÁNUCO cobrará los gastos administrativos por la elaboración de la misma, que serán descontados de la Garantía de Fiel Cumplimiento.

Culminado el procedimiento descrito en los párrafos anteriores, según corresponda, la parte que no acoge las observaciones solicita, dentro del plazo previsto en la Ley, el sometimiento de esta controversia a conciliación y/o arbitraje, vencido el plazo se considera consentida o aprobada, según corresponda, la liquidación con las observaciones formuladas.

Una vez que la liquidación haya quedado consentida o aprobada, según corresponda, no procede someterla a los medios de solución de controversias.

m) PRODUCTO ESPERADO

Elaborar UN (01) Expediente Técnico de Obra, la certificación ambiental, arqueológica, la formulación de los resultados, cálculos, planos, especificaciones técnicas y metrados, en base a las consideraciones técnicas establecidas en los presentes Términos de Referencia.

TRAMO	DENOMINACIÓN DE CARRETERA VECINAL
1	MEJORAMIENTO DEL SERVICIO DE TRANSITABILIDAD VIAL INTERURBANA EN EL CAMINO VECINAL RUTA HU-1093: EMP. PE-3N - HUANCACHUPA - EMP. HU-1095 (CAYRAN), DISTRITO DE SAN FRANCISCO DE CAYRAN DE LA PROVINCIA DE HUÁNUCO DEL DEPARTAMENTO DE HUÁNUCO

n) PLAZO DE EJECUCIÓN

El plazo de ejecución para la Consultoría de Obra es de quinientos diez (120) días calendario.

TRAMO	DENOMINACIÓN DE CARRETERA VECINAL	Plazo (días calendario)
1	MEJORAMIENTO DEL SERVICIO DE TRANSITABILIDAD VIAL INTERURBANA EN EL CAMINO VECINAL RUTA HU-1093: EMP. PE-3N - HUANCACHUPA - EMP. HU-1095 (CAYRAN), DISTRITO DE SAN FRANCISCO DE CAYRAN DE LA PROVINCIA DE HUÁNUCO	120

Los tiempos de revisión, evaluación, levantamiento de observaciones, dar conformidad y/o aprobación de los Informes del Expediente Técnico de Obra, no están computados dentro de los plazos establecidos, motivo por el cual no son causales de modificación del plazo contractual, ni mucho menos le dará derecho a ampliación de plazo al Consultor ni reclamar pagos por prestaciones adicionales. Asimismo, cuando los informes requieran de la opinión favorable de otras entidades, los plazos de revisión que estos demanden no estarán contenidos en el plazo de revisión de la entidad.

El plazo se computa desde la Entrega de Terreno o desde la Entrega del Adelanto; lo que ocurra último.

El cómputo del plazo, excluye el día inicial e incluye la fecha de vencimiento.

o) PENALIDADES Y RESOLUCIÓN DE CONTRATO

- a. Se aplicará de conformidad al Artículo 162: Penalidad por mora en la ejecución de la prestación del Capítulo IV: “Incumplimiento del Contrato” del Reglamento de la Ley N° 30225, Ley de Contrataciones del Estado (Según D.S. 344-2018-EF del 31/12/2018)

La penalidad se aplicará automáticamente, hasta por un monto máximo equivalente al diez por ciento (10%) del monto del contrato vigente.

$$\text{Penalidad Diaria} = \frac{0.10 \times \text{Monto vigente}}{F \times \text{Plazo vigente en días}}$$

Donde:

F = 0.25 para plazos mayores a sesenta (60) días o;

F = 0.40 para plazos menores o iguales a sesenta (60) días.

- b. Para cada Inversión, procede igualmente la aplicación de otras penalidades en virtud a lo establecido en el Artículo 163° del Capítulo IV: “Incumplimiento del Contrato”, Título VI: Ejecución Contractual del Reglamento de la Ley de Contrataciones del Estado vigente (Según D.S. 344-2018-EF del 31/12/2018) según el siguiente detalle:

Otras Penalidades			
N°	Supuestos de aplicación de penalidad	Forma de cálculo	Procedimiento
1	Cuando el personal clave permanece menos de sesenta (60) días calendario o del íntegro del plazo de ejecución de la prestación, si este es menor a los sesenta (60) días calendarios, de conformidad con las disposiciones establecidas en el numeral 190.2 del artículo 190 del Reglamento.	Penalidad x día UNA (1) UIT por cada día de ausencia del personal en el plazo previsto	Informe del Coordinador Zonal o del administrador de contrato con los sustentos correspondientes, aplicable para las visitas de inspección revisión de entregable.
2	En caso culmine la relación contractual entre EL CONSULTOR y el personal ofertado y la Entidad no haya aprobado la sustitución del personal por no cumplir con las experiencias y calificaciones requeridas.	UNA (1) UIT por ocurrencia	Según informe del administrador del contrato. El plazo se computará desde la fecha de renuncia del profesional hasta la aprobación del cambio del profesional.
3	Inasistencia de personal clave a reuniones de trabajo convocados por la Entidad. Previamente a las reuniones se deberá notificar al contratista el listado del personal clave que deberá asistir a las mismas.	Penalidad x día UNA (1) UIT por cada ocurrencia	Acta de reunión de trabajo e Informe del Administrador del Contrato. La penalidad se realizará por cada profesional ausente.
4	Personal propuesto (Jefe de Estudio o Jefe de Proyecto) laborando simultáneamente en dos contratos con la MUNICIPALIDAD PROVINCIAL DE	Penalidad x día UNA (1) UIT por cada ocurrencia	Informe del administrador del contrato sustentado la presencia al jefe de proyecto en más de un

Otras Penalidades			
N°	Supuestos de aplicación de penalidad	Forma de cálculo	Procedimiento
	HUANUCO		contrato.
5	Demora en la presentación de los informes parciales	Penalidad x día UNA (1) UIT por cada ocurrencia	Verificación de la fecha de presentación del informe contra la fecha programada.
6	Demora en la subsanación de observaciones	Penalidad x día UNA (1) UIT por cada ocurrencia	Verificación de la fecha de presentación de subsanación de observaciones del informe contra la fecha programada.

Estas penalidades se calculan de forma independiente a la penalidad por mora. La penalidad se automáticamente, y puede alcanzar un monto máximo equivalente al diez por ciento (10%) del monto del contrato vigente de conformidad al Artículo 163 del Reglamento de la Ley N° 30225, Ley de Contrataciones del Estado.

p) DERECHOS DE PROPIEDAD Y CONFIDENCIALIDAD DE LA INFORMACION

Las obras, creaciones intelectuales, científicas, entre otros, que se hayan realizado en el cumplimiento de las obligaciones del presente contrato, son de propiedad de LA ENTIDAD. En cualquier caso, los derechos de autor y demás derechos de cualquier naturaleza sobre cualquier material producido bajo las estipulaciones del presente requerimiento son cedidos a LA ENTIDAD en forma exclusiva.

El CONSULTOR no podrá divulgar, revelar, entregar o poner a disposición de terceros, dentro o fuera de la ENTIDAD, salvo autorización expresa de LA ENTIDAD la información proporcionada por ésta, para la prestación del servicio y, en general, toda información a la que tenga acceso o la que pudiera producir con ocasión del servicio que presta, durante y después de concluida la vigencia del contrato.

En ese contexto el servicio contratado deberá dar cumplimiento a todas las políticas y estándares definidos por la Entidad, esto implica la información que se entrega, que se genera durante el servicio y la información que se haya concluido. Puede tomar como referencia mapas, informes, dibujos, fotografías, cálculos, documentos o los que se considere deben ser confidenciales.

q) RESOLUCIÓN DEL CONTRATO

Cualquiera de las partes puede resolver el contrato, de conformidad con lo establecido en la Ley de Contrataciones del Estado y su reglamento vigente.

ANEXOS

ANEXOS PARA EXPEDIENTE TECNICO DE OBRA

EXPEDIENTE TECNICO DE OBRA

Anexo 01: Inventario Vial

Anexo 02: Estudio de Tráfico

Anexo 03: Estudio de Topografía, trazo y diseño Vial

Anexo 04: Estudio de Hidrología y Drenaje

Anexo 05: Estudio de Suelos, Canteras, Fuentes de Agua y Diseño del pavimento

Anexo 06: Diseño Estructural de obras de Drenaje y obras Complementarias

Anexo 07: Estudio de Señalización y Seguridad Vial

Anexo 08: Metrados, Especificaciones Técnicas, Análisis de Precios Unitarios,
Presupuestos de Obra, Formulas Polinómicas, Cronogramas.

Anexo 09: Estudio de Gestión de Riesgos en la Planificación de la Ejecución de obras

ANEXO 01

INVENTARIO VIAL

EL CONSULTOR deberá realizar una descripción y un inventario vial detallado del camino materia de estudio, las cuales serán presentadas en las fichas técnicas correspondientes, indicando lo siguiente:

- Determinará el inicio y final del camino, considerando los accesos, de manera que pueda establecerse las estaciones de conteo.
- Descripción y características del camino
- Descripción y características de la superficie de rodadura, canteras y fuentes de agua.
- Inventario detallado de los puntos críticos, indicando su ubicación y planteando las alternativas de solución.
- Inventario y evaluación de las obras de drenaje y obras complementarias existentes.
- Presentará las vistas fotográficas, del total del Inventario Vial, en los cuales se pueda apreciar la ubicación, condición y dimensiones.

FORMATO N° 1
DATOS GENERALES**1.0 Datos Generales:**

Proyecto:

Ubicación Política:

Distrito(s):

Provincia(s):

Departamento:

Ubicación Geográfica:

Inicio:

TRAMO I

Progresiva:

Cota:

m.s.n.m.

Coordenada:

N

E

Fin:

Progresiva:

Cota:

m.s.n.m.

Coordenada:

N

E

Clasificación del Camino (ruta):

Tiempo promedio de recorrido
vehicular en el tramo:

Horas

Velocidad promedio:

km/h

Última Rehabilitación:

IMD:

Último Mantenimineto Rutinario:

Último Mantenimineto Periodico:

IMD:

Cruce de centros poblados:

Progresiva	Nombre

Proyecto:
Región:
Provincia:
Distrito:

Ruta:
Fecha:

[illegible]

Tipo de terreno por orografía	Plano (Tipo 1)	Ondulado (Tipo 2)	Accidentado (Tipo 3)	Escarpado (tipo 4)
Pendiente (%)	$0\% < p\%$	$3\% < p\% < 6\%$	$6\% < p\% < 8\%$	$8\% < p\%$

Proyecto:
Región:
Provincia:
Distrito:

Ruta:
Fecha:

[illegible]

Código de daño	Deterioros / Falas	Gravedad
1	Deformación	1. Huellas / hundimientos sensibles al usuario pero < 5 cm 2. Huellas / hundimientos entre 5 cm y 10 cm 3. Huellas / hundimientos ≥ 10 cm
2	Erosión	1. Sensible al usuario pero profundidad < 5 cm 2. Profundidad entre 5 cm y 10 cm 3. Profundidad ≥ 10 cm
3	Baches (Huecos)	1. Pueden repararse por conservación rutinaria 2. Se necesita una capa de material adicional 3. Se necesita una reconstrucción
4	Encalaminado	1. Sensible al usuario pero profundidad < 5 cm 2. Profundidad entre 5 cm y 10 cm 3. Profundidad ≥ 10 cm
5 y 6	Lodazal y cruce de agua	1. Transibilidad baja o intransibilidad en épocas de lluvia. No se definen niveles de gravedad

Fecha:[illegible]

Proyecto:
Región:
Provincia:
Distrito:

Clase*	Tipo*		Material*	Condición Funcional*
Puente Definitivo: 01	Gavión: 1	Bailey: 8	Concreto: 2	Bueno: 1
Puente Provisional: 02	Losas: 2	Pórtico: 9	Concreto Ciclópeo: 2	(Limpio)
Puente Peatonal: 03	Losas con viga: 3	Otro: 10	Concreto Reforzado: 3	Regular: 2
Túnel: 04	Arco: 4		Mampostería: 4	(Parcialmente Obstruida)
Muro: 05	Reticulado: 5		Piedra: 5	Malo: 3
	Colgante: 6		Acero: 6	(Totalmente Obstruida)
	Atirantado: 7		Otros: 7	

[illegible]

58

Proyecto:
Región:
Provincia:
Distrito:

Ruta:
Fecha:

Clase*	Material*	Condición Funcional*
Alcantarilla Definitiva: 06	Concreto: 1	Bueno: 1
Alcantarilla Provisional: 07	Concreto Ciclópeo: 2	(Limpio)
Cunetas: 08	Mampostería: 3	Regular: 2
Canal: 09	Aceró: 4	(Parcialmente Obstruida)
Bajada de agua: 10	Piedra: 5	Maló: 3
Zanja de Drenaje: 11	Tierra: 6	(Totalmente Obstruida)
Baden: 12	Otros: 7	

[illegible]

* Clasificación según en manual de mantenimiento o conservación vial.

Proyecto:
Región:
Provincia:
Distrito:

Ruta:
Fecha:

Tipo de Señalización*:	Condición*:	Material*:
Reglamentaria: 1	Bueno: 1	Fibra de vidrio: 1
Preventiva: 2	(no tiene problema)	Acero: 2
Informativa: 3	Regular : 2	Concreto: 3
Postes Km: 4	(dañano no se puede leer)	Madera: 4
Semáforos: 5	Malo: 3	Otros: 5
Postes SOS: 6	(no se puede leer o ausente)	

[illegible]

* Clasificación según en manual de inventarios viales,MTC, 2014, pp. 158

Formato N° 07
PUNTOS CRÍTICOS

Proyecto:
Región:
Provincia:
Distrito:

Ruta:
Fecha:

Clase:	Fallas Constructivas: 15	Zonas de alto deterioro: 17C
	Fallas Geológicas: 16	Zonas de riesgo probable: 17D
	Fallas Geotécnicas:17	
	Problemas Hidrológicos: 17A	
	Geografía de la zona: 17B	

Progresiva	Clases de Daños	Lado	Observaciones / Conclusiones	Foto N°

ANEXO 02

CONTENIDOS MÍNIMOS DEL ESTUDIO DE TRÁFICO

Para la determinación del tráfico vehicular que soportaría la futura carretera, el CONSULTOR recabará información histórica de los flujos de personas y carga de la zona de estudio.

Con la información disponible, el CONSULTOR planteará el programa complementario de Estudios de Tráfico que pretende realizar para el desarrollo del presente estudio, donde incluirá la forma en que realizará el censo volumétrico y las encuestas de origen y de destino, las estaciones a considerar justificándolas debidamente, así como toda información de otros datos a considerar para el estudio, incluyendo lo que respecta a la información necesaria para las proyecciones como para el estudio económico. Para definir la (s) estación (es) de conteo de tráfico, EL CONSULTOR deberá haber efectuado un análisis exhaustivo del sistema terrestre y fluvial, medios de transporte de la zona del proyecto.

El CONSULTOR en coordinación con los especialistas de la Entidad coordinaran los trabajos de campo; así como, los formatos de conteo y encuestas origen destino a utilizar.

Los conteos de tráfico vehicular se realizarán en las estaciones aprobadas según la coordinación con los especialistas de la entidad y el cual se realizará durante 7 días consecutivos, durante las 24 horas. Los conteos de tráfico deberán efectuarse según el formato del Ministerio de Transportes.

El tráfico actual deberá presentarse en términos de IMDA (Índice Medio Diario Anual) y en forma desagregada por tipología vehicular.

Los trabajos de campo (Conteo, encuestas origen destino, control de velocidades, etc.) serán realizados en los principales puertos de embarque, con el objetivo de determinar el transido de pasajeros y carga con origen y destino. Los conteos tendrán una duración de 7 días consecutivos durante 24 horas por cada estación, los que serán volumétricos y clasificados por tipo de embarcación, según horas y días. Las encuestas Origen/Destino de vehículos se realizarán como mínimo 3 días (incluyendo un día no laborable) durante 12 horas al día, las muestras de las encuestas deben representar por lo menos el 40% de los vehículos aforados en los días de trabajo.

Encuestas de origen y destino (O/D) será realizada a los transportistas y pasajeros de las embarcaciones, como mínimo 3 días y durante 12 horas por día (incluyendo un día no laborable). La encuesta incluirá tipo de embarcación utilizada en el viaje, carga transportada, origen y destino del pasajero, motivo de viaje, costos del transporte, costo de transporte de carga, etc.

El trabajo de control de velocidades se realizará en todos los tramos o al recorrido que realicen los medios que se trasladan del punto inicial al punto final; el Consultor realizara trabajos de control de velocidades para determinar el tiempo mínimo, máximos y tiempos promedios en los cuales incurren los vehículos de la zona en transitar de un centro poblado a otro centro poblado, la muestra se realizará como mínimo 3 días consecutivos durante 12 horas continuas.

Diferenciará los flujos locales de los regionales, estableciendo tasas de crecimiento para cada categoría de vehículo y para todo el periodo bajo análisis, debidamente fundamentado según corresponda, en tendencia histórica o proyecciones de carácter socioeconómico (PBI, tasas de motorización, proyección de la población, evolución del ingreso, etc.).

Se proyectará la demanda en base a la tasa de crecimiento poblacional para vehículos de pasajeros y tasa de crecimiento del PBI Departamental o Regional para vehículos de carga, debidamente justificadas.

Se diferenciará la demanda de tráfico (y su crecimiento) entre tránsito existente, tránsito generado, tránsito derivado o desviado y tránsito inducido, en caso de presentarse.

Se deberá anexar toda la información en formato digital editable en un CD, adjuntar a su vez los trabajos de campo en original.

El contenido del Estudio de Tráfico:

- 1 CONTEXTO GENERAL
 1. Objetivos del Estudio de Tráfico
 - General
 - Específicos
 2. Alcances de los Servicios
- 2 SITUACION ACTUAL
 1. CARACTERISTICAS GENERALES Y METODOLOGIA DEL CONTEO
 - 1.1 Características Generales del Conteo
 - 1.2 Metodología del Conteo
 - 1.2.1 Recopilación de la Información.
 - 1.2.2 Procesamiento de la Información
 - 1.2.3 Análisis de la Información y resultados obtenidos.
 2. CONTEO DE TRAFICO VEHICULAR
 - 2.1 Resultados Directos del Conteo
 - 2.1.1 Resultados de los Conteos
 - 2.1.2 Clasificación Vehicular Promedio
 - 2.1.3 Variación Diaria
 - 2.1.4 Variación Horaria
 - 2.1.5 Variación Estacional
 3. ENCUESTAS ORIGEN – DESTINO TRANSPORTE DE VEHICULOS
 - 3.1 Objetivo del Estudio
 - 3.2 Características Generales y Metodología
 - 3.3 Zonas de Demanda de Viajes
 - 3.4 Resultados (Matriz Origen Destino)
 4. DETERMINACIÓN DEL INDICE MEDIO DIARIO
 - 4.1.1 Factores de Corrección Estacional
 - 4.1.2 Índice Medio Diario (IMD)
 - a) Tramo 1:
 - b) Tramo 2:
 5. ANALISIS DEL SISTEMA DE TRANSPORTES DEL ENTORNO
 - 5.1 Demanda del Transporte público
 - 5.2 Transporte no motorizado (peatones, ciclistas, arreo de ganado)
 6. TOMA DE VELOCIDADES
 - 6.1 Concepto de Toma de Velocidades
 - 6.2 Muestreo
 - 6.3 Resultados
 7. PROYECCIÓN DEL TRÁFICO
 - 7.1 Generalidades
 - 7.2 Metodología
 - 7.3 Proyecciones de Tráfico Normal
 - 7.4 Proyecciones de Tráfico Generado
 - 7.5 Proyecciones de Tráfico Desviado

7.6 Tráfico Total

8. CONCLUSIONES Y RECOMENDACIONES

9. ANEXOS
- | | |
|---------|---------------------------|
| ANEXO A | CONTEO DE TRÁFICO |
| ANEXO B | VARIACIÓN HORARIA |
| ANEXO C | MATRICES CARGA – PASAJERO |
| ANEXO D | VELOCIDADES |
| ANEXO E | PANEL FOTOGRAFICO |
| ANEXO F | VEHÍCULOS NO MOTORIZADOS |
| ANEXO G | FACTOR DE CORRECCIÓN |

ANEXO 3

ESTUDIO DE TOPOGRAFÍA, TRAZO Y DISEÑO VIAL

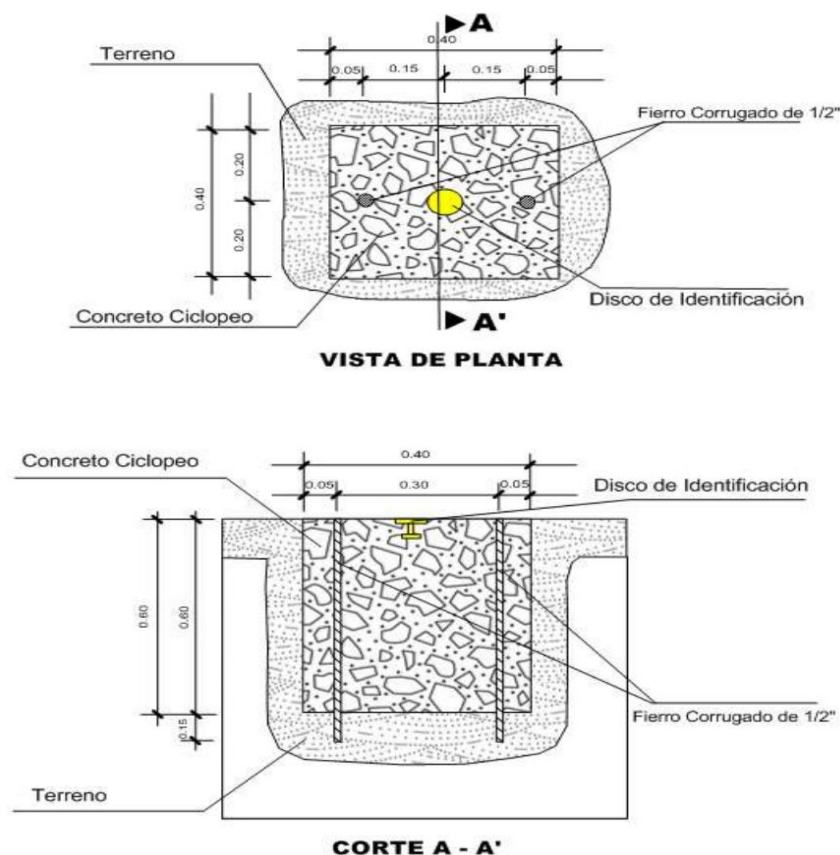
3.1 Levantamiento Topográfico y Trazo.

Para el cálculo de las coordenadas (UTM) de los vértices de la poligonal definitiva, se tomarán como referencia las coordenadas de los hitos geodésicos oficiales (IGN) más cercanos que existan en la zona. Los cuales deberán ser presentados con las fichas otorgadas por el IGN y su comprobante de adquisición.

La georreferenciación se hará estableciendo pares de puntos de control geográfico (Distanciados entre 200 m. a 500 m.) mediante coordenadas UTM con una equidistancia no mayor de 5 Km. ubicados a lo largo de la carretera. Los puntos seleccionados estarán en lugares cercanos y accesibles que no sean afectados por las obras o por el tránsito peatonal y de acémilas. Los puntos serán monumentados en concreto de manera fija con placas de bronce, asegurando su permanencia en el terreno.

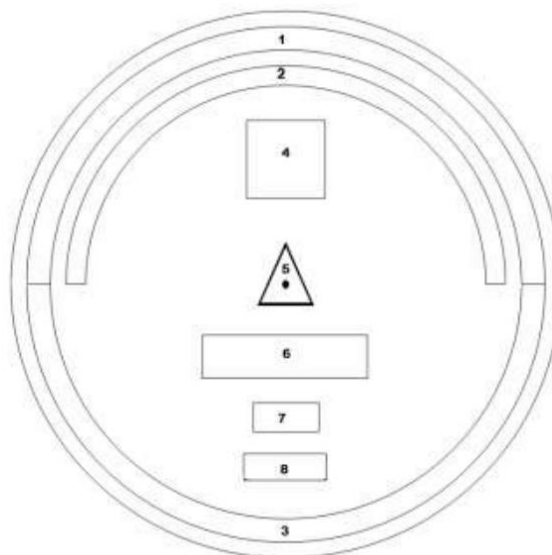
Las dimensiones de la monumentación serán de acuerdo a lo especificado de la siguiente manera:

1. Puntos Geodésicos: Monumentación en concreto de manera fija (la base y tope será cuadrangular de 0.40m de lado, la profundidad será según el terreno, no menor de 0.60m) con su respectiva placa de bronce, donde irá la numeración y tipo de orden del punto geodésico.

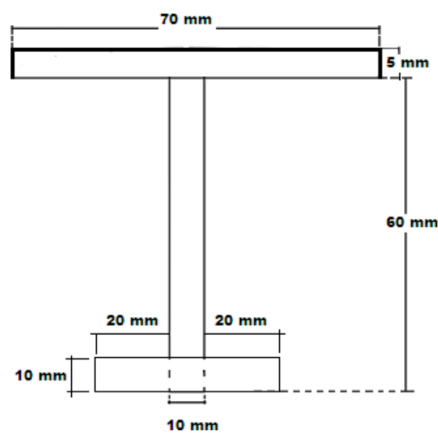


La placa de bronce tendrá las siguientes características:

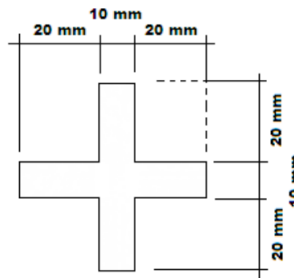
- ✓ La parte superior será de forma circular de 70 mm de diámetro, con un espesor de 5 mm.
La identificación tendrá inscritas las siguientes especificaciones:
- En el espacio 1, irá el nombre de la Institución se ubicará en el área establecida de forma centrada con el tipo de letra Arial y de 4 mm.
 - En el espacio 2, irá el escrito "SE PROHIBE DESTRUIR" de forma centrada y con el tipo de letra Arial y de 3 mm.
 - En el espacio 3, irá el escrito "PROPIEDAD DEL ESTADO" de forma centrada y con el tipo de letra Arial y de 4 mm.
 - En el espacio 4, irá el orden del punto con el tipo de letra Arial y de 10 mm.
 - En el espacio 5, irá un triángulo equilátero de 7 mm, con un punto de 1 mm en el centro.
 - En el espacio 6, irá el código del punto a establecer y se escribirá con el tipo de letra Arial y de 5 mm.
 - En el espacio 7, irá en tres cifras el mes que fueron tomados los datos de los satélites con tipo de letra Arial y de 4 mm.
 - En el espacio 8, irá el año de la observación con el tipo de letra Arial y de 4 mm.



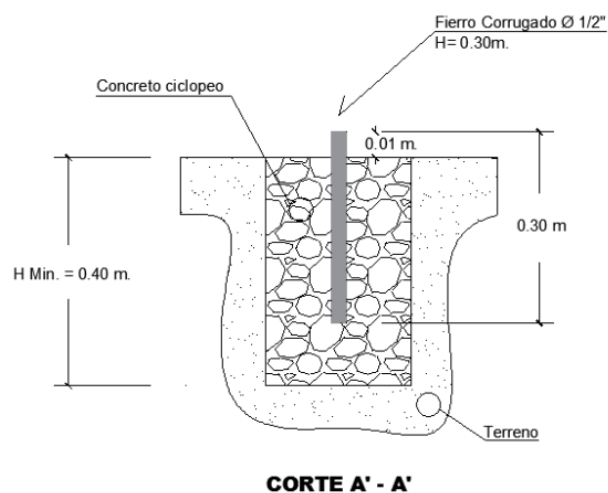
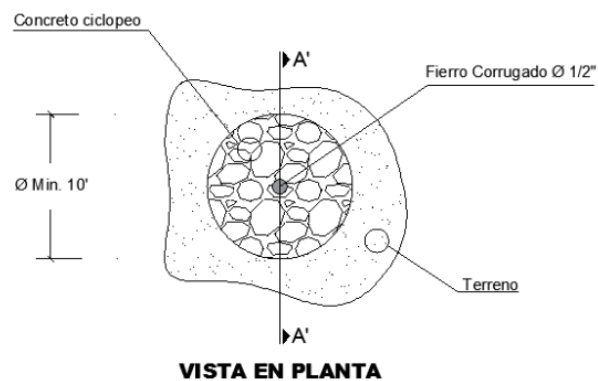
- ✓ La parte media tendrá una longitud de 60 mm. de forma tubular, con un grosor de 10 mm.



- ✓ La parte inferior de anclaje será en forma de cruz de forma tubular de 10 mm de grosor y de 50 mm de longitud.



2. BM's y Poligonal de Apoyo: Monumentación en concreto de manera fija (la base será circular con un diámetro mínimo de 10" y profundidad según el terreno no menor a 0.40m) con una varilla de fierro de $\frac{1}{2}$ " de longitud 0.30m, que sobresalga 1 cm.



Se presentará el panel fotográfico de procedimiento constructivo de la Monumentación de los puntos geodésicos, BM's y poligonal de apoyo, así mismo se deberá presentar el panel fotográfico de los trabajos topográficos en forma secuencial.

El sistema de referencia será único para cada proyecto y todos los trabajos topográficos necesarios para este proyecto estarán referidos a ese sistema. Se utilizará coordenadas planas (topográficas) en vértices de coordenadas UTM. Las cotas o elevaciones se referirán al nivel medio del mar.

El método utilizado para orientar el sistema de referencia y para ligarlo al sistema UTM del IGN se describirá en la memoria descriptiva.

Para efectos de la georreferenciación, debe tenerse en cuenta que el Perú está ubicado en las zonas 17, 18, 19 y en las bandas M, L, K, según la designación UTM. El elipsoide utilizado es el World Geodetic System 1984 (WGS-84).

El ajuste topográfico se efectuará en relación a los puntos de control geográfico contiguos.

El consultor deberá presentar los sustentos de la compensación de la poligonal establecida para el levantamiento topográfico.

Las nivelaciones se cerrarán cada 500 m colocándose un Bench-Mark (BM) de concreto en lugares debidamente protegidos, referidos a otros puntos inamovibles con marcas en el terreno y fuera del alcance del área de explanaciones. Se adjuntará al estudio fichas técnicas (registro fotográfico y croquis de ubicación) de los BM's; además, presentará, la verificación de cierre de cada BM.

La precisión de los trabajos topográficos, tanto en altimetría como en planimetría, se verificará teniendo en cuenta las tolerancias máximas permitidas en la normativa vial vigente (ver Tabla 102-01 de EG-2013).

Las secciones transversales serán levantadas en un ancho no menor de 20 m. a cada lado del eje, debiendo permitir la óptima evaluación del trazo a proyectar y de los volúmenes de movimiento de tierras.

Se efectuarán levantamientos topográficos complementarios en sectores que requieran mayor detalle como: canteras, depósitos de material excedente, campamentos, sectores críticos, puentes, cruces con otras vías, intersección de calles, canales, acequias, áreas que serán afectadas (propiedad de terceros) producto de la construcción de la vía. De igual manera, se realizarán levantamientos topográficos complementarios de las zonas arqueológicas identificadas, a fin de cuantificar y cualificar el nivel y tipo de impacto.

El levantamiento topográfico de las estructuras tipo puente que demande el proyecto, se deberá desarrollar en base al Manual de Hidrología, Hidráulica y Drenaje, y al Manual de Diseño de Puentes del MTC vigentes.

EL CONSULTOR deberá describir los trabajos topográficos realizados del terreno concerniente al estudio, entregar la base de datos y TIN (red de triángulos irregulares) de todos los levantamientos topográficos realizados.

Los informes deberán detallar las referencias preliminares consultadas, la descripción y las características técnicas del equipo utilizado para la toma de datos, la metodología seguida para los trabajos de campo, el procesamiento de los datos de campo y la obtención de los resultados. Deberá indicarse las áreas levantadas, longitud de poligonales, magnitud de los errores de cierre, localización de puntos de control y puntos para replanteo.

El Consultor deberá proporcionar personal calificado, el equipo necesario y materiales que se requieran para el levantamiento topográfico, replanteo, estacado, referenciación, monumentación, cálculo y registro de datos para el control del proyecto. (Deberá tenerse en cuenta la normativa de seguridad vigente)

Se implementarán cuadrillas de topografía en número suficiente para tener un flujo ordenado de operaciones que permitan la ejecución de los trabajos de acuerdo a los programas y cronogramas propuestos.

Se deberá implementar el equipo de topografía necesario, capaz de trabajar con el grado de precisión necesario, que permita cumplir con las exigencias y dentro de los rangos de tolerancia especificados.

Trazo y Diseño Geométrico de la carretera

El proyecto será diseñado tomando como base preliminar los criterios expuestos en el estudio del Perfil, en lo que corresponde al trazado propuesto, rasante y la sección transversal del camino proyectado; cualquier cambio, deberá ser sustentando de forma técnica y económica en función a los estándares técnicos precisados en el Manual de Diseño Geométrico de Carreteras DG - 2018.

Utilizando los planos de levantamiento topográfico, el consultor proyectará el alineamiento horizontal y vertical de la vía (adecuándose en lo posible a la vía y rasante existente) y obtendrá perfiles y secciones definitivas de la misma, de manera que se obtengan los metrados con la suficiente aproximación. Todo este proceso se desarrollará con un software de diseño vial eficiente y confiable, el cual se presentará en formato digital editable con la data completa de dicho proceso.

El proyecto requiere conseguir un alineamiento horizontal homogéneo, donde tangentes y curvas se sucedan armoniosamente, evitando en lo posible la utilización de radios mínimos y pendientes máximas. Deberá clasificar la vía, indicar el código de la ruta en estudio, el tipo de estudio a realizar y mencionará el derecho de vía, para lo cual deberá coordinar con la autoridad competente.

El diseño geométrico de la vía deberá evitar la afectación de los sitios arqueológicos identificados en el diagnóstico arqueológico, para el cual, deberá establecer coordinación con el especialista en arqueología. Lo mismo se deberá hacer en el caso de las áreas auxiliares y sus accesos.

Deberá proponer y justificar los parámetros y elementos básicos del diseño vial, como: velocidad directriz, sección transversal de diseño, tipo de superficie de rodadura, distancias de visibilidad de parada y sobrepaso, curvas horizontales, radio mínimo, peralte máximo, sobreanchos en curvas circulares, curvas verticales, pendientes mínimas y máximas, ancho de calzada, ancho de bermas y plazoletas de cruce, en concordancia con la clasificación del camino, la demanda proyectada, el tipo de topografía, suelos, clima, etc., según lo más conveniente de acuerdo al Manual de Diseño Geométrico de Carreteras DG - 2018 y al Manual de Especificaciones Técnicas Generales para Construcción EG-2013.

En lo posible, en las zonas que no tengan el ancho indicado se deberá coordinar con las autoridades y propietarios de los terrenos para lograr mejorar el ancho de la vía en estudio.

El Consultor deberá presentar en formato digital editable los cálculos de diseño de sobreanchos y transición de peralte de todas las curvas.

El diseño tendrá en cuenta los niveles y límites de las construcciones existentes. Asimismo, deberá tenerse en cuenta que las características de la vía deberán concordar con las características de las estructuras que se propongan.

Para reducir posibles afectaciones a viviendas, muros, cultivos, infraestructura social como escuelas, iglesias, clínicas, cementerios, etc.; la alternativa de trazado del proyecto deberá ser analizado en forma conjunta con el equipo para la elaboración del PAC del proyecto. Para ello, se deberá realizar un trabajo colaborativo entre las especialidades de topografía, hidrología, estructuras y afectaciones, para definir el límite constructivo que será parte del ámbito de afectación requerido por el PAC del proyecto, considerando el análisis de las alternativas de trazado para la reducción de afectaciones.

3.2 Delimitación del Derecho de Vía.

EL CONSULTOR deberá presentar un plano geo-referenciado del Derecho de Vía de la Carretera, tomando en cuenta los aspectos o criterios técnicos que se explican a continuación:

Normatividad:

- Reglamento Nacional de Gestión de Infraestructura Vial aprobado por D.S. N° 034-2008-MTC.

- Manual de Carretera de Diseño Geométrico (DG-2018) aprobado mediante R.D. N°003-2018-MTC/14.

Criterios para elaborar el plano geo-referenciado del Derecho de Vía:

EL CONSULTOR deberá tomar en cuenta los siguientes aspectos para la elaboración de los planos de planta donde se indique la delimitación del derecho de vía:

1. Para la elaboración del perímetro en planta de la delimitación del derecho de vía, se deberá tomar en cuenta como primer criterio el Art. 304.07 Derecho de Vía y Faja de Dominio y la tabla 304.09 Anchos mínimos de derecho de vía del Manual de Diseño Geométrico vigente.
2. Como segundo criterio para la elaboración del perímetro en planta de la delimitación del derecho de vía, se deberá tomar en cuenta el Art. N° 02 de la Resolución Ministerial correspondiente que precisa el derecho de vía de la carretera a ser intervenida, la cual menciona lo siguiente: "El Derecho de Vía Fijado por el artículo precedente, se extenderá, en terrenos de topografía quebrada, hasta los 5.00 m más allá del borde de los cortes, del pie de los terraplenes, o del borde más alejado de las obras de drenaje", tomando como referencia las Figuras N° 304.01 y N° 304.02 del Manual de Diseño Geométrico vigente.
3. Se deberá delimitar con línea entre cortada donde el área de explanaciones (Pie y borde de Talud), con la finalidad de verificar la aplicación del segundo criterio del ítem anterior.
4. Los Planos de Planta a Elaborar deberán estar geo-referenciados en el Sistema de Referencia WGS84 y las coordenadas de los puntos perimétricos deberán ser presentadas en el Sistema de Proyección UTM (Universal Transversal de Mercator).
5. Se deberá anexar una memoria descriptiva anexando los cuadros de coordenadas del perímetro del derecho de vía, el cual deberá incluir un formato digital en las extensiones dwg, xls, pdf, para los trabajos de replanteo en campo.
6. Se deberá presentar planos de planta en escala H: 1/1000, en donde se deberá anexar los cuadros de coordenadas UTM - WGS84, incluyendo el eje de la vía proyectada con sus respectivas progresivas, escala gráfica y cuadrícula correspondiente.

3.3 CONTENIDO DEL ESTUDIO DE TOPOGRAFÍA, TRAZO Y DISEÑO VIAL

1. ASPECTOS GENERALES
 - 1.1. ANTECEDENTES
 - 1.2. OBJETIVO
 - 1.3. ACCESOS A LA VIA
 - 1.4. SITUACION ACTUAL DE LA VIA
 - 1.5. CRUCE DE CENTROS POBLADOS
2. TRABAJOS DE CAMPO
 - 2.1. GENERALIDADES
 - 2.2. GEOREFERENCIACIÓN
 - 2.3. TOPOGRAFIA
 - 2.4. TRAZO
3. DISEÑO GEOMETRICO
 - 3.1. NORMAS DE DISEÑO
 - 3.2. CLASIFICACIÓN DE LA CARRETERA
 - 3.3. DERECHO DE VIA
 - 3.4. INDICE MEDIO DIARIO ANUAL DE TRANSITO (IMDA)
 - 3.5. VELOCIDAD DE DISEÑO
 - 3.6. DISTANCIA DE VISIBILIDAD
 - 3.7. ALINEAMIENTO HORIZONTAL
 - 3.8. ALINEAMIENTO VERTICAL
 - 3.9. COORDINACIÓN ENTRE EL DISEÑO HORIZONTAL Y EL DISEÑO VERTICAL

3.10. SECCION TRANSVERSAL

4. CONCLUSIONES Y RECOMENDACIONES

3.4 ANEXOS

01 INFORME DE GEOREFERENCIACIÓN

02 COMPENSACIÓN DE POLIGONALES

03 CIERRES DE NIVELACIÓN DE BM's

04 CERTIFICADOS DE CALIBRACIÓN DE EQUIPOS

05 PANEL FOTOGRAFICO

ANEXO 04**HIDROLOGÍA, HIDRÁULICA Y DRENAJE**

El sistema de drenaje es un aspecto importante para cualquier tipo de intervención de los trabajos en una carretera (construcción, mejoramiento, rehabilitación y mantenimiento), ya que el funcionamiento del sistema de drenaje (alcantarillas de paso, tajeas, badenes y desviadores de agua, cunetas, subdrenes y puentes) permite la durabilidad y preservación de la vida útil de la calzada y del medio ambiente. Para el mejoramiento de la carretera se tendrá en cuenta las siguientes consideraciones:

- Revisar y recopilar la información hidrometeorológica y cartográfica disponible en la zona de estudio, elaboradas o monitoreadas por instituciones autorizadas (IGN, Senamhi, etc.). La representatividad de la información debe contar con un mínimo de 30 años de registro, incluyendo los años en que se han registrado los eventos del fenómeno “El Niño”. La información debe ser presentada con el sello de las entidades. En caso se utilice información cartográfica espacial indicar la fuente de donde la obtuvo.
- Describir las condiciones actuales de las estructuras de drenaje existente y/o cruces de agua. Se debe incluir los sectores críticos de la vía.
- Elaborar el análisis estadístico de la precipitación, incluyendo los cálculos y resultados de la prueba de bondad de ajuste, precipitaciones para diferentes períodos de retorno y las curvas de intensidad – duración – frecuencia. El análisis de frecuencia se efectuará con aplicación de un mínimo de seis (06) distribuciones de probabilidad.
- Determinación del Periodo de Retorno de acuerdo al tipo de estructura de drenaje propuesta.
- Delimitación de las cuencas, subcuencas y/o quebradas que son interceptadas por la carretera. Se debe incluir cuadros con los parámetros geomorfológicos de cada cuenca incluyendo el área, perímetro, longitud de cauce, cota máxima y mínima del cauce, tiempo de concentración, caudal máximo en el punto de drenaje, etc.
- Determinación del caudal máximo de cada estructura de drenaje propuesta mediante modelos hidrológicos computarizados o modelos hidrológicos adecuados, previo análisis de la cuenca hidrográfica, precipitaciones y descargas.
- Elaborar las fichas técnicas de campo de las estructuras existentes, así como; el inventario de las estructuras de drenaje existentes y/o cruces de agua y plantear la alternativa de solución según su estado situacional de cada una de ellas, según el formato modelo que recomienda el “Manual de inventarios viales” R.D. N° 09-2014-MTC/14. A continuación se incluyen los parámetros mínimos que debe incluir el inventario:

ITEM	PROG RESIV A (Km)	TIPO DE ESTRUCTURA DE DRENAJE EXISTENTE	DIMENSIONES Luz(m) x altura(m) x longitud transversal(m)	SINGULARIDAD (TIPO Y NOMBRE)	DESCRIPCION DE LA SITUACION ACTUAL	ALTERNATIVA DE SOLUCION	FOTO
1	0+043.00	Alcantarilla marco	0.85 m * 0.80 m * 6.00 m,	Quebrada	De concreto armado, en mal estado. Coordenadas UTM:	Reemplazar Alcantarilla	Fotos: Longitudinal, Aguas arriba y aguas abajo.
2	0+483.00	Alcantarilla artesanal	0.75 m * 1.30 m * 7.50 m,	riego	De piedra, en mal estado, utilizado como cruce de agua para riego, desbordamiento del caudal por el	Reemplazar Alcantarilla	Fotos: Aguas arriba y aguas abajo.

					tamaño de la estructura. Coordenadas UTM:		
3	1+080.50	Alcantarilla TMC	TMC de 48" x 7.50m	alivio	En buen estado. Coordenadas UTM.	Mantener	Fotos: Aguas arriba y aguas abajo.
4	2+688.00	Alcantarilla	4.50 m * 8.50 m	quebrada	Losa de madera, estribos de concreto armado, en mal estado, presenta erosión en estribo derecho.	Reemplazar Pontón	Fotos: Aguas arriba y aguas abajo.
5	2+720.00 a 2+745.00	Ninguna	-	-	Desbordamiento y estabilidad de ladera, longitud 45.00 m	Proyectar Muro de Contención	Vista
6	3+970.00	Puente	6.00 m * 25.00 m	rio	De concreto armado, en buen estado, presenta desbordamiento de caudal en épocas de avenida.	Reemplazar Puente	Fotos: Aguas arriba y aguas abajo.
7	3+000.00 a 3+200.00	Cuneta triangular	0.50m * 1,00m		Cuneta de tierra con problemas de erosión	Revestimiento	Fotos: Aguas arriba y aguas abajo.
8		Baden					
9		Subdren					
10		Bordillos					
11		Zanjas de coronación					

NOTA: Este cuadro es muy importante y fundamental, aquí EL CONSULTOR debe indicar, señalar, describir, detallar, la situación actual de la estructura de drenaje existente, y en el caso de que no hubiera estructura de drenaje alguna, se debe indicar "Sin Estructura" en la tercera columna, la cual ya es identificada con la progresiva correspondiente. También, sería importante colocar las coordenadas UTM y su altitud de cada una de ellas en la recopilación de información de campo. Cabe recalcar que la definición y determinación de la cantidad de estructuras de drenaje u obras de arte del proyecto, debe obligatoriamente estar descrita en el cuadro propuesto.

- h) Elaborar los planos de ubicación, red de estaciones, delimitación de cuencas, planos del sistema de drenaje de toda la vía en estudio, planos de perfil de las estructuras transversales propuestas donde se vea todos los parámetros de diseño. El plano de cuencas debe contener el eje de la vía y la ubicación hidrográfica, desde, ríos y cuencas aportantes y demás referencias.
- i) Además, presentar los planos típicos de las estructuras transversales proyectadas; secciones típicas de las estructuras longitudinales propuestas y/o por reemplazar, planos a nivel de detalle de todas las estructuras de drenaje consideradas con sus respectivas especificaciones técnicas.

- j) Incluir los anexos de cálculo y salidas de programas utilizados (con la información fuente editable), para la verificación de los resultados hidrológicos e hidráulicos.
- k) En caso se requiera reemplazar estructuras existentes, la sección hidráulica de las estructuras proyectadas debe ser igual o mayor a las originales.
- l) Debe ponerse énfasis en el óptimo funcionamiento del sistema de drenaje: cuneta y la alcantarilla de desfogue o de alivio, teniendo en cuenta que la solución que se plantee garantice la operatividad del drenaje superficial en las épocas de avenida.
- m) El dimensionamiento de las obras de drenaje a proyectar/reemplazar se efectuará de acuerdo a los resultados del Estudio de Hidrología, basado en series estadísticas a partir de la información meteorológica de eventos máximos disponibles en el área del estudio.
- n) Las capacidades hidráulicas de las cunetas se diseñarán en función a la precipitación máxima diaria de la estación seleccionada para el análisis y el área de influencia.
- o) De acuerdo a la evaluación de campo y propuestas de diseño, de ser necesario se deberán definir los sectores que requieran elevar la cota de la rasante por razones de hidrología y drenaje.
- p) Para el caso de alcantarillas, badenes, y cunetas, se deberá analizar y determinar: tipo, ubicación (progresiva), parámetros hidráulicos y dimensiones finales.
- q) Para el caso de Puentes, se deberá analizar y determinar: ubicación (progresiva), sentido del flujo, topografía y/o batimetría detallada del cauce de acuerdo a lo indicado en el Manual de Hidrología, Hidráulica y Drenaje del MTC, nivel de aguas máximas extraordinarias NAME, nivel de aguas mínimas NAMIN, socavaciones (general, contracción, local, etc.), galibo, parámetros hidráulicos, y dimensiones finales, y la sección transversal en el eje del puente, visualizándose todos los niveles solicitados para su determinación. Además, se deberá incluir el diseño de las obras de encauzamiento y/o protección de ser el caso. El levantamiento topográfico para el estudio hidráulico debe comprender lo siguiente:
 - En ríos con amplias llanuras de inundación, donde el puente produzca contracción del flujo de avenida, el levantamiento abarcara 12 veces el ancho del cauce principal aguas arriba del eje propuesto y 6 veces hacia aguas abajo.
 - En cursos de agua donde el puente no produzca contracción del flujo de avenida y presente una pendiente pronunciada, el levantamiento topográfico abarcara 8 veces el ancho del cauce principal aguas arriba del eje propuesto y 4 veces hacia aguas abajo. El levantamiento topográfico no debe ser menor a 150 m. aguas arriba y 150 m aguas abajo del eje del puente propuesto.En los planos de topografía se debe indicar lo siguiente: los límites de las llanuras de inundación, los tirantes mínimos y máximos, ambos definidos según evidencias encontradas
 - en campo y consultas a los pobladores de la zona, y se debe colocar también los niveles de agua encontrados durante el trabajo de campo.
- r) Se deberá realizar el muestreo y caracterización del material del lecho, con el objetivo de determinar el tamaño representativo que englobe todo el espectro de tamaño presente en él, de acuerdo al Manual de Hidrología, Hidráulica y Drenaje del MTC. Los estudios del material de cauce, peso específico, análisis granulométrico, D50. Una vez definido el eje del puente las muestras del material del cauce deben ser tomadas al menos en cuatro puntos, dos en el eje del puente cercanos a los apoyos (estribos), B metros aguas arriba y 0.5B aguas abajo, donde B es el ancho promedio del río. En cada punto se deberá

ejecutar prospección a cielo abierto a una profundidad no menor de 3.0 m., en los cuales se tomarán muestras representativas de cada estrato. Para puentes con apoyos intermedios se deberá tomar muestras correspondientes en concordancia con los especialistas de Geología y Geotecnia.

- s) Para el caso de defensas ribereñas, se deberá analizar y determinar: tipo, ubicación, NAME y socavación, adjuntando el diseño y los planos respectivos.
- t) En el capítulo de Obras Proyectadas y CONCLUSIONES, consolidar cuantitativamente las estructuras de drenaje propuestas en el estudio.
- u) Toda documentación relacionada a la obtención de la información hidrológica y cartográfica básica necesaria que permita definir el régimen hídrico en la zona de estudio, es responsabilidad de EL CONSULTOR y deberá formar parte del informe técnico respectivo.
- v) Para los cálculos hidrológicos e hidráulicos se debe tomar en cuenta las consideraciones dadas en el Manual de Hidrología, Hidráulica y Drenaje del MTC. (versión vigente).
- w) Para el caso de subdrenaje, se deberá tomar las muestras de suelo necesario, cuyo valor de humedad, valide la necesidad de colocar dicha estructura.

ANEXO 05

ESTUDIO DE SUELOS, CANTERAS, FUENTES DE AGUA Y DISEÑO DEL PAVIMENTO

Los presentes Términos de referencia no son limitativos ni reemplazan al conocimiento y aplicación de los principios básicos y buenas prácticas de la ingeniería, por tanto, el consultor será el responsable de la calidad de los estudios a él encomendados.

Estudio de Suelos

Los trabajos a efectuarse tanto en campo, laboratorio y gabinete, están orientados a desarrollar las actividades que permitan evaluar la conformación del terreno natural, establecer las características físico-mecánicas del terreno natural y la estructura de la subrasante sobre la cual se apoyará el pavimento.

Se recopilará información sobre las características y estado de la superficie existente en el tramo proyectado, por donde se habrá de construir la vía.

EL CONSULTOR debe desarrollar el estudio a lo largo de la franja del trazo proyectado (incluyendo variantes y zonas de ampliación de plataforma); en base a la Sección Suelos y Pavimentos del Manual de Carreteras “Suelos, Geología, Geotecnia y Pavimentos” del MTC, normas nacionales e internacionales aplicables.

Los trabajos están orientados a desarrollar las actividades que permitan evaluar la conformación del terreno natural y la estructura de la sub rasante sobre la cual se proyectará el pavimento, para lo cual como mínimo:

- a) Se recopilará toda la información sobre las características y estado del terreno, superficie de rodadura o pavimento existente a lo largo del tramo por donde se habrá de construir o mejorar la vía.
- b) EL CONSULTOR deberá establecer el Perfil Estratigráfico (Horizontal 1:10000 y Vertical 1:12.5) del suelo por donde está proyectada la vía.
- c) EL CONSULTOR para definir el Perfil Estratigráfico deberá efectuar prospecciones de estudio. Las prospecciones no deben ser menores de 01 por km (una cada 1000 m. mínimo), distanciadas uniformemente, en forma alternada (izquierda – derecha) y dentro de la faja (ancho de calzada) de la vía proyectada.
- d) En caso de haber diferenciación en las características de los estratos entre calicatas contiguas o de encontrarse sectores críticos (suelos inestables, saturados, orgánicos, etc.) se hará una calicata adicional entre ambas. En caso de presentarse precipitaciones (lluvias) durante los trabajos de prospecciones, estos deberán ser paralizados y reanudados una vez que se haya superado el evento.
- e) La profundidad de estudio será como mínimo de 1.50 m debajo de la línea de subrasante proyectada.
- f) EL CONSULTOR, presentará las vistas fotográficas de la totalidad de calicatas que efectúe, en las que se pueda apreciar con claridad las características de estas.
- g) EL CONSULTOR por cada calicata efectuada presentará un Registro de Excavación (columna estratigráfica), donde:
 - Indicara la ubicación (progresiva, lado, profundidad de la calicata, coordenadas UTM WGS84, nivel freático, N° de calicata, etc.).
 - Indicará los espesores y descripción (tipo de material, color, humedad, compacidad, etc.) de cada uno de los estratos encontrados, (incluyendo la capa superficial).
 - Presentará vistas fotográficas de cada una de las calicatas, donde se aprecie las características de los suelos descritos y la ubicación en la plataforma.

- h) EL CONSULTOR analizará y evaluará las muestras, ejecutando ensayos en el laboratorio de suelos y materiales en conformidad con las Normas MTC, ASTM, AASHTO y NTP, mismas que deben estar respaldados por certificados expedidos por un laboratorio; siendo responsable de la exactitud y confiabilidad de los resultados.
- i) Los ensayos de laboratorio de Mecánica de Suelos a efectuarse a las muestras de cada estrato encontrado en cada prospección (calicata), se desarrollarán de acuerdo al Manual de Ensayos de Materiales para Carreteras del MTC (Versión Vigente) y serán:
 - Análisis Granulométrico por tamizado
 - Humedad Natural
 - Límites de Atterberg (Limite Líquido, Limite Plástico, Índice de Plasticidad)
 - Clasificación de Suelos por los Métodos SUCS y AASHTO
- j) También se efectuará ensayos de Proctor Modificado y California Bearing Ratio (CBR) del terreno de fundación por: i) Cada tipo de suelo y ii) Como control de su permanencia de éste, cada (03) kilómetros como máximo.
- k) Con la finalidad de establecer el CBR de Diseño, se efectuará el análisis de los suelos desde el punto de vista de capacidad de soporte para el pavimento proyectado, el cual concluirá en la sectorización de la carretera de ser posible. El CBR de diseño, para la estructuración del pavimento, es el valor de mayor incidencia en el sector, por lo que su cálculo obedece a la estadística de todos los ensayos de CBR efectuados y la totalidad de suelos encontrados.
- l) La cantidad de material muestreado debe ser tal que permita efectuar ensayos de verificación y/o contrastación de resultados no confiables, en especial de los estratos seleccionados para la ejecución de Proctor y CBRs, no debiendo ser descartados hasta su conformidad.
- m) EL CONSULTOR elaborará el Perfil Estratigráfico de la vía proyectada, considerando las cotas del terreno, en base a la información tomada en campo y a los resultados de ensayos de laboratorio; incluir un cuadro Resumen con las características físico mecánicas de cada uno de los estratos: Progresiva, número de Estrato, profundidad (m); Límites Líquido y Limite Plástico Índice de Plasticidad, Humedad Natural, clasificación SUCS y AASHTO, asimismo sus características de densidad-humedad (MDS y OCH), valor de capacidad de soporte CBR: al 95% y al 100%, ubicando cada uno bajo cada columna del Perfil Estratigráfico.
- n) Evaluará el Perfil Estratigráfico y de acuerdo a las características físico - mecánicas, determinará sectores críticos y sectores de características homogéneas.
- o) EL CONSULTOR deberá presentar un cuadro de calicatas, en donde indique: número de calicata, progresiva, lado y coordenadas UTM.
- p) EL CONSULTOR para cumplir con los plazos establecidos ensayará las muestras de suelos en el laboratorio de suelos y materiales de su propiedad y dependiendo de su capacidad operativa y/o rendimiento podrá encomendar los ensayos y pruebas a terceros; con el objeto de efectuar ensayos en laboratorios de manera simultánea y reducir el periodo de tiempo de la etapa de laboratorio. En ambos casos EL CONSULTOR será responsable de la exactitud y confiabilidad de los resultados
- q) EL CONSULTOR además de los Certificados de ensayos de laboratorio debe presentar cuadros Resúmenes de los Resultados de Ensayos, en donde se indique: Numero de Calicata, Progresiva, Muestra, Profundidad del Estrato, Porcentajes de Material Retenido en las Mallas: N° 04 y N° 200, Constantes Físicas (Limite Líquido e Índice de Plasticidad), Humedad Natural, Clasificación SUCS y AASHTO, Proctor (Máxima Densidad Seca y Optimo Contenido de Humedad) y CBR (al 95 y 100% de la MDS).
- r) Las calicatas deben ser protegidas, para su evaluación y estar debidamente referidas al sistema de poligonal del eje de la vía para su ubicación. Por seguridad vial, las calicatas serán debidamente rellenadas y compactadas una vez que haya sido concluida la evaluación y el muestreo de cada uno de los estratos de la prospección.
- s) La Memoria Descriptiva del Estudio de Suelos, deberá considerar la descripción de los suelos encontrados, condición actual de la superficie y condición estructural del terreno de fundación; ubicación de materiales inadecuados (suelos orgánicos y/o expansivos), suelos débiles (si los hubiera) presencia de nivel freático, análisis de la totalidad de los resultados de ensayos de

laboratorio; con sus recomendaciones, tratamiento, soluciones y demás observaciones al respecto que considere EL CONSULTOR sobre los resultados de los ensayos.

- t) El estudio debe especificar las profundidades (espesores), anchos y longitudes de aquellos sectores donde se efectuarán mejoramientos, ya sea por la existencia de materiales inadecuados, suelos débiles en la superficie existente o de los trazos nuevos, indicando las características del material para el mejoramiento, el procedimiento constructivo y las dimensiones correspondientes.
- u) Dentro de la memoria descriptiva del estudio de suelos, EL CONSULTOR desarrollará, de ser el caso, el Capítulo de Estabilización de Suelos, en concordancia al Capítulo IX de la Sección Suelos y Pavimentos del Manual de Carreteras “Suelos, Geología, Geotecnia y Pavimentos”, en el cual se analizarán y aplicaran criterios vigentes de estabilización de suelos, y en base a ellos definirá o descartará la necesidad de los mismos, precisando para cada sector la extensión (longitud, ancho y profundidad) respectiva. Finalmente, EL CONSULTOR debe seleccionar la mejor alternativa de estabilización de suelos, luego de un análisis Técnico.
- v) La entidad de considerarlo conveniente podrá realizar la visita a las Instalaciones del Laboratorio donde se realizarán los ensayos, verificando que dicho Laboratorio tenga el Personal calificado y que los equipos cuenten con los respectivos certificados de calibración vigentes, de manera tal que garantice la exactitud o validez de los resultados de los ensayos.
- w) EL CONSULTOR será el responsable de la exactitud y confiabilidad de todos los resultados que constituyan parte del presente proyecto.

Canteras y Fuentes de Agua

Se localizarán las canteras que serán utilizadas en la conformación de las diferentes capas del pavimento (relleno, afirmado, afirmado mejorado, materiales estabilizados, subbase y base granular, tratamientos superficiales, recubrimientos con asfalto, carpeta asfáltica, etc.), y preparación de mezclas de concreto hidráulico

Los trabajos a efectuarse tanto en campo, laboratorio y gabinete, están orientados a desarrollar las actividades que permitan evaluar y establecer las características físico-mecánicas de los agregados procedentes de las canteras, para determinar su calidad y usos en los diferentes requerimientos de obra; en concordancia con el Manual de Carreteras “Especificaciones Técnicas Generales Para Construcción” del MTC (EG 2013); debiendo EL CONSULTOR asegurar en calidad y cantidad, el abastecimiento de materiales para la obra, ejecutando como mínimo las siguientes labores:

- a) EL CONSULTOR localizará como mínimo dos (02) canteras por cada 10 Km. que serán utilizadas en las distintas capas estructurales del pavimento (Rellenos, Afirmado, materiales estabilizados, subbase granular, base granular, carpeta asfáltica, concreto hidráulico, tratamientos superficiales, recubrimientos asfálticos, etc.), áreas de préstamo de material para conformar los rellenos, así como también agregados pétreos para su empleo en concreto de cemento portland (para estructuras, obras de arte y drenaje, etc.), terraplenes, mejoramientos de la sub-rasante, rellenos, entre otros de ser el caso.
- b) Se efectuará el levantamiento topográfico solo de aquellas canteras que se utilizarán en el proyecto para determinar los usos, volumen y potencia del banco de materiales, debiendo ser delimitadas mediante las respectivas coordenadas UTM del perímetro; Asimismo, se precisarán las coordenadas UTM de las canteras.
- c) Las Canteras serán analizadas y clasificadas, evaluando su calidad, potencia, rendimiento, accesibilidad, estado de las vías de acceso y por su situación legal (disponibilidad para su empleo).
- d) EL CONSULTOR calculará el volumen de material utilizable y desechable asimismo recomendará, el periodo y oportunidad de utilización, calculando el rendimiento para cada uso; señalará el procedimiento de explotación y su disponibilidad para proporcionar los diferentes tipos de materiales a ser empleados en la Obra (Rellenos, Afirmado, materiales estabilizados subbase granular, base granular, carpeta asfáltica, concreto hidráulico, tratamientos superficiales, recubrimientos asfálticos, etc.).

- e) EL CONSULTOR recomendará de ser el caso los tipos de planta: i) para la producción de agregados de los diferentes husos granulométricos, y ii) para tratamientos superficiales, mezclas asfálticas y/o concreto de cemento portland.
- f) EL CONSULTOR Con el fin de determinar los estratos a explotar, utilización, rendimientos y potencia de las canteras, realizará exploraciones (mínimo 03 prospecciones por cada área menor o igual a una hectárea) por medio de perforaciones, sondeos, calicatas y/o trincheras de profundidades no menores de la profundidad máxima de explotación considerada. En caso de que la profundidad de explotación sea mayor, EL CONSULTOR deberá profundizar las calicatas y/o efectuará calicatas complementarias; a fin de alcanzar la profundidad de explotación y garantizar la real potencia del Banco de Materiales.
- g) El Consultor presentará un Registro de Excavación para cada una de las prospecciones que realice en la totalidad de canteras estudiadas, en donde: i) Ubicará la calicata con coordenadas UTM del Elipsoide WGS 84. ii) Detallará las características de los agregados, forma, tamaño, humedad, color, espesor del estrato, etc. en concordancia con la norma ASTM D-2488-09a iii) Presentará las correspondientes vistas fotográficas de cada calicata realizada y de la cantera analizada (diferentes perspectivas donde se aprecie los estratos a explotar, la magnitud de la cantera).
- h) Los ensayos de laboratorio para determinar las características físico, químicas y mecánicas de los materiales de cantera; se efectuarán de acuerdo al Manual de Ensayos de Materiales para Carretera del MTC (versión vigente), de presentarse ensayos no contemplados en este Manual se podrá utilizar las normas ASTM, AASHTO y NTP, etc., y serán de acuerdo al uso propuesto y además, de acuerdo a lo señalado en el Manual Especificaciones Técnicas Generales para la Construcción de Carreteras del MTC (EG-2013) ; los que serán básicamente los siguientes:

Ensayos Estándar:

- Análisis Granulométrico por tamizado
- Material que pasa la Malla N° 200
- Humedad Natural
- Porcentaje de Absorción (Agregado Grueso y Fino)
- Límites de Atterberg (Material que pasa la Malla N° 40)
 - Limite Liquido
 - Limite Plástico
 - Índice de Plasticidad
- Clasificación de Suelos por los Métodos SUCS y AASHTO

Ensayos Especiales:

- Proctor Modificado
- California Bearing Ratio (CBR)
- Porcentaje de Partículas Chatas y Alargadas
- Porcentaje de Partículas con una y dos Caras de Fractura (relación es de 1/3 : espesor/longitud)
- Porcentaje de Absorción (Agregado Grueso y Fino)
- Equivalente de Arena
- Abrasión
- Durabilidad (Agregado Grueso y Fino)
- Adherencia entre el Agregado y Bitumen
- Carbón y lignito (Agregado Grueso y Fino)
- Sales Solubles Totales
- Contenido de Sulfatos (Agregado Grueso y Fino)
- Contenido de Cloruros (Agregado Grueso y Fino)

- Impurezas Orgánicas (Agregado Grueso y Fino)
 - Terrones de Arcilla (agregado grueso y fino)
 - Pesos Volumétricos (suelto y compactado, del agregado grueso y fino)
 - Pesos Específicos (del agregado grueso y fino)
- i) Las muestras representativas de los materiales de cada cantera serán sometidas a la totalidad de ensayos exigidos por las Especificaciones Técnicas Generales para la Construcción de Carreteras del MTC (EG-2013), de acuerdo al uso propuesto; mínimo:
- Ensayos Estándar: Un juego de ensayos por cada estrato de la prospección ejecutada en la cantera. El número de prospecciones se determina de acuerdo al área de explotación de la cantera.
 - Ensayos Especiales: Tres (03) Juegos de ensayos por cada cantera de acuerdo al uso propuesto, a fin de determinar y establecer sus características físico-mecánicas y sustentar el cumplimiento de las Especificaciones Técnicas. En el caso del empleo de Estabilizadores de Suelos, ceñirse a lo indicado en el Documento Técnico “Soluciones Básicas en Carreteras No Pavimentadas”.
- j) Si para el cumplimiento de las Especificaciones Técnicas, es necesario someter al agregado a un tratamiento (lavado, venteo, mezclas, etc.), el consultor deberá presentar los resultados de los ensayos de materiales efectuados con dicho agregado después de sometidos a dichos tratamientos, a fin de corroborar y verificar si con tales tratamientos se logra el cumplimiento de Especificaciones Técnicas Generales para Construcción de Carreteras del MTC (EG-2013).
- k) La cantidad de muestras extraídas de las canteras deberán ser tal que permita efectuar los ensayos exigidos; así como también los ensayos de verificación y/o contrastación de resultados no confiables, para rectificar y/o ratificar resultados poco frecuentes, no debiendo ser descartados hasta obtener la conformidad final.
- l) En el caso de rocas y/o afloramientos rocosos que se hayan propuestos como cantera, los ensayos de calidad contemplarán, además:
- La descripción Petrográfica Macroscópica de la roca.
 - Definir las características del afloramiento (volumen, fracturamiento, dimensionamiento de bloques, etc.) o Recomendación de la metodología de procesamiento de explotación (método de voladura, chancado, etc.).
- m) Se seleccionarán únicamente las canteras más cercanas a la Obra, que demuestren que la calidad y cantidad de material existente son adecuadas y suficientes para el proyecto vial y que las características físicas, químicas y mecánicas de los agregados cumplen con la totalidad de las correspondientes Especificaciones Técnicas Generales para la construcción de carreteras del MTC (EG 2013), de acuerdo al uso propuesto.
- n) EL CONSULTOR evaluará las condiciones de los accesos a las canteras, considerando las necesidades de construirlos o mejorarlos, señalará también si los accesos se ubican dentro de propiedades de terceros, se establecerá la longitud del mismo.
- o) EL CONSULTOR para cumplir con los plazos establecidos ensayará las muestras de agregados en el laboratorio de suelos y materiales de su propiedad y dependiendo de su capacidad operativa y/o rendimiento podrá encomendar los ensayos y pruebas a terceros; con el objeto de efectuar ensayos en laboratorios de manera simultánea y reducir el periodo de tiempo de la etapa de laboratorio. EL CONSULTOR en ambos casos será responsable de la exactitud y confiabilidad de los resultados.
- p) EL CONSULTOR además de los certificados de ensayos debe presentar por cada cantera un cuadro resumen en donde consigne la totalidad de los resultados de los ensayos efectuados (con la debida identificación: cantera, calicata, muestra, nombre del ensayo, resultados, etc.).
- q) Se efectuará el levantamiento topográfico solo de aquellas canteras que se utilizaran en el proyecto para determinar los usos, volumen y potencia del banco de materiales, debiendo ser delimitadas mediante las coordenadas UTM de las canteras.
- r) El consultor elaborará los planos de canteras adjuntando planos de planta y secciones del levantamiento topográfico, estos planos deberán contener información como; Plano de Planta:

cuadro de vértice de la poligonal que delimita el área a ser explotada, cuadro de coordenadas de calicatas realizadas en la cantera, cuadro de información básica de la canteras (ubicación, acceso longitud y condición de la misma, potencia de la canteras, usos, rendimientos y tratamientos, periodo y equipo de explotación), además de representarse gráficamente las calicatas realizadas en la cantera y representar el acceso respecto del centro de gravedad.

- s) De igual manera se deberá determinar la ubicación de las Fuentes de Agua, efectuar su análisis químico y determinar su calidad para ser usada en la obra (concreto hidráulicos o concreto de cemento portland, capas granulares y otros) de acuerdo a las Especificaciones Técnicas Generales para Construcción de Carreteras del MTC (EG-2013).
- t) EL CONSULTOR presentará un Diagrama de Canteras y Fuentes de Agua, en el cual detallará en forma concreta y resumida los resultados de las Investigaciones de Campo y Memoria Descriptiva (entre otros aspectos: Ubicación de las Canteras y Puntos de Agua, longitud y estado (transitabilidad) de los accesos, características de los agregados, usos, potencia, rendimiento, tratamiento, periodo y equipo de explotación).
- u) En el caso de tratarse de canteras de ríos (cauces), EL CONSULTOR debe realizar las gestiones correspondientes con los representantes del Gobierno Regional y/o Gobierno Locales de la zona, para la obtención de los permisos de disponibilidad ante la Autoridad Nacional de Agua (LEY DE RECURSOS HÍDRICOS LEY N° 29338 – marzo 2009).
- v) El Consultor, a través de sus Especialistas del Componente Ambiental o Social, debe también establecer el estado o posibles derechos de explotación teniendo en cuenta los dispositivos legales vigentes y obtener las autorizaciones de uso o explotación de las canteras propuestas en el Estudio, de parte de los titulares de los terrenos donde se encuentren.
- w) La Memoria Descriptiva debe establecer información correspondiente a: Ubicación del banco de materiales, accesibilidad al mismo, estado de los accesos, tipo de fuente de materiales, descripción de los agregados, análisis de resultados, usos, rendimientos, tratamiento, tipo y periodo de explotación, propietario, disponibilidad de la misma, volumen de material utilizable y desechable, y demás información que considere pertinente EL CONSULTOR. Así como también los correspondientes paneles fotográficos de cada una de las canteras.
- x) Asimismo, la Memoria Descriptiva debe establecer información correspondiente a: ubicación de las fuentes de agua, accesibilidad a los mismos, estado de los accesos, tipo de fuente de agua, descripción, usos, y periodo de explotación, propietario y demás información que considere pertinente EL CONSULTOR; así como también el correspondiente panel fotográfico de cada una de las fuentes de agua y el muestreo para ensayos químicos.
- y) Las canteras y las fuentes de agua no deberán ubicarse en zonas arqueológicas o colindantes a ellas, con la finalidad de brindar la disponibilidad de las mismas en el informe final de evaluación arqueológica.
- z) Deberá presentar las autorizaciones de uso de las canteras de cerro, plantas de concreto/chancado/asfalto y accesos a dichas áreas auxiliares.
- aa) El consultor deberá confirmar que la ubicación de las canteras y fuentes de agua, aprobadas en su especialidad cumplen con los requisitos ambientales y sociales según normatividad vigente, para ello deberán coordinar con los especialistas a cargo.

Diseño del Pavimento

El **periodo de diseño será de 10 años**, teniendo en cuenta que este periodo será desde la entrada en servicio de la vía. EL CONSULTOR estudiará y analizará diferentes alternativas de estructuración del pavimento. Si de acuerdo a los resultados de los trabajos de campo y laboratorio, estudiará y analizará diferentes alternativas de estructuración del pavimento mediante soluciones básicas de pavimentación más adecuadas y técnicamente viables para las condiciones del proyecto como:

- Afirmado estabilizado,
- Suelo estabilizado (finos o gravas)
- Base estabilizada

- Con superficie de rodadura asfáltica (recubrimiento asfáltico)
- Combinación de alternativas
- Carpeta Asfáltica.

Los mismos que deben estar en función de la capacidad soporte de la sub-rasante, del tráfico previsto, de las condiciones ambientales del área (clima, altitud, precipitaciones, etc.), de las alternativas de mantenimiento vial, de los materiales naturales disponibles en la zona, etc.

1. En cuanto a los aspectos técnicos relacionados con los procedimientos de diseño estructural del pavimento, EL CONSULTOR debe desarrollar básicamente la metodología indicada en el **Manual de Carreteras “Suelos, Geología, Geotécnica y Pavimentos” Sección Suelos y Pavimentos del MTC**; vigente a la firma del Contrato u otra que permita analizar pavimentos con recubrimiento bituminoso y/o estabilizado.
2. En cuanto a los aspectos técnicos relacionados con los procedimientos del diseño estructural del pavimento a nivel de asfaltado (Carpeta Asfáltica), EL CONSULTOR debe desarrollar la metodología AASHTO versión 1993; y complementariamente alguna otra que se encuentre contemplado en la normativa vigente del MTC.
3. En cuanto a aspectos técnicos relacionados al empleo de Soluciones Básicas de Pavimentación, el Consultor deberá tener en cuenta lo indicado en el **Documento Técnico Soluciones Básicas en Carreteras No Pavimentadas del MTC**. Presentando toda la documentación sustentadora sobre las dosificaciones y tipos de estabilizadores propuestos (certificados de ensayos de laboratorio).
4. EL CONSULTOR presentará el diseño del Pavimento, adjuntando una memoria de cálculo de todos los criterios adoptados describiendo paso a paso como se han obtenido los resultados de cada parámetro de diseño, e indicando las condiciones y criterios asumidos.
5. EL CONSULTOR a manera de verificación podrá utilizar alguna otra metodología utilizada por entidades u organismos de reconocido prestigio, por lo cual debe contar con la autorización expresa de la Entidad,
6. EL CONSULTOR de acuerdo a los resultados de los trabajos de campo y laboratorio, estudiará y analizará diferentes alternativas de estructuración del pavimento mediante soluciones básicas de pavimentación, más adecuado y técnicamente viable para las condiciones del proyecto:
 - Afirmado estabilizado,
 - Suelo estabilizado (finos o gravas)
 - Con superficie de rodadura asfáltica (recubrimiento asfáltico)
 - Combinación de alternativas
 - Carpeta Asfáltica.

Los mismos que deben estar en función de la capacidad soporte de la sub-rasante, del tráfico previsto, de las condiciones ambientales del área (clima, altitud, precipitaciones, etc.), de las alternativas de mantenimiento vial, de los materiales naturales disponibles en la zona, etc.

7. EL CONSULTOR con el conocimiento de las canteras propuestas y de las características físico-mecánicas de los agregados, realizará los pre-diseños de los Suelos Estabilizados o pre-diseño de la Mezcla Asfáltica en Caliente o Frio (en caso que la solución sea a nivel de asfaltado); así como también definirá el tipo de Estabilizador o tipo de Asfalto a utilizar de acuerdo a las características de tráfico, materiales, temperatura, altitud y precipitación de la zona.
8. Deberá tener en cuenta los factores que determinarán el método más conveniente de Estabilización del suelo teniendo en consideración el Documento Técnico Soluciones Básicas en Carreteras No Pavimentadas del MTC y Manual de Carreteras “Suelos, Geología, Geotécnica y Pavimentos” Sección Suelos y Pavimentos del MTC.
9. EL CONSULTOR presentará el diseño del Pavimento (a nivel de alternativa acorde a las condiciones del proyecto), así mismo expondrá en una memoria de cálculo los parámetros y todos los criterios adoptados, describiendo secuencialmente como ha obtenido los resultados, adjuntando las hojas de cálculos respectivos en los anexos.

CONTENIDO DEL ESTUDIO DE SUELOS, CANTERAS, FUENTES DE AGUA Y DISEÑO DEL PAVIMENTO

ESTUDIO DE SUELOS

- 1 INTRODUCCION
- 2 DESCRIPCION DE LA VIA
- 3 EVALUACION DE CAMPO
 - 3.1 Descripción de los trabajos de Campo
 - 3.2 Relación de Calicatas
- 4 PROPIEDADES MECANICAS
 - 4.1 Trabajos de Laboratorio
 - 4.2 Descripción de los Ensayos de Laboratorio
 - 4.3 Cuadro de Características de Suelos de Calicatas
 - 4.4 Cuadro de Propiedades Mecánicas de los Suelos de Calicatas
- 5 PERFIL ESTRATIGRAFICO
 - 5.1 Descripción del Perfil del Proyecto
- 6 CAPACIDAD DE SOPORTE
 - 6.1 Cuadro de Valores de CBR de los Suelos de las Calicatas
- 7 MEJORAMIENTO O ESTABILIZACION DE SUELOS
 - 7.1 Criterios de Mejoramiento de Suelos
 - 7.2 Cálculos y cuadros de valores
 - 7.3 Determinación del Espesor del Mejoramiento o Estabilización
- 8 GEOLOGÍA Y GEOTECNIA
- 9 CONCLUSIONES

ESTUDIO DE CANTERAS Y FUENTES DE AGUA

- 1 INTRODUCCION
- 2 METODOLOGIA DEL ESTUDIO
 - 2.1 Investigación de Campo
 - 2.2 Relación de Canteras Ubicadas
 - 2.3 Relación de Fuentes de Agua
- 3 DESCRIPCION DE LAS FUENTES DE MATERIALES
 - 3.1 Descripción de Canteras
 - 3.2 Descripción de Fuentes de Agua
 - 3.3 Cuadro de Potencia, Usos y Rendimiento
- 4 RESULTADOS DE LABORATORIO
 - 4.1 Trabajos de Laboratorio
 - 4.2 Propiedades de Materiales de Canteras
 - 4.3 Cuadro de Propiedades de Canteras
 - 4.4 Propiedades Químicas de Fuentes de Agua
- 5 CONCLUSIONES

DISEÑO DEL PAVIMENTO

- 1 INTRODUCCION
- 2 ANALISIS DE TRAFICO
 - 3.1 Índice Medio Diario (IMDa)
 - 3.2 Determinación de Parámetros de proyección del Trafico
 - 3.3 Calculo del Trafico de Diseño
- 3 EVALUACION DE LA SUBRASANTE
- 4 CAPACIDAD DE SOPORTE DE SUELOS (CBR)
 - 4.1 Cuadro de Valores de CBR de Suelos
 - 4.2 Cuadro de Mejoramiento o Estabilización de Suelos
 - 4.3 Determinación de Sectores Homogéneos
 - 4.4 Análisis y Determinación del CBR de Diseño

- 5 DETERMINACION DE LA ESTRUCTURA DEL PAVIMENTO
 - 5.1 Metodología a emplear
 - 5.2 Identificación y descripción de los parámetros de Diseño
 - 5.3 Determinación de la Estructura del Pavimento
 - 5.4 Sección de la Estructura del Pavimento
- 6 CONSIDERACIONES DEL PROCESO CONSTRUCTIVO
- 7 CONCLUSIONES
- 8 **ANEXOS**
 - Perfil Estratigráfico
 - Diagrama de Canteras
 - Panel Fotográfico de Suelos
 - Panel Fotográfico de Canteras
 - Panel Fotográfico de Fuentes de Agua
 - Registros de Exploración de Suelos
 - Registros de Exploración de Canteras
 - Certificados de Ensayos de Suelos
 - Certificados de Ensayos de Canteras
 - Certificados de Ensayos de Fuentes de Agua

ANEXO 06

ESTRUCTURAS Y OBRAS DE ARTE

Considerar como estructuras de drenaje y obras de arte a los Puentes, Alcantarillas, Badenes, Pases de agua, Muros de Contención, etc., sin estar limitados por el material de que estén conformados.

La normativa básica a utilizarse es:

- Manual de Carreteras: Túneles, Muros y Obras Complementarias
- Manual de diseño de puentes del MTC (RD N° 019-2018-MTC/14)
- Especificaciones para el diseño de puentes de la AASHTO LRFD, pudiendo ser desde la versión a 2014

El Informe del capítulo de estructuras y obras de arte, sin ser limitativo deberá contener lo siguiente:

- a. Efectuar el Inventario y Evaluación de cada una de las Estructuras existentes definiendo:
 - Ubicación (progresivas).
 - Condiciones actuales (a nivel de los elementos principales y en general de la estructura, las limitaciones de estructuras provisionales, ancho de calzada, etc.).
 - Características Generales (dimensiones, condiciones hidráulicas, estructurales, etc.)
 - Los datos del inventario de obras de arte y drenaje serán consignados mediante fichas de campo elaborados por El Consultor.
 - Vistas Fotográficas
 - Presentar un video sobre la inspección de campo que sustente que el tipo de estructura proyectada es coherente con los resultados de los Estudios Básicos realizados.
- b. Proponer y detallar en base a la Evaluación, Trabajos de:
 - Mantenimiento (estructuras en buenas condiciones)
 - Rehabilitación, Reforzamiento para la sobrecarga vigente, Ampliación (estructuras en condiciones regulares).
 - Reemplazo (estructuras en malas condiciones).
 - Construcción (estructuras que demanda adicionalmente la vía).
- c. De requerirse estructuras nuevas, proponer la estructura necesaria teniendo en consideración los siguiente:
 - Se propondrán subestructuras adecuadas y que no sean sobredimensionadas, en función a los ensayos, conclusiones y recomendaciones de los Especialistas en Suelos e Hidrología e Hidráulica
 - Para definir el tipo de estructura y su dimensionamiento, previamente se deberá contar con los parámetros de ingeniería bien definidos; NAME, Profundidad de socavación, capacidad admisible del suelo de fundación, tipo y profundidad de cimentación, nivel freático, asentamientos permisibles, disponibilidad de materiales, etc. Todas estas condiciones serán respaldadas por los especialistas correspondientes)
 - El diseño de todas las estructuras definitivas debe cumplir con las normas o reglamentos vigentes (manual de diseño de puentes y reglamento AASHTO LRFD en su versión vigente) y de acuerdo al material que se determine como apropiado.
 - El Diseño de los diferentes tipos de estructuras, deberán estar plasmados con planos respaldados mediante la memoria de cálculo respectiva.
 - Los cálculos de la estructura efectuados con software especializado, deben ser presentados indicando los datos de entrada, modelo estructural, descripción de la estructura acompañada de esquemas y dimensiones, propiedades de las secciones, condiciones de apoyo, características de los materiales, cargas y sus combinaciones.

- Los resultados del cálculo por computador, parte integrante de la memoria de cálculo, deben ser ordenados, completos y contener toda la información necesaria para su clara interpretación.
 - Se considerarán losas de aproximación en ambos extremos del puente y obra de arte mayor, para lo cual se debe de remitir el análisis y diseño de estas estructuras.
 - En el diseño de las estructuras la relación demanda/resistencia no deberá superar el 90%, salvo situaciones debidamente justificadas.
 - Se precisa que se realizará el diseño de todos los elementos que conforman el puente teniendo en cuenta sus diferentes etapas constructivas, los que serán incluidos en planos, propuestas de obra falsa, falso puente y secuencias de construcción, incluyendo montaje y lanzamiento, en concordancia con el análisis estructural efectuado para el diseño del puente, señalándose complementariamente que el Consultor deberá indicar en los planos la colocación de placas recordatorias con la información básica de cada estructura en ubicaciones estratégicas.
 - Los planos que se generen deben ser presentados en los formatos y escalas adecuadas, además de adjuntar en versión digital en AUTOCAD, no se admitirá planos en formatos gráficos.
- d. En el análisis y diseño de muros de contención, se tomarán en cuenta los siguientes aspectos:
- Parámetros de geología y geotecnia definidos.
 - Los muros podrán ser de gravedad o tipo cantiliver, de requerirse con obras complementarias correspondientes.
 - Efectuar la verificación de la estabilidad al vuelco y deslizamiento, para condiciones estáticas y dinámicas según los estados límites establecidos en la normativa técnica vigente.
 - Los planos (de ser el caso) deberán contemplar su ubicación en planta, sección transversal, detalles estructurales, elevación y cotas de cimentación.
- e. Adicionalmente de ser necesario considerar como alcances adicionales lo siguiente:
- Plantear conjuntamente con el especialista de hidrología e hidráulica las obras complementarias necesarias para algunas estructuras de drenaje; defensas ribereñas y de protección contra erosión, socavación o sedimentación.
 - Desarrollar planos de estructuras a demoler de ser el caso.
 - En caso de existir puentes, referirse a la Normativa técnica Vigente del MTC (Manual de Diseño de Puentes del MTC, especificaciones de diseño de puentes AASHTO LRFD en versión actualizada).

El desarrollo del capítulo y sus anexos deberán ser presentados en versión digital fuente y editable, se deberá entregar la base de datos de los softwares utilizados, de usar planillas de cálculo como Excel no se admitirá con solo valores, base de datos de mathcad, etc., para su fácil revisión.

Se recomienda que los cálculos desarrollados para la determinación de las solicitudes y verificación de los estados límites en los diferentes componentes estructurales del puente estén ordenados, resumidos e interpretados, para una fácil revisión y verificación. En lo posible, esquematizar el sistema estructural adoptado indicando las condiciones y procedimientos desarrollados.

Asimismo, se deberá realizar un trabajo colaborativo entre las especialidades de topografía, hidrología, estructuras y afectaciones, para definir el límite constructivo que será parte del ámbito de afectación requerido por el PAC del proyecto, considerando el análisis de las alternativas de trazado para la reducción de afectaciones.

ANEXO 07

ESTUDIO DE SEÑALIZACIÓN Y SEGURIDAD VIAL

Señalización

Se proyectará la debida señalización, de acuerdo al Manual de Dispositivos de Control de Tránsito Automotor para calles y Carreteras aprobado con R.D. N° 16-2016-MTC/14.

EL CONSULTOR presentará la ubicación de cada tipo de señal con su diseño respectivo, indicando sus dimensiones y contenido; así como los cuadros resúmenes de las dimensiones y metrados de las mismas.

Todas las intersecciones o bifurcaciones importantes tendrán señalización informativa de destino, de manera que los usuarios tengan pleno conocimiento del destino de las rutas posibles.

Se tendrá especial cuidado en la señalización de carga máxima y de longitud máxima permitida (señales reguladoras R-32 y R-33), lo que será concordante con el diseño geométrico.

El diseño de la señalización deberá ser compatible con el diseño geométrico del camino y la superficie de rodadura de manera que las señales tengan buena visibilidad en concordancia con la velocidad del tránsito. EL CONSULTOR deberá proponer la señalización de protección ambiental correspondiente, a fin de contribuir a la protección del entorno ambiental de la Carretera.

EL CONSULTOR propondrá el plan de señalización y procedimientos de control de tránsito durante la ejecución de obra en función al cronograma de obra incluyendo los requerimientos de comunicación, para alertar a los usuarios de la vía, sobre las interrupciones, desvíos de tránsito y posibles afectaciones en el tiempo de viaje.

En los sectores que representen riesgo o inseguridad vial, se proyectará y diseñará la señalización de acuerdo a la normativa vigente.

Seguridad Vial

Deberán incluirse los siguientes aspectos:

- i. Recolección y análisis de datos de accidentes de los últimos tres (03) años
 - Recolección de datos de organismos públicos
- ii. Registro y análisis de características físicas actuales de la vía, para identificar los factores que puedan afectar la seguridad vial
 - Alineamiento horizontal y vertical inadecuado (tangente excesiva, visibilidad de parada reducida)
 - Acceso a intersecciones irregulares inadecuadas
 - Estrechamiento de la vía, deformaciones de la superficie
 - Punto de cruces de ríos, ojos de agua y canales de riego vulnerables a accidentes con cargas peligrosas
 - Puntos de cruce y recorrido de animales, peatones y ciclistas, inadecuados dispositivos de seguridad vial análisis de los comportamientos sociales y comerciales que tengan lugar en la zona de influencia del camino y que impacten en la seguridad vial ya sea en forma estacional como periódica a lo largo del año
 - Insuficiente o inadecuada señalización vial
 - Carencia y necesidad de defensas laterales (guardavías, muros).
- iii. Análisis de características físicas de la vía proyectada, para identificar los factores que puedan afectar la seguridad vial: Magnitudes forzadas del alineamiento horizontal y vertical, estrechamiento de la vía, limitaciones de velocidad por presencia de curvas y/o restricciones de visibilidad; puntos

de cruce e intersecciones; zonas de peligro por procesos externos; obstáculos fijos; zonas de seguridad, etc.

- iv. Las dimensiones y características especificadas de los dispositivos de seguridad o medidas diseñadas, deberán ser concordantes en los diferentes documentos que componen el Expediente Técnico: memoria descriptiva, planos, metrados, etc.
- v. Los sectores que representen riesgo e inseguridad vial se proyectaran con la debida señalización, diseñando adicionalmente según sea el caso elementos de seguridad (sardineles, postes delineadores, barreras de seguridad vial, guardavías y/o muros y amortiguadores de impacto.
- vi. Se pondrá énfasis a las medidas de protección de peatones y transporte no motorizado en las áreas urbanas y en donde se considere necesario de acuerdo al análisis indicado en el apartado iii de este punto.
- vii. Medidas de protección en los cruces de poblados, áreas de concentración poblacional (hospitales, iglesias, escuelas, mercados, etc.) y señalización en las áreas de entrada y salida de los poblados.
- viii. Asimismo, el CONSULTOR deberá establecer la señalización y dispositivos de seguridad vial durante la ejecución de las obras, de manera que exista advertencia suficiente a los vehículos que operan en la vía, y no sean sorprendidos por la presencia de los trabajos previstos. En caso de cierre total de la vía (por plazos puntuales muy cortos) se deberá prever la comunicación a la población afectada, utilizando los mecanismos de comunicación aprobados y efectivos. El CONSULTOR especificará las normas y medidas de seguridad necesarias para disminuir los riesgos de accidentes de tránsito durante las obras. Cuando sea necesario hacer desvíos del tránsito deberá hacerse el debido plan de señalización y acondicionamiento del para bloquear de forma segura la zona a intervenir y habilitar adecuadamente la nueva zona de circulación temporal, deberá además hacerse el debido mantenimiento del nuevo tramo y colocarse los dispositivos de seguridad pertinentes para el control del tránsito en estos tramos habilitados.

CONTENIDO DEL ESTUDIO DE SEÑALIZACIÓN Y SEGURIDAD VIAL

- 1. Introducción
- 2. objetivo
- 3. Estudio de seguridad vial
 - a. Generalidades
 - b. Recolección y análisis de datos de accidentes
 - c. Registro y análisis de las características físicas actuales de la vía
 - d. Medidas para prevenir y reducir accidentes de tránsito.
- 4. Estudio de señalización
 - a. Metodología de estudio
 - b. Señalización existente
 - c. Señalización proyectada
 - i. Señales verticales
 - 1. Señales reguladoras o de reglamentación
 - 2. Señales preventivas
 - 3. Señales informativas
 - 4. Otros
 - ii. Marcas en el pavimento o demarcaciones
 - 1. Marcas planas en el pavimento
 - 2. Marcas elevadas en el pavimento
 - iii. Elementos de seguridad vial
 - 1. Guardavías
- 5. Dispositivos de control de tránsito en zonas de trabajo
 - a. Dispositivos particulares para el control en Zonas de trabajo
- 6. Resumen de señalización
- 7. Conclusiones y recomendaciones

ANEXO 08

METRADOS, ESPECIFICACIONES TÉCNICAS, ANÁLISIS DE PRECIOS UNITARIOS, PRESUPUESTO DE OBRA, CRONOGRAMAS

Los metrados, especificaciones técnicas y análisis de precios unitarios se corresponderán estrechamente y estarán compatibilizados entre sí, en los procedimientos constructivos, métodos de medición, y bases de pago. El criterio general para desarrollar cada uno de los aspectos, será bajo el concepto de Precios Unitarios.

1. METRADOS:

Los Metrados se efectuarán considerando las partidas de obra a ejecutarse, la unidad de medida, los diseños propuestos indicados en los planos de planta y de perfil longitudinal, secciones transversales, cortes longitudinales, diseños y detalles constructivos específicos.

Los Metrados serán detallados para cada partida específica del presupuesto, y se incluirán diagramas, secciones y croquis típicos en donde corresponda y sea necesario para el sustento de los metrados y análisis de precios unitarios. La definición de partidas de obra y el cálculo de los metrados deben ser precisos y estar dentro de un rango razonable respecto a los metrados reales de obra.

El metrado es la cantidad de una determinada partida del presupuesto de obra, según la unidad de medida establecida.

La planilla de metrado debe indicar, cuando corresponda, el código de identificación del plano utilizado para determinar la cantidad de obra para facilitar la revisión.

El metrado debe contener esquemas de referencia o reportes de programas (software) que ofrece el mercado, utilizado en proyectos de carreteras, compatibilizado con los planos presentados por EL CONSULTOR, los planos en mención deben contar con la conformidad de el/los especialistas del CONSULTOR según su especialidad.

2. ESPECIFICACIONES TÉCNICAS:

Las Especificaciones Técnicas y los Planos, deberán contar con la conformidad de el/los especialistas según su especialidad.

Las Especificaciones Técnicas deberán elaborarse por cada una de las partidas que conforman el presupuesto de obra, definiendo la naturaleza de los trabajos, procedimientos constructivos y formas de pago. Dichas especificaciones técnicas constituyen las reglas que definen las presentaciones específicas de la etapa de ejecución de obra; esto es, descripción de los trabajos, métodos de construcción, calidad de los materiales, sistema de control de calidad, métodos de medición y condiciones de pago. El presupuesto base y el resumen de metrados presentarán los mismos códigos numéricos o ÍTEM de las especificaciones técnicas.

Las Especificaciones Técnicas serán desarrolladas para cada partida del proyecto, en términos de especificaciones particulares y serán concordantes con la naturaleza de la obra las que tendrán como base las recomendaciones y soluciones formuladas por cada especialista; deberán estar sujetas a las normas indicadas en el Numeral 4.1 de los presentes TdR, complementariamente se utilizarán las normas y especificaciones AASHTO y ASTM. Incluirán el control de calidad, ensayos durante la ejecución de obra y criterios de aceptación o rechazo, controles para la recepción de la obra, los aspectos referidos a la conservación del medio ambiente y los factores de seguridad en cada una de las etapas del proceso de ejecución de los trabajos; de manera que ante la eventualidad de que se ejecuten incorrectamente se puedan tomar medidas correctivas en forma oportuna.

Las Especificaciones Técnicas Especiales deben ser planteadas por EL CONSULTOR y presentadas como resumen especificando con respecto al General y será únicamente para el proyecto específico y formaran parte del Expediente Técnico.

Las Especificaciones Técnicas del proyecto deberán ser elaboradas en coordinación de los demás especialistas de EL CONSULTOR y el pliego de especificación constará con la firma y sello de cada uno de los especialistas en los temas de su competencia. La firma y sello del jefe de Proyecto deberá ser en todas las páginas.

El especialista de Metrados, Costos y Presupuestos firma y sella en todas las páginas del volumen especificaciones técnicas.

3. ANÁLISIS DE PRECIOS UNITARIOS:

Los Análisis de Precios Unitarios se efectuarán para cada partida y sub partida de acuerdo a las características particulares de la obra, considerando la composición de mano de obra, equipos y materiales, el rendimiento de la mano de obra y equipos correspondientes, la distancia a las fuentes de agua y a las canteras de materiales de construcción, su costo de explotación, el costo de otros materiales, maquinarias y equipos a ser instalados en la obra incluyendo fletes, impuestos, seguros y en general.

Los Análisis se elaborarán en forma detallada, tanto para los costos directos, como los indirectos (gastos generales fijos, variables y utilidad) por separado y en moneda nacional.

4. PRESUPUESTO DE OBRA:

El Presupuesto de Obra deberá ser calculado en base a los metrados y los análisis de precios unitarios, diferenciando los costos directos, indirectos y el IGV que corresponda. El presupuesto deberá ser elaborado usando el programa S10 u otro similar que la Entidad disponga para su revisión, asimismo deberá presentar la base de datos del S10. Los precios de los insumos necesarios para la elaboración del presupuesto deberán ser sustentados por el correspondiente estudio de mercado (Cotizaciones), presentando para ello cuadros comparativos y anexando como mínimo dos (02) cotizaciones o fuentes.

Asimismo, de requerirse la actualización del Presupuesto, esta deberá ser realizada por EL CONSULTOR, cuantas veces lo solicite la MUNICIPALIDAD PROVINCIAL DE HUÁNUCO, con los cuadros y cotizaciones o fuentes respectivas, y otros documentos que se modifiquen a consecuencia de la actualización, esta obligación puede exigirse hasta la convocatoria del proceso de selección de la empresa contratista que se encargue de la ejecución de la obra.

5. CRONOGRAMAS:

El CONSULTOR deberá formular el Cronograma de Ejecución de Obra, considerando las restricciones que puedan existir para un normal desenvolvimiento de las obras, tales como lluvias o condiciones climáticas adversas, dificultad de acceso a ciertas áreas, etc. El cronograma de ejecución de obra se elaborará considerando las partidas consignadas en el presupuesto de obra, empleando el método PERT-CPM y GANTT utilizando el software MS Project u otro similar que la entidad disponga para su revisión, identificando las actividades o partidas que se hallen en la ruta crítica del proyecto.

EL CONSULTOR deberá dejar claramente establecido que el cronograma de ejecución de obra es aplicable para las condiciones climáticas de la zona en concordancia con el cronograma de desembolsos económicos establecido con el plazo de ejecución del contrato y sustentado en el cronograma de ejecución de obra (PERT - CPM). Asimismo, presentará un cronograma valorizado de ejecución de obra, cronograma de adquisición de materiales y cronograma de utilización de equipos, concordado con el cronograma de ejecución de obra.

EL CONSULTOR presentará el cronograma de ejecución de obra indicando la cantidad de cuadrillas consideradas para realizar dichos trabajos.

Se elaborará un cronograma de desembolso, teniendo en cuenta el plazo y el adelanto que se otorgará al inicio de las obras.

También deberá presentar la relación del equipo mínimo necesario para asegurar el cumplimiento de los trabajos en los plazos programados.

EL CONSULTOR debe elaborar formatos de check-list que se usará en esta especialidad de acuerdo al contenido indicado en el presente TDR, actualizado en cada presentación, el cual será firmado por el especialista del CONSULTOR con carácter de Declaración Jurada, a fin de garantizar haber realizado un control de calidad antes de su presentación.

ANEXO 09

GESTIÓN DE RIESGOS EN LA PLANIFICACIÓN DE LA EJECUCIÓN DE OBRAS

1. OBJETIVOS

- Identificar y priorizar los diferentes tipos de riesgos del proyecto en estudio previsibles de ocurrencia durante la ejecución de la obra.
- Cuantificar los riesgos que tengan mayor impacto en la rentabilidad del proyecto.
- Establecer las estrategias de mitigación de los riesgos del proyecto con prioridades e impactos más altos.
- Proponer los parámetros con los que se controlará y monitoreará los riesgos durante la ejecución del proyecto.

2. HIPOTESIS

Aplicar una metodología de gestión o administración de riesgos del proyecto que permite obtener mejores resultados en su rentabilidad, al identificar aspectos del proyecto que pueden afectarlo de forma negativa y formular estrategias para hacer frente a los mismos.

3. PLANIFICACION DE LA GESTION O ADMINISTRACION DE RIESGOS

La planificación de la Gestión o Administración del riesgo es el proceso en que se definen las actividades a realizar para administrar los riesgos de un proyecto. En esta etapa se definen los recursos y el tiempo para las actividades de administración y se establece una base para la evaluación de riesgos.

4. TIPOS DE RIESGOS

A continuación, sin estar limitados en la identificación de riesgos, se detalla los diferentes tipos de riesgos los cuales se deberá desarrollar según el proyecto de expediente técnico a proyectar.

Fuentes de Riesgos	Riesgos específicos
Técnicos	<ul style="list-style-type: none"> • Problemas geotécnicos inesperados. • Supuestos inadecuados sobre asuntos técnicos en la fase de planeación. • Fallas técnicas.
Externos	<ul style="list-style-type: none"> • Propietarios de predios afectados que no se encuentren dispuestos a ceder sus terrenos para la ejecución del proyecto. • Cambio de prioridades en el programa actual. • Inconsistencia en los objetivos de costo, tiempo, alcance y calidad. • Objeciones de las comunidades locales. • Cambios en los factores políticos. • Solicitudes de cambios de los interesados a última hora.
Ambientales	<ul style="list-style-type: none"> • Retraso en los permisos o acciones de los organismos que puedan tomar más tiempo de lo esperado. • Nueva información requerida para los permisos ambientales • Cambios en las regulaciones ambientales. • Requerimientos de la organización ambiental que sean de mayor nivel al asumido por la empresa. • Falta de personal especializado. • Sitios históricos, especies en peligros de extinción o pantanos presentes. • Estudio de impacto ambiental requerido. • Impactos negativos a la comunidad.
Organizacional	<ul style="list-style-type: none"> • Asignación de personal sin experiencia. • Pérdida de personal crítico en una etapa crucial del proyecto. • Tiempo insuficiente para planificar. • Carga de trabajo imprevista para el gerente del proyecto. • Burocracia interna causa retraso en la obtención de aprobaciones y decisiones. • Nuevas prioridades agregadas al programa del proyecto
Administración de proyecto	<ul style="list-style-type: none"> • Objetivo y necesidad del proyecto no está bien definido. • Alcance del proyecto, programa, objetivos, costos y entregables no están claramente definidos o comprendidos. • Retrasos de los consultores o contratistas. • Fracaso en la comunicación del equipo de proyecto. • Presión para entregar el proyecto con un programa acelerado. • Falta de coordinación/comunicación. • Cambio del personal clave a lo largo del proyecto. • Mano de obra sin experiencia, personal inadecuado y disponibilidad de recursos.
Riesgos de derecho de vía.	<ul style="list-style-type: none"> • Retraso en la reubicación de servicios públicos. • Objeciones para evaluación del derecho de vía toma más tiempo y/o costo.
Constructivos	<ul style="list-style-type: none"> • Inadecuado estimación del tiempo contratado. • Condiciones geotécnicas del suelo. • Contaminación del suelo • Peligros naturales. • Riesgos de fallas operación. • Defectos en la construcción. • *Inherentes al tipo de construcción. • Cumplir las actividades tal y como estaban previstas en el plan original en lo que se refiere a plazos. • Imprevistos que retrasan la ejecución del proyecto. • Retrasos por mal tiempo. • Huelgas de los trabajadores. • Accidentes laborales. • Defectos en la construcción producto de una mano de obra deficiente. • Desastres naturales (huaycos, inundaciones etc).
Diseño	<ul style="list-style-type: none"> • Cambios en el criterio sísmico. • Fundación de puentes. • Demanda de tráfico.
Normativos	<ul style="list-style-type: none"> • Cambios en los reglamentos de calidad. • Nuevos permisos o nueva información requerida. • Requerimientos de las autoridades sectoriales.
Financiero	<ul style="list-style-type: none"> • Financiamiento del proyecto: Deuda, capital • Cambios de las tasas de interés: riesgo de crédito.
Contractuales	<ul style="list-style-type: none"> • Responsabilidad contractual: incumplimiento, acciones de terceros. • Indemnización: Clausulas de exoneración de responsabilidades. • Formas de indemnización: Limitada, intermedia y amplia.

5. DEFINICIONES DE LA PROBABILIDAD E IMPACTO DE LOS RIESGOS:

Las definiciones generales de los niveles de probabilidad e impacto se adaptan a cada proyecto individual durante el proceso de Planificación de la administración de riesgos para usarse en el proceso de análisis cualitativo.

Una escala de la probabilidad de riesgos cae naturalmente entre 0.0 (no existe probabilidad) y 1.0 (certeza). Evaluar la probabilidad del riesgo puede ser difícil ya que normalmente se utiliza el juicio basado en la experiencia, el cual a menudo no tiene el beneficio de la información histórica. Se puede usar una escala ordinal que representa valores relativos de probabilidad desde improbable hasta casi seguro. O bien, se puede asignar una escala general como: 0.1 / 0.3 / 0.5 / 0.7 / 0.9.

Las escalas de impactos de riesgos reflejan la severidad de sus efectos en los objetivos del proyecto. El impacto puede ser ordinal o cardinal, dependiendo de los hábitos de la organización que realiza el análisis. Las escalas ordinales son simplemente valores ordenados por rango, tales como: muy bajo, bajo, moderado, alto y muy alto. Las escalas cardinales asignan valores a estos impactos. Estos valores son generalmente lineales: 0.1 / 0.3 / 0.5 / 0.7 / 0.9 ó no son lineales: 0.05 / 0.1 / 0.2 / 0.4 / 0.8.

6. REALIZAR EL ANÁLISIS CUALITATIVO DE RIESGOS

Este proceso evalúa la prioridad de los riesgos identificados en caso que se presenten, usando la probabilidad relativa de ocurrencia y el impacto correspondiente sobre los objetivos del proyecto. Además, evalúa otros factores como: el plazo de respuesta y la tolerancia al riesgo por parte de la organización asociados con las restricciones del proyecto en cuanto a costos, programa, alcance y calidad.

Este es un medio rápido y económico de establecer prioridades para la planificación de respuesta a los riesgos y sienta las bases para realizar el análisis cuantitativo, si es necesario. Este proceso debe ser revisado durante el ciclo de vida del proyecto para mantenerlo actualizado con respecto a los cambios de los riesgos del proyecto. Las organizaciones pueden mejorar el desempeño del proyecto concentrándose en los riesgos de alta prioridad.

Un análisis cualitativo del riesgo, por lo general incluye los siguientes aspectos:

- Una breve descripción del riesgo.
- Etapas del proyecto donde pueda ocurrir.
- Elementos del proyecto que podrían ser afectadas.
- Los factores que influyen en que ocurra.
- La relación con otros riesgos.
- La probabilidad de ocurrencia.
- Como el riesgo podría afectar el proyecto.

Matriz de probabilidad e impacto

			Calificación del Riesgo = $P \times I$				
1. PROBABILIDAD DE OCURRENCIA	Muy Alta	0.90	0.045	0.09	0.18	0.36	0.72
	Alta	0.70	0.035	0.07	0.14	0.28	0.56
	Moderada	0.50	0.025	0.05	0.10	0.20	0.40
	Baja	0.30	0.015	0.03	0.06	0.12	0.24
	Muy Baja	0.10	0.005	0.01	0.02	0.04	0.08
2. IMPACTO EN LA EJECUCION DE LA OBRA			0.05	0.10	0.20	0.40	0.80
			Muy Bajo	Bajo	Moderado	Alto	Muy Alto
3. PRIORIDAD DEL RIESGO					Baja	Moderada	Alta

7. REALIZAR EL ANÁLISIS CUANTITATIVO DE RIESGOS

Un análisis cuantitativo intenta medir el riesgo relacionando la probabilidad de ocurrencia con la severidad de su posible resultado y luego un valor numérico al riesgo. Este método es usado en situaciones en las que un fallo de funcionamiento podría ser muy grave (como diseño de puentes)

El análisis cuantitativo de riesgos se realiza respecto a los riesgos priorizados en el proceso análisis cualitativo de riesgos por tener impacto significativo sobre algún objetivo del proyecto. Se realiza para asignar a esos riesgos una calificación numérica individual o para evaluar el efecto acumulativo de los riesgos que afectan el proyecto.

El proceso de realizar un análisis cuantitativo de riesgos debe repetirse después del proceso de planificación de respuesta como durante el proceso de monitoreo y control de riesgo, para determinar si se han reducido satisfactoriamente el riesgo global del proyecto. Las tendencias pueden indicar la necesidad de implementar más ó menos acciones para la administración de riesgos.

El análisis cuantitativo hace uso de técnicas de simulación y decisiones que sirven para:

- Cuantificar numéricamente los posibles resultados del proyecto.
- Evaluar la probabilidad de lograr los objetivos específicos del proyecto.
- Identificar los riesgos que requieren una mayor atención mediante la cuantificación de su contribución relativa al riesgo general del proyecto.
- Identificar objetivos de costo, programa o alcance realistas y viables, dados los riesgos del proyecto.
- Determinar la mejor decisión de dirección de proyectos cuando algunas condiciones o resultados son inciertos.

8. MONITOREO Y CONTROL DE RIESGOS

En base a los análisis efectuados de acuerdo a los Anexos 1 y 3 de la Directiva N°012-2017-OSCE/CD, donde se identifican los riesgos del proyecto, el consultor propondrá un plan de respuestas y/o actividades que tomen en consideración las estrategias seleccionadas para mitigar, evitar, aceptar o transferir los riesgos identificados; detallando en qué periodo, trabajo o actividad de la obra deberán ser realizadas identificando los actores (Entidad - Contratista) que deben efectuar el monitoreo y control de riesgos de la futura obra.

9. ANEXOS (según Directiva N°012-2017-OSCE/CD)

ANEXO N°01: Formato para identificar, analizar y dar respuesta a riesgos.

ANEXO N°02: Matriz de probabilidad e impacto según guía PMBOK

ANEXO N°03: Formato para asignar riesgos.

Anexo N° 01				
Formato para identificar, analizar y dar respuesta a riesgos				
1	NÚMERO Y FECHA DEL DOCUMENTO	Número		
		Fecha		
2	DATOS GENERALES DEL PROYECTO	Nombre del Proyecto		
		Ubicación Geográfica		
3	IDENTIFICACIÓN DE RIESGOS			
	3.1	CÓDIGO DE RIESGO		
	3.2	DESCRIPCIÓN DEL RIESGO		
	3.3	CAUSA(S) GENERADORA(S)	Causa N° 1	
			Causa N° 2	
			Causa N° 3	
4	ANÁLISIS CUALITATIVO DE RIESGOS			
	4.1	PROBABILIDAD DE OCURRENCIA	4.2	IMPACTO EN LA EJECUCIÓN DE LA OBRA

		Muy baja	0.10			Muy bajo	0.05	
		Baja	0.30			Bajo	0.10	
		Moderada	0.50			Moderado	0.20	
		Alta	0.70			Alto	0.40	
		Muy alta	0.90			Muy alto	0.80	
	4.3	PRIORIZACIÓN DEL RIESGO						
		Puntuación del Riesgo =Probabilidad x Impacto	0.000		Prioridad del Riesgo			
5	RESPUESTA A LOS RIESGOS							
	5.1	ESTRATEGIA		Mitigar Riesgo		Evitar Riesgo		
				Aceptar Riesgo		Transferir Riesgo		
	5.2	DISPARADOR DE RIESGO						
	5.3	ACCIONES PARA DAR RESPUESTA AL RIESGO						

Nombres y Apellidos del responsable de su
elaboración por Especialidad

Nombres y Apellidos del responsable de su
aprobación - Jefe de Proyecto

ANEXO N°02: Matriz de probabilidad e impacto según guía PMBOK

			Calificación del Riesgo = P X I				
1. PROBABILIDAD DE	Muy Alta	0.90	0.045	0.09	0.18	0.36	0.72
	Alta	0.70	0.035	0.07	0.14	0.28	0.56
	Moderada	0.50	0.025	0.05	0.10	0.20	0.40
	Baja	0.30	0.015	0.03	0.06	0.12	0.24
	Muy Baja	0.10	0.005	0.01	0.02	0.04	0.08
2. IMPACTO EN LA EJECUCION DE LA OBRA			0.05	0.10	0.20	0.40	0.80
			Muy Bajo	Bajo	Moderado	Alto	Muy Alto
3. PRIORIDAD DEL					Baja	Moderada	Alta

Anexo N° 03			
Formato para asignar los riesgos			
1. NÚMERO Y FECHA DEL DOCUMENTO	Nombre	2. DATOS GENERALES DEL PROYECTO	Nombre de Proyecto
	Fecha		Ubicación Geográfica

3. INFORMACIÓN DEL RIESGO			4. PLAN DE RESPUESTA A LOS RIESGOS						
3.1 CÓDIGO DEL RIESGO	3.2 DESCRIPCIÓN DEL RIESGO	3.3 PRIORIDAD DEL RIESGO	4.1 ESTRATEGIA SELECCIONADA				4.2 ACCIONES A REALIZAR EN EL MARCO DEL PLAN	4.3 RIESGO ASIGNADO A	
			Mitigar el riesgo	Evitar el riesgo	Aceptar el riesgo	Transferir el riesgo		Entidad	Contratista

Nombres y Apellidos del responsable de su elaboración

DNI: _____

Nombres y Apellidos del responsable de su aprobación

Cargo: _____

Dependencia: _____

3.2. REQUISITOS DE CALIFICACIÓN

B	CAPACIDAD TÉCNICA Y PROFESIONAL
B.1	CALIFICACIONES DEL PERSONAL CLAVE
	FORMACIÓN ACADÉMICA
	<p><u>Requisitos:</u></p> <ol style="list-style-type: none"> 1. Jefe de Estudio o Jefe de Proyectos..... Ingeniero Civil, colegiado 2. Especializado en Estructuras y Obras de ArteIngeniero Civil, colegiado 3. Especialista en Topografía, Trazo y Diseño Vial..... Ingeniero Civil, colegiado 4. Especialista en Hidrología, Hidráulica y DrenajeIngeniero Civil o Ingeniero 5. Especialista en Suelos y PavimentosIngeniero Civil, Agrícola, colegiado 6. Especialista en Metrados, Costos y Presupuestos..... .Ingeniero Civil, colegiado <p><u>Acreditación:</u></p> <p>De conformidad con el numeral 49.3 del artículo 49 y el literal e) del numeral 139.1 del artículo 139 del Reglamento este requisito de calificación se acredita para la suscripción del contrato.</p> <div> <p>Importante</p> <p><i>De conformidad con el artículo 186 del Reglamento el supervisor, debe cumplir con las mismas calificaciones profesionales establecidas para el residente de obra. Asimismo, el jefe del proyecto para la elaboración del expediente técnico debe cumplir con las calificaciones exigidas en el artículo 188 del Reglamento.</i></p> </div>
B.2	EXPERIENCIA DEL PERSONAL CLAVE
	<p><u>Requisitos:</u></p> <p>Para el requisito de calificación del personal profesional, será válida aquella experiencia adquirida desde colegiatura.</p> <ol style="list-style-type: none"> 1. <u>Jefe de Estudio o Jefe de Proyecto</u> Veinticuatro (24) meses de experiencia en el cargo, en Proyectos Similares o Estudios similares. 2. <u>Especialista en Estructuras y Obras de Arte</u> Seis (06) meses de experiencia en la especialidad en Proyectos Similares o Estudios similares. 3. <u>Especialista en Topografía, Trazo, Diseño Vial</u> Seis (06) meses de experiencia en la especialidad en Proyectos Similares o Estudios similares. 4. <u>Especialista en Hidrología, Hidráulica y Drenaje</u> Nueve (09) meses de experiencia en la especialidad en Proyectos Similares o Estudios similares. 5. <u>Especialista en Suelos y Pavimentos</u> Nueve (09) meses de experiencia en la especialidad en Proyectos Similares o Estudios similares. 6. <u>Especialista en Metrados, Costos y Presupuestos</u> Seis (06) meses de experiencia en la especialidad en Proyectos Similares o Estudios similares. <p><u>Acreditación:</u></p> <p>De conformidad con el numeral 49.3 del artículo 49 y el literal e) del numeral 139.1 del artículo 139 del Reglamento este requisito de calificación se acredita para la suscripción del contrato.</p> <div> <p>Importante</p> </div>

	<p><i>De conformidad con el artículo 186 del Reglamento el supervisor, debe cumplir con la misma experiencia establecida para el residente de obra. Asimismo, el jefe del proyecto para la elaboración del expediente técnico debe cumplir con la experiencia exigida en el artículo 188 del Reglamento.</i></p>
B	CAPACIDAD TÉCNICA Y PROFESIONAL
B.3	EQUIPAMIENTO ESTRATÉGICO
	<p><u>Requisitos:</u></p> <p>El Consultor deberá poner a su disposición de la consultoría su propio equipamiento mínimo clasificado como estratégico, para ejecutar la prestación objeto de la convocatoria, como:</p> <p>Equipo mínimo:</p> <ol style="list-style-type: none"> Una Camioneta 4x4, Dos (02) equipos de cómputo, con procesador Core I7, como mínimo Una estación total. <p><u>Acreditación:</u></p> <p>De conformidad con el numeral 49.3 del artículo 49 y el literal e) del numeral 139.1 del artículo 139 del Reglamento este requisito de calificación se acredita para la suscripción del contrato.</p>
C	EXPERIENCIA EN LA ESPECIALIDAD
	<p><u>Requisitos:</u></p> <p>El postor debe acreditar un monto facturado acumulado equivalente no mayor a dos (02) veces al valor referencial, por la contratación de servicios de consultoría de obra iguales o similares al objeto de la convocatoria, durante los diez (10) años anteriores a la fecha de la presentación de ofertas que se computarán desde la fecha de la conformidad o emisión del comprobante de pago, según corresponda.</p> <p><u>Definición de Proyectos Similares o Estudios similares.</u> - Se consideran servicios de consultoría de obras similares a elaboración de estudios a los siguientes:</p> <ul style="list-style-type: none"> Estudios Definitivos y/o Expediente Técnico de Obra, ambos orientados a la Rehabilitación y/o Mantenimiento y/o Mejoramiento y/o Creación y/o Ampliación y/o construcción de caminos vecinales y/o carreteras a nivel de afirmado estabilizado, asfaltado o pavimentos económicos. <p><u>Acreditación:</u></p> <p>La experiencia del postor en la especialidad se acreditará con copia simple de (i) contratos u órdenes de servicios y su respectiva conformidad o constancia de prestación; o (ii) comprobantes de pago cuya cancelación se acredite documental y fehacientemente, con voucher de depósito, nota de abono, reporte de estado de cuenta, cualquier otro documento emitido por Entidad del sistema financiero que acredite el abono o mediante cancelación en el mismo comprobante de pago.</p> <p>Los postores pueden presentar hasta un máximo de veinte (20) contrataciones para acreditar el requisito de calificación y el factor “Experiencia de Postor en la Especialidad”.</p> <p>En caso los postores presenten varios comprobantes de pago para acreditar una sola contratación, se debe acreditar que corresponden a dicha contratación; de lo contrario, se asumirá que los comprobantes acreditan contrataciones independientes, en cuyo caso solo se considerará, las veinte (20) primeras contrataciones indicadas en el Anexo correspondiente a las Bases referido a la Experiencia del Postor en la Especialidad.</p> <p>En el caso de servicios de supervisión en ejecución, solo se considera como experiencia la parte del contrato que haya sido ejecutada durante los diez (10) años anteriores a la fecha de presentación de ofertas, debiendo adjuntarse copia de las conformidades correspondientes a tal parte o los respectivos comprobantes de pago cancelados.</p>

En los casos que se acredite experiencia adquirida en consorcio, debe presentarse la promesa de consorcio o el contrato de consorcio del cual se desprenda fehacientemente el porcentaje de las obligaciones que se asumió en el contrato presentado; de lo contrario, no se computará la experiencia proveniente de dicho contrato.

Asimismo, cuando se presenten contratos derivados de procesos de selección convocados antes del 20.09.2012, la calificación se ceñirá al método descrito en la Directiva “Participación de Proveedores en Consorcio en las Contrataciones del Estado”, debiendo presumirse que el porcentaje de las obligaciones equivale al porcentaje de participación de la promesa de consorcio o del contrato de consorcio. En caso que en dichos documentos no se consigne el porcentaje de participación se presumirá que las obligaciones se ejecutaron en partes iguales.

Si el titular de la experiencia no es el postor, consignar si dicha experiencia corresponde a la matriz en caso que el postor sea sucursal, o fue transmitida por reorganización societaria, debiendo acompañar la documentación sustentatoria correspondiente.

Si el postor acredita experiencia de otra persona jurídica como consecuencia de una reorganización societaria, debe presentar adicionalmente el **Anexo N° 9**.

Cuando en los contratos, órdenes de servicio o comprobantes de pago el monto facturado se encuentre expresado en moneda extranjera, debe indicarse el tipo de cambio venta publicada por la Superintendencia de Banca, Seguros y AFP correspondiente a la fecha de suscripción del contrato, de emisión de la orden de servicio o de cancelación del comprobante de pago, según corresponda.

Sin perjuicio de lo anterior, los postores deben llenar y presentar el **Anexo correspondientes de las Bases** referido a la Experiencia del Postor en la Especialidad.

Importante

- *El comité de selección debe valorar de manera integral los documentos presentados por el postor para acreditar la experiencia. En tal sentido, aun cuando en los documentos presentados la denominación del objeto contractual no coincida literalmente con el previsto en las bases, se deberá validar la experiencia si las actividades que ejecutó el postor corresponden a la experiencia requerida.*
- *En el caso de consorcios, la calificación de la experiencia se realiza conforme a la Directiva “Participación de Proveedores en Consorcio en las Contrataciones del Estado”.*

Importante

- *Si como resultado de una consulta u observación corresponde precisarse o ajustarse el requerimiento, se solicita la autorización del área usuaria y se pone de conocimiento de tal hecho a la dependencia que aprobó el expediente de contratación, de conformidad con el numeral 72.3 del artículo 72 del Reglamento.*
- *El cumplimiento de los Términos de Referencia se realiza mediante la presentación de una declaración jurada. De ser el caso, adicionalmente la Entidad puede solicitar documentación que acredite el cumplimiento del algún componente de estos. Para dicho efecto consignará de manera detallada los documentos que deben presentar los postores en el literal a.5) del numeral 2.2.1.1 de esta sección de las bases.*
- *Los requisitos de calificación determinan si los postores cuentan con las capacidades necesarias para ejecutar el contrato, lo que debe ser acreditado documentalmente, y no mediante declaración jurada.*

CAPÍTULO IV FACTORES DE EVALUACIÓN

EVALUACIÓN TÉCNICA (Puntaje: 100 Puntos)

FACTORES DE EVALUACIÓN		PUNTAJE / METODOLOGÍA PARA SU ASIGNACIÓN
A.	EXPERIENCIA DEL POSTOR EN LA ESPECIALIDAD	60 puntos
	<p><u>Evaluación:</u></p> <p>El postor debe acreditar un monto facturado acumulado equivalente a 3.00 VECES EL VALOR REFERENCIAL DE LA CONTRATACIÓN, por la contratación de servicios de consultoría de obra iguales o similares al objeto de la convocatoria, durante los diez (10) años anteriores a la fecha de la presentación de ofertas que se computarán desde la fecha de la conformidad o emisión del comprobante de pago, según corresponda.</p> <p><u>Definición de Proyectos Similares o Estudios similares.</u> - Se consideran servicios de consultoría de obras similares a elaboración de estudios a los siguientes:</p> <p style="padding-left: 40px;">Estudios Definitivos y/o Expediente Técnico de Obra, ambos orientados a la Rehabilitación y/o Mantenimiento y/o Mejoramiento y/o Creación y/o Ampliación y/o construcción de caminos vecinales y/o carreteras a nivel de afirmado estabilizado, asfaltado o pavimentos económicos.</p> <p><u>Acreditación:</u></p> <p>La experiencia en la especialidad se acreditará con copia simple de (i) contratos u órdenes de servicios y su respectiva conformidad o constancia de prestación; o (ii) comprobantes de pago cuya cancelación se acredite documental y fehacientemente, con Boucher de depósito, nota de abono, reporte de estado de cuenta, cualquier otro documento emitido por Entidad del sistema financiero que acredite el abono o mediante cancelación en el mismo comprobante de pago¹⁶.</p> <p>Las disposiciones sobre el requisito de calificación "Experiencia del postor en la especialidad" previstas en el literal C del numeral 3.2 del Capítulo III de la presente sección de las bases resultan aplicables para el presente factor.</p>	<p>M = Monto facturado acumulado por el postor por la prestación de servicios de consultoría en la especialidad</p> <p>M \geq 3.00 veces el valor referencial: 60 puntos</p> <p>M \geq 2.50 veces el valor referencial y < 3.00 veces el valor referencial: 40 puntos</p> <p>M \geq 2.00 veces el valor referencial y < 2.50 veces el valor referencial: 20 puntos</p>
B.	METODOLOGÍA PROPUESTA	40 puntos

¹⁶ Cabe precisar que, de acuerdo con la **Resolución N° 0065-2018-TCE-S1 del Tribunal de Contrataciones del Estado**:

"... el solo sello de cancelado en el comprobante, cuando ha sido colocado por el propio postor, no puede ser considerado como una acreditación que produzca fehaciencia en relación a que se encuentra cancelado. Admitir ello equivaldría a considerar como válida la sola declaración del postor afirmando que el comprobante de pago ha sido cancelado"

(...)

"Situación diferente se suscita ante el sello colocado por el cliente del postor [sea utilizando el término "cancelado" o "pagado"] supuesto en el cual sí se contaría con la declaración de un tercero que brinde certeza, ante la cual debiera reconocerse la validez de la experiencia".

FACTORES DE EVALUACIÓN		PUNTAJE / METODOLOGÍA PARA SU ASIGNACIÓN
<p><u>Evaluación:</u></p> <p>Se evaluará la metodología propuesta por el postor para la ejecución de la consultoría de obra, cuyo contenido mínimo es el siguiente:</p> <ol style="list-style-type: none"> 1.1 Alcances y responsabilidad del consultor 1.2 Relación de recursos a utilizar (personal, materiales y equipos) acorde a los términos de referencia, al inicio, durante y a la culminación del servicio de consultoría 1.3 Matriz de asignación de responsabilidades de cumplimiento de las actividades a desarrollar 1.4 Organigrama del Personal y programa de asignación de personal y recursos 1.5 Riesgos advertidos que puedan afectar el desarrollo de la consultoría 1.6 Control de plazos 1.7 Mecanismos de aseguramiento de calidad del servicio de trabajo 1.8 Flujograma de actividades del proyecto 1.9 Programación GANTT y PERT CPM de las actividades a desarrollar para la ejecución del servicio de consultoría, estableciendo tiempos y/o duración en días acorde a los términos de referencia 1.10 Programa de utilización de recursos personal, materiales y equipos acorde con los términos de referencia al inicio, durante y a la culminación del servicio de consultoría <p><u>Acreditación:</u></p> <p>Se acreditará mediante la presentación del documento que sustente la metodología propuesta.</p>		<p>Desarrolla la metodología que sustenta la oferta 40 puntos</p> <p>No desarrolla la metodología que sustente la oferta 0 puntos</p>
PUNTAJE TOTAL		100puntos¹⁷

Para acceder a la etapa de evaluación económica, el postor debe obtener un **puntaje técnico mínimo de ochenta (80) puntos**.

Importante

- *Los factores de evaluación elaborados por el órgano encargado de contrataciones o el comité de selección, según corresponda, guardan vinculación, razonabilidad y proporcionalidad con el objeto de la contratación. Asimismo, estos no pueden calificar con puntaje el cumplimiento de los Términos de Referencia ni los requisitos de calificación.*
- *Las ofertas técnicas que no alcancen el puntaje mínimo especificado son descalificadas.*

EVALUACIÓN ECONÓMICA (Puntaje: 100 Puntos)

FACTOR DE EVALUACIÓN	PUNTAJE / METODOLOGÍA PARA SU ASIGNACIÓN
A. PRECIO	
<p><u>Evaluación:</u></p> <p>Se evaluará considerando la oferta económica del postor.</p> <p><u>Acreditación:</u></p> <p>Se acreditará mediante el documento que contiene la oferta económica (Anexo N° 6).</p>	<p>La evaluación consistirá en asignar un puntaje de cien (100) puntos a la oferta de precio más bajo y otorga a las demás ofertas puntajes inversamente proporcionales a sus respectivos precios, según la siguiente fórmula:</p>

¹⁷ Es la suma de los puntajes de todos los factores de evaluación, incluyendo los opcionales.

FACTOR DE EVALUACIÓN	PUNTAJE / METODOLOGÍA PARA SU ASIGNACIÓN
	$P_i = \frac{O_m \times PMP}{O_i}$ <p>Donde: I = Oferta Pi = Puntaje de la oferta a evaluar Oi = Precio i Om = Precio de la oferta más baja PMP = Puntaje máximo del precio</p>
PUNTAJE TOTAL	100 puntos

CAPÍTULO V PROFORMA DEL CONTRATO

Importante

Dependiendo del objeto del contrato, de resultar indispensable, puede incluirse cláusulas adicionales o la adecuación de las propuestas en el presente documento, las que en ningún caso pueden contemplar disposiciones contrarias a la normativa vigente ni a lo señalado en este capítulo.

Conste por el presente documento, la contratación del servicio de consultoría de obra [CONSIGNAR LA DENOMINACIÓN DE LA CONVOCATORIA], que celebra de una parte [CONSIGNAR EL NOMBRE DE LA ENTIDAD], en adelante LA ENTIDAD, con RUC N° [.....], con domicilio legal en [.....], representada por [.....], identificado con DNI N° [.....], y de otra parte [.....], con RUC N° [.....], con domicilio legal en [.....], inscrita en la Ficha N° [.....] Asiento N° [.....] del Registro de Personas Jurídicas de la ciudad de [.....], debidamente representado por su Representante Legal, [.....], con DNI N° [.....], según poder inscrito en la Ficha N° [.....], Asiento N° [.....] del Registro de Personas Jurídicas de la ciudad de [.....], a quien en adelante se le denominará EL CONTRATISTA en los términos y condiciones siguientes:

CLÁUSULA PRIMERA: ANTECEDENTES

Con fecha [.....], el órgano encargado de las contrataciones o el comité de selección, según corresponda, adjudicó la buena pro de la **ADJUDICACIÓN SIMPLIFICADA N° [CONSIGNAR NOMENCLATURA DEL PROCEDIMIENTO DE SELECCIÓN]** para la contratación de [CONSIGNAR LA DENOMINACIÓN DE LA CONVOCATORIA], a [INDICAR NOMBRE DEL GANADOR DE LA BUENA PRO], cuyos detalles e importe constan en los documentos integrantes del presente contrato.

CLÁUSULA SEGUNDA: OBJETO

El presente contrato tiene por objeto [CONSIGNAR EL OBJETO DE LA CONTRATACIÓN].

CLÁUSULA TERCERA: MONTO CONTRACTUAL

El monto total del presente contrato asciende a [CONSIGNAR MONEDA Y MONTO], que incluye todos los impuestos de Ley.

Este monto comprende el costo del servicio de consultoría de obra, todos los tributos, seguros, transporte, inspecciones, pruebas y, de ser el caso, los costos laborales conforme a la legislación vigente, así como cualquier otro concepto que pueda tener incidencia sobre la ejecución del servicio de consultoría de obra materia del presente contrato.

CLÁUSULA CUARTA: DEL PAGO¹⁸

LA ENTIDAD se obliga a pagar la contraprestación a EL CONTRATISTA en [INDICAR MONEDA], en [INDICAR SI SE TRATA DE PAGO ÚNICO, PAGOS PARCIALES O PAGOS PERIÓDICOS O SEGÚN TARIFA EN EL CASO DE PROCEDIMIENTOS DE SUPERVISIÓN DE LA ELABORACIÓN DE EXPEDIENTES TÉCNICOS Y SUPERVISIÓN DE OBRAS CONVOCADOS BAJO EL SISTEMA DE CONTRATACIÓN DE TARIFAS], luego de la recepción formal y completa de la documentación correspondiente, según lo establecido en el artículo 171 del Reglamento de la Ley de Contrataciones del Estado.

Para tal efecto, el responsable de otorgar la conformidad de la prestación deberá hacerlo en un plazo que no excederá de los quince (15) días, bajo responsabilidad de dicho funcionario.

LA ENTIDAD debe efectuar el pago dentro de los diez (10) días calendario siguientes de otorgada la conformidad de los servicios, siempre que se verifiquen las condiciones establecidas en el contrato para ello, bajo responsabilidad del funcionario competente.

¹⁸ En cada caso concreto, dependiendo de la naturaleza del contrato, podrá adicionarse la información que resulte pertinente a efectos de generar el pago.

En caso de retraso en el pago por parte de LA ENTIDAD, salvo que se deba a caso fortuito o fuerza mayor, EL CONTRATISTA tendrá derecho al pago de intereses legales conforme a lo establecido en el artículo 39 de la Ley de Contrataciones del Estado y en el artículo 171 de su Reglamento, los que se computan desde la oportunidad en que el pago debió efectuarse.

CLÁUSULA QUINTA: DEL PLAZO DE LA EJECUCIÓN DE LA PRESTACIÓN

El plazo de ejecución del presente contrato es de [.....], el mismo que se computa desde [CONSIGNAR SI ES DEL DÍA SIGUIENTE DEL PERFECCIONAMIENTO DEL CONTRATO, DESDE LA FECHA QUE SE ESTABLEZCA EN EL CONTRATO O DESDE LA FECHA EN QUE SE CUMPLAN LAS CONDICIONES PREVISTAS EN EL CONTRATO PARA EL INICIO DE LA EJECUCIÓN, DEBIENDO INDICAR LAS MISMAS EN ESTE ÚLTIMO CASO].

CLÁUSULA SEXTA: PARTES INTEGRANTES DEL CONTRATO

El presente contrato está conformado por las bases integradas, la oferta ganadora¹⁹, así como los documentos derivados del procedimiento de selección que establezcan obligaciones para las partes.

CLÁUSULA SÉTIMA: GARANTÍAS

EL CONTRATISTA entregó al perfeccionamiento del contrato la respectiva garantía incondicional, solidaria, irrevocable, y de realización automática en el país al solo requerimiento, a favor de LA ENTIDAD, por los conceptos, montos y vigencias siguientes:

- De fiel cumplimiento del contrato: [CONSIGNAR EL MONTO], a través de la [INDICAR EL TIPO DE GARANTÍA PRESENTADA] N° [INDICAR NÚMERO DEL DOCUMENTO] emitida por [SEÑALAR EMPRESA QUE LA EMITE]. Monto que es equivalente al diez por ciento (10%) del monto del contrato original, la misma que debe mantenerse vigente hasta el consentimiento de la liquidación final.

Importante

Al amparo de lo dispuesto en el numeral 149.4 del artículo 149 del Reglamento de la Ley de Contrataciones del Estado, en los contratos de consultoría de obra, si el postor ganador de la buena pro solicita la retención del diez por ciento (10%) del monto del contrato original como garantía de fiel cumplimiento de contrato, debe consignarse lo siguiente:

“De fiel cumplimiento del contrato: [CONSIGNAR EL MONTO], a través de la retención que debe efectuar LA ENTIDAD, durante la primera mitad del número total de pagos a realizarse, de forma prorrateada, con cargo a ser devuelto a la finalización del mismo.”

En el caso que corresponda, consignar lo siguiente:

- Garantía fiel cumplimiento por prestaciones accesorias: [CONSIGNAR EL MONTO], a través de la [INDICAR EL TIPO DE GARANTÍA PRESENTADA] N° [INDICAR NÚMERO DEL DOCUMENTO] emitida por [SEÑALAR EMPRESA QUE LA EMITE], la misma que debe mantenerse vigente hasta el cumplimiento total de las obligaciones garantizadas.

Importante

Al amparo de lo dispuesto en el numeral 151.2 del artículo 151 del Reglamento de la Ley de Contrataciones del Estado, si el postor ganador de la buena pro solicita la retención del diez por ciento (10%) del monto del contrato de la prestación accesorio como garantía de fiel cumplimiento de prestaciones accesorias, debe consignarse lo siguiente:

“De fiel cumplimiento por prestaciones accesorias: [CONSIGNAR EL MONTO], a través de la retención que debe efectuar LA ENTIDAD, durante la primera mitad del número total de pagos a realizarse, de forma prorrateada, con cargo a ser devuelto a la finalización del mismo.”

¹⁹ La oferta ganadora comprende a la oferta técnica y oferta económica del postor ganador de la buena pro.

CLÁUSULA OCTAVA: EJECUCIÓN DE GARANTÍAS POR FALTA DE RENOVACIÓN

LA ENTIDAD puede solicitar la ejecución de las garantías cuando EL CONTRATISTA no las hubiere renovado antes de la fecha de su vencimiento, conforme a lo dispuesto en el literal a) del numeral 155.1 del artículo 155 del Reglamento de la Ley de Contrataciones del Estado.

CLÁUSULA NOVENA: CONFORMIDAD DE LA PRESTACIÓN DEL SERVICIO

La conformidad de la prestación del servicio se regula por lo dispuesto en el artículo 168 del Reglamento de la Ley de Contrataciones del Estado. La conformidad será otorgada por [CONSIGNAR EL ÁREA O UNIDAD ORGÁNICA QUE OTORGARÁ LA CONFORMIDAD].

De existir observaciones, LA ENTIDAD las comunica al CONTRATISTA, indicando claramente el sentido de estas, otorgándole un plazo para subsanar no menor de cinco (5) ni mayor de quince (15) días. Si pese al plazo otorgado, EL CONTRATISTA no cumpliera a cabalidad con la subsanación, LA ENTIDAD puede otorgar al CONTRATISTA periodos adicionales para las correcciones pertinentes. En este supuesto corresponde aplicar la penalidad por mora desde el vencimiento del plazo para subsanar.

Este procedimiento no resulta aplicable cuando la consultoría manifiestamente no cumpla con las características y condiciones ofrecidas, en cuyo caso LA ENTIDAD no otorga la conformidad, debiendo considerarse como no ejecutada la prestación, aplicándose la penalidad que corresponda por cada día de atraso.

CLÁUSULA DÉCIMA: DECLARACIÓN JURADA DEL CONTRATISTA

EL CONTRATISTA declara bajo juramento que se compromete a cumplir las obligaciones derivadas del presente contrato, bajo sanción de quedar inhabilitado para contratar con el Estado en caso de incumplimiento.

CLÁUSULA UNDÉCIMA ...: OBLIGACIÓN DE ATENDER LAS CONSULTAS

EL CONTRATISTA asume la obligación de atender las consultas que le remita LA ENTIDAD, dentro de plazo previsto en el numeral 193.7 del artículo 193 del Reglamento de la Ley de Contrataciones del Estado. Ante la falta de absolución de dichas consultas, LA ENTIDAD adopta las acciones correspondientes.

Advertencia

Constituye infracción pasible de sanción según lo previsto en el literal h) del numeral 50.1 del artículo 50 de la Ley, negarse injustificadamente a cumplir las obligaciones derivadas del contrato que deben ejecutarse con posterioridad al pago.

CLÁUSULA DUODÉCIMA: RESPONSABILIDAD POR VICIOS OCULTOS

La conformidad del servicio por parte de LA ENTIDAD no enerva su derecho a reclamar posteriormente por defectos o vicios ocultos, conforme a lo dispuesto por los artículos 40 de la Ley de Contrataciones del Estado y 173 de su Reglamento.

El plazo máximo de responsabilidad del contratista por errores o deficiencias o por vicios ocultos puede ser reclamada por la Entidad por [CONSIGNAR TIEMPO EN AÑOS, NO MENOR DE TRES (3) AÑOS] años después de la conformidad de obra otorgada por LA ENTIDAD.

CLÁUSULA DÉCIMA TERCERA: PENALIDADES

Si EL CONTRATISTA incurre en retraso injustificado en la ejecución de las prestaciones objeto del contrato, LA ENTIDAD le aplica automáticamente una penalidad por mora por cada día de atraso, de acuerdo a la siguiente fórmula:

$$\text{Penalidad Diaria} = \frac{0.10 \times \text{monto vigente}}{F \times \text{plazo vigente en días}}$$

Donde:

F = 0.25 para plazos mayores a sesenta (60) días o;
F = 0.40 para plazos menores o iguales a sesenta (60) días.

El retraso se justifica a través de la solicitud de ampliación de plazo debidamente aprobado. Adicionalmente, se considera justificado el retraso y en consecuencia no se aplica penalidad, cuando EL CONTRATISTA acredite, de modo objetivamente sustentado, que el mayor tiempo transcurrido no le resulta imputable. En este último caso la calificación del retraso como justificado por parte de LA ENTIDAD no da lugar al pago de gastos generales ni costos directos de ningún tipo, conforme el numeral 162.5 del artículo 162 del Reglamento de la Ley de Contrataciones del Estado.

Adicionalmente a la penalidad por mora se aplicarán las siguientes penalidades:

Otras penalidades			
N°	Supuestos de aplicación de penalidad	Forma de cálculo	Procedimiento
1	Cuando el personal acreditado permanece menos de sesenta (60) días desde el inicio de su participación en la ejecución del contrato o del íntegro del plazo de ejecución, si este es menor a los sesenta (60) días, de conformidad con las disposiciones establecidas en el numeral 190.2 del artículo 190 del Reglamento.	[INCLUIR LA FORMA DE CÁLCULO, QUE NO PUEDE SER MENOR A LA MITAD DE UNA UNIDAD IMPOSITIVA TRIBUTARIA (0.5 UIT) NI MAYOR A UNA (1) UIT] por cada día de ausencia del personal en el plazo previsto.	Según informe del [CONSIGNAR EL ÁREA USUARIA A CARGO DE LA SUPERVISIÓN DEL CONTRATO].
2	En caso el contratista incumpla con su obligación de ejecutar la prestación con el personal acreditado o debidamente sustituido.	[INCLUIR LA FORMA DE CÁLCULO, QUE NO PUEDE SER MENOR A LA MITAD DE UNA UNIDAD IMPOSITIVA TRIBUTARIA (0.5 UIT) NI MAYOR A UNA (1) UIT] por cada día de ausencia del personal.	Según informe del [CONSIGNAR EL ÁREA USUARIA A CARGO DE LA SUPERVISIÓN DEL CONTRATO].
3	Si como consecuencia de verificar el funcionamiento u operatividad de la infraestructura culminada y las instalaciones y equipos en caso corresponda, el comité de recepción advierte que la obra no se encuentra culminada.	[INCLUIR LA FORMA DE CÁLCULO, QUE NO PUEDE SER MENOR A 1% NI MAYOR A 5%] al monto del contrato de supervisión.	Según informe del comité de recepción.
4	En caso el supervisor de obra no absuelva las consultas o las absuelva fuera del plazo señalado en el numeral 193.3 del artículo 193 del Reglamento. ²⁰	Una (1) UIT por no atender las consultas formuladas por el residente de obra, según lo dispuesto en el literal b) del numeral 193.10 del artículo 193 del Reglamento.	Según informe del [CONSIGNAR EL ÁREA USUARIA A CARGO DE LA SUPERVISIÓN DEL CONTRATO].
	(...)		

Importante

De haberse previsto establecer penalidades distintas a la penalidad por mora, incluir dichas penalidades, los supuestos de aplicación de penalidad, la forma de cálculo de la penalidad para cada supuesto y el procedimiento mediante el cual se verifica el supuesto a penalizar, conforme el artículo 163 del Reglamento de la Ley de Contrataciones del Estado.

Estas penalidades se deducen de los pagos a cuenta o del pago final, según corresponda; o si fuera necesario, se cobra del monto resultante de la ejecución de la garantía de fiel cumplimiento.

²⁰ En caso que el objeto de la contratación sea la supervisión de la obra, incluir obligatoriamente esta penalidad.

Estos dos (2) tipos de penalidades pueden alcanzar cada una un monto máximo equivalente al diez por ciento (10%) del monto del contrato vigente, o de ser el caso, del ítem que debió ejecutarse.

Cuando se llegue a cubrir el monto máximo de la penalidad por mora o el monto máximo para otras penalidades, de ser el caso, LA ENTIDAD puede resolver el contrato por incumplimiento.

CLÁUSULA DÉCIMA CUARTA: RESOLUCIÓN DEL CONTRATO

Cualquiera de las partes puede resolver el contrato, de conformidad con el numeral 32.3 del artículo 32 y artículo 36 de la Ley de Contrataciones del Estado, y el artículo 164 de su Reglamento. De darse el caso, LA ENTIDAD procederá de acuerdo a lo establecido en el artículo 165 del Reglamento de la Ley de Contrataciones del Estado.

CLÁUSULA DÉCIMA QUINTA: RESPONSABILIDAD DE LAS PARTES

Cuando se resuelva el contrato por causas imputables a algunas de las partes, se debe resarcir los daños y perjuicios ocasionados, a través de la indemnización correspondiente. Ello no obsta la aplicación de las sanciones administrativas, penales y pecuniarias a que dicho incumplimiento diere lugar, en el caso que éstas correspondan.

Lo señalado precedentemente no exime a ninguna de las partes del cumplimiento de las demás obligaciones previstas en el presente contrato.

CLÁUSULA DÉCIMA SEXTA: ANTICORRUPCIÓN

EL CONTRATISTA declara y garantiza no haber, directa o indirectamente, o tratándose de una persona jurídica a través de sus socios, integrantes de los órganos de administración, apoderados, representantes legales, funcionarios, asesores o personas vinculadas a las que se refiere el artículo 7 del Reglamento de la Ley de Contrataciones del Estado, ofrecido, negociado o efectuado, cualquier pago o, en general, cualquier beneficio o incentivo ilegal en relación al contrato.

Asimismo, el CONTRATISTA se obliga a conducirse en todo momento, durante la ejecución del contrato, con honestidad, probidad, veracidad e integridad y de no cometer actos ilegales o de corrupción, directa o indirectamente o a través de sus socios, accionistas, participacionistas, integrantes de los órganos de administración, apoderados, representantes legales, funcionarios, asesores y personas vinculadas a las que se refiere el artículo 7 del Reglamento de la Ley de Contrataciones del Estado.

Además, EL CONTRATISTA se compromete a i) comunicar a las autoridades competentes, de manera directa y oportuna, cualquier acto o conducta ilícita o corrupta de la que tuviera conocimiento; y ii) adoptar medidas técnicas, organizativas y/o de personal apropiadas para evitar los referidos actos o prácticas.

Finalmente, EL CONTRATISTA se compromete a no colocar a los funcionarios públicos con los que deba interactuar, en situaciones reñidas con la ética. En tal sentido, reconoce y acepta la prohibición de ofrecerles a éstos cualquier tipo de obsequio, donación, beneficio y/o gratificación, ya sea de bienes o servicios, cualquiera sea la finalidad con la que se lo haga.

CLÁUSULA DÉCIMA SÉTIMA: MARCO LEGAL DEL CONTRATO

Sólo en lo no previsto en este contrato, en la Ley de Contrataciones del Estado y su Reglamento, en las directivas que emita el OSCE y demás normativa especial que resulte aplicable, serán de aplicación supletoria las disposiciones pertinentes del Código Civil vigente, cuando corresponda, y demás normas de derecho privado.

CLÁUSULA DÉCIMA OCTAVA: SOLUCIÓN DE CONTROVERSIAS²¹

Las controversias que surjan entre las partes durante la ejecución del contrato se resuelven mediante conciliación o arbitraje, según el acuerdo de las partes.

²¹ De acuerdo con el numeral 225.3 del artículo 225 del Reglamento, las partes pueden recurrir al arbitraje ad hoc cuando las controversias deriven de procedimientos de selección cuyo valor referencial sea menor o igual a cinco millones con 00/100 soles (S/ 5 000 000,00).

Cualquiera de las partes tiene derecho a iniciar el arbitraje a fin de resolver dichas controversias dentro del plazo de caducidad previsto en la Ley de Contrataciones del Estado y su Reglamento.

Facultativamente, cualquiera de las partes tiene el derecho a solicitar una conciliación dentro del plazo de caducidad correspondiente, según lo señalado en el artículo 224 del Reglamento de la Ley de Contrataciones del Estado, sin perjuicio de recurrir al arbitraje, en caso no se llegue a un acuerdo entre ambas partes o se llegue a un acuerdo parcial. Las controversias sobre nulidad del contrato solo pueden ser sometidas a arbitraje.

El Laudo arbitral emitido es inapelable, definitivo y obligatorio para las partes desde el momento de su notificación, según lo previsto en el numeral 45.21 del artículo 45 de la Ley de Contrataciones del Estado.

CLÁUSULA DÉCIMA NOVENA: FACULTAD DE ELEVAR A ESCRITURA PÚBLICA

Cualquiera de las partes puede elevar el presente contrato a Escritura Pública corriendo con todos los gastos que demande esta formalidad.

CLÁUSULA VIGÉSIMA: DOMICILIO PARA EFECTOS DE LA EJECUCIÓN CONTRACTUAL

Las partes declaran el siguiente domicilio para efecto de las notificaciones que se realicen durante la ejecución del presente contrato:

DOMICILIO DE LA ENTIDAD: [.....]

DOMICILIO DEL CONTRATISTA: [CONSIGNAR EL DOMICILIO SEÑALADO POR EL POSTOR GANADOR DE LA BUENA PRO AL PRESENTAR LOS REQUISITOS PARA EL PERFECCIONAMIENTO DEL CONTRATO]

La variación del domicilio aquí declarado de alguna de las partes debe ser comunicada a la otra parte, formalmente y por escrito, con una anticipación no menor de quince (15) días calendario.

De acuerdo con las bases integradas, la oferta y las disposiciones del presente contrato, las partes lo firman por duplicado en señal de conformidad en la ciudad de [.....] al [CONSIGNAR FECHA].

“LA ENTIDAD”

“EL CONTRATISTA”

Importante

Este documento puede firmarse digitalmente si ambas partes cuentan con firma digital, según la Ley N° 27269, Ley de Firmas y Certificados Digitales²².

CAPÍTULO VI

²² Para mayor información sobre la normativa de firmas y certificados digitales ingresar a: <https://www.indecopi.gob.pe/web/firmas-digitales/firmar-y-certificados-digitales>

CONSTANCIA DE PRESTACIÓN DE CONSULTORÍA DE OBRA

De conformidad con el artículo 169 del Reglamento, se deja expresa constancia de la culminación de la prestación derivada del contrato mencionado en el numeral 3 del presente documento.

1 DATOS DEL DOCUMENTO	Número del documento	
	Fecha de emisión del documento	

2	DATOS DEL CONTRATISTA	Nombre, denominación o razón social			
		RUC			
		EN CASO EL CONTRATISTA SEA UN CONSORCIO, ADEMÁS SE DEBERÁ REGISTRAR LA SIGUIENTE INFORMACIÓN:			
		Nombre o razón social del integrante del consorcio	RUC	%	Descripción de las obligaciones

3 DATOS DEL CONTRATO	Número del contrato						
	Tipo y número del procedimiento de selección						
	Objeto del contrato	Elaboración de Expediente Técnico		Supervisión de la elaboración del Expediente Técnico		Supervisión de Obra	
	Descripción del objeto del contrato						
	Fecha de suscripción del contrato						
	Monto total ejecutado del contrato						
	Plazo de ejecución contractual	Plazo original			días calendario		
		Ampliación(es) de plazo			días calendario		
		Total plazo			días calendario		
		Fecha de inicio de la consultoría de obra					
Fecha final de la consultoría de obra							

En caso de elaboración de Expediente Técnico

4 DATOS DEL EXPEDIENTE TÉCNICO	Denominación del proyecto	
	Ubicación del proyecto	
	Monto del presupuesto	

En caso de Supervisión de Obras

5 DATOS DE LA OBRA	Denominación de la obra	
	Ubicación de la obra	
	Número de adicionales de obra	
	Monto total de los adicionales	
	Número de deductivos	
	Monto total de los deductivos	
	Monto total de la obra	

6	APLICACIÓN DE PENALIDADES	Monto de las penalidades por mora	
		Monto de otras penalidades	
		Monto total de las penalidades aplicadas	

7	DATOS DE LA ENTIDAD	Nombre de la Entidad	
		RUC de la Entidad	
		Nombres y apellidos del funcionario que emite la constancia	
		Cargo que ocupa en la Entidad	
		Teléfono de contacto	

8	
	NOMBRE, FIRMA Y SELLO DEL FUNCIONARIO COMPETENTE

ANEXOS

ANEXO N° 1

DECLARACIÓN JURADA DE DATOS DEL POSTOR

Señores

ÓRGANO ENCARGADO DE LAS CONTRATACIONES
ADJUDICACIÓN SIMPLIFICADA N° 001-2024-MPHCO/OEC-1
Presente.-

El que se suscribe, [...], postor y/o Representante Legal de [CONSIGNAR EN CASO DE SER PERSONA JURÍDICA], identificado con [CONSIGNAR TIPO DE DOCUMENTO DE IDENTIDAD] N° [CONSIGNAR NÚMERO DE DOCUMENTO DE IDENTIDAD], con poder inscrito en la localidad de [CONSIGNAR EN CASO DE SER PERSONA JURÍDICA] en la Ficha N° [CONSIGNAR EN CASO DE SER PERSONA JURÍDICA] Asiento N° [CONSIGNAR EN CASO DE SER PERSONA JURÍDICA], **DECLARO BAJO JURAMENTO** que la siguiente información se sujeta a la verdad:

Nombre, Denominación o Razón Social :			
Domicilio Legal :			
RUC :	Teléfono(s) :		
MYPE ²³		Sí	No
Correo electrónico :			

Autorización de notificación por correo electrónico:

Autorizo que se notifiquen al correo electrónico indicado las siguientes actuaciones:

1. Solicitud de reducción de la oferta económica.
2. Solicitud de subsanación de los requisitos para perfeccionar el contrato.
3. Solicitud para presentar los documentos para perfeccionar el contrato, según orden de prelación, de conformidad con lo previsto en el artículo 141 del Reglamento.
4. Respuesta a la solicitud de acceso al expediente de contratación.

Asimismo, me comprometo a remitir la confirmación de recepción, en el plazo máximo de dos (2) días hábiles de recibida la comunicación.

[CONSIGNAR CIUDAD Y FECHA]

.....
Firma, Nombres y Apellidos del postor o Representante legal, según corresponda

Importante

La notificación dirigida a la dirección de correo electrónico consignada se entenderá válidamente efectuada cuando la Entidad reciba acuse de recepción.

Importante

²³ Esta información será verificada por la Entidad en la página web del Ministerio de Trabajo y Promoción del Empleo en la sección consulta de empresas acreditadas en el REMYPE en el link <http://www2.trabajo.gob.pe/servicios-en-linea-2-2/> y se tendrá en consideración, en caso el postor ganador de la buena pro solicite la retención del diez por ciento (10%) del monto del contrato, en calidad de garantía de fiel cumplimiento, según lo señalado en el numeral 149.4 del artículo 149 y el numeral 151.2 del artículo 151 del Reglamento. Asimismo, dicha información se tendrá en cuenta en caso de empate, conforme a lo previsto en el artículo 91 del Reglamento.

Cuando se trate de consorcios, la declaración jurada es la siguiente:

ANEXO N° 1

DECLARACIÓN JURADA DE DATOS DEL POSTOR

Señores

[CONSIGNAR ÓRGANO ENCARGADO DE LAS CONTRATACIONES O COMITÉ DE SELECCIÓN, SEGÚN CORRESPONDA]

ADJUDICACIÓN SIMPLIFICADA N° [CONSIGNAR NOMENCLATURA DEL PROCEDIMIENTO]

Presente.-

El que se suscribe, [...], representante común del consorcio [CONSIGNAR EL NOMBRE DEL CONSORCIO], identificado con [CONSIGNAR TIPO DE DOCUMENTO DE IDENTIDAD] N° [CONSIGNAR NÚMERO DE DOCUMENTO DE IDENTIDAD], **DECLARO BAJO JURAMENTO** que la siguiente información se sujeta a la verdad:

Datos del consorciado 1				
Nombre, Denominación o Razón Social :				
Domicilio Legal :				
RUC :	Teléfono(s) :			
MYPE ²⁴	Sí		No	
Correo electrónico :				

Datos del consorciado 2				
Nombre, Denominación o Razón Social :				
Domicilio Legal :				
RUC :	Teléfono(s) :			
MYPE ²⁵	Sí		No	
Correo electrónico :				

Datos del consorciado ...				
Nombre, Denominación o Razón Social :				
Domicilio Legal :				
RUC :	Teléfono(s) :			
MYPE ²⁶	Sí		No	
Correo electrónico :				

Autorización de notificación por correo electrónico:

Correo electrónico del consorcio:

Autorizo que se notifiquen al correo electrónico indicado las siguientes actuaciones:

1. Solicitud de reducción de la oferta económica.
2. Solicitud de subsanación de los requisitos para perfeccionar el contrato.

²⁴ Esta información será verificada por la Entidad en la página web del Ministerio de Trabajo y Promoción del Empleo en la sección consulta de empresas acreditadas en el REMYPE en el link <http://www2.trabajo.gob.pe/servicios-en-linea-2-2/> y se tendrá en consideración, en caso el consorcio ganador de la buena pro solicite la retención del diez por ciento (10%) del monto del contrato, en calidad de garantía de fiel cumplimiento, según lo señalado en el numeral 149.4 del artículo 149 y el numeral 151.2 del artículo 151 del Reglamento. Asimismo, dicha información se tendrá en cuenta en caso de empate, conforme a lo previsto en el artículo 91 del Reglamento. Para dichos efectos, todos los integrantes del consorcio deben acreditar la condición de micro o pequeña empresa.

²⁵ Ibídem.

²⁶ Ibídem.

3. Solicitud para presentar los documentos para perfeccionar el contrato, según orden de prelación, de conformidad con lo previsto en el artículo 141 del Reglamento.
4. Respuesta a la solicitud de acceso al expediente de contratación.

Asimismo, me comprometo a remitir la confirmación de recepción, en el plazo máximo de dos (2) días hábiles de recibida la comunicación.

[CONSIGNAR CIUDAD Y FECHA]

.....
**Firma, Nombres y Apellidos del representante
común del consorcio**

Importante

La notificación dirigida a la dirección de correo electrónico consignada se entenderá válidamente efectuada cuando la Entidad reciba acuse de recepción.

ANEXO N° 2

DECLARACIÓN JURADA (ART. 52 DEL REGLAMENTO DE LA LEY DE CONTRATACIONES DEL ESTADO)

Señores

[CONSIGNAR ÓRGANO ENCARGADO DE LAS CONTRATACIONES O COMITÉ DE SELECCIÓN, SEGÚN CORRESPONDA]

ADJUDICACIÓN SIMPLIFICADA N° [CONSIGNAR NOMENCLATURA DEL PROCEDIMIENTO]

Presente.-

Mediante el presente el suscrito, postor y/o Representante Legal de [CONSIGNAR EN CASO DE SER PERSONA JURÍDICA], declaro bajo juramento:

- i. No haber incurrido y me obligo a no incurrir en actos de corrupción, así como a respetar el principio de integridad.
- ii. No tener impedimento para postular en el procedimiento de selección ni para contratar con el Estado, conforme al artículo 11 de la Ley de Contrataciones del Estado.
- iii. Conocer las sanciones contenidas en la Ley de Contrataciones del Estado y su Reglamento, así como las disposiciones aplicables de la Ley N° 27444, Ley del Procedimiento Administrativo General.
- iv. Participar en el presente proceso de contratación en forma independiente sin mediar consulta, comunicación, acuerdo, arreglo o convenio con ningún proveedor; y, conocer las disposiciones del Decreto Legislativo N° 1034, Decreto Legislativo que aprueba la Ley de Represión de Conductas Anticompetitivas.
- v. Conocer, aceptar y someterme a las bases, condiciones y reglas del procedimiento de selección.
- vi. Ser responsable de la veracidad de los documentos e información que presento en el presente procedimiento de selección.
- vii. Comprometerme a mantener la oferta presentada durante el procedimiento de selección y a perfeccionar el contrato, en caso de resultar favorecido con la buena pro.

[CONSIGNAR CIUDAD Y FECHA]

.....
**Firma, Nombres y Apellidos del postor o
Representante legal, según corresponda**

Importante

En el caso de consorcios, cada integrante debe presentar esta declaración jurada, salvo que sea presentada por el representante común del consorcio.

ANEXO N° 3

DECLARACIÓN JURADA DE CUMPLIMIENTO DE LOS TÉRMINOS DE REFERENCIA

Señores

[CONSIGNAR ÓRGANO ENCARGADO DE LAS CONTRATACIONES O COMITÉ DE SELECCIÓN, SEGÚN CORRESPONDA]

ADJUDICACIÓN SIMPLIFICADA N° [CONSIGNAR NOMENCLATURA DEL PROCEDIMIENTO]

Presente.-

Es grato dirigirme a usted, para hacer de su conocimiento que luego de haber examinado las bases y demás documentos del procedimiento de la referencia y, conociendo todos los alcances y las condiciones detalladas en dichos documentos, el postor que suscribe ofrece el servicio de consultoría de obra **[CONSIGNAR EL OBJETO DE LA CONVOCATORIA]**, de conformidad con los Términos de Referencia que se indican en el numeral 3.1 del Capítulo III de la sección específica de las bases y los documentos del procedimiento.

[CONSIGNAR CIUDAD Y FECHA]

.....
**Firma, Nombres y Apellidos del postor o
Representante legal o común, según corresponda**

Importante

Adicionalmente, puede requerirse la presentación de documentación que acredite el cumplimiento de los términos de referencia, conforme a lo indicado en el acápite relacionado al contenido de las ofertas de la presente sección de las bases.

ANEXO N° 4

DECLARACIÓN JURADA DE PLAZO DE PRESTACIÓN DEL SERVICIO DE CONSULTORÍA DE OBRA

Señores

[CONSIGNAR ÓRGANO ENCARGADO DE LAS CONTRATACIONES O COMITÉ DE SELECCIÓN, SEGÚN CORRESPONDA]

ADJUDICACIÓN SIMPLIFICADA N° [CONSIGNAR NOMENCLATURA DEL PROCEDIMIENTO]

Presente.-

Mediante el presente, con pleno conocimiento de las condiciones que se exigen en las bases del procedimiento de la referencia, me comprometo a prestar el servicio de consultoría de obra objeto del presente procedimiento de selección en el plazo de [CONSIGNAR EL PLAZO OFERTADO].

[CONSIGNAR CIUDAD Y FECHA]

.....
**Firma, Nombres y Apellidos del postor o
Representante legal o común, según corresponda**

ANEXO N° 5

PROMESA DE CONSORCIO

(Sólo para el caso en que un consorcio se presente como postor)

Señores

[CONSIGNAR ÓRGANO ENCARGADO DE LAS CONTRATACIONES O COMITÉ DE SELECCIÓN, SEGÚN CORRESPONDA]

ADJUDICACIÓN SIMPLIFICADA N° [CONSIGNAR NOMENCLATURA DEL PROCEDIMIENTO]

Presente.-

Los suscritos declaramos expresamente que hemos convenido en forma irrevocable, durante el lapso que dure el procedimiento de selección, para presentar una oferta conjunta a la **ADJUDICACIÓN SIMPLIFICADA N° [CONSIGNAR NOMENCLATURA DEL PROCEDIMIENTO]**.

Asimismo, en caso de obtener la buena pro, nos comprometemos a formalizar el contrato de consorcio, de conformidad con lo establecido por el artículo 140 del Reglamento de la Ley de Contrataciones del Estado, bajo las siguientes condiciones:

a) Integrantes del consorcio

1. [NOMBRE, DENOMINACIÓN O RAZÓN SOCIAL DEL CONSORCIADO 1].
2. [NOMBRE, DENOMINACIÓN O RAZÓN SOCIAL DEL CONSORCIADO 2].

b) Designamos a [CONSIGNAR NOMBRES Y APELLIDOS DEL REPRESENTANTE COMÚN], identificado con [CONSIGNAR TIPO DE DOCUMENTO DE IDENTIDAD] N° [CONSIGNAR NÚMERO DE DOCUMENTO DE IDENTIDAD], como representante común del consorcio para efectos de participar en todos los actos referidos al procedimiento de selección, suscripción y ejecución del contrato correspondiente con [CONSIGNAR NOMBRE DE LA ENTIDAD].

Asimismo, declaramos que el representante común del consorcio no se encuentra impedido, inhabilitado ni suspendido para contratar con el Estado.

c) Fijamos nuestro domicilio legal común en [.....].

d) Las obligaciones que corresponden a cada uno de los integrantes del consorcio son las siguientes:

1. OBLIGACIONES DE [NOMBRE, DENOMINACIÓN O RAZÓN SOCIAL DEL CONSORCIADO 1] [%]²⁷

[DESCRIBIR LAS OBLIGACIONES DEL CONSORCIADO 1]

2. OBLIGACIONES DE [NOMBRE, DENOMINACIÓN O RAZÓN SOCIAL DEL CONSORCIADO 2] [%]²⁸

[DESCRIBIR LAS OBLIGACIONES DEL CONSORCIADO 2]

TOTAL OBLIGACIONES

100%²⁹

²⁷ Consignar únicamente el porcentaje total de las obligaciones, el cual debe ser expresado en número entero, sin decimales.

²⁸ Consignar únicamente el porcentaje total de las obligaciones, el cual debe ser expresado en número entero, sin decimales.

²⁹ Este porcentaje corresponde a la sumatoria de los porcentajes de las obligaciones de cada uno de los integrantes del consorcio.

[CONSIGNAR CIUDAD Y FECHA]

.....
Consortiado 1
Nombres, apellidos y firma del Consortiado 1
o de su Representante Legal
Tipo y N° de Documento de Identidad

.....
Consortiado 2
Nombres, apellidos y firma del Consortiado 2
o de su Representante Legal
Tipo y N° de Documento de Identidad

Importante

De conformidad con el artículo 52 del Reglamento, las firmas de los integrantes del consorcio deben ser legalizadas.

ANEXO N° 6

OFERTA ECONÓMICA

ÍTEM N° [INDICAR NÚMERO]

Señores

[CONSIGNAR ÓRGANO ENCARGADO DE LAS CONTRATACIONES O COMITÉ DE SELECCIÓN, SEGÚN CORRESPONDA]

ADJUDICACIÓN SIMPLIFICADA N° [CONSIGNAR NOMENCLATURA DEL PROCEDIMIENTO]

Presente.-

Es grato dirigirme a usted, para hacer de su conocimiento que, de acuerdo con las bases, mi oferta económica es la siguiente:

CONCEPTO	OFERTA ECONÓMICA
TOTAL	

La oferta económica [CONSIGNAR LA MONEDA DE LA CONVOCATORIA] incluye todos los tributos, seguros, transporte, inspecciones, pruebas y, de ser el caso, los costos laborales conforme a la legislación vigente, así como cualquier otro concepto que pueda tener incidencia sobre el costo del servicio de consultoría a contratar; excepto la de aquellos postores que gocen de alguna exoneración legal, no incluirán en su oferta económica los tributos respectivos.

[CONSIGNAR CIUDAD Y FECHA]

.....
**Firma, Nombres y Apellidos del postor o
Representante legal o común, según corresponda**

Importante

- *El postor debe consignar el monto total de la oferta económica, sin perjuicio, que de resultar favorecido con la buena pro, presente el detalle de precios unitarios y la estructura de costos para el perfeccionamiento del contrato.*
- *En caso que el postor reduzca su oferta, según lo previsto en el artículo 68 del Reglamento, debe presentar nuevamente este Anexo.*
- *El postor que goce de alguna exoneración legal, debe indicar que su oferta no incluye el tributo materia de la exoneración, debiendo incluir el siguiente texto:*

“Mi oferta no incluye [CONSIGNAR EL TRIBUTO MATERIA DE LA EXONERACIÓN]”.

ANEXO N° 7

DECLARACIÓN JURADA DE CUMPLIMIENTO DE CONDICIONES PARA LA APLICACIÓN DE LA EXONERACIÓN DEL IGV

Señores

[CONSIGNAR ÓRGANO ENCARGADO DE LAS CONTRATACIONES O COMITÉ DE SELECCIÓN, SEGÚN CORRESPONDA]

ADJUDICACIÓN SIMPLIFICADA N° [CONSIGNAR NOMENCLATURA DEL PROCEDIMIENTO]

Presente.-

Mediante el presente el suscrito, postor y/o Representante Legal de [CONSIGNAR EN CASO DE SER PERSONA JURÍDICA], declaro bajo juramento que gozo del beneficio de la exoneración del IGV previsto en la Ley N° 27037, Ley de Promoción de la Inversión en la Amazonía, dado que cumplo con las condiciones siguientes:

- 1.- Que el domicilio fiscal de la empresa³⁰ se encuentra ubicada en la Amazonía y coincide con el lugar establecido como sede central (donde tiene su administración y lleva su contabilidad);
- 2.- Que la empresa se encuentra inscrita en las Oficinas Registrales de la Amazonía (exigible en caso de personas jurídicas);
- 3.- Que, al menos el setenta por ciento (70%) de los activos fijos de la empresa se encuentran en la Amazonía; y
- 4.- Que la empresa no presta servicios fuera de la Amazonía.

[CONSIGNAR CIUDAD Y FECHA]

.....
Firma, Nombres y Apellidos del postor o Representante legal, según corresponda

Importante

Cuando se trate de consorcios, esta declaración jurada será presentada por cada uno de los integrantes del consorcio, salvo que se trate de consorcios con contabilidad independiente, en cuyo caso debe ser suscrita por el representante común, debiendo indicar su condición de consorcio con contabilidad independiente y el número de RUC del consorcio.

³⁰ En el artículo 1 del "Reglamento de las Disposiciones Tributarias contenidas en la Ley de Promoción de la Inversión en la Amazonía" se define como "empresa" a las "Personas naturales, sociedades conyugales, sucesiones indivisas y personas consideradas jurídicas por la Ley del Impuesto a la Renta, generadoras de rentas de tercera categoría, ubicadas en la Amazonía. Las sociedades conyugales son aquéllas que ejerzan la opción prevista en el Artículo 16 de la Ley del Impuesto a la Renta."

ANEXO N° 8

EXPERIENCIA DEL POSTOR EN LA ESPECIALIDAD

Señores
[CONSIGNAR ÓRGANO ENCARGADO DE LAS CONTRATACIONES O COMITÉ DE SELECCIÓN, SEGÚN CORRESPONDA]
ADJUDICACIÓN SIMPLIFICADA N° [CONSIGNAR NOMENCLATURA DEL PROCEDIMIENTO]
Presente.-

Mediante el presente, el suscrito detalla la siguiente EXPERIENCIA EN LA ESPECIALIDAD:

Nº	CLIENTE	OBJETO DEL CONTRATO	Nº CONTRATO / O/S / COMPROBANTE DE PAGO	FECHA DEL CONTRATO O CP ³¹	FECHA DE LA CONFORMIDAD DE SER EL CASO ³²	EXPERIENCIA PROVENIENTE ³³ DE:	MONEDA	IMPORTE ³⁴	TIPO DE CAMBIO VENTA ³⁵	MONTO FACTURADO ACUMULADO ³⁶
1										
2										
3										
4										

³¹ Se refiere a la fecha de suscripción del contrato, de la emisión de la Orden de Servicios o de cancelación del comprobante de pago, según corresponda.

³² Únicamente, cuando la fecha del perfeccionamiento del contrato, sea previa a los diez (10) años anteriores a la fecha de presentación de ofertas, caso en el cual el postor debe acreditar que la conformidad se emitió dentro de dicho periodo.

³³ Si el titular de la experiencia no es el postor, consignar si dicha experiencia corresponde a la matriz en caso que el postor sea sucursal, o fue transmitida por reorganización societaria, debiendo acompañar la documentación sustentatoria correspondiente. Al respecto, según la Opinión N° 216-2017/DTN “Considerando que la sociedad matriz y la sucursal constituyen la misma persona jurídica, la sucursal puede acreditar como suya la experiencia de su matriz”. Del mismo modo, según lo previsto en la Opinión N° 010-2013/DTN, “... en una operación de reorganización societaria que comprende tanto una fusión como una escisión, la sociedad resultante podrá acreditar como suya la experiencia de la sociedad incorporada o absorbida, que se extingue producto de la fusión; asimismo, si en virtud de la escisión se transfiere un bloque patrimonial consistente en una línea de negocio completa, la sociedad resultante podrá acreditar como suya la experiencia de la sociedad escindida, correspondiente a la línea de negocio transmitida. De esta manera, la sociedad resultante podrá emplear la experiencia transmitida, como consecuencia de la reorganización societaria antes descrita, en los futuros procesos de selección en los que participe”.

³⁴ Se refiere al monto del contrato ejecutado incluido adicionales y reducciones, de ser el caso.

³⁵ El tipo de cambio venta debe corresponder al publicado por la SBS correspondiente a la fecha de suscripción del contrato, de la emisión de la Orden de Servicios o de cancelación del comprobante de pago, según corresponda.

³⁶ Consignar en la moneda establecida en las bases.

Nº	CLIENTE	OBJETO DEL CONTRATO	Nº CONTRATO / O/S / COMPROBANTE DE PAGO	FECHA DEL CONTRATO O CP ³¹	FECHA DE LA CONFORMIDAD DE SER EL CASO ³²	EXPERIENCIA PROVENIENTE ³³ DE:	MONEDA	IMPORTE ³⁴	TIPO DE CAMBIO VENTA ³⁵	MONTO FACTURADO ACUMULADO ³⁶
5										
6										
7										
8										
9										
10										
...										
20										
TOTAL										

[CONSIGNAR CIUDAD Y FECHA]

.....
Firma, Nombres y Apellidos del postor o
Representante legal o común, según corresponda

ANEXO N° 9

DECLARACIÓN JURADA (NUMERAL 49.4 DEL ARTÍCULO 49 DEL REGLAMENTO)

Señores

[CONSIGNAR ÓRGANO ENCARGADO DE LAS CONTRATACIONES O COMITÉ DE SELECCIÓN, SEGÚN CORRESPONDA]

ADJUDICACIÓN SIMPLIFICADA N° [CONSIGNAR NOMENCLATURA DEL PROCEDIMIENTO]

Presente.-

Mediante el presente el suscrito, postor y/o Representante Legal de [CONSIGNAR EN CASO DE SER PERSONA JURÍDICA], declaro que la experiencia que acredito de la empresa [CONSIGNAR LA DENOMINACIÓN DE LA PERSONA JURÍDICA] como consecuencia de una reorganización societaria, no se encuentra en el supuesto establecido en el numeral 49.4 del artículo 49 del Reglamento.

[CONSIGNAR CIUDAD Y FECHA]

.....
**Firma, Nombres y Apellidos del postor o
Representante legal, según corresponda**

Importante

A efectos de cautelar la veracidad de esta declaración, el postor puede verificar la información de la Relación de Proveedores Sancionados por el Tribunal de Contrataciones del Estado con Sanción Vigente en <http://portal.osce.gob.pe/rnp/content/relación-de-proveedores-sancionados>.

También le asiste dicha facultad al órgano encargado de las contrataciones o al órgano de la Entidad al que se le haya asignado la función de verificación de la oferta presentada por el postor ganador de la buena pro.

Importante para la Entidad

En el caso de contratación de servicios consultoría de obra que se presten fuera de la provincia de Lima y Callao, cuyo valor referencial no supere los doscientos mil Soles (S/ 200,000.00) o en procedimientos de selección según relación de ítems cuando algún ítem no supere dicho monto, se debe considerar el siguiente anexo:

Esta nota deberá ser eliminada una vez culminada la elaboración de las bases.

ANEXO N° 10

SOLICITUD DE BONIFICACIÓN DEL DIEZ POR CIENTO (10%) POR SERVICIOS PRESTADOS FUERA DE LA PROVINCIA DE LIMA Y CALLAO (DE SER EL CASO, SOLO PRESENTAR ESTA SOLICITUD EN EL ÍTEM [INCLUIR EN CASO CORRESPONDA, EN PROCEDIMIENTOS POR RELACIÓN DE ÍTEMS, CONSIGNANDO EL N° DEL ÍTEM O ÍTEMS CUYO VALOR REFERENCIAL NO SUPERA LOS DOSCIENTOS MIL SOLES (S/ 200,000.00)])

Señores

[CONSIGNAR ÓRGANO ENCARGADO DE LAS CONTRATACIONES O COMITÉ DE SELECCIÓN, SEGÚN CORRESPONDA]

ADJUDICACIÓN SIMPLIFICADA N° [CONSIGNAR NOMENCLATURA DEL PROCEDIMIENTO]

Presente.-

Mediante el presente el suscrito, postor y/o Representante Legal de [CONSIGNAR EN CASO DE SER PERSONA JURÍDICA], solicito la asignación de la bonificación del diez por ciento (10%) sobre el puntaje total en [EN EL CASO DE PROCEDIMIENTOS DE SELECCIÓN SEGÚN RELACIÓN DE ÍTEMS, CONSIGNAR EL ÍTEM O ÍTEMS, SEGÚN CORRESPONDA, EN LOS QUE SE SOLICITA LA BONIFICACIÓN] debido a que el domicilio de mi representada se encuentra ubicado en la provincia o provincia colindante donde se ejecuta la prestación.

[CONSIGNAR CIUDAD Y FECHA]

.....
Firma, Nombres y Apellidos del postor o Representante legal, según corresponda

Importante

- Para asignar la bonificación, el órgano encargado de las contrataciones o el comité de selección, según corresponda, verifica el domicilio consignado por el postor en el Registro Nacional de Proveedores (RNP).*
- Para que el postor pueda acceder a la bonificación, debe cumplir con las condiciones establecidas en el literal f) del artículo 50 del Reglamento.*

Importante

Cuando se trate de consorcios, la declaración jurada es la siguiente:

ANEXO N° 10

SOLICITUD DE BONIFICACIÓN DEL DIEZ POR CIENTO (10%) POR SERVICIOS PRESTADOS FUERA DE LA PROVINCIA DE LIMA Y CALLAO (DE SER EL CASO, SOLO PRESENTAR ESTA SOLICITUD EN EL ÍTEM [INCLUIR EN CASO CORRESPONDA, EN PROCEDIMIENTOS POR RELACIÓN DE ÍTEMS, CONSIGNANDO EL N° DEL ÍTEM O ÍTEMS CUYO VALOR REFERENCIAL NO SUPERA LOS DOSCIENTOS MIL SOLES (S/ 200,000.00)])

Señores

[CONSIGNAR ÓRGANO ENCARGADO DE LAS CONTRATACIONES O COMITÉ DE SELECCIÓN, SEGÚN CORRESPONDA]

ADJUDICACIÓN SIMPLIFICADA N° [CONSIGNAR NOMENCLATURA DEL PROCEDIMIENTO]

Presente.-

Mediante el presente el que se suscribe, [...], representante común del consorcio [CONSIGNAR EL NOMBRE DEL CONSORCIO], solicito la asignación de la bonificación del diez por ciento (10%) sobre el puntaje total en [CONSIGNAR EL ÍTEM O ÍTEMS, SEGÚN CORRESPONDA, EN LOS QUE SE SOLICITA LA BONIFICACIÓN] debido a que los domicilios de todos los integrantes del consorcio se encuentran ubicados en la provincia o provincias colindantes donde se ejecuta la prestación.

[CONSIGNAR CIUDAD Y FECHA]

.....
**Firma, Nombres y Apellidos del representante
común del consorcio**

Importante

- *Para asignar la bonificación, el órgano encargado de las contrataciones o el comité de selección, según corresponda, verifica el domicilio consignado de los integrantes del consorcio, en el Registro Nacional de Proveedores (RNP).*
- *Para que un consorcio pueda acceder a la bonificación, cada uno de sus integrantes debe cumplir con las condiciones establecidas en el literal f) del artículo 50 del Reglamento.*

ANEXO N° 11

SOLICITUD DE BONIFICACIÓN DEL CINCO POR CIENTO (5%) POR TENER LA CONDICIÓN DE MICRO Y PEQUEÑA EMPRESA

Señores

[CONSIGNAR ÓRGANO ENCARGADO DE LAS CONTRATACIONES O COMITÉ DE SELECCIÓN, SEGÚN CORRESPONDA]

ADJUDICACIÓN SIMPLIFICADA N° [CONSIGNAR NOMENCLATURA DEL PROCEDIMIENTO]

Presente.-

Mediante el presente el suscrito, postor y/o Representante legal de [CONSIGNAR EN CASO DE SER PERSONA JURÍDICA], solicito la asignación de la bonificación del cinco por ciento (5%) sobre el puntaje total obtenido, debido a que mi representada cuenta con la condición de micro y pequeña empresa.

[CONSIGNAR CIUDAD Y FECHA]

.....
**Firma, Nombres y Apellidos del postor o
Representante legal o común, según corresponda**

Importante

- *Para asignar la bonificación, el órgano encargado de las contrataciones o comité de selección, según corresponda, verifica la página web del Ministerio de Trabajo y Promoción del Empleo en la sección consulta de empresas acreditadas en el REMYPE en el link <http://www2.trabajo.gob.pe/servicios-en-linea-2-2/>.*
- *Para que un consorcio pueda acceder a la bonificación, cada uno de sus integrantes debe cumplir con la condición de micro y pequeña empresa.*

ANEXO N° 12

**AUTORIZACIÓN DE NOTIFICACIÓN DE LA DECISIÓN DE LA ENTIDAD SOBRE LA
SOLICITUD DE AMPLIACIÓN DE PLAZO MEDIANTE MEDIOS ELECTRÓNICOS DE
COMUNICACIÓN**

(DOCUMENTO A PRESENTAR EN EL PERFECCIONAMIENTO DEL CONTRATO)

Señores

**[CONSIGNAR ÓRGANO ENCARGADO DE LAS CONTRATACIONES O COMITÉ DE SELECCIÓN,
SEGÚN CORRESPONDA]**

ADJUDICACIÓN SIMPLIFICADA N° [CONSIGNAR NOMENCLATURA DEL PROCEDIMIENTO]
Presente.-

El que se suscribe, [.....], postor adjudicado y/o Representante Legal de [CONSIGNAR EN CASO DE SER PERSONA JURÍDICA], identificado con [CONSIGNAR TIPO DE DOCUMENTO DE IDENTIDAD] N° [CONSIGNAR NÚMERO DE DOCUMENTO DE IDENTIDAD], autorizo que durante la ejecución del contrato se me notifique al correo electrónico [INDICAR EL CORREO ELECTRÓNICO] lo siguiente:

✓ Notificación de la decisión de la Entidad respecto a la solicitud de ampliación de plazo.

[CONSIGNAR CIUDAD Y FECHA]

.....
**Firma, Nombres y Apellidos del postor o
Representante legal o común, según
corresponda**

Importante

La notificación de la decisión de la Entidad respecto a la solicitud de ampliación de plazo se efectúa por medios electrónicos de comunicación, siempre que se cuente con la autorización correspondiente y sea posible obtener un acuse de recibo a través del mecanismo utilizado.