

ACTA DE APERTURA DE OFERTAS ELECTRONICAS, ADMISIÓN, CALIFICACION, EVALUACION Y OTORGAMIENTO DE LA BUENA PRO LICITACION PUBLICA ABREVIADO N° 02-2025-OC/EPS TACNA S.A. (PRIMERA CONVOCATORIA)

ADQUISICION DE GPS PARA EL PROYECTO: "ADQUISICION DEL SISTEMA DE INFORMACION; EN EL (LA) CATASTRO COMERCIAL GEORREFERENCIADO DE REDES DE AGUA POTABLE Y ALCANTARILLADO DE LA ENTIDAD PRESTADORA DE SERVICIO DE SANEAMIENTO S.A., DISTRITO TACNA, PROVINCIA TACNA, DEPARTAMENTO TACNA"

A los 25 días del mes de junio del 2025, en la División de Logística de la Entidad Prestadora de Servicios de Saneamiento Tacna S.A., se constituye la C.P.C. Cindy Jesús Paredes Barrientos, en calidad de Oficial de Compra, designado con el Memorandum N° 021-2025-530-LAUB-EPS TACNA S.A., encargado de conducir el procedimiento de selección **Licitación Público Abreviado N°02-2025-OC/EPS TACNA S.A.-1**, cuyo objeto es la Contratación de **ADQUISICION DE GPS PARA EL PROYECTO: "ADQUISICION DEL SISTEMA DE INFORMACION; EN EL (LA) CATASTRO COMERCIAL GEORREFERENCIADO DE REDES DE AGUA POTABLE Y ALCANTARILLADO DE LA ENTIDAD PRESTADORA DE SERVICIO DE SANEAMIENTO S.A., DISTRITO TACNA, PROVINCIA TACNA, DEPARTAMENTO TACNA"**, tiene por finalidad de dar cumplimiento al cronograma establecido en el OECE-SEACE, específicamente en la verificación de inscritos al proceso, la etapa de apertura de ofertas electrónicas, admisibilidad, calificación, evaluación de postores y otorgamiento de la buena pro (de corresponder), para lo cual detallamos:

Se procedió a ingresar al Sistema Electrónico de Contrataciones del Estado – SEACE, para verificar el registro de participantes del procedimiento de selección de **Licitación Público Abreviado N°02-2025-OC/EPS TACNA S.A.-1**, para la contratación de la **ADQUISICION DE GPS PARA EL PROYECTO: "ADQUISICION DEL SISTEMA DE INFORMACION; EN EL (LA) CATASTRO COMERCIAL GEORREFERENCIADO DE REDES DE AGUA POTABLE Y ALCANTARILLADO DE LA ENTIDAD PRESTADORA DE SERVICIO DE SANEAMIENTO S.A., DISTRITO TACNA, PROVINCIA TACNA, DEPARTAMENTO TACNA"**, teniendo a los siguientes Participantes:

Nro.	Tipo proveedor	RUC/Código	Nombre o Razón Social	Fecha de registro en el procedimiento	Estado	Advertencia	Fecha de registro	Usuario de Registro	Acciones
1	Proveedor con RUC	20100862132	IBETEK S A	12/06/2025	Válido		12/06/2025	20100862132	👁️🗑️
2	Proveedor con RUC	20158165113	GEO SYSTEMS S.A.C.	13/06/2025	Válido		13/06/2025	20158165113	👁️🗑️
3	Proveedor con RUC	20489461600	GEODESIA, TOPOGRAFIA Y SERVICIOS SOCIEDAD ANONIMA CERRADA	13/06/2025	Válido		13/06/2025	20489461600	👁️🗑️
4	Proveedor con RUC	20504245374	GEOMATIC INSTRUMENTS CORPORATION S.A.C.	12/06/2025	Válido		12/06/2025	20504245374	👁️🗑️
5	Proveedor con RUC	20524743532	GEODESIA Y TOPOGRAFIA S.A.C.	13/06/2025	Válido		13/06/2025	20524743532	👁️🗑️
6	Proveedor con RUC	20533317775	ROQASEG S.R.L.	18/06/2025	Válido		18/06/2025	20533317775	👁️🗑️
7	Proveedor con RUC	20603185391	INDICON PERU S.A.C.	18/06/2025	Válido		18/06/2025	20603185391	👁️🗑️
8	Proveedor con RUC	20609951169	CD TECH S.A.C.	13/06/2025	Válido		13/06/2025	20609951169	👁️🗑️
9	Proveedor con RUC	20611580429	REDEL SERVICIOS GENERALES S.A.C.	12/06/2025	Válido		12/06/2025	20611580429	👁️🗑️

A continuación, en aplicación del Art. 68° del Reglamento, se procede a verificar en la etapa de presentación de Propuestas electrónicas, que las ofertas han ingresado al sistema del OECE-SEACE, para su admisibilidad, calificación y evaluación correspondiente:

Nro.	RUC/Código	Nombre o Razón Social	Fecha de registro	Hora de registro	Usuario de registro	Fecha de presentación	Hora de presentación	Estado de la propuesta	Estado	Motivo	Acciones
1	20504245374	GEOMATIC INSTRUMENTS CORPORATION S.A.C.	23/06/2025	17:48:05	20504245374	23/06/2025	17:48:59	Enviado	Valido		👁️🗑️
2	20158165113	GEO SYSTEMS S.A.C.	23/06/2025	16:13:21	20158165113	23/06/2025	16:13:56	Enviado	Valido		👁️🗑️


Que, el Oficial de Compra procede a la ADMISION de los postores según lo establece el literal 69.1 del Artículo 69° y 71° del Reglamento de la Ley, verificando los documentos presentados electrónicamente en el sistema del OECE-SEACE para la admisión correspondiente en caso corresponda

DOCUMENTACION DE PRESENTACION OBLIGATORIA	POSTORES	
	GEOMATIC INSTRUMENTS CORPORATION S.A.C.	GEO SYSTEMS S.A.C.
a) Declaración jurada de datos del postor. (Anexo N° 1).	Presenta - Cumple	Presenta
b) Pacto de integridad (Anexo N° 2)	Presenta - Cumple	Presenta - Cumple
c) Documento que acredite la representación de quien suscribe la oferta.	Presenta - Cumple	Presenta - Cumple
d) Declaración jurada declarando que: (i) es responsable de la veracidad de los documentos e información de la oferta, y (ii) no se encuentra impedido para contratar con el Estado, de acuerdo con el artículo 33 de la Ley. (Anexo N° 3).	Presenta - Cumple	Presenta - Cumple
e) Promesa de consorcio con firmas digitales, o en su defecto, firmas legalizadas, de ser el caso, en la que se consigne los integrantes, el representante común, el domicilio común, el correo electrónico común y las obligaciones a las que se compromete cada uno de los integrantes del consorcio, así como el porcentaje equivalente a dichas obligaciones. (Anexo N° 4)	No corresponde	No corresponde
f) Documentación que acredite la desafectación del impedimento, en caso el proveedor al registrarse como participante hubiera presentado la Declaración Jurada de Desafectación del Impedimento (Anexo N° 5), de conformidad con el numeral 39.4 del artículo 39 del Reglamento.	No corresponde	No corresponde
g) El postor debe presentar fichas técnicas y/o folletos y/o instructivos y/o catálogos o similares del fabricante para acreditar las características y/o requisitos funcionales específicos (receptor: base y rover; colector de datos) del bien previstos en las especificaciones técnicas.	Presenta	Presenta
h) Oferta Económica (Anexo N° 6). En caso el requerimiento contenga prestaciones accesorias, la oferta económica individualiza los montos correspondientes a las prestaciones principales y las prestaciones accesorias..	Presenta - Cumple	Presenta - Cumple
RESULTADO	ADMITIDA	PENDIENTE (*)

(*) GEO SYSTEMS S.A.C.

Se observa que su oferta en Anexo N°01 el formato no corresponde a lo indicado en las bases integradas. Por tal razón según lo dispuesto en el artículo 78° del Reglamento de la Ley de General de Contrataciones Públicas, se otorga un plazo de 01 día hábil para dicha subsanación.

Motivo por el cual se suspende la Admisión de ofertas, para cumplir el plazo otorgado para la subsanación


C.P.C. CINDY JESUS PAREDES BARRIENTOS
OFICIAL DE COMPRA
MEMORANDUM N° 021-2025-530-LAUB-EPS TACNA S.A.

**ACTA DE ADMISIÓN, CALIFICACION, EVALUACION Y OTORGAMIENTO DE LA BUENA PRO
LICITACION PUBLICA ABREVIADO N° 02-2025-OC/EPS TACNA S.A.
(PRIMERA CONVOCATORIA)**

**ADQUISICION DE GPS PARA EL PROYECTO: "ADQUISICION DEL SISTEMA DE INFORMACION; EN EL (LA)
CATASTRO COMERCIAL GEORREFERENCIADO DE REDES DE AGUA POTABLE Y ALCANTARILLADO DE LA
ENTIDAD PRESTADORA DE SERVICIO DE SANEAMIENTO S.A., DISTRITO TACNA, PROVINCIA TACNA,
DEPARTAMENTO TACNA"**



A los 27 días del mes de junio del 2025, en la División de Logística de la Entidad Prestadora de Servicios de Saneamiento Tacna S.A., se constituye la C.P.C. Cindy Jesús Paredes Barrientos, en calidad de Oficial de Compra, designado con el Memorándum N° 021-2025-530-LAUB-EPS TACNA S.A., encargado de conducir el procedimiento de selección **Concurso Público Abreviado N°001-2025-OC-EPS TACNA S.A.-1**, cuyo objeto es la Contratación de **Servicio alquiler de retroexcavadora para el Proyecto: "Recuperación del servicio de agua potable y alcantarillado sanitario en la junta vecinal Guido Bacigalupo Costa del distrito de Tacna, provincia de Tacna, región Tacna"**, tiene por finalidad continuar con la admisión, calificación, evaluación de postores y otorgamiento de la buena pro(de corresponder), para lo cual detallamos:

Se observa que el proveedor GEO SYSTEMS S.A.C. subsana lo solicitado.

Entidad convocante	ENTIDAD PRESTADORA DE SERVICIO DE SANEAMIENTO DE TACNA S.A.
Nomenclatura	LP-ABR-2-2025-OC/EPSTACNA S.A.-1
Nro. de convocatoria	1
Objeto de contratación	Bien
Descripción del objeto	ADQUISICION DE GPS PARA EL PROYECTO: "ADQUISICION DEL SISTEMA DE INFORMACION; EN EL (LA) CATASTRO COMERCIAL GEORREFERENCIADO DE REDES DE AGUA POTABLE Y ALCANTARILLADO DE LA ENTIDAD PRESTADORA DE SERVICIO DE SANEAMIENTO S.A., DISTRITO TACNA, PROVINCIA TACNA, DEPARTAMENTO TACNA"
Número de Contratación	EPS TACNA S.A.-2025-600

Datos del postor	
Tipo de Proveedor	Proveedor con RUC
RUC / Código	20158165113
Comercio	No
Nombre o razón social	GEO SYSTEMS S.A.C.

[Registrar](#)
[Regresar](#)

Nro.	Fecha de Notificación	Días para Subscribir	Estado de Publicación	Acta de Observación	Subsanada	Acciones
1	25/06/2025	1	Publicado	 (350564 KB)	SI	

1 registros encontrados, mostrando 1 registro(s), de 1 a 1. Página 1 / 1.

Que, el Oficial de Compra procede a la ADMISION de los postores según lo establece el literal 69.1 del Artículo 69° y 71° del Reglamento de la Ley, verificando los documentos presentados electrónicamente en el sistema del OECE-SEACE para la admisión correspondiente en caso

DOCUMENTACION DE PRESENTACION OBLIGATORIA	POSTORES	
	GEOMATIC INSTRUMENTS CORPORATION S.A.C.	GEO SYSTEMS S.A.C.
a) Declaración jurada de datos del postor. (Anexo N° 1).	Presenta - Cumple	Presenta - Cumple
b) Pacto de integridad (Anexo N° 2)	Presenta - Cumple	Presenta - Cumple
c) Documento que acredite la representación de quien suscribe la oferta.	Presenta - Cumple	Presenta - Cumple
d) Declaración jurada declarando que: (i) es responsable de la veracidad de los documentos e información de la oferta, y (ii) no se encuentra impedido para contratar con el Estado, de acuerdo con el artículo 33 de la Ley. (Anexo N° 3).	Presenta - Cumple	Presenta - Cumple
e) Promesa de consorcio con firmas digitales, o en su defecto, firmas legalizadas, de ser el caso, en la que se consigne los integrantes, el representante común, el domicilio común, el correo electrónico común y las obligaciones a las que se compromete cada uno de los	No corresponde	No corresponde

integrantes del consorcio, así como el porcentaje equivalente a dichas obligaciones. (Anexo N° 4)		
f) Documentación que acredite la desinfectación del impedimento, en caso el proveedor al registrarse como participante hubiera presentado la Declaración Jurada de Desinfectación del Impedimento (Anexo N° 5), de conformidad con el numeral 39.4 del artículo 39 del Reglamento.	No corresponde	No corresponde
g) El postor debe presentar fichas técnicas y/o folletos y/o instructivos y/o catálogos o similares del fabricante para acreditar las características y/o requisitos funcionales específicos (receptor: base y rover; colector de datos) del bien previstos en las especificaciones técnicas.	Presenta - Cumple	Presenta - Cumple
h) Oferta Económica (Anexo N° 6). En caso el requerimiento contenga prestaciones accesorias, la oferta económica individualiza los montos correspondientes a las prestaciones principales y las prestaciones accesorias..	Presenta - Cumple	Presenta - Cumple
RESULTADO	ADMITIDA	ADMITIDA

Mediante Carta N°002-2025-LP ABR N°02-2025-OC/EPS TACNA -1, se solicitó el apoyo al área usuaria para la verificación de cumplimiento de características técnicas de bienes ofertados.

Con fecha 27 de junio del 2025 la Residente de obra responde con Carta N°002-2025-NCRR-RO-A.S.1 CATASTRO COMERCIAL EPS TACNA S.A., remite la verificación del cumplimiento de las características técnicas de bienes ofertados.

Se procede a realizar la CALIFICACION a los postores admitidos según lo establece el Art 72° del Reglamento de la Ley, obteniendo los siguientes resultados:

REQUISITOS DE CALIFICACIÓN	POSTORES	
	GEOMATIC INSTRUMENTS CORPORATION S.A.C.	GEO SYSTEMS S.A.C.
EXPERIENCIA DEL POSTOR EN LA ESPECIALIDAD <u>Requisitos:</u> El postor debe acreditar un monto facturado acumulado equivalente a S/ 88, 000.00 (Ochenta y Ocho Mil con 00/100 soles), por la venta de bienes iguales o similares al objeto de la convocatoria, durante los diez años anteriores a la fecha de la presentación de ofertas que se computaran desde la fecha de la conformidad o emisión del comprobante de pago, según corresponda. En el caso de postores que declaren en el Anexo N° 1 tener la condición de micro y pequeña empresa, se acredita una experiencia de S/ 20,000.00 (Veinte Mil con 00/100 soles), por la venta de bienes iguales o similares al objeto de la convocatoria, durante los diez años anteriores a la fecha de la presentación de ofertas que se computaran desde la fecha de la conformidad o emisión del comprobante de pago, según corresponda. En el caso de consorcios, todos los integrantes deben contar con la condición de micro y pequeña empresa. Se consideran bienes similares a los siguientes: GNSS DIFERENCIAL, COLECTOR DE DATOS GPS O EQUIPOS DE GPS PORTATIL	CUMPLE	CUMPLE
CAPACIDAD TECNICA LEGAL EXPERIENCIA DEL PERSONAL CLAVE (Capacitador) 02 AÑOS COMO MINIMO, el cual puede ser un Ingeniero Civil y/o ingeniero geógrafo y/o ingeniero de sistemas y/o ingeniero electrónico y/o técnico en topografía y/o técnico electrónico, como experiencia en manejo de GPS DIFERENCIAL, pudiendo haberse desempeñado en los cargos y/o puestos como OPERADOR DE EQUIPOS DE NAVEGACION GPS Y/O GEOLOCALIZACION, servicio de MONITOREO DE GPS, TOPOGRAFIA GPS O ANALISTA DE DATOS DE GPS. <u>Acreditación:</u> La experiencia del personal clave se acreditará con cualquiera de los siguientes documentos: (i) copia simple de contratos y su respectiva conformidad o (ii) constancias o (iii) certificados o (iv) cualquier otra documentación que, de manera fehaciente demuestre la experiencia del personal propuesto.	CUMPLE	CUMPLE
RESULTADO	CALIFICA	CALIFICA

Se procede a EVALUAR las OFERTAS ECONOMICAS a los postores calificados según lo establecido en los numerales 74.1, 74.2 y 73.3 el Art. 74° del Reglamento de Ley; obteniendo los siguientes resultados:

FACTOR DE EVALUACIÓN	GEOMATIC INSTRUMENTS CORPORATION S.A.C.	GEO SYSTEMS S.A.C.
<p><u>PRECIO (hasta 40 puntos)</u></p> <p><u>Evaluación:</u> Se evaluará considerando el precio ofertado por el postor.</p> <p><u>Acreditación:</u> Se acreditará mediante el documento que contiene el precio de la oferta (Anexo N° 6).</p> <p>Po = Mb x Pmax</p> <p style="text-align: center;">Mo</p> <p>Po = Puntaje de la oferta económica a evaluar Mo = Monto de la oferta económica Mb = Monto de la oferta económica más baja</p> <p>Pmax = Puntaje máximo 40 puntos</p>	<p>PRESENTA S/ 92,800.00 (Incluido IGV)</p>	<p>PRESENTA S/ 87,450.00 (Incluido IGV)</p>
PUNTAJE ALCANZADO -FACTOR A:	37.69 PUNTOS	40.00 PUNTOS

FACTORES DE EVALUACIÓN FACULTATIVOS

B. PLAZO DE ENTREGA	PUNTAJE	GEOMATIC INSTRUMENTS CORPORATION S.A.C.	GEO SYSTEMS S.A.C.
<p><u>Evaluación:</u> Se evaluará en función al plazo de entrega ofertado, el cual debe mejorar el plazo de entrega establecido en el requerimiento.</p> <p><u>Acreditación:</u> Se acreditará mediante la presentación de declaración jurada de plazo de entrega. (Anexo N° 12)</p>	<p>Hasta 15 días calendario: 40 puntos</p> <p>De 16 hasta 20 días calendario: 25 puntos</p> <p>De 21 hasta 29 días calendario: 15 puntos</p>	40 PUNTOS	40 PUNTOS
<p>H. DISPONIBILIDAD DE SERVICIOS Y REPUESTOS</p> <p>Evaluación: Se evaluará en función a la cobertura de concesionarios y/o talleres autorizados con capacidad de suministro de repuestos que oferte el postor en la Localidad de Tacna o Arequipa, por un periodo de 24 MESES. LOCALIDAD 1: TACNA LOCALIDAD 2: AREQUIPA. Acreditación: Se acreditará mediante la presentación de declaración jurada.</p>	<p>Tacna 20 puntos</p> <p>Arequipa 10 puntos</p>	00 PUNTOS	10 PUNTOS
PUNTAJE ALCANZADO FACTOR B- H		40 PUNTOS	50 PUNTOS

(*) El postor **GEOMATIC INSTRUMENTS**, presentó declaración jurada de disponibilidad de los servicios y repuesto, pero la dirección que consignó es Lima, por tal razón no se considera como puntaje.

Se procede a la **DETERMINACION DEL PUNTAJE TOTAL** a los postores calificados según lo establece el Art 75° del Reglamento de la Ley, obteniendo los siguientes resultados:

SUMATORIA DE PUNTAJES

FACTO DE EVALUACION	GEOMATIC INSTRUMENTS CORPORATION S.A.C.	GEO SYSTEMS S.A.C.
FACTOR A	37.69	40.00
SUMA FACTOR B H	40.00	50.00
SUMA DE FACTORES	77.69	90.00
BONIFICACION 5% MYPES	-	-
ORDEN DE PRELACION	77.69 PUNTOS 2do. Puesto	80.00 PUNTOS 1er. Puesto

En aplicación de lo establecido en el Art. 80° del Reglamento de la LGC, determina declarar el **OTORGAMIENTO DE LA BUENA PRO** al siguiente postor:

Otorgar la **BUENA PRO** del proceso de **LICITACION PUBLICA ABREVIADA N°02-2025-OC/EPS TACNA S.A.-1** al postor **GEO SYSTEMS S.A.C.**, con **RUC N° 20504245374** para la contratación de la **ADQUISICION DE GPS PARA EL PROYECTO: "ADQUISICION DEL SISTEMA DE INFORMACION; EN EL (LA) CATASTRO COMERCIAL GEORREFERENCIADO DE REDES DE AGUA POTABLE Y ALCANTARILLADO DE LA ENTIDAD PRESTADORA DE SERVICIO DE SANEAMIENTO S.A., DISTRITO TACNA, PROVINCIA TACNA, DEPARTAMENTO TACNA"**, por el monto total adjudicado de **S/ 87,450.00 (Ochenta y Siete Mil Cuatrocientos Cincuenta con 00/100 Soles)**; incluyendo los impuestos de Ley.

Se da por culminado el acto de admisión, calificación y evaluación del proceso de selección.


C.P.C. CINDY JESUS PAREDES BARRIENTOS
OFICIAL DE COMPRA
MEMORANDUM N° 021-2025-530-LAUB-EPS TACNA S.A.