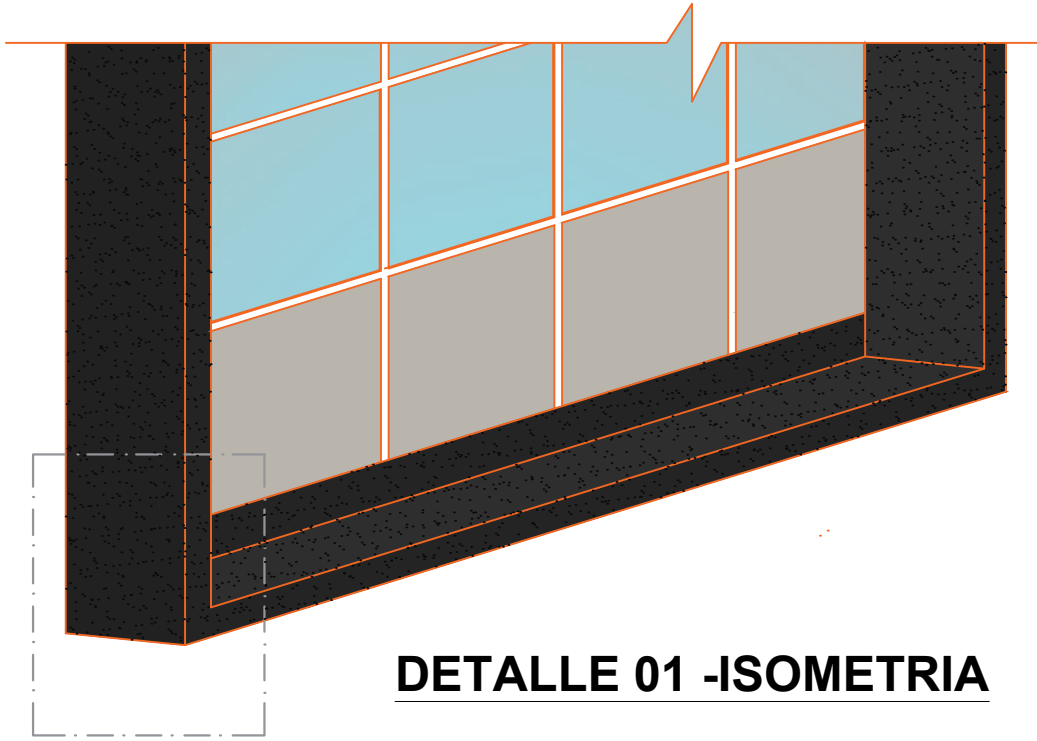
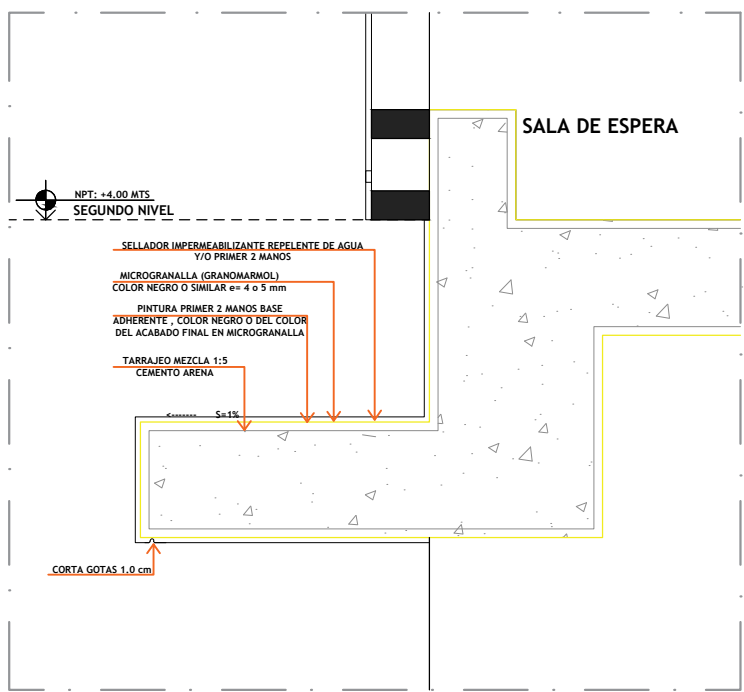


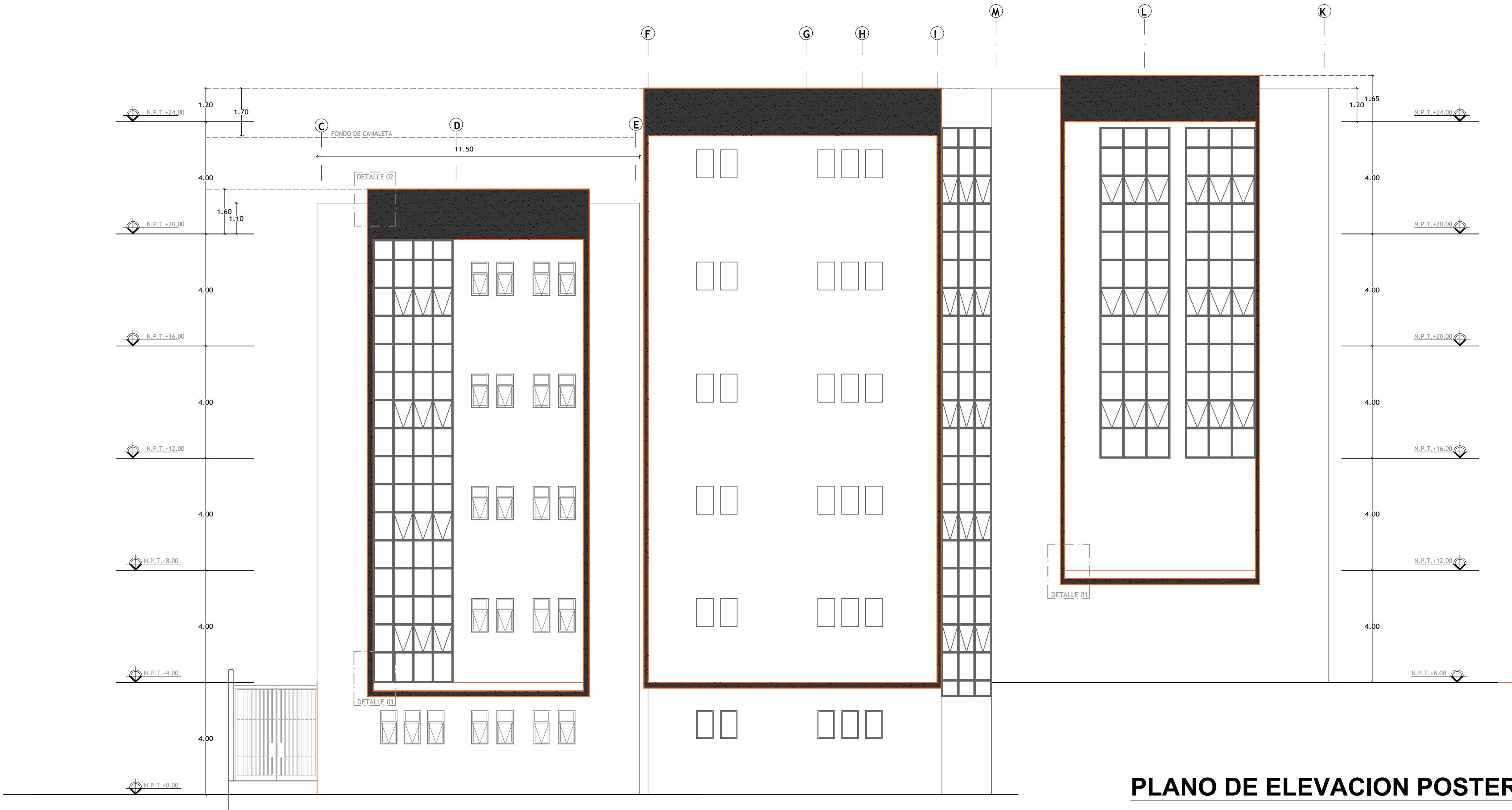
PLANO DE ELEVACION FRONTAL



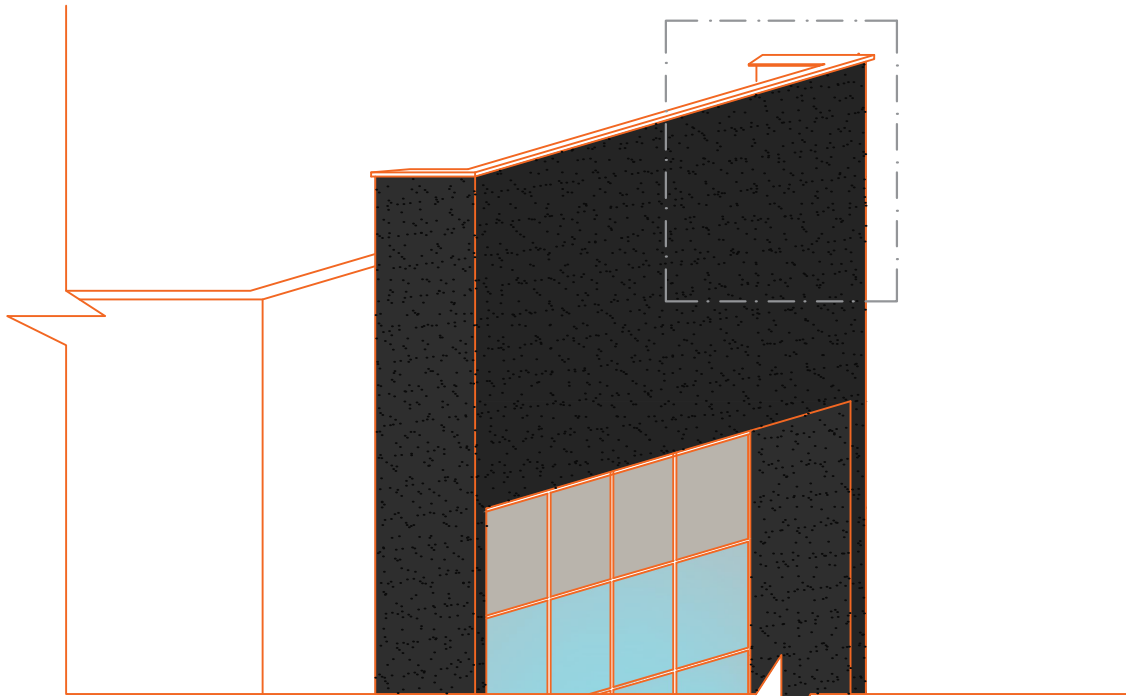
DETALLE 01 -ISOMETRIA



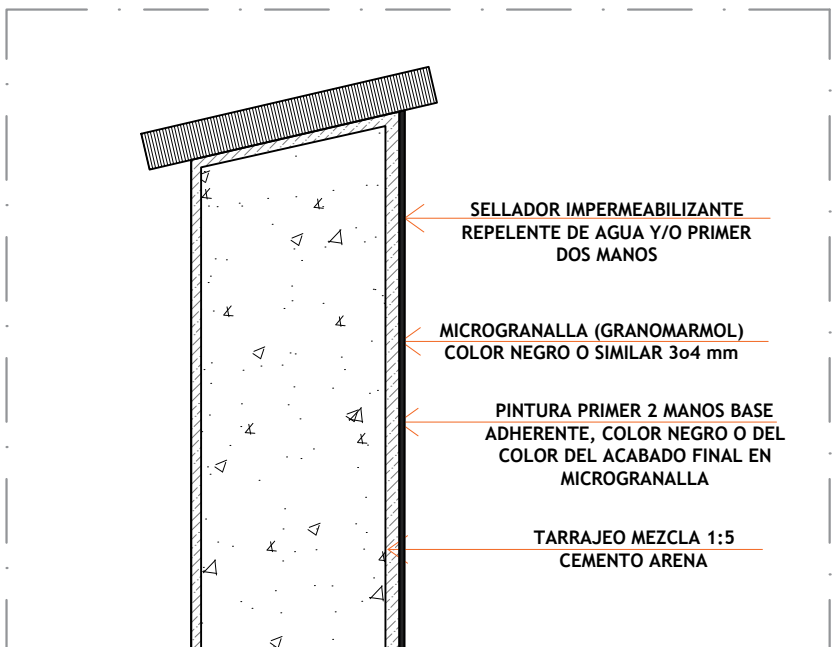
DETALLE 01 -SECCION



PLANO DE ELEVACION POSTERIOR



DETALLE 02 -ISOMETRIA



DETALLE 02 -SECCION

LÁMINA: MGR-01-01 DE LA COMUNIDAD LUMEN EN LA ESCUELA		
LEYENDA		
BLOQUE A	SEGUNDO NIVEL	UPSI CONSULTA EXTERNA UPSI SALA DE USUARIOS MÚLTIPLES RESIDENCIA DE PERSONAL
	TERCER NIVEL	ÁREAS URGENCIAS Y EMERGENCIAS UPSI PATOLOGÍA CLÍNICA ÁREAS ECOGRÁFICA Y RADIOLOGÍA
	CUARTO NIVEL	ÁREAS GESTIÓN EN TORNO DEL PACIENTE ÁREAS DESINFECCIÓN Y ESTERILIZACIÓN
	QUINTO NIVEL	ÁREAS SALUD FAMILIAR Y COMUNITARIA UPSI FARMACIA
	SEXTO NIVEL	ÁREAS SALUD FAMILIAR Y COMUNITARIA ÁREAS VIGILANCIA EPIDEMIOLÓGICA UPSI ADMINISTRACIÓN
	PRIMER NIVEL-QUINTO NIVEL	UPSI GESTIÓN DE LA INFORMACIÓN AMBITOS COMPLEMENTARIOS
BLOQUE B	PRIMER NIVEL-QUINTO NIVEL	ÁRBOLES TECNOLÓGICOS
BLOQUE C	SEGUNDO NIVEL-QUINTO NIVEL	CORREDOR
BLOQUE D	PRIMER NIVEL	UPSI SERVICIOS GENERALES
BLOQUE E	SEGUNDO NIVEL	UPSI CONSULTA EXTERNA
	TERCER NIVEL	UPSI ADMINISTRACIÓN
BLOQUE F	SEGUNDO NIVEL	GUARDIANA- ACCESO SERVICIOS COMP.
BLOQUE G	SEGUNDO NIVEL	GUARDIANA- ACCESO EMERGENCIA
BLOQUE H	SEGUNDO NIVEL	GUARDIANA- ACCESO PRINCIPAL
PLANO CLAVE		
GOBIERNO REGIONAL DE APURÍMAC		
GERENCIA DE INFRAESTRUCTURA		
SUB GERENCIA DE OBRAS		
PROYECTO: "MEJORAMIENTO DE LOS SERVICIOS DE SALUD DEL CENTRO DE SALUD TAMBURCO, DISTRITO DE TAMBURCO - PROVINCIA DE ABANCAY - DEPARTAMENTO DE APURÍMAC"		
CODIGO UNICO DE INVERSIÓN: 2416816		
UBICACIÓN • LOCALIDAD : TAMBURCO • DISTRITO : TAMBURCO • PROVINCIA : ABANCAY • DEPARTAMENTO : APURÍMAC		
CENTRO DE SALUD TAMBURCO		
ESPECIALIDAD: ARQUITECTURA		
PROYECTISTA ARQ. ESTEBAN BUSTOS ROMERO CAP N° 16556		
REV 1:	REV 2:	APROB:
PLANO ELEVACIONES FRONTAL Y POSTERIOR -MICROGRANALLA		
ESCALA: INDICADAS	FECHA: AGOSTO 2024	
LÁMINA: MG-01		