

BASES ADMINISTRATIVAS DE ADJUDICACIÓN SIMPLIFICADA PARA LA CONTRATACIÓN DEL SERVICIO DE CONSULTORÍA EN GENERAL

Aprobado mediante Directiva N° 001-2019-OSCE/CD



SUB DIRECCIÓN DE NORMATIVIDAD – DIRECCIÓN TÉCNICO NORMATIVA
ORGANISMO SUPERVISOR DE LAS CONTRATACIONES DEL ESTADO - OSCE



MUNICIPALIDAD DISTRITAL DE TAMBOGRAÑE

PRÉSIDENTE
COMITÉ DE SELECCIÓN



MUNICIPALIDAD DISTRITAL DE TAMBOGRAÑE

PRIMER MIEMBRO
COMITÉ DE SELECCIÓN



MUNICIPALIDAD DISTRITAL DE TAMBOGRAÑE

SEGUNDO MIEMBRO
COMITÉ DE SELECCIÓN

SIMBOLOGÍA UTILIZADA:

N°	Símbolo	Descripción
1	[ABC] / [.....]	La información solicitada dentro de los corchetes sombreados debe ser completada por la Entidad durante la elaboración de las bases.
2	[ABC] / [.....]	Es una indicación, o información que deberá ser completada por la Entidad con posterioridad al otorgamiento de la buena pro para el caso específico de la elaboración de la PROFORMA DEL CONTRATO; o por los proveedores, en el caso de los ANEXOS de la oferta.
3	<div>Importante</div> <div>• Abc</div>	Se refiere a consideraciones importantes a tener en cuenta por el órgano encargado de las contrataciones o el comité de selección, según corresponda y por los proveedores.
4	<div>Advertencia</div> <div>• Abc</div>	Se refiere a advertencias a tener en cuenta por el órgano encargado de las contrataciones o comité de selección, según corresponda y por los proveedores.
5	<div>Importante para la Entidad</div> <div>• Xyz</div>	Se refiere a consideraciones importantes a tener en cuenta por el órgano encargado de las contrataciones o el comité de selección, según corresponda y deben ser eliminadas una vez culminada la elaboración de las bases.

CARACTERÍSTICAS DEL DOCUMENTO:

Las bases estándar deben ser elaboradas en formato WORD, y deben tener las siguientes características:

N°	Características	Parámetros
1	Márgenes	Superior : 2.5 cm Inferior: 2.5 cm Izquierda: 2.5 cm Derecha: 2.5 cm
2	Fuente	Arial
3	Estilo de Fuente	Normal: Para el contenido en general Cursiva: Para el encabezado y pie de página Para las Consideraciones importantes (Ítem 3 del cuadro anterior)
4	Color de Fuente	Automático: Para el contenido en general Azul : Para las Consideraciones importantes (Ítem 3 del cuadro anterior)
5	Tamaño de Letra	16 : Para las dos primeras hojas de las Secciones General y Específica 11 : Para el nombre de los Capítulos. 10 : Para el cuerpo del documento en general 9 : Para el encabezado y pie de página Para el contenido de los cuadros, pudiendo variar, según la necesidad 8 : Para las Notas al pie
6	Alineación	Justificada: Para el contenido en general y notas al pie. Centrada : Para la primera página, los títulos de las Secciones y nombres de los Capítulos)
7	Interlineado	Sencillo
8	Espaciado	Anterior : 0 Posterior : 0
9	Subrayado	Para los nombres de las Secciones y para resaltar o hacer hincapié en algún concepto

INSTRUCCIONES DE USO:

- Una vez registrada la información solicitada dentro de los corchetes sombreados en gris, el texto deberá quedar en letra tamaño 10, con estilo normal, sin formato de negrita y sin sombreado.
- La nota **IMPORTANTE** no puede ser modificada ni eliminada en la Sección General. En el caso de la Sección Específica debe seguirse la instrucción que se indica en dicha nota.



MUNICIPALIDAD DISTRITAL DE TAMBOGRADE

PRÉSIDENTE
COMITÉ DE SELECCIÓN



MUNICIPALIDAD DISTRITAL DE TAMBOGRADE

PRIMER MIEMBRO
COMITÉ DE SELECCIÓN


Elaboradas en enero de 2019

Modificadas en marzo, junio y diciembre de 2019, julio 2020, julio y diciembre 2021 y junio y octubre de 2022



MUNICIPALIDAD DISTRITAL DE TAMBOGRADE

SEGUNDO MIEMBRO
COMITÉ DE SELECCIÓN



BASES ADMINISTRATIVAS DE ADJUDICACIÓN SIMPLIFICADA PARA LA CONTRATACIÓN DEL SERVICIO DE CONSULTORÍA EN GENERAL¹

ADJUDICACIÓN SIMPLIFICADA N°06-2023 MDT-CS

PRIMERA CONVOCATORIA

CONTRATACIÓN DEL SERVICIO DE CONSULTORÍA

FORMULACION DEL PROYECTO DE INVERSION PUBLICA
A NIVEL DE FICHA TECNICA ESTADANDAR DENOMINADO:
MEJORAMIENTO DEL SERVICIO DE TRANSITABILIDAD
VIAL INTERURBANA DEL CAMINO VECINAL DESDE C.P
CHICA ALTA, AMARO INCA, PACHACUTEC, SANTA ELENA
DEL VALLE DE LOS INCAS, DISTRITO DE TAMBOGRANDE-
PROVINCIA PIURA-REGION PIURA”



MUNICIPALIDAD DISTRITAL DE TAMBOGRANDE

PRESIDENTE
COMITÉ DE SELECCIÓN



MUNICIPALIDAD DISTRITAL DE TAMBOGRANDE

PRIMER MIEMBRO
COMITÉ DE SELECCIÓN

¹ Estas Bases se utilizarán para la contratación del servicio de consultoría en general. Para tal efecto, se deberá tener en cuenta la siguiente definición:

Consultoría en general: Servicios profesionales altamente calificados.



MUNICIPALIDAD DISTRITAL DE TAMBOGRANDE

SEGUNDO MIEMBRO
COMITÉ DE SELECCIÓN




DEBER DE COLABORACIÓN

La Entidad y todo proveedor que se someta a las presentes Bases, sea como participante, postor y/o contratista, deben conducir su actuación conforme a los principios previstos en la Ley de Contrataciones del Estado.


En este contexto, se encuentran obligados a prestar su colaboración al OSCE y a la Secretaría Técnica de la Comisión de Defensa de la Libre Competencia del INDECOPI, en todo momento según corresponda a sus competencias, a fin de comunicar presuntos casos de fraude, colusión y corrupción por parte de los funcionarios y servidores de la Entidad, así como los proveedores y demás actores que participan en el proceso de contratación.

De igual forma, deben poner en conocimiento del OSCE y a la Secretaría Técnica de la Comisión de Defensa de la Libre Competencia del INDECOPI los indicios de conductas anticompetitivas que se presenten durante el proceso de contratación, en los términos del Decreto Legislativo N° 1034, "Ley de Represión de Conductas Anticompetitivas", o norma que la sustituya, así como las demás normas de la materia.

La Entidad y todo proveedor que se someta a las presentes Bases, sea como participante, postor y/o contratista del proceso de contratación deben permitir al OSCE o a la Secretaría Técnica de la Comisión de Defensa de la Libre Competencia del INDECOPI el acceso a la información referida a las contrataciones del Estado que sea requerida, prestar testimonio o absolución de posiciones que se requieran, entre otras formas de colaboración.

 MUNICIPALIDAD DISTRITAL DE TAMBOGRANDE
PRESIDENTE
COMITÉ DE SELECCIÓN

 MUNICIPALIDAD DISTRITAL DE TAMBOGRANDE
PRIMER MIEMBRO
COMITÉ DE SELECCIÓN


 MUNICIPALIDAD DISTRITAL DE TAMBOGRANDE
SEGUNDO MIEMBRO
COMITÉ DE SELECCIÓN



SECCIÓN GENERAL

DISPOSICIONES COMUNES DEL PROCEDIMIENTO DE SELECCIÓN

(ESTA SECCIÓN NO DEBE SER MODIFICADA EN NINGÚN EXTREMO, BAJO SANCIÓN DE NULIDAD)

 MUNICIPALIDAD DISTRITAL DE TAMBOGRANDE
PRESIDENTE
COMITÉ DE SELECCIÓN

 MUNICIPALIDAD DISTRITAL DE TAMBOGRANDE
PRIMER MIEMBRO
COMITÉ DE SELECCIÓN

 MUNICIPALIDAD DISTRITAL DE TAMBOGRANDE
SEGUNDO MIEMBRO
COMITÉ DE SELECCIÓN



CAPÍTULO I ETAPAS DEL PROCEDIMIENTO DE SELECCIÓN

1.1. REFERENCIAS

Cuando en el presente documento se mencione la palabra Ley, se entiende que se está haciendo referencia a la Ley N° 30225, Ley de Contrataciones del Estado, y cuando se mencione la palabra Reglamento, se entiende que se está haciendo referencia al Reglamento de la Ley de Contrataciones del Estado aprobado por Decreto Supremo N° 344-2018-EF.

Las referidas normas incluyen sus respectivas modificaciones, de ser el caso.

1.2. CONVOCATORIA

Se realiza a través de su publicación en el SEACE de conformidad con lo señalado en el artículo 54 del Reglamento, en la fecha señalada en el calendario del procedimiento de selección, debiendo adjuntar las bases y resumen ejecutivo.

1.3. REGISTRO DE PARTICIPANTES

El registro de participantes se realiza conforme al artículo 55 del Reglamento. En el caso de un consorcio, basta que se registre uno (1) de sus integrantes.

Importante

- Para registrarse como participante en un procedimiento de selección convocado por las Entidades del Estado Peruano, es necesario que los proveedores cuenten con inscripción vigente y estar habilitados ante el Registro Nacional de Proveedores (RNP) que administra el Organismo Supervisor de las Contrataciones del Estado (OSCE). Para obtener mayor información, se puede ingresar a la siguiente dirección electrónica: www.rnp.gob.pe.
- Los proveedores que deseen registrar su participación deben ingresar al SEACE utilizando su Certificado SEACE (usuario y contraseña). Asimismo, deben observar las instrucciones señaladas en el documento de orientación "Guía para el registro de participantes electrónico" publicado en <https://www2.seace.gob.pe/>.
- En caso los proveedores no cuenten con inscripción vigente en el RNP y/o se encuentren inhabilitados o suspendidos para ser participantes, postores y/o contratistas, el SEACE restringirá su registro, quedando a potestad de estos intentar nuevamente registrar su participación en el procedimiento de selección en cualquier otro momento, dentro del plazo establecido para dicha etapa, siempre que haya obtenido la vigencia de su inscripción o quedado sin efecto la sanción que le impuso el Tribunal de Contrataciones del Estado.

1.4. FORMULACIÓN DE CONSULTAS Y OBSERVACIONES A LAS BASES

La formulación de consultas y observaciones a las bases se efectúa de conformidad con lo establecido en los numerales 72.1 y 72.2 del artículo 72 del Reglamento, así como el literal a) del artículo 89 del Reglamento.

1.5. ABSOLUCIÓN DE CONSULTAS, OBSERVACIONES E INTEGRACIÓN DE BASES

La absolución de consultas, observaciones e integración de las bases se realizan conforme a las disposiciones previstas en el numeral 72.4 del artículo 72 y el literal a) del artículo 89 del Reglamento.



PRESIDENTE
COMITÉ DE SELECCIÓN



PRIMER MIEMBRO
COMITÉ DE SELECCIÓN



SEGUNDO MIEMBRO
COMITÉ DE SELECCIÓN



Importante

- No se absolverán consultas y observaciones a las bases que se presenten en forma física.
- Cuando exista divergencia entre lo indicado en el pliego de absolución de consultas y observaciones y la integración de bases, prevalece lo absuelto en el referido pliego; sin perjuicio, del deslinde de responsabilidades correspondiente.

1.6. FORMA DE PRESENTACIÓN DE OFERTAS

Las ofertas se presentan conforme lo establecido en el artículo 59 y en el artículo 90 del Reglamento.

Las declaraciones juradas, formatos o formularios previstos en las bases que conforman la oferta deben estar debidamente firmados por el postor (firma manuscrita o digital, según la Ley N° 27269, Ley de Firmas y Certificados Digitales²). Los demás documentos deben ser visados por el postor. En el caso de persona jurídica, por su representante legal, apoderado o mandatario designado para dicho fin y, en el caso de persona natural, por este o su apoderado. No se acepta el pegado de la imagen de una firma o visto. Las ofertas se presentan foliadas.

Importante

- Los formularios electrónicos que se encuentran en el SEACE y que los proveedores deben llenar para presentar sus ofertas, tienen carácter de declaración jurada.
- En caso la información contenida en los documentos escaneados que conforman la oferta no coincida con lo declarado a través del SEACE, prevalece la información declarada en los documentos escaneados.
- No se tomarán en cuenta las ofertas que se presenten en físico a la Entidad.

1.7. PRESENTACIÓN Y APERTURA DE OFERTAS

El participante presentará su oferta de manera electrónica a través del SEACE, desde las 00:00 horas hasta las 23:59 horas del día establecido para el efecto en el cronograma del procedimiento; adjuntando el archivo digitalizado que contenga los documentos que conforman la oferta de acuerdo a lo requerido en las bases.

El participante debe verificar antes de su envío, bajo su responsabilidad, que el archivo pueda ser descargado y su contenido sea legible.

Importante

Los integrantes de un consorcio no pueden presentar ofertas individuales ni conformar más de un consorcio en un procedimiento de selección, o en un determinado ítem cuando se trate de procedimientos de selección según relación de ítems.

En la apertura electrónica de la oferta técnica, el órgano encargado de las contrataciones o el comité de selección, según corresponda, verifica la presentación de lo exigido en la sección específica de las bases de conformidad con el numeral 81.2 del artículo 81 del Reglamento y determina si las ofertas responden a las características y/o requisitos y condiciones de los Términos de Referencia, detallados en la sección específica de las bases. De no cumplir con lo requerido, la oferta se considera no admitida.

1.8. CALIFICACIÓN Y EVALUACIÓN DE LAS OFERTAS

² Para mayor información sobre la normativa de firmas y certificados digitales ingresar a: <https://www.indecopi.gob.pe/web/firmas-digitales/firmar-y-certificados-digitales>



MUNICIPALIDAD DISTRITAL DE TAMBOGRANDE

PRIMER MIEMBRO
COMITÉ DE SELECCIÓN



MUNICIPALIDAD DISTRITAL DE TAMBOGRANDE

SEGUNDO MIEMBRO
COMITÉ DE SELECCIÓN



La calificación y evaluación de los postores se realiza conforme los requisitos de calificación y factores de evaluación que se indican en la sección específica de las bases.

La evaluación técnica y económica se realiza sobre la base de:

Oferta técnica : 100 puntos
Oferta económica : 100 puntos

1.8.1 CALIFICACIÓN DE LAS OFERTAS TÉCNICAS

La calificación de las ofertas técnicas se realiza conforme a lo establecido en el numeral 82.1 del artículo 82 del Reglamento.

1.8.2 EVALUACIÓN DE LAS OFERTAS TÉCNICAS

La evaluación de las ofertas técnicas se realiza conforme a lo establecido en los numerales 82.2 y 82.3 del artículo 82 del Reglamento.

1.8.3 APERTURA Y EVALUACIÓN DE OFERTAS ECONÓMICAS

El órgano encargado de las contrataciones o el comité de selección, según corresponda, evalúa las ofertas económicas y determina el puntaje total de las ofertas de conformidad con el artículo 83 del Reglamento así como los coeficientes de ponderación previstos en la sección específica de las bases.

Importante

En el caso de contratación de consultorías que se presten fuera de la provincia de Lima y Callao, cuyo valor estimado no supere los doscientos mil Soles (S/ 200,000.00), a solicitud del postor se asigna una bonificación equivalente al diez por ciento (10%) sobre el puntaje total obtenido por los postores con domicilio en la provincia donde prestará el servicio, o en las provincias colindantes, sean o no pertenecientes al mismo departamento o región. El domicilio es el consignado en la constancia de inscripción ante el RNP³. Lo mismo aplica en el caso de procedimientos de selección por relación de ítems, cuando algún ítem no supera el monto señalado anteriormente.



PRESIDENTE
COMITÉ DE SELECCIÓN

1.9. SUBSANACIÓN DE LAS OFERTAS

La subsanación de las ofertas se sujeta a lo establecido en el artículo 60 del Reglamento. El plazo que se otorgue para la subsanación no puede ser inferior a un (1) día hábil.

La solicitud de subsanación se realiza de manera electrónica a través del SEACE y será remitida al correo electrónico consignado por el postor al momento de realizar su inscripción en el RNP, siendo su responsabilidad el permanente seguimiento de las notificaciones a dicho correo. La notificación de la solicitud se entiende efectuada el día de su envío al correo electrónico.

La presentación de las subsanaciones se realiza a través del SEACE. No se tomará en cuenta la subsanación que se presente en físico a la Entidad.

1.10. OTORGAMIENTO DE LA BUENA PRO

³ La constancia de inscripción electrónica se visualizará en el portal web del Registro Nacional de Proveedores:
www.rnp.gob.pe

Registro Nacional de Proveedores:



MUNICIPALIDAD DISTRITAL DE TAMBOGRANDE

PRIMER MIEMBRO
COMITÉ DE SELECCIÓN

SEGUNDO MIEMBRO
COMITÉ DE SELECCIÓN



La buena pro se otorga luego de la evaluación correspondiente según lo indicado en el numeral 1.8.3 de la presente sección.

Previo al otorgamiento de la buena pro, el órgano encargado de las contrataciones o el comité de selección, según corresponda, aplica lo dispuesto en los numerales 68.1, 68.2, 68.3 y 68.6 del artículo 68 del Reglamento, de ser el caso.

En el supuesto que dos (2) o más ofertas empaten, el otorgamiento de la buena pro se efectúa observando estrictamente el orden señalado en el numeral 91.2 del artículo 91 del Reglamento.

El desempate mediante sorteo se realiza de manera electrónica a través del SEACE.

Definida la oferta ganadora, el órgano encargado de las contrataciones o el comité de selección, según corresponda, otorga la buena pro, mediante su publicación en el SEACE, incluyendo el cuadro comparativo y las actas debidamente motivadas de los resultados de la admisión, no admisión, calificación, descalificación, evaluación y el otorgamiento de la buena pro.

1.11. CONSENTIMIENTO DE LA BUENA PRO

Cuando se hayan presentado dos (2) o más ofertas, el consentimiento de la buena pro se produce a los cinco (5) días hábiles siguientes de la notificación de su otorgamiento, sin que los postores hayan ejercido el derecho de interponer el recurso de apelación.

En caso que se haya presentado una sola oferta, el consentimiento de la buena pro se produce el mismo día de la notificación de su otorgamiento.

El consentimiento del otorgamiento de la buena pro se publica en el SEACE al día hábil siguiente de producido.

Importante

Una vez consentido el otorgamiento de la buena pro, el órgano encargado de las contrataciones o el órgano de la Entidad al que se haya asignado tal función realiza la verificación de la oferta presentada por el postor ganador de la buena pro conforme lo establecido en el numeral 64.6 del artículo 64 del Reglamento.

MUNICIPALIDAD DISTRITAL DE TAMBOGRANDE
PRESIDENTE
COMITÉ DE SELECCIÓN

MUNICIPALIDAD DISTRITAL DE TAMBOGRANDE
PRIMER MIEMBRO
COMITÉ DE SELECCIÓN

MUNICIPALIDAD DISTRITAL DE TAMBOGRANDE
SEGUNDO MIEMBRO
COMITÉ DE SELECCIÓN



CAPÍTULO II SOLUCIÓN DE CONTROVERSIAS DURANTE EL PROCEDIMIENTO DE SELECCIÓN

2.1. RECURSO DE APELACIÓN

A través del recurso de apelación se pueden impugnar los actos dictados durante el desarrollo del procedimiento de selección hasta antes del perfeccionamiento del contrato.

El recurso de apelación se presenta ante la Entidad convocante, y es conocido y resuelto por su Titular, cuando el valor estimado sea igual o menor a cincuenta (50) UIT. Cuando el valor estimado sea mayor a dicho monto, el recurso de apelación se presenta ante y es resuelto por el Tribunal de Contrataciones del Estado.

En los procedimientos de selección según relación de ítems, el valor estimado total del procedimiento determina ante quién se presenta el recurso de apelación.

Los actos que declaren la nulidad de oficio, la cancelación del procedimiento de selección y otros actos emitidos por el Titular de la Entidad que afecten la continuidad de este, se impugnan ante el Tribunal de Contrataciones del Estado.

Importante

- Una vez otorgada la buena pro, el órgano encargado de las contrataciones o el comité de selección, según corresponda, está en la obligación de permitir el acceso de los participantes y postores al expediente de contratación, salvo la información calificada como secreta, confidencial o reservada por la normativa de la materia, a más tardar dentro del día siguiente de haberse solicitado por escrito.
- A efectos de recoger la información de su interés, los postores pueden valerse de distintos medios, tales como: (i) la lectura y/o toma de apuntes, (ii) la captura y almacenamiento de imágenes, e incluso (iii) pueden solicitar copia de la documentación obrante en el expediente, siendo que, en este último caso, la Entidad deberá entregar dicha documentación en el menor tiempo posible, previo pago por tal concepto.
- El recurso de apelación se presenta ante la Mesa de Partes del Tribunal o ante las oficinas desconcentradas del OSCE o en la Unidad de Trámite Documentario de la Entidad, según corresponda.

2.2. PLAZOS DE INTERPOSICIÓN DEL RECURSO DE APELACIÓN

La apelación contra el otorgamiento de la buena pro o contra los actos dictados con anterioridad a ella se interpone dentro de los cinco (5) días hábiles siguientes de haberse notificado el otorgamiento de la buena pro.

La apelación contra los actos dictados con posterioridad al otorgamiento de la buena pro, contra la declaración de nulidad, cancelación y declaratoria de desierto del procedimiento, se interpone dentro de los cinco (5) días hábiles siguientes de haberse tomado conocimiento del acto que se desea impugnar.

MUNICIPALIDAD DISTRITAL DE TAMBOGRANDE
PRESIDENTE
COMITÉ DE SELECCIÓN

MUNICIPALIDAD DISTRITAL DE TAMBOGRANDE
PRIMER MIEMBRO
COMITÉ DE SELECCIÓN

MUNICIPALIDAD DISTRITAL DE TAMBOGRANDE
SEGUNDO MIEMBRO
COMITÉ DE SELECCIÓN



CAPÍTULO III DEL CONTRATO

3.1. PERFECCIONAMIENTO DEL CONTRATO

Los plazos y el procedimiento para perfeccionar el contrato se realiza conforme a lo indicado en el artículo 141 del Reglamento.

Para perfeccionar el contrato, el postor ganador de la buena pro debe presentar los documentos señalados en el artículo 139 del Reglamento y los previstos en la sección específica de las bases.

3.2. GARANTÍAS

Las garantías que deben otorgar los postores y/o contratistas, según corresponda, son las de fiel cumplimiento del contrato y por los adelantos.

3.2.1. GARANTÍA DE FIEL CUMPLIMIENTO

Como requisito indispensable para perfeccionar el contrato, el postor ganador debe entregar a la Entidad la garantía de fiel cumplimiento del mismo por una suma equivalente al diez por ciento (10%) del monto del contrato original. Esta se mantiene vigente hasta la conformidad de la recepción de la prestación a cargo del contratista.

3.2.2. GARANTÍA DE FIEL CUMPLIMIENTO POR PRESTACIONES ACCESORIAS

En las contrataciones que conllevan la ejecución de prestaciones accesorias, tales como mantenimiento, reparación o actividades afines, se otorga una garantía adicional por una suma equivalente al diez por ciento (10%) del monto del contrato de la prestación accesorio, la misma que debe ser renovada periódicamente hasta el cumplimiento total de las obligaciones garantizadas.

Importante

- En los contratos cuyos montos sean iguales o menores a doscientos mil Soles (S/ 200,000.00), no corresponde presentar garantía de fiel cumplimiento de contrato ni garantía de fiel cumplimiento por prestaciones accesorias. Dicha excepción también aplica a los contratos derivados de procedimientos de selección por relación de ítems, cuando el monto del ítem adjudicado o la sumatoria de los montos de los ítems adjudicados no superen el monto señalado anteriormente, conforme a lo dispuesto en el literal a) del artículo 152 del Reglamento.
- En los contratos de consultoría en general que celebren las Entidades con las micro y pequeñas empresas, estas últimas pueden otorgar como garantía de fiel cumplimiento el diez por ciento (10%) del monto del contrato, porcentaje que es retenido por la Entidad durante la primera mitad del número total de pagos a realizarse, de forma prorrateada en cada pago, con cargo a ser devuelto a la finalización del mismo, conforme lo establecen los numerales 149.4 y 149.5 del artículo 149 del Reglamento y el numeral 151.2 del artículo 151 del Reglamento.

3.2.3. GARANTÍA POR ADELANTO

En caso se haya previsto en la sección específica de las bases la entrega de adelantos, el contratista debe presentar una garantía emitida por idéntico monto conforme al artículo 153 del Reglamento.

MUNICIPALIDAD DISTRITAL DE TAMBOGRANDE
PRESIDENTE
COMITÉ DE SELECCIÓN

MUNICIPALIDAD DISTRITAL DE TAMBOGRANDE
SEGUNDO MIEMBRO
COMITÉ DE SELECCIÓN

MUNICIPALIDAD DISTRITAL DE TAMBOGRANDE
PRIMER MIEMBRO
COMITÉ DE SELECCIÓN



3.3. REQUISITOS DE LAS GARANTÍAS

Las garantías que se presenten deben ser incondicionales, solidarias, irrevocables y de realización automática en el país, al solo requerimiento de la Entidad. Asimismo, deben ser emitidas por empresas que se encuentren bajo la supervisión directa de la Superintendencia de Banca, Seguros y Administradoras Privadas de Fondos de Pensiones y que cuenten con clasificación de riesgo B o superior. Asimismo, deben estar autorizadas para emitir garantías; o estar consideradas en la última lista de bancos extranjeros de primera categoría que periódicamente publica el Banco Central de Reserva del Perú.

Importante

Corresponde a la Entidad verificar que las garantías presentadas por el postor ganador de la buena pro y/o contratista cumplan con los requisitos y condiciones necesarios para su aceptación y eventual ejecución, sin perjuicio de la determinación de las responsabilidades funcionales que correspondan.

Advertencia

Los funcionarios de las Entidades no deben aceptar garantías emitidas bajo condiciones distintas a las establecidas en el presente numeral, debiendo tener en cuenta lo siguiente:

- 1. La clasificadora de riesgo que asigna la clasificación a la empresa que emite la garantía debe encontrarse listada en el portal web de la SBS (<http://www.sbs.gob.pe/sistema-financiero/clasificadoras-de-riesgo>).*
- 2. Se debe identificar en la página web de la clasificadora de riesgo respectiva, cuál es la clasificación vigente de la empresa que emite la garantía, considerando la vigencia a la fecha de emisión de la garantía.*
- 3. Para fines de lo establecido en el artículo 148 del Reglamento, la clasificación de riesgo B, incluye las clasificaciones B+ y B.*
- 4. Si la empresa que otorga la garantía cuenta con más de una clasificación de riesgo emitida por distintas empresas listadas en el portal web de la SBS, bastará que en una de ellas cumpla con la clasificación mínima establecida en el Reglamento.*

En caso exista alguna duda sobre la clasificación de riesgo asignada a la empresa emisora de la garantía, se deberá consultar a la clasificadora de riesgos respectiva.

De otro lado, además de cumplir con el requisito referido a la clasificación de riesgo, a efectos de verificar si la empresa emisora se encuentra autorizada por la SBS para emitir garantías, debe revisarse el portal web de dicha Entidad (<http://www.sbs.gob.pe/sistema-financiero/relacion-de-empresas-que-se-encuentran-autorizadas-a-emitir-cartas-fianza>).

Los funcionarios competentes deben verificar la autenticidad de la garantía a través de los mecanismos establecidos (consulta web, teléfono u otros) por la empresa emisora.

3.4. EJECUCIÓN DE GARANTÍAS

La Entidad puede solicitar la ejecución de las garantías conforme a los supuestos contemplados en el artículo 155 del Reglamento.

3.5. ADELANTOS

La Entidad puede entregar adelantos directos al contratista, los que en ningún caso exceden en conjunto del treinta por ciento (30%) del monto del contrato original, siempre que ello haya sido previsto en la sección específica de las bases.

3.6. PENALIDADES

MUNICIPALIDAD DISTRITAL DE TAMBOGRANDE
PRESIDENTE
COMITÉ DE SELECCIÓN

MUNICIPALIDAD DISTRITAL DE TAMBOGRANDE
PRIMER MIEMBRO
COMITÉ DE SELECCIÓN

MUNICIPALIDAD DISTRITAL DE TAMBOGRANDE
SEGUNDO MIEMBRO
COMITÉ DE SELECCIÓN



3.6.1. PENALIDAD POR MORA EN LA EJECUCIÓN DE LA PRESTACIÓN

En caso de retraso injustificado del contratista en la ejecución de las prestaciones objeto del contrato, la Entidad le aplica automáticamente una penalidad por mora por cada día de atraso, de conformidad con el artículo 162 del Reglamento.

3.6.2. OTRAS PENALIDADES

La Entidad puede establecer penalidades distintas a la mencionada en el numeral precedente, según lo previsto en el artículo 163 del Reglamento y lo indicado en la sección específica de las bases.

Estos dos tipos de penalidades se calculan en forma independiente y pueden alcanzar cada una un monto máximo equivalente al diez por ciento (10%) del monto del contrato vigente, o de ser el caso, del ítem que debió ejecutarse.

3.7. INCUMPLIMIENTO DEL CONTRATO

Las causales para la resolución del contrato, serán aplicadas de conformidad con el artículo 36 de la Ley y 164 del Reglamento.

3.8. PAGOS

El pago se realiza después de ejecutada la respectiva prestación, pudiendo contemplarse pagos a cuenta, según la forma establecida en la sección específica de las bases o en el contrato.

La Entidad paga las contraprestaciones pactadas a favor del contratista dentro de los diez (10) días calendario siguientes de otorgada la conformidad de los servicios, siempre que se verifiquen las condiciones establecidas en el contrato para ello, bajo responsabilidad del funcionario competente.

La conformidad se emite en un plazo máximo de quince (15) días, bajo responsabilidad del funcionario que debe emitir la conformidad.

En el caso que se haya suscrito contrato con un consorcio, el pago se realizará de acuerdo a lo que se indique en el contrato de consorcio.

Advertencia

En caso de retraso en los pagos a cuenta o pago final por parte de la Entidad, salvo que se deba a caso fortuito o fuerza mayor, esta reconoce al contratista los intereses legales correspondientes, de conformidad con el artículo 39 de la Ley y 171 del Reglamento, debiendo repetir contra los responsables de la demora injustificada.

3.9. DISPOSICIONES FINALES

Todos los demás aspectos del presente procedimiento no contemplados en las bases se regirán supletoriamente por la Ley y su Reglamento, así como por las disposiciones legales vigentes.

MUNICIPALIDAD DISTRITAL DE TAMBOGRANDE
PRESIDENTE
COMITÉ DE SELECCIÓN

MUNICIPALIDAD DISTRITAL DE TAMBOGRANDE
PRIMER MIEMBRO
COMITÉ DE SELECCIÓN

MUNICIPALIDAD DISTRITAL DE TAMBOGRANDE
SEGUNDO MIEMBRO
COMITÉ DE SELECCIÓN



SECCIÓN ESPECÍFICA

CONDICIONES ESPECIALES DEL PROCEDIMIENTO DE SELECCIÓN

(EN ESTA SECCIÓN LA ENTIDAD DEBERÁ COMPLETAR LA INFORMACIÓN EXIGIDA, DE ACUERDO A LAS INSTRUCCIONES INDICADAS)

MUNICIPALIDAD DISTRITAL DE TAMBOGRANDE
PRESIDENTE
COMITÉ DE SELECCIÓN

MUNICIPALIDAD DISTRITAL DE TAMBOGRANDE
PRIMER MIEMBRO
COMITÉ DE SELECCIÓN

MUNICIPALIDAD DISTRITAL DE TAMBOGRANDE
SEGUNDO MIEMBRO
COMITÉ DE SELECCIÓN



CAPÍTULO I GENERALIDADES

1.1. ENTIDAD CONVOCANTE

Nombre : MUNICIPALIDAD DISTRITAL DE TAMBOGRANDE
RUC N° : 20146736875
Domicilio legal : JR. CASTILLA N° 449 TAMBOGRANDE – PIURA
Teléfono: : 073 – 368413
Correo electrónico: : procesosdeseleccion@munitambogrande.gob.pe

1.2. OBJETO DE LA CONVOCATORIA

El presente procedimiento de selección tiene por objeto la contratación del servicio de consultoría En general para llevar a cabo FORMULACION DEL PROYECTO DE INVERSION PUBLICA A NIVEL DE FICHA TECNICA ESTADANDAR DENOMINADO: MEJORAMIENTO DEL SERVICIO DE TRANSITABILIDAD VIAL INTERURBANA DEL CAMINO VECINAL DESDE C.P CHICA ALTA, AMARO INCA, PACHACUTEC, SANTA ELENA DEL VALLE DE LOS INCAS, DISTRITO DE TAMBOGRANDE-PROVINCIA PIURA-REGION PIURA"

1.3. EXPEDIENTE DE CONTRATACIÓN

El expediente de contratación fue aprobado mediante Resolución Gerencial N° 131-2023-MDT-GM de fecha 14 de abril del 2023.

1.4. FUENTE DE FINANCIAMIENTO

RECURSOS DETERMINADOS

Importante

La fuente de financiamiento debe corresponder a aquella prevista en la Ley de Equilibrio Financiero del Presupuesto del Sector Público del año fiscal en el cual se convoca el procedimiento de selección.

1.5. SISTEMA DE CONTRATACIÓN

El presente procedimiento se rige por el sistema de A SUMA ALZADA, de acuerdo con lo establecido en el expediente de contratación respectivo.

1.6. ALCANCES DEL REQUERIMIENTO

El alcance de la prestación está definido en el Capítulo III de la presente sección de las bases.

1.7. PLAZO DE PRESTACIÓN DEL SERVICIO DE CONSULTORÍA

Los servicios de consultoría materia de la presente convocatoria se prestarán en el plazo de setenta (75) días calendario, contados a partir del día siguiente de la fecha de suscripción del contrato, el cual no incluye el tiempo de revisión por parte de la Sub Gerencia de Formulación de Proyectos. Cabe mencionar, que de existir demoras en entrega de los informes de revisión por parte de la Sub Gerencia de Formulación de Proyectos, se considerara este periodo como tiempo muerto, lo cual no generara a favor ni en contra del consultor derecho por concepto de interés ni ampliaciones de plazo alguno, en concordancia con lo establecido en el expediente de

MUNICIPALIDAD DISTRITAL DE TAMBOGRANDE
PRESIDENTE
COMITÉ DE SELECCIÓN

MUNICIPALIDAD DISTRITAL DE TAMBOGRANDE
PRIMER MIEMBRO
COMITÉ DE SELECCIÓN

MUNICIPALIDAD DISTRITAL DE TAMBOGRANDE
SEGUNDO MIEMBRO
COMITÉ DE SELECCIÓN



contratación.

1.8. COSTO DE REPRODUCCIÓN Y ENTREGA DE BASES

Los participantes registrados tienen el derecho de recabar un ejemplar de las bases, para cuyo efecto deben cancelar **S/ 5.00 (Cinco con 00/100 Soles)** en Caja de la Entidad sito en Jr. Castilla N° 449 – Tambogrande - Piura.

Importante

El costo de entrega de un ejemplar de las bases no puede exceder el costo de su reproducción.

1.9. BASE LEGAL

- Constitución política del Perú
- Decreto Legislativo N° 1440 – Decreto Legislativo del Sistema Nacional de Presupuesto Público
- Ley N° 31638., Ley de Presupuesto del Sector Público para el Año Fiscal 2023
- Ley N° 31639, Ley de Equilibrio Financiero del Presupuesto del Sector Público para el Año Fiscal 2023.
- Ley N° 27444, Ley del Procedimiento Administrativo General
- Ley N° 27806, Ley de Transparencia y de Acceso a la Información Pública.
- Ley N° 30225, Ley de Contrataciones del Estado, en adelante la Ley, y sus modificatorias
- Ley N° 29783 – Ley de Seguridad y Salud en el Trabajo, y su reglamento aprobado con Decreto Supremo N° 005-2012-TR
- Decreto Legislativo 1440 - Decreto Legislativo del Sistema Nacional de Presupuesto Público
- Directivas OSCE.
- Código Civil

Las referidas normas incluyen sus respectivas modificaciones, de ser el caso.

MUNICIPALIDAD DISTRITAL DE TAMBOGRANDE
PRESIDENTE
COMITÉ DE SELECCIÓN

MUNICIPALIDAD DISTRITAL DE TAMBOGRANDE
PRIMER MIEMBRO
COMITÉ DE SELECCIÓN

MUNICIPALIDAD DISTRITAL DE TAMBOGRANDE
SEGUNDO MIEMBRO
COMITÉ DE SELECCIÓN



CAPÍTULO II DEL PROCEDIMIENTO DE SELECCIÓN

2.1. CALENDARIO DEL PROCEDIMIENTO DE SELECCIÓN

Según el cronograma de la ficha de selección de la convocatoria publicada en el SEACE.

Importante

De conformidad con la vigesimosegunda Disposición Complementaria Final del Reglamento, en caso la Entidad (Ministerios y sus organismos públicos, programas o proyectos adscritos) haya difundido el requerimiento a través del SEACE siguiendo el procedimiento establecido en dicha disposición, no procede formular consultas u observaciones al requerimiento.

2.2. CONTENIDO DE LAS OFERTAS

2.2.1. OFERTA TÉCNICA

La oferta contendrá, además de un índice de documentos⁴, la siguiente documentación:

2.2.1.1. Documentación de presentación obligatoria

A. Documentos para la admisión de la oferta

a.1) Declaración jurada de datos del postor. (Anexo N° 1)

a.2) Documento que acredite la representación de quien suscribe la oferta.

En caso de persona jurídica, copia del certificado de vigencia de poder del representante legal, apoderado o mandatario designado para tal efecto.

En caso de persona natural, copia del documento nacional de identidad o documento análogo, o del certificado de vigencia de poder otorgado por persona natural, del apoderado o mandatario, según corresponda.

En el caso de consorcios, este documento debe ser presentado por cada uno de los integrantes del consorcio que suscriba la promesa de consorcio, según corresponda.

Advertencia

De acuerdo con el artículo 4 del Decreto Legislativo N° 1246, las Entidades están prohibidas de exigir a los administrados o usuarios la información que puedan obtener directamente mediante la interoperabilidad a que se refieren los artículos 2 y 3 de dicho Decreto Legislativo. En esa medida, si la Entidad es usuaria de la Plataforma de Interoperabilidad del Estado – PIDE⁵ y siempre que el servicio web se encuentre activo en el Catálogo de Servicios de dicha plataforma, no corresponderá exigir el certificado de vigencia de poder y/o documento nacional de identidad.

a.3) Declaración jurada de acuerdo con el literal b) del artículo 52 del Reglamento. (Anexo N° 2)

⁴ La omisión del índice no determina la no admisión de la oferta.

⁵ Para mayor información de las Entidades usuarias y del Catálogo de Servicios de la Plataforma de Interoperabilidad del Estado – PIDE ingresar al siguiente enlace <https://www.gobiernodigital.gob.pe/interoperabilidad/>

MUNICIPALIDAD DISTRITAL DE TAMBOGRANDE
PRESIDENTE
COMITÉ DE SELECCIÓN
MUNICIPALIDAD DISTRITAL DE TAMBOGRANDE
PRIMER MIEMBRO
COMITÉ DE SELECCIÓN
MUNICIPALIDAD DISTRITAL DE TAMBOGRANDE
SEGUNDO MIEMBRO
COMITÉ DE SELECCIÓN



- a.4) Declaración jurada de cumplimiento de los Términos de Referencia contenidos en el numeral 3.1 del Capítulo III de la presente sección. (**Anexo N° 3**)
- a.5) Declaración jurada de plazo de prestación del servicio de consultoría. (**Anexo N° 4**).
- a.6) Carta de compromiso del personal clave con firma legalizada, según lo previsto en el numeral 3.1 del Capítulo III de la presente sección. (**Anexo N° 5**)
- a.7) Promesa de consorcio con firmas legalizadas, de ser el caso, en la que se consigne los integrantes, el representante común, el domicilio común y las obligaciones a las que se compromete cada uno de los integrantes del consorcio así como el porcentaje equivalente a dichas obligaciones. (**Anexo N° 6**)

Importante

El órgano encargado de las contrataciones o el comité de selección, según corresponda, verifica la presentación de los documentos requeridos. De no cumplir con lo requerido, la oferta se considera no admitida.

B. Documentos para acreditar los requisitos de calificación

Incorporar en la oferta los documentos que acreditan los “**Requisitos de Calificación**” que se detallan en el numeral 3.2 del Capítulo III de la presente sección de las bases.

2.2.1.2. Documentación de presentación facultativa:

- a) En el caso de microempresas y pequeñas empresas integradas por personas con discapacidad, o en el caso de consorcios conformados en su totalidad por estas empresas, deben presentar la constancia o certificado con el cual acredite su inscripción en el Registro de Empresas Promocionales para Personas con Discapacidad⁶.
- b) Incorporar en la oferta los documentos que acreditan los “**Factores de Evaluación**” establecidos en el Capítulo IV de la presente sección de las bases, a efectos de obtener el puntaje previsto en dicho Capítulo para cada factor.
- c) Solicitud de bonificación por tener la condición de micro y pequeña empresa. (**Anexo N° 13**)
- d) Solicitud de bonificación del diez por ciento (10%) por servicios prestados fuera de la provincia de Lima y Callao.

(Los postores con domicilio en la provincia donde se prestará el servicio de consultoría, o en las provincias colindantes, sean o no pertenecientes al mismo departamento o región, pueden presentar la solicitud de bonificación por servicios prestados fuera de la provincia de Lima y Callao, según Anexo N° 12)

Advertencia

El órgano encargado de las contrataciones o el comité de selección, según corresponda, no podrá exigir al postor la presentación de documentos que no hayan sido indicados en los acápites “Documentos para la admisión de la oferta”, “Requisitos de calificación” y “Factores de evaluación”.



MUNICIPALIDAD DISTRITAL DE TAMBOGRANDE

PRIMER MIEMBRO
COMITÉ DE SELECCIÓN



MUNICIPALIDAD DISTRITAL DE TAMBOGRANDE

SEGUNDO MIEMBRO
COMITÉ DE SELECCIÓN



MUNICIPALIDAD DISTRITAL DE TAMBOGRANDE

PRESIDENTE
COMITÉ DE SELECCIÓN

⁶ Dicho documento se tendrá en consideración en caso de empate, conforme a lo previsto en el artículo 91 del Reglamento.



2.2.2. OFERTA ECONÓMICA

La oferta económica expresada en SOLES. Adjuntar obligatoriamente el **Anexo N° 7**.

El monto total de la oferta económica y los subtotales que lo componen deben ser expresados con dos (2) decimales. Los precios unitarios o tarifas pueden ser expresados con más de dos (2) decimales.

Importante

La estructura de costos o análisis de precios, se presenta para el perfeccionamiento del contrato, de ser el caso.

2.3. DETERMINACIÓN DEL PUNTAJE TOTAL DE LAS OFERTAS

Una vez evaluadas las ofertas técnica y económica se procederá a determinar el puntaje total de las mismas.

El puntaje total de las ofertas es el promedio ponderado de ambas evaluaciones, obtenido de la aplicación de la siguiente fórmula:

$$PTP_i = c_1 PT_i + c_2 Pe_i$$

Donde:

- PTP_i = Puntaje total del postor i
- PT_i = Puntaje por evaluación técnica del postor i
- Pe_i = Puntaje por evaluación económica del postor i
- c₁ = Coeficiente de ponderación para la evaluación técnica.
- c₂ = Coeficiente de ponderación para la evaluación económica.

Se aplicarán las siguientes ponderaciones:

- c₁ = 0.80
- c₂ = 0.20

Donde: c₁ + c₂ = 1.00

2.4. PRESENTACIÓN DEL RECURSO DE APELACIÓN

“El recurso de apelación se presenta ante la Unidad de Trámite Documentario de la Entidad.

En caso el participante o postor opte por presentar recurso de apelación y por otorgar la garantía mediante depósito en cuenta bancaria, se debe realizar el abono en:

N° de Cuenta : 00676004254
Banco : BANCO DE LA NACION
N° CCI⁷ : 018-676-00067600425476

2.5. REQUISITOS PARA PERFECCIONAR EL CONTRATO

El postor ganador de la buena pro debe presentar los siguientes documentos para perfeccionar el contrato:

- a) Garantía de fiel cumplimiento del contrato.

⁷ En caso de transferencia interbancaria.

MUNICIPALIDAD DISTRITAL DE TAMBOGRANDE
PRESIDENTE
COMITÉ DE SELECCIÓN

MUNICIPALIDAD DISTRITAL DE TAMBOGRANDE
PRIMER MIEMBRO
COMITÉ DE SELECCIÓN

MUNICIPALIDAD DISTRITAL DE TAMBOGRANDE
SEGUNDO MIEMBRO
COMITÉ DE SELECCIÓN



- b) Garantía de fiel cumplimiento por prestaciones accesorias, de ser el caso.
- c) Contrato de consorcio con firmas legalizadas ante Notario de cada uno de los integrantes, de ser el caso.
- d) Código de cuenta interbancaria (CCI) o, en el caso de proveedores no domiciliados, el número de su cuenta bancaria y la entidad bancaria en el exterior.
- e) Copia de la vigencia del poder del representante legal de la empresa que acredite que cuenta con facultades para perfeccionar el contrato, cuando corresponda.
- f) Copia de DNI del postor en caso de persona natural, o de su representante legal en caso de persona jurídica.

Advertencia

De acuerdo con el artículo 4 del Decreto Legislativo N° 1246, las Entidades están prohibidas de exigir a los administrados o usuarios la información que puedan obtener directamente mediante la interoperabilidad a que se refieren los artículos 2 y 3 de dicho Decreto Legislativo. En esa medida, si la Entidad es usuaria de la Plataforma de Interoperabilidad del Estado – PIDE⁸ y siempre que el servicio web se encuentre activo en el Catálogo de Servicios de dicha plataforma, no corresponderá exigir los documentos previstos en los literales e) y f).

- g) Domicilio para efectos de la notificación durante la ejecución del contrato.
- h) Autorización de notificación de la decisión de la Entidad sobre la solicitud de ampliación de plazo mediante medios electrónicos de comunicación ⁹ (**Anexo N°14**).
- i) Detalle de los precios unitarios de la oferta económica¹⁰.
- j) Estructura de costos de la oferta económica¹¹.
- k) Detalle del monto de la oferta económica de cada uno de los servicios de consultoría que conforman el paquete¹².

Importante

- *En caso que el postor ganador de la buena pro sea un consorcio, las garantías que presente este para el perfeccionamiento del contrato, así como durante la ejecución contractual, de ser el caso, además de cumplir con las condiciones establecidas en el artículo 33 de la Ley y en el artículo 148 del Reglamento, deben consignar expresamente el nombre completo o la denominación o razón social de los integrantes del consorcio, en calidad de garantizados, de lo contrario no podrán ser aceptadas por las Entidades. No se cumple el requisito antes indicado si se consigna únicamente la denominación del consorcio, conforme lo dispuesto en la Directiva "Participación de Proveedores en Consorcio en las Contrataciones del Estado".*
- *En los contratos de consultoría en general que celebren las Entidades con las micro y pequeñas empresas, estas últimas pueden otorgar como garantía de fiel cumplimiento el diez por ciento (10%) del monto del contrato, porcentaje que es retenido por la Entidad durante la primera mitad del número total de pagos a realizarse, de forma prorrateada en cada pago, con cargo a ser devuelto a la finalización del mismo, conforme lo establece el numeral 149.4 del artículo 149 y el numeral 151.2 del artículo 151 del Reglamento. Para dicho efecto los postores deben encontrarse registrados en el REMYPE, consignando en la Declaración Jurada de Datos del Postor (Anexo N° 1) o en la solicitud de retención de la garantía durante el perfeccionamiento del contrato, que tienen la condición de MYPE, lo cual será verificado por la Entidad en el link <http://www2.trabajo.gob.pe/servicios-en-linea-2-2> opción consulta de empresas acreditadas en el REMYPE.*
- *En los contratos cuyos montos sean iguales o menores a doscientos mil Soles (S/ 200,000.00), no corresponde presentar garantía de fiel cumplimiento de contrato ni garantía de fiel cumplimiento por*

⁸ Para mayor información de las Entidades usuarias y del Catálogo de Servicios de la Plataforma de Interoperabilidad del Estado – PIDE ingresar al siguiente enlace <https://www.gobiernodigital.gob.pe/interoperabilidad/>

⁹ En tanto se implemente la funcionalidad en el SEACE, de conformidad con la Primera Disposición Complementaria Transitoria del Decreto Supremo N° 234-2022-EF.

¹⁰ Incluir solo en caso de la contratación bajo el sistema a suma alzada.

¹¹ Incluir solo cuando resulte necesario para la ejecución contractual, identificar los costos de cada uno de los rubros que comprenden la oferta.

¹² Incluir solo en caso de contrataciones por paquete.



MUNICIPALIDAD DISTRITAL DE TAMBOGRANDE

SEGUNDO MIEMBRO
COMITÉ DE SELECCIÓN



PRESIDENTE
COMITÉ DE SELECCIÓN



MUNICIPALIDAD DISTRITAL DE TAMBOGRANDE

PRIMER MIEMBRO
COMITÉ DE SELECCIÓN



prestaciones accesorias. Dicha excepción también aplica a los contratos derivados de procedimientos de selección por relación de ítems, cuando el monto del ítem adjudicado o la sumatoria de los montos de los ítems adjudicados no supere el monto señalado anteriormente, conforme a lo dispuesto en el literal a) del artículo 152 del Reglamento.

Importante

- Corresponde a la Entidad verificar que las garantías presentadas por el postor ganador de la buena pro cumplan con los requisitos y condiciones necesarios para su aceptación y eventual ejecución, sin perjuicio de la determinación de las responsabilidades funcionales que correspondan.
- De conformidad con el Reglamento Consular del Perú aprobado mediante Decreto Supremo N° 076-2005-RE para que los documentos públicos y privados extendidos en el exterior tengan validez en el Perú, deben estar legalizados por los funcionarios consulares peruanos y refrendados por el Ministerio de Relaciones Exteriores del Perú, salvo que se trate de documentos públicos emitidos en países que formen parte del Convenio de la Apostilla, en cuyo caso bastará con que estos cuenten con la Apostilla de la Haya¹³.
- La Entidad no puede exigir documentación o información adicional a la consignada en el presente numeral para el perfeccionamiento del contrato.

2.6. PERFECCIONAMIENTO DEL CONTRATO

El contrato se perfecciona con la suscripción del documento que lo contiene. Para dicho efecto el postor ganador de la buena pro, dentro del plazo previsto en el artículo 141 del Reglamento debe presentar la documentación requerida en Mesa de Partes de la Municipalidad Distrital de Tambogrande, sito en Jr. Castilla N° 449 – Tambogrande – Piura, con atención a la Sub Gerencia de Abastecimientos.

2.7. ADELANTOS

“La Entidad NO otorgará adelantos del monto del contrato original.

2.8. FORMA DE PAGO

Los pagos al Consultor para la prestación del servicio, se efectuarán mediante entregables, de la forma siguiente:

El pago se efectuará por parte de la Municipalidad Distrital de Tambogrande, de la siguiente manera:

Los pagos al Consultor por la prestación del servicio se efectuarán mediante valorizaciones, de la forma siguiente:

- **Primer entregable: 20% del monto contratado** a cancelar a la conformidad de la entrega del **Informe N° 1**, de faltar alguna documentación o ser información errada o no perteneciente al PIP, no se procederá a la cancelación del porcentaje. Esto se efectuará previo Informe de conformidad técnica por parte del equipo evaluador del proyecto de inversión pública y de la Sub Gerencia de Formulación de Proyectos.
- **Segundo entregable: 30% del monto contratado** a cancelar a la conformidad de la entrega del **Informe N° 2**, de faltar alguna documentación o ser información errada o no perteneciente al PIP, no se procederá a la cancelación del porcentaje. Esto se efectuará previo Informe de conformidad técnica por parte del equipo evaluador del proyecto de inversión pública y de la Sub Gerencia de Formulación de Proyectos.
- **Tercer entregable: 40% del monto contratado** a cancelar a la conformidad de la entrega del **Informe N°3** (PIP completo) de faltar alguna documentación o ser información errada o no perteneciente al PIP, no se procederá a la cancelación del porcentaje. Esto se efectuará previo

¹³ Según lo previsto en la Opinión N° 009-2016/DTN.



MUNICIPALIDAD DISTRITAL DE TAMBOGRANDE

PRIMER MIEMBRO
COMITÉ DE SELECCIÓN



MUNICIPALIDAD DISTRITAL DE TAMBOGRANDE

SEGUNDO MIEMBRO
COMITÉ DE SELECCIÓN



MUNICIPALIDAD DISTRITAL DE TAMBOGRANDE
PRESIDENTE
COMITÉ DE SELECCIÓN



Informe de conformidad técnica por parte del equipo evaluador del proyecto de inversión pública y de la Sub Gerencia de Formulación de Proyectos.

- El 10 % de saldo restante será cancelado una vez que el PIP este registrado con viabilidad en el banco de inversiones.

"Tener en cuenta que el consultor presentará dicha información ordenada, correcta tal como lo indican los TDR si no es así no se dará conformidad a dicho proyecto".

Para efectos del pago de las contraprestaciones ejecutadas por el contratista, la Entidad debe contar con la siguiente documentación:

- Informe del funcionario responsable de la sub Gerencia de Estudios y proyectos emitiendo la conformidad de la prestación efectuada.
- Comprobante de pago.

Dicha documentación se debe presentar en Mesa de Partes de la Municipalidad Distrital de Tambogrande, sito en Jr. Castilla N° 449 – Tambogrande – Piura, con atención a la Sub Gerencia de Abastecimientos.

2.9. REAJUSTE DE LOS PAGOS

No se Considera

MUNICIPALIDAD DISTRITAL DE TAMBOGRANDE
PRESIDENTE
COMITÉ DE SELECCIÓN

MUNICIPALIDAD DISTRITAL DE TAMBOGRANDE
PRIMER MIEMBRO
COMITÉ DE SELECCIÓN

MUNICIPALIDAD DISTRITAL DE TAMBOGRANDE
SEGUNDO MIEMBRO
COMITÉ DE SELECCIÓN




CAPÍTULO III REQUERIMIENTO

Importante

De conformidad con el numeral 29.8 del artículo 29 del Reglamento, el área usuaria es responsable de la adecuada formulación del requerimiento, debiendo asegurar la calidad técnica y reducir la necesidad de su reformulación por errores o deficiencias técnicas que repercutan en el proceso de contratación.

3.1. TERMINOS DE REFERENCIA

MUNICIPALIDAD DISTRITAL DE TAMBOGRANDE



MUNICIPALIDAD DISTRITAL DE TAMBOGRANDE

SUBGERENCIA DE FORMULACIÓN DE PROYECTOS

CONTRATACIÓN DEL SERVICIO DE FORMULACION DEL PROYECTO DE
INVERSIÓN PÚBLICA A NIVEL DE FICHA TECNICA ESTANDAR DENOMINADO:
"MEJORAMIENTO DEL SERVICIO DE TRANSITABILIDAD VIAL INTERURBANA
DEL CAMINO VECINAL DESDE C.P CHICA ALTA, AMARO INCA, PACHACUTEC,
SANTA ELENA DEL VALLE DE LOS INCAS, DISTRITO DE TAMBOGRANDE -
PROVINCIA DE PIURA - REGIÓN PIURA"

Tambogrande, marzo de 2023

Carlos Manuel Peña Castilla
INGENIERO CIVIL
REG. CIP 234895

YENIFER ROJAS ESPINOZA
71049249
Bachiller en Ingeniería Civil

MUNICIPALIDAD DISTRITAL DE TAMBOGRANDE
PRESIDENTE
COMITÉ DE SELECCIÓN

MUNICIPALIDAD DISTRITAL DE TAMBOGRANDE
PRIMER MIEMBRO
COMITÉ DE SELECCIÓN

MUNICIPALIDAD DISTRITAL DE TAMBOGRANDE
SEGUNDO MIEMBRO
COMITÉ DE SELECCIÓN



49

TERMINOS DE REFERENCIA

I. DENOMINACIÓN DE LOS TDR

La denominación tentativa del estudio es "MEJORAMIENTO DEL SERVICIO DE TRANSITABILIDAD VIAL INTERURBANA DEL CAMINO VECINAL DESDE C.P CHICA ALTA, AMARO INCA, PACHACUTEC, SANTA ELENA DEL VALLE DE LOS INCAS, DISTRITO DE TAMBOGRANDE - PROVINCIA DE PIURA - REGIÓN PIURA".

IMPORTANTE:

El nombre del Proyecto deberá considerar la naturaleza de intervención del proyecto. Como parte del servicio de elaboración del estudio de Preinversión, el consultor deberá definir el nombre del proyecto de acuerdo con el diagnóstico realizado en base a los datos obtenidos en la formulación del estudio.

II. FINALIDAD PÚBLICA

El del servicio de transitabilidad vial interurbana del camino vecinal desde C.P Chica Alta, Amaro Inca, Pachacutec, Santa Elena del Valle de los Incas, distrito de Tambogrande - Provincia de Piura - Región Piura, actualmente oferta servicios en condiciones no adecuadas lo cual se refleja en la deficiencia en su oferta, por lo que se requiere de manera ineludible contar con la intervención del estado, a través de un proyecto de inversión pública.

Es así que los presentes TDR plantean garantizar la calidad de la formulación del estudio de proyectos de inversión nivel de Ficha Técnica Estándar o estudio de preinversión, la elección del tipo de estudio estará sujeto a los resultados de la formulación del proyecto de acuerdo a normatividad vigente, para el mejoramiento de los servicios de transitabilidad o Ficha Técnica Estándar para la formulación y evaluación de proyectos de inversión de locales educativos o Perfil para proyectos de inversión, según corresponda, a través de la contratación del servicio de consultoría de una persona natural o jurídica del Proyecto denominado preliminarmente: "MEJORAMIENTO DEL SERVICIO DE TRANSITABILIDAD VIAL INTERURBANA DEL CAMINO VECINAL DESDE C.P CHICA ALTA, AMARO INCA, PACHACUTEC, SANTA ELENA DEL VALLE DE LOS INCAS, DISTRITO DE TAMBOGRANDE - PROVINCIA DE PIURA - REGIÓN PIURA"

III. ANTECEDENTES:

- La Municipalidad Distrital de Tambogrande es el órgano de Gobierno Local, de derecho público, con autonomía política, económica y administrativa en los asuntos de su competencia, representa la voluntad de los ciudadanos del distrito de Tambogrande; y promueve el desarrollo económico local distrital a través de diversas acciones y ejecución de proyectos.
- Mediante OFICIO N° 02 CODELO CHICA ALTA 2023, el Comité de Desarrollo Local del Centro Poblado Chica Alta solicita a la Municipalidad Distrital de Tambogrande la elaboración del estudio de pre inversión z nivel de asfalto de la trocha carrozable de los caseríos Chica Alta, amaro Inca, Caserío San Eloy Ex Pachacútec y Santa Elena.
- Mediante Provedo S/N, Jefatrua de la Sub Gerencia de Formulación de Proyectos de la Municipalidad Distrital de Tambogrande designa el equipo técnico para realizar la inspección y evaluación de preliminar para la formulación de presente proyecto.
- Mediante CARTA N° 18-2023-SGFP-MDT/ING.CMPC-ECON.JGCS, el equipo técnico del presente proyecto alcanza el informe técnico correspondiente a la vista de campo realizado, donde recomienda la priorización y autorización de este.
- Mediante INFORME N° 64-2023/MDT-SGFP/GPP, la Sub Gerencia de Formulación de Proyectos de la Municipalidad Distrital de Tambogrande solicita a la Gerencia de Planeamiento y Presupuesto la autorización y priorización para la formulación del proyecto: "MEJORAMIENTO DEL SERVICIO DE TRANSITABILIDAD VIAL INTERURBANA DEL CAMINO VECINAL DESDE C.P CHICA ALTA, AMARO INCA, PACHACUTEC, SANTA

Carlos Manuel Peña Castillo
INGENIERO CIVIL
REG. CIP 234695

YENNIFER ROJAS ESPINOZA
71049249
Bachiller en Ingeniería Civil

ECONOMISTA
C.R.E.D. N° 1294

MUNICIPALIDAD DISTRITAL DE TAMBOGRANDE
PRESIDENTE
COMITÉ DE SELECCIÓN

MUNICIPALIDAD DISTRITAL DE TAMBOGRANDE
PRIMER MIEMBRO
COMITÉ DE SELECCIÓN

MUNICIPALIDAD DISTRITAL DE TAMBOGRANDE
SEGUNDO MIEMBRO
COMITÉ DE SELECCIÓN



178

48

ELENA DEL VALLE DE LOS INCAS, DISTRITO DE TAMBOGRANDE - PROVINCIA DE PIURA - REGIÓN PIURA*.

- Mediante PROVEIDO S/N, la Gerencia de Planeamiento y Presupuesto autoriza y prioriza la formulación del proyecto: "MEJORAMIENTO DEL SERVICIO DE TRANSITABILIDAD VIAL INTERURBANA DEL CAMINO VECINAL DESDE C.P CHICA ALTA, AMARO INCA, PACHACUTEC, SANTA ELENA DEL VALLE DE LOS INCAS, DISTRITO DE TAMBOGRANDE - PROVINCIA DE PIURA - REGIÓN PIURA".

IV. OBJETIVO DEL SERVICIO:

DE LOS TERMINOS DE REFERENCIA

Objetivo general.

Los Términos de Referencia tienen por objetivo dar las pautas, especificaciones, consideraciones, contenidos mínimos, para la contratación del servicio de consultoría para la formulación de la Ficha Técnica Estándar del proyecto de inversión: "MEJORAMIENTO DEL SERVICIO DE TRANSITABILIDAD VIAL INTERURBANA DEL CAMINO VECINAL DESDE C.P CHICA ALTA, AMARO INCA, PACHACUTEC, SANTA ELENA DEL VALLE DE LOS INCAS, DISTRITO DE TAMBOGRANDE - PROVINCIA DE PIURA - REGIÓN PIURA". En el marco del Sistema de Nacional de Programación Multianual y Gestión de Inversiones y disposiciones del sector Transportes y Comunicaciones, a fin de obtener un proyecto viable orientado a solucionar la problemática del transitabilidad del camino vecinal antes mencionado.

Objetivos específicos.

- Determinar los estudios básicos necesarios para el desarrollo del proyecto, y las especificaciones de estos.
- Determinar el requerimiento del personal técnico del equipo consultor que desarrollará el estudio
- Determinar los plazos de los productos entregables y cronograma físico del avance del estudio.
- Determinar la estructura de costos referencial.

DE LA FICHA TECNICA ESTANDAR

Objetivo general.

El objetivo del proyecto es identificar, formular y evaluar desde el punto de vista técnico, social y ambiental con enfoque de gestión de riesgos de desastres, la mejor alternativa de solución, y descartar las menos eficientes y de esta manera lograr el objetivo central planteado en el proyecto; que; que permita cubrir la brecha de servicio de transitabilidad interurbana del camino vecinal de los Centros Poblado Chica Alta, Amaro Inca, Pachacutec, Santa Elena.

Objetivos Específicos.

- Acopiar, revisar y analizar la información existente de estudios realizados en la zona a intervenir
- Desarrollar estudios de ingeniería básica
 - ✓ Estudio Topográfico
 - ✓ Estudio de mecánica de suelos y canteras
 - ✓ Estudio de Tráfico
 - ✓ Estudio Hidrológico
 - ✓ Informe de diseño de pavimento
 - ✓ Informe de estructura de obras de arte y drenaje
 - ✓ Informe de Señalización y Seguridad Vial (Inventario Vial)
- Otros documentos:
 - ✓ Elaboración de Anexos de Ficha Técnica Estándar
 - ✓ Utilización de Formatos de Campo de Ficha Técnica Estándar

Carlos Manuel Peña Castillo
INGENIERO CIVIL
REG. CIP 204855

YENNIFER ROJAS ESPINOZA
71049249
Bachiller en Ingeniería Civil

Daniel Augusto Sagardi
ECONOMISTA
C.R.E.P. N° 1204

MUNICIPALIDAD DISTRITAL DE TAMBOGRANDE
PRESIDENTE
COMITE DE SELECCION

MUNICIPALIDAD DISTRITAL DE TAMBOGRANDE
PRIMER MIEMBRO
COMITE DE SELECCION

MUNICIPALIDAD DISTRITAL DE TAMBOGRANDE
SEGUNDO MIEMBRO
COMITE DE SELECCION



47

- ✓ Documentos de Acuerdos y compromisos con involucrados
 - ✓ Documentos de compromiso de operación y mantenimiento.
 - ✓ Informe de afectaciones en proyecciones del diseño geométrico de la vía.
- Realizar un adecuado análisis técnico/económico de la alternativa seleccionada, en base a los estudios de ingeniería básica incluyendo los aspectos de tecnología, localización, tamaño y momento de inversión, que permitan una correcta definición del estudio de preinversión.
 - Las acciones que proponga el estudio deben ser prioritarias para lograr el objetivo central identificado
 - El planteamiento técnico deberá considerar las normas de diseño, diseños típicos, estimado de metros, costos y presupuestos.
 - Realizar análisis de riesgos, impacto ambiental, etc.

Asimismo, se deberá realizar coordinaciones con la Municipalidad de los diferentes Centro Poblados, autoridades y población de caseríos beneficiarios, entre otras entidades involucradas a fin de consensuar las intervenciones del proyecto

V. **MARCO LEGAL Y TÉCNICO:**

El procedimiento de contratación de la consultoría está amparado bajo la siguiente normatividad:

La Municipalidad Distrital de Tambogrande (MDT), emana de la voluntad popular, en tal sentido, se constituye como una persona jurídica de derecho público, con autonomía política, económica y administrativa en asuntos de su competencia, constituyendo para su administración económica y financiera, un Pliego Presupuestal.

La MDT tiene por finalidad esencial fomentar el desarrollo regional integral sostenible, promoviendo la inversión pública y privada y el empleo de acuerdo con los planes y programas nacionales, regionales y locales de desarrollo; comprendiendo el desarrollo regional, la aplicación de las políticas e instrumentos de desarrollo económico, social, poblacional, cultural y ambiental a través de planes, programas y proyectos orientados a generar condiciones que permitan el crecimiento económico armonizado con la dinámica demográfica, el desarrollo social equitativo y la conservación de los recursos naturales y el ambiente en el territorio de Piura.

Asimismo, la MDT, se constituye como la Unidad Formuladora y ejecutará, conforme a lo establecido en la Directiva N° 001-2019-EF/63.01, Directiva General del Sistema Nacional de Programación Multianual y Gestión de Inversiones, enmarcándose en lo fines de esta institución, que es promover e impulsar el desarrollo socioeconómico sostenido, urbanístico y social armónicos revalorizando los patrones culturales, la prestación de servicios públicos y administrativos e impulsando las obras de infraestructura básica, teniendo en cuenta los sectores estratégicos de la región Piura y crear prioritariamente las condiciones que permitan elevar el nivel de vida de los sectores de menores ingresos de la comunidad, promoviendo además las participaciones de la inversión privada.

En su condición de entidad de derecho público, dispone de autonomía económica y administrativa que le faculta celebrar contratos por servicios de consultoría de obras con personas naturales o jurídicas que permitan el logro de las metas establecidas que redundarán en el desarrollo de la circunscripción proporcionando al ciudadano el ambiente adecuado para satisfacer sus necesidades vitales de vivienda, salubridad, abastecimiento, educación, recreación, transporte, etc. para lo cual dispone de recursos propios y los previstos en las leyes respectivas a los Organismos del Poder Ejecutivo.

Se contempla la siguiente Base Legal:

- Ley de Contrataciones del Estado y su Reglamento.
- Ley N° 27181 – Ley de Transporte y Tránsito Terrestre.
- Decreto Legislativo N° 1252, decreto Legislativo que crea el Sistema Nacional de Programación Multianual y Gestión de Inversiones.

Carlos Manuel Peña Castillo
INGENIERO CIVIL
REG. CIP 234695

YENNIFER ROJAS ESPINOZA
71049249
Bachiller en Ingeniería Civil

PRESIDENTE
COMITÉ DE SELECCIÓN

PRIMER MIEMBRO
COMITÉ DE SELECCIÓN

SEGUNDO MIEMBRO
COMITÉ DE SELECCIÓN



26

- Reglamento Nacional de Vehículos, DS N° 058-2003-MTC, aprobado el 12 de octubre de 2003.
- Norma Peruana CE 010 Pavimento Urbanos del RNE.
- Manual de Carreteras: Hidrología, Hidráulica y Drenaje.
- Manual de Carreteras "Especificaciones Técnicas Generales para Construcción" (EG-2016).
- Manual de Carreteras: Diseño Geométrico (DG-2018).
- Manual de Carreteras: Suelos, Geología, Geotecnia y Pavimentos Sección Suelos y Pavimentos.
- Manual de Carreteras: Manual de Dispositivos de Control del Tránsito Automotor para Calles y Carreteras.
- Manual de Carreteras: Ensayo de Materiales para Carreteras.
- Manual de Carreteras: Manual de Inventarios Viales 2014.
- Especificaciones Técnicas de Pinturas para Obras Viales 2013.
- Reglamento Nacional de Gestión de Infraestructura vial.
- Manual para el Diseño de Caminos No Pavimentados de Bajo Volumen de Tránsito (Aprobado con Resolución Directoral N° 084-2005-MTC/14, de fecha 16-11-05)
- Manual de Especificaciones Técnicas Generales para Construcción de Caminos de Bajo Volumen de Tránsito. (Aprobado con Resolución Directoral N° 026-2006- MTC/14, de fecha 30-05-06).
- Manual de Diseño de Puentes. (Aprobado con Resolución Directoral N° 589-2003- MTC/02, de fecha 31-07-2003).
- Manual de Ensayo de Materiales para Carreteras /EM-2000). (Aprobado con Resolución Directoral N° 028-2001-MTC/15.17 del 16-01-01)
- Manual de Reforestación de Provias Descentralizado.
- Manual y Guía Ambiental del Provias Descentralizado
- Manual de Dispositivos de Control del Tránsito Automotor para Calles y Carreteras
- Aprobado con Resolución Ministerial N° 210-2000-MTC/15.02, de fecha 03-05-2000).
- Guía Simplificada para la Identificación, Formulación y Evaluación Social de Proyectos de Rehabilitación y Mejoramiento de Caminos Vecinales, a Nivel de Perfil Publicada por la Dirección General de Política de Inversión en junio del 2011
- Manual de Dispositivos de Control de Tránsito Automotor para Calles y Carreteras y sus modificatorias vigentes.
- Normas AASHTO.
- Normas ASTM.
- Otros Manuales del MTC.

Por lo tanto, EL CONSULTOR para elaborar el estudio deberá tener en cuenta OBLIGATORIAMENTE la versión vigente del marco legal, normatividad y reglamentos. Es decir, cualquier modificatoria a la normatividad del sector Transporte y Comunicaciones deberá ser contemplada en el desarrollo del presente proyecto de inversión.

VI. ÁREA DE INFLUENCIA DEL PROYECTO:

Departamento : Piura.
Provincia : Piura.
Distrito : Tambogrande
Lugar : C.P Chica Alta, Amaro Inca, Pachacutec, Santa Elena

Carlos Manuel Peña Castillo
INGENIERO CIVIL
REG. CIP 234695

YENNIFER ROJAS ESPINOZA
71049249
Bachiller en Ingeniería Civil

PRESIDENTE
COMITÉ DE SELECCIÓN

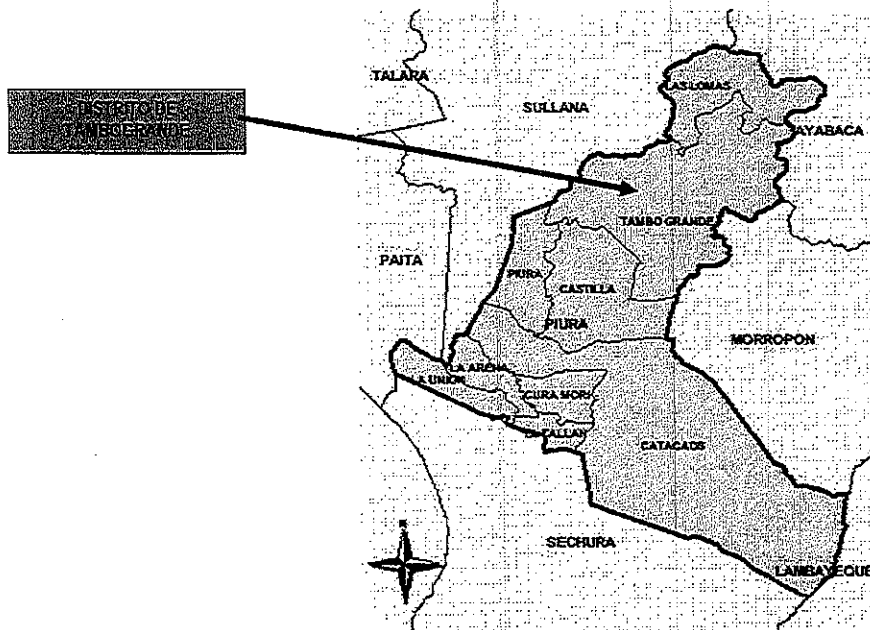
MUNICIPALIDAD DISTRITAL DE TAMBOGRANDE
PRESIDENTE
COMITÉ DE SELECCIÓN

MUNICIPALIDAD DISTRITAL DE TAMBOGRANDE
PRIMER MIEMBRO
COMITÉ DE SELECCIÓN

MUNICIPALIDAD DISTRITAL DE TAMBOGRANDE
SEGUNDO MIEMBRO
COMITÉ DE SELECCIÓN



Ubicación Geográfica de la zona de intervención, Distrito Tambogrande – Provincia de Piura –
Departamento de Piura.



Mapa de la Provincia de Piura

El camino vecinal por intervenir nace en el C. P Chica Alta, y culmina en el C. P Santa Elena, presentando un recorrido aproximado de 10.30 km.

Cuadro N° 02.- Coordenadas de Ubicación de carretera a intervenir

SISTEMA DE COORDENADAS UTM DATUM WGS 84 ZONA 17		
INICIO	COORDENADA E	565,842.00 m E
	COORDENADA S	9'458,126.00 m S
FINAL	COORDENADA E	564,166.00 m E
	COORDENADA S	9,466,122.00 m S

Carlos Manuel Peña Castillo
INGENIERO CIVIL
REG. CIP 234695

YENNIFER ROJAS ESPINOZA
71049249
Bachiller en Ingeniería Civil

Yennifer Rojas Espinoza
SECRETARÍA
DIRECCIÓN GENERAL

MUNICIPALIDAD DISTRITAL DE TAMBOGRANDE
PRESIDENTE
COMITÉ DE SELECCIÓN


MUNICIPALIDAD DISTRITAL DE TAMBOGRANDE
PRIMER MIEMBRO
COMITÉ DE SELECCIÓN

MUNICIPALIDAD DISTRITAL DE TAMBOGRANDE
SEGUNDO MIEMBRO
COMITÉ DE SELECCIÓN



49

ÁREA DE INTERVENCIÓN



VII. HIPOTESIS DEL PROBLEMA:

Del reconocimiento inicial del ámbito de intervención, se identifica como premisa de la problemática lo siguiente:
"Existen inadecuadas condiciones de transitabilidad vial en el camino C.P Chica Alta, Amaro Inca, Pachacutec, Santa Elena, del Distrito de Tambogrande, de la Provincia de Piura, del departamento de Piura."

Se indica, que la hipótesis y problemática, son referenciales; las cuales deben determinarse efectivamente durante la formulación del proyecto.

VIII. REQUERIMIENTOS Y CONSIDERACIONES TÉCNICAS PARA LA ELABORACIÓN DEL PROYECTO DE INVERSIÓN PÚBLICA:

El consultor deberá elaborar el Proyecto de Inversión Pública y brindar los servicios detallado en "Objetivos" de los presentes términos. Asimismo, debe desarrollar los estudios complementarios, tales como: Estudios Topográficos, Estudio de Mecánica de Suelos, Canteras, Estudio de tráfico, Estudio hidrológico, Informe de diseño de pavimento, Informe de estructuras de obras de arte y drenaje, informe de Señalización y Seguridad Vial (inventario vial).

- ✓ El trazo de las obras a ejecutar, así como las obras complementarias deberán ser establecidas por el Consultor en el Proyecto de Inversión Pública.
- ✓ El consultor tendrá como marco referencial de partidas del presupuesto de construcción las consignadas en los anexos del estudio del proyecto de inversión pública.
- ✓ El Consultor realizará un recorrido del área en estudio para identificar sus principales características físicas, funcionales y estado actual del terreno, drenajes y otros elementos existentes en el área del proyecto. Además, debe identificar la problemática del área del estudio y los indicadores cuantitativos y cualitativos de la situación actual.
- ✓ En este numeral se describen en forma general los alcances y actividades propias a desarrollar de la Ficha Técnica Estándar; que sin embargo no deben considerarse limitativas. En ningún caso reemplaza al conocimiento de los principios básicos de la Ingeniería y técnicas afines, así como tampoco el adecuado criterio profesional; por lo que, el Consultor será responsable de la calidad del proyecto de inversión encomendado.

Carlos Manuel Peña Castillo
INGENIERO CIVIL
REG. CIP 234695

YENNIFER ROJAS ESPINOZA
71049249
Bachiller en Ingeniería Civil

ECONOMISTA
CENS. N° 1204

MUNICIPALIDAD DISTRITAL DE TAMBOGRANDE
PRESIDENTE
COMITÉ DE SELECCIÓN

MUNICIPALIDAD DISTRITAL DE TAMBOGRANDE
PRIMER MIEMBRO
COMITÉ DE SELECCIÓN

MUNICIPALIDAD DISTRITAL DE TAMBOGRANDE
SEGUNDO MIEMBRO
COMITÉ DE SELECCIÓN



43

- ✓ El proyecto de inversión será desarrollado en su integridad por el Consultor, debiendo comprender todos los estudios básicos de ingeniería necesarios, así como todos los posibles detalles del diseño para llevar adelante un proceso constructivo, sin problemas e interferencias; el equipo formulador será el responsable del adecuado planeamiento, programación y conducción del estudio de pre inversión según corresponda en cumplimiento a la Directiva N° 001-2019-EF/63.01.
- ✓ Así mismo es necesario que se realicen coordinaciones con autoridades del C.P Chica Alta, Amaro Inca, Pachacútec, Santa Elena, a fin de dar a conocer y consensuar la intervención del proyecto.

IX. ACTIVIDADES A REALIZAR POR EL CONSULTOR

9.1. Elaborar el Plan de Trabajo

El cual deberá indicar:

- ✓ Objetivo de la consultoría
- ✓ Actividades que se realizarán a lo largo del servicio
- ✓ Equipo Técnico, y responsabilidades indicando nombre completo, profesión y cargo dentro del equipo técnico
- ✓ Lineamientos metodológicos para la elaboración del diagnóstico donde se requiere la recopilación, sistematización y análisis de información cuantitativa y cualitativa, de acuerdo con la recopilación de datos deberá especificar las fuentes de información (secundarias y primarias) a utilizar. El diagnóstico debe estar sólidamente respaldado indicando la fuente de información.
- ✓ Actividades a realizar según términos de referencia, Metas y plazos de ejecución del servicio.
- ✓ Cronograma Gantt (recomendable usar el ms Project)
- ✓ Conclusiones y recomendaciones.

9.2. Recopilación de Información y coordinación con empresas de servicios y otras entidades

La información requerida que servirá de base para resolver y/o completar el Proyecto de Inversión Pública que elabore el CONSULTOR será recopilada de los archivos y/o planotecas de las diferentes áreas técnicas de la Municipalidad Distrital de Tambogrande y directamente de la población, por gestión directa del mismo CONSULTOR de tal forma que cumpla con los PARÁMETROS exigidos por la Sub Gerencia de Formulación de Proyectos de la Municipalidad Distrital de Tambogrande para la aprobación del proyecto de inversión pública.

El Consultor se encargará de obtener, de ser el caso, la información oficial de las redes existentes, de las empresas de servicio tales como son ENOSA, TELEFÓNICA DEL PERÚ, JASS, MUNICIPALIDAD DE LOS CENTROS POBLADOS, MUNICIPALIDAD DISTRITAL DE TAMBOGRANDE, así mismo deberá proyectar un diseño que no cruce con propiedad privada a fin de evitar posibles interferencias y de esta manera evitar postergaciones futuras al momento de realizarse la obra de este proyecto.

Para la obtención de información el Consultor planteará la metodología aplicar para la recolección de información a fin de elaborar el diagnóstico del proyecto; la misma que deberá estar en concordancia con la Normativa Invierte.pe y Sector Transporte y Comunicaciones. Los medios de estudio planteados para la recopilación de información (secundaria o primaria) como entrevistas, focus group, encuestas etc., durante el diagnóstico de la situación actual, estudio de demanda y oferta basado y sustentado en el estudio de tráfico y evaluación del proyecto, deberán ser presentados en el plan de Trabajo, en el cual se sustente la determinación de la(s) metodología(s) aplicar para la realización del diagnóstico, u otros medios presentados.

Básicamente deberá recabarse información con una visita de inspección a campo considerando lo siguiente:

- ☐ Obtener el eje y longitud de la vía a partir del recorrido, como mínimo con GPS navegador. Este recorrido deberá plasmarse sobre imagen satelital y se presentará la lámina correspondiente. Se deberá indicar las coordenadas tanto de inicio como de fin de la vía.
- ☐ Determinar el tipo de Orografía de la zona de estudio.
- ☐ Obtener anchos de calzada por tramo.
- ☐ Identificar los centros poblados que cruza la vía.

Carlos Manuel Peña Castillo
INGENIERO CIVIL
REG. CIP 234665

YENNIFER ROJAS ESPINOZA
71049249
Bachiller en Ingeniería Civil

PRESIDENTE
COMITÉ DE SELECCIÓN

PRIMER MIEMBRO
COMITÉ DE SELECCIÓN

SEGUNDO MIEMBRO
COMITÉ DE SELECCIÓN



42

- ☐ Teniendo en cuenta el informe de tráfico y el tipo de prografía se presentará un cuadro resumen de las principales intervenciones que se realizarán en el proyecto, teniendo en cuenta la normativa del sector Transporte y Comunicaciones.

9.3. Inspección y trabajo de campo

Realizar las visitas de campo, lo cual consiste en realizar visita(s) al ámbito y/o entorno del proyecto para la recopilación de datos, aplicando diversos instrumentos y/o técnicas, a fin de recopilar la información in situ que permita determinar la ubicación georreferencial del proyecto, la problemática que el proyecto pretende atender, el planteamiento del diseño, la determinación de la demanda y oferta, etc., que sirva de insumo para la elaboración del estudio de pre inversión y de los estudios complementarios, considerando tiempos acordes para el desarrollo de recojo de muestras y trabajo de reconocimiento (que permita que la información sea verídica). Las visitas de campo deberán realizarse previa coordinación con la Sub Gerencia de Formulación de Proyectos de la Municipalidad Distrital de Tambogrande.

Asimismo, durante el desarrollo del servicio de consultoría, se tendrán que realizar las visitas necesarias, a fin de asegurar la conformidad de los pobladores e instituciones involucradas en relación con el planteamiento técnico, gestión y organización, así como de todo el proyecto, entre otros, disponibilidad de servidumbre saneados o asegurar el inicio del trámite para el saneamiento. En tal sentido, El equipo técnico en coordinación con las autoridades representativas de cada caserío deberá informar y concientizar a la población, respecto al proyecto en relación con la faja de dominio dentro de la que se encuentra la vía; dado que el mejoramiento de la vía se deberá ejecutar de acuerdo a lo establecido por el sector competente respecto al dimensionamiento del ancho mínimo del derecho de vía para caminos de bajo volumen de tránsito. En tal sentido, de requerirse ensanchamiento de vía se gestione con propietarios agrícolas la disponibilidad de terreno.

Cabe señalar que,

- ✓ La(s) inspección(es) de campo que se deberá(n) realizar, es (son) obligatoria(s) para tomar conocimiento de la real situación de la zona en estudio, así como para efectuar los trabajos de topografía y levantamiento de datos que viabilicen la actualización del proyecto y el Proyecto de Inversión Pública.

9.4. Identificación de otros proyectos en el área de intervención

Además del diagnóstico del área de intervención, y el análisis de involucrados, el estudio obtendrá información de otros proyectos de inversión públicos o privados en el área de intervención, a fin de verificar la no duplicidad con el estudio de pre inversión objeto de la consultoría.

9.5. Talleres de involucrados y reuniones de coordinación

Realizar reuniones o talleres de involucrados, las cuales deberán estar sustentados a través de actas, las que deberán sustentar claramente: i) Lugar, fecha y hora de la reunión, ii) Objetivos del evento; iii) La opinión de los presentes; iv) Acuerdos y compromisos resultantes del evento, v) Relación de asistentes (incluyendo nombres, DNI, entidad, cargos, correo electrónico, número telefónico y firma). Adicionalmente deberá presentar el panel fotográfico.

Con relación a las reuniones o talleres de involucrados se deberán desarrollar como mínimo 02, el primero orientado a: i) identificar la problemática existente respecto a la prestación de los servicios de transitabilidad y ii) el planteamiento de medidas de solución dentro de sus competencias.

Para ello, el Consultor a través de la relación con los involucrados identificará la problemática existente, entre otra información relevante; Así mismo deberá dar alcances de la formulación del proyecto a los involucrados a fin de obtener mayores elementos de análisis y propuestas de solución.

El segundo, deberá estar orientado a presentar a los involucrados la propuesta técnica que el proyecto implementará. Cabe precisar, que el desarrollo de esta segunda reunión o taller se realizará luego de contar con la conformidad de las instituciones involucradas, a fin de no generar expectativas innecesarias a la población.

Manuel Peña Castillo
INGENIERO CIVIL
REG. CIP 234695

YENNIFER ROJAS ESPINOZA
71049249
Bachiller en Ingeniería Civil

PRESIDENTE
COMITÉ DE SELECCIÓN
MUNICIPALIDAD DISTRITAL DE TAMBOGRANDE

PRIMER MIEMBRO
COMITÉ DE SELECCIÓN
MUNICIPALIDAD DISTRITAL DE TAMBOGRANDE

SEGUNDO MIEMBRO
COMITÉ DE SELECCIÓN
MUNICIPALIDAD DISTRITAL DE TAMBOGRANDE



41

Cabe precisar, que el consultor deberá coordinar con anticipación con los involucrados del proyecto, a fin de que tengan conocimiento de los trabajos que se vienen realizando, proporcionando la información relevante, así como realizando las consultas y el requerimiento de información que amerite.

9.6. Identificación y determinación de la disponibilidad de terrenos para el proyecto

De otro lado, es sumamente importante y obligatorio en función de la intervención propuesta, si fuese necesario y existiesen afectaciones de propiedad privada, se cuenta con la opinión de estos y compromisos respecto con el proyecto, para su posterior materialización en la siguiente etapa del proyecto; compromisos que deben ser refrendados con las autoridades de la zona.

9.7. Reuniones de coordinación periódicas con personal de la Sub Gerencia de Formulación de Proyectos de la Municipalidad, a fin de evaluar permanentemente el avance del Proyecto.

X. DESARROLLO DEL PROYECTO DE INVERSIÓN PÚBLICA

El Consultor desarrollará como mínimo las siguientes disciplinas de ingeniería que requieren los estudios, bajo los siguientes lineamientos:

8.1. Estudios básicos de ingeniería y documentos de sostenibilidad

Que permita brindar información para la definición del planteamiento técnico de las alternativas de solución, Los cuales se desarrollaran a nivel de detalle técnico y, de tal manera que permita tomar decisiones. Por otro lado, si el consultor determina la necesidad de realizar otros estudios, que permitan asegurar la inversión, deberá informar a la Sub Gerencia de Formulación de Proyectos. Siendo los siguientes:

1. Estudio de Tráfico
2. Estudio de Topografía
3. Inventario Vial Básico
4. Estudio de Trazo y Diseño Geométrico de la Vía
5. Diseño de Pavimentos
6. Estudio de Mecánica de Suelos, Geología y Geotecnia, Canteras y Fuente de Agua
7. Estudio Hidráulico e Hidrológico, obras de Drenaje y Obras de Arte.
8. Estudio de Evaluación Ambiental Preliminar (EAP).
9. Estudio de Análisis y Estimación de Riesgos de Desastres.
10. Programación, Metrados, Costos y Presupuestos.

1.1 ESTUDIO DE TRÁFICO

El equipo formulador determinará la demanda actual para las vías existentes para lo cual efectuará conteos de tráfico por un plazo no menor de siete (07) días para una estación de conteo, como mínimo 02 estaciones, en ubicación acordada con el equipo formulador.

El Estudio de Tráfico se realizará considerando lo siguiente:

- ✓ Se utilizarán los formatos para conteo vehicular establecidos por el MTC, para proyectos de carreteras.
- ✓ Se ubicará 03 estaciones de conteo en todo el recorrido, en razón que el tramo es homogéneo y no existen carreteras de desvío de tráfico.
- ✓ Los conteos de tráfico se realizarán en una estación, de forma volumétrica y clasificados por tipo de vehículo, los conteos se realizarán durante siete (07) días continuos (17 horas).
- ✓ Con los correspondientes factores de corrección (horario, diario, estacional), se obtendrá el Índice Medio Diario Anual (IMDA) de tráfico que corresponda al tramo o subtramo, por tipo de vehículo y total y sus proyecciones.

Carlos Manuel Peña Castillo
INGENIERO CIVIL
REG. CIP 234695

YENNER ROJAS ESPINOZA
71049249
Bachiller en Ingeniería Civil

PRESIDENTE
COMITÉ DE SELECCIÓN
MUNICIPALIDAD DISTRITAL DE TAMBOGRANDE

PRIMER MIEMBRO
COMITÉ DE SELECCIÓN
MUNICIPALIDAD DISTRITAL DE TAMBOGRANDE

SEGUNDO MIEMBRO
COMITÉ DE SELECCIÓN
MUNICIPALIDAD DISTRITAL DE TAMBOGRANDE



170


40

1.2 ESTUDIO DE TOPOGRAFIA

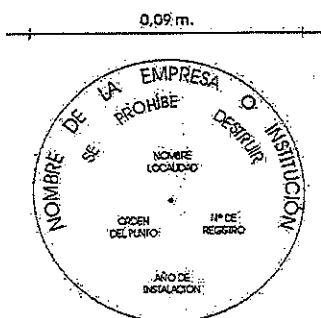
TOPOGRAFIA

El presente servicio, deberá ser realizado en estricto cumplimiento de las especificaciones técnicas solicitadas, así como de las precisiones, escalas, y demás requerimientos establecidos por el Instituto Geográfico Nacional (IGN), para realizar los siguientes trabajos:

- Establecimiento de una Red Geodésica conformada por puntos de control de Orden "C" debidamente monumentados, establecidos por determinaciones Satelitales, y enlazados a la Red Geodésica Nacional. El Orden es establecido según la tipificación normada en el Anexo 01: Clasificación de Puntos Geodésicos.
- En el área de trabajo se establecerán dos puntos de control enlazados a la Red Geodésica Nacional, los mismos que conformarán una Poligonal principal de apoyo, ubicadas estratégicamente para cubrir toda el área de estudio. Los puntos estarán enlazados a la red Geodésica Nacional – IGN para posición.
- Los puntos de control serán monumentados según las normas establecidas por el IGN para puntos de control de Orden "C".
- El punto estará materializado por un disco de bronce según el siguiente grafico;



- La identificación del punto tendrá inscritas las siguientes especificaciones:



- En el espacio 1, irá el nombre de la Institución se ubicará en el área establecida de forma centrada con el tipo de letra Arial y de 4 mm.
- En el espacio 2, irá el escrito "SE PROHIBE DESTRUIR" de forma centrada y con el tipo de letra Arial y de 3 mm.
- En el espacio 3, irá el escrito "PROPIEDAD DEL ESTADO" de forma centrada y con el tipo de letra Arial y de 4 mm.
- En el espacio 4, irá el orden del punto con el tipo de letra Arial y de 10 mm.
- En el espacio 5, irá un triángulo equilátero de 7 mm, con un punto de 1 mm en el centro.

Carlos Manuel Peña Castilla
INGENIERO CIVIL
REG. CIP 234695

YENNIFER ROJAS ESPINOZA
71049249
Bachiller en Ingeniería Civil

YENNIFER ROJAS ESPINOZA
71049249
Bachiller en Ingeniería Civil

MUNICIPALIDAD DISTRITAL DE TAMBOGRANDE
PRESIDENTE
COMITÉ DE SELECCIÓN
MUNICIPALIDAD DISTRITAL DE TAMBOGRANDE
PRIMER MIEMBRO
COMITÉ DE SELECCIÓN

MUNICIPALIDAD DISTRITAL DE TAMBOGRANDE
SEGUNDO MIEMBRO
COMITÉ DE SELECCIÓN



39

- En el espacio 6, irá el código del punto a establecer, el cual será solicitado al IGN, y se escribirá con el tipo de letra Arial y de 5 mm.
- En el espacio 7, irá en tres cifras el mes que fueron tomados los datos de los satélites con tipo de letra Arial y de 4 mm.
- En el espacio 8, irá el año de la observación con el tipo de letra Arial y de 4 mm.
- Las determinaciones Satelitales de los puntos Geodésicos que conformen la Red deberán ser Certificadas por el Instituto Geográfico Nacional (IGN).
- El levantamiento topográfico comprende el levantamiento de la franja de la vía existente correspondiente a 15.80 km aproximadamente, la nivelación de BMs y el eje de la vía y los levantamientos complementarios como:
 - Se levantarán todos los detalles existentes, incluyendo cotas, veredas, líneas de fachada, tapas de buzones, cajas de agua, cajas de válvulas, postes, cercos, etc., los planos se presentarán con curvas de nivel cada 0.50 m y a escala 1:500.
 - Nivelación Geométrica de Primer Orden.
 - Levantamiento topográfico general de la zona del proyecto, documentado en planos a escala entre 1:500 y 1:1000 con curvas de nivel a intervalos de 0.5 m.
 - Toda la información estará enlazada a la Red Geodésica Nacional Satelital GPS en el Datum WGS84 y en el Sistema de Coordenadas UTM (Universal Transversa de Mercator).
 - Se determinarán los PI, PC y PT del eje y el perfil longitudinal.
 - Los vértices (PI) y los puntos de comienzo (PC) y fin de curvas circulares (PT), deberán estar referidos a marcas en el terreno y lo PIs se monumentarán con estacas de fierro y estarán debidamente protegidos y referenciados a puntos inamovibles, ubicados fuera del área de las explanaciones, que permita la fácil ubicación y replanteo.
 - Se obtendrán las cotas de todas las estacas de eje, levantándose el perfil longitudinal del terreno y se diseñará la rasante correspondiente.
 - Se colocará un Bench – Mark (BM's) de concreto en un lugar debidamente protegido fuera del alcance de los trabajos y referidos a puntos inamovibles.
 - Las secciones transversales serán levantadas en cada estaca del eje, en un ancho no menor de 25 metros a cada lado del eje y para sectores críticos (inestabilidad de taludes, socavación de taludes inferiores, otros) el ancho de la sección será el que sea necesario para lograr la información que sea requerida técnicamente, debiendo permitir la obtención de los volúmenes de movimientos de tierra y el diseño de obras.
 - Se tomarán secciones, perfiles y niveles en los cruces con otras vías, intersección de calles, canales, ríos, quebrada mayores y menores, acequias y otros que tengan incidencia en el trazo, para poder definir posteriormente las soluciones más convenientes.
 - Las secciones transversales del terreno natural deberán ser referidas al eje del trazo proyectado. El espaciamiento entre secciones no deberá ser mayor de 20 m en tramos en tangente y de 10 m en tramos de curvas con radios inferiores a 100 m. En caso de quiebres en la topografía, se tomarán secciones adicionales en los puntos de quiebre.
 - Se tomarán puntos de la sección transversal con la suficiente extensión para que puedan detallarse los taludes de corte y relleno y las obras de drenaje hasta los límites que se requieran. Las secciones además deben extenderse lo suficiente para evidenciar la presencia de edificaciones, cultivos, línea férrea, canales, etc. que por estar cercanas al trazo de la vía proyectada podría ser afectada por las obras de carretera, así como por el desagüe de las alcantarillas.
 - La topografía se realizará considerando todos los detalles existentes, incluyendo cotas, veredas, líneas de fachada, tapas de buzones, cajas de agua, cajas de válvulas, postes, cercos, etc., los planos se presentarán con curvas de nivel cada 0.50 m y a escala 1:500.
 - Se señalarán las áreas sujetas a procesos erosivos de la vía y de estabilidad de taludes actuales, socavación de la plataforma, fallas y afectación de drenajes superficiales, detección de cárcavas y otros deterioros de la vía, que puedan detectarse en los trabajos topográficos que el Equipo Formulador determine y que servirá en su oportunidad para que el especialista diseñe la solución que corresponda, en toda la integridad del fenómeno.

Carlos Manuel Peña Castillo
INGENIERO CIVIL
REG. CIP 234595

YENNIFER ROJAS ESPINOZA
71049249
Bachiller en Ingeniería Civil

YENNIFER ROJAS ESPINOZA
71049249
Bachiller en Ingeniería Civil

MUNICIPALIDAD DISTRITAL DE TAMBOGRANDE
PRESIDENTE
COMITÉ DE SELECCIÓN

MUNICIPALIDAD DISTRITAL DE TAMBOGRANDE
PRIMER MIEMBRO
COMITÉ DE SELECCIÓN

MUNICIPALIDAD DISTRITAL DE TAMBOGRANDE
SEGUNDO MIEMBRO
COMITÉ DE SELECCIÓN



- La información topográfica deberá estar preparada para la aplicación de técnicas catastrales, a fin de poder obtener un registro completo de la ocupación del derecho de vía, individualizar las edificaciones, cultivos, puntos de venta y otros. En caso de que el diseño afecte edificaciones o terrenos de propiedad pública o privada o ante la necesidad de ensanchamiento de la vía, corrección de trazado o variantes, se efectuarán levantamientos topográficos complementarios in situ que permitan elaborar los documentos técnicos de identificación para que la Entidad evalúe los límites de predios y áreas totales a expropiar, de ser el caso.
- METODOLOGÍA:
 - Ubicación y medidas de Puntos de Control Horizontal.
 - Colocación de una poligonal Básica de apoyo.
 - Monumentación y nivelación de BMs.
 - El trabajo de topografía debe tener más de un frente de trabajo.
 - En todos los trabajos topográficos, se aplicará el Sistema Legal de Unidades de Medida del Perú (SLUMP).

1.3 INVENTARIO VIAL BASICO

- Para el Inventario Vial deberá realizar los siguientes alcances generales (sin pretender ser limitativos):
- Se debe utilizar la Ficha de Inventario Vial del manual de Inventarios Viales del MTC aprobado con RD N° 009-2014/MTC/14. Se deberá tener el debido cuidado con el llenado de la información, para ello se deberá tener en cuenta los siguientes aspectos de las secciones a desarrollarse:
- Datos Generales: Se refiere a los datos requeridos como son: ubicación, clasificación de vía (usando el clasificador de rutas del MTC), nombres de los centros poblados que son beneficiadas por el paso de la carretera, la longitud y algunos otros datos del entorno.
- Características de la Vía: En esta sección se agrupan todos los elementos relacionados con el diseño vial de la carretera y los recursos disponibles para los trabajos de conservación. A partir de esta sección la información debe ser llenada. La información se relaciona con las irregularidades del terreno pudiendo ser: accidentado, ondulado o llano, ver las características del trazo de la vía y la pendiente máxima o mínima, etc. Además, identificar los recursos naturales para emplear en el camino como son las canteras: grava, arena, piedras, (el ripio es un material fragmentado de la piedra que sirve como relleno) y fuentes de agua.
- Pavimento: En esta sección se indicará la condición en que se encuentra la superficie de rodadura y el material que se utiliza. Se deberá anotar los daños que en la superficie de rodadura se producen debido a cambios climáticos, acción del tráfico, falta de conservación entre ellos: baches, ahuellamientos, hundimientos, etc. La información relativa al ancho de la calzada y espesor de capa de afirmado más el bombeo de la vía, se miden apoyados con los instrumentos arriba indicados.
- Drenaje: Estas secciones es muy importante por lo que se deberá tener muy en cuenta su desarrollo, ya que el funcionamiento del sistema de drenaje depende en parte la condición de la vía. Este sistema se compone de cunetas, alcantarillas, etc. Mediante simple apreciación se debe anotar la cantidad de ellas, material del que están constituidas y si se encuentran o no colmatadas. También debes estimar lo que falta.
- Obras de arte: En esta sección se evaluarán las estructuras que cumplen un papel determinante en la fluidez del tránsito en una carretera, como el caso de los puentes, pontones sobre el canal, badenes, etc. y la información requerida pasa por conocer el estado de conservación (grado de deterioro), número de ellos, ubicación y también del material que están estructurados; así como las necesarias a construir.
- Aspectos críticos a intervenir: En esta sección se desarrollará la información requerida en caso de la presencia de situaciones críticas que requieren inmediata intervención para devolver la circulación normal del transporte en la vía, como son: curvas peligrosas, zonas de inundaciones, defensa ribereña, tratamiento de talud u otros puntos críticos necesarios a intervenir.
- Observaciones: En esta sección se debe colocar la información importante y necesaria de la carretera que se estime, que pueda estar afectando el diagnóstico y formulación del PIP, la cual no se encuentre contemplada en las secciones anteriores descritas en la Ficha.

Carlos Manuel Peña Castillo
INGENIERO CIVIL
REG. CIP 234595

YENNIFER ROJAS ESPINOZA
71049249
Bachiller en Ingeniería Civil

Carlos Manuel Peña Castillo
INGENIERO CIVIL
REG. CIP 234595

MUNICIPALIDAD DISTRITAL DE TAMBOGRANDE
PRESIDENTE
COMITÉ DE SELECCIÓN

MUNICIPALIDAD DISTRITAL DE TAMBOGRANDE
PRIMER MIEMBRO
COMITÉ DE SELECCIÓN

MUNICIPALIDAD DISTRITAL DE TAMBOGRANDE
SEGUNDO MIEMBRO
COMITÉ DE SELECCIÓN



37

- La información desarrollada, deberá estar concordada con el Estudio de Topografía desarrollado para la formulación del PIP en intervención.

1.4 ESTUDIO DE TRAZO Y DISEÑO GEOMÉTRICO DE LA VÍA

Para el Estudio de Trazo y Diseño Geométrico Vial se realizará considerando lo siguiente: diseñar la ubicación exacta, en planta, así como establecer los niveles correspondientes para todos sus componentes, teniendo en cuenta que cuenta con una longitud de 15.8KM., donde la intervención es desde el Centro Poblado Pedregal hasta el Centro Poblado Juan Velasco Alvarado; consistiendo este estudio en establecer el eje de la vía tratando de aprovechar al máximo la plataforma vial existente, teniendo en cuenta que el camino existe corresponde a un camino vecinal, con ciertas curvas el cual se adaptado en su configuración topográfica, para lo cual se plantea, tratándose de una intervención a nivel de anteproyecto, adecuar el trazo del eje de la vía existente, mejorando básicamente la rasante existente y elevándola en las zonas topográficamente bajas, con el objetivo de recuperar transitabilidad que tenía.

Temiendo en cuenta que se han realizado trabajos de mantenimiento periódico, el cual también se altero la rasante existente; razón por la cual se intervendrá con un nuevo levantamiento topográfico, en el cual se deberá mejorar la mayoría de curvas eliminando Pts innecesarios, ampliando radios y longitudes de curva, tratando que quede centrado el eje dentro de la vía disponible.

Actualmente existen zonas donde la rasante actual de la trocha, esta debajo del nivel de las zonas de cultivo, que, en épocas de lluvias, conforman zonas inundables debido a la topografía casi plana, dificultando el tráfico vehicular, interrumpiéndose incluso en épocas de avenidas extraordinarias.

En el caso que requiera modificar o mejorar el trazo existente o previsto deberá considerar lo siguiente: Velocidad directriz, resultado de la evaluación correspondiente, distancias de visibilidad de parada y sobrepaso, radios mínimos y máximos, pendientes mínimas y máximas, bombeo en la vía y las secciones típicas de diseño, en concordancia con la clasificación de la vía, la demanda proyectada, el tipo de topografía, los suelos, el clima, etc., de acuerdo al Manual de Diseño Geométrico de Carreteras DG-2018, normas vigentes en la República del Perú aplicables para el proyecto vial en análisis, en forma supletoria aplicará las Normas Peruanas de Diseño de Carreteras o las Normas de Diseño AASHTO. Asimismo, fijará la rasante más conveniente.

1.5 DISEÑO DE PAVIMENTOS Y ESTUDIO DE SEÑALIZACIÓN

- El Equipo Formador realizará una recopilación de antecedentes referentes a estructuración del pavimento de la vía en estudio.
- Determinará la estratigrafía y características físico-mecánicas de los materiales de la subrasante de la vía proyectada (espesores y tipo de suelos), se llevará mediante la ejecución de pozos exploratorios o mediante la ejecución de calicatas de 1.50 m de profundidad mínima respecto del nivel de subrasante del proyecto, con un mínimo de 02 calicatas por kilómetro, ubicadas longitudinalmente a distancias aproximadas iguales y en forma alternada (izquierda-derecha) dentro de una franja de hasta 2.50 m. a ambos lados del eje del trazo proyectado (de preferencia al borde de la futura calzada), se adjuntarán vistas fotográficas y los ensayos de laboratorio realizados. Si a lo largo del avance del estacado las condiciones topográficas o de trazo muestran, por ejemplo, cambios en el perfil de corte a terraplén o la naturaleza de los suelos del terreno evidencia un cambio significativo de sus características o se presentan suelos erráticos, se deben ejecutar más calicatas por kilómetro en puntos singulares.
- También se determinará la presencia o no de suelos orgánicos, suelos expansivos, napa freática, rellenos sanitarios de basura, etc., en cuyo caso las calicatas deben ser más profundas, delimitando el sector de subrasante inadecuada que requerirá reemplazo del material, mejoramiento o estabilización de subrasante a fin de homogenizar su calidad a lo largo del alineamiento de la carretera. En este caso, los valores representativos resultado de los ensayos será sólo válida para el respectivo sector.
- De los estratos encontrados en cada una de las calicatas se obtendrán muestras representativas, las que deben ser descritas e identificadas mediante una tarjeta con la ubicación, número de muestra y profundidad, luego serán colocadas en bolsas de polietileno para su traslado al laboratorio. Asimismo, durante la ejecución de las investigaciones de campo se llevará un registro en el que se anotará el

Carlos Manuel Peña Castillo
INGENIERO CIVIL
REG. CIP 234695

YENNIFER ROJAS ESPINOZA
71049249
Bachiller en Ingeniería Civil

Carlos Manuel Peña Castillo
INGENIERO CIVIL
REG. CIP 234695

MUNICIPALIDAD DISTRITAL DE TAMBOGRANDE
PRESIDENTE
COMITÉ DE SELECCIÓN
46
PRIMER MIEMBRO
COMITÉ DE SELECCIÓN

MUNICIPALIDAD DISTRITAL DE TAMBOGRANDE
SEGUNDO MIEMBRO
COMITÉ DE SELECCIÓN



36

espesor de cada una de las capas del subsuelo, sus características de gradación y el estado de compactación de cada uno de los materiales.

- Los suelos encontrados serán descritos y clasificados de acuerdo a metodología para construcción de vías.
- Todas las muestras representativas obtenidas de los estratos de las calicatas del suelo de fundación deberán contar con los siguientes ensayos: Análisis granulométrico por tamizado, Límites de consistencia (Límite líquido, límite plástico e índice de plasticidad), Clasificación SUCS, Clasificación AASHTO, Humedad Natural, Proctor Modificado (Por cada tipo de suelo representativo y como control uno cada 2 km de máximo espaciamiento) y C.B.R (Por cada tipo de suelo representativo y como control uno cada 2 km de máximo espaciamiento).
- En base a la información obtenida durante los trabajos de campo y los resultados de los ensayos de laboratorio, se efectuará la clasificación de suelos utilizando los sistemas SUCS y AASHTO.
- Serán estudiados para la determinación de la CBR de la subrasante, las capas superficiales de terreno natural o capa de la plataforma en relleno, constituida por los últimos 1.50 m de espesor debajo del nivel de la subrasante proyectada.
- La capacidad de soporte en condiciones de servicio, junto con el tránsito y las características de los materiales de construcción de la superficie de rodadura, constituyen las variables básicas para el diseño de la estructura del pavimento que se colocará encima.
- La subrasante correspondiente al fondo de las excavaciones en terreno natural o de la última capa del terraplén, será clasificada en función al CBR representativo para diseño.
- El Equipo Formador dependiendo luego de un análisis entre la ejecución de un pavimento flexible, rígido, o estabilización con cemento y aplicación de mortero asfáltico, el cual determinará cuál es la alternativa más viable técnica y económicamente para su construcción; debiendo la opción elegida proporcionar como mínimo la capacidad estructural a la carretera.
- Para efectos del diseño de la estructura del pavimento se definirán sectores homogéneos donde, a lo largo de cada uno de ellos, las características del material del suelo de fundación o de la capa de subrasante se identifican como uniforme. Dicha uniformidad se establecerá sobre la base de las características físico-mecánicas de los suelos (Clasificación, plasticidad). El proceso de sectorización requiere de análisis y criterio del Equipo Formador.
- Para la identificación de los sectores de características homogéneas, se realizará un programa de prospecciones y ensayos, estableciendo una estrategia para efectuar el programa exploratorio y, a partir de ello, se ordenará la toma de las muestras necesarias de cada perforación, de manera de poder evaluar aquellas características que, siendo determinantes en su comportamiento, resulten de sencilla e indiscutible determinación.
- Las propiedades fundamentales a tomar en cuenta son (sin ser limitativa): Granulometría, Plasticidad del suelo, Equivalente de arena, Índice de grupo, Humedad natural, Clasificación de los suelos y Ensayos de CBR.
- Para el Diseño del Pavimento se determinará los espesores mediante los Ejes Equivalentes producto del Estudio de Tráfico, contemplando bombeo en caso de necesitar, pendientes mínimas y máximas para tener una evacuación de las aguas provenientes de quebradas y aguas de lluvia, evacuándolas acondicionando la vía con obras de arte adecuadas que permitan el libre cauce de las mismas, evitando erosión en el paquete estructural y socavación de las obras de arte; por lo tanto
- Para el Diseño de Señalización se deberá tomar en cuenta Velocidades Máximas, Kilometraje, Pendientes Mínimas y Máximas, Curvas (Radios de Giro Mínimos y Máximos), Anchos del Cami, Guardavías (En caso de ameritarlo), Señalización Vertical (Señales Reguladoras, Preventivas, e Informativas), Señalización Horizontal y ejecutando lo que especifica el Manual de Dispositivos de Control de Tránsito Automotor para Calles y Carreteras- Año 2016.
- El Equipo Formador hará uso de las Especificaciones Técnicas Generales para la Construcción de Carreteras (EG-2000) del MTC y/o normas vigentes en la República del Perú aplicables para el proyecto vial en análisis; de acuerdo al uso propuesto.

Manuel Peña Castillo
INGENIERO CIVIL
REG. CIP 234695

JENNIFER ROJAS ESPINOZA
71043249
Bachiller en Ingeniería Civil

MUNICIPALIDAD DISTRITAL DE TAMBOGRANDE
PRESIDENTE
COMITÉ DE SELECCIÓN

MUNICIPALIDAD DISTRITAL DE TAMBOGRANDE
PRIMER MIEMBRO
COMITÉ DE SELECCIÓN

MUNICIPALIDAD DISTRITAL DE TAMBOGRANDE
SEGUNDO MIEMBRO
COMITÉ DE SELECCIÓN



1.6 ESTUDIOS DE MECÁNICA DE SUELOS, GEOLOGIA, GEOTECNIA, CANTERAS Y FUENTE DE AGUA:

Estudio de Mecánica de Suelos

Este estudio debe tener como marco principal la Norma E.050: Suelos y Cimentaciones. Asimismo, el Estudio de Suelos debe tener como conclusión principal la capacidad portante del terreno, y para esto se debe tener en cuenta lo siguiente:

- Presentar Memoria Descriptiva, Planos, Ensayos, Perfiles Estratigráfico, Ensayos, Resultados, Conclusiones y Recomendaciones
- Se efectuarán dos calicatas espaciadas cada 500 metros lineales y se podrá complementar con información secundaria existente en el tramo del proyecto.
- En los cursos de agua de mayor importancia (donde se proyectará un puente) deberá realizarse los sondeos verticales, para obtener las características del material que subyace en el lecho de la escorrentía superficial. Y en las quebradas de importancia se efectuará una calicata.
- Cada calicata debe tener una profundidad mínima de 1.50 metros respecto al nivel de la subrasante del proyecto.
- Presentar plano de ubicación de calicatas
- Presentar fotografías de cada calicata
- Presentar Perfil Estratigráfico y los ensayos necesarios que den como resultado la capacidad portante del terreno.
- Canteras y Fuentes de Agua: Es importante ubicar las canteras delimitando aproximadamente su área de explotación y sus propiedades mediante prospecciones, evaluando su capacidad y volumen para proporcionar los diferentes tipos de materiales a ser usados en la intervención. Las muestras representativas de los materiales de cada cantera serán sometidas a los ensayos estándar (según EM-2016), analizándose como mínimo para cada prospección: granulometría, límites clasificación de suelos, CBR, durabilidad, adherencia y abrasión, a fin de determinar sus características y aptitudes para los diversos usos que sean necesarios (rellenos, afirmados, tratamientos y concreto). Se efectuará una calicata de 3 m de profundidad por cada cantera. De igual manera se deberá determinar la ubicación de las fuentes de agua realizando los ensayos básicos necesarios para determinar su calidad.
- Los ensayos de laboratorio que se debe desarrollar (sin ser limitativos), son:
 - Ensayos de suelos estándar: granulometría, límites de consistencia, humedad, peso unitario, entre otros.
 - Efectuar ensayos corte directo, consolidación, etc.
 - Análisis químico a los suelos y aguas del subsuelo, que permitan identificar la presencia de cloruros, sulfatos y demás elementos agresivos al acero y al concreto.
 - Registros de perforación, con datos estratigráficos, nivel freático y SPT, concordantes y coherentes con la interpretación geológica.
 - Perfil Sección Estratigráfico de detalles, longitudinal al eje de la vía.
 - Resultados de los ensayos de laboratorio (certificados).
 - Hoja o memoria de cálculos de los análisis realizados.
- Conclusiones y Recomendaciones de acuerdo al tipo de material encontrado; recomendando que tipo de tratamiento se le podría dar a la vía de acuerdo a la calidad del suelo analizada y el tipo de mejoramiento que deberá colocar en las obras de arte proyectadas.

Estudio de Geología y Geotecnia

El Equipo Formador realizará una investigación detallada de los conceptos y aspectos geológicos y geotécnicos del área de emplazamiento de la vía y su influencia sobre la ubicación de la vía, en concordancia del trazo propuesto para la vía, de tal forma que en el diseño no se deje de lado ningún aspecto referido a la estabilidad de la infraestructura que se deba proyectar para ello se ejecutarán calicatas cada 1.5 metros.

El contenido mínimo del Estudio Geológico-Geotécnico, será (sin ser limitativos):

Carlos Manuel Peña Castillo
INGENIERO CIVIL
REG. CIP 234698

YENNIFER ROJAS ESPINOZA
71049249
Bachiller en Ingeniería Civil

MUNICIPALIDAD DISTRITAL DE TAMBOGRANDE
PRESIDENTE
COMITÉ DE SELECCIÓN

MUNICIPALIDAD DISTRITAL DE TAMBOGRANDE
PRIMER MIEMBRO
COMITÉ DE SELECCIÓN

MUNICIPALIDAD DISTRITAL DE TAMBOGRANDE
SEGUNDO MIEMBRO
COMITÉ DE SELECCIÓN



- Geología regional del área de influencia de la ubicación de la vía, Geología local y de detalle, del sector de emplazamiento de la vía proyectada, en base a lo cual se efectuará la interpretación geológica geotécnica y el perfil estratigráfico.
- Identificación, Evaluación e Interpretación de los procesos de geodinámica externa en el área de influencia o riesgo del proyecto (para la extensión local, un radio de 300 m) con las correspondientes recomendaciones de control, debidamente dimensionadas, o diseñadas en concordancia con los niveles de socavación calculados del estudio Hidrológico.
- Análisis de la estabilidad de los taludes, por el método del Equilibrio Límite.
- Plano topográfico de planta con la ubicación exacta de las perforaciones, las que deben ubicarse en el emplazamiento de la zona del proyecto. Bajo ningún motivo se aceptará prospecciones cercanas o correlacionadas.
- Plano geológico y geodinámico con la ubicación y emplazamiento de las unidades correspondientes, siendo las unidades activas debidamente ubicadas.

Canteras y Fuentes de Agua (Suelos).

- Se localizarán bancos de materiales de agregados pétreos para la elaboración de concretos de cemento Portland a requerirse en los diferentes componentes estructurales del proyecto vial; así como también áreas de préstamos de materiales para conformar las distintas capas estructurales del pavimento de los accesos (Rellenos, Sub base Granular, Base Granular, Base Asfáltica y Superficie Asfáltica de Rodadura).
- Se seleccionarán únicamente aquellas que demuestren que la calidad y cantidad de material existente son adecuadas, suficientes y que cumplen con las Especificaciones Técnicas Generales para la Construcción de Carreteras (EG-2000) y/o normas vigentes en la República del Perú aplicables para el proyecto vial en análisis, de acuerdo al uso que propone el Equipo Formador.
- Se efectuará el levantamiento topográfico, tanto de la fuente de materiales para determinar su volumen, así como del camino de acceso a ella.
- Las Canteras serán analizadas y clasificadas, evaluando su calidad, potencia, rendimiento, accesibilidad y estado de las vías de acceso y por su situación legal.
- El Equipo Formador calculará el volumen de material utilizable y desechable y recomendará, el período y oportunidad de utilización, calculando el rendimiento para cada uso; señalará el procedimiento de explotación y su disponibilidad para proporcionar los diferentes tipos de materiales a ser empleados en la Obra (Concretos de Cemento Portland, Rellenos, Sub Base Granular, Base Granular, Base Asfáltica (De ser el caso) y Superficie Asfáltica de Rodadura).
- El Equipo Formador recomendará los tipos de Planta para la producción de agregados, para los diferentes usos granulométricos, señalará los requerimientos de rendimientos de producción relacionados con el plazo que propone para la ejecución de la obra.
- La calidad de los agregados de las Canteras analizadas y propuestas estarán dadas por el cumplimiento de la totalidad de las Especificaciones Técnicas de acuerdo al uso que propone el Equipo Formador.
- Con el fin de determinar los estratos a explotar, utilización, rendimientos y potencia de las canteras analizadas y propuestas, el Equipo Formador realizará exploraciones (mínimo 03 prospecciones por cada área menor o igual a una hectárea) por medio de perforaciones, sondeos, calicatas y/o trincheras, a profundidades no menores de la profundidad máxima de explotación; a fin de garantizar la real potencia del banco de materiales.
- El Equipo Formador presentará un registro de excavación para cada una de las prospecciones (calicatas) que realice en la totalidad de canteras estudiadas, en donde detallará las características de los agregados, forma, tamaño, humedad, color, etc.
- El Equipo Formador presentará registros fotográficos de la totalidad de calicatas que realiza en las canteras, en los que se pueda observar las características de los estratos encontrados y la profundidad de la prospección; así como también presentará vistas fotográficas panorámicas (mínimo tres) donde se observe la cantera.
- Los ensayos de los materiales deberán ser de dos tipos:
 - Estrato por estrato.
 - El conjunto de los materiales.

Carlos Manuel Peña Castillo
INGENIERO CIVIL
REG. CIP 234695

JENNIFER ROJAS ESPINOZA
71049249
Bachiller en Ingeniería Civil

Juan Carlos Sánchez
ECONOMISTA
C.R.S. 17364

MUNICIPALIDAD DISTRITAL DE TAMBOGRANDE
PRESIDENTE
COMITÉ DE SELECCIÓN

MUNICIPALIDAD DISTRITAL DE TAMBOGRANDE
PRIMER MIEMBRO
COMITÉ DE SELECCIÓN

MUNICIPALIDAD DISTRITAL DE TAMBOGRANDE
SEGUNDO MIEMBRO
COMITÉ DE SELECCIÓN



163

33

- Los ensayos de laboratorio para determinar las características físico, químicas y mecánicas de los materiales de las canteras; se efectuarán de acuerdo al Manual de Ensayos de Materiales para Carretera del MTC (EM-2000) y serán las que señalen las Especificaciones Técnicas Generales para la Construcción de Carreteras (EG-2000) del MTC y/o normas vigentes en la República del Perú aplicables para el proyecto vial en análisis; de acuerdo al uso propuesto.
- Si para el cumplimiento de las mencionadas y correspondientes Especificaciones Técnicas, es necesario someter al agregado a un tratamiento (lavado, venteo, mezclas, etc.); el Equipo Formador deberá presentar resultados de ensayos de materiales efectuados con agregado después de sometidos a dichos tratamientos, a fin de corroborar y verificar si con los tratamientos se logra el cumplimiento de Especificaciones Técnicas.
- En el caso de rocas y/o afloramientos rocosos que se hallan propuestos como canteras, los ensayos de calidad contemplarán, además:
 - La descripción Petrográfica Macroscópica de la roca.
 - Definir las características del afloramiento (volumen, fracturamiento, dimensionamiento de bloques, etc.).
- Recomendación de la metodología de procesamiento de explotación (método de voladura, chancado, etc.).
- Las muestras representativas de los materiales de cada cantera serán sometidas a los ensayos, mínimo cinco (05) pruebas por cada tipo de ensayos de tal forma cubrir toda el área y volumen de explotación, a fin de determinar sus características y garantizar el cumplimiento de las Especificaciones Técnicas para los diversos usos propuestos. Cada cantera será definida a partir de los resultados estadísticos de cada tipo de ensayo. El cuadro estadístico deberá ser incluido en el plano de la cantera correspondiente.
- El Equipo Formador presentará por cada cantera un cuadro resumen en donde se consigne la totalidad de los resultados de ensayos efectuados (con la debida identificación).
- La Memoria Descriptiva debe establecer información correspondiente a: ubicación del banco de materiales, accesibilidad al mismo, tipo de fuente de materiales, descripción de los agregados, usos, tratamiento, tipo y periodo de explotación y demás información que considere pertinente el Equipo Formador.
- El Equipo Formador debe también establecer el estado o posibles derechos de explotación teniendo en cuenta los dispositivos legales vigentes para la explotación de las canteras.
- El Equipo Formador deberá presentar un plan detallado de utilización de las fuentes seleccionadas y un diseño de la explotación que provea los elementos preventivos para evitar que se produzcan problemas ambientales tales como: inestabilidad, represamiento y/o contaminación de ríos o quebradas, inestabilidad de los taludes naturales, afectaciones sobre la vegetación o fauna, alteraciones del drenaje natural, inadecuado manejo de los escombros, daños en propiedades ajenas, etc.
- De igual manera se deberá determinar la ubicación de las Fuentes de Agua y efectuar su análisis químico para determinar su calidad y cantidad para ser usada en la obra (para mezclas de concreto, capas granulares y otros).
- El Equipo Formador evaluará los requerimientos de los accesos a las Canteras y Fuentes de Agua, considerando las necesidades de construirlos o mejorarlos, señalará también si los accesos se ubican dentro de propiedades de terceros.
- El Equipo Formador presentará un Plano de Canteras y Fuentes de Agua, en el cual detallará en forma concreta resumida los resultados de las investigaciones de Campo y Memoria Descriptiva (entre otros aspectos: Ubicación de las Canteras y Fuentes de Agua, longitud y estado (transitabilidad) de los accesos, características de los agregados, usos, potencia, rendimiento, tratamiento, periodo y equipo de explotación).

1.7 ESTUDIO HIDRÁULICO E HIDROLÓGICO, OBRAS DE DRENAJE Y OBRAS DE ARTE.
HIDROLOGÍA

- Recopilación de estudios existentes e información hidrometeorológica y cartográfica disponibles en la zona de estudio (elaboradas o monitoreadas por instituciones autorizadas).

Carlos Manuel Peña Castillo
INGENIERO CIVIL
REG. CIP 234895

YENNIFER ROJAS ESPINOZA
71049249
Bachiller en Ingeniería Civil

ECONOMISTA
C.R.E.P. N° 1284

MUNICIPALIDAD DISTRITAL DE TAMBOGRANDE
PRESIDENTE
COMITÉ DE SELECCIÓN

MUNICIPALIDAD DISTRITAL DE TAMBOGRANDE
PRIMER MIEMBRO
COMITÉ DE SELECCIÓN

MUNICIPALIDAD DISTRITAL DE TAMBOGRANDE
SEGUNDO MIEMBRO
COMITÉ DE SELECCIÓN



- Presentarán el inventario y las conclusiones de la revisión de estudios existentes; así mismo, se presentarán los registros históricos de las estaciones meteorológicas analizadas (precipitación y/o caudales máximos de avenidas).
- Reconocimiento global de las cuencas o sub cuencas que interceptan y/o inciden en los accesos a la vía. Determinar los parámetros físicos de cuenca de cada una de ellas (área, longitud del curso principal, pendiente, cobertura vegetal, etc.). Presentarán el plano de cuencas en impresión CAD, identificando el nombre de quebradas y/o ríos y las obras de arte existentes.
- El informe de reconocimiento de campo, estará acompañado de vistas fotográficas, se indicará las progresivas y magnitud de todos los sectores críticos que inciden en la estabilidad del acceso como: flujos superficiales, erosión en cárcavas, zonas de taludes afectadas por filtraciones de agua, cruce de quebradas importantes, etc. y plantearán las soluciones de ingeniería más adecuadas desde el punto de vista hidráulico – drenaje y del estudio integral.
- El Equipo Consultor presentará el análisis y diseño hidrológico, el cual deberá contener como mínimo, hidrogramas, análisis de frecuencias y pruebas de ajustes (Smimov – Kolgomorov). Presentar memoria de cálculo y conclusiones del análisis.

HIDRÁULICA

- Se desarrollará el análisis y evaluación de la necesidad de considerar el diseño de cunetas en la carretera existente para ello deberá fundamentar la elección del sitio, el ancho de sección propuesta, el tipo de revestimiento y la pendiente de la misma, de ser necesario la utilización de estas obras de arte.
- Se deberá estudiar el efecto que la carretera proyectada tiene sobre los canales y cursos de agua existentes, cuyo trazado deba ser modificado.
- Se debe aplicar el Manual de Hidrología, Hidráulica y Drenaje que el MTC tiene vigente al momento de la elaboración del proyecto.
- El Dimensionamiento de las obras de drenaje se efectuará de acuerdo a los resultados del Estudio de Hidrología, basado en series estadísticas de información hidrológica de eventos máximos disponibles en el área del estudio.
- El diseño de las obras de drenaje se efectuará de acuerdo a resultados del Estudio de Hidrología y en base a una evaluación geotécnica e Hidrológica de las condiciones existentes, definiendo su ubicación y características con toda exactitud, realizando los levantamientos topográficos necesarios.
- Para proyectar una estructura de drenaje será necesario compatibilizar los aportes hídricos máximos de la cuenca hidrográfica respectiva con la capacidad hidráulica del canal natural en la sección de interés. Los cálculos hidráulicos (tirante de agua, sección mojada, altura libre, velocidad de flujo, etc.) deberán ser incluidos en el estudio de pre inversión.
- Se propondrá y diseñará las Obras de Arte requeridas, tales como cunetas, Zanjas, sub. Drenes, obras para el control de la erosión socavación de la plataforma, badenes, alcantarillas, pontones, muros etc., según corresponda. Se anexará plano de detalle.
- Se deberá realizar una evaluación hidráulico – estructural de las obras de drenaje existentes (pontones, alcantarillas, cunetas, badenes, etc.) indicando ubicación, tipo de obra, material, dimensión, estado estructural e hidráulico e indicar cuales requieren ser conservadas, mejoradas y/o reemplazadas.
- Las obras de drenaje longitudinal (cuneta lateral, cuneta de coronación, zanjas abiertas, canales, etc.) deberán proyectarse indicando ubicación, dimensiones hidráulicas, tipo de revestimiento pendiente, punto de descarga, etc., en compatibilidad con el régimen pluvial, tipo de material predominante, dotándose de aliviaderos con el objeto de proteger los taludes superior e inferior de la plataforma vial, en ninguno de los casos las longitudes de las cunetas deben ser superior a 250 m, las que deben desembocar en una alcantarilla o aliviadero. Las características geométricas, se definirán según criterios hidráulicos y de seguridad vial.
- Las estructuras de aproximación y alivio de todas las obras de drenaje transversal (alcantarillas, pontones, badenes, etc.) deberán establecerse consistentemente.
- Se deberán definir los sectores que requieren elevar la cota de la sub-rasante por razones de hidrología y drenaje.

Carlos Michael Peña Castillo
INGENIERO CIVIL
REG. CIP 234695

YENNIFER ROJAS ESPINOZA
71049249
Bachiller en Ingeniería Civil

PRESIDENTE
COMITÉ DE SELECCIÓN

PRIMER MIEMBRO
COMITÉ DE SELECCIÓN

SEGUNDO MIEMBRO
COMITÉ DE SELECCIÓN



- En zonas pantanosas, con presencia de materiales de mala calidad, turbas y arcillas muy plásticas deberá indicarse su reemplazo precisando la profundidad necesaria a ser removida y características del material de reemplazo
- En tramos con predominancia de material fino y niveles freáticos superficiales, la estructura del pavimento deberá protegerse con una capa drenante colocada entre la sub rasante y la base (o sub-base), con el objeto de romper y controlar el ascenso capilar.
- En sectores con presencia de niveles freáticos superficiales de incidencia negativa para la estructura vial y/o afloramientos de flujos sub-superficiales (ojos de agua, filtraciones) se proyectará un sistema de drenaje subterráneo (sub-drenes) tanto longitudinal como transversal. Dichos sistemas deberán ser compatibles con el material predominante del lugar en cuanto a granulometría y conductividad hidráulica, de manera tal que el nuevo nivel freático o zona saturada se encuentra como mínimo de 1.20 m con respecto a la cota de la sub-rasante proyectada. Los sub-drenes deberán contar con cajas de registro o de observación con un espaciamiento no mayor de 100 metros y/o ubicados en los puntos de inflexión del tramo respectivo, lo cual permitirá además efectuar trabajos de mantenimiento del sistema de sub-drenaje.
- Cuando se atraviesa zonas agrícolas, adecuar el Sistema de Drenaje con el Sistema de Riego establecido en la zona, para mejorar su funcionamiento y serviciabilidad, colocando apropiadamente los pases de agua mediante alcantarillas.
- Las obras de protección y defensa deberán ser diseñadas tanto en aquellos tramos en donde la vía presente comprometida su estabilidad; así como también, en lugares adyacentes a la obra de arte y drenaje (muros, puentes, pontones, alcantarillas, etc.) que presenten peligro actual y/o potencial de colapso o destrucción por acción erosiva del agua.
- El Consultor deberá proyectar la obra más adecuada (muros de contención, espigones, diques enrocados, gaviones, etc.) debiendo establecer longitud, altura (encima del nivel de aguas máximas), nivel de desplante de la estructura seleccionada (debajo del nivel de socavación) anexas plano de detalle.
- El Consultor en la especialidad de hidráulica e hidrología elaborará el Diseño y los Planos de las Obras de Arte proyectadas, alcanzadas en la Planta General, con coordenada de ubicación en el Sistema de Coordenadas WGS84 Zona 17 Sur.
- El Consultor en la especialidad de hidráulica e hidrología elaborará el sustento de metrados y de la especialidad según las características establecidas en la normatividad vigente.

OBRAS DE ARTE

Este estudio permitirá definir y diseñar el tipo de las estructuras de drenaje como badenes o alcantarillas y el diseño estructural de las mismas que se utilizarán para drenar adecuadamente las quebradas en conformidad con el Estudio de Topografía, Estudio de Hidrología e Hidráulica y Estudio de Mecánica de Suelos.

Adicionalmente, el Consultor del Estudio de Estructuras y Obras de Arte deberá tener en cuenta lo siguiente:

- Respecto a la capacidad de carga admisible del terreno, nivel freático y de desplante, probable asentamiento, niveles de agua máxima, mínimas, etc. que sean requeridos deberá coordinar con el Formador para el alcance del Estudio de Mecánica de Suelos, Hidrología e Hidráulica.
- Plantear alternativas para cada tipo de estructura. Asimismo, deberá tener en cuenta las consideraciones respectivas contenidas en las normas sísmicas vigentes en la República del Perú para los diferentes tipos de estructuras y obras de arte que se proyectaran.
- Desarrollar las Memorias Descriptivas de las Estructuras Propuestas que incluirán: descripción de todas las alternativas que fueron evaluadas para cada tipo de estructura y presentar el diseño típico de las estructuras en base a planos correspondientes a la especialidad y que permitan definir completamente las estructuras.

DETERMINACIÓN DE DM y DME Y PATIO DE MANIOBRAS

Determinación de las Áreas destinadas a los Depósito de Materiales (DM) y Depósitos de Materiales Excedentes (DME) y Patio de Maniobras; para lo cual se deberá identificar las áreas correspondientes

Carlos Manuel Peña Castillo
INGENIERO CIVIL
REG. CIP 234695

JENNIFER ROJAS ESPINOZA
71049249
Bachiller en Ingeniería Civil

PRESIDENTE
COMITÉ DE SELECCIÓN

PRIMER MIEMBRO
COMITÉ DE SELECCIÓN

SEGUNDO MIEMBRO
COMITÉ DE SELECCIÓN



acorde a lo establecido en el Manual de Carreteras - Especificaciones Técnicas Generales para Construcción EG – 2013, Sección 209 – Conformación y Acomodo de DME¹. Para ello se deberá contar con las autorizaciones correspondientes.

1.8 ESTUDIO DE EVALUACIÓN AMBIENTAL PRELIMINAR (EAP).

La Evaluación Preliminar se realizará tomando en cuenta lo establecido en el Art. 5° de la RM N° 052-2012-MINAM

Se evaluarán los aspectos positivos y negativos considerando la flora, fauna, aire, tierra, entre otros aspectos. Este trabajo será encargado a un profesional con experiencia evaluaciones ambientales.

1.9 ESTUDIO DE ANÁLISIS Y ESTIMACIÓN DE RIESGOS DE DESASTRES.

El análisis y estimación de riesgo de desastre se realizará considerando los siguientes alcances generales (sin pretender ser limitativos):

Para la fase de planeamiento y organización, la recopilación de información básica necesaria para el proyecto.

- Para la fase de trabajo de campo, se realizará la: coordinación y reconocimiento de las cuencas a estudiar.
- Identificación y caracterización del peligro.
- Análisis y caracterización de la vulnerabilidad.
- Consolidado e Informe Preliminar (Reporte Preliminar de Estimación del Riesgo – REPER).
- Para la fase de gabinete, se deberá tener presente el proceso y sistematización de la información de campo.
- Redacción del informe final.

Participará con los profesionales de las demás especialidades para el diagnóstico situacional del proyecto, análisis de involucrados, identificación del problema, planteamiento de objetivos y alternativas de solución. Propondrá la forma de reducción del riesgo identificado, que permitan disminuir la generación de peligros lo cuales serán presupuestados.

1.10 PROGRAMACIÓN, METRADOS, COSTOS Y PRESUPUESTOS.

La elaboración de los metrados, análisis de costos unitarios, presupuestos y programación de ejecución de obra se realizarán considerando todos los resultados de los Estudios Técnicos (Topografía, Inventario Vial, Estudio de Mecánica de Suelos, Estudio Hidrológico e Hidráulica, y el Estudio de Diseño Geométrico Vial) y considerando los siguientes alcances generales (sin pretender ser limitativos):

- Estimar los metrados por partidas para cada actividad considerada en el presupuesto de obra, sobre la base de los planos y/o datos o soluciones técnicas adoptadas para superar los defectos y mejorar sus características técnicas, con vistas a garantizar la accesibilidad permanente del camino. Deberá adjuntar los sustentos respectivos. (Planillas de Metrados por cada Partida).
- Se deberán elaborar los análisis de precios unitarios y presupuesto incluyendo materiales, equipo y mano de obra para cada una de las partidas que integran la obra, según se establece en las Normas del MTC. Se dará énfasis a la maximización de uso de mano de obra, calificada y no calificada de la zona de estudios.
- Programación de Ejecución de Obra en formato Excel.
- Presentar el calendario valorizado de ejecución de obra, considerando las restricciones que puedan existir para su normal desenvolvimiento, tales como lluvias o condiciones climáticas adversas de ser el caso, dificultad de acceso a ciertas áreas, etc.
- Deberá también presupuestar los costos de operación y mantenimiento rutinario y periódico, de acuerdo al documento de Manual de Carreteras para el Mantenimiento o Conservación Vial de Carreteras, marzo 2014.

¹ Según lo ordena la Ley N.° 27314 Ley General de Residuos Sólidos y su Reglamento aprobado por D.S. N.° 057-2004-PCM

Carlos Manuel Peña Castillo
INGENIERO CIVIL
REG. CIP 234695

YENNIFER ROJAS ESPINOZA
71049249
Bachiller en Ingeniería Civil

PRESIDENTE
COMITÉ DE SELECCIÓN

PRIMER MIEMBRO
COMITÉ DE SELECCIÓN

SEGUNDO MIEMBRO
COMITÉ DE SELECCIÓN



159

29

8.2 Elaboración del proyecto de inversión pública

Para la realización de la formulación del estudio este se desarrollará de acuerdo con los parámetros y normatividad vigente del Sistema Nacional de Programación Multianual y Gestión de Inversiones; para las alternativas de solución y seleccionar la alternativa óptima y de mayor viabilidad. Los parámetros bajo los cuales se otorgará la aprobación será de acuerdo a lo estipulado en el artículo 23 numeral 23.6 de la Directiva N° 001-2019-EF/63.01 Directiva General del Sistema Nacional de Programación Multianual y Gestión de Inversiones que a la letra dice: "...Las UF deben aplicar las fichas técnicas de los Formatos N° 06-A: Ficha Técnica General Simplificada o Formato N° 06-B: Ficha Técnica General para proyectos de inversión de baja y mediana complejidad, salvo que el Sector funcionalmente competente haya aprobado la ficha técnica simplificada, la ficha técnica específica para proyectos de baja y mediana complejidad o haya aprobado la estandarización de proyectos de inversión, en cuyo caso son de aplicación estas últimas a nivel de perfil y los lineamientos técnicos y pautas que orientarán la ejecución del mismo...".

En tal sentido, se deberá formular el estudio en concordancia con lo establecido por el Sector Transportes y Comunicaciones aprobado con Resolución Ministerial N° 833-2018 MTC/01 se aprueba contenidos de "Ficha Técnica Estándar", Instructivo y Líneas de Corte para la Formulación y Evaluación de Proyectos de Inversión en Carreteras Interurbanas. Así mismo, a fin de mejorar la calidad del estudio se recomienda tener en cuenta la Guía General para la Identificación, Formulación y Evaluación de Proyectos de Inversión.

Para la elaboración del estudio de pre inversión se deberá considerar, entre otros: (i) las normas técnicas que los sectores hayan emitido en relación con la tipología del proyecto; (ii) las normas y regulaciones que sobre la inversión pública se considere en otros Sistemas Administrativos o Funcionales, tales como el Sistema Nacional de Gestión del Riesgo de Desastres (SINAGERD), Sistema Nacional de Evaluación de Impactos Ambientales (SEIA, Directiva de Concordancia entre el SEIA y el Invierte.pe); (iii) los procedimientos de Contrataciones y Adquisiciones del Estado; (iv) los permisos, autorizaciones, licencias, certificaciones, que se requieran; y, (v) los probables impactos del Cambio Climático en la sostenibilidad del proyecto.

8.2.1 Parte Económica

RESUMEN EJECUTIVO

En este resumen, se deberá presentar una síntesis del estudio que contemple los siguientes temas:

A. Información general del proyecto:

Nombre del proyecto: deberá contener la naturaleza y el objeto de la intervención, así como la localización. Unidad Formuladora (UF), Unidad Ejecutora de Inversiones (UEI) recomendada, localización geográfica (incluida la georreferenciación), duración de la ejecución, fecha estimada de inicio de la ejecución, e inversión total del proyecto. Señalar el servicio público con brecha identificada y priorizada relacionada con el proyecto, así como el indicador de producto asociado a dicha brecha, según la Programación Multianual de Inversiones al cual corresponda.

B. Planeamiento general del proyecto: Se señalarán los objetivos y medios fundamentales del proyecto. Se detallarán las alternativas de solución que han sido evaluadas, precisándose las acciones que se incluyen en cada una. Si la alternativa de solución es única se sustentará el resultado.

C. Determinación de la brecha oferta y demanda: Se incluirá la tabla de balance de oferta y demanda proyectado en el horizonte de evaluación del proyecto. Se precisará el enfoque metodológico, los parámetros y supuestos utilizados para las estimaciones y proyecciones de la demanda y la oferta. Se precisará el número de beneficiarios directos del proyecto.

D. Análisis técnico del Proyecto: Se presentará las alternativas de localización, tamaño y tecnología que se hayan evaluado, indicando los factores que se han considerado para su definición y el sustento de la selección. De ser el caso, sustentar porque no se ha considerado más de una alternativa técnica.

E. Costos del Proyecto: Incluir una tabla con el cronograma de los costos de inversión a precios de mercado desagregados por competentes. Sustentar de manera concisa la información utilizada para la estimación de los

Carlos Manuel Peña Castillo
INGENIERO CIVIL
REG. CIP 234695

Juan Gabriel Erisanto Sagu
ECONOMISTA
C.P.E.R. N° 1204

YENNIFER ROJAS ESPINOZA
71049249
Bachiller en Ingeniería Civil

MUNICIPALIDAD DISTRITAL DE TAMBOGRANDE
PRESIDENTE
COMITÉ DE SELECCIÓN
MUNICIPALIDAD DISTRITAL DE TAMBOGRANDE
PRIMER MIEMBRO
COMITÉ DE SELECCIÓN
MUNICIPALIDAD DISTRITAL DE TAMBOGRANDE
SEGUNDO MIEMBRO
COMITÉ DE SELECCIÓN



costos. Incluir tabla del cronograma de los costos de operación y mantenimiento, así como los costos de reposición cuando corresponda. Sustentar de manera concisa la información utilizada para la estimación de los costos. Se precisará el costo de inversión por beneficiario.

F. Evaluación social: Señalar de manera concisa los beneficios y costos sociales del Proyecto, la metodología, parámetros y supuestos asumidos para su estimación. Precisar los indicadores de rentabilidad social y presentar el ranking de alternativas de acuerdo al criterio de decisión elegido (VAN social o costo-eficacia). Señalar las variables a las cuales es más sensible el proyecto y los rangos de variación que afectarían la rentabilidad social o la selección de alternativas.

G. Sostenibilidad del Proyecto: Señalar los riesgos que se han identificado en relación con la sostenibilidad del proyecto y las medidas que se han adoptado. Mostrar el porcentaje de cobertura del financiamiento de los costos de operación y mantenimiento, a partir de las diferentes fuentes de ingresos que el proyecto es capaz de generar, según sea el caso.

H. Gestión del Proyecto: Precisar la organización que se adoptará y la asignación de responsabilidades y recursos para la ejecución del proyecto y su posterior operación y mantenimiento.

I. Marco Lógico: Incluir el marco lógico de la alternativa seleccionada, a nivel de propósito, componentes y fines directos, precisando los indicadores y metas.

FICHA TECNICA ESTANDAR

I. DATOS GENERALES:

1. ARTICULACION CON EL PROGRAMA MULTIANUAL DE INVERSIONES (PMI)

- 1.1 Servicios públicos con brecha identificada y priorizada
- 1.2 Indicador del producto asociado a la brecha de servicios
- 1.3 Definición del servicio público o de la cartera de servicios

2. NOMBRE DEL PROYECTO

El nombre del proyecto de inversión deberá indicar la naturaleza de intervención, además de identificar el objeto del proyecto y su ubicación, el mismo que deberá mantenerse durante todo el horizonte de evaluación del proyecto.

3. RESPONSABILIDAD FUNCIONAL (Según Anexo N° 07 – RM N° 035-2018-EF/15)

Este acápite se desarrolla sobre la base del Anexo N° 07 de la Resolución Ministerial N° 035-2018-EF/15 que aprueba la Directiva para la Programación Multianual que Regula y Articula la Fase de Programación Multianual del Sistema Nacional de Programación Multianual y Gestión de Inversiones y la Fase de Programación del Sistema Nacional de Presupuesto, que muestra la Función, División Funcional, Grupo Funcional y el Sector Responsable, en los cuales se debe ubicar el proyecto.

4. INSTITUCIONALIDAD

En este acápite se considera información de las Áreas u Órganos dentro de la Entidad que actúan en el marco del Sistema Invierte.pe

- A. Oficina de Programación Multianual de Inversiones (OPMI)
- B. Unidad Formuladora (UF)
- C. Unidad Ejecutora de Inversiones (UEI)
- D. Unidad Ejecutora Presupuestal (UEP)

5. UBICACIÓN GEOGRAFICA

Colocar la ubicación geográfica del proyecto de inversión, precisando el departamento, provincia, distrito y centro poblado. Asimismo, se deberá especificar la codificación del Ubigeo el cual incluya el código del departamento, provincia y distrito.

Carlos Manuel Peña Castillo
INGENIERO CIVIL
REG. CIP 23486F

YENNIFER ROJAS ESPINOZA
71049249
Bachiller en Ingeniería Civil

Juan Carlos Grisanto Saguma
ECONOMISTA
C.P.E.P. N° 1204

MUNICIPALIDAD DISTRITAL DE TAMBOGRANDE
PRESIDENTE
COMITÉ DE SELECCIÓN
MUNICIPALIDAD DISTRITAL DE TAMBOGRANDE
PRIMER MIEMBRO
COMITÉ DE SELECCIÓN
MUNICIPALIDAD DISTRITAL DE TAMBOGRANDE
SEGUNDO MIEMBRO
COMITÉ DE SELECCIÓN



II. IDENTIFICACIÓN

6. UNIDAD PRODUCTORA DE SERVICIOS (UP)

Es el conjunto de recursos o factores productivos (infraestructura, equipos, personal, organización, capacidades de gestión, entre otros) que, articulados entre sí, tienen la capacidad de proveer bienes y/o servicios públicos a la población. En este caso, la UP es la carretera con todos sus elementos (puentes, obras de arte) y su operador que está a cargo del mantenimiento.

Para la ficha es necesario, asociarlo a la nomenclatura del Registro Nacional de Carreteras (RENAC) del Sistema Nacional de Carreteras (SINAC).

En la ficha deberá adjuntarse una imagen de la UP, para ello se recomienda tener en cuenta los mapas viales del Sector, teniendo en cuenta el siguiente Link:

http://portal.mtc.gob.pe/transportes/caminos/normas_carreteras/mapas_viales.html

7. PROBLEMA CENTRAL, CAUSAS Y EFECTOS

Se deberá especificar con precisión el problema central identificado, el cual debe ser planteado sobre la base del diagnóstico del área de estudio de la UP y de los involucrados, analizando y determinando las principales causas que lo generan, así como los efectos que éste ocasiona.

8. POBLACION DEL AREA DE INFLUENCIA O BENEFICIADA

En general para proyectos de carreteras el área de influencia abarca el ámbito donde se localizan los afectados por el problema a resolver, esto implica el área contigua a la carretera a ser intervenida. Por lo general, el área de influencia del proyecto puede ser considerada como el área de estudio, por ende, la población del área de influencia o beneficiada corresponde a la población de los centros poblados o localidades que lo conforman.

9. DEFINICION DE LOS OBJETIVOS DEL PROYECTO

9.1. Objetivo

Descripción del objetivo central

El objetivo central es la situación que se pretende lograr luego de la intervención con el proyecto. Este objetivo siempre estará asociado a la solución del problema central; por ello, la forma más fácil de definir el objetivo central del Proyecto de inversión es a través de la identificación de la situación deseada, es decir, el problema solucionado.

Principales Indicadores del Objetivo Central

Señalar al menos un indicador que permita la medición de los cambios producidos por el proyecto sobre la población objetivo. Medir el (los) indicador(es) planteado(s) en el año base (situación sin proyecto) de acuerdo a la fuente de verificación.

9.2. Medios Fundamentales

Se relacionan directamente con el objetivo central y se construyen a partir de las causas indirectas, son denominados como la línea de acción de los proyectos o componentes del mismo.

10. ANALISIS DE INVOLUCRADOS

La matriz de involucrados incluye información sobre los grupos sociales y entidades públicas o privadas, que tendrán relación con la ejecución, la operación y el mantenimiento del proyecto. Entre los grupos involucrados están:

- o Los potenciales beneficiarios del Proyecto de inversión.
- o Los pobladores que deben otorgar derechos de pase.
- o Los que pudiesen ser afectados en la ejecución u operación, como la asociación de regantes o comunidades campesinas.
- o Las entidades que financiarán el Proyecto de inversión.

Rafael Peña Castillo
INGENIERO CIVIL
REG. CIP 234695

YENNIFER ROJAS ESPINOZA
71049249
Bachiller en Ingeniería Civil

Juan Gabriel Crespo Saguma
ECONOMISTA
C.P.E.P. N° 1234

MUNICIPALIDAD DISTRITAL DE TAMBOGRANDE
PRESIDENTE
COMITE DE SELECCION

MUNICIPALIDAD DISTRITAL DE TAMBOGRANDE
PRIMER MIEMBRO
COMITE DE SELECCION

MUNICIPALIDAD DISTRITAL DE TAMBOGRANDE
SEGUNDO MIEMBRO
COMITE DE SELECCION



2.6

- o Las entidades públicas o privadas que participan o apoyan en la ejecución y mantenimiento de la vía.

11. DESCRIPCION DE LA SOLUCION PLANTEADA

Describir la alternativa de solución planteada (Por ejemplo: longitud, número de carriles, tipo de superficie de rodadura), sobre la base del análisis de las acciones que concretarán los medios fundamentales. El cuadro que se presenta está conformado por una sola alternativa de solución. La alternativa deberá considerar un enfoque sostenible ante cambios climáticos y gestión de desastres.

NOTA: De evidenciarse solo una alternativa de solución, el formulador deberá sustentar las razones.

12. REQUERIMIENTOS TECNICOS, REGULATORIOS Y/O NORMATIVOS

Considerar los aspectos técnicos y regulatorios que el proyecto deberá cumplir durante la ejecución y funcionamiento (disponibilidad de terrenos, cumplimiento de permisos y autorizaciones, entre otros).

III. FORMULACION Y EVALUACION

13. HORIZONTE DE EVALUACIÓN

Se define el horizonte de evaluación como el número de años para el cual se elaboran los flujos de costos del proyecto, con el fin de obtener su indicador de costo – eficiencia. Este período comprende la fase de ejecución y funcionamiento. Al respecto, el horizonte de evaluación para proyectos de Mejoramiento, Recuperación y Creación (Construcción) de infraestructura definitiva pavimentada, será de 20 años; y para el caso de infraestructura definitiva con suelos estabilizados o vías no pavimentadas con soluciones básicas, el horizonte será de 10 años.

14. ESTUDIO DE MERCADO DEL SERVICIO PUBLICO

14.1. Análisis de la demanda

La demanda en un proyecto de infraestructura vial, está referida a la cantidad de vehículos que transitan por la vía materia de estudio, su cálculo de determinación en base a los conteos vehiculares que se realicen en el estudio de tráfico.

Asimismo, la demanda del proyecto está referida al flujo vehicular actual y futuro (tráfico normal, generado y desviado), durante su horizonte de evaluación.

14.2. Análisis de la oferta

El análisis de la oferta vial está referido a describir la situación actual de la vía; es decir el estado en que se encuentra tanto el camino o carretera interurbana a intervenir como los servicios de transporte disponibles.

A efectos de comparar la oferta con la demanda, se asumirá la oferta como el nivel de tráfico actual, es decir el tránsito normal y su proyección.

14.3. Balance oferta - demanda

El balance de la oferta – demanda, se determina a partir de la comparación entre la demanda con proyecto y la oferta sin proyecto durante el horizonte de evaluación del proyecto.

Para efectuar el balance y estimar la brecha entre la demanda y la oferta (sin proyecto) es necesario que ambas variables se expresen en la misma unidad de medida, en este caso expresado en IMDA (Índice Medio Diario Anual).

14.4. Nivel de Brecha Asociado

Los proyectos tienen que estar alineados con el cierre de brechas. Será la cuantificación del servicio que representa el proyecto en términos de la brecha asociada a la infraestructura, cuyo indicador ha sido identificado en el ítem 1.2. El valor de dicha brecha será el número de kilómetros (Km) intervenidos por el proyecto.

15. COSTO DEL PROYECTO

15.1. Costos de inversión

Carlos Manuel Peña Castillo
INGENIERO CIVIL
REG. CIP 234695

YENNIFER ROJAS ESPINOZA
71049249
Bachiller en Ingeniería Civil

Juan Gabriel Grisanta Saguma
ECONOMISTA
C.P.E.P. N° 1284

MUNICIPALIDAD DISTRITAL DE TAMBOGRANDE
PRESIDENTE
COMITÉ DE SELECCIÓN

MUNICIPALIDAD DISTRITAL DE TAMBOGRANDE
PRIMER MIEMBRO
COMITÉ DE SELECCIÓN

MUNICIPALIDAD DISTRITAL DE TAMBOGRANDE
SEGUNDO MIEMBRO
COMITÉ DE SELECCIÓN



25

Deberá anotar los componentes requeridos para la ejecución del proyecto de inversión. Cada componente deberá indicar la unidad de medida, la cantidad necesaria para ejecutar el proyecto, costos estimados y el monto de inversión estimado necesario para la ejecución e implementación del proyecto.

15.2. Cronograma de ejecución financiera

En este acápite se deberá tomar los costos asociados al proyecto en base a su cronograma de avance físico programado. El avance deberá ser mensual, bimestral o trimestral de su ejecución financiera, totalizando el 100% la sumatoria de los avances.

15.3. Cronograma de ejecución física

En este cuadro se deberá considerar el avance físico del proyecto, registrando el porcentaje previsto de avance mensual, bimestral o trimestral de su ejecución física, totalizando el 100% la sumatoria de los avances.

15.4. Costos de operación y mantenimiento con y sin proyecto

Se estimarán todos los costos de operación y mantenimiento en los que se incurrirá una vez ejecutado el proyecto de inversión, es decir, durante la fase de funcionamiento (incluidos aquellos de las medidas de reducción del riesgo y de mitigación de impactos ambientales negativos).

16. CRITERIO DE DECISIÓN DE INVERSIÓN

Para la evaluación social de este tipo de proyectos (creación, mejoramiento y recuperación), se empleará la metodología Costo-Eficiencia, presentando como indicadores: El Valor Actual de Costos (VAC), Costo por Capacidad de Producción, que resulta de dividir el VAC entre el kilometraje, beneficiario directo o vehículo, según corresponda.

17. SOSTENIBILIDAD

17.1. Responsable de la operación y mantenimiento

Indicar el responsable de la operación y mantenimiento del proyecto de inversión. En el caso de que sea una Entidad pública se deberá indicar el nombre de la Entidad Responsable; en los casos que los responsables sean organizaciones populares o los beneficiarios se señalará a los mismos y se detallará brevemente como se operará y mantendrá el proyecto.

17.2. ¿Es la Unidad Ejecutora de Inversiones la responsable de la Operación y Mantenimiento del Proyecto de Inversión con cargo a su Presupuesto Institucional?

Se deberá indicar si la Unidad Ejecutora de Inversiones es o no la responsable de la operación y mantenimiento; asimismo, se anotarán los documentos y el nombre de la Entidad u Organización donde se sustente los acuerdos institucionales u otros que garanticen el financiamiento de los gastos de operación y mantenimiento.

17.3. ¿El área donde se ubica el proyecto ha sido afectada por algún desastre?

Indicar si el proyecto se ubica en un área afecta por algún desastre, en la cual se deberá gestionar en forma prospectiva el riesgo, entendido como el planteamiento del conjunto de medidas que deben realizarse con el fin de evitar y prevenir el riesgo futuro, incluyendo las medidas de gestión correctiva de riesgo para el proyecto.

Para gestionar el riesgo se debe tener presente las acciones que se desarrollarán con el proyecto y analizar si se generaría riesgo para la UP que se instalaría, o para los elementos de esta sobre los que se intervendrá. Asimismo, se deberá anotar las medidas consideradas en el proyecto para mitigar el riesgo de desastre.

18. MODALIDAD DE EJECUCIÓN

Se debe especificar la modalidad de ejecución presupuestal del proyecto sustentando los criterios aplicados para la selección; las modalidades pueden ser por "Administración Indirecta" (Contrata, Asociación Pública Privada (APP), núcleo ejecutor u obras por impuestos) o por "Administración Directa".

19. IMPACTO AMBIENTAL

Se deberá identificar y anotar en el cuadro los impactos negativos que generará el proyecto de inversión durante su etapa de ejecución y posterior operación, y las correspondientes medidas de prevención, control y/o mitigación que se proponen; medio de verificación de cumplimiento.

20. CONCLUSIONES Y RECOMENDACIONES

Señalar la alternativa, explicitando los criterios que se han considerado; asimismo, se deberá recomendar las acciones posteriores a realizar en relación al ciclo de inversión.

Carlos Manuel Peña Castillo
INGENIERO CIVIL
REG. CIP 234695

YENIFER ROJAS ESPINOZA
71049249
Bachiller en Ingeniería Civil

Juan Gabriel Casanova Segura
ECONOMISTA
C.P.E.P. N° 1264

MUNICIPALIDAD DISTRITAL DE TAMBOGRANDE
PRESIDENTE
COMITÉ DE SELECCIÓN

MUNICIPALIDAD DISTRITAL DE TAMBOGRANDE
PRIMER MIEMBRO
COMITÉ DE SELECCIÓN

MUNICIPALIDAD DISTRITAL DE TAMBOGRANDE
SEGUNDO MIEMBRO
COMITÉ DE SELECCIÓN



21. FIRMAS

La Ficha Técnica Estándar debe estar suscrita por el Formador y por el responsable de la Unidad Formuladora (La información registrada en la Ficha tiene carácter de Declaración Jurada - DS. N° 027-2017-EF)

Anexos:

Se deberá adjuntar los siguientes documentos que complementen y sirvan de sustento a la Ficha Técnica Estándar:

Anexo N° 01: Estudio de Tráfico.

Anexo N° 02: Reconocimiento por tramos.

Anexo N° 03: Estructura de presupuestos estimado.

Otros anexos documentarios

8.2.2 Parte Técnica

a) Memoria Descriptiva

El Proyectista indicará la ubicación de la construcción, el punto de inicio y final de la carretera en estudio, los trabajos a ejecutarse, el valor referencial, tiempo de ejecución, modalidad de ejecución, objetivos y metas respectivas, fuente de financiamiento, etc.

b) Planilla De Metrados

Es la cuantificación minuciosa y ordenada de cada una de las partidas que intervienen en el proyecto, debiéndose prever todo aquello que de alguna manera representa un costo para su ejecución. Los metrados del Proyecto de Inversión Pública deben estar sustentados por cada partida, con la planilla respectiva y con los gráficos y/o croquis explicativos que el caso requiera.

En general la sustentación de los metrados, deberá ser detallada, clara y precisa a fin de facilitar su verificación, debiendo referenciarse a ejes, u otro que permita su rápida identificación.

Los metrados se harán desagregados de acuerdo a los componentes que se definen en el Estudio de Pre inversión, diferenciando los que corresponden a Obras viales y obras de arte.

Se presentará un cuadro resumen de metrados por especialidad, considerando en una entrada (x) todas las partidas del Presupuesto y en otra entrada (y) todos los componentes identificados. Esto permitirá calcular adicionalmente al Valor Referencial, el costo de cada uno de los componentes.

c) Análisis De Precios Unitarios

De cada una de las partidas del Valor Referencial y demás documentos Técnicos, valorizando según sea el caso la mano de obra, materiales, equipo y otros gastos que sean necesarios.

Para efectos de determinar los precios reales de los insumos se efectuarán cotizaciones específicas las mismas que serán entregadas como sustento del precio definido. En el análisis del precio unitario de la partida se incluirá el flete correspondiente salvo que los precios de los insumos se hayan otorgado en la localidad de Piura o puestos en obra. Para el caso de los agregados estos serán considerados necesariamente puestos en obra.

El costo de la Mano de obra, se considerará de conformidad al Régimen de Construcción Civil.

El costo de la maquinaria y equipos será la calculada según norma técnica Resolución Directoral N° 035-2010/VIVIENDA/VMCS-DNC

d) Presupuesto

Carlos Manuel Peña Castillo
INGENIERO CIVIL
REG. CIP 234695

YENNIFER ROJAS ESPINOZA
71049249
Bachiller en Ingeniería Civil

Juan Gabriel Crisanto Segura
ECONOMISTA
C.R.E.P. N° 1204

MUNICIPALIDAD DISTRITAL DE TAMBOGRANDE
PRESIDENTE
COMITÉ DE SELECCIÓN

MUNICIPALIDAD DISTRITAL DE TAMBOGRANDE
PRIMER MIEMBRO
COMITÉ DE SELECCIÓN

MUNICIPALIDAD DISTRITAL DE TAMBOGRANDE
SEGUNDO MIEMBRO
COMITÉ DE SELECCIÓN



153

23

El Presupuesto deberá elaborarse considerando la estructura de un Proyecto de Inversión Pública, cuya modalidad de ejecución es indirecta o por contrata, es decir incluirá el Costo Directo, el Costo Indirecto (Gastos Generales y Utilidad) y el IGV, los que sumados conformarán el Presupuesto Total de ejecución de Obra.

El Presupuesto será determinado a precios vigentes como máximo al mes anterior de entrega del Proyecto de Inversión Pública y deberá considerar todas las metas precisadas en el Estudio de Pre inversión, de no haber alguna modificación debidamente sustentada.

El Presupuesto deberá incluir los Costos de Seguridad y Salud y los Costos de Mitigación que se determinen como resultado del Estudio de Impacto Ambiental.

Los Gastos Generales serán justificados detalladamente en hoja anexa la que se denominará Desagregado de Gastos Generales, determinándose el porcentaje correspondiente del costo directo de la obra.

En esta relación se incluirán tanto los Gastos relacionados con el tiempo de ejecución de la obra como son: Gastos de Administración en Obra, Gastos de Administración en Oficina, Gastos financieros relativos a obra; así como los no relacionados con el tiempo de ejecución de la obra como son: Gastos de Licitación y Contratación, Seguros etc.

e) Cotizaciones

Compendio de cotizaciones de los insumos que intervienen en el Análisis de Precios Unitarios, a la fecha en que se está presentando el Presupuesto.

La presentación de esta documentación es obligatoria debiendo referirse y cuantificarse el costo del insumo puesto en obra o indicando flete y otros conceptos que correspondan, de ser el caso.

Deberán presentarse como mínimo 02 cotizaciones para adquisición de insumos, maquinaria y equipos.

f) Planos

Comprende todos los planos necesarios para la correcta ejecución de la obra e incluye aparte de los planos de ubicación y localización, los planos claves, planos de sección y estructura de pavimento, planos de planta y perfiles longitudinales, planos de secciones transversales, planos de estructuras y obras de arte, planos de señalización y seguridad vial, con los detalles que correspondan para cada caso. Además, deberá existir un índice correlativo de estos planos.

8.3 Presentación de la Ficha Técnica Estándar

El Proyecto de Inversión Pública, podrá tener como Índice General, el siguiente:

Tomo I – Ficha Técnica Estándar

- ✓ Resumen Ejecutivo
- ✓ Ficha Técnica Estándar con sus respectivos anexos y formatos de campo
- ✓ Documentos de sostenibilidad del Proyecto
- ✓ Acuerdos y compromisos de afectaciones

Tomo II – Proyecto de Inversión Pública

- ✓ Memoria Descriptiva
- ✓ Planilla de Metrados.
- ✓ Estudio de Costos (Anexar base de Datos S10)
 - Cuadro resumen de metas físicas.
 - Resumen de Presupuesto
 - Presupuesto
 - Análisis de Gastos Generales
 - Análisis de Costos Unitarios.

Manuel Peña Castillo
INGENIERO CIVIL
REG. CIP 234695

YENNIFER ROJAS ESPINOZA
71049249
Bachiller en Ingeniería Civil

Juan Gabriel Cisneros Saguma
ECONOMISTA
C.P.E.P. N° 1204

MUNICIPALIDAD DISTRITAL DE TAMBOGRANDE
PRESIDENTE
COMITÉ DE SELECCIÓN

MUNICIPALIDAD DISTRITAL DE TAMBOGRANDE
PRIMER MIEMBRO
COMITÉ DE SELECCIÓN

MUNICIPALIDAD DISTRITAL DE TAMBOGRANDE
SEGUNDO MIEMBRO
COMITÉ DE SELECCIÓN



- Análisis de Sub Partidas (si fuera el caso).
- Relación de Insumos
- Relación de Equipo Mínimo
- Cotizaciones (mínimo 02)
- Desagregado de Supervisión
- Costos de Operación y Mantenimiento
- Anexos

Tomo III – Estudios Básicos de Ingeniería

- ✓ Estudio Topográfico
- ✓ Estudio de Mecánica de Suelos, canteras.
- ✓ Estudio de Tráfico
- ✓ Estudio hidrológico
- ✓ Informe de diseño de pavimento
- ✓ Informe de Estructuras, obras de arte y drenaje
- ✓ Informe de Señalización y Seguridad Vial (inventario vial)

Tomo IV – Planos

Planos de Ejecución del Servicio:

- ✓ Plano de Ubicación y Localización
- ✓ Plano de topografía y Plano Clave
- ✓ Sección y Estructura de Pavimento
- ✓ Planos de Inventario Vial
- ✓ Planos de Planta y Perfiles Longitudinales
- ✓ Plano de Secciones Transversales
- ✓ Plano de Movimiento de Tierras
- ✓ Planos de Obras de Arte
- ✓ Planos de detalles de obras de arte
- ✓ Planos de Señalización y Seguridad Vial, y otros de corresponder.

La relación descrita para el servicio no es determinante ni limitativa, por tal motivo el Consultor que realice la elaboración del Proyecto de Inversión Pública, deberá efectuar su opinión y/o análisis de acuerdo a la situación y/o problemática encontrada, para cumplir con el objetivo y alcance del servicio, así mismo se le comunicara para el respectivo levantamiento de observaciones. En ningún caso reemplaza al conocimiento de los principios básicos de la Ingeniería y técnicas afines, así como tampoco el adecuado criterio profesional; por lo que, en consecuencia, el Consultor será responsable de la calidad del estudio encomendado.

Toda labor descrita se traducirá con suficiencia en los planos de obra del proyecto; deberán ser aprobadas por la Municipalidad Distrital de Tambogrande, además de acuerdo a Reglamentos y Normas existentes.

Las ampliaciones de plazo que se generen serán de exclusiva y única responsabilidad del Consultor. El Consultor absolverá inmediata y oportunamente las consultas, respecto al Proyecto de Inversión Pública por ser de su responsabilidad en un plazo no mayor de 10 días calendarios de notificada expresamente por el Revisor, (la Municipalidad).

3.4 Documentación a presentar durante el desarrollo del proyecto de inversión pública

El consultor podrá, sobre la base de su experiencia y responsabilidad profesional y contractual, recomendar la inclusión o desarrollo de algún trabajo o documento técnico que permita mejorar, precisar o complementar el servicio y el objeto del mismo. Sin embargo, no podrá dejar de cumplir con lo siguiente:

Carlos Manuel Peña Castillo
INGENIERO CIVIL
REG. CIP 234695

YENNIFER ROJAS ESPINOZA
71049249
Bachiller en Ingeniería Civil

Juan Gabriel Crisanto Sotelo
ECONOMISTA
C.P.E.P. N° 1204

MUNICIPALIDAD DISTRITAL DE TAMBOGRANDE
PRESIDENTE
COMITÉ DE SELECCIÓN

MUNICIPALIDAD DISTRITAL DE TAMBOGRANDE
PRIMER MIEMBRO
COMITÉ DE SELECCIÓN

MUNICIPALIDAD DISTRITAL DE TAMBOGRANDE
SEGUNDO MIEMBRO
COMITÉ DE SELECCIÓN



8.4.1. Plan de trabajo

Este plan de trabajo se entregará a los Diez (10) días calendario de inicio del plazo contractual y debe contener el cronograma de actividades que el consultor realizará para garantizar el cumplimiento de sus obligaciones contractuales, debe de contener como mínimo lo siguiente.

- ☐ Objetivo de la consultoría
- ☐ Actividades que se realizarán a lo largo del servicio
- ☐ Equipo Técnico, y responsabilidades indicando nombre completo, profesión y cargo dentro del equipo técnico
- ☐ Lineamientos metodológicos para la elaboración del diagnóstico donde se requiere la recopilación, sistematización y análisis de información cuantitativa y cualitativa, de acuerdo a la recopilación de datos deberá especificar las fuentes de información (secundarias y primarias) a utilizar. El diagnóstico debe estar sólidamente respaldado indicando la fuente de información.
- ☐ Actividades a realizar según términos de referencia, Metas y plazos de ejecución del servicio
- ☐ Cronograma Gantt (recomendable usar el ms Project)
- ☐ Conclusiones y recomendaciones.

Deberá de estar firmado por el jefe del Proyecto y por el Representante Legal del Consultor de ser el caso.

8.4.2. Entrega de Estudios Básicos y Datos Generales e Identificación de FTE:

Este Informe se entregará a los 45 días calendario de la firma del contrato, y contendrá la siguiente información y estudios:

Estudios Básicos de Ingeniería

- ✓ Estudio Topográfico
- ✓ Estudio de Mecánica de Suelos, canteras.
- ✓ Estudio de Tráfico
- ✓ Estudio hidrológico
- ✓ Informe de diseño de pavimento
- ✓ Informe de Estructuras, obras de arte y drenaje
- ✓ Informe de Señalización y Seguridad Vial

Avance de Ficha Técnica Estándar

- ✓ Desarrollo de Módulo I-Datos Generales de la Ficha Técnica Estándar
- ✓ Desarrollo del Módulo II-Identificación de la Ficha Técnica Estándar
- ✓ Avance de documentación de trabajo con involucrados.

8.4.3. Entrega del proyecto de inversión pública:

Este Informe se entregará a los 75 días calendario de la firma del contrato, todos estos documentos deberán ser presentados sin enmendaduras, ni borrones, en calidad óptima de presentación, considerando los formatos especificados y está conformado por:

Tomo I – Ficha Técnica Estándar

- ✓ Resumen Ejecutivo
- ✓ Ficha Técnica Estándar completa y desarrollada con sus respectivos anexos y formatos de campo
- ✓ Documentos de sostenibilidad del Proyecto
- ✓ Acuerdos y compromisos de afectaciones

Tomo II – Proyecto de Inversión Pública

- ✓ Memoria Descriptiva
- ✓ Planilla de Metrados.
- ✓ Estudio de Costos (Anexar base de Datos S10)

Carlos Manuel Peña Castillo
INGENIERO CIVIL
RES. CIP 234695

YENNIFER ROJAS ESPINOZA
71049249
Bachiller en Ingeniería Civil

Juan Gabriel Cisanto Sr.
ECONOMISTA
C.P.E.P. N° 1264

MUNICIPALIDAD DISTRITAL DE TAMBOGRANDE
PRESIDENTE
COMITÉ DE SELECCIÓN
MUNICIPALIDAD DISTRITAL DE TAMBOGRANDE
PRIMER MIEMBRO
COMITÉ DE SELECCIÓN

MUNICIPALIDAD DISTRITAL DE TAMBOGRANDE
SEGUNDO MIEMBRO
COMITÉ DE SELECCIÓN



- Cuadro resumen de metas físicas.
- Resumen de Presupuesto
- Presupuesto
- Análisis de Gastos Generales
- Análisis de Costos Unitarios.
- Análisis de Sub Partidas (si fuera el caso).
- Relación de Insumos
- Relación de Equipo Mínimo
- Cotizaciones (mínimo 02)
- Desagregado de Supervisión
- Costos de Operación y Mantenimiento
- Anexos

Tomo III – Estudios Básicos de Ingeniería

- ✓ Estudio Topográfico
- ✓ Estudio de Mecánica de Suelos, canteras.
- ✓ Estudio de Tráfico
- ✓ Estudio hidrológico
- ✓ Informe de diseño de pavimento
- ✓ Informe de Estructuras, obras de arte y drenaje
- ✓ Informe de Señalización y Seguridad Vial


Tomo IV – Planos

Planos de Ejecución del Servicio:


- ✓ Plano de Ubicación y Localización
- ✓ Plano de topografía y Plano Clave
- ✓ Sección y Estructura de Pavimento
- ✓ Planos de Inventario Vial
- ✓ Planos de Planta y Perfiles Longitudinales
- ✓ Plano de Secciones Transversales
- ✓ Plano de Movimiento de Tierras
- ✓ Planos de Obras de Arte
- ✓ Planos de detalles de obras de arte
- ✓ Planos de Señalización y Seguridad Vial, y otros de corresponder.

Para la conformidad del Proyecto de Inversión Pública es requisito indispensable la entrega completa de los estudios básicos y preliminares según lo mencionado anteriormente. Además, para la Conformidad de este Proyecto de Inversión Pública se deberá considerar lo siguiente:

- ✓ La Unidad Formuladora deberá dar la conformidad al Plan de Trabajo, para poder iniciar la elaboración y presentación del Proyecto de Inversión Pública.
- ✓ Todo documento en el que se hayan consignado observaciones deberá ser presentado obligatoriamente conjuntamente con su absolución, a fin de facilitar su verificación.
- ✓ El tiempo que demore la revisión de los informes parciales y las respuestas de las entidades prestadoras de servicio, no serán considerados como causales para penalidades.
- ✓ La Unidad Formuladora empleará para la revisión de los informes un plazo máximo de 10 días calendarios y el consultor para el levantamiento de observaciones tendrá un plazo máximo 10 días calendario.
- ✓ El consultor debe desarrollar la formulación del PIP, en estrecha coordinación con los funcionarios de la Municipalidad Distrital de Tambogrande.


Carlos Manuel Peña Castillo
INGENIERO CIVIL
REG. CIP 234695


YENNIFER ROJAS ESPINOZA
71049249
Bachiller en Ingeniería Civil


Juan Gabriel Cisante Saguma
ECONOMISTA
C.P.E.P. N° 1204

MUNICIPALIDAD DISTRITAL DE TAMBOGRANDE
PRESIDENTE
COMITÉ DE SELECCIÓN

MUNICIPALIDAD DISTRITAL DE TAMBOGRANDE
PRIMER MIEMBRO
COMITÉ DE SELECCIÓN

MUNICIPALIDAD DISTRITAL DE TAMBOGRANDE
SEGUNDO MIEMBRO
COMITÉ DE SELECCIÓN



XI. REVISIÓN Y CONTROL DEL PROYECTO

- 1 El consultor estará sujeto a fiscalización permanente por parte del Personal Técnico de la Sub Gerencia de Formulación de Proyectos de la Municipalidad Distrital de Tambogrande, quienes verificarán el cumplimiento de los avances de la elaboración del Proyecto de Inversión Pública.
- 2 La Sub Gerencia Formuladora de Proyectos designará un equipo evaluador a cargo de la revisión de los avances e informes presentados por el Consultor.
- 3 La Entidad, en aplicación de su derecho de fiscalizar y supervisar el desarrollo del objeto del contrato, podrá convocar a el consultor, en las oportunidades que crea necesario, para efectuar coordinaciones y revisiones al avance obtenido en la elaboración del Proyecto de Inversión Pública; así como para que informe y asesore en asuntos concernientes al objeto del contrato.
- 4 Es competencia del equipo evaluador: revisar y pronunciarse sobre el contenido técnico de los informes que presente el consultor.
- 5 El consultor deberá levantar la totalidad de las observaciones que pudiera formularle la Entidad, dentro de los plazos límites establecidos en el presente documento.
- 6 No procederá la aprobación de los documentos presentados por el consultor si este no ha efectivizado la entrega de la etapa completa, incluida la subsanación de las observaciones.
- 7 El consultor deberá garantizar que las actividades y documentos técnicos derivados de estos términos de referencia, serán asumidos directamente por los profesionales que presente a la Entidad como parte de su equipo técnico.
- 8 Cualquier reemplazo en el equipo profesional que deba efectuar el consultor, deberá ser autorizada por la Entidad, y deberá justificarse en causas fortuitas o de fuerza mayor. El incumplimiento de esta obligación ameritará la aplicación de la penalidad establecida. La reincidencia en esta falta se constituye en causal de resolución de contrato por incumplimiento de una obligación esencial del consultor.
- 9 La calidad del Servicio prestado es de exclusiva responsabilidad del consultor. En tal sentido no podrá negarse a la rectificación y/o subsanación de las observaciones técnicas sustentadas y justificadas que formule la Entidad, todas las veces que sea necesario; sin corresponder por ello reconocimiento de mayores gastos.

XII. PRESENTACIÓN DE INFORMES Y ESTUDIOS

En general el consultor presentará sus informes parciales en un original y el Proyecto de Inversión Pública aprobado en original y dos copias, y 02 CD's, en formato A4 formato de letra Arial 11, espacio sencillo, márgenes de 2.5 cm margen de encuadernación de 1 cm.

El formato de entrega del Proyecto de Inversión Pública se deberá ajustar a las siguientes especificaciones.

- ☐ Archivar: Pionner o similar A4 tipo Universal –con caratula y lomo identificando el proyecto.
- ☐ Espesor de hojas 80 gr/m2 o superior
- ☐ Tamaño A4 (210x297mm)
- ☐ Tipo: Bond Blanco.
- ☐ Impresión B/N (Texto, tablas, cuadros) y color (caratula, Fotografías, planos y otros donde es necesario su visualización a color)
- ☐ Planos: Dobladados y colocados dentro de sobres mica de tamaño A4 (02 planos por funda).

Las alternativas de proyectos deben representar soluciones completas e integrales a efectos de evitar fraccionamiento al proyecto.

La formulación del PIP debe estar basada en información primaria y secundaria. Todos los parámetros y variables que intervienen en el desarrollo del proyecto, tales como proyecciones de población, tasas, presupuestos, costos unitarios, dimensionamiento, pre diseños, indicadores, etc. debe estar debidamente justificado.

XIII. PLAZO ESTIMADO Y CRONOGRAMA PARA LA ELABORACIÓN DEL PROYECTO DE INVERSIÓN PÚBLICA

Manuel Peña Castillo
INGENIERO CIVIL
REG. CIP 234607

YENNIFER ROJAS ESPINOZA
71049249
Bachiller en Ingeniería Civil

Juan Gabriel Crisanto
ECONOMISTA
C.P.E.P. N° 1204

PRESIDENTE
COMITÉ DE SELECCIÓN

SEGUNDO MIEMBRO
COMITÉ DE SELECCIÓN

PRIMER MIEMBRO
COMITÉ DE SELECCIÓN



11.1 Plazo estimado, informes a presentar y cronograma para formulación del proyecto

El plazo para la ejecución total del servicio es de setenta y cinco (75) días calendario, contados a partir del día siguiente de la fecha de suscripción del contrato, el cual no incluye el tiempo de revisión por parte de la Sub Gerencia de Formulación de Proyectos. Cabe mencionar, que de existir demoras en entrega de los informes de revisión por parte de la Sub Gerencia de Formulación de Proyectos, se considerará este periodo como tiempo muerto, lo cual no generará a favor ni en contra del consultor derecho por concepto de interés ni ampliaciones de plazo alguno.

La modalidad de contratación será a bajo el sistema de suma alzada.

INFORMES A PRESENTAR

INFORME N° 1: PLAN DE TRABAJO

Se presentará dentro de los diez (10) días calendarios de firmado el contrato, conteniendo el Plan de Trabajo y Plan COVID, detallado en el ítem 8.4.1, de los presentes términos de referencia.

NOTA: El Plan de Trabajo será de acuerdo a la fecha de inicio del plazo de ejecución de la consultoría o del servicio estipulada en el Contrato. El Plan de Trabajo (Cronograma y Programa de Actividades actualizados), será formulado por el Consultor y aprobado por el Evaluador. Se formulará en base a los presentes Términos de Referencia, definiendo las fechas para la entrega de los informes y del Documento Ficha Técnica Estándar de acuerdo a la fecha de inicio y el plazo de ejecución del servicio que se indica en el Contrato.

El Plan de Trabajo, incluye el cronograma de actividades del desarrollo del proyecto, como se muestra en el siguiente cuadro:

ACTIVIDADES-CLAVES	MES 1				MES 2				MES 3	
	SE M1	SE M2	SE M3	SE M4	SE M1	SE M2	SE M3	SE M4	SE M1	SE M2
Reconocimiento inicial de la zona de estudio	X									
Presentación del plan de trabajo.		X								
Presentación del Informe N° 01		X								
Trabajos de campo (incluye movilización de equipo)			30 días							
Estudio de Tráfico		X	X	X						
Estudio de Topografía		X	X	X						
Inventario Vial Básico		X	X	X						
Estudio de Trazo y Diseño Geométrico de la Vía			X	X						
Diseño de Pavimentos										
Estudio de Mecánico de Suelos, Geología y Geotecnia, Canteras y Fuente de Agua	X	X	X							
Estudio Hidráulico e Hidrológico, obras de Drenaje y Obras de Arte.		X	X	X						
Estudio de Evaluación Ambiental Preliminar (EAP).				X	X					
Estudio de Análisis y Estimación de Riesgos de Desastres.				X	X					
Procesamiento de datos de campo										
Procesamiento de información topográfica					X					
Elaboración del diagnóstico situacional			X	X						
Diseños preliminares estructurales			X	X						
Elaboración del Ficha Técnica Estándar										
Elaboración del Módulo I y II			X	X	X					
Presentación del Informe N° 02										

Carlos Manuel Peña Castillo
INGENIERO CIVIL
REG. CIP 234695

YENNIFER ROJAS ESPINOZA
71049249
bachiller en Ingeniería Civil

Juan Gabriel Crisanto Segura
ECONOMISTA
C.P.E.P. N° 1214

MUNICIPALIDAD DISTRITAL DE TAMBOGRANDE
SEGUNDO MIEMBRO
COMITÉ DE SELECCIÓN

MUNICIPALIDAD DISTRITAL DE TAMBOGRANDE
PRESIDENTE
COMITÉ DE SELECCIÓN

MUNICIPALIDAD DISTRITAL DE TAMBOGRANDE
PRIMER MIEMBRO
COMITÉ DE SELECCIÓN



Elaboración del Estudios Complementarios						X	X	X				
Elaboración de Presupuestos								X	X	X		
Elaboración completa de Ficha Técnica Estándar								X	X	X	X	
Consolidación de Parte Técnica y Económica										X	X	
Presentación del Informe N° 03												X

INFORME N° 2: ESTUDIOS BÁSICOS Y DATOS GENERALES E IDENTIFICACIÓN DE FTE:

Será presentado dentro de los 45 días calendarios de aprobado el Primer Informe y comprenderá la entrega de los estudios básicos: en original cada uno con su CD correspondiente, de acuerdo al ítem 8.4.3 de los presentes términos de referencia y estos estudios serán firmados por los profesionales correspondientes y responsables de cada estudio.

Además, se deberá presentar el avance en la Elaboración de la Ficha Técnica Simplificada, respecto del Capítulo I - Datos Generales y Capítulo II – Identificación, adjuntando actas y documentos de trabajos de campo.

INFORME N° 3: FORMULACIÓN Y EVALUACIÓN – INFORME FINAL

Será presentado hasta los 30 días calendarios después de aprobado el Segundo Informe y comprenderá la entrega del proyecto de inversión al 100% terminado, con sus respectivas firmas y formatos correspondiente, sellados y firmados por los profesionales formuladores para el registro en el Banco de Inversiones – MEF; cuyo contenido es tal como se indica en el ítem 8.4.4 de los presentes términos de referencia.

11.2 Cronograma del servicio

El cronograma del servicio será de acuerdo con el siguiente cronograma expresado en días:

CRONOGRAMA DE LA FORMULACIÓN DEL PROYECTO DE INVERSIÓN PÚBLICA

Tiempo de elaboración y revisión del proyecto de inversión pública	Días
Entrega del Informe N° 01	10
Revisión del Informe N° 01 y emisión de observaciones si existiera	5
Levantamiento de Observaciones por parte del Consultor	5
Revisión del Levantamiento de Observaciones y conformidad del Informe	3
Entrega del Informe N° 02	45
Revisión del Informe N° 02 y emisión de observaciones si existiera	5
Levantamiento de Observaciones por parte del Consultor	5
Revisión del Levantamiento de Observaciones y conformidad del Informe	3
Entrega del Informe N° 03	30
Revisión del Informe N° 03 y emisión de observaciones si existiera	5
Levantamiento de Observaciones por parte del Consultor	5
Revisión del Levantamiento de Observaciones y conformidad del Informe	3
Aprobación del Proyecto de Inversión Pública	2
Total, de días*	126

* Solo consideran una revisión y un levantamiento de observaciones, situación que puede variar en función a la calidad y cumplimiento de los términos de referencia por parte del consultor.

Carlos Manuel Peña Castillo
INGENIERO CIVIL
REG. CIP 234695

YENNIFER ROJAS ESPINOZA
71049249
Bachiller en Ingeniería Civil

Juan Gabriel Cisanto Saguma
ECONOMISTA
C.I.E.P. N° 1264

MUNICIPALIDAD DISTRITAL DE TAMBOGRANDE
PRESIDENTE
COMITÉ DE SELECCIÓN

MUNICIPALIDAD DISTRITAL DE TAMBOGRANDE
PRIMER MIEMBRO
COMITÉ DE SELECCIÓN

MUNICIPALIDAD DISTRITAL DE TAMBOGRANDE
SEGUNDO MIEMBRO
COMITÉ DE SELECCIÓN



El Consultor deberá considerar en su propuesta que en 75 días calendario deberá presentar el PROYECTO DE INVERSIÓN PÚBLICA culminado siempre y cuando no existiera observaciones, disponiendo la Municipalidad Distrital de Tambogrande de CINCO (05) días calendario como máximo para su Revisión, contando para el Levantamiento de Observaciones CINCO (05) días calendario como máximo para su posterior Aprobación.

Los plazos de demora de entrega o derivación de documentos en las diferentes áreas de la municipalidad serán considerados plazos muertos. Así mismo el Consultor aceptará los plazos que le de la Entidad para los respectivos levantamientos de observaciones, los cuales no podrán ser menores a 2 días ni mayores a 10 días.

Nota:

(*) Cabe resaltar que los informes deberán ser actualizados a causa de cualquier mejora o adición en los informes posteriores que los comprometa directamente, inclusive posterior a sus conformidades. Dicha actualización será corroborada en la entrega del informe final, pudiendo ser solicitada antes de ello a solicitud de los evaluadores del estudio, en caso se considere indispensable para el avance del desarrollo del proyecto. En el caso que, en el segundo taller de involucrados se planteen recomendaciones de la propuesta técnica, en la entrega completa del proyecto deberá estar incluido.

(**): Cabe precisar, que el consultor en cada uno de los informes deberá presentar el acumulado de los entregables.

(***): El Consultor deberá entregar la documentación adicional solicitada por la UF, levantando las observaciones que la Subgerencia de Formulación de Proyectos pudiera formular, a fin de conseguir la aprobación del proyecto.

- a) No se considerará como entrega oficial, cuando El Consultor efectúe la presentación incompleta de los documentos exigidos en el Informe correspondiente. En este caso, y para todo efecto, se considerará como no efectuada la entrega.
- b) El Consultor podrá realizar la elaboración del Estudio, en un plazo menor al pactado para el desarrollo de cada etapa. Sin embargo, queda plenamente establecido que los días no empleados en dicha etapa, no se acumularán para el desarrollo de las otras etapas, o para cubrir el atraso en que haya incurrido en etapas previas. Tampoco podrá adicionar dichos días al plazo para subsanar observaciones. La entrega anticipada genera automáticamente el recorte del Plazo de Ejecución. En tal sentido, El Consultor deberá cerciorarse que la entrega que efectúe cumpla con todos los servicios, documentos y requisitos establecidos, así como con la calidad técnica exigida. En todo caso, es recomendable, como previsión, que El Consultor emplee todo su plazo para el desarrollo del Estudio de Pre inversión.

Manuel Peña Castillo
INGENIERO CIVIL
REG. CIP 234695

YENNIFER ROJAS ESPINOZA
71049249
Bachiller en Ingeniería Civil

Juan Gabriel Chisanto Saguma
ECONOMISTA
C.P.E.P. N° 1294

MUNICIPALIDAD DISTRITAL DE TAMBOGRANDE
PRESIDENTE
COMITÉ DE SELECCIÓN

MUNICIPALIDAD DISTRITAL DE TAMBOGRANDE
PRIMER MIEMBRO
COMITÉ DE SELECCIÓN

MUNICIPALIDAD DISTRITAL DE TAMBOGRANDE
SEGUNDO MIEMBRO
COMITÉ DE SELECCIÓN



XIV. RECURSOS HUMANOS Y FÍSICOS OBLIGATORIOS

12.1 POSTOR

El Postor será una persona natural o jurídica, habilitado para contratar con el estado, deberá estar inscrito en el Registro Nacional de Proveedores en el capítulo de servicios.

El Postor no deberá mantener sanción vigente aplicada por el OSCE, ni estar impedido, temporal o permanentemente, para contratar con el Estado Peruano.

Deberá proporcionar un Correo Electrónico (activo durante toda la prestación del Servicio) al cual se le notificará electrónicamente. Toda notificación o comunicación por este medio tendrá carácter de Notificación Oficial hacia el Consultor.

Acreditará, igualmente, domicilio legal conocido y estable.

12.2 DE LAS PARTICIPACIONES EN CONSORCIO

- El número máximo de consorciados es de DOS (2).
- El porcentaje mínimo de participación de cada consorciado es de 30%.
- El porcentaje mínimo de participación en la ejecución del contrato, para el integrante del consorcio que acredite mayor experiencia, es de 60%.

DEFINICIÓN DE SERVICIOS IGUALES Y SIMILARES

Se considerarán servicios iguales o similares en formulación de estudios de Preinversión y/o Fichas Técnicas para proyectos de inversión pública en carreteras y/o caminos vecinales y/o trochas carrozables, en el marco del SNIP y/o Invierte.pe.

No se aceptan contrataciones para elaboración de IOARR como experiencia del postor.

No se aceptarán proyectos formulados de vías urbanas como experiencia.

12.3 EXPERIENCIA EN LA ESPECIALIDAD

El Postor deberá acreditar un monto facturado acumulado de S/ 186,065.10 (Ciento ochenta y seis mil sesenta y cinco con 10/100 soles); en formulación de proyectos de inversión pública iguales o similares al objeto de la convocatoria.

La experiencia del postor en la especialidad se acreditará con copia simple de (i) contratos u órdenes de servicios, y su respectiva conformidad o constancia de prestación; o (ii) comprobantes de pago cuya cancelación se acredite documental y fehacientemente, con voucher de depósito, nota de abono, reporte de estado de cuenta, cualquier otro documento emitido por Entidad del sistema financiero que acredite el abono o mediante cancelación en el mismo comprobante de pago.

12.4 RELACION DE PERSONAL CLAVE MÍNIMO

- La colegiatura y habilitación de los profesionales propuestos se requerirá para el inicio de su participación efectiva en la ejecución del contrato, tanto para aquellos titulados en el Perú o en el extranjero.
- La experiencia del personal clave se acreditará con los siguientes documentos: (i) copia simple de contratos u orden de servicio y su respectiva conformidad y/o (ii) constancias y/o (iii) certificados y/o cualquier otra documentación que, de manera fehaciente demuestre la experiencia del personal propuesto.
- El personal clave no deberá mantener sanción vigente aplicada por el OSCE, ni estar impedido, temporal o permanentemente, para contratar con el Estado Peruano como profesional.

Manuel Peña Castillo
INGENIERO CIVIL
REG. CIP 234607

YENIFER ROJAS ESPINOZA
71049249
Bachiller en Ingeniería Civil

Juan Gabriel Crisanto Segura
ECONOMISTA
C.P.E.P. N° 1204

MUNICIPALIDAD DISTRITAL DE TAMBOGRANDE
SEGUNDO MIEMBRO
COMITÉ DE SELECCIÓN

MUNICIPALIDAD DISTRITAL DE TAMBOGRANDE
PRESIDENTE
COMITÉ DE SELECCIÓN

MUNICIPALIDAD DISTRITAL DE TAMBOGRANDE
PRIMER MIEMBRO
COMITÉ DE SELECCIÓN



Personal	Responsabilidad y Funciones	Requisitos Mínimos del Perfil del Profesional
01 JEFE DE PROYECTO	<ul style="list-style-type: none">- Será el responsable de conducir todas las actividades del servicio contratado, de coordinar el desarrollo del Proyecto de Inversión Pública detallado y sustentar la documentación.- Planificar, coordinar y dirigir a los profesionales que conforman el equipo técnico para la elaboración del presente servicio.- Solicitará y aprobará los trabajos desarrollados por los especialistas del equipo técnico en los plazos fijados según cronograma aprobado.- Responsable de elaborar el Inventario Vial- Responsable de Elaborar el Informe de Señalización y Seguridad Vial- Deberá sellar y firmar todos los documentos que se generen del proyecto, siendo responsable del contenido.- Encargado del Estudio de Evaluación Ambiental Preliminar (EAP) y Estudio de Análisis y Estimación de Riesgos de Desastres.	<ul style="list-style-type: none">- Ing. Civil Titulado, colegiado y habilitado para el ejercicio profesional.- Experiencia mínima acumulada de 6 meses, a partir de la colegiatura en estudios de proyectos de inversión a nivel fichas técnicas viables y/o estudios de preinversión y/o prefactibilidad y/o factibilidades viables en carreteras y/o caminos vecinales y/o trochas carrozables.
01 ESPECIALISTA EN PAVIMENTOS	<ul style="list-style-type: none">- Será el responsable de llevar a cabo los Estudios de Diseño Estructural de Pavimentos.- También será el responsable del Trazo y Diseño Geométrico del Proyecto, inventario vial.- Deberá sellar y firmar todos los documentos correspondientes a su especialidad, siendo responsable del contenido.- Participará en la elaboración del resumen ejecutivo del presente servicio en lo concerniente a su especialidad.- Deberá sellar y firmar todos los documentos correspondientes a su especialidad, siendo responsable del contenido.	<ul style="list-style-type: none">- Ing. Civil Titulado, colegiado y habilitado para el ejercicio profesional.- Experiencia mínima acumulada de 6 meses, a partir de la colegiatura en estudios de proyectos de inversión a nivel fichas técnicas viables y/o estudios de preinversión y/o prefactibilidad y/o factibilidades viables en carreteras y/o caminos vecinales y/o trochas carrozables
01 ESPECIALISTA EN METRADOS Y PRESUPUESTOS	<ul style="list-style-type: none">- Será el responsable de llevar a cabo los Metrados, Costos y Presupuestos y sus correspondientes análisis, de todas las especialidades del proyecto.- De acuerdo con su especialidad el profesional especialista, intervendrá en la Elaboración del PIP en el componente del cálculo de costos para el objeto del proyecto.- Participará en la elaboración del resumen ejecutivo del presente servicio en lo concerniente a su especialidad.- Deberá sellar y firmar todos los documentos correspondientes a su especialidad, siendo responsable del contenido.	<ul style="list-style-type: none">- Ing. Civil Titulado, colegiado y habilitado para el ejercicio profesional.- Experiencia mínima acumulada de 6 meses, a partir de la colegiatura en estudios de proyectos de inversión a nivel fichas técnicas viables y/o estudios de preinversión y/o prefactibilidad y/o factibilidades viables en carreteras y/o caminos vecinales y/o trochas carrozables
	<ul style="list-style-type: none">- Formular, consolidar y revisar la Ficha Técnica Estándar a formular de acuerdo con la normativa	<ul style="list-style-type: none">- Economista y/o Ingeniero Economista, titulado, colegiado y

Manuel Peña Castillo
INGENIERO CIVIL
REG. CIP 234695

YENNIFER ROJAS ESPINOZA
71049249
Bachiller en Ingeniería Civil

JUAN GABRIEL CISNEROS
ECONOMISTA
C.P.E.P. N° 1204

MUNICIPALIDAD DISTRITAL DE TAMBOGRANDE
PRESIDENTE
COMITÉ DE SELECCIÓN

MUNICIPALIDAD DISTRITAL DE TAMBOGRANDE
PRIMER MIEMBRO
COMITÉ DE SELECCIÓN

MUNICIPALIDAD DISTRITAL DE TAMBOGRANDE
SEGUNDO MIEMBRO
COMITÉ DE SELECCIÓN



ESPECIALISTA EN FORMULACIÓN Y/O EVALUACIÓN DE PROYECTOS	<p>del Invierte.pe</p> <ul style="list-style-type: none">- Deberá sellar y firmar todos los documentos correspondientes a su especialidad, siendo responsable del contenido.- Trabajo de campo para la recopilación de la información para el diagnóstico. Elaborar la matriz de involucrados. Elaboración del diagnóstico socio económico del área de influencia. Elaborar el diagnóstico del servicio, identificación del problema central, sus causas y sus efectos, asimismo el árbol de medios y fines. Determinar las alternativas de solución al problema encontrado. Realizar el análisis y el balance de la oferta y de la demanda. Recopilación de documentos y/o compromisos para la sostenibilidad del proyecto. Realizar el análisis de evaluación social, sensibilidad, sostenibilidad, selección de alternativa y matriz del Marco lógico.	<p>habilitado para el ejercicio profesional.</p> <p>Experiencia mínima acumulada de 6 meses, a partir de la colegiatura en estudios de proyectos de inversión a nivel fichas técnicas viables y/o estudios de preinversión y/o prefactibilidad y/o factibilidades viables en carreteras y/o caminos vecinales y/o trochas carrozables</p>
--	--	---

El profesional contratado u ofertado en la Propuesta Técnica deberá ser obligatoriamente el que desarrolle los servicios contratados, salvo casos aislados debidamente comprobados relacionados con la salud del profesional, en caso de darse esta eventualidad el Profesional contratado deberá someter a consideración de la Municipalidad Distrital de Tambogrande un sustituto con un curriculum, cuando menos similar al del que va a reemplazar.

12.5 RECURSOS FÍSICOS – EQUIPAMIENTO

El Consultor deberá disponer de equipos (propios y/o alquilados) de topografía y vehículos, en condiciones óptimas de operatividad, de libre disponibilidad y debidamente calibrados antes de su utilización en la elaboración del presente estudio.

- 01 equipos de cómputo (Laptop y/o computadora de escritorio mínimo i5)
- Camioneta 4x4 Pickup

Manuel Peña Castillo
INGENIERO CIVIL
REG. CIP 234695

YENNIFER ROJAS ESPINOZA
71049249
Bachiller en Ingeniería Civil

Juan Gabriel Crisanto Segura
ECONOMISTA
C.P.E.P. N° 1264

MUNICIPALIDAD DISTRITAL DE TAMBOGRANDE
PRESIDENTE
COMITÉ DE SELECCIÓN

MUNICIPALIDAD DISTRITAL DE TAMBOGRANDE
PRIMER MIEMBRO
COMITÉ DE SELECCIÓN

MUNICIPALIDAD DISTRITAL DE TAMBOGRANDE
SEGUNDO MIEMBRO
COMITÉ DE SELECCIÓN



142

12

XV. ESTRUCTURA DE COSTOS DE LA CONSULTORÍA

En el Reglamento de la Ley N° 30225, Ley de Contrataciones del Estado (Decreto Supremo N° 344-2018-EF, artículo 32 se establece:

Artículo 32. Valor estimado

32.1. En el caso de bienes y servicios distintos a consultorías de obra, sobre la base del requerimiento, el órgano encargado de las contrataciones tiene la obligación de realizar indagaciones en el mercado para determinar el valor estimado de la contratación.

32.2. Al realizar la indagación de mercado, el órgano encargado de las contrataciones puede recurrir a información existente, incluidas las contrataciones que hubiera realizado el sector público o privado, respecto de bienes o servicios que guarden similitud con el requerimiento. En el caso de consultoría en general, el área usuaria proporciona los componentes o rubros, a través de una estructura que permita al órgano encargado de las contrataciones estimar el presupuesto del servicio luego de la interacción con el mercado.

En ese sentido, se precisa que el Órgano encargado de las Contrataciones en cada Entidad determinará el Valor Estimado de contratación con el fin de establecer el tipo de proceso de selección correspondiente y gestionar la asignación de los recursos presupuestales necesarios; además el valor estimado será determinado sobre la base de un estudio de las posibilidades de precios y condiciones que ofrece el mercado, por lo que lo que se presenta en el Tabla N° 9 solo es un "Presupuesto Estimado" para que el Órgano Encargado de las Contrataciones de la Entidad, cumpla con:

1. Determinar El valor estimado;
2. Asegurar la existencia de pluralidad de marcas y/o postores en el mercado;
3. Conocer la posibilidad de distribuir la Buena Pro;
4. Determinar información que pueda utilizarse para la determinación de los factores de evaluación, de ser el caso;
5. La pertinencia de realizar ajustes a las características y/o condiciones de lo que se va a contratar, de ser necesario, antes de convocar los procesos de selección;
6. Otros aspectos necesarios que tengan incidencia en la eficiencia de la contratación, antes de convocar los procesos de selección.

Asimismo, se tendrá en cuenta lo siguiente:

- El valor estimado del servicio para la prestación del servicio se determinará de conformidad con el estudio de mercado correspondiente.
- El precitado valor deberá incluir el costo directo, los gastos generales, transporte, la utilidad, los tributos e impuestos.
- Se deja expresa constancia que dentro del monto antes indicado, deberán estar incluidos todos los conceptos y costos por concepto de honorarios, servicios, equipos, herramientas, movilización, personal de apoyo, reposiciones, permisos, etc. El valor del servicio es a "Todo Costo" (Suma Alzada).
- Este monto no estará sujeto a reajustes por variación de precios.

La estructura de costos propuesta para el servicio de consultoría es la siguiente:

Manuel Peña Castillo
INGENIERO CIVIL
REG. CIP 234695

YENNIFER ROJAS ESPINOZA
71049249
Bachiller en Ingeniería Civil

Juan Gabriel Crisanto Saguma
ECONOMISTA
C.P.E.P. N° 1204

MUNICIPALIDAD DISTRITAL DE TAMBOGRANDE
SEGUNDO MIEMBRO
COMITÉ DE SELECCIÓN

MUNICIPALIDAD DISTRITAL DE TAMBOGRANDE
PRESIDENTE
COMITÉ DE SELECCIÓN

MUNICIPALIDAD DISTRITAL DE TAMBOGRANDE
PRIMER MIEMBRO
COMITÉ DE SELECCIÓN



Tabla N°: 1
Estructura de costos de la Consultoría

	DESCRIPCION	METRADOS	
		UND.	CANT.
I	HONORARIOS DE PERSONAL	<input type="checkbox"/>	<input type="checkbox"/>
	<input type="checkbox"/>	<input type="checkbox"/>	<input type="checkbox"/>
1	PERSONAL CLAVE	<input type="checkbox"/>	<input type="checkbox"/>
	Jefe de proyecto	MES	2.5
	Especialista en formulación y/o evaluación de proyectos	MES	2.5
	Especialista en pavimentos	MES	1.5
	Especialista en Metrados y Presupuestos	MES	2.5
	<input type="checkbox"/>	<input type="checkbox"/>	<input type="checkbox"/>
II	ESTUDIOS	<input type="checkbox"/>	<input type="checkbox"/>
	Estudio de Mecánica de Suelos, Geología y Geotecnia, canteras y fuentes de agua	GLB	1
	Estudio de Topografía	GLB	1
	Estudio de tráfico	GLB	1
	Estudio hidrología e hidráulica	GLB	1
II	IMPRESIONES Y PLOTEOS	<input type="checkbox"/>	<input type="checkbox"/>
	IMPRESIONES, PLOTEOS	GLB	1
	COSTO DIRECTO	S/.	
	GASTOS GENERALES (10%)	<input type="checkbox"/>	<input type="checkbox"/>
	UTILIDAD (10%)	<input type="checkbox"/>	<input type="checkbox"/>
	<input type="checkbox"/>	<input type="checkbox"/>	<input type="checkbox"/>
	SUB TOTAL	S/.	<input type="checkbox"/>
	IGV (18%)	<input type="checkbox"/>	<input type="checkbox"/>
	<input type="checkbox"/>	<input type="checkbox"/>	<input type="checkbox"/>
	TOTAL	S/.	

El órgano encargado de las contrataciones en cada Entidad determinará el valor estimado de contratación con el fin de establecer el tipo de proceso de selección correspondiente y gestionar la asignación de los recursos presupuestales necesarios; además el valor estimado será determinado sobre la base de un estudio de las posibilidades de precios y condiciones que ofrece el mercado.

XVI. FORMA DE PAGO

El pago se efectuará por parte de la Municipalidad Distrital de Tambogrande, de la siguiente manera:
Los pagos al Consultor por la prestación del servicio se efectuarán mediante valorizaciones, de la forma siguiente:

- Primer entregable: 20% del monto contratado a cancelar a la conformidad de la entrega del Informe N° 1 de faltar alguna documentación o ser información errada o no perteneciente al PIP, no se procederá a la

Yennifer Rojas Espinoza
INGENIERO CIVIL
REG. CIP 234695

JUAN GABRIEL CISANTO SAGUMA
ECONOMISTA
C.P.E.P. N° 1264

MUNICIPALIDAD DISTRITAL DE TAMBOGRANDE
SEGUNDO MIEMBRO
COMITÉ DE SELECCIÓN

MUNICIPALIDAD DISTRITAL DE TAMBOGRANDE
PRESIDENTE
COMITÉ DE SELECCIÓN

MUNICIPALIDAD DISTRITAL DE TAMBOGRANDE
PRIMER MIEMBRO
COMITÉ DE SELECCIÓN



cancelación del porcentaje. Esto se efectuará previo Informe de conformidad técnica por parte del equipo evaluador del proyecto de inversión pública y de la Sub Gerencia de Formulación de Proyectos.

- Segundo entregable: 30% del monto contratado a cancelar a la conformidad de la entrega del Informe N° 2, de faltar alguna documentación o ser información errada o no perteneciente al PIP, no se procederá a la cancelación del porcentaje. Esto se efectuará previo Informe de conformidad técnica por parte del equipo evaluador del proyecto de inversión pública y de la Sub Gerencia de Formulación de Proyectos.
- Tercer entregable: 40% del monto contratado a cancelar a la conformidad de la entrega del Informe N° 3 (PIP completo) de faltar alguna documentación o ser información errada o no perteneciente al PIP, no se procederá a la cancelación del porcentaje. Esto se efectuará previo Informe de conformidad técnica por parte del equipo evaluador del proyecto de inversión pública y de la Sub Gerencia de Formulación de Proyectos.
- El 10 % de saldo restante será cancelado una vez que el PIP este registrado con viabilidad en el banco de inversiones.

"Tener en cuenta que el consultor presentará dicha información ordenada, correcta tal como lo indican los TDR si no es así no se dará conformidad a dicho proyecto".

XVII. PENALIDADES

15.1. Penalidades del servicio

Si EL CONSULTOR incurre en retraso injustificado en la ejecución de las prestaciones objeto del contrato, LA ENTIDAD le aplicará en todos los casos al consultor una penalidad por cada día de atraso, hasta por un monto máximo equivalente al diez por ciento (10%) del monto del contrato vigente (de ser el caso, del ítem que debió ejecutarse), en concordancia con el artículo 165° del Reglamento de la Ley de Contrataciones del Estado. En todos los casos, la penalidad se aplicará automáticamente y se calculará de acuerdo con la siguiente fórmula:

$$\text{Penalidad Diaria} = \frac{0.10 \times \text{Monto}}{F \times \text{Plazo en días}}$$

Dónde:

F = 0.25 para plazos mayores a sesenta (60) días o;

F = 0.40 para plazos menores o iguales a sesenta (60) días.

Cuando se llegue a cubrir el monto máximo de la penalidad, LA ENTIDAD podrá resolver el contrato parcial o totalmente por incumplimiento mediante conducto notarial.

Esta penalidad será deducida de los pagos a cuenta, del pago final o en la liquidación final; o si fuese necesario se cobrará del monto resultante de la ejecución de las garantías de Fiel Cumplimiento o por el monto diferencial de la propuesta (de ser el caso).

La justificación por el retraso se sujeta a lo dispuesto por el Código Civil y demás normas concordantes.

Daniel Peña Castillo
INGENIERO CIVIL
C.P.E.P. N° 234636

YENNIFER ROJAS ESPINOZA
71049249
Bachiller en Ingeniería Civil

Juan Guzmán Cisanto Saguma
ECONOMISTA
C.P.E.P. N° 1204

MUNICIPALIDAD DISTRITAL DE TAMBOGRANDE
PRESIDENTE
COMITÉ DE SELECCIÓN

MUNICIPALIDAD DISTRITAL DE TAMBOGRANDE
PRIMER MIEMBRO
COMITÉ DE SELECCIÓN

MUNICIPALIDAD DISTRITAL DE TAMBOGRANDE
SEGUNDO MIEMBRO
COMITÉ DE SELECCIÓN



15.2. Otras penalidades

N°	Supuestos de aplicación de penalidad	Formas de calculo	Procedimiento
1	En caso culmine la relación contractual entre el consultor y la entidad no haya aprobado la sustitución del personal por no cumplir con las experiencias y calificaciones del profesional a ser reemplazado.	0.5% del monto del contrato por cada día de ausencia del personal.	Según informes de la UF. de la MDT
2	Reemplazar a más de un profesional propuesto en su oferta técnica.	2.5% del monto contratado, una vez, por cada profesional	Según informes de la UF. de la MDT
3	Incumplimiento de la presentación de los entregables referentes a cada una de las etapas del servicio.	0.1% del monto contratado por cada día que le correspondería su presentación	Según informes de la UF. de la MDT
4	Incumplimiento o inasistencia del jefe de proyecto y/o de los especialistas del personal clave a reuniones de coordinación con la entidad	0.1% del monto del contrato por inasistencia de personal convocado a reuniones	Según informes de la UF. de la MDT
5	Incumplimiento de la entrega de los archivos digitales en los formatos exigidos del presente documento	0.2% del monto del contrato por vez	Según informes de la UF. de la MDT

En caso de la infracción N° 02, no se aplicará en los casos de muerte o enfermedad incapacitante, o casos de COVID19 del profesional a ser reemplazado.

Todas las penalidades serán aplicadas en el pago de los informes que corresponda a la infracción cometida.

15.3. Responsabilidad de vicios ocultos

La conformidad de recepción de la prestación del servicio por parte de la ENTIDAD no enerva su derecho a reclamar posteriormente por defectos o vicios ocultos, conforme a lo dispuesto en el Art 50° de la Ley de Contrataciones del Estado.

El plazo máximo de responsabilidad del Consultor es de un (01) año.

15.4 De las consultas y observaciones

Al requerir la Entidad la absolución de consultas y/u observaciones dará un plazo máximo de 10 días; de no cumplirse con estas, la entidad lo requerirá notarialmente en el mismo plazo.

Si se da el incumplimiento de lo solicitado anteriormente, la Entidad asume la competencia para absolver las consultas y/u observaciones bajo responsabilidad civil del consultor.

XVIII. RESPONSABILIDAD DEL CONSULTOR

- ☒ El Consultor asumirá la responsabilidad técnica total por los servicios profesionales prestados para la formulación del proyecto de inversión pública.

Manuel Peña Castillo
INGENIERO CIVIL
REG. CO. 20400

YENNIFER ROJAS ESPINOZA
71049249
Bachiller en Ingeniería Civil

Juan Carlos Cisneros Segura
ECONOMISTA
C.P.E. N° 1284

MUNICIPALIDAD DISTRITAL DE TAMBOGRANDE
SEGUNDO MIEMBRO
COMITÉ DE SELECCIÓN

MUNICIPALIDAD DISTRITAL DE TAMBOGRANDE
PRIMER MIEMBRO
COMITÉ DE SELECCIÓN




- El Consultor utilizará el personal profesional calificado especializado especificado en su Propuesta Técnica, no estando permitido cambios, salvo por razones de fuerza mayor y/o infecciones COVID19, debidamente comprobados.
- El Consultor estará obligado a absolver las consultas y/o observaciones que surjan durante la ejecución del servicio.

XIX. OBLIGACIONES DE LA ENTIDAD

Las obligaciones de la Entidad son las siguientes:




- Alcanzar toda la documentación relacionada con los presentes Términos de Referencia.
- Alcanzar información secundaria para ser utilizada en la elaboración del Proyecto de Inversión Pública, la cual deberá ser validada su aplicación por el Consultor y su Jefe de Proyecto en la elaboración del Proyecto de Inversión Pública.
- Tramitar los documentos oficiales que deberán ser enviados a las instituciones públicas y/o privadas involucradas en el Proyecto de Inversión Pública y que sean precisadas por el Consultor.


Carlos Manuel Peña Castillo
INGENIERO CIVIL
REG. CIP 234895


JENNIFER ROJAS ESPINOZA
71049249
Bachiller en Ingeniería Civil


Juan Gabriel Crisanto Segura
ECONOMISTA
C.P.E.P. N° 1266



MUNICIPALIDAD DISTRITAL DE TAMBOGRANDE
SEGUNDO MIEMBRO
COMITÉ DE SELECCIÓN


MUNICIPALIDAD DISTRITAL DE TAMBOGRANDE
PRESIDENTE
COMITÉ DE SELECCIÓN


MUNICIPALIDAD DISTRITAL DE TAMBOGRANDE
PRIMER MIEMBRO
COMITÉ DE SELECCIÓN




ANEXO PRESUPUESTO

	DESCRIPCION	METRADOS		COSTOS		
		UNID.	CANT.	UNITARIO	PARCIAL	TOTAL
I	HONORARIOS DE PERSONAL	<input type="checkbox"/>	<input type="checkbox"/>			
	<input type="checkbox"/>	<input type="checkbox"/>	<input type="checkbox"/>			
1	PERSONAL CLAVE	<input type="checkbox"/>				
	Jefe de proyecto	MES	2.5			
	Especialista en formulación y/o evaluación de proyectos	MES	2.5			
	Especialista en pavimentos	MES	1.5			
	Especialista en Metrados y Presupuestos	MES	2.5			
	<input type="checkbox"/>	<input type="checkbox"/>	<input type="checkbox"/>			
II	ESTUDIOS	<input type="checkbox"/>	<input type="checkbox"/>			
	Estudio de Mecánica de Suelos, Geología y Geotecnia, canteras y fuentes de agua	GLB	1			
	Estudio de Topografía	GLB	1			
	Estudio de tráfico	GLB	1			
	Estudio hidrología e hidráulica	GLB	1			
	<input type="checkbox"/>	<input type="checkbox"/>	<input type="checkbox"/>			
II	IMPRESIONES Y PLOTEOS	<input type="checkbox"/>	<input type="checkbox"/>			
	IMPRESIONES, PLOTEOS	GLB	1			
	COSTO DIRECTO	S/.				
	GASTOS GENERALES (10%)	<input type="checkbox"/>	<input type="checkbox"/>			
	UTILIDAD (10%)	<input type="checkbox"/>	<input type="checkbox"/>			
	<input type="checkbox"/>	<input type="checkbox"/>	<input type="checkbox"/>			
	SUB TOTAL	S/.	<input type="checkbox"/>			
	IGV (18%)	<input type="checkbox"/>	<input type="checkbox"/>			
	<input type="checkbox"/>	<input type="checkbox"/>	<input type="checkbox"/>			
	TOTAL	S/.				


YENNIFER RÍOS
Bachiller


Juan Gabriel Cisneros
INGENIERO CIVIL
REG. CIP 234635


Juan Gabriel Cisneros
ECONOMISTA
C.P.E.P. N° 1204


MUNICIPALIDAD DISTRITAL DE TAMBOGRANDE
PRIMER MIEMBRO
COMITÉ DE SELECCIÓN


MUNICIPALIDAD DISTRITAL DE TAMBOGRANDE
SEGUNDO MIEMBRO
COMITÉ DE SELECCIÓN


MUNICIPALIDAD DISTRITAL DE TAMBOGRANDE
PRESIDENTE
COMITÉ DE SELECCIÓN



Importante

Para determinar que los postores cuentan con las capacidades necesarias para ejecutar el contrato, el órgano encargado de las contrataciones o el comité de selección, según corresponda, incorpora los requisitos de calificación previstos por el área usuaria en el requerimiento, no pudiendo incluirse requisitos adicionales, ni distintos a los siguientes:

3.2. REQUISITOS DE CALIFICACIÓN

CRITERIOS DE CALIFICACIÓN

B	CAPACIDAD TÉCNICA Y PROFESIONAL
B.1	EXPERIENCIA DEL PERSONAL CLAVE
	<p><u>Requisitos:</u></p> <p>Personal clave 1:</p> <p>Experiencia mínima acumulada de 6 meses, a partir de la colegiatura en estudios de proyectos de inversión a nivel fichas técnicas viables y/o estudios de preinversión y/o prefactibilidad y/o factibilidades viables en carreteras y/o caminos vecinales y/o trochas carrozables del personal clave requerido como JEFE DE PROYECTO.</p> <p>Personal clave 2:</p> <p>Experiencia mínima acumulada de 6 meses, a partir de la colegiatura en estudios de proyectos de inversión a nivel fichas técnicas viables y/o estudios de preinversión y/o prefactibilidad y/o factibilidades viables en carreteras y/o caminos vecinales y/o trochas carrozables del personal clave requerido como ESPECIALISTA EN PAVIMENTOS.</p> <p>Personal clave 3:</p> <p>Experiencia mínima acumulada de 6 meses, a partir de la colegiatura en estudios de proyectos de inversión a nivel fichas técnicas viables y/o estudios de preinversión y/o prefactibilidad y/o factibilidades viables en carreteras y/o caminos vecinales y/o trochas carrozables, del personal clave requerido como ESPECIALISTA EN METRADOS Y PRESUPUESTOS.</p> <p>Personal clave 4:</p> <p>Experiencia mínima acumulada de 6 meses, a partir de la colegiatura en estudios de proyectos de inversión a nivel fichas técnicas viables y/o estudios de preinversión y/o prefactibilidad y/o factibilidades viables en carreteras y/o caminos vecinales y/o trochas carrozables del personal clave requerido como ESPECIALISTA EN FORMULACION Y/O EVALUACION DE PROYECTOS.</p> <p>De presentarse experiencia ejecutada paralelamente (trasape), para el cómputo del tiempo de dicha experiencia sólo se considerará una vez el periodo traslapado.</p> <p><u>Acreditación:</u></p> <p>La experiencia del personal se acreditará con cualquiera de los siguientes documentos: (i) copia simple de contratos y su respectiva conformidad o (ii) constancias o (iii) certificados o (iv) cualquier otra documentación que, de manera fehaciente demuestre la experiencia</p>

Carlos Manuel Peña Castillo
INGENIERO CIVIL
REG. CIP 23469

JENNIFER ROJAS ESPINOZA
71049249
Técnico en Ingeniería Civil

Juan Gabriel Crisanto Saguma
ECONOMISTA
C.P.E.P. N° 1284

MUNICIPALIDAD DISTRITAL DE TAMBOGRANDE
PRESIDENTE
COMITÉ DE SELECCIÓN

MUNICIPALIDAD DISTRITAL DE TAMBOGRANDE
PRIMER MIEMBRO
COMITÉ DE SELECCIÓN

MUNICIPALIDAD DISTRITAL DE TAMBOGRANDE
SEGUNDO MIEMBRO
COMITÉ DE SELECCIÓN



del personal clave propuesto.	
Sin perjuicio de lo anterior, los postores deben llenar y presentar el Anexo N° 9 referido al personal clave propuesto para la ejecución del servicio de consultoría.	
Importante	
<ul style="list-style-type: none">• <i>Los documentos que acreditan la experiencia deben incluir los nombres y apellidos del profesional, el cargo desempeñado, el plazo de la prestación indicando el día, mes y año de inicio y culminación, el nombre de la Entidad u organización que emite el documento, la fecha de emisión y nombres y apellidos de quien suscribe el documento.</i>• <i>En caso los documentos para acreditar la experiencia establezcan el plazo de experiencia adquirida por el profesional en meses sin especificar los días se deberá considerar el mes completo.</i>• <i>Se considerará aquella experiencia que no tenga una antigüedad mayor a veinticinco (25) años anteriores a la fecha de la presentación de ofertas.</i>• <i>Al calificar la experiencia de los profesionales, se debe valorar de manera integral los documentos presentados por el postor para acreditar dicha experiencia. En tal sentido, aun cuando en los documentos presentados la denominación del cargo o puesto no coincida literalmente con aquella prevista en las bases, se deberá validar la experiencia si las actividades que realizó el profesional corresponden con la función propia del cargo o puesto requerido en las bases.</i>	
CALIFICACIONES DEL PERSONAL CLAVE	
B.2.1	FORMACIÓN ACADÉMICA
<u>Requisitos:</u>	
Personal clave 1:	
Título profesional de ingeniería civil del personal clave requerido como JEFE DE PROYECTO	
<u>Acreditación:</u>	
El título de Ingeniero civil será verificado por el órgano encargado de las contrataciones o el comité de selección, según corresponda, en el Registro Nacional de Grados Académicos y Títulos Profesionales en el portal web de la Superintendencia Nacional de Educación Superior Universitaria - SUNEDU a través del siguiente link: https://enlinea.sunedu.gob.pe/	

Carlos Manuel Peña Castillo
INGENIERO CIVIL
REG. CIP 23468

YENNIFER ROJAS ESPINOZA
71049249
Bachiller en Ingeniería Civil

Juan Gabriel Crisanto Saguma
ECONOMISTA
C.P.E.P. N° 1294

MUNICIPALIDAD DISTRITAL DE TAMBOGRANDE
PRIMER MIEMBRO
COMITÉ DE SELECCIÓN

MUNICIPALIDAD DISTRITAL DE TAMBOGRANDE
SEGUNDO MIEMBRO
COMITÉ DE SELECCIÓN

MUNICIPALIDAD DISTRITAL DE TAMBOGRANDE
PRESIDENTE
COMITÉ DE SELECCIÓN



4

En caso título de ingeniero civil no se encuentre inscrito en el referido registro, el postor debe presentar la copia del diploma respectivo a fin de acreditar la formación académica requerida.

Personal clave 2:

Título profesional de INGENIERO CIVIL del personal clave requerido como ESPECIALISTA EN PAVIMENTOS.

Acreditación:

El título de Ingeniero civil será verificado por el órgano encargado de las contrataciones o el comité de selección, según corresponda, en el Registro Nacional de Grados Académicos y Títulos Profesionales en el portal web de la Superintendencia Nacional de Educación Superior Universitaria - SUNEDU a través del siguiente link: <https://enlinea.sunedu.gob.pe/>

En caso título de ingeniero civil no se encuentre inscrito en el referido registro, el postor debe presentar la copia del diploma respectivo a fin de acreditar la formación académica requerida.

Personal clave 3:

Título profesional de ingeniería civil del personal clave requerido como ESPECIALISTA EN METRADOS Y PRESUPUESTOS.

Acreditación:

El título de ingeniería civil será verificado por el órgano encargado de las contrataciones o el comité de selección, según corresponda, en el Registro Nacional de Grados Académicos y Títulos Profesionales en el portal web de la Superintendencia Nacional de Educación Superior Universitaria - SUNEDU a través del siguiente link: <https://enlinea.sunedu.gob.pe/>

En caso título de ingeniería civil no se encuentre inscrito en el referido registro, el postor debe presentar la copia del diploma respectivo a fin de acreditar la formación académica requerida.

Personal clave 4:

Título profesional de ECONOMISTA O INGENIERO ECONOMISTA del personal clave requerido como ESPECIALISTA EN FORMULACION Y/O EVALUACION DE PROYECTOS.

Acreditación:

Manuel Peña Castillo

Manuel Peña Castillo
INGENIERO CIVIL
REG. CIP 234695

Yennifer Rojas Espinoza

YENNIFER ROJAS ESPINOZA
71049249
Bachiller en Ingeniería Civil

Juan Gabriel Chisanto Segura

ECONOMISTA
C.P.E.P. N° 1204

MUNICIPALIDAD DISTRITAL DE TAMBOGRANDE
PRIMER MIEMBRO
COMITÉ DE SELECCIÓN

MUNICIPALIDAD DISTRITAL DE TAMBOGRANDE
SEGUNDO MIEMBRO
COMITÉ DE SELECCIÓN

MUNICIPALIDAD DISTRITAL DE TAMBOGRANDE
PRESIDENTE
COMITÉ DE SELECCIÓN



El título de economista o ingeniera economista será verificado por el órgano encargado de las contrataciones o el comité de selección, según corresponda, en el Registro Nacional de Grados Académicos y Títulos Profesionales en el portal web de la Superintendencia Nacional de Educación Superior Universitaria - SUNEDU a través del siguiente link: <https://enlinea.sunedu.gob.pe/>

En caso título de economista o ingeniero economista no se encuentre inscrito en el referido registro, el postor debe presentar la copia del diploma respectivo a fin de acreditar la formación académica requerida.

Sin perjuicio de lo anterior, los postores deben llenar y presentar el Anexo N° 9 referido al personal clave propuesto para la ejecución del servicio de consultoría.

Importante

Se debe aceptar las diferentes denominaciones utilizadas para acreditar la carrera profesional requerida, aun cuando no coincida literalmente con aquella prevista en las bases (por ejemplo Ingeniería Ambiental, Ingeniería en Gestión Ambiental, Ingeniería y Gestión Ambiental u otras denominaciones).

B CAPACIDAD TÉCNICA Y PROFESIONAL

B.3 EQUIPAMIENTO ESTRATÉGICO

Requisitos:

- 01 equipo de cómputo (Laptop y/o computadora de escritorio mínimo i5)
- 01 camioneta 4X4

Acreditación:

Copia de documentos que sustenten la propiedad, la posesión, el compromiso de compra venta o alquiler u otro documento que acredite la disponibilidad del equipamiento estratégico requerido.

Importante

En el caso que el postor sea un consorcio los documentos de acreditación de este requisito pueden estar a nombre del consorcio o de uno de sus integrantes.

C EXPERIENCIA DEL POSTOR EN LA ESPECIALIDAD

Requisitos:

Carlos Manuel Peña Castillo
INGENIERO CIVIL
D.O. N° 234695

JENNIFER ROJAS ESPINOZA
71049249
Ingeniera en Ingeniería Civil

Juan Gabriel Cansanto Segura
ECONOMISTA
S.P.E.P. N° 1204

MUNICIPALIDAD DISTRITAL DE TAMBOGRANDE
PRIMER MIEMBRO
COMITÉ DE SELECCIÓN

MUNICIPALIDAD DISTRITAL DE TAMBOGRANDE
SEGUNDO MIEMBRO
COMITÉ DE SELECCIÓN

MUNICIPALIDAD DISTRITAL DE TAMBOGRANDE
PRESIDENTE
COMITÉ DE SELECCIÓN



El postor debe acreditar un monto facturado acumulado equivalente a S/ 186,065.10 (Ciento ochenta y seis mil sesenta y cinco con 10/100 soles), por la contratación de servicios de consultoría iguales o similares al objeto de la convocatoria, durante los diez (10) años anteriores a la fecha de la presentación de ofertas que se computarán desde la fecha de la conformidad o emisión del comprobante de pago, según corresponda.

Se consideran servicios de consultoría similares a los siguientes: Elaboración de Estudios de proyectos de inversión a nivel de Fichas Técnicas, Elaboración de estudios de preinversión a nivel de perfil y/o prefactibilidad y/o factibilidad carreteras y/o caminos vecinales y/o trochas carrozables.

Acreditación:

La experiencia del postor en la especialidad se acreditará con copia simple de (i) contratos u órdenes de servicios, y su respectiva conformidad o constancia de prestación; o (ii) comprobantes de pago cuya cancelación se acredite documental y fehacientemente, con voucher de depósito, nota de abono, reporte de estado de cuenta, cualquier otro documento emitido por Entidad del sistema financiero que acredite el abono o mediante cancelación en el mismo comprobante de pago².

Los postores pueden presentar hasta un máximo de veinte (20) contrataciones para acreditar el requisito de calificación y el factor "Experiencia de Postor en la Especialidad".

En caso los postores presenten varios comprobantes de pago para acreditar una sola contratación, se debe acreditar que corresponden a dicha contratación; de lo contrario, se asumirá que los comprobantes acreditan contrataciones independientes, en cuyo caso solo se considerará, las veinte (20) primeras contrataciones indicadas en el Anexo N° 10 referido a la Experiencia del Postor en la Especialidad.

En el caso de servicios de ejecución periódica, solo se considera como experiencia la parte del contrato que haya sido ejecutada durante los diez (10) años anteriores a la fecha de presentación de ofertas, debiendo adjuntarse copia de las conformidades correspondientes a tal parte o los respectivos comprobantes de pago cancelados.

En los casos que se acredite experiencia adquirida en consorcio, debe presentarse la promesa de consorcio o el contrato de consorcio del cual se desprenda fehacientemente

² Cabe precisar que, de acuerdo con la Resolución N° 0065-2018-TCE-S1 del Tribunal de Contrataciones del Estado:

"... el solo sello de cancelado en el comprobante, cuando ha sido colocado por el propio postor, no puede ser considerado como una acreditación que produzca fehaciencia en relación a que se encuentra cancelado. Admitir ello equivaldría a considerar como válida la sola declaración del postor afirmando que el comprobante de pago ha sido cancelado"

(...)

"Situación diferente se suscita ante el sello colocado por el cliente del postor [sea utilizando el término "cancelado" o "pagado"] supuesto en el cual sí se contaría con la declaración de un tercero que brinde certeza, ante la cual debiera reconocerse la validez de la experiencia".

Carlos Manuel Peña Castillo
INGENIERO CIVIL
REG. CO. 224604

YENNIFER ROJAS ESPINOZA
71049249
Bachiller en Ingeniería Civil

Juan Carlos Saguma
ECONOMISTA
C.V.E.P. N° 1204



MUNICIPALIDAD DISTRITAL DE TAMBOGRANDE
PRIMER MIEMBRO
COMITÉ DE SELECCIÓN



MUNICIPALIDAD DISTRITAL DE TAMBOGRANDE
SEGUNDO MIEMBRO
COMITÉ DE SELECCIÓN



MUNICIPALIDAD DISTRITAL DE TAMBOGRANDE
PRESIDENTE
COMITÉ DE SELECCIÓN



Importante

- Si como resultado de una consulta u observación corresponde precisarse o ajustarse el requerimiento, se solicita la autorización del área usuaria y se pone de conocimiento de tal hecho a la dependencia que aprobó el expediente de contratación, de conformidad con el numeral 72.3 del artículo 72 del Reglamento.
- El cumplimiento de los Términos de Referencia se realiza mediante la presentación de una declaración jurada. De ser el caso, adicionalmente la Entidad puede solicitar documentación que acredite el cumplimiento del algún componente de estos. Para dicho efecto consignará de manera detallada los documentos que deben presentar los postores en el literal a.5) del numeral 2.2.1.1 de esta sección de las bases.
- Los requisitos de calificación determinan si los postores cuentan con las capacidades necesarias para ejecutar el contrato, lo que debe ser acreditado documentalmente, y no mediante declaración jurada.



MUNICIPALIDAD DISTRITAL DE TAMBOGRANDE

PRIMER MIEMBRO
COMITÉ DE SELECCIÓN



MUNICIPALIDAD DISTRITAL DE TAMBOGRANDE

SEGUNDO MIEMBRO
COMITÉ DE SELECCIÓN



MUNICIPALIDAD DISTRITAL DE TAMBOGRANDE

PRESIDENTE
COMITÉ DE SELECCIÓN



CAPÍTULO IV FACTORES DE EVALUACIÓN

EVALUACIÓN TÉCNICA (Puntaje: 100 Puntos)

FACTORES DE EVALUACIÓN		PUNTAJE / METODOLOGÍA PARA SU ASIGNACIÓN
A.	EXPERIENCIA DEL POSTOR EN LA ESPECIALIDAD	100 puntos
	<p><u>Evaluación:</u></p> <p>El postor debe acreditar un monto facturado acumulado equivalente a, S/ 411,066.63 (cuatrocientos Once Mil Sesenta y Seis con 63/100 soles) por la contratación de servicios de consultoría iguales o similares al objeto de la convocatoria, durante los diez (10) años anteriores a la fecha de la presentación de ofertas que se computarán desde la fecha de la conformidad o emisión del comprobante de pago, según corresponda.</p> <p><u>Acreditación:</u></p> <p>La experiencia en la especialidad se acreditará con copia simple de (i) contratos u órdenes de servicios y su respectiva conformidad o constancia de prestación; o (ii) comprobantes de pago cuya cancelación se acredite documental y fehacientemente, con voucher de depósito, nota de abono, reporte de estado de cuenta, cualquier otro documento emitido por Entidad del sistema financiero que acredite el abono o mediante cancelación en el mismo comprobante de pago¹⁴.</p> <p>Las disposiciones sobre el requisito de calificación "Experiencia del postor en la especialidad" previstas en el literal C del numeral 3.2 del Capítulo III de la presente sección de las bases resultan aplicables para el presente factor.</p>	<p>M = Monto facturado acumulado por el postor por la prestación de servicios de consultoría en la especialidad</p> <p>M >= S/ 411,066.63 veces el valor referencial¹⁵:</p> <p>100 puntos</p> <p>M >= S/ 342,666.58 veces el valor referencial y < S/ 411,066.63 veces el valor referencial¹⁶</p> <p>80 puntos</p> <p>M >= 274133.26 veces el valor referencial y < S/342,666.58 veces el valor referencial:</p> <p>70 puntos</p>
PUNTAJE TOTAL		100 puntos ¹⁷

Para acceder a la etapa de evaluación económica, el postor debe obtener un **puntaje técnico mínimo de ochenta (80) puntos**.

¹⁴ Cabe precisar que, de acuerdo con la Resolución N° 0065-2018-TCE-S1 del Tribunal de Contrataciones del Estado:

"... el solo sello de cancelado en el comprobante, cuando ha sido colocado por el propio postor, no puede ser considerado como una acreditación que produzca fehaciencia en relación a que se encuentra cancelado. Admitir ello equivaldría a considerar como válida la sola declaración del postor afirmando que el comprobante de pago ha sido cancelado"

(...)

"Situación diferente se suscita ante el sello colocado por el cliente del postor [sea utilizando el término "cancelado" o "pagado"] supuesto en el cual sí se contaría con la declaración de un tercero que brinde certeza, ante la cual debiera reconocerse la validez de la experiencia".

¹⁵ El monto no puede ser mayor a tres (3) veces el valor estimado.

¹⁶ El monto debe ser mayor al requerido como requisito de calificación. En ese sentido, si por ejemplo se solicitó como requisito de calificación S/ 500,000.00 que equivale a una (1) vez el valor estimado la metodología del factor de evaluación podría ser la siguiente:

M >= S/ 1 000,000.00

[...] puntos

M >= S/ 750,000.00 y < 1 000,000.00

[...] puntos

M > S/ 500,000.00 y < S/ 750,000.00

[...] puntos

¹⁷ Es la suma de los puntajes de todos los factores de evaluación, incluyendo los opcionales.



MUNICIPALIDAD DISTRITAL DE TAMBOGRANDE

PRIMER MIEMBRO
COMITÉ DE SELECCIÓN



MUNICIPALIDAD DISTRITAL DE TAMBOGRANDE

SEGUNDO MIEMBRO
COMITÉ DE SELECCIÓN

MUNICIPALIDAD DISTRITAL DE TAMBOGRANDE
PRESIDENTE
COMITÉ DE SELECCIÓN



Importante


- Los factores de evaluación elaborados por el órgano encargado de las contrataciones o el comité de selección, según corresponda, guardan vinculación, razonabilidad y proporcionalidad con el objeto de la contratación. Asimismo, estos no pueden calificar con puntaje el cumplimiento de los Términos de Referencia ni los requisitos de calificación.
- Las ofertas técnicas que no alcancen el puntaje mínimo especificado son descalificadas.

EVALUACIÓN ECONÓMICA (Puntaje: 100 Puntos)

FACTOR DE EVALUACIÓN	PUNTAJE / METODOLOGÍA PARA SU ASIGNACIÓN
A. PRECIO	
<p><u>Evaluación:</u></p> <p>Se evaluará considerando la oferta económica del postor.</p> <p><u>Acreditación:</u></p> <p>Se acreditará mediante el documento que contiene la oferta económica (Anexo N° 7).</p>	<p>La evaluación consistirá en asignar un puntaje de cien (100) puntos a la oferta de precio más bajo y otorga a las demás ofertas puntajes inversamente proporcionales a sus respectivos precios, según la siguiente fórmula:</p> $P_i = \frac{O_m \times PMP}{O_i}$ <p>Donde:</p> <p>I = Oferta. P_i = Puntaje de la oferta a evaluar. O_i = Precio i. O_m = Precio de la oferta más baja. PMP = Puntaje máximo del precio.</p>
PUNTAJE TOTAL	100 puntos


MUNICIPALIDAD DISTRITAL DE TAMBOGRANDE
PRIMER MIEMBRO
COMITÉ DE SELECCIÓN


MUNICIPALIDAD DISTRITAL DE TAMBOGRANDE
SEGUNDO MIEMBRO
COMITÉ DE SELECCIÓN


MUNICIPALIDAD DISTRITAL DE TAMBOGRANDE
PRESIDENTE
COMITÉ DE SELECCIÓN



CAPÍTULO V PROFORMA DEL CONTRATO

Importante

Dependiendo del objeto del contrato, de resultar indispensable, puede incluirse cláusulas adicionales o la adecuación de las propuestas en el presente documento, las que en ningún caso pueden contemplar disposiciones contrarias a la normativa vigente ni a lo señalado en este capítulo.

Conste por el presente documento, la contratación del servicio de consultoría de consultoría En general para llevar a FORMULACION DEL PROYECTO DE INVERSION PUBLICA A NIVEL DE FICHA TECNICA ESTADANDAR DENOMINADO: MEJORAMIENTO DEL SERVICIO DE TRANSITABILIDAD VIAL INTERURBANA DEL CAMINO VECINAL DESDE C.P CHICA ALTA, AMARO INCA, PACHACUTEC, SANTA ELENA DEL VALLE DE LOS INCAS, DISTRITO DE TAMBOGRANDE-PROVINCIA PIURA-REGION PIURA" cabo la contratación del servicio de consultoría En general para llevar a cabo que celebra de una parte [CONSIGNAR EL NOMBRE DE LA ENTIDAD], en adelante LA ENTIDAD, con RUC N° [.....], con domicilio legal en [.....], representada por [.....], identificado con DNI N° [.....], y de otra parte [.....], con RUC N° [.....], con domicilio legal en [.....], inscrita en la Ficha N° [.....] Asiento N° [.....] del Registro de Personas Jurídicas de la ciudad de [.....], debidamente representado por su Representante Legal, [.....], con DNI N° [.....], según poder inscrito en la Ficha N° [.....], Asiento N° [.....] del Registro de Personas Jurídicas de la ciudad de [.....], a quien en adelante se le denominará EL CONTRATISTA en los términos y condiciones siguientes:

CLÁUSULA PRIMERA: ANTECEDENTES

Con fecha [.....], el órgano encargado de las contrataciones o el comité de selección, según corresponda, adjudicó la buena pro de la **ADJUDICACIÓN SIMPLIFICADA N°06-2023 -MDT-CS – PRIMERA CONVOCATORIA** para la contratación del servicio de consultoría de consultoría En general para llevar a cabo la contratación del servicio de consultoría En general para llevar a cabo FORMULACION DEL PROYECTO DE INVERSION PUBLICA A NIVEL DE FICHA TECNICA ESTADANDAR DENOMINADO: MEJORAMIENTO DEL SERVICIO DE TRANSITABILIDAD VIAL INTERURBANA DEL CAMINO VECINAL DESDE C.P CHICA ALTA, AMARO INCA, PACHACUTEC, SANTA ELENA DEL VALLE DE LOS INCAS, DISTRITO DE TAMBOGRANDE-PROVINCIA PIURA-REGION PIURA", a [INDICAR NOMBRE DEL GANADOR DE LA BUENA PRO], cuyos detalles e importe constan en los documentos integrantes del presente contrato.

CLÁUSULA SEGUNDA: OBJETO

El presente contrato tiene por objeto contratación del servicio de consultoría de consultoría En general para llevar a cabo la contratación del servicio de consultoría En general para llevar a cabo FORMULACION DEL PROYECTO DE INVERSION PUBLICA A NIVEL DE FICHA TECNICA ESTADANDAR DENOMINADO: MEJORAMIENTO DEL SERVICIO DE TRANSITABILIDAD VIAL INTERURBANA DEL CAMINO VECINAL DESDE C.P CHICA ALTA, AMARO INCA, PACHACUTEC, SANTA ELENA DEL VALLE DE LOS INCAS, DISTRITO DE TAMBOGRANDE-PROVINCIA PIURA-REGION PIURA"

CLÁUSULA TERCERA: MONTO CONTRACTUAL

El monto total del presente contrato asciende a [CONSIGNAR MONEDA Y MONTO] que incluye todos los impuestos de Ley.

Este monto comprende el costo del servicio de consultoría, todos los tributos, seguros, transporte, inspecciones, pruebas y, de ser el caso, los costos laborales conforme a la legislación vigente, así como cualquier otro concepto que pueda tener incidencia sobre la ejecución del servicio de consultoría materia del presente contrato.



MUNICIPALIDAD DISTRITAL DE TAMBOGRANDE

PRIMER MIEMBRO
COMITÉ DE SELECCIÓN



MUNICIPALIDAD DISTRITAL DE TAMBOGRANDE

SEGUNDO MIEMBRO
COMITÉ DE SELECCIÓN



MUNICIPALIDAD DISTRITAL DE TAMBOGRANDE
PRESIDENTE
COMITÉ DE SELECCIÓN



CLÁUSULA CUARTA: DEL PAGO¹⁸

LA ENTIDAD se obliga a pagar la contraprestación a EL CONTRATISTA en SOLES, en, PAGOS PARCIALES, luego de la recepción formal y completa de la documentación correspondiente, según lo establecido en el artículo 171 del Reglamento de la Ley de Contrataciones del Estado.

Para tal efecto, el responsable de otorgar la conformidad de la prestación deberá hacerlo en un plazo que no excederá de los quince (15) días, bajo responsabilidad de dicho funcionario.

LA ENTIDAD debe efectuar el pago dentro de los diez (10) días calendario siguientes de otorgada la conformidad de los servicios, siempre que se verifiquen las condiciones establecidas en el contrato para ello, bajo responsabilidad del funcionario competente.

en caso de retraso en el pago por parte de LA ENTIDAD, salvo que se deba a caso fortuito o fuerza mayor, EL CONTRATISTA tendrá derecho al pago de intereses legales conforme a lo establecido en el artículo 39 de la Ley de Contrataciones del Estado y en el artículo 171 de su Reglamento, los que se computan desde la oportunidad en que el pago debió efectuarse.

CLÁUSULA QUINTA: DEL PLAZO DE LA EJECUCIÓN DE LA PRESTACIÓN

El plazo de ejecución del presente contrato es de Sesenta (60) días calendario contados a partir del día siguiente de la fecha de suscripción del contrato, el cual no incluye el tiempo de revisión por parte de la Sub Gerencia de Formulación de Proyectos. Cabe mencionar, que de existir demoras en entrega de los informes de revisión por parte de la Sub Gerencia de Formulación de Proyectos, se considerará este periodo como tiempo muerto, lo cual no generará a favor ni en contra del consultor derecho por concepto de interés ni ampliaciones de plazo alguno.

CLÁUSULA SEXTA: PARTES INTEGRANTES DEL CONTRATO

El presente contrato está conformado por las bases integradas, la oferta ganadora¹⁹, así como los documentos derivados del procedimiento de selección que establezcan obligaciones para las partes.

CLÁUSULA SÉTIMA: GARANTÍAS

EL CONTRATISTA entregó al perfeccionamiento del contrato la respectiva garantía incondicional, solidaria, irrevocable, y de realización automática en el país al solo requerimiento, a favor de LA ENTIDAD, por los conceptos, montos y vigencias siguientes:

- De fiel cumplimiento del contrato: [CONSIGNAR EL MONTO], a través de la [INDICAR EL TIPO DE GARANTÍA PRESENTADA] N° [INDICAR NUMERO DEL DOCUMENTO] emitida por [SEÑALAR EMPRESA QUE LA EMITE]. Monto que es equivalente al diez por ciento (10%) del monto del contrato original, la misma que debe mantenerse vigente hasta la conformidad de la recepción de la prestación.

Importante

Al amparo de lo dispuesto en el numeral 149.4 del artículo 149 del Reglamento de la Ley de Contrataciones del Estado, en los contratos de consultoría en general, si el postor ganador de la buena pro solicita la retención del diez por ciento (10%) del monto del contrato original como garantía de fiel cumplimiento de contrato, debe consignarse lo siguiente:

"De fiel cumplimiento del contrato: [CONSIGNAR EL MONTO], a través de la retención que debe efectuar LA ENTIDAD, durante la primera mitad del número total de pagos a realizarse, de forma prorrateada, con cargo a ser devuelto a la finalización del mismo."

En el caso que corresponda, consignar lo siguiente:

- Garantía fiel cumplimiento por prestaciones accesorias: [CONSIGNAR EL MONTO], a través de la [INDICAR EL TIPO DE GARANTÍA PRESENTADA] N° [INDICAR NUMERO DEL DOCUMENTO] emitida por [SEÑALAR EMPRESA QUE LA EMITE], la misma que debe

¹⁸ En cada caso concreto, dependiendo de la naturaleza del contrato, podrá adicionarse la información que resulte pertinente a efectos de generar el pago.

¹⁹ La oferta ganadora comprende a la oferta técnica y oferta económica del postor ganador de la buena pro.



MUNICIPALIDAD DISTRITAL DE TAMBOGRANDE

PRIMER MIEMBRO
COMITÉ DE SELECCIÓN



MUNICIPALIDAD DISTRITAL DE TAMBOGRANDE

SEGUNDO MIEMBRO
COMITÉ DE SELECCIÓN



mantenerse vigente hasta el cumplimiento total de las obligaciones garantizadas.

Importante

Al amparo de lo dispuesto en el numeral 151.2 del artículo 151 del Reglamento de la Ley de Contrataciones del Estado, si el postor ganador de la buena pro solicita la retención del diez por ciento (10%) del monto del contrato de la prestación accesoria como garantía de fiel cumplimiento de prestaciones accesorias, debe consignarse lo siguiente:

"De fiel cumplimiento por prestaciones accesorias: [CONSIGNAR EL MONTO], a través de la retención que debe efectuar LA ENTIDAD, durante la primera mitad del número total de pagos a realizarse, de forma prorrateada, con cargo a ser devuelto a la finalización del mismo."

Importante

De conformidad con el literal a) del artículo 152 del Reglamento, no se constituirá garantía de fiel cumplimiento del contrato ni garantía de fiel cumplimiento por prestaciones accesorias, en contratos cuyos montos sean iguales o menores a doscientos mil Soles (S/ 200,000.00). Dicha excepción también aplica a los contratos derivados de procedimientos de selección por relación de ítems, cuando el monto del ítem adjudicado o la sumatoria de los montos de los ítems adjudicados no superen el monto señalado anteriormente.

CLÁUSULA OCTAVA: EJECUCIÓN DE GARANTÍAS POR FALTA DE RENOVACIÓN

LA ENTIDAD puede solicitar la ejecución de las garantías cuando EL CONTRATISTA no las hubiere renovado antes de la fecha de su vencimiento, conforme a lo dispuesto en el literal a) del numeral 155.1 del artículo 155 del Reglamento de la Ley de Contrataciones del Estado.

Importante para la Entidad

Sólo en el caso que la Entidad hubiese previsto otorgar adelanto, se debe incluir la siguiente cláusula:

CLÁUSULA NOVENA: ADELANTO DIRECTO

"LA ENTIDAD otorgará [CONSIGNAR NÚMERO DE ADELANTOS A OTORGARSE] adelantos directos por el [CONSIGNAR PORCENTAJE QUE NO DEBE EXCEDER DEL 30% DEL MONTO DEL CONTRATO ORIGINAL] del monto del contrato original.

EL CONTRATISTA debe solicitar los adelantos dentro de [CONSIGNAR EL PLAZO Y OPORTUNIDAD PARA LA SOLICITUD], adjuntando a su solicitud la garantía por adelantos mediante carta fianza o póliza de caución acompañada del comprobante de pago correspondiente. Vencido dicho plazo no procederá la solicitud.

LA ENTIDAD debe entregar el monto solicitado dentro de [CONSIGNAR EL PLAZO] siguientes a la presentación de la solicitud del contratista."

CLÁUSULA DÉCIMA: CONFORMIDAD DE LA PRESTACIÓN DEL SERVICIO

La conformidad de la prestación del servicio se regula por lo dispuesto en el artículo 168 del Reglamento de la Ley de Contrataciones del Estado. La conformidad será otorgada por [CONSIGNAR EL ÁREA O UNIDAD ORGÁNICA QUE OTORGARÁ LA CONFORMIDAD].

De existir observaciones, LA ENTIDAD las comunica al CONTRATISTA, indicando claramente el sentido de estas, otorgándole un plazo para subsanar no menor de cinco (5) ni mayor de quince (15) días. Si pese al plazo otorgado, EL CONTRATISTA no cumpliera a cabalidad con la subsanación, LA ENTIDAD puede otorgar al CONTRATISTA periodos adicionales para las correcciones pertinentes. En este supuesto corresponde aplicar la penalidad por mora desde el vencimiento del plazo para subsanar.

Este procedimiento no resulta aplicable cuando la consultoría manifiestamente no cumplan con las características y condiciones ofrecidas, en cuyo caso LA ENTIDAD no otorga la conformidad, debiendo considerarse como no ejecutada la prestación, aplicándose la penalidad que corresponda por cada día de atraso.



MUNICIPALIDAD DISTRITAL DE TAMBOGRANDE

PRIMER MIEMBRO
COMITÉ DE SELECCIÓN



MUNICIPALIDAD DISTRITAL DE TAMBOGRANDE

SEGUNDO MIEMBRO
COMITÉ DE SELECCIÓN

Presidencia
COMITÉ DE SELECCIÓN



CLÁUSULA UNDÉCIMA: DECLARACIÓN JURADA DEL CONTRATISTA

EL CONTRATISTA declara bajo juramento que se compromete a cumplir las obligaciones derivadas del presente contrato, bajo sanción de quedar inhabilitado para contratar con el Estado en caso de incumplimiento.

CLÁUSULA DUODÉCIMA: RESPONSABILIDAD POR VICIOS OCULTOS

La conformidad del servicio por parte de LA ENTIDAD no enerva su derecho a reclamar posteriormente por defectos o vicios ocultos, conforme a lo dispuesto por los artículos 40 de la Ley de Contrataciones del Estado y 173 de su Reglamento.

El plazo máximo de responsabilidad del contratista es de [CONSIGNAR TIEMPO EN AÑOS, NO MENOR DE UN (1) AÑO] año(s) contado a partir de la conformidad otorgada por LA ENTIDAD.

CLÁUSULA DÉCIMA TERCERA: PENALIDADES

Si EL CONTRATISTA incurre en retraso injustificado en la ejecución de las prestaciones objeto del contrato, LA ENTIDAD le aplica automáticamente una penalidad por mora por cada día de atraso, de acuerdo a la siguiente fórmula:

$$\text{Penalidad Diaria} = \frac{0.10 \times \text{monto vigente}}{F \times \text{plazo vigente en días}}$$

Donde:

F = 0.25 para plazos mayores a sesenta (60) días o;

F = 0.40 para plazos menores o iguales a sesenta (60) días.

El retraso se justifica a través de la solicitud de ampliación de plazo debidamente aprobado. Adicionalmente, se considera justificado el retraso y en consecuencia no se aplica penalidad, cuando EL CONTRATISTA acredite, de modo objetivamente sustentado, que el mayor tiempo transcurrido no le resulta imputable. En este último caso la calificación del retraso como justificado por parte de LA ENTIDAD no da lugar al pago de gastos generales ni costos directos de ningún tipo, conforme el numeral 162.5 del artículo 162 del Reglamento de la Ley de Contrataciones del Estado.

Adicionalmente a la penalidad por mora se aplicará la siguiente penalidad:

MUNICIPALIDAD DISTRITAL DE TAMBOGRANDE
PRESIDENTE
COMITÉ DE SELECCIÓN

MUNICIPALIDAD DISTRITAL DE TAMBOGRANDE
PRIMER MIEMBRO
COMITÉ DE SELECCIÓN

MUNICIPALIDAD DISTRITAL DE TAMBOGRANDE
SEGUNDO MIEMBRO
COMITÉ DE SELECCIÓN



Estas penalidades se deducen de los pagos a cuenta o del pago final, según corresponda; o si fuera necesario, se cobra del monto resultante de la ejecución de la garantía de fiel cumplimiento.

Estos dos (2) tipos de penalidades pueden alcanzar cada una un monto máximo equivalente al diez por ciento (10%) del monto del contrato vigente, o de ser el caso, del ítem que debió ejecutarse.

Cuando se llegue a cubrir el monto máximo de la penalidad por mora o el monto máximo para otras penalidades, de ser el caso, LA ENTIDAD puede resolver el contrato por incumplimiento.

CLÁUSULA DÉCIMA CUARTA: RESOLUCIÓN DEL CONTRATO

Cualquiera de las partes puede resolver el contrato, de conformidad con el numeral 32.3 del artículo 32 y artículo 36 de la Ley de Contrataciones del Estado, y el artículo 164 de su Reglamento. De darse el caso, LA ENTIDAD procederá de acuerdo a lo establecido en el artículo 165 del Reglamento de la Ley de Contrataciones del Estado.

CLÁUSULA DÉCIMA QUINTA: RESPONSABILIDAD DE LAS PARTES

Cuando se resuelva el contrato por causas imputables a algunas de las partes, se debe resarcir los daños y perjuicios ocasionados, a través de la indemnización correspondiente. Ello no obsta la aplicación de las sanciones administrativas, penales y pecuniarias a que dicho incumplimiento diere lugar, en el caso que éstas correspondan.

Lo señalado precedentemente no exime a ninguna de las partes del cumplimiento de las demás obligaciones previstas en el presente contrato.

CLÁUSULA DÉCIMA SEXTA: ANTICORRUPCIÓN

EL CONTRATISTA declara y garantiza no haber, directa o indirectamente, o tratándose de una persona jurídica a través de sus socios, integrantes de los órganos de administración, apoderados, representantes legales, funcionarios, asesores o personas vinculadas a las que se refiere el artículo 7 del Reglamento de la Ley de Contrataciones del Estado, ofrecido, negociado o efectuado, cualquier pago o, en general, cualquier beneficio o incentivo ilegal en relación al contrato.

Asimismo, el CONTRATISTA se obliga a conducirse en todo momento, durante la ejecución del contrato, con honestidad, probidad, veracidad e integridad y de no cometer actos ilegales o de corrupción, directa o indirectamente o a través de sus socios, accionistas, participacionistas, integrantes de los órganos de administración, apoderados, representantes legales, funcionarios, asesores y personas vinculadas a las que se refiere el artículo 7 del Reglamento de la Ley de Contrataciones del Estado.

Además, EL CONTRATISTA se compromete a i) comunicar a las autoridades competentes, de manera directa y oportuna, cualquier acto o conducta ilícita o corrupta de la que tuviera conocimiento; y ii) adoptar medidas técnicas, organizativas y/o de personal apropiadas para evitar los referidos actos o prácticas.

Finalmente, EL CONTRATISTA se compromete a no colocar a los funcionarios públicos con los que deba interactuar, en situaciones reñidas con la ética. En tal sentido, reconoce y acepta la prohibición de ofrecerles a éstos cualquier tipo de obsequio, donación, beneficio y/o gratificación, ya sea de bienes o servicios, cualquiera sea la finalidad con la que se lo haga.

CLÁUSULA DÉCIMA SÉTIMA: MARCO LEGAL DEL CONTRATO

Sólo en lo no previsto en este contrato, en la Ley de Contrataciones del Estado y su Reglamento, en las directivas que emita el OSCE y demás normativa especial que resulte aplicable, serán de aplicación supletoria las disposiciones pertinentes del Código Civil vigente, cuando corresponda, y demás normas de derecho privado.

CLÁUSULA DÉCIMA OCTAVA: SOLUCIÓN DE CONTROVERSIAS²⁰

Las controversias que surjan entre las partes durante la ejecución del contrato se resuelven

²⁰ De acuerdo con el numeral 225.3 del artículo 225 del Reglamento, las partes pueden recurrir al arbitraje ad hoc cuando las controversias deriven de procedimientos de selección cuyo valor estimado sea menor o igual a cinco millones con 00/100 soles (S/ 5 000 000,00).

MUNICIPALIDAD DISTRITAL DE TAMBOGRANDE
PRESIDENTE
COMITÉ DE SELECCIÓN

MUNICIPALIDAD DISTRITAL DE TAMBOGRANDE
PRIMER MIEMBRO
COMITÉ DE SELECCIÓN

MUNICIPALIDAD DISTRITAL DE TAMBOGRANDE
SEGUNDO MIEMBRO
COMITÉ DE SELECCIÓN



mediante conciliación o arbitraje, según el acuerdo de las partes.

Cualquiera de las partes tiene derecho a iniciar el arbitraje a fin de resolver dichas controversias dentro del plazo de caducidad previsto en la Ley de Contrataciones del Estado y su Reglamento.

Facultativamente, cualquiera de las partes tiene el derecho a solicitar una conciliación dentro del plazo de caducidad correspondiente, según lo señalado en el artículo 224 del Reglamento de la Ley de Contrataciones del Estado, sin perjuicio de recurrir al arbitraje, en caso no se llegue a un acuerdo entre ambas partes o se llegue a un acuerdo parcial. Las controversias sobre nulidad del contrato solo pueden ser sometidas a arbitraje.

El Laudo arbitral emitido es inapelable, definitivo y obligatorio para las partes desde el momento de su notificación, según lo previsto en el numeral 45.21 del artículo 45 de la Ley de Contrataciones del Estado.

CLÁUSULA DÉCIMA NOVENA: FACULTAD DE ELEVAR A ESCRITURA PÚBLICA

Cualquiera de las partes puede elevar el presente contrato a Escritura Pública corriendo con todos los gastos que demande esta formalidad.

CLÁUSULA VIGÉSIMA: DOMICILIO PARA EFECTOS DE LA EJECUCIÓN CONTRACTUAL

Las partes declaran el siguiente domicilio para efecto de las notificaciones que se realicen durante la ejecución del presente contrato:

DOMICILIO DE LA ENTIDAD: [.....]

DOMICILIO DEL CONTRATISTA: [CONSIGNAR EL DOMICILIO SEÑALADO POR EL POSTOR GANADOR DE LA BUENA PRO AL PRESENTAR LOS REQUISITOS PARA EL PERFECCIONAMIENTO DEL CONTRATO]

La variación del domicilio aquí declarado de alguna de las partes debe ser comunicada a la otra parte, formalmente y por escrito, con una anticipación no menor de quince (15) días calendario.

De acuerdo con las bases integradas, la oferta y las disposiciones del presente contrato, las partes lo firman por duplicado en señal de conformidad en la ciudad de [.....] al [CONSIGNAR FECHA].

“LA ENTIDAD”

“EL CONTRATISTA”

Importante

Este documento puede firmarse digitalmente si ambas partes cuentan con firma digital, según la Ley N° 27269, Ley de Firmas y Certificados Digitales²¹.



MUNICIPALIDAD DISTRITAL DE TAMBOGRANDE

PRIMER MIEMBRO
COMITÉ DE SELECCIÓN



MUNICIPALIDAD DISTRITAL DE TAMBOGRANDE

SEGUNDO MIEMBRO
COMITÉ DE SELECCIÓN



MUNICIPALIDAD DISTRITAL DE TAMBOGRANDE
PRESIDENTE
COMITÉ DE SELECCIÓN

²¹ Para mayor información sobre la normativa de firmas y certificados digitales ingresar a:
<https://www.indecopi.gob.pe/web/firmas-digitales/firmar-y-certificados-digitales>



ANEXOS



MUNICIPALIDAD DISTRITAL DE TAMBOGRANDE

PRIMER MIEMBRO
COMITÉ DE SELECCIÓN



MUNICIPALIDAD DISTRITAL DE TAMBOGRANDE

SEGUNDO MIEMBRO
COMITÉ DE SELECCIÓN



MUNICIPALIDAD DISTRITAL DE TAMBOGRANDE

PRESIDENTE
COMITÉ DE SELECCIÓN



ANEXO N° 1

DECLARACIÓN JURADA DE DATOS DEL POSTOR

Señores

COMITÉ DE SELECCIÓN

ADJUDICACIÓN SIMPLIFICADA N° 06-2023 -MDT-CS – PRIMERA CONVOCATORIA

Presente.-

El que se suscribe, [...], postor y/o Representante Legal de [CONSIGNAR EN CASO DE SER PERSONA JURÍDICA], identificado con [CONSIGNAR TIPO DE DOCUMENTO DE IDENTIDAD] N° [CONSIGNAR NÚMERO DE DOCUMENTO DE IDENTIDAD], con poder inscrito en la localidad de [CONSIGNAR EN CASO DE SER PERSONA JURÍDICA] en la Ficha N° [CONSIGNAR EN CASO DE SER PERSONA JURÍDICA] Asiento N° [CONSIGNAR EN CASO DE SER PERSONA JURÍDICA], **DECLARO BAJO JURAMENTO** que la siguiente información se sujeta a la verdad:

Nombre, Denominación o Razón Social :				
Domicilio Legal :				
RUC :		Teléfono(s) :		
MYPE ²²		Sí	No	
Correo electrónico :				

Autorización de notificación por correo electrónico:

... [CONSIGNAR SÍ O NO] autorizo que se notifiquen al correo electrónico indicado las siguientes actuaciones:

1. Solicitud de la descripción a detalle de todos los elementos constitutivos de la oferta.
2. Solicitud de subsanación de los requisitos para perfeccionar el contrato.
3. Solicitud al postor que ocupó el segundo lugar en el orden de prelación para presentar los documentos para perfeccionar el contrato.
4. Respuesta a la solicitud de acceso al expediente de contratación.

Asimismo, me comprometo a remitir la confirmación de recepción, en el plazo máximo de dos (2) días hábiles de recibida la comunicación.

[CONSIGNAR CIUDAD Y FECHA]

Firma, Nombres y Apellidos del postor o
Representante legal, según corresponda

Importante

La notificación dirigida a la dirección de correo electrónico consignada se entenderá válidamente efectuada cuando la Entidad reciba acuse de recepción.



MUNICIPALIDAD DISTRITAL DE TAMBOGRANDE

PRIMER MIEMBRO
COMITÉ DE SELECCIÓN



MUNICIPALIDAD DISTRITAL DE TAMBOGRANDE

SEGUNDO MIEMBRO
COMITÉ DE SELECCIÓN



MUNICIPALIDAD DISTRITAL DE TAMBOGRANDE
PRESIDENTE
COMITÉ DE SELECCIÓN

²² Esta información será verificada por la Entidad en la página web del Ministerio de Trabajo y Promoción del Empleo en la sección consulta de empresas acreditadas en el REMYPE en el link <http://www2.trabajo.gob.pe/servicios-en-linea-2-2/> y se tendrá en consideración, en caso el postor ganador de la buena pro solicite la retención del diez por ciento (10%) del monto del contrato, en calidad de garantía de fiel cumplimiento, según las condiciones previstas en el numeral 149.4 del artículo 149 y el numeral 151.2 del artículo 151 del Reglamento. Asimismo, dicha información se tendrá en cuenta en caso de empate, conforme a lo previsto en el artículo 91 del Reglamento.



Importante

Cuando se trate de consorcios, la declaración jurada es la siguiente:

ANEXO N° 1

DECLARACIÓN JURADA DE DATOS DEL POSTOR

Señores

COMITÉ DE SELECCIÓN

ADJUDICACIÓN SIMPLIFICADA N° 06-2023 -MDT-CS – PRIMERA CONVOCATORIA

Presente.-

El que se suscribe, [...], representante común del consorcio [CONSIGNAR EL NOMBRE DEL CONSORCIO], identificado con [CONSIGNAR TIPO DE DOCUMENTO DE IDENTIDAD] N° [CONSIGNAR NÚMERO DE DOCUMENTO DE IDENTIDAD], **DECLARO BAJO JURAMENTO** que la siguiente información se sujeta a la verdad:

Datos del consorciado 1			
Nombre, Denominación o Razón Social :			
Domicilio Legal :			
RUC :	Teléfono(s) :		
MYPE ²³	Sí	No	
Correo electrónico :			

Datos del consorciado 2			
Nombre, Denominación o Razón Social :			
Domicilio Legal :			
RUC :	Teléfono(s) :		
MYPE ²⁴	Sí	No	
Correo electrónico :			

Datos del consorciado ...			
Nombre, Denominación o Razón Social :			
Domicilio Legal :			
RUC :	Teléfono(s) :		
MYPE ²⁵	Sí	No	
Correo electrónico :			

Autorización de notificación por correo electrónico:

Correo electrónico del consorcio:

²³ Esta información será verificada por la Entidad en la página web del Ministerio de Trabajo y Promoción del Empleo en la sección consulta de empresas acreditadas en el REMYPE en el link <http://www2.trabajo.gob.pe/servicios-en-linea-2-2/> y se tendrá en consideración, en caso el consorcio ganador de la buena pro solicite la retención del diez por ciento (10%) del monto del contrato original, en calidad de garantía de fiel cumplimiento, según las condiciones previstas en el numeral 149.4 del artículo 149 y el numeral 151.2 del artículo 151 del Reglamento. Asimismo, dicha información se tendrá en cuenta en caso de empate, conforme a lo previsto en el artículo 91 del Reglamento. Para dichos efectos, todos los integrantes del consorcio deben acreditar la condición de micro o pequeña empresa.

²⁴ Ibídem.



MUNICIPALIDAD DISTRITAL DE TAMBOGRANDE

PRIMER MIEMBRO
COMITÉ DE SELECCIÓN

²⁵ Ibídem.



MUNICIPALIDAD DISTRITAL DE TAMBOGRANDE

SEGUNDO MIEMBRO
COMITÉ DE SELECCIÓN



MUNICIPALIDAD DISTRITAL DE TAMBOGRANDE
PRESIDENTE
COMITÉ DE SELECCIÓN



... [CONSIGNAR SÍ O NO] autorizo que se notifiquen al correo electrónico indicado las siguientes actuaciones:

1. Solicitud de la descripción a detalle de todos los elementos constitutivos de la oferta.
2. Solicitud de subsanación de los requisitos para perfeccionar el contrato.
3. Solicitud al postor que ocupó el segundo lugar en el orden de prelación para presentar los documentos para perfeccionar el contrato.
4. Respuesta a la solicitud de acceso al expediente de contratación.

Asimismo, me comprometo a remitir la confirmación de recepción, en el plazo máximo de dos (2) días hábiles de recibida la comunicación.

[CONSIGNAR CIUDAD Y FECHA]

.....
**Firma, Nombres y Apellidos del representante
común del consorcio**

Importante

La notificación dirigida a la dirección de correo electrónico consignada se entenderá válidamente efectuada cuando la Entidad reciba acuse de recepción.



MUNICIPALIDAD DISTRITAL DE TAMBOGRANDE

PRIMER MIEMBRO
COMITÉ DE SELECCIÓN



MUNICIPALIDAD DISTRITAL DE TAMBOGRANDE

SEGUNDO MIEMBRO
COMITÉ DE SELECCIÓN



MUNICIPALIDAD DISTRITAL DE TAMBOGRANDE

PRESIDENTE
COMITÉ DE SELECCIÓN



ANEXO N° 2

DECLARACIÓN JURADA (ART. 52 DEL REGLAMENTO DE LA LEY DE CONTRATACIONES DEL ESTADO)

Señores
COMITÉ DE SELECCIÓN
ADJUDICACIÓN SIMPLIFICADA N° 06-2023 -MDT-CS – PRIMERA CONVOCATORIA
Presente.-

Mediante el presente el suscrito, postor y/o Representante Legal de [CONSIGNAR EN CASO DE SER PERSONA JURÍDICA], declaro bajo juramento:

- i. No haber incurrido y me obligo a no incurrir en actos de corrupción, así como a respetar el principio de integridad.
- ii. No tener impedimento para postular en el procedimiento de selección ni para contratar con el Estado, conforme al artículo 11 de la Ley de Contrataciones del Estado.
- iii. Conocer las sanciones contenidas en la Ley de Contrataciones del Estado y su Reglamento, así como las disposiciones aplicables de la Ley N° 27444, Ley del Procedimiento Administrativo General.
- iv. Participar en el presente proceso de contratación en forma independiente sin mediar consulta, comunicación, acuerdo, arreglo o convenio con ningún proveedor; y, conocer las disposiciones del Decreto Legislativo N° 1034, Decreto Legislativo que aprueba la Ley de Represión de Conductas Anticompetitivas.
- v. Conocer, aceptar y someterme a las bases, condiciones y reglas del procedimiento de selección.
- vi. Ser responsable de la veracidad de los documentos e información que presento en el presente procedimiento de selección.
- vii. Comprometerme a mantener la oferta presentada durante el procedimiento de selección y a perfeccionar el contrato, en caso de resultar favorecido con la buena pro.


[CONSIGNAR CIUDAD Y FECHA]


.....
**Firma, Nombres y Apellidos del postor o
Representante legal, según corresponda**

Importante

En el caso de consorcios, cada integrante debe presentar esta declaración jurada, salvo que sea presentada por el representante común del consorcio.


MUNICIPALIDAD DISTRITAL DE TAMBOGRANDE
PRIMER MIEMBRO
COMITÉ DE SELECCIÓN


MUNICIPALIDAD DISTRITAL DE TAMBOGRANDE
SEGUNDO MIEMBRO
COMITÉ DE SELECCIÓN


MUNICIPALIDAD DISTRITAL DE TAMBOGRANDE
PRESIDENTE
COMITÉ DE SELECCIÓN



ANEXO N° 3

DECLARACIÓN JURADA DE CUMPLIMIENTO DE LOS TÉRMINOS DE REFERENCIA

Señores

COMITÉ DE SELECCIÓN

ADJUDICACIÓN SIMPLIFICADA N° 06-2023 -MDT-CS – PRIMERA CONVOCATORIA

Presente.-

Es grato dirigirme a usted, para hacer de su conocimiento que luego de haber examinado las bases y demás documentos del procedimiento de la referencia y, conociendo todos los alcances y las condiciones detalladas en dichos documentos, el postor que suscribe ofrece el servicio de consultoría de [CONSIGNAR EL OBJETO DE LA CONVOCATORIA], de conformidad con los Términos de Referencia que se indican en el numeral 3.1 del Capítulo III de la sección específica de las bases y los documentos del procedimiento.

[CONSIGNAR CIUDAD Y FECHA]

.....
Firma, Nombres y Apellidos del postor o
Representante legal o común, según corresponda

Importante

Adicionalmente, puede requerirse la presentación de documentación que acredite el cumplimiento de los términos de referencia, conforme a lo indicado en el acápite relacionado al contenido de las ofertas de la presente sección de las bases.



MUNICIPALIDAD DISTRITAL DE TAMBOGRANDE

PRIMER MIEMBRO
COMITÉ DE SELECCIÓN



MUNICIPALIDAD DISTRITAL DE TAMBOGRANDE

SEGUNDO MIEMBRO
COMITÉ DE SELECCIÓN



MUNICIPALIDAD DISTRITAL DE TAMBOGRANDE

PRESIDENTE
COMITÉ DE SELECCIÓN



ANEXO N° 4

DECLARACIÓN JURADA DE PLAZO DE PRESTACIÓN DEL SERVICIO DE CONSULTORÍA

Señores

COMITÉ DE SELECCIÓN

ADJUDICACIÓN SIMPLIFICADA N° 06-2023 -MDT-CS – PRIMERA CONVOCATORIA

Presente.-

Mediante el presente, con pleno conocimiento de las condiciones que se exigen en las bases del procedimiento de la referencia, me comprometo a prestar el servicio de consultoría objeto del presente procedimiento de selección en el plazo de **[CONSIGNAR EL PLAZO OFERTADO]**.

[CONSIGNAR CIUDAD Y FECHA]

.....
**Firma, Nombres y Apellidos del postor o
Representante legal o común, según corresponda**



MUNICIPALIDAD DISTRITAL DE TAMBOGRANDE

PRIMER MIEMBRO
COMITÉ DE SELECCIÓN



MUNICIPALIDAD DISTRITAL DE TAMBOGRANDE

SEGUNDO MIEMBRO
COMITÉ DE SELECCIÓN



MUNICIPALIDAD DISTRITAL DE TAMBOGRANDE

PRESIDENTE
COMITÉ DE SELECCIÓN



ANEXO N° 5

CARTA DE COMPROMISO DEL PERSONAL CLAVE

Señores

COMITÉ DE SELECCIÓN

ADJUDICACIÓN SIMPLIFICADA N° 06-2023 -MDT-CS – PRIMERA CONVOCATORIA

Presente.-

Yo [CONSIGNAR NOMBRES Y APELLIDOS COMPLETOS] identificado con documento de identidad N° [CONSIGNAR NÚMERO DE DNI O DOCUMENTO DE IDENTIDAD ANÁLOGO], domiciliado en [CONSIGNAR EL DOMICILIO LEGAL], declaro bajo juramento:

Que, me comprometo a prestar mis servicios en el cargo de [CONSIGNAR EL CARGO A DESEMPEÑAR] para ejecutar [CONSIGNAR LA DENOMINACIÓN DE LA CONVOCATORIA] en caso que el postor [CONSIGNAR EL NOMBRE, DENOMINACIÓN O RAZÓN SOCIAL DEL POSTOR²⁶] resulte favorecido con la buena pro y suscriba el contrato correspondiente.

Para dicho efecto, declaro que mis calificaciones y experiencia son las siguientes:

A. Calificaciones

A.1 Formación académica:

Carrera profesional	
Universidad	
Título profesional o grado obtenido	
Fecha de expedición del grado o título	

A.2 Capacitación:

N°	Materia de la capacitación	Cantidad de horas lectivas	Institución educativa u organización	Fecha de expedición del documento
Total horas lectivas				

B. Experiencia

[CONSIGNAR LA EXPERIENCIA SEGÚN LO REQUERIDO EN EL CAPÍTULO III DE LA PRESENTE SECCIÓN DE LAS BASES].

N°	Cliente o Empleador	Objeto de la contratación	Fecha de inicio	Fecha de culminación	Tiempo
1					
2					
(...)					

La experiencia total acumulada es de: [CONSIGNAR LA EXPERIENCIA TOTAL ACUMULADA EN AÑOS, MESES Y DÍAS, SEGÚN CORRESPONDA].

²⁶ En el caso que el postor sea un consorcio se debe consignar el nombre del consorcio o de uno de sus integrantes.



MUNICIPALIDAD DISTRITAL DE TAMBOGRANDE

PRIMER MIEMBRO
COMITÉ DE SELECCIÓN



MUNICIPALIDAD DISTRITAL DE TAMBOGRANDE

SEGUNDO MIEMBRO
COMITÉ DE SELECCIÓN



PRESIDENTE
COMITÉ DE SELECCIÓN



Asimismo, manifiesto mi disposición de ejecutar las actividades que comprenden el desempeño del referido cargo, durante el periodo de ejecución del contrato.

[CONSIGNAR CIUDAD Y FECHA]

.....
Firma, Nombres y Apellidos del personal

Importante

- De conformidad con el literal d) del artículo 52 del Reglamento la carta de compromiso del personal clave, debe contar con la firma legalizada de este.
- De presentarse experiencia ejecutada paralelamente (trasape), para el cómputo del tiempo de dicha experiencia sólo se considerará una vez el periodo traslapado.



MUNICIPALIDAD DISTRITAL DE TAMBOGRANDE

PRIMER MIEMBRO
COMITÉ DE SELECCIÓN



MUNICIPALIDAD DISTRITAL DE TAMBOGRANDE

SEGUNDO MIEMBRO
COMITÉ DE SELECCIÓN



MUNICIPALIDAD DISTRITAL DE TAMBOGRANDE

PRESIDENTE
COMITÉ DE SELECCIÓN



ANEXO N° 6

PROMESA DE CONSORCIO

(Sólo para el caso en que un consorcio se presente como postor)

Señores

COMITÉ DE SELECCIÓN

ADJUDICACIÓN SIMPLIFICADA N° 06-2023 -MDT-CS – PRIMERA CONVOCATORIA

Presente.-

Los suscritos declaramos expresamente que hemos convenido en forma irrevocable, durante el lapso que dure el procedimiento de selección, para presentar una oferta conjunta a la **ADJUDICACIÓN SIMPLIFICADA N° [CONSIGNAR NOMENCLATURA DEL PROCEDIMIENTO]**.

Asimismo, en caso de obtener la buena pro, nos comprometemos a formalizar el contrato de consorcio, de conformidad con lo establecido por el artículo 140 del Reglamento de la Ley de Contrataciones del Estado, bajo las siguientes condiciones:

a) Integrantes del consorcio

1. [NOMBRE, DENOMINACIÓN O RAZÓN SOCIAL DEL CONSORCIADO 1].
2. [NOMBRE, DENOMINACIÓN O RAZÓN SOCIAL DEL CONSORCIADO 2].

b) Designamos a [CONSIGNAR NOMBRES Y APELLIDOS DEL REPRESENTANTE COMÚN], identificado con [CONSIGNAR TIPO DE DOCUMENTO DE IDENTIDAD] N° [CONSIGNAR NÚMERO DE DOCUMENTO DE IDENTIDAD], como representante común del consorcio para efectos de participar en todos los actos referidos al procedimiento de selección, suscripción y ejecución del contrato correspondiente con [CONSIGNAR NOMBRE DE LA ENTIDAD].

Asimismo, declaramos que el representante común del consorcio no se encuentra impedido, inhabilitado ni suspendido para contratar con el Estado.

c) Fijamos nuestro domicilio legal común en [.....].

d) Las obligaciones que corresponden a cada uno de los integrantes del consorcio son las siguientes:

1. OBLIGACIONES DE [NOMBRE, DENOMINACIÓN O RAZÓN SOCIAL DEL CONSORCIADO 1] [%]²⁷

[DESCRIBIR LAS OBLIGACIONES DEL CONSORCIADO 1]

2. OBLIGACIONES DE [NOMBRE, DENOMINACIÓN O RAZÓN SOCIAL DEL CONSORCIADO 2] [%]²⁸

[DESCRIBIR LAS OBLIGACIONES DEL CONSORCIADO 2]

TOTAL OBLIGACIONES

MUNICIPALIDAD DISTRITAL DE TAMBOGRANDE
PRESIDENTE
COMITÉ DE SELECCIÓN

²⁷ Consignar únicamente el porcentaje total de las obligaciones, el cual debe ser expresado en número entero, sin decimales.

²⁸ Consignar únicamente el porcentaje total de las obligaciones, el cual debe ser expresado en número entero, sin decimales.

²⁹ Este porcentaje corresponde a la sumatoria de los porcentajes de las obligaciones de cada uno de los integrantes del consorcio.

MUNICIPALIDAD DISTRITAL DE TAMBOGRANDE
PRIMER MIEMBRO
COMITÉ DE SELECCIÓN

MUNICIPALIDAD DISTRITAL DE TAMBOGRANDE
SEGUNDO MIEMBRO
COMITÉ DE SELECCIÓN



[CONSIGNAR CIUDAD Y FECHA]

.....
Consortiado 1


Nombres, apellidos y firma del Consortiado 1
o de su Representante Legal
Tipo y N° de Documento de Identidad

.....
Consortiado 2

Nombres, apellidos y firma del Consortiado 2
o de su Representante Legal
Tipo y N° de Documento de Identidad

Importante

De conformidad con el artículo 52 del Reglamento, las firmas de los integrantes del consorcio deben ser legalizadas.


MUNICIPALIDAD DISTRITAL DE TAMBOGRANDE
PRIMER MIEMBRO
COMITÉ DE SELECCIÓN


MUNICIPALIDAD DISTRITAL DE TAMBOGRANDE
SEGUNDO MIEMBRO
COMITÉ DE SELECCIÓN


MUNICIPALIDAD DISTRITAL DE TAMBOGRANDE
PRESIDENTE
COMITÉ DE SELECCIÓN



112

ANEXO N° 7
OFERTA ECONÓMICA

Señores
COMITÉ DE SELECCIÓN
ADJUDICACIÓN SIMPLIFICADA N° 06-2023 -MDT-CS – PRIMERA CONVOCATORIA
Presente.-

Es grato dirigirme a usted, para hacer de su conocimiento que, de acuerdo con las bases, mi oferta económica es la siguiente:

CONCEPTO	OFERTA ECONÓMICA
TOTAL	

La oferta económica [CONSIGNAR LA MONEDA DE LA CONVOCATORIA] incluye todos los tributos, seguros, transporte, inspecciones, pruebas y, de ser el caso, los costos laborales conforme a la legislación vigente, así como cualquier otro concepto que pueda tener incidencia sobre el costo del servicio de consultoría a contratar; excepto la de aquellos postores que gocen de alguna exoneración legal, no incluirán en su oferta económica los tributos respectivos.

[CONSIGNAR CIUDAD Y FECHA]

.....
Firma, Nombres y Apellidos del postor o
Representante legal o común, según corresponda

Importante

- *El postor debe consignar el monto total de la oferta económica, sin perjuicio, que de resultar favorecido con la buena pro, presente el detalle de precios unitarios y la estructura de costos para el perfeccionamiento del contrato.*
- *El postor que goce de alguna exoneración legal, debe indicar que su oferta no incluye el tributo materia de la exoneración, debiendo incluir el siguiente texto:*

"Mi oferta no incluye [CONSIGNAR EL TRIBUTO MATERIA DE LA EXONERACIÓN]".

Importante para la Entidad

- *En caso de procedimientos según relación de ítems, consignar lo siguiente:*
"El postor puede presentar su oferta económica en un solo documento o documentos independientes, en los ítems que se presente".
- *En caso de contrataciones que conllevan la ejecución de prestaciones accesorias, consignar lo siguiente:*
"El postor debe detallar en su oferta económica, el monto correspondiente a la prestación principal y las prestaciones accesorias".

Incluir las disposiciones, según corresponda. Una vez culminada la elaboración de las bases, las notas que no se



MUNICIPALIDAD DISTRITAL DE TAMBOGRANDE

PRIMER MIEMBRO
COMITÉ DE SELECCIÓN



MUNICIPALIDAD DISTRITAL DE TAMBOGRANDE

SEGUNDO MIEMBRO
COMITÉ DE SELECCIÓN



incorporen deben ser eliminadas.

Importante para la Entidad

Si durante la fase de actos preparatorios, las Entidades advierten que es posible la participación de proveedores que gozan del beneficio de la exoneración del IGV prevista en la Ley N° 27037, Ley de Promoción de la Inversión en la Amazonía, incluir el siguiente anexo:

Esta nota deberá ser eliminada una vez culminada la elaboración de las bases.

ANEXO N° 8

DECLARACIÓN JURADA DE CUMPLIMIENTO DE CONDICIONES PARA LA APLICACIÓN DE LA EXONERACIÓN DEL IGV

Señores

COMITÉ DE SELECCIÓN

ADJUDICACIÓN SIMPLIFICADA N° 06-2023 -MDT-CS – PRIMERA CONVOCATORIA

Presente.-

Mediante el presente el suscrito, postor y/o Representante Legal de [CONSIGNAR EN CASO DE SER PERSONA JURÍDICA], declaro bajo juramento que gozo del beneficio de la exoneración del IGV previsto en la Ley N° 27037, Ley de Promoción de la Inversión en la Amazonía, dado que cumplo con las condiciones siguientes:

- 1.- Que el domicilio fiscal de la empresa³⁰ se encuentra ubicada en la Amazonía y coincide con el lugar establecido como sede central (donde tiene su administración y lleva su contabilidad);
- 2.- Que la empresa se encuentra inscrita en las Oficinas Registrales de la Amazonía (exigible en caso de personas jurídicas);
- 3.- Que, al menos el setenta por ciento (70%) de los activos fijos de la empresa se encuentran en la Amazonía; y
- 4.- Que la empresa no presta servicios fuera de la Amazonía.

[CONSIGNAR CIUDAD Y FECHA]

.....
Firma, Nombres y Apellidos del postor o Representante legal, según corresponda

MUNICIPALIDAD DISTRITAL DE TAMBOGRANDE
PRESIDENTE
COMITÉ DE SELECCIÓN
MUNICIPALIDAD DISTRITAL DE TAMBOGRANDE
PRIMER MIEMBRO
COMITÉ DE SELECCIÓN

Importante

Cuando se trate de consorcios, esta declaración jurada será presentada por cada uno de los integrantes del consorcio, salvo que se trate de consorcios con contabilidad independiente, en cuyo caso debe ser suscrita por el representante común, debiendo indicar su condición de consorcio con contabilidad independiente y el número de RUC del consorcio.

³⁰ En el artículo 1 del "Reglamento de las Disposiciones Tributarias contenidas en la Ley de Promoción de la Inversión en la Amazonía" se define como "empresa" a las "Personas naturales, sociedades conyugales, sucesiones indivisas y personas consideradas jurídicas por la Ley del Impuesto a la Renta, generadoras de rentas de tercera categoría, ubicadas en la Amazonía. Las sociedades conyugales son aquéllas que ejerzan la opción prevista en el Artículo 16 de la Ley del Impuesto a la Renta."

MUNICIPALIDAD DISTRITAL DE TAMBOGRANDE
SEGUNDO MIEMBRO
COMITÉ DE SELECCIÓN



ANEXO N° 9

DECLARACIÓN JURADA DEL PERSONAL CLAVE PROPUESTO

Señores
COMITÉ DE SELECCIÓN
ADJUDICACIÓN SIMPLIFICADA N° 06-2023 -MDT-CS – PRIMERA CONVOCATORIA
Presente.-

Mediante el presente el suscrito, postor y/o Representante Legal de [CONSIGNAR EN CASO DE SER PERSONA JURÍDICA], declaro bajo juramento que la información del personal clave propuesto es el siguiente:

NOMBRES Y APELLIDOS	DOCUMENTO NACIONAL DE IDENTIDAD U OTRO ANÁLOGO	CARGO	CARRERA PROFESIONAL	N° DE FOLIO EN LA OFERTA	TIEMPO DE EXPERIENCIA ACREDITADA	N° DE FOLIO EN LA OFERTA

[CONSIGNAR CIUDAD Y FECHA]


.....
Firma, Nombres y Apellidos del postor o
Representante legal o común, según corresponda

Importante

El postor debe presentar dentro de su oferta la carta de compromiso del personal clave con firma legalizada, según Anexo N° 5.


MUNICIPALIDAD DISTRITAL DE TAMBOGRANDE
PRIMER MIEMBRO
COMITÉ DE SELECCIÓN


MUNICIPALIDAD DISTRITAL DE TAMBOGRANDE
SEGUNDO MIEMBRO
COMITÉ DE SELECCIÓN


MUNICIPALIDAD DISTRITAL DE TAMBOGRANDE
PRESIDENTE
COMITÉ DE SELECCIÓN



ANEXO N° 10

EXPERIENCIA DEL POSTOR EN LA ESPECIALIDAD

Señores
COMITÉ DE SELECCIÓN
ADJUDICACIÓN SIMPLIFICADA N° 06-2023 -MDT-CS – PRIMERA CONVOCATORIA
Presente.-

Mediante el presente, el suscrito detalla la siguiente EXPERIENCIA EN LA ESPECIALIDAD:

N°	CLIENTE	OBJETO DEL CONTRATO	N° CONTRATO / O/S / COMPROBANTE DE PAGO	FECHA DEL CONTRATO O CP ³¹	FECHA DE LA CONFORMIDAD DE SER EL CASO ³²	EXPERIENCIA PROVENIENTE DE:	MONEDA	IMPORTE ³⁴	TIPO DE CAMBIO VENTA ³⁵	MONTO FACTURADO ACUMULADO ³⁶
1										
2										

³¹ Se refiere a la fecha de suscripción del contrato, de la emisión de la Orden de Servicios o de cancelación del comprobante de pago, según corresponda.

³² Únicamente, cuando la fecha del perfeccionamiento del contrato, sea previa a los diez (10) años anteriores a la fecha de presentación de ofertas, caso en el cual el postor debe acreditar que la conformidad se emitió dentro de dicho periodo.

³³ Si el titular de la experiencia no es el postor, consignar si dicha experiencia corresponde a la matriz en caso que el postor sea sucursal, o fue transmitida por reorganización societaria, debiendo acompañar la documentación sustentatoria correspondiente. Al respecto, según la Opinión N° 216-2017/DTN "Considerando que la sociedad matriz y la sucursal constituyen la misma persona jurídica, la sucursal puede acreditar como suya la experiencia de su matriz". Del mismo modo, según lo previsto en la Opinión N° 010-2013/DTN, "... en una operación de reorganización societaria que comprende tanto una fusión como una escisión, la sociedad resultante podrá acreditar como suya la experiencia de la sociedad incorporada o absorbida, que se extingue producto de la fusión; asimismo, si en virtud de la escisión se transfiere un bloque patrimonial consistente en una línea de negocio completa, la sociedad resultante podrá acreditar como suya la experiencia de la sociedad escindida, correspondiente a la línea de negocio transmitida. De esta manera, la sociedad resultante podrá emplear la experiencia transmitida, como consecuencia de la reorganización societaria antes descrita, en los futuros procesos de selección en los que participe".

³⁴ Se refiere al monto del contrato ejecutado incluido adicionales y reducciones, de ser el caso.

³⁵ El tipo de cambio venta debe corresponder al publicado por la SBS correspondiente a la fecha de suscripción del contrato, de la emisión de la Orden de Servicios o de cancelación del comprobante de pago, según corresponda.

³⁶ Consignar en la moneda establecida en las bases.

PRESIDENTE
COMITÉ DE SELECCIÓN

MUNICIPALIDAD DISTRITAL DE TAMBOGRANDE
PRIMER MIEMBRO
COMITÉ DE SELECCIÓN

MUNICIPALIDAD DISTRITAL DE TAMBOGRANDE
SEGUNDO MIEMBRO
COMITÉ DE SELECCIÓN



MUNICIPALIDAD DISTRITAL DE TAMBOGRANDE)
ADJUDICACION SIMPLIFICADA N° 074-2022 -MDT-CS – PRIMERA CONVOCATORIA

N°	CLIENTE	OBJETO DEL CONTRATO	N° CONTRATO / O/S / COMPROBANTE DE PAGO	FECHA DEL CONTRATO O CP ³¹	FECHA DE LA CONFORMIDAD DE SER EL CASO ³²	EXPERIENCIA PROVENIENTE ³³ DE:	MONEDA	IMPORTE ³⁴	TIPO DE CAMBIO VENTA ³⁵	MONTO FACTURADO ACUMULADO ³⁶
3										
4										
5										
6										
7										
8										
9										
10										
...										
20										
TOTAL										

[CONSIGNAR CIUDAD Y FECHA]

MUNICIPALIDAD DISTRITAL DE TAMBOGRANDE
PRESIDENTE
COMITÉ DE SELECCIÓN

Firma, Nombres y Apellidos del postor o
Representante legal o común, según corresponda

MUNICIPALIDAD DISTRITAL DE TAMBOGRANDE
PRIMER MIEMBRO
COMITÉ DE SELECCIÓN

MUNICIPALIDAD DISTRITAL DE TAMBOGRANDE
SEGUNDO MIEMBRO
COMITÉ DE SELECCIÓN



ANEXO N° 11

**DECLARACIÓN JURADA
(NUMERAL 49.4 DEL ARTÍCULO 49 DEL REGLAMENTO)**

**Señores
COMITÉ DE SELECCIÓN
ADJUDICACIÓN SIMPLIFICADA N° 06-2023 -MDT-CS – PRIMERA CONVOCATORIA
Presente.-**

Mediante el presente el suscrito, postor y/o Representante Legal de [CONSIGNAR EN CASO DE SER PERSONA JURÍDICA], declaro que la experiencia que acredito de la empresa [CONSIGNAR LA DENOMINACIÓN DE LA PERSONA JURÍDICA] como consecuencia de una reorganización societaria, no se encuentra en el supuesto establecido en el numeral 49.4 del artículo 49 del Reglamento.

[CONSIGNAR CIUDAD Y FECHA]

.....
**Firma, Nombres y Apellidos del postor o
Representante legal, según corresponda**

Importante

A efectos de cautelar la veracidad de esta declaración, el postor puede verificar la información de la Relación de Proveedores Sancionados por el Tribunal de Contrataciones del Estado con Sanción Vigente en <http://portal.osce.gob.pe/rnp/content/relación-de-proveedores-sancionados>.

También le asiste dicha facultad al órgano encargado de las contrataciones o al órgano de la Entidad al que se le haya asignado la función de verificación de la oferta presentada por el postor ganador de la buena pro.



MUNICIPALIDAD DISTRITAL DE TAMBOGRANDE

**PRÉSIDENTE
COMITÉ DE SELECCIÓN**



MUNICIPALIDAD DISTRITAL DE TAMBOGRANDE

**PRIMER MIEMBRO
COMITÉ DE SELECCIÓN**



MUNICIPALIDAD DISTRITAL DE TAMBOGRANDE

**SEGUNDO MIEMBRO
COMITÉ DE SELECCIÓN**



Importante para la Entidad

En el caso de contratación de servicios de consultoría que se presten fuera de la provincia de Lima y Callao, cuyo valor estimado no supere los doscientos mil Soles (S/ 200,000.00) o en procedimientos de selección según relación de ítems cuando algún ítem no supere dicho monto, se debe considerar el siguiente anexo:

Esta nota deberá ser eliminada una vez culminada la elaboración de las bases.

ANEXO N° 12

SOLICITUD DE BONIFICACIÓN DEL DIEZ POR CIENTO (10%) POR SERVICIOS PRESTADOS FUERA DE LA PROVINCIA DE LIMA Y CALLAO (DE SER EL CASO, SOLO PRESENTAR ESTA SOLICITUD EN EL ÍTEM [INCLUIR EN CASO CORRESPONDA, EN PROCEDIMIENTOS POR RELACIÓN DE ÍTEM, CONSIGNANDO EL N° DEL ÍTEM O ÍTEM CUYO VALOR ESTIMADO NO SUPERA LOS DOSCIENTOS MIL SOLES (S/ 200,000.00)])

Señores

COMITÉ DE SELECCIÓN

ADJUDICACIÓN SIMPLIFICADA N° 06-2023 -MDT-CS – PRIMERA CONVOCATORIA

Presente.-


Mediante el presente el suscrito, postor y/o Representante Legal de [CONSIGNAR EN CASO DE SER PERSONA JURÍDICA], solicito la asignación de la bonificación del diez por ciento (10%) sobre el puntaje total en [CONSIGNAR EL ÍTEM O ÍTEM, SEGÚN CORRESPONDA, EN LOS QUE SE SOLICITA LA BONIFICACIÓN] debido a que el domicilio de mi representada se encuentra ubicado en la provincia o provincia colindante donde se ejecuta la prestación.

[CONSIGNAR CIUDAD Y FECHA]


.....
Firma, Nombres y Apellidos del postor o Representante legal, según corresponda

Importante

- Para asignar la bonificación, el órgano encargado de las contrataciones o el comité de selección, según corresponda, verifica el domicilio consignado por el postor en el Registro Nacional de Proveedores (RNP).
- Para que el postor pueda acceder a la bonificación, debe cumplir con las condiciones establecidas en el literal f) del artículo 50 del Reglamento.


MUNICIPALIDAD DISTRITAL DE TAMBOGRANDE
PRESIDENTE
COMITÉ DE SELECCIÓN


MUNICIPALIDAD DISTRITAL DE TAMBOGRANDE
PRIMER MIEMBRO
COMITÉ DE SELECCIÓN


MUNICIPALIDAD DISTRITAL DE TAMBOGRANDE
SEGUNDO MIEMBRO
COMITÉ DE SELECCIÓN



Importante

Quando se trate de consorcios, la declaración jurada es la siguiente:

ANEXO N° 12

SOLICITUD DE BONIFICACIÓN DEL DIEZ POR CIENTO (10%) POR SERVICIOS PRESTADOS FUERA DE LA PROVINCIA DE LIMA Y CALLAO
(DE SER EL CASO, SOLO PRESENTAR ESTA SOLICITUD EN EL ÍTEM [INCLUIR EN CASO CORRESPONDA, EN PROCEDIMIENTOS POR RELACIÓN DE ÍTEMS, CONSIGNANDO EL N° DEL ÍTEM O ÍTEMS CUYO VALOR ESTIMADO NO SUPERA LOS DOSCIENTOS MIL SOLES (S/ 200,000.00)]

Señores

COMITÉ DE SELECCIÓN

ADJUDICACIÓN SIMPLIFICADA N° 06-2023 -MDT-CS – PRIMERA CONVOCATORIA

Presente.-

Mediante el presente el que se suscribe, [.....], representante común del consorcio [CONSIGNAR EL NOMBRE DEL CONSORCIO], solicito la asignación de la bonificación del diez por ciento (10%) sobre el puntaje total en [CONSIGNAR EL ÍTEM O ÍTEMS, SEGÚN CORRESPONDA, EN LOS QUE SE SOLICITA LA BONIFICACIÓN] debido a que los domicilios de todos los integrantes del consorcio se encuentran ubicados en la provincia o provincias colindantes donde se ejecuta la prestación.

[CONSIGNAR CIUDAD Y FECHA]

.....
**Firma, Nombres y Apellidos del representante
común del consorcio**

Importante

- Para asignar la bonificación, el órgano encargado de las contrataciones o el comité de selección, verifica el domicilio consignado de los integrantes del consorcio, en el Registro Nacional de Proveedores (RNP).
- Para que un consorcio pueda acceder a la bonificación, cada uno de sus integrantes debe cumplir con las condiciones establecidas en el literal f) del artículo 50 del Reglamento.



**PRESIDENTE
COMITÉ DE SELECCIÓN**



ANEXO N° 13
MUNICIPALIDAD DISTRITAL DE TAMBOGRANDE

**PRIMER MIEMBRO
COMITÉ DE SELECCIÓN**



MUNICIPALIDAD DISTRITAL DE TAMBOGRANDE

**SEGUNDO MIEMBRO
COMITÉ DE SELECCIÓN**



103

SOLICITUD DE BONIFICACIÓN DEL CINCO POR CIENTO (5%) POR TENER LA CONDICIÓN DE MICRO Y PEQUEÑA EMPRESA

Señores
COMITÉ DE SELECCIÓN
ADJUDICACIÓN SIMPLIFICADA N° 06-2023 -MDT-CS – PRIMERA CONVOCATORIA
Presente.-

Mediante el presente el suscrito, postor y/o Representante legal de [CONSIGNAR EN CASO DE SER PERSONA JURÍDICA], solicito la asignación de la bonificación del cinco por ciento (5%) sobre el puntaje total obtenido, debido a que mi representada cuenta con la condición de micro y pequeña empresa.

[CONSIGNAR CIUDAD Y FECHA]

.....
Firma, Nombres y Apellidos del postor o Representante legal o común, según corresponda

Importante

- Para asignar la bonificación, el órgano encargado de las contrataciones o comité de selección, según corresponda, verifica la página web del Ministerio de Trabajo y Promoción del Empleo en la sección consulta de empresas acreditadas en el REMYPE en el link [te](#).
- Para que un consorcio pueda acceder a la bonificación, cada uno de sus integrantes debe cumplir con la condición de micro y pequeña empresa.

MUNICIPALIDAD DISTRITAL DE TAMBOGRANDE
PRESIDENTE
COMITÉ DE SELECCIÓN

MUNICIPALIDAD DISTRITAL DE TAMBOGRANDE
PRIMER MIEMBRO
COMITÉ DE SELECCIÓN

MUNICIPALIDAD DISTRITAL DE TAMBOGRANDE
SEGUNDO MIEMBRO
COMITÉ DE SELECCIÓN



ANEXO N° 14

**AUTORIZACIÓN DE NOTIFICACIÓN DE LA DECISIÓN DE LA ENTIDAD SOBRE LA
SOLICITUD DE AMPLIACIÓN DE PLAZO MEDIANTE MEDIOS ELECTRÓNICOS DE
COMUNICACIÓN**

(DOCUMENTO A PRESENTAR EN EL PERFECCIONAMIENTO DEL CONTRATO)

Señores

COMITÉ DE SELECCIÓN

ADJUDICACIÓN SIMPLIFICADA N° 06-2023 -MDT-CS – PRIMERA CONVOCATORIA

Presente.-

El que se suscribe, [.....], postor adjudicado y/o Representante Legal de [CONSIGNAR EN CASO DE SER PERSONA JURÍDICA], identificado con [CONSIGNAR TIPO DE DOCUMENTO DE IDENTIDAD] N° [CONSIGNAR NUMERO DE DOCUMENTO DE IDENTIDAD], autorizo que durante la ejecución del contrato se me notifique al correo electrónico [INDICAR EL CORREO ELECTRÓNICO] lo siguiente:

- ✓ Notificación de la decisión de la Entidad respecto a la solicitud de ampliación de plazo.

[CONSIGNAR CIUDAD Y FECHA]

.....
**Firma, Nombres y Apellidos del postor o
Representante legal o común, según corresponda**

Importante

La notificación de la decisión de la Entidad respecto a la solicitud de ampliación de plazo se efectúa por medios electrónicos de comunicación, siempre que se cuente con la autorización correspondiente y sea posible obtener un acuse de recibo a través del mecanismo utilizado.



MUNICIPALIDAD DISTRITAL DE TAMBOGRANDE

PRÉSIDENTE
COMITÉ DE SELECCIÓN



MUNICIPALIDAD DISTRITAL DE TAMBOGRANDE

PRIMER MIEMBRO
COMITÉ DE SELECCIÓN



MUNICIPALIDAD DISTRITAL DE TAMBOGRANDE

SEGUNDO MIEMBRO
COMITÉ DE SELECCIÓN