


## ANEXO N° 01

## INFORME SUSTENTATORIO PARA EMPLEAR LA COMPARACIÓN DE PRECIOS

1	Datos del documento	Número de informe	COMPRE-N° 06-2023-OEC-MDV/LC	
		Fecha de informe	05/05/2023	
2	Objeto de la contratación	Objeto de la contratación	BIENES	
		Descripción del objeto de la contratación	CONTRATACION DE ESTACION TOTAL PARA EL PROYECTO 0077-MEJORAMIENTO DE LOS SERVICIOS DE GESTION TERRITORIAL PARA EL DESARROLLO URBANO RURAL DEL DISTRITO DE QUELLOUNO - LA CONVENCION - CUSCO.	
3	<b>Antecedentes</b> CON FECHA <b>04 DE MAYO DEL 2023</b> , SE DA RECEPCION AL REQUERIMIENTO N° <b>11735-2023</b> , MEDIANTE EL CUAL SE REQUIERE <b>LA CONTRATACION DE ESTACION TOTAL</b> QUE CUMPLEN CON LAS CONDICIONES PARA LA COMPARACION DE PRECIOS, SE ADJUNTA <b>ESPECIFICACIONES TECNICAS</b>			
4	Verificación del cumplimiento de las condiciones en los bienes y/o servicios en general		¿Cumple con la condición?	
	a.	Disponibilidad inmediata	X	
	LOS BIENES REQUERIDOS POR EL AREA.USUARIA SON DE DISPONIBILIDAD INMEDIATA QUE ESTAN LISTOS EN EL MERCADO PARA SER USADOS EN LA EJECUCION DE LA PRESTACION QUE NO PRESTAN SIGUIENDO LA DESCRIPCION PARTICULAR O INSTRUCCIONES DADAS POR LA ENTIDAD CONTRATANTE.			
	b.	Fáciles de obtener en el mercado	X	
	SON FACILES DE OBTENER YA QUE NO SE REQUIERE DE FABRICACION O IMPORTACION A SOLICITUD, ADECUACION, MODIFICACION O E REALIZACION DE TRAMITES ADMINISTRATIVOS TALES COMO OBTENCION DE LICENCIAS, AUTORIZACIONES U OTROS NECESARIOS PARA LA EJECUCION DE LA PRESTACION.			
	c.	Se comercialicen bajo una oferta estándar establecida por el mercado	X	
	LOS BIENES REQUERIDOS SON OFRECIDOS EN EL MERCADO EN IGUAL CONDICIONES POR LOS DISTINTOS PROVEEDORES			
	d.	Que no se fabrican, producen, suministran o prestan siguiendo la descripción particular o instrucciones dadas por la Entidad contratante	X	
	LOS BIENES SOLICITADOS NO CORRESPONDE A MANTENIMIENTO DE CARRETERAS, CONTRATACION DE PERSONALES, SUMINISTRO PERIODICO, NO SE ENCUENTRAN EN EL LISTADO DE BIENES Y SERVICIOS COMUNES TALES COMO LA SUBASTA INVERSA ELECTRONICA Y ACUERDO MARCO, ASI COMO PARA LA ADQUISICION DE PRODUCTOS PARA EL PROGRAMA DEL VASO DE LECHE; ENTRE OTROS SUPUESTOS.			
	<b>Nota:</b> De no cumplir con una de las condiciones señaladas, no procede emplear la comparación de precios.			
5	<b>Observaciones</b> NO HABIENDO OBSERVACIONES EL ORGANO ENCARGADO DE LAS CONTRATACIONES SUSCRIBE EL PRESENTE INFORME FAVORABLE.			
6	<div style="text-align: center;">  <p>MUNICIPALIDAD LOCAL DEL DISTRITO DE QUELLOUNO LA CONVENCION - CUSCO</p> <p><b>Econ. Fidel Tarco Quispe</b> JEFE DE LA UNIDAD DE LOGISTICA</p> </div>			
<b>Nombre, firma y sello del funcionario responsable del órgano encargado de las contrataciones</b>				

HOJA DE REQUERIMIENTO  
BIENES

DÍA	MES	AÑO
24	ABR	2,023

Dependencia Solicitante: (029): - DIVISIÓN DE OBRAS PÚBLICAS Y DESARROLLO URBANO RURAL

Nombre del Solicitante: VALENCIA HUAYLLINO, WILLIAN

En su condición de.: RESIDENTE DE OBRA

Sirvase, Ud. Atender el pedido que a continuación detallo:

Resumen de lo solicitado: ADQUISICION DE ESTACION TOTAL

## PROYECTO (0077)

2403831 | 6000016 | 19 | 041 | 0123 | 0241175

MEJORAMIENTO DE LOS SERVICIOS DE GESTION TERRITORIAL PARA EL DESARROLLO URBANO RURAL DEL  
DISTRITO DE QUELLOUNO - LA CONVENCIÓN - CUSCO

Fte.Fto.: 05 - RECURSOS DETERMINADOS

Rubro : 18 - CANON Y SOBRE CANON - (CSC)


Item	Clasificado de Gasto	Cantid.	U.Med.	T. G.	Descripción, características y especificaciones técnicas del Bien y/o Servicio	Precio Ref.	TOTAL Presup.
1	2.6.3.2.9.5	1	UNIDAD	CD	ESTACION TOTAL (INCLUYE TRIPODE DE ALUMINIO, 02 PRISMAS CON PORTA PRISMA Y JALON TELESCOPICO DE ALUMINIO POR 3.60 MTS) SEGUN ESPECIFICACIONES TECNICAS ADJUNTO  RESUMEN POR CLASIFICADOR: Sec.Fun. (0077) - 2.6.3.2.9.5 -> 50000.00	50,000.00	50,000.00

MUNICIPALIDAD DISTRICTAL DE QUELLOUNO  
LA CONVENCIÓN - CUSCO  
UNIDAD DE LOGÍSTICA  
REQUERIMIENTO

FECHA: 04 MAYO 2023

REG: 1470 FOLIOS: 13

HORA: 8:41 FIRMA: [Firma]



Almacén : (01) - ALMACEN CENTRAL

TOTAL REFERENCIAL:

50,000.00

En mi condición de área usuaria "DECLARO BAJO JURAMENTO" que conozco las sanciones contenidas en la Ley de Contrataciones y su Reglamento, así como en la Ley N° 27444, Ley del Procedimiento Administrativo General; Al realizar el presente requerimiento no se incurre en fraccionamiento como vicio de contratación administrativa y además soy responsable del cumplimiento del artículo 16°, 18° y 20° de la Ley 30225, Artículo 29°, 32° y 40° del RLCE y sus respectivas disposiciones, ampliatorias, modificatorias y conexas, de ser el caso.

MDQ RQ 000 1735-23  
Ela: 70576526/mp 70576526

MUNICIPALIDAD DISTRICTAL DE QUELLOUNO  
LA CONVENCIÓN - CUSCO

Willian Valencia Huayllino  
2038  
RESIDENTE DE OBRA  
Residente

MUNICIPALIDAD DISTRICTAL DE QUELLOUNO  
LA CONVENCIÓN - CUSCO

ARQ. LUIS ENRIQUE CHACÓN RIVERA  
INSPECTOR DE OBRA  
CAP: 3771  
Inspector



000013



# MUNICIPALIDAD DISTRITAL DE QUELLOUNO

GERENCIA DE INFRAESTRUCTURA

DIVISION DE OBRAS PÚBLICAS

"AÑO DE LA UNIDAD, LA PAZ Y EL DESARROLLO"



## INFORME N° 167-2023-WVH-RO-MSGT/DOPU-GDI/MDQ-LC

**A :** ING. JAVIER GUSTAVO JORDAN VARGAS  
JEFE DE LA DIVISION DE OBRAS PÚBLICAS

**DE :** ARQ. WILLIAN VALENCIA HUAYLLINO  
RESIDENTE DE OBRA

**ASUNTO :** SUSTENTO TÉCNICO A HOJA DE REQUERIMIENTO N° 1735  
ADQUISICIÓN DE EQUIPO TOPOGRÁFICO "ESTACIÓN TOTAL"

**REFERENCIA :** "MEJORAMIENTO DE LOS SERVICIOS DE GESTION TERRITORIAL PARA  
EL DESARROLLO URBANO RURAL, DEL DISTRITO DE QUELLOUNO -  
PROVINCIA DE LA CONVENCION - DEPARTAMENTO DEL CUSCO"

**FECHA :** Quellouno, 24 de abril de 2023.



Por intermedio del presente tengo el agrado de dirigirme a Ud. Con la finalidad de emitir el SUSTENTO TÉCNICO DEL REQUERIMIENTO N° 1735 del Proyecto de Inversión Pública "MEJORAMIENTO DE LOS SERVICIOS DE GESTION TERRITORIAL PARA EL DESARROLLO URBANO RURAL, DEL DISTRITO DE QUELLOUNO - PROVINCIA DE LA CONVENCION - DEPARTAMENTO DEL CUSCO", con código único de inversión C.U.I. 2403831.

Siendo Imprescindible proporcionar las herramientas de un equipo topográfico "estación total" para el equipo/brigada de topografía para el componente 03 "ADECUADA INFORMACION TECNICA PARA LA ORGANIZACIÓN DEL ESPACIO FISICO Y OCUPACIÓN ADECUADA DEL TERRITORIO" el proyecto. Así también para los diferentes componentes del proyecto.

En amparo de las Especificaciones Técnicas del Proyecto, que contempla en la siguiente partida:

### PARTIDA 03.01

#### ACCION 03.01 ASISTENCIA TECNICA PARA LA GENERACION DE INFORMACION TECNICA DEL TERRITORIO.

Sub partida 03.01.02.02 Implementación de PG - Orden "C" en CC.PP. de Primer orden, que "corresponde a la monumentación de 27 puntos geodésicos de orden C para 09 centros poblados" con un monto de expediente técnico de S/ 186,159.60 soles.

El trabajo fue realizado por servicio mediante OS-1635 por el monto de 47,900.00 quedando un saldo de 138,259.60 soles, por la necesidad del equipo se dispone la adquisición del equipo requeridos por el proyecto, según el PRESUPUESTO / costo directo del expediente técnico modificado 02.

A continuación, se detallan los montos presupuestados según Expediente Técnico Mod. 02, los gastos efectuados a la fecha y la disponibilidad del Saldo.

03.01.02.02	Implementación de PG - Orden "C" en CC.PP. de Primer orden				186,159.60
03.01.02.02.01	Planeamiento PG IGN-orden "C" en CC.PP. de 1er orden	pto	27.00	67.97	2,375.19
03.01.02.02.02	Reconocimiento y monumentación PG IGN Orden "C" en C.P. Primer orden	pto	27.00	195.23	5,271.21
03.01.02.02.03	Trabajo de campo PG IGN-Orden "C" en CC.PP. de Primer orden	pto	27.00	725.91	19,599.57
03.01.02.02.04	Calculo de gabinete y entrega final de Memoria descriptiva de PG IGN-orden "C" en CC.PP. de 1er orden con puntos validados	pto	27.00	5,885.69	158,913.63

Nota: Agrupamiento de insumos según características.

Se concluye que; se cuenta la disponibilidad de Saldo para la adquisición de estos insumos según necesidad del proyecto en ejecución para el año fiscal 2023 en el expediente técnico modificado 02.

Es todo cuanto informo a Ud. Para su conocimiento, formalización y gestiones pertinentes en las instancias correspondientes.

Atentamente,

Arq. Willian Valencia Huayllino  
CAP: 21758  
RESIDENTE DE OBRA

MUNICIPALIDAD DISTRITAL DE QUELLOUNO  
LA CONVENCION - CUSCO  
Arq. Luis Enrique Chacón Rivera  
INSPECTOR DE OBRA  
CAP:3771

C.C  
Archivo





## ESPECIFICACIONES TÉCNICAS

### ADQUISICIÓN DE EQUIPO TOPOGRÁFICO "ESTACIÓN TOTAL"

DEP. N° 029/REQUERIMIENTO N° 1735

Entidad : MUNICIPALIDAD DISTRITAL DE QUELLOUNO  
Dependencia : GERENCIA DE INFRAESTRUCTURA  
Nombre de la Obra : "MEJORAMIENTO DE LOS SERVICIOS DE GESTION TERRITORIAL PARA EL DESARROLLO URBANO RURAL DEL DISTRITO DE QUELLOUNO, LA CONVENCION, CUSCO"

#### 1. FINALIDAD PÚBLICA:

La finalidad del servicio es la adquisición de un equipo topográfico "estación total" para realizar el levantamiento catastral para las actividades del proyecto "MEJORAMIENTO DE LOS SERVICIOS DE GESTION TERRITORIAL PARA EL DESARROLLO URBANO RURAL DEL DISTRITO DE QUELLOUNO, LA CONVENCION, CUSCO".

#### 2. OBJETIVOS:

El objetivo es contar con un equipo adicional denominado Estación total para el levantamiento topográfico catastral en buen estado, con mantenimiento y calibración adecuada para las actividades a realizarse en los diferentes componentes del proyecto "MEJORAMIENTO DE LOS SERVICIOS DE GESTION TERRITORIAL PARA EL DESARROLLO URBANO RURAL DEL DISTRITO DE QUELLOUNO, LA CONVENCION, CUSCO".

#### 3. CARACTERÍSTICAS Y CONDICIONES

##### 3.1. CARACTERÍSTICAS TÉCNICAS

###### Medición angular

###### Precisión Hz y V

- Resolución de pantalla: 0.1 " (0.1 mgon)
- Cuádruple compensación de eje
- Configuración de compensación: 0.5" / 1" / 1.5" / 2"
- Rango de compensación: +/- 3.78' (+/- 0.07 gon)
- Nivel electrónico de compensación: 2"
- Nivel circular de sensibilidad: 6" / 2 mm

###### Absoluta, continua, diametral

- 1" / 2" / 3" / 5" / 7"

###### Medición de distancia

###### Rango

- Prisma (GPR1, GPH1P): 1.5 m to 3.500 m
- Prisma (modo rango largo) > 10.000 m

###### Sin Prisma

- R500
- R1000

###### Precisión/ Tiempo de medición solo un prisma

- Precisión + lectura: 1 mm + 1.5 ppm (aprox. 2.4 s)
- Precisión rápida + lectura rápida: 2 mm + 1.5 ppm (typical 2 s)
- Seguimiento / continuo: 3 mm + 1.5 ppm (typical < 0.15 s)
- Promedio: 1 mm + 1.5 ppm
- Modo de largo alcance > 4 km: 5 mm + 2 ppm (typical 2.5 s)

###### Precisión/ Tiempo de medición Sin Prisma / Cualquier superficie

- 0 m – 500 m: 2 mm + 2 ppm (typical 3 – 6 s)
- 500 m: 4 mm + 2 ppm (typical 3 – 6 s)

MUNICIPALIDAD DISTRITAL DE QUELLOUNO  
LA CONVENCION - CUSCO  
AUT. TECN. QUE CHACON D. C. A.  
COORDINADOR DE OBRA  
L.A.P. 3771

MUNICIPALIDAD DISTRITAL DE QUELLOUNO  
LA CONVENCION - CUSCO  
RES. ALTE. DE OBRA

000011



#### Tamaño del láser

- At 30 m: 7 mm x 10 mm
- At 50 m: 8 mm x 20 mm
- At 100 m: 16 mm x 25 mm

#### Telescopio

- Ampliación: 30x
- Potencia de resolución: 3"
- Rango de enfoque: 1.55 m / 5.08 a infinito
- Campo de visión: 1°30' / 1.66 gon / 2.7 m a 100 m

#### General

##### Teclado y pantalla

- 3.5" (inch), 320 x 240 px QVGA, colour, touch, 28 keys5b

##### Segundo teclado

- Opcional

##### Trabajo

- Endless drives for HZ & V
- Teclas configurables: con dos funciones

##### Alimentación

##### Autonomía

- Con batería GEB361 hasta 30 h
- Con batería GEB331 hasta 15 h

##### Tiempo de carga de baterías

- GKL341 carga para GEB361 / GEB331: 3 h 30 min / 3 h
- GKL311 carga para GEB361 / GEB331: 6 h 30 min / 3 h 30 min

##### Alimentación voltaje externo

- Voltaje nominal 13.0 V DC & 16 W max

##### Almacenamiento

- Memoria interna de 2GB Flash
- Tarjeta de memoria: SD de 1 GB o 8 GB
- USB de memoria: 1 GB

##### Procesador

- TI OMAP4430 1GHz Dual-core ARM® Cortex™ A9 MPCore™
- Sistema operativo – Windows EC7

##### Puertos

- RS2327, USB device
- Bluetooth®8, WLAN9
- Mobile Data sidecover: LTE-Modem for internet access (Opcional)

##### Guía de luz (EGL)

- Rango de trabajo: 5 m a 150 m
- Precisión de posición: 5 cm a 100 m
- Amplitud de onda roja /naranja: 617 nm / 593 nm

##### Precisión plomada láser

- Desviación de plomada: 1.5mm a 1.5 m
- Diámetro del punto láser: 2.5 mm a 15.5 mm

##### Módulo AutoHeight para La medición automática del instrumento (Laserclass 2)

- Opcional

##### Peso

- 4.3-4.5 kg

##### Especificaciones ambientales

- Rango de temperatura de trabajo: -20°C to +50°C
- Arctic version: -35°C to +50°C
- Resistencia polvo / agua (IEC 60529) / humedad: IP66 / 95%, sin condensación
- Estándar militar 810G, Método 506.5

##### El equipo estación total debe incluir (\*)

- 01 estuche de transporte PVC de alto impacto
- 01 batería recargable.
- 01 cargador para batería recargable

MUNICIPALIDAD DISTRITAL DE QUELLOUNO  
LA CONVENCION - CUSCO  
ARQ. LUIS ANTONIO FERRER RIVERA  
INSPECTOR DE OBRAS  
CAP. 3/71

MUNICIPALIDAD DISTRITAL DE QUELLOUNO  
LA CONVENCION - CUSCO  
ARQ. LUIS ANTONIO FERRER RIVERA  
INSPECTOR DE OBRAS  
CAP. 3/71

00000



- 01 llaves de ajuste (herramientas)
- 01 tarjeta USB original (de la marca del equipo)
- 01 cable de carro
- 01 base para cargador
- 01 adaptador de pared
- 01 cubre lluvia
- 01 tapa sol
- 01 lápiz táctil
- 01 guía rápida de usuario
- 01 manual de usuario

**Accesorios adicionales (\*):**

- 01 trípode de aluminio semi pesado para estación total
- 02 prisma con porta prisma.
- 02 bastón de aluminio: 3.60 mts.

(\*) los accesorios deben contar con los grabados, logotipos y stickers propios de la marca del equipo.



IMAGEN REFERENCIAL

**3.2. GARANTIA COMERCIAL:**

- Certificado de calibración de 06 meses emitida por la por empresa registrada en INDECOPI – INACAL.
- Garantía de 02 años por defecto de fabricación.

**4. PRESTACIONES ACCESORIAS A LA PRESTACIÓN PRINCIPAL (de ser el caso).**

**5. PLAZO DE ENTREGA**

El servicio será de (05) días calendarios computados desde el día siguiente de la suscripción del contrato o notificada la orden de servicio.

**6. LUGAR DE ENTREGA.**

El producto será entregado en el almacén central de la municipalidad distrital de Quellouno, oficina con los materiales y equipos especializados para la actividad.

**7. CONFORMIDAD:**

La recepción y conformidad será otorgada por el Área Usuaría, en este caso, la residencia y el Inspector de obra, determinando si las prestaciones han sido cabalmente cumplidas y expresar la conformidad a las mismas, quien deberá verificar, la calidad, cantidad y

ALCALDIA DISTRITAL DE QUELLOUNO  
LA CONVENCIÓN - CUSCO  
FRAZ LUIS ENRIQUE CHACÓN RIVERA  
INSPECTOR DE OBRA  
CAP: 3771

ALCALDIA DISTRITAL DE QUELLOUNO  
LA CONVENCIÓN - CUSCO  
FRAZ LUIS ENRIQUE CHACÓN RIVERA  
INSPECTOR DE OBRA  
CAP: 3771

000000



cumplimiento de las condiciones establecidas en los TDR debiendo realizar las pruebas necesarias, que correspondan.

El contratista una vez entregado el bien, presentara su GUÍA DE REMISIÓN adjuntado el comprobante el COMPROBANTE DE PAGO al área de ALMACÉN CENTRAL, el responsable del almacén remitida al área usuaria, para que procesa con la revisión y evaluación a atreves de la PECOSA, en un plazo máximo de un (01) día calendario contado a partir del día siguiente de recibido el mismo.

## 8. FORMA Y CONDICIONES DE PAGO

Pago único, previa conformidad del cumplimiento de las especificaciones técnicas.

## 9. RESPONSABILIDAD DEL CONTRATISTA

El contratista es responsable por la calidad ofrecida y por los vicios ocultos del servicio ofertado cuya responsabilidad se aplicará de conformidad con lo establecido en el artículo 173° del Reglamento de la Ley de Contrataciones del Estado.

## 10. CONFIDENCIALIDAD

Quedan prohibidos de divulgar cualquier información de la Municipalidad a todas aquellas personas Intervinientes que tengan acceso a las actuaciones administrativas a la que tengan acceso en el marco de la presente contratación.

## 11. PENALIDADES

De acuerdo con lo establecido en la directiva: N°002-2021 "DIRECTIVA PARA LAS CONTRACIONES DE BIENES Y SERVICIOS IGUALES O INFERIORES A OCHO (08) UNIDADES IMPOSITIVAS TRIBUTARIAS" DE LA MUNICIPALIDAD DISTRITAL DE QUELLOUNO.


MUNICIPALIDAD DISTRITAL DE QUELLOUNO  
GERENCIA DE INFRAESTRUCTURA  
DIVISION DE OBRAS PÚBLICAS  
Ing. Valencio Huayllano  
CAP: 24768  
RESIDENTE DE OBRA

MUNICIPALIDAD DISTRITAL DE QUELLOUNO  
LA CONVENCION - CUSCO  
ING. LUIS ENRIQUE CHACÓN RIVERA  
INSPECTOR DE OBRA  
CAP: 3771

300000

## ANEXO N° 02

## SOLICITUD DE COTIZACIÓN

1	Número y fecha del documento	Número	COTIZACION N°: 1288-2023			
		Fecha	05/05/2023			
2	Datos de la Entidad	Nombre de la Entidad	MUNICIPALIDAD DISTRITAL DE QUELLOUNO			
		RUC	20170327129			
		Dirección	CENTRO POBLADO DE QUELLOUNO - FRENTE A LA PLAZA DE ARMAS S/N			
		Teléfono(s)	-			
		Correo electrónico	logistica@muniqueல்லouno.gob.pe			
		Persona de contacto	ORGANO ENCARGADO DE LAS CONTRATACIONES			
3	Datos del proveedor	Nombre o razón social	YANET QUISPE CAPCHA			
		RUC	10415941931			
		Dirección	CALLE M. FOLLANO SN SANTA ANA LA CONVENCION			
		Teléfono(s)	930668470			
		Correo electrónico	danielarosavega@gmail.com			
		Representante o persona de contacto	YANET QUISPE CAPCHA			
4	Objeto de la contratación	Objeto de la contratación	BIENES			
		Descripción del objeto de la contratación	CONTRATACION DE ESTACION TOTAL PARA EL PROYECTO 0077- MEJORAMIENTO DE LOS SERVICIOS DE GESTION TERRITORIAL PARA EL DESARROLLO URBANO RURAL DEL DISTRITO DE QUELLOUNO - LA CONVENCION - CUSCO.			
		Se adjunta	Especificaciones técnicas	<input checked="" type="radio"/>	Términos de referencia	<input type="radio"/>
5	Información complementaria					
	Se adjunta el formato de Cotización y Declaración Jurada (Anexo N° 3), para dar respuesta a este documento.					
6						
	Nombre, firma y sello del funcionario responsable del órgano encargado de las contrataciones					



**Proveedor**

# Leica FlexLine TS03/TS07

## Estaciones totales manuales



### LEICA FLEXLINE TS03/TS07 ESTACIONES TOTALES MANUALES

- **Trabaje más rápido:** Mida más puntos al día gracias a los procedimientos de medición y replanteo más rápidos (tornillos sin fin, tecla de función, movimientos a ambos lados, EDM por puntos y más), con el apoyo de nuestro software Leica FlexField, completo y fácil de usar.
- **Utilícelas sin problemas:** Aumente la productividad y minimice el tiempo de inactividad confiando en instrumentos que funcionan y cuentan con una red global de servicio y asistencia.
- **Elija productos que se construyen para durar:** FlexLine funciona con el mismo alto nivel de calidad incluso después de años de uso en condiciones difíciles (como barro, polvo, lluvia, calor y frío extremos).
- **Controle su inversión:** Fiabilidad, rapidez y precisión garantizan una menor inversión a lo largo de la vida útil del producto y mayor valor de reventa.
- **Ahorre tiempo con AutoHeight:** Mida, lea y ajuste automáticamente la altura del instrumento con esta revolucionaria función de FlexLine TS07 (opcional). Los errores se minimizan y se agilizan los estacionamientos en campo.



Las estaciones totales manuales de alta calidad Leica FlexLine TS03 y TS07 se basan en un concepto de producto probado que lleva casi 200 años revolucionando el mundo de la topografía y la medición. Los instrumentos están equipados con un completo paquete de software basado en aplicaciones ("Leica FlexField") que permite llevar a cabo la mayoría de las tareas de levantamiento y replanteo de forma fácil y eficiente. Las nuevas estaciones totales manuales FlexLine funcionan de forma fiable y ofrecen resultados precisos incluso en entornos difíciles.

# Leica FlexLine TS03/TS07



Leica FlexLine TS03



Leica FlexLine TS07

## MEDICIÓN ANGULAR

Precisión HZ y V	Absoluto, continuo, diametral <sup>1</sup>	2" / 3" / 5"	1" / 2" / 3" / 5" / 7"
	<ul style="list-style-type: none"> <li>Resolución de la pantalla: 0,1" (0,1 mgon)</li> <li>Compensación de cuádruple eje</li> <li>Configuración de precisión del compensador<sup>2</sup>: 0,5" / 1" / 1,5" / 2"</li> <li>Alcance del compensador: +/- 4'</li> <li>Resolución del nivel electrónico: 2"</li> <li>Sensibilidad del nivel esférico: 5' / 2 mm</li> </ul>	✓	✓

## Medición de distancias

Alcance	<ul style="list-style-type: none"> <li>Prisma (GPR1, GPH1P): 1,5 m a 3,500 m</li> <li>Prism GPR1 (modo de largo alcance) &gt; 10.000 m</li> <li>Sin Prisma / A cualquier superficie</li> <li>R500<sup>3</sup></li> <li>R1000<sup>4</sup></li> </ul>	✓	✓
Precisión / Tiempo de Medición	Normal (a prisma) <ul style="list-style-type: none"> <li>Más preciso / Una vez: 1 mm + 1,5 ppm (normalmente 2,4 s)</li> <li>Preciso y rápido / Una vez y rápido: 2 mm + 1,5 ppm (normalmente 2 s)</li> <li>Seguimiento / Continuo: 3 mm + 1,5 ppm (normalmente &lt; 0,15 s)</li> <li>Promedio: 1 mm + 1,5 ppm</li> <li>Modo de largo alcance / &gt; 4 km: 5 mm + 2 ppm (normalmente 2,5 s)</li> </ul> Sin Prisma / A cualquier superficie <ul style="list-style-type: none"> <li>0 m - 500 m: 2 mm + 2 ppm (normalmente 3 - 6 s)</li> <li>&gt; 500 m: 4 mm + 2 ppm (normalmente 3 - 6 s)</li> </ul>	✓	✓
Tamaño del punto láser	<ul style="list-style-type: none"> <li>A 30 m: 7 mm x 10 mm</li> <li>A 50 m: 8 mm x 20 mm</li> <li>A 100 m: 16 mm x 25 mm</li> </ul>	✓	✓
Objetivo	<ul style="list-style-type: none"> <li>Aumento: 30x</li> <li>Poder de resolución: 3"</li> <li>Alcance de enfoque: 1,55 m/5,08 ft al infinito</li> <li>Campo visual: 1°30' / 1,66 gon / 2,7 m a 100 m</li> </ul>	✓	✓

## GENERAL

Pantalla y teclado		3,5" (pulgadas), 320 x 240 px QVGA, escala de grises, 28 teclas <sup>5a</sup>	3,5" (pulgadas), 320 x 240 px QVGA, color, táctil, 28 teclas <sup>5b</sup>
Manejo	Segundo teclado Tecla de iluminación Accionamientos para HZ y V Pulsador de activación: definible por el usuario con 2 funciones Batería intercambiable Li-Ion <sup>6</sup>	X X ✓	X ✓
Alimentación	Autonomía de uso con GEB361 Autonomía de uso con GEB331 Tiempo de carga con Cargador GKL341 para GEB361 / GEB331 Cargador GKL311 para GEB361 / GEB331	hasta 30 h hasta 15 h 3 h 30 min / 3 h 6 h 30 min / 3 h 30 min	hasta 30 h hasta 15 h 3 h 30 min / 3 h 6 h 30 min / 3 h 30 min
Almacenamiento de datos	Tensión de fuente de alimentación externa Tensión nominal: 13,0 V CC y 16 W máx. Memoria interna: 2 GB Flash Tarjeta de memoria: Tarjeta SD 1 GB o 8 GB Memoria USB: 1 GB	✓ ✓ ✓	✓ ✓ ✓
Procesador	TI OMAP4430 1GHz Dual-core ARM® Cortex™ A9 MPCore™ Sistema operativo - Windows EC7	✓	✓
Interfaces	RS232 <sup>7</sup> , dispositivo USB Bluetooth® <sup>8</sup> , WLAN <sup>9</sup> Cobertura lateral de datos móviles: LTE-Módem para acceso a Internet	✓ X X	✓ X -
Luces Guía de Replanteo (EGL)	Rango de trabajo: 5 m a 150 m Precisión en la posición: 5 cm a 100 m Longitud de onda rojo/naranja: 617 nm / 593 nm	X	✓ (R1000)
Plomada láser (Laserclass 2)	Precisión Desviación de la línea de la plomada: 1,5 mm a una altura del instrumento de 1,5 m Diámetro del punto láser: 2,5 mm a una altura del instrumento de 1,5 m	✓	✓
Módulo AutoHeight para la medición automática de la altura de los instrumentos (Laserclass 2)	Precisión Precisión en la distancia: 1,0 mm (1 sigma) Alcance: 0,7 m a 2,7 m	X	-
Peso		4,3 kg	4,3 - 4,5 kg
Especificaciones ambientales <sup>10</sup>	Rango de temperaturas de trabajo: -20 °C a +50 °C Versión Arctic: -35 °C a +50 °C Polvo / Agua (IEC 60529) / Humedad: IP66 / 95 %, sin condensación Estándar militar 810G, método 506.5	✓ ✓ X	✓ ✓ ✓

### Legenda:

- 1" (0,3 mgon), 2" (0,6 mgon), 3" (1 mgon), 5" (1,5 mgon), 7" (2 mgon)
2. Precisión angular / Configuración de precisión del compensador: 1" / 0,5" (0,2 mgon), 2" / 0,5" (0,2 mgon), 3" / 1,0" (0,3 mgon), 5" / 1,5" (0,5 mgon), 7" / 2,0" (0,7 mgon)
3. R500: Gris Kodak 90% reflectante (1,5 m a > 500 m), gris Kodak 18% reflectante (1,5 m a > 200 m)
4. R1000: Gris Kodak 90% reflectante (1,5 m a > 1000 m), gris Kodak 18% reflectante (1,5 m a > 500 m)
5. (a) Cara I estándar, (b) Cara I estándar, cara II opcional

6. Medición de distancia/ángulo cada 30 segundos
7. LEMO-0 de 5 pines para alimentación, comunicación y transferencia de datos
8. Para la comunicación y la transferencia de datos
9. Para el acceso a Internet, la comunicación y la transferencia de datos, el alcance de WLANs de hasta 200 m
10. Temperatura de almacenamiento: -40 °C a +70 °C

✓ = Incluido - = Opcional X = No disponible

Radiación láser, evitar la exposición directa a los ojos. Láser clase 3R de acuerdo con IEC 60825-1:2014.

Las marcas registradas de Bluetooth® son propiedad de Bluetooth SIG, Inc. Windows es una marca registrada de Microsoft Corporation. Otras marcas y nombres comerciales pertenecen a sus respectivos propietarios.

Copyright Leica Geosystems AG, 9435 Heerbrugg, Switzerland. Todos los derechos reservados. Impreso en Suiza - 2018, Leica Geosystems es parte de Hexagon, 876725es -01.19

**Leica Geosystems AG**

Heinrich-Wild-Strasse  
9435 Heerbrugg, Suiza  
+41 71 727 31 31

**Yanet Quispe Capcha**  
RUC: 10415941931

- when it has to be right

**Leica**  
Geosystems



# Municipalidad Distrital de Quellouno

"Año de la Unidad, la Paz y el Desarrollo"

CUSCO - PERÚ



## ANEXO N° 05

### DECLARACIÓN JURADA PARA CONTRATACION POR MONTOS IGUALES O INFERIORES A 8 UIT

El que suscribe Yanet Quispe Capcha representante legal de la Empresa  
identificado con DNI N° 41594193, con RUC N°  
10415941931, domiciliado en: N. Felloza s/n, distrito de  
Quellouno, Provincia de La Convención, departamento de Cusco,  
declaro bajo juramento que:

1. No tener impedimento para postular en el procedimiento de selección para contratar con el Estado, conforme al artículo 11 de la Ley de Contrataciones del Estado.
2. Conocer, aceptar y someterme a las condiciones y reglas de la presente contratación.
3. Ser responsable de la veracidad de los documentos e información que presento para la contratación.
4. No haber incurrido y me obligo a no incurrir en actos de corrupción, así como respetar el principio de integridad.
5. Comprometerme a mantener la cotización presentada durante la presente contratación y a perfeccionar el contrato, en caso de resultar favorecido con la contratación.
6. No percibir doble percepción de ingresos, independientemente de la denominación que se le otorgue, salvo que provenga de la actividad docente o dietas por participación en uno de los directorios de entidades o empresas públicas.
7. No contar con parientes hasta el segundo grado de consanguinidad y segundo de Afinidad, y/o cónyuge que a la fecha se encuentren prestando servicios en la Municipalidad Distrital de Quellouno.
8. No encontrarme en una situación de conflicto de intereses de índole económica, política, familiar, sentimental o de otra naturaleza que puedan afectar la contratación.
9. Conocer las sanciones contenidas en la Ley de Contrataciones del Estado y su Reglamento, así como las disposiciones aplicables en la Ley N° 27444, Ley del Procedimiento Administrativo General.

Quellouno, 19 de 05 del 2023

Yanet Quispe Capcha  
RUC: 10415941931

Firma, Nombres y Apellidos del postor o  
Representante legal, según corresponda

2023





# Municipalidad Distrital de Quellouno

"Año de la Unidad, la Paz y el Desarrollo"

CUSCO - PERÚ



ANEXO N° 06

## DECLARACIÓN JURADA DE CONSENTIMIENTO DE DILIGENCIA DE NOTIFICACIÓN VÍA CORREO ELECTRÓNICO

El que se suscribe, Yanet Quispe Capcha, postor y/o Representante Legal de  
....., identificado con D.N.I. N° 41594193, con  
domicilio.....Manuel Follano 7/N......, con  
electrónico danielarosaavega@gmail.com..... correo

DECLARO BAJO JURAMENTO que:

Si autorizo que se me notifiquen al correo electrónico antes indicado las siguientes actuaciones:

1. Solicitud de cotización.
2. Notificación de la orden de compra u orden de servicio.
3. toda comunicación, carta, solicitud, y otros en lo relacionado a la etapa de ejecución contractual y controversias que pudiesen presentarse.

Quellouno, 19 de 05 del 2023

Yanet Quispe Capcha  
RUC: 10415941931

**Firma, Nombres y Apellidos del postor o  
Representante legal, según corresponda**

270000



# Municipalidad Distrital de Quellouno

"Año de la Unidad, la Paz y el Desarrollo"

CUSCO - PERÚ



ANEXO N°07

## DECLARACION JURADA DE CUMPLIMIENTO DE CONDICIONES PARA LA APLICACIÓN DE LA EXONERACION Y GOZAR DEL BENEFICIO DEL IGV.

Señores:

MUNICIPALIDAD DISTRITAL DE QUELLOUNO

De mi consideración,

Mediante el presente el suscrito, y/o representante legal de la empresa  
Yanet Quispe Capcha con N° RUC:  
10415941931 con dirección fiscal  
H. Faltano 570 declaro bajo juramento  
que gozo del beneficio de la exoneración del IGV previsto en la ley N° 27037, Ley de Promoción de la  
Inversión de la Amazonia, dado que cumplo con las condiciones siguientes:

1. Que el domicilio fiscal de la empresa se encuentra ubicada en la amazonia y coincide con el lugar establecido como sede central (donde tiene su administración y lleva su contabilidad);
2. Que la empresa se encuentra inscrita en las oficinas registrales de la amazonia
3. (exigible en caso de personas jurídicas);
4. Que, al menos el setenta por ciento (70%) de los activos fijos de la empresa se encuentra en la amazonia; y Que la empresa no produce y/o presta servicios fuera de la amazonia.

Quellouno, 19 de 03 del 2023

Yanet Quispe Capcha

RUC: 10415941931

Firma, Nombres y Apellidos del postor o  
Representante legal, según corresponda

000021

## CARTA DE AUTORIZACIÓN PAGO CCI

Quellouno, 19 de 05 del 2023

Señor:

**ALCALDE DE LA MUNICIPALIDAD DISTRITAL DE QUELLOUNO**

Presente:

Asunto: **AUTORIZACIÓN PARA PAGO CON ABONO EN CUENTA CCI**

Por medio del presente, comunico a Ud. que mi número de Cuenta Interbancaria (CCI), en soles del BANCO DE CREDITO

PROVEEDOR

: Yanet Quispe Capcha

RUC N°

: 10415941931

TLF N°

: 930668470

CCI N°

: 002-28517521719302759

En tal sentido, agradeceré se sirva a disponer lo conveniente para los pagos a mi nombre sean abonados en la cuenta que corresponde el indicado CCI.

Atentamente;



Yanet Quispe Capcha  
RUC: 10415941931

NOMBRE, FIRMA Y SELLO

37778



**FICHA RUC : 10415941931**  
**QUISPE CAPCHA YANET**

**CIR- COMPROBANTE DE INFORMACIÓN REGISTRADA**

**Número de Transacción : 67260304**

**Información General del Contribuyente**

Apellidos y Nombres ó Razón Social : QUISPE CAPCHA YANET  
 Tipo de Contribuyente : 02-PERSONA NATURAL CON NEGOCIO  
 Fecha de Inscripción : 13/02/2007  
 Fecha de Inicio de Actividades : 13/02/2007  
 Estado del Contribuyente : ACTIVO  
 Dependencia SUNAT : 0093 - I.R.CUSCO-MEPECO  
 Condición del Domicilio Fiscal : HABIDO  
 Emisor electrónico desde : 08/03/2023  
 Comprobantes electrónicos : FACTURA (desde 08/03/2023)

**Datos del Contribuyente**

Nombre Comercial : -  
 Tipo de Representación : -  
 Actividad Económica Principal : **4659 - VENTA AL POR MAYOR DE OTROS TIPOS DE MAQUINARIA Y EQUIPO**  
 Actividad Económica Secundaria 1 : 5610 - ACTIVIDADES DE RESTAURANTES Y DE SERVICIO MÓVIL DE COMIDAS  
 Actividad Económica Secundaria 2 : 9609 - OTRAS ACTIVIDADES DE SERVICIOS PERSONALES N.C.P.  
 Sistema Emisión Comprobantes de Pago : MANUAL  
 Sistema de Contabilidad : MANUAL  
 Código de Profesión / Oficio : 50- PROFESOR  
 Actividad de Comercio Exterior : **SIN ACTIVIDAD**  
 Número Fax : -  
 Teléfono Fijo 1 : -  
 Teléfono Fijo 2 : -  
 Teléfono Móvil 1 : 84 - 937458144  
 Teléfono Móvil 2 : -  
 Correo Electrónico 1 : gyanet88@gmail.com  
 Correo Electrónico 2 : -

**Domicilio Fiscal**

Actividad Económica : **4659 - VENTA AL POR MAYOR DE OTROS TIPOS DE MAQUINARIA Y EQUIPO**  
 Departamento : CUSCO  
 Provincia : LA CONVENCIÓN  
 Distrito : QUELLOUNO  
 Tipo y Nombre Zona : -  
 Tipo y Nombre Vía : CAL. M FOLLANO  
 Nro : S/N  
 Km : -  
 Mz : -  
 Lote : -  
 Dpto : -  
 Interior : -  
 Otras Referencias : -  
 Condición del inmueble declarado como Domicilio Fiscal : ALQUILADO

**Datos de la Persona Natural**

Documento de Identidad : DNI/LE 41594193  
 Cond. Domiciliado : DOMICILIADO  
 Fecha de Nacimiento o Inicio Sucesión : 21/05/1982  
 Sexo : Femenino  
 Nacionalidad : PERUANA  
 País de procedencia : -

**Registro de Tributos Afectos**

Tributo	Afecto desde	Marca de Exoneración	Exoneración	
			Desde	Hasta
IGV - OPER. INT. - CTA. PROPIA	17/01/2023	-	-	-
RENTA-4TA. CATEGOR.-CTA.PROPIA	13/02/2007	-	-	-
RENTA - REGIMEN ESPECIAL	17/01/2023	-	-	-





**RUC N° 10415941931****REGISTRO NACIONAL DE PROVEEDORES****CONSTANCIA DE INSCRIPCIÓN  
PARA SER PARTICIPANTE, POSTOR Y CONTRATISTA****QUISPE CAPCHA YANET**

Domiciliado en: CUSCO - ANTA - ANTA (Según información declarada en la SUNAT)

*Se encuentra con inscripción vigente en los siguientes registros:***PROVEEDOR DE BIENES**

Vigencia : Desde 24/01/2023


**PROVEEDOR DE SERVICIOS**

Vigencia : Desde 24/01/2023

**FECHA IMPRESIÓN: 24/01/2023****Nota:**Para mayor información la Entidad deberá verificar el estado actual de la vigencia de inscripción del proveedor en la página web del RNP: [www.rnp.gob.pe](http://www.rnp.gob.pe) - opción [Ver Estado de Inscripción](#)


Retornar

Imprimir

  
Yanet Quispe  
RUC: 10415941931

## ANEXO N° 02


## SOLICITUD DE COTIZACIÓN

1	Número y fecha del documento	Número	COTIZACIÓN N°: 1288-2023			
		Fecha	19-05-2023			
2	Datos de la Entidad	Nombre de la Entidad	MUNICIPALIDAD DISTRITAL DE QUELLOUNO			
		RUC	20170327129			
		Dirección	CENTRO POBLADO DE QUELLOUNO - FRENTE A LA PLAZA DE ARMAS S/N			
		Teléfono(s)	-			
		Correo electrónico	logistica@municipalidaddequellouno.gob.pe			
		Persona de contacto	ORGANO ENCARGADO DE LAS CONTRATACIONES			
3	Datos del proveedor	Nombre o razón social	Yanet Quispe Capcha			
		RUC	10415941931			
		Dirección	Calle H. Follano S/N.			
		Teléfono(s)	937458144			
		Correo electrónico	lancela.osavega@gmail.com			
		Representante o persona de contacto	Yanet Quispe Capcha			
4	Objeto de la contratación	Objeto de la contratación	BENES			
		Descripción del objeto de la contratación	CONTRATACION DE ESTACION TOTAL PARA EL PROYECTO 0077- MEJORAMIENTO DE LOS SERVICIOS DE GESTION TERRITORIAL PARA EL DESARROLLO URBANO RURAL DEL DISTRITO DE QUELLOUNO - LA CONVENCION - CUSCO.			
		Se adjunta	Especificaciones técnicas	<input checked="" type="radio"/>	Términos de referencia	<input type="radio"/>
5	<b>Información complementaria</b> Se adjunta el formato de Cotización y Declaración Jurada (Anexo N° 3), para dar respuesta a este documento.					
6	<div style="text-align: center;">  <p>MUNICIPALIDAD DISTRITAL DE QUELLOUNO LA CONVENCION - CUSCO</p> <p><b>Econ. Fidel Tarco Quispe</b> JEFE DE LA UNIDAD DE LOGISTICA</p> </div>					
Nombre, firma y sello del funcionario responsable del órgano encargado de las contrataciones						

000016

## ANEXO N° 03

## COTIZACIÓN Y DECLARACIÓN JURADA DEL PROVEEDOR

1	Fecha del documento	19 - 05 - 2023		
2	<b>Cotización</b>			
	2.1	Descripción del objeto de la contratación	CONTRATACION DE ESTACION TOTAL PARA EL PROYECTO 0077 MEJORAMIENTO DE LOS SERVICIOS DE GESTION TERRITORIAL PARA EL DESARROLLO URBANO RURAL DEL DISTRITO DE QUELLOUNO - LA CONVENCION - CUSCO.	
	2.2	Cumplimiento de las especificaciones técnicas o términos de referencia, según corresponda	Si cumple	X
			No cumple	
	2.3	Monto total cotizado	S/ 69,700.00	
2.4	Detallar documentación adjunta, de ser el caso			
3	<b>Declaración jurada del proveedor</b>			
	<p>Acepto y me comprometo a mantener vigente esta oferta y a perfeccionar el contrato, en caso resultara favorecido con la buena pro, así como a cumplir con las especificaciones técnicas o términos de referencia del bien o servicio a contratar.</p> <p>Asimismo, declaro no encontrarme impedido para postular en el procedimiento de selección ni contratar con el Estado, conforme al artículo 11 de la Ley N° 30225, Ley de Contrataciones del Estado, así como que conozco las sanciones contenidas en dicha Ley, su Reglamento y la Ley N° 27444, Ley del Procedimiento Administrativo General.</p>			
4	 <b>Yanet Quispe Capcha</b> RUC: 10415041931			
Nombre, firma y sello del proveedor				

00000





MUNIQUELLO1 uno &lt;muniqueello12023@gmail.com&gt;

**BUENAS NOCHES LE ENVIO LA COTZ 1288**

3 mensajes

MUNIQUELLO1 uno &lt;muniqueello12023@gmail.com&gt;

5 de mayo de 2023, 17:22

Para: ivanlodu033@gmail.com

SE ADJUNTA:

- COTZ
- ANEXOS
- ESPECIFICACIONES TÉCNICAS

NOTA;

- PRESENTAR LA FICHA RUC EN EL RUBRO CORRESPONDIENTE.
- DEVOLVER LA COTIZACIÓN EN UN PLAZO MÁXIMO DE 03 DÍAS.
- LLENAR LA COTIZACIÓN SIN BORRONES NI ENMENDADURAS
- SI VA DEVOLVER LA COTIZACIÓN VÍA CORREO ELECTRÓNICA TENDRÁ QUE MANDAR EN FORMATO PDF (NO FOTOGRAFÍAS) Y DEL CORREO CORRESPONDIENTE QUE ESTÁ EN LA COTIZACIÓN Y ANEXO 06.
- LAS COTIZACIONES TENDRÁ QUE REMITIR CON LA MISMA FECHA EN LA QUE REMITE AL CORREO O ENTREGAR FÍSICAMENTE

**4 archivos adjuntos****COTZ 1288 ADQ DE ESTACIONTOTAL.pdf**  
602K**ANEXOS.pdf**  
200K**CARTA DE AUTORIZACIÓN PAGO CCI.docx**  
14K**especificaciones técnicas de la cotización N 1288.pdf**  
1583K

MUNIQUELLO1 uno &lt;muniqueello12023@gmail.com&gt;

16 de mayo de 2023, 20:16

Para: vectorsigmav@gmail.com, zagba.company@gmail.com, danielarosavega@gmail.com

[Texto citado oculto]

**4 archivos adjuntos****COTZ 1288 ADQ DE ESTACIONTOTAL.pdf**  
602K**ANEXOS.pdf**  
200K**CARTA DE AUTORIZACIÓN PAGO CCI.docx**  
14K**especificaciones técnicas de la cotización N 1288.pdf**  
1583K

Daniela Rodriguez Vega &lt;danielarosavega@gmail.com&gt;

19 de mayo de 2023, 19:22

Para: MUNIQUELLO1 uno &lt;muniqueello12023@gmail.com&gt;

BUENAS TARDES ENVIO LA COTIZACION 1288


[Texto citado oculto]

**Cotizacion\_1288.pdf**  
6357K

510000

## ANEXO N° 02

## SOLICITUD DE COTIZACIÓN

1	Número y fecha del documento	Número	COTIZACION N°: 1288-2023			
		Fecha	05/05/2023			
2	Datos de la Entidad	Nombre de la Entidad	MUNICIPALIDAD DISTRITAL DE QUELLOUNO			
		RUC	20170327129			
		Dirección	CENTRO POBLADO DE QUELLOUNO - FRENTE A LA PLAZA DE ARMAS S/N			
		Teléfono(s)	-			
		Correo electrónico	logistica@muniqueல்லouno.gob.pe			
		Persona de contacto	ORGANO ENCARGADO DE LAS CONTRATACIONES			
3	Datos del proveedor	Nombre o razón social	ZAGBA COMPANY S.A.C.			
		RUC	20610771191			
		Dirección	CALLE BOLIVAR N°200 SANTA ANA - LA CONVENCION			
		Teléfono(s)	974533582			
		Correo electrónico	zagba.company@hotmail.com			
		Representante o persona de contacto	MEDALIT BAYONA RETAMOZO			
4	Objeto de la contratación	Objeto de la contratación	BIENES			
		Descripción del objeto de la contratación	CONTRATACION DE ESTACION TOTAL PARA EL PROYECTO 0077- MEJORAMIENTO DE LOS SERVICIOS DE GESTION TERRITORIAL PARA EL DESARROLLO URBANO RURAL DEL DISTRITO DE QUELLOUNO - LA CONVENCION – CUSCO.			
		Se adjunta	Especificaciones técnicas	<input checked="" type="radio"/>	Términos de referencia	<input type="radio"/>
5	<b>Información complementaria</b> Se adjunta el formato de Cotización y Declaración Jurada ( <b>Anexo N° 3</b> ), para dar respuesta a este documento.					
6	 <b>Nombre, firma y sello del funcionario responsable del órgano encargado de las contrataciones</b>					



# Leica FlexLine TS03/TS07

## Estaciones totales manuales



FlexLine



### LEICA FLEXLINE TS03/TS07 ESTACIONES TOTALES MANUALES

- **Trabaje más rápido:** Mida más puntos al día gracias a los procedimientos de medición y replanteo más rápidos (tornillos sin fin, tecla de función, movimientos a ambos lados, EDM por puntos y más), con el apoyo de nuestro software Leica FlexField, completo y fácil de usar.
- **Utilícelas sin problemas:** Aumente la productividad y minimice el tiempo de inactividad confiando en instrumentos que funcionan y cuentan con una red global de servicio y asistencia.
- **Elija productos que se construyen para durar:** FlexLine funciona con el mismo alto nivel de calidad incluso después de años de uso en condiciones difíciles (como barro, polvo, lluvia, calor y frío extremos).
- **Controle su inversión:** Fiabilidad, rapidez y precisión garantizan una menor inversión a lo largo de la vida útil del producto y mayor valor de reventa.
- **Ahorre tiempo con AutoHeight:** Mida, lea y ajuste automáticamente la altura del instrumento con esta revolucionaria función de FlexLine TS07 (opcional). Los errores se minimizan y se agilizan los estacionamientos en campo.



Las estaciones totales manuales de alta calidad Leica FlexLine TS03 y TS07 se basan en un concepto de producto probado que lleva casi 200 años revolucionando el mundo de la topografía y la medición. Los instrumentos están equipados con un completo paquete de software basado en aplicaciones ("Leica FlexField") que permite llevar a cabo la mayoría de las tareas de levantamiento y replanteo de forma fácil y eficiente. Las nuevas estaciones totales manuales FlexLine funcionan de forma fiable y ofrecen resultados precisos incluso en entornos difíciles.



leica-geosystems.com



- when it has to be right

**Leica**  
Geosystems



# Leica FlexLine TS03/TS07



Leica FlexLine TS03



Leica FlexLine TS07

## MEDICIÓN ANGULAR

Precisión Hz y V	Absoluto, continuo, diametral <sup>1</sup>	2" / 3" / 5"	1" / 2" / 3" / 5" / 7"
	<ul style="list-style-type: none"> <li>Resolución de la pantalla: 0,1" (0,1 mgon)</li> <li>Compensación de cuádruple eje</li> <li>Configuración de precisión del compensador<sup>2</sup>: 0,5" / 1" / 1,5" / 2"</li> <li>Alcance del compensador: +/- 4'</li> <li>Resolución del nivel electrónico: 2"</li> <li>Sensibilidad del nivel esférico: 6' / 2 mm</li> </ul>	✓	✓

## Medición de distancias

Alcance	<ul style="list-style-type: none"> <li>Prisma (GPR1, GPH1P): 1,5 m a 3,500 m</li> <li>Prism GPR1 (modo de largo alcance) &gt; 10,000 m</li> <li>Sin Prisma / A cualquier superficie</li> <li>R500<sup>3</sup></li> <li>R1000<sup>4</sup></li> </ul>	✓	✓
Precisión / Tiempo de Medición	Normal (a prisma) <ul style="list-style-type: none"> <li>Más preciso / Una vez: 1 mm + 1,5 ppm (normalmente 2,4 s)</li> <li>Preciso y rápido / Una vez y rápido: 2 mm + 1,5 ppm (normalmente 2 s)</li> <li>Seguimiento / Continuo: 3 mm + 1,5 ppm (normalmente &lt; 0,15 s)</li> <li>Promedio: 1 mm + 1,5 ppm</li> <li>Modo de largo alcance / &gt; 4 km: 5 mm + 2 ppm (normalmente 2,5 s)</li> </ul> Sin Prisma / A cualquier superficie <ul style="list-style-type: none"> <li>0 m - 500 m: 2 mm + 2 ppm (normalmente 3 - 6 s)</li> <li>&gt; 500 m: 4 mm + 2 ppm (normalmente 3 - 6 s)</li> </ul>	✓	✓
Tamaño del punto láser	<ul style="list-style-type: none"> <li>A 30 m: 7 mm x 10 mm</li> <li>A 50 m: 8 mm x 20 mm</li> <li>A 100 m: 16 mm x 25 mm</li> <li>Aumento: 30x</li> <li>Poder de resolución: 3"</li> </ul>	✓	✓
Objetivo	<ul style="list-style-type: none"> <li>Alcance de enfoque: 1,55 m/5,08 ft al infinito</li> <li>Campo visual: 1°30' / 1,66 gon / 2,7 m a 100 m</li> </ul>	✓	✓

## GENERAL

Pantalla y teclado	3,5" (pulgadas), 320 x 240 px QVGA, escala de grises, 28 teclas 5a	3,5" (pulgadas), 320 x 240 px QVGA, color, táctil, 28 teclas5b	
	Segundo teclado	X	•
	Tecla de iluminación	X	✓
Manejo	■ Accionamientos para HZ y V ■ Pulsador de activación: definible por el usuario con 2 funciones	✓	✓
Alimentación	Batería intercambiable Li-Ion <sup>6</sup> ■ Autonomía de uso con GEB361 ■ Autonomía de uso con GEB331 Tiempo de carga con ■ Cargador GKL341 para GEB361 / GEB331 ■ Cargador GKL311 para GEB361 / GEB331	hasta 30 h hasta 15 h 3 h 30 min / 3 h 6 h 30 min / 3 h 30 min	hasta 30 h hasta 15 h 3 h 30 min / 3 h 6 h 30 min / 3 h 30 min
	Tensión de fuente de alimentación externa ■ Tensión nominal: 13,0 V CC y 16 W máx. ■ Memoria interna: 2 GB Flash ■ Tarjeta de memoria: Tarjeta SD 1 GB o 8 GB ■ Memoria USB: 1 GB	✓ ✓ ✓ ✓	✓ ✓ ✓ ✓
Almacenamiento de datos	■ TI OMAP4430 1GHz Dual-core ARM® Cortex™ A9 MPCore™ ■ Sistema operativo – Windows EC7	✓ ✓	✓ ✓
Procesador	RS232 <sup>7</sup> , dispositivo USB Bluetooth® <sup>8</sup> , WLAN <sup>9</sup> Cobertura lateral de datos móviles: LTE-Módem para acceso a Internet	✓ X X	✓ ✓ •
Luces Guía de Replanteo (EGL)	■ Rango de trabajo: 5 m a 150 m ■ Precisión en la posición: 5 cm a 100 m ■ Longitud de onda rojo/naranja: 617 nm / 593 nm Precisión ■ Desviación de la línea de la plomada: 1,5 mm a una altura del instrumento de 1,5 m ■ Diámetro del punto láser: 2,5 mm a una altura del instrumento de 1,5 m	X X ✓ ✓	✓ (R1000) ✓ ✓
Plomada láser (Laserclass 2)	Módulo AutoHeight para la medición automática de la altura de los instrumentos (Laserclass 2)	X	•
Peso	■ Rango de temperaturas de trabajo: -20 °C a +50 °C ■ Versión Arctic: -35°C a +50 °C ■ Polvo / Agua (IEC 60529) / Humedad: IP66 / 95 %, sin condensación ■ Estándar militar 810G, método 506.5	4,3 kg ✓ ✓ X	4,3 - 4,5 kg ✓ ✓ ✓
Especificaciones ambientales <sup>10</sup>			

### Leyenda:

- 1" (0,3 mgon), 2" (0,6 mgon), 3" (1 mgon), 5" (1,5 mgon), 7" (2 mgon)
2. Precisión angular / Configuración de precisión del compensador: 1" / 0,5" (0,2 mgon), 2"/0,5" (0,2 mgon), 3"/1,0" (0,3 mgon), 5"/1,5" (0,5 mgon), 7"/2,0" (0,7 mgon)
3. R500: Gris Kodak 90% reflectante (1,5 m a > 500 m), gris Kodak 18% reflectante (1,5 m a > 200 m)
4. R1000: Gris Kodak 90% reflectante (1,5 m a > 1000 m), gris Kodak 18% reflectante (1,5 m a > 500 m)
5. (a) Cara I estándar, (b) Cara I estándar, cara II opcional

6. Medición de distancia/ángulo cada 30 segundos
7. LEMO-0 de 5 pines para alimentación, comunicación y transferencia de datos
8. Para la comunicación y la transferencia de datos
9. Para el acceso a Internet, la comunicación y la transferencia de datos, el alcance de WLANes de hasta 200 m
10. Temperatura de almacenamiento: -40 °C a +70 °C

Radiación láser, evitar la exposición directa a los ojos. Láser clase 3R de acuerdo con IEC 60825-1:2014.

Las marcas registradas de Bluetooth® son propiedad de Bluetooth SIG, Inc. Windows es una marca registrada de Microsoft Corporation. Otras marcas y nombres comerciales pertenecen a sus respectivos propietarios.

Copyright Leica Geosystems AG, 9435 Heerbrugg, Switzerland. Todos los derechos reservados. Impreso en Suiza - 2018. Leica Geosystems es parte de Hexagon. 876725es - 01.18

## Leica Geosystems AG

Heinrich-Wild-Strasse  
9435 Heerbrugg, Suiza  
+41 71 727 31 31

**ZAGBA COMPANY S.A.C.**  
RUC. 20610771191

**Flor Medalit Bayona Retamozo**  
GERENTE GENERAL

- when it has to be right

**Leica**  
Geosystems



# Municipalidad Distrital de Quelluno

"Año de la Unidad, la Paz y el Desarrollo"

CUSCO - PERÚ



## ANEXO N° 05

### DECLARACIÓN JURADA PARA CONTRATACION POR MONTOS IGUALES O INFERIORES A 8 UIT

El que suscribe FLOR MEDALIT BAYONA RETAMOZO representante legal de la Empresa ZAGBA COMPANY S.A.C., identificado con DNI N° 23999277, con RUC N° 2061077191, domiciliado en: CALLE BOLIVAR N° 200, distrito de ZANIA ANA, Provincia de LA CONVENCIÓN, departamento de CUSCO, declaro bajo juramento que:

1. No tener impedimento para postular en el procedimiento de selección para contratar con el Estado, conforme al artículo 11 de la Ley de Contrataciones del Estado.
2. Conocer, aceptar y someterme a las condiciones y reglas de la presente contratación.
3. Ser responsable de la veracidad de los documentos e información que presento para la contratación.
4. No haber incurrido y me obligo a no incurrir en actos de corrupción, así como respetar el principio de integridad.
5. Comprometerme a mantener la cotización presentada durante la presente contratación y a perfeccionar el contrato, en caso de resultar favorecido con la contratación.
6. No percibir doble percepción de ingresos, independientemente de la denominación que se le otorgue, salvo que provenga de la actividad docente o dietas por participación en uno de los directorios de entidades o empresas públicas.
7. No contar con parientes hasta el segundo grado de consanguinidad y segundo de Afinidad, y/o cónyuge que a la fecha se encuentren prestando servicios en la Municipalidad Distrital de Quelluno.
8. No encontrarme en una situación de conflicto de intereses de índole económica, política, familiar, sentimental o de otra naturaleza que puedan afectar la contratación.
9. Conocer las sanciones contenidas en la Ley de Contrataciones del Estado y su Reglamento, así como las disposiciones aplicables en la Ley N° 27444, Ley del Procedimiento Administrativo General.

Quelluno, 19 de MAYO del 2023

ZAGBA COMPANY S.A.C.  
RUC. 2061077191

Flor Medalit Bayona Retamozo  
GERENTE GENERAL

Firma, Nombres y Apellidos del postor o  
Representante legal, según corresponda

300000



# Municipalidad Distrital de Quellouno

"Año de la Unidad, la Paz y el Desarrollo"

CUSCO - PERÚ



ANEXO N° 06

## DECLARACIÓN JURADA DE CONSENTIMIENTO DE DILIGENCIA DE NOTIFICACIÓN VÍA CORREO ELECTRÓNICO

El que se suscribe, FLOR MEDALIT BAYONA RETAMOZO, postor y/o Representante Legal de ZAGBA COMPANY S.A.C.; identificado con D.N.I. N° 23499227, con domicilio CALLE BOLIVAR NRO. 200, con correo electrónico zagba.company@gmail.com

DECLARO BAJO JURAMENTO que:

Si autorizo que se me notifiquen al correo electrónico antes indicado las siguientes actuaciones:

1. Solicitud de cotización.
2. Notificación de la orden de compra u orden de servicio.
3. toda comunicación, carta, solicitud, y otros en lo relacionado a la etapa de ejecución contractual y controversias que pudiesen presentarse.


Quellouno, 19 de MAYO del 2023

ZAGBA COMPANY S.A.C.  
RUC. 20610771191

Flor Medalit Bayona Retamozo  
GERENTE GENERAL

Firma, Nombres y Apellidos del postor o  
Representante legal, según corresponda

20000



# Municipalidad Distrital de Quellouno

"Año de la Unidad, la Paz y el Desarrollo"

CUSCO - PERÚ



ANEXO N°07

## DECLARACION JURADA DE CUMPLIMIENTO DE CONDICIONES PARA LA APLICACIÓN DE LA EXONERACION Y GOZAR DEL BENEFICIO DEL IGV.

Señores:

MUNICIPALIDAD DISTRITAL DE QUELLOUNO

De mi consideración,

Mediante el presente el suscrito, y/o representante legal de la empresa  
ZAGBA COMPANY S.A.C. con N° RUC:  
20610771191 con dirección fiscal  
CALLE BOLIVAR NRO 200 declaro bajo juramento  
que gozo del beneficio de la exoneración del IGV previsto en la ley N° 27037, Ley de Promoción de la  
Inversión de la Amazonia, dado que cumplo con las condiciones siguientes:

1. Que el domicilio fiscal de la empresa se encuentra ubicada en la amazonia y coincide con el lugar establecido como sede central (donde tiene su administración y lleva su contabilidad);
2. Que la empresa se encuentra inscrita en las oficinas registrales de la amazonia
3. (exigible en caso de personas jurídicas);
4. Que, al menos el setenta por ciento (70%) de los activos fijos de la empresa se encuentra en la amazonia; y Que la empresa no produce y/o presta servicios fuera de la amazonia.

Quellouno, 19 de MAYO del 2023

ZAGBA COMPANY S.A.C.  
RUC. 20610771191

Flor Medalit Bayona Retamozo  
GERENTE GENERAL

Firma, Nombres y Apellidos del postor o  
Representante legal, según corresponda

00000

## CARTA DE AUTORIZACIÓN PAGO CCI

Quellouno, 11 de ..... MAYO ..... del 2023

Señor:

**ALCALDE DE LA MUNICIPALIDAD DISTRITAL DE QUELLOUNO**

Presente:

Asunto: **AUTORIZACIÓN PARA PAGO CON ABONO EN CUENTA CCI**

Por medio del presente, comunico a Ud. que mi número de Cuenta Interbancaria (CCI), en soles del BANCO SCOTIABANK.....

PROVEEDOR : ZAGBA COMPANY S.A.C.  
RUC N° : 20610771191  
TLF N° : 954718686  
CCI N° : 009-318-207804129247-72

En tal sentido, agradeceré se sirva a disponer lo conveniente para los pagos a mi nombre sean abonados en la cuenta que corresponde el indicado CCI.

Atentamente;

ZAGBA COMPANY S.A.C.  
RUC. 20610771191

*Flor Medalit Bayona Retamozo*  
GERENTE GENERAL

NOMBRE, FIRMA Y SELLO

00000



**FICHA RUC : 20610771191**  
**ZAGBA COMPANY S.A.C.**

**CIR- COMPROBANTE DE INFORMACIÓN REGISTRADA**

**Número de Transacción : 67257213**

**Información General del Contribuyente**

Apellidos y Nombres ó Razón Social : ZAGBA COMPANY S.A.C.  
 Tipo de Contribuyente : 39-SOCIEDAD ANONIMA CERRADA  
 Fecha de Inscripción : 24/03/2023  
 Fecha de Inicio de Actividades : 01/05/2023  
 Estado del Contribuyente : ACTIVO  
 Dependencia SUNAT : 0093 - I.R.CUSCO-MEPECO  
 Condición del Domicilio Fiscal : HABIDO  
 Emisor electrónico desde : -  
 Comprobantes electrónicos : -

**Datos del Contribuyente**

Nombre Comercial : ZAGBA COMPANY S.A.C.  
 Tipo de Representación : -  
 Actividad Económica Principal : 4659 - VENTA AL POR MAYOR DE OTROS TIPOS DE MAQUINARIA Y EQUIPO  
 Actividad Económica Secundaria 1 : 4752 - VENTA AL POR MENOR DE ARTÍCULOS DE FERRETERÍA, PINTURAS Y PRODUCTOS DE VIDRIO EN COMERCIOS ESPECIALIZADOS  
 Actividad Económica Secundaria 2 : -  
 Sistema Emisión Comprobantes de Pago : MANUAL/COMPUTARIZADO  
 Sistema de Contabilidad : MANUAL/COMPUTARIZADO  
 Código de Profesión / Oficio : -  
 Actividad de Comercio Exterior : SIN ACTIVIDAD  
 Número Fax : -  
 Teléfono Fijo 1 : -  
 Teléfono Fijo 2 : -  
 Teléfono Móvil 1 : 84 - 954718686  
 Teléfono Móvil 2 : -  
 Correo Electrónico 1 : zagba.company@gmail.com  
 Correo Electrónico 2 : -

**Domicilio Fiscal**

Actividad Economica : 4659 - VENTA AL POR MAYOR DE OTROS TIPOS DE MAQUINARIA Y EQUIPO  
 Departamento : CUSCO  
 Provincia : LA CONVENCION  
 Distrito : SANTA ANA  
 Tipo y Nombre Zona : OTR. CALLE BOLVAR  
 Tipo y Nombre Vía : -  
 Nro : 200  
 Km : -  
 Mz : -  
 Lote : -  
 Dpto : -  
 Interior : -  
 Otras Referencias : -  
 Condición del inmueble declarado como Domicilio Fiscal : ALQUILADO

**Datos de la Empresa**

Fecha Inscripción RR.PP : 22/03/2023  
 Número de Partida Registral : 11296504  
 Tomo/Ficha : -  
 Folio : -  
 Asiento : -  
 Origen del Capital : NACIONAL  
 País de Origen del Capital : -

**Registro de Tributos Afectos**

Tributo	Afecto desde	Marca de Exoneración	Exoneración	
			Desde	Hasta
IGV - OPER. INT. - CTA. PROPIA	05/05/2023	-	-	-
RENTA - REGIMEN ESPECIAL	05/05/2023	-	-	-

000000



Número de Partida Registral : 11290304  
 Tomo/Ficha : -  
 Folio : -  
 Asiento : -  
 Origen del Capital : NACIONAL  
 País de Origen del Capital : -

## Registro de Tributos Afectos

Tributo	Afecto desde	Marca de Exoneración	Exoneración Desde	Hasta
IGV - OPER. INT. - CTA. PROPIA	05/05/2023	-	-	-
RENTA - REGIMEN ESPECIAL	05/05/2023	-	-	-

## Representantes Legales

Tipo y Número de Documento	Apellidos y Nombres	Cargo	Fecha de Nacimiento	Fecha Desde	Nro. Orden de Representación
DOC. NACIONAL DE IDENTIDAD/LE -23999227	BAYONA RETAMOZO FLOR MEDALIT Dirección	GERENTE GENERAL Ubigeo	31/10/1977 Teléfono	22/03/2023 Correo	-
	---	---	---	---	

## Otras Personas Vinculadas

Tipo y Nro.Doc.	Apellidos y Nombres	Vínculo	Fecha de Nacimiento	Fecha Desde	Origen	Porcentaje
DOC. NACIONAL DE IDENTIDAD/LE -23999227	BAYONA RETAMOZO FLOR MEDALIT Dirección	SOCIO Ubigeo	31/10/1977 Teléfono	22/03/2023	- Correo	95.000000000
	---	---	---	---	---	
Tipo y Nro.Doc.	Apellidos y Nombres	Vínculo	Fecha de Nacimiento	Fecha Desde	Origen	Porcentaje
DOC. NACIONAL DE IDENTIDAD/LE -23830764	RETAMOZO VALENZUELA VILMA Dirección	SOCIO Ubigeo	06/03/1956 Teléfono	22/03/2023	- Correo	5.000000000
	---	---	---	---	---	

## Establecimientos Anexos

Código	Tipo	Denominación	Ubigeo	Domicilio	Otras Referencias	Cond. Legal
0002	SUCURSAL	-	CUSCO CUSCO SAN JERONIMO	URB. SANTA MARTHA Mz A Lote 11	-	ALQUILADO

## Importante

La SUNAT se reserva el derecho de verificar el domicilio fiscal declarado por el contribuyente en cualquier momento.

Documento emitido a través de SOL - SUNAT Operaciones en Línea, que tiene validez para realizar trámites Administrativos, Judiciales y demás

**Recuerde que es obligatorio consultar periódicamente su Buzón Electrónico SOL, para conocer de forma oportuna las notificaciones e información de interés que faciliten el cumplimiento de sus obligaciones tributarias y aduaneras.**

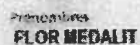

**Para ir a su Buzón Electrónico Ingrese Aquí**

DEPENDENCIA SUNAT  
 Fecha: 19/05/2023  
 Hora: 19:35

ZAGBA COMPANY S.A.C.  
 RUC. 20610771191

Flor Medulit Bayona Retamozo  
 GERENTE GENERAL

000000



892375

Sexo	Nacionalidad	Fecha de Nacimiento
F	PER	31 10 1977
Estado Civil		Fecha de Emisión
SOLTERA		09 06 2022
N° de Tarjeta		Fecha de Caducidad
0200940350		09 06 2030



ASOC. PRO VIV SANTA MARTHA MZ. A LT.



Garten-Verkauf-Kommission

I<PER23999227<9<<<<<<<<<<<<<<  
7710311F3006092PER<<<<<<<<<<8  
BAYONA<<FLOR<MEDALIT<<<<<<<<<

7000

**RUC N° 20610771191****REGISTRO NACIONAL DE PROVEEDORES****CONSTANCIA DE INSCRIPCIÓN  
PARA SER PARTICIPANTE, POSTOR Y CONTRATISTA****ZAGBA COMPANY S.A.C.**

Domiciliado en: MZA. A LOTE. 11 URB. SANTA MARTHA A -11 CUSCO - CUSCO - SAN JERONIMO  
(Según información declarada en la SUNAT)

**Se encuentra con inscripción vigente en los siguientes registros:**

**PROVEEDOR DE BIENES**

Vigencia : Desde 17/05/2023

**PROVEEDOR DE SERVICIOS**

Vigencia : Desde 17/05/2023

**FECHA IMPRESIÓN: 19/05/2023****Nota:**

Para mayor información la Entidad deberá verificar el estado actual de la vigencia de inscripción del proveedor en la página web del RNP: [www.rnp.gob.pe](http://www.rnp.gob.pe) - opción [Verificar su inscripción](#)

[Retornar](#)[Imprimir](#)

**ZAGBA COMPANY S.A.C.**  
RUC. 20610771191

*Flor Medalit Bayona Retamozo*  
GERENTE GENERAL

3333



## REGISTRO DE PERSONAS JURÍDICAS LIBRO DE SOCIEDADES ANONIMAS

### CERTIFICADO DE VIGENCIA

El servidor que suscribe, **CERTIFICA:**

Que, en la partida electrónica N° 11296504 del Registro de Personas Jurídicas de la Oficina Registral de CUSCO, consta registrado y vigente el **poder** a favor de BAYONA RETAMOZO, FLOR MEDALIT, identificado con DNI. N° 23999227, cuyos datos se precisan a continuación:

**DENOMINACIÓN O RAZÓN SOCIAL:** ZAGBA COMPANY S.A.C.

**LIBRO:** SOCIEDADES ANONIMAS

**ASIENTO:** A0001

**CARGO:** GERENTE GENERAL

#### **FACULTADES:**

EL O LOS GERENTES DE LA SOCIEDAD SERÁN DESIGNADOS POR LA JUNTA GENERAL DE ACCIONISTAS. EL NOMBRAMIENTO DE DICHOS CARGOS SERÁ INDEFINIDO, PUDIENDO EL O LOS GERENTES SER REMOVIDOS EN CUALQUIER MOMENTO POR LA JUNTA GENERAL DE ACCIONISTAS. LA SOCIEDAD OTORGA AL O LOS GERENTES LOS PODERES, FACULTADES Y ATRIBUCIONES SIGUIENTES, ADEMÁS DE LAS QUE LES OTORGA LA LEY: a) REPRESENTAR A LA SOCIEDAD ANTE TERCEROS EN GENERAL, SEAN PERSONAS NATURALES O JURÍDICAS DE DERECHO PRIVADO O PÚBLICO, SUSCRIBIENDO LA CORRESPONDENCIA Y HACIENDO USO DE LA DENOMINACIÓN Y SELLO DE LA SOCIEDAD; b) DIRIGIR LAS OPERACIONES DE LA SOCIEDAD DE CONFORMIDAD CON EL ESTATUTO Y LOS ACUERDOS DE LA JUNTA GENERAL DE ACCIONISTAS; c) FORMULAR EN SU OPORTUNIDAD EL BALANCE GENERAL DE CADA EJERCICIO Y RECOPIAR LOS DATOS NECESARIOS PARA LA MEMORIA ANUAL QUE SE PREPARARÁ Y SOMETERÁ A LA JUNTA GENERAL DE ACCIONISTAS; d) REPRESENTAR A LA SOCIEDAD ANTE TODA CLASE DE AUTORIDADES, SEAN ÉSTAS JUDICIALES, MINISTERIO PÚBLICO, POLÍTICAS, LABORALES, ADMINISTRATIVAS, ADUANERAS, FISCALES, MUNICIPALES, POLICIALES Y CIVILES O DE CUALQUIERA OTRA ÍNDOLE, ASÍ COMO ANTE PERSONAS NATURALES O JURÍDICAS; PUDIENDO EN EL EJERCICIO DE SUS FUNCIONES FORMULAR PETICIONES DE CUALQUIER NATURALEZA ANTE TODO GÉNERO DE AUTORIDADES. ENCONTRÁNDOSE INVESTIDO DE LAS FACULTADES GENERALES Y ESPECIALES A QUE SE REFIEREN LOS ARTÍCULOS 74° Y 75° DEL CÓDIGO PROCESAL CIVIL, POR LO CUAL PODRÁN REALIZAR TODOS LOS ACTOS DE DISPOSICIÓN DE DERECHOS SUSTANTIVOS TALES COMO: DEMANDAR, RECONVENIR, CONTESTAR DEMANDAS Y RECONVENCIONES, DESISTIRSE DEL PROCESO Y DE LA PRETENSIÓN, ALLANARSE A LA PRETENSIÓN, CONCILIAR, TRANSIGIR, SOMETER A ARBITRAJE LAS PRETENSIONES CONTROVERTIDAS EN EL PROCESO; SOLICITAR QUE SE TRABE MEDIDAS CAUTELARES EN GENERAL, PUDIENDO CONSTITUIR CONTRA CAUTELA SEA ESTA EN FORMA DE CAUCIÓN JURATORIA O LA QUE SEA NECESARIA EN CADA OPORTUNIDAD; COBRAR CONSIGNACIONES JUDICIALES; CELEBRAR ACTOS JURÍDICOS CON POSTERIORIDAD A LA EXPEDICIÓN DE SENTENCIA; SUSTITUIR O DELEGAR LA REPRESENTACIÓN PROCESAL, SIN PERJUICIO DE LAS FACULTADES CONSIGNADAS EN EL PÁRRAFO PRECEDENTE; EN MATERIA PENAL PODRÁN FORMULAR DENUNCIAS ANTE LA POLICÍA NACIONAL, EL MINISTERIO PÚBLICO O CUALQUIER OTRA DEPENDENCIA COMPETENTE PARA CONOCER LAS MISMAS; APERSONARSE EN CUALQUIER PROCESO JUDICIAL O POLICIAL RELACIONADO CON ALGUNA DENUNCIA INTERPUESTA EN

LOS CERTIFICADOS QUE EXTIENDEN LAS OFICINAS REGISTRALES ACREDITAN LA EXISTENCIA O INEXISTENCIA DE INSCRIPCIONES O ANOTACIONES EN EL REGISTRO AL TIEMPO DE SU EXPEDICION (ART. 140° DEL T.U.O. DEL REGLAMENTO GENERAL DE LOS REGISTROS PUBLICOS APROBADO POR RESOLUCION N° 126-2012-SUNARP-SN)

LA AUTENTICIDAD DEL PRESENTE DOCUMENTO PODRÁ VERIFICARSE EN LA PÁGINA WEB [HTTPS://ENLINEA.SUNARP.GOB.PE/SUNARPPWEB/PAGES/PUBLICIDADCERTIFICADA/VERIFICARCERTIFICADOLITERAL.FACES](https://enlinea.sunarp.gob.pe/sunarpweb/pages/publicidadcertificada/verificarcertificadoliteralfaces) EN EL PLAZO DE 90 DÍAS CALENDARIO CONTADOS DESDE SU EMISIÓN.

REGLAMENTO DEL SERVICIO DE PUBLICIDAD REGISTRAL : ARTÍCULO 81 - DELIMITACIÓN DE LA RESPONSABILIDAD. EL SERVIDOR RESPONSABLE QUE EXPIDE LA PUBLICIDAD FORMAL NO ASUME RESPONSABILIDAD POR LOS DEFECTOS O LAS INEXACTITUDES DE LOS ASIENTOS REGISTRALES, ÍNDICES AUTOMATIZADOS Y TÍTULOS PENDIENTES QUE NO CONSTEN EN EL SISTEMA INFORMÁTICO.





CONTRA DE LA SOCIEDAD O DE CUALQUIERA DE SUS FUNCIONARIOS O EMPLEADOS COMO CONSECUENCIA DEL DESARROLLO DE SUS OPERACIONES; CONSTITUIRSE EN PARTE CIVIL, DESISTIRSE DE SU CONDICIÓN DE PARTE CIVIL; PRESTAR PREVENTIVAS Y TESTIMONIALES; ACUDIR Y ACTUAR ANTE LA POLICÍA NACIONAL, EL MINISTERIO PÚBLICO O CUALQUIER OTRA DEPENDENCIA EN RELACIÓN A PROCESOS DE INVESTIGACIÓN EN LOS QUE LA SOCIEDAD SEA PARTE, O TENGA INTERÉS, SIN NINGÚN TIPO DE LIMITACIÓN NI RESTRICCIÓN, ASIMISMO, REPRESENTARÁ A LA SOCIEDAD ANTE LAS AUTORIDADES DE TRABAJO, SEAN ESTAS ADMINISTRATIVAS O JUDICIALES, OTORGÁNDOLES LAS FACULTADES QUE SEAN NECESARIAS DE CONFORMIDAD CON LO DISPUESTO EN LA LEY 29497 Y DEMÁS NORMAS LABORALES APLICABLES; e) CELEBRAR TODO TIPO DE CONTRATOS, TANTO INNOMINADOS COMO NOMINADOS, CONTRATOS DE CRÉDITOS EN GENERAL, CRÉDITO EN CUENTA CORRIENTE, CRÉDITOS DOCUMENTARIOS, PRÉSTAMOS O MUTUOS, AVANCE, ACCOUNT, FACTORING, ARRENDAMIENTO FINANCIERO, LEASING, SOLICITAR Y CONTRATAR FIANZAS, Y OTROS QUE CONSTITUYAN CRÉDITOS DIRECTOS E INDIRECTOS BAJO CUALQUIER MODALIDAD; ASÍ COMO CEDER DERECHOS Y CRÉDITOS; ABRIR Y CERRAR CUENTAS CORRIENTES; ABRIR, RETIRAR Y CERRAR CUANTAS A PLAZO; ABRIR, RETIRAR Y CERRAR CUENTAS DE AHORROS; DEPOSITAR Y RETIRAR VALORES EN CUSTODIA; COMPRAR Y VENDER BIENES MUEBLES E INMUEBLES, PACTANDO EL PRECIO Y CONDICIONES DE PAGO SIN RESERVA NI LIMITACIÓN ALGUNA; COMPRAR VALORES MOBILIARIOS; VENDER VALORES MOBILIARIOS; ALQUILAR Y OPERAR CAJAS DE SEGURIDAD; HIPOTECAR, PRENDAR; OTORGAR EN CALIDAD DE GARANTÍA MOBILIARIA BIENES MUEBLES; AFECTAR CUENTAS O DEPÓSITOS EN GARANTÍA; AFECTAR TÍTULOS VALORES EN GARANTÍA; PRESTAR AVALES, OTORGAR FIANZAS, ENDOSAR WARRANTS; ENDOSAR CONOCIMIENTOS DE EMBARQUE, ENDOSAR CERTIFICADOS DE DEPÓSITOS, ENDOSAR PÓLIZAS DE SEGUROS; DAR Y TOMAR EN ARRENDAMIENTO BIENES MUEBLES E INMUEBLES, COBRAR Y OTORGAR RECIBOS; OTORGAR CANCELACIONES; SUSCRIBIR TODA CLASE DE CONTRATOS, INSTRUMENTOS PÚBLICOS Y PRIVADOS. COBRAR CHEQUES, GIRAR SOBRE SALDOS DEUDORES, ENDOSAR PARA ABONO EN CUENTA DE LA SOCIEDAD, GIRAR SOBRE SALDOS ACREEDORES, ENDOSAR A TERCEROS. GIRAR LETRAS, ACEPTAR LETRAS, ENDOSAR LETRAS, AVALAR LETRAS, DESCONTAR LETRAS, RENOVAR LETRAS, EMITIR PAGARÉS, ENDOSAR PAGARÉS, AVALAR PAGARÉS, DESCONTAR PAGARÉS, RENOVAR PAGARÉS. COBRO DE GIROS, COBRO DE TRANSFERENCIAS, PAGO DE TRANSFERENCIAS, CARGOS, ABONOS EN CUENTA. CELEBRAR CONTRATOS DE PRÉSTAMO, MUTUOS, DACIÓN EN PAGO, FIDEICOMISO, FIANZA, COMODATO, USO, USUFRUCTO, OPCIÓN, SUMINISTRO, GARANTÍA, CESIÓN DE DERECHOS Y DE POSICIÓN CONTRACTUAL, PERMUTA, DONACIÓN, TANTO EN MANERA ACTIVA COMO PASIVA PARA LA ADQUISICIÓN, LA DISPOSICIÓN Y GRAVAMEN DE TODA CLASE DE BIENES MUEBLES E INMUEBLES, ASÍ COMO CUALQUIER OTRO TIPO DE CONTRATO BANCARIO; ASÍ COMO ACORDAR LA VALIDEZ DE LAS TRANSFERENCIAS ELECTRÓNICAS DE FONDOS, POR FACSIMIL U OTROS MEDIOS SIMILARES, ENTRE CUENTAS PROPIAS O A FAVOR DE TERCEROS, CON CUALQUIER BANCO Y/O ENTIDAD BANCARIA O FINANCIERA DEL PAÍS. PRESTAR AVAL Y OTORGAR FIANZA A NOMBRE DE LA SOCIEDAD, A FAVOR DE LA SOCIEDAD, DEL MISMO REPRESENTANTE O REPRESENTADO, O DE TERCEROS, ASÍ COMO CONSTITUIR GARANTÍA MOBILIARIA, PRENDAS, HIPOTECA O GRAVAR DE CUALQUIER FORMA LOS BIENES MUEBLES O INMUEBLES DE LA SOCIEDAD, PUDIENDO AFECTAR CUENTAS, DEPÓSITOS, TÍTULOS VALORES O VALORES MOBILIARIOS EN GARANTÍA, INCLUSIVE EN FIDEICOMISO EN GARANTÍA. CONSTITUIR GARANTÍAS REALES SOBRE BIENES DE PROPIEDAD DE LA SOCIEDAD, BAJO LA MODALIDAD DE PRENDA GARANTÍA MOBILIARIA, HIPOTECA Y OTRAS QUE PERMITA LA LEY, CON LA FACULTAD DE SOLICITAR SOBRE ELLAS LA EMISIÓN DE TÍTULOS VALORES O VALORES CON ANOTACIÓN EN CUENTA, COMO WARRANTS O TÍTULO DE CRÉDITO HIPOTECARIO NEGOCIABLE. SUSCRIBIR CONTRATOS QUE FORMALICEN LOS ACTOS PARA QUE CONFIERA PODER DE REPRESENTACIÓN SEGÚN LOS ACÁPITES ANTERIORES, INCLUYENDO LAS ESCRITURAS PÚBLICAS DE SER NECESARIO. CRÉDITOS EN GENERAL, PRÉSTAMOS O MUTUOS; AFECTAR TÍTULOS VALORES EN GARANTÍA, CELEBRAR CONSORCIOS; f) NOMBRAR Y DESPEDIR EMPLEADOS Y OBREROS, CONTRATAR ASESORES EXTERNOS, FIJÁNDOLES

LOS CERTIFICADOS QUE EXTIENDEN LAS OFICINAS REGISTRALES ACREDITAN LA EXISTENCIA O INEXISTENCIA DE INSCRIPCIONES O ANOTACIONES EN EL REGISTRO AL TIEMPO DE SU EXPEDICIÓN (ART. 140° DEL T.U.O. DEL REGLAMENTO GENERAL DE LOS REGISTROS PÚBLICOS APROBADO POR RESOLUCIÓN N° 126-2012-SUNARP-SN)

LA AUTENTICIDAD DEL PRESENTE DOCUMENTO PODRÁ VERIFICARSE EN LA PÁGINA WEB [HTTPS://ENLINEA.SUNARP.GOB.PE/SUNARPWEB/PAGES/PUBLICIDADCERTIFICADA/VERIFICARCERTIFICADOLITERAL.FACES](https://enlinea.sunarp.gob.pe/sunarpweb/pages/publicidadcertificada/verificarcertificadoliteral.faces) EN EL PLAZO DE 90 DÍAS CALENDARIO CONTADOS DESDE SU EMISIÓN.

REGLAMENTO DEL SERVICIO DE PUBLICIDAD REGISTRAL : ARTÍCULO 81 - DELIMITACIÓN DE LA RESPONSABILIDAD. EL SERVIDOR RESPONSABLE QUE EXPIDE LA PUBLICIDAD FORMAL NO ASUME RESPONSABILIDAD POR LOS DEFECTOS O LAS INEXACTITUDES DE LOS ASIENTOS REGISTRALES, ÍNDICES AUTOMATIZADOS, Y TÍTULOS PENDIENTES QUE NO CONSTEN EN EL SISTEMA INFORMÁTICO.



SUELDOS, SALARIOS, HONORARIOS Y LABOR A EFECTUAR; g) DELEGAR Y SUSTITUIR TOTAL O PARCIALMENTE LAS FACULTADES CONTENIDAS EN EL INCISO D); Y, h) REPRESENTAR A LA EMPRESA EN LICITACIONES PÚBLICAS Y CONCURSOS DE PRECIOS CONVOCADOS POR EL ESTADO, ENTIDADES ESTATALES, SEMI ESTATALES O PARTICULARES, SIN EXCEPCIÓN NI LIMITACIÓN ALGUNA, PRESENTANDO PROPUESTAS TÉCNICAS Y ECONÓMICAS CORRESPONDIENTES, ENTRAR EN NEGOCIACIONES Y CELEBRAR LOS CORRESPONDIENTES CONTRATOS POR DOCUMENTO PÚBLICO O PRIVADO. LAS ATRIBUCIONES SEÑALADAS SON MERAMENTE INDICATIVAS. NO LIMITATIVAS, PUES EL O LOS GERENTES TENDRÁN LA REPRESENTACIÓN ILIMITADA DE LA SOCIEDAD, CONSTITUYENDO EL PRESENTE, EL PODER QUE CONFIERE LA SOCIEDAD A FAVOR DEL O LOS GERENTES, SIN REQUERIRSE OTRO ACUERDO, RATIFICACIÓN POSTERIOR U OTORGAMIENTO DE NUEVA ESCRITURA PÚBLICA. EL O LOS GERENTES RESPONDEN ANTE LA SOCIEDAD, ANTE EL TITULAR Y ANTE TERCEROS DE LOS DAÑOS Y PERJUICIOS QUE OCASIONE EL INCUMPLIMIENTO DE SUS OBLIGACIONES.

**DOCUMENTO QUE DIO MÉRITO A LA INSCRIPCIÓN:**

ESCRITURA PÚBLICA DE FECHA 28/02/2023, OTORGADA ANTE NOTARIO PÚBLICO DE PARURO, LUIS FERNANDO PALOMINO MANTILLA

**II. ANOTACIONES EN EL REGISTRO PERSONAL O EN EL RUBRO OTROS:**  
NINGUNO.

**III. TÍTULOS PENDIENTES:**  
NINGUNO.

**IV. DATOS ADICIONALES DE RELEVANCIA PARA CONOCIMIENTO DE TERCEROS:**

REGLAMENTO DEL SERVICIO DE PUBLICIDAD REGISTRAL : ARTÍCULO 81 - DELIMITACIÓN DE LA RESPONSABILIDAD. EL SERVIDOR RESPONSABLE QUE EXPIDE LA PUBLICIDAD FORMAL NO ASUME RESPONSABILIDAD POR LOS DEFECTOS O LAS INEXACTITUDES DE LOS ASIENTOS REGISTRALES, ÍNDICES AUTOMATIZADOS, Y TÍTULOS PENDIENTES QUE NO CONSTEN EN EL SISTEMA INFORMÁTICO.

**V. PÁGINAS QUE ACOMPAÑAN AL CERTIFICADO:**  
NINGUNO.

N° de Fojas del Certificado: 3

Derechos Pagados: 2023-836-13959 S/ 30.00  
Tasa Registral del Servicio S/ 30.00

Verificado y expedido por ESCOBAR CRUZ, GABRIELA, Abogado Certificador de la Oficina Registral de Madre De Dios, a las 14:23:21 horas del 19 de Mayo del 2023.

  
**GABRIELA ESCOBAR CRUZ**  
**ABOGADO CERTIFICADOR**  
**Zona Registral N° X - Sede Cusco**

LOS CERTIFICADOS QUE EXTIENDEN LAS OFICINAS REGISTRALES ACREDITAN LA EXISTENCIA O INEXISTENCIA DE INSCRIPCIONES O ANOTACIONES EN EL REGISTRO AL TIEMPO DE SU EXPEDICION (ART. 140° DEL T.U.O. DEL REGLAMENTO GENERAL DE LOS REGISTROS PUBLICOS APROBADO POR RESOLUCION N° 126-2012-SUNARP-SN)



LA AUTENTICIDAD DEL PRESENTE DOCUMENTO PODRÁ VERIFICARSE EN LA PÁGINA WEB [HTTPS://ENLINEA.SUNARP.GOB.PE/SUNARPWEB/PAGES/PUBLICIDADCERTIFICADA/VERIFICARCERTIFICADOLITERAL.FACES](https://enlinea.sunarp.gob.pe/sunarpweb/pages/publicidadcertificada/verificarcertificadoliteralfaces) EN EL PLAZO DE 90 DÍAS CALENDARIO CONTADOS DESDE SU EMISIÓN.

REGLAMENTO DEL SERVICIO DE PUBLICIDAD REGISTRAL : ARTÍCULO 81 - DELIMITACIÓN DE LA RESPONSABILIDAD. EL SERVIDOR RESPONSABLE QUE EXPIDE LA PUBLICIDAD FORMAL NO ASUME RESPONSABILIDAD POR LOS DEFECTOS O LAS INEXACTITUDES DE LOS ASIENTOS REGISTRALES, ÍNDICES AUTOMATIZADOS, Y TÍTULOS PENDIENTES QUE NO CONSTEN EN EL SISTEMA INFORMÁTICO.



## ANEXO N° 02

## SOLICITUD DE COTIZACIÓN

1	Número y fecha del documento	Número	COTIZACIÓN N°: 1288-2023			
		Fecha	19-05-2023			
2	Datos de la Entidad	Nombre de la Entidad	MUNICIPALIDAD DISTRITAL DE QUELLOUNO			
		RUC	20170327129			
		Dirección	CENTRO POBLADO DE QUELLOUNO - FRENTE A LA PLAZA DE ARMAS S/N			
		Teléfono(s)	-			
		Correo electrónico	logistica@municipalidaddequellouno.gob.pe			
		Persona de contacto	ORGANO ENCARGADO DE LAS CONTRATACIONES			
3	Datos del proveedor	Nombre o razón social	ZAGBA COMPANY S.A.C.			
		RUC	20610771191			
		Dirección	CALLE GULLIVAR NRO. 200			
		Teléfono(s)	954718686			
		Correo electrónico	zagba-company@gmail.com			
		Representante o persona de contacto	FLOR BAYONA RETAMOSO			
4	Objeto de la contratación	Objeto de la contratación	BIENES			
		Descripción del objeto de la contratación	CONTRATACION DE ESTACION TOTAL PARA EL PROYECTO 0077- MEJORAMIENTO DE LOS SERVICIOS DE GESTION TERRITORIAL PARA EL DESARROLLO URBANO RURAL DEL DISTRITO DE QUELLOUNO - LA CONVENCION - CUSCO.			
		Se adjunta	Especificaciones técnicas	<input checked="" type="radio"/>	Términos de referencia	<input type="radio"/>
5	<b>Información complementaria</b> Se adjunta el formato de Cotización y Declaración Jurada (Anexo N° 3), para dar respuesta a este documento.					
6	<div style="text-align: center;">   <b>MUNICIPALIDAD DISTRITAL DE QUELLOUNO</b>  <b>LA CONVENCION - CUSCO</b>    <b>Egon Fidel Tarco Quispe</b>  <b>JEFE DE LA UNIDAD DE LOGISTICA</b> </div>					
Nombre, firma y sello del funcionario responsable del órgano encargado de las contrataciones						

00000

## ANEXO N° 03

## COTIZACIÓN Y DECLARACIÓN JURADA DEL PROVEEDOR

1	Fecha del documento	19 - 05 - 2023		
2	<b>Cotización</b>			
	2.1	Descripción del objeto de la contratación	CONTRATACION DE ESTACION TOTAL PARA EL PROYECTO 0077 MEJORAMIENTO DE LOS SERVICIOS DE GESTION TERRITORIAL PARA EL DESARROLLO URBANO RURAL DEL DISTRITO DE QUELLOWINDO - LA CONVENCION - CUSCO.	
	2.2	Cumplimiento de las especificaciones técnicas o términos de referencia, según corresponda	Si cumple	X
			No cumple	
	2.3	Monto total cotizado	S/. 68,938.40	
2.4	Detallar documentación adjunta, de ser el caso			
3	<b>Declaración jurada del proveedor</b>			
	<p>Acepto y me comprometo a mantener vigente esta oferta y a perfeccionar el contrato, en caso resultara favorecido con la buena pro, así como a cumplir con las especificaciones técnicas o términos de referencia del bien o servicio a contratar.</p> <p>Asimismo, declaro no encontrarme impedido para postular en el procedimiento de selección ni contratar con el Estado, conforme al artículo 11 de la Ley N° 30225, Ley de Contrataciones del Estado, así como que conozco las sanciones contenidas en dicha Ley, su Reglamento y la Ley N° 27444, Ley del Procedimiento Administrativo General.</p>			
4	<p><b>ZAGBA COMPANY S.A.C.</b> RUC. 20610771191</p> <p><i>Flor Medalit Bayona Retamozo</i> GERENTE GENERAL</p>			
	Nombre, firma y sello del proveedor			

00000



MUNIQUELLO1 uno <muniqueello12023@gmail.com>

## Cotización 1288

1 mensaje

zagba company <zagba.company@gmail.com>

Para: "muniqueello12023@gmail.com" <muniqueello12023@gmail.com>

19 de mayo de 2023, 20:58


Buenas noches. Presento la cotización 1288. Atte.

 **Cotizacion 1288.pdf**  
10858K

000025

## ANEXO N° 02

## SOLICITUD DE COTIZACIÓN

1	Número y fecha del documento	Número	COTIZACION N°: 1288-2023			
		Fecha	05/05/2023			
2	Datos de la Entidad	Nombre de la Entidad	MUNICIPALIDAD DISTRITAL DE QUELLOUNO			
		RUC	20170327129			
		Dirección	CENTRO POBLADO DE QUELLOUNO - FRENTE A LA PLAZA DE ARMAS S/N			
		Teléfono(s)	-			
		Correo electrónico	logistica@muniqueல்லouno.gob.pe			
		Persona de contacto	ORGANO ENCARGADO DE LAS CONTRATACIONES			
3	Datos del proveedor	Nombre o razón social	ANGELO VITO GUERRERO NUÑEZ			
		RUC	10434720562			
		Dirección	SAN MATIN PUTUCUSI S/N QUELLOUNO LA CONVENCON			
		Teléfono(s)	974533582			
		Correo electrónico	angelovito@gmail.com			
		Representante o persona de contacto	ANGELO VITO GUERRERO NUÑEZ			
4	Objeto de la contratación	Objeto de la contratación	BIENES			
		Descripción del objeto de la contratación	CONTRATACION DE ESTACION TOTAL PARA EL PROYECTO 0077- MEJORAMIENTO DE LOS SERVICIOS DE GESTION TERRITORIAL PARA EL DESARROLLO URBANO RURAL DEL DISTRITO DE QUELLOUNO - LA CONVENCON - CUSCO.			
		Se adjunta	Especificaciones técnicas	<input checked="" type="radio"/>	Términos de referencia	<input type="radio"/>
5	<b>Información complementaria</b> Se adjunta el formato de Cotización y Declaración Jurada ( <b>Anexo N° 3</b> ), para dar respuesta a este documento.					
6	 <b>Nombre, firma y sello del funcionario responsable del órgano encargado de las contrataciones</b>					



MUNICIPALIDAD DISTRITAL DE QUELLOUNO  
PROV. LA CONVENCION - CUSCO  
RUC: 20170327129

DÍA	MES	AÑO
5	MAY	2023

## SOLICITUD DE COTIZACIÓN

N° 1288

REFERENCIA: RQ-000 - 1735

Dependencia solicitante: (029) - DIVISIÓN DE OBRAS PÚBLICAS Y DESARROLLO URBANO RURAL

Resumen de Cotización: ADQUISICION DE ESTACION TOTAL

SEÑOR(ES):

RUC: 10434720562 Razón Social: ANGELO VITO GUERRERO NUÑEZ

Dirección: SA MARTIN DE PUTUCSI Y QUELLOUNO - LA CONVENCION CCI: 2022 9510468566305859

Contacto: ANGELO GUERRERO Teléfono: 974533582 e-mail: ANGELOVITO@GMAIL.COM

Sirva(n)se remitirnos cotización de precios especificando las condiciones, previa verificación de las especificaciones técnicas y/o términos de referencia de los bienes y/o servicios que se detallan a continuación, para ser entregados y/o presentados prestación de servicios en:

LUGAR DE ENTREGA: ALMACEN CENTRAL

PROYECTO - (0077)

MEJORAMIENTO DE LOS SERVICIOS DE GESTION TERRITORIAL PARA EL DESARROLLO URBANO RURAL DEL DISTRITO DE QUELLOUNO - LA CONVENCION - CUSCO

2403831 | 6000016 | 19 | 041 | 0123 | 0241175

N°	Cant.	Unid. Med.	Descripción	Marca	P.Unit	Total
01	1	UNIDAD	ESTACION TOTAL (INCLUYE TRIPODE DE ALUMINIO, 02 PRISMAS CON PORTA PRISMA Y JALON TELESCOPICO DE ALUMINIO POR 3.60 MTS) SEGUN ESPECIFICACIONES TECNICAS ADJUNTO	LEICA TS 07 1' R500	60,000.00	60,000.00

Son: SESENTA MIL CON 00/100 SOLES

TOTAL S/ 60,000.00

\* Si por cualquier causa no esta en condiciones de cotizar, sirva(n)se Ud(s) Sellar y firmar luego devolver este documento.

\* Si esta en condiciones de cotizar sirva(n)se Ud(s) Sellar y firmar, luego devolver en un SOBRE CERRADO en un plazo de DOS Dias Max.

NOTA: Llenar todos los datos requeridos en este formato, caso contrario será descalificado:

La cotización deberá incluir todos los tributos, seguros, transportes, inspecciones, pruebas y, de ser el caso, los costos laborales conforme a la legislación vigente, así como cualquier otro concepto que pueda tener incidencia sobre el costo de los bienes y/o servicios a contratar; excepto la de aquellos postores que gocen de alguna exoneración legal, no incluirán en su oferta económica los tributos respectivos.

Acogido a la Ley 27037 ☐

PLAZO DE ENTREGA: 5 DIAS

VALIDEZ DE OFERTA: 20 DIAS

Fecha de Cotiz: 19/05/2023

MUNICIPALIDAD DISTRITAL DE QUELLOUNO  
UNIDAD DE LOGISTICA  
CPC YESMIN YHMY ROJAS ROZAS  
COTIZADOR

Cotizador

MUNICIPALIDAD DISTRITAL DE QUELLOUNO  
LA CONVENCION - CUSCO  
CPC DAVIDA VILLALBA BELLON  
JEFE DE ADQUISICIONES

Jefe de Adquisiciones

ANGELO VITO GUERRERO NUÑEZ  
RUC: 10434720562  
PROVEEDOR

MDQ C2 2023  
Elab. 4/11/23/imp. 11/19/23

## ESTACION TOTAL ELECTRONICA MARCA LEICA

PANTALLA A COLOR - TÁCTIL - USB  
TECNOLOGIA SUIZA SERIE FLEXLINE PLUS  
MODELO TS07 - PRECISION 1" - R1000 ?

### **Equipo Incluye:**

- 1 Estuche de Transporte PVC de alto impacto
- 1 Batería recargable
- 1 Cargador para batería recargable
- 1 Llaves de ajuste (herramientas)
- 1 Paño para limpieza de lente
- 1 Guia rápida de usuario
- 1 Tarjeta USB Leica de 8 GB
- 1 Tapasol
- 1 Lapiz tactil
- 1 Cargador de cigarrera


### **ACCESORIOS ADICIONALES INCLUIDOS:**

- 1 Tripode de Aluminio GW Semi Pesado para estacion total
- 1 prisma con Portaprisma de Alto Alcance para estación
- 1 Bastón de 3.60m Deluxe con Doble Llave de Regulación y Seguro de Barra  
Burbuja nivelante (Doble adaptador para Topcon y Leica)

### **MAS UN KIT ADICIONAL DE:**

- 1 prisma con Portaprisma de Alto Alcance para estación
- 1 Bastón de 3.60m Deluxe con Doble Llave de Regulación y Seguro de Barra

*Leica*  
Geosystems



**AG**  
*Angelo Guerrero*

**Pedidos:** [angelovito0@gmail.com](mailto:angelovito0@gmail.com)

**Pedidos:** 974533582

  
Angelo Vito Guerrero Nuñez  
RUC. 10434720562

000051



# Leica FlexLine TS07



**Leica**  
Geosystems

## MEDICIÓN ANGULAR

Precisión Hz y V

Absoluto, continuo, diametral

1" / 2" / 3" / 5" / 7"

- Resolución de la pantalla: 0.1" (0.1 mgon)
- Compensación de cuadruple eje
- Configuración de precisión del compensador: 0.5" / 1" / 1.5" / 2"
- Alcance del compensador: ± 4'
- Resolución del nivel electrónico: 2"
- Sensibilidad del nivel esférico: 6" / 2 mm

## Medición de distancias

Alcance

- Prisma (GPR1 / GPR10): 1.5 m a 3.500 m
- Prisma GPR1 (modo de largo alcance): > 10.000 m

Sin Prisma / A cualquier superficie

- R500
- R1000

Normal (a prisma)

- Mas preciso / Una vez: 1 mm + 1.5 ppm (normalmente 2.4 st)
- Preciso y rápido / Una vez y rápido: 2 mm + 1.5 ppm (normalmente 2 st)

Precisión / Tiempo de Medición

- Seguimiento / Continuo: 3 mm + 1.5 ppm (normalmente < 0.15 s)
- Promedio: 1 mm + 1.5 ppm
- Modo de largo alcance / > 4 m: 5 mm + 2 ppm (normalmente 2.5 s)

Sin Prisma / A cualquier superficie

- 0 m - 500 m: 2 mm + 2 ppm (normalmente 3 - 6 s)
- > 500 m: 4 mm + 2 ppm (normalmente 3 - 6 s)
- A 30 m: 7 mm x 10 mm
- A 50 m: 8 mm x 20 mm
- A 100 m: 16 mm x 25 mm

Tamaño del punto láser

Aumento: 30x

Objetivo

- Poder de resolución: 3"
- Alcance de enfoque: 1.55 m a 5.08 m al infinito
- Campo visual: F30°: 1.66 gon / 2.7 m a 100 m

## EXTRAS

Pantalla y teclado

3,5" (pulgadas), 320 x 240 px QVGA, color, táctil, 28 teclas<sup>1)</sup>

Segundo teclado

Tecla de iluminación

Manejo

- Accionamientos para Hz y V
- Pulsador de activación: definible por el usuario con 2 funciones

Alimentación

Batería intercambiable Li-Ion<sup>2)</sup>

- Autonomía de uso con GEB361
- Autonomía de uso con GEB321

hasta 30 h

hasta 15 h

Tiempo de carga con

- Cargador GKL341 para GEB361 / GEB321
- Cargador GKL311 para GEB361 / GEB321

3 h 30 min / 3 h  
6 h 30 min / 3 h 30 min

Tensión de fuente de alimentación externa

- Tensión nominal: 13.0 V CC y 16 W max
- Memoria interna: 2 GB Flash

Almacenamiento de datos

- Tarjeta de memoria: tarjeta SD 1 GB o 8 GB
- Memoria USB: 1 GB

Procesador

- TI OMAP4430 1GHz Dual-core ARMv7, Cortex™ A9 / MPCore™
- Sistema operativo: Windows E67

Interfaces

RS232<sup>3)</sup>, dispositivo USB

Bluetooth<sup>®</sup>, WLAN<sup>®</sup>

Cobertura lateral de datos móviles: LTE Modem para acceso a Internet

Luces Guía de Replanteo (EGL)

- Rango de trabajo: 5 m a 150 m
- Precisión en la posición: 5 cm a 100 m
- Longitud de onda emisor: 637 nm / 593 nm

(R1000)

Precisión

Plomada láser (Laserclass 2)

- Desviación de la línea de la plomada: 1.5 mm a una altura del instrumento de 1.5 m
- Diámetro del punto láser: 2.5 mm a una altura del instrumento de 1.5 m

Módulo AutoHeight para la medición automática de la altura de los instrumentos (Laserclass 2)

Precisión

- Precisión en la distancia: 1.0 mm (1 sigma)
- Alcance: 0.7 m a 2.7 m

Peso

4,3 - 4,5 kg

Especificaciones ambientales<sup>4)</sup>

- Rango de temperaturas de trabajo: -20 °C a 450 °C
- Versión Arctic: -35 °C a 450 °C
- Polvo / Agua (IEC 60529): Humedad: 100% / 95%, sin condensación
- Estandar militar: MIL-STD-883C, método 500.5


**Angelo Vito Guerrero Nuñez**  
RUC. 10434720562

770000

## Leica FlexLine TS03/TS07/TS10 Estaciones totales manuales



FlexLine



Las nuevas estaciones totales manuales de alta calidad Leica FlexLine TS03, TS07 y TS10 se basan en un concepto de producto probado que lleva casi 200 años revolucionando el mundo de la topografía y la medición. El software Leica FlexField (TS03/TS07), fácil de usar y familiar, le ayuda a realizar tareas de topografía y replanteo de forma sencilla y eficiente. FlexLine TS10 está equipado con el software de campo Leica Captivate, que le permite conectarse al moderno flujo de datos en 3D, incluyendo la codificación y el trabajo en línea mejorados. Las nuevas estaciones totales manuales Leica FlexLine funcionan de forma fiable y ofrecen resultados precisos incluso en entornos difíciles.


### LEICA FLEXLINE TS03/TS07/TS10 ESTACIONES TOTALES MANUALES

- **Trabaje más rápido:** Mida más puntos al día gracias a los procedimientos de medición y replanteo más rápidos (tornillos sin fin, tecla de función, movimientos a ambos lados y más), con el apoyo del software de Leica Geosystems, muy fácil de usar.
- **Utilícelas sin problemas:** Aumente la productividad y minimice el tiempo de inactividad confiando en instrumentos que funcionan y cuentan con una red global de servicio y asistencia.
- **Elija productos que se construyen para durar:** Incluso después de años de uso en condiciones difíciles (como barro, polvo, lluvia, calor y frío extremos), las estaciones totales FlexLine siguen funcionando con el mismo alto nivel de precisión y fiabilidad.
- **Ahorre tiempo con AutoHeight:** Esta función revolucionaria permite a las estaciones totales manuales medir, leer y ajustar automáticamente la altura del instrumento. De esta forma se minimizan los errores y se agiliza el proceso de estacionamiento en obra.
- **Controle su inversión:** Fiabilidad, rapidez y durabilidad garantizan una menor inversión a lo largo de la vida útil del producto.

# Leica FlexLine TS03/TS07/TS10



Leica FlexLine TS03



Leica FlexLine TS07



Leica FlexLine TS10

MEDICIÓN ANGULAR				
Precisión HZ y V	Absoluto, continuo, diametral <sup>1</sup>	2" / 3" / 5"	1" / 2" / 3" / 5" / 7"	1" / 2" / 3" / 5"
	<ul style="list-style-type: none"> <li>Resolución de la pantalla: 0,1" (0,1 mgon)</li> <li>Compensación de cuádruple eje</li> <li>Configuración de precisión del compensador: 0,5" / 1" / 1,5" / 2"</li> <li>Alcance del compensador: +/- 4'</li> <li>Resolución del nivel electrónico: 2"</li> <li>Sensibilidad del nivel esférico: 6" / 2 mm</li> </ul>	✓	✓	✓
Medición de distancias				
Alcance	<ul style="list-style-type: none"> <li>Prisma (GPR1, GPH1P): 1,5 m a 3,500 m</li> <li>Prism GPR1 (modo de largo alcance) &gt; 10.000 m</li> <li>Sin Prisma / A cualquier superficie</li> <li>R500<sup>3</sup></li> <li>R1000<sup>4</sup></li> </ul>	✓	✓	✓
	Normal (a prisma)			
	<ul style="list-style-type: none"> <li>Más preciso / Una vez: 1 mm + 1,5 ppm (normalmente 2,4 s)</li> <li>Preciso y rápido / Una vez y rápido: 2 mm + 1,5 ppm (normalmente 2 s)</li> </ul>	✓	✓	✓
Precisión / Tiempo de Medición	<ul style="list-style-type: none"> <li>Seguimiento / Continuo: 3 mm + 1,5 ppm (normalmente &lt; 0,15 s)</li> <li>Promedio: 1 mm + 1,5 ppm</li> <li>Modo de largo alcance / &gt; 4 km: 5 mm + 2 ppm (normalmente 2,5 s)</li> <li>Sin Prisma / A cualquier superficie</li> <li>0 m - 500 m: 2 mm + 2 ppm (normalmente 3 - 6 s)</li> <li>&gt; 500 m: 4 mm + 2 ppm (normalmente 3 - 6 s)</li> </ul>	✓	✓	✓
Tamaño del punto láser	<ul style="list-style-type: none"> <li>A 30 m: 7 mm x 10 mm</li> <li>A 50 m: 8 mm x 20 mm</li> <li>A 100 m: 16 mm x 25 mm</li> <li>Aumento: 30x</li> <li>Poder de resolución: 3"</li> <li>Alcance de enfoque: 1,55 m/5,08 ft al infinito</li> <li>Campo visual: 1°30' / 1,66 gon / 2,7 m a 100 m</li> </ul>	✓	✓	✓
Objetivo		✓	✓	✓
GENERAL				
Pantalla y teclado		3,5" (pulgadas), 320 x 240 px QVGA, escala de grises, 28 teclas <sup>5a</sup>	3,5" (pulgadas), 320 x 240 px QVGA, color, táctil, 28 teclas <sup>5b</sup>	5" (pulgadas), 800 x 480 píxels WVGA, color, táctil, 25 teclas <sup>5b</sup> , (opcional <sup>5c</sup> : 37 teclas, incluyendo teclas de función)
	Segundo teclado	X	•	•
	Tecla de iluminación	X	•	•
Manejo	<ul style="list-style-type: none"> <li>Accionamientos para HZ y V</li> <li>Pulsador de activación: definible por el usuario con 2 funciones</li> </ul>	✓	✓	✓
Alimentación	<ul style="list-style-type: none"> <li>Batería intercambiable Li-Ion<sup>6</sup></li> <li>Autonomía de uso con GEB361</li> <li>Autonomía de uso con GEB331</li> <li>Tiempo de carga con</li> <li>Cargador GKL341 para GEB361 / GEB331</li> <li>Cargador GKL311 para GEB361 / GEB331</li> <li>Tensión de fuente de alimentación externa</li> <li>Tensión nominal 13,0 V CC y 16 W máx.</li> <li>Memoria interna: 2 GB Flash</li> <li>Tarjeta de memoria: Tarjeta SD 1 GB o 8 GB</li> <li>Memoria USB: 1 GB</li> <li>TI OMAP4430 1GHz Dual-core ARM® Cortex™ A9 MPCore™</li> <li>Sistema operativo - Windows EC7</li> </ul>	hasta 30 h hasta 15 h	hasta 30 h hasta 15 h	hasta 18 h hasta 9 h
		3 h 30 min / 3 h 6 h 30 min / 3 h 30 min	3 h 30 min / 3 h 6 h 30 min / 3 h 30 min	3 h 30 min / 3 h 6 h 30 min / 3 h 30 min
Almacenamiento de datos		✓	✓	✓
Procesador		✓	✓	✓
Interfaces	<ul style="list-style-type: none"> <li>RS232<sup>7</sup>, dispositivo USB</li> <li>Bluetooth®, WLAN<sup>8</sup></li> <li>Cobertura lateral de datos móviles: LTE-Módem para acceso a Internet</li> </ul>	X X X	✓ ✓ •	✓ ✓ •
Luces Guía de Replanteo (EGL)	<ul style="list-style-type: none"> <li>Rango de trabajo: 5 m a 150 m</li> <li>Precisión en la posición: 5 cm a 100 m</li> <li>Longitud de onda rojo/naranja: 617 nm / 593 nm</li> </ul>	X	✓ (R1000)	✓ (R1000)
Piomada láser (Laserclass 2)	<ul style="list-style-type: none"> <li>Desviación de la línea de la plomada: 1,5 mm a una altura del instrumento de 1,5 m</li> <li>Diámetro del punto láser: 2,5 mm a una altura del instrumento de 1,5 m</li> </ul>	✓	✓	✓
Módulo AutoHeight para la medición automática de la altura de los instrumentos (Laserclass 2)	<ul style="list-style-type: none"> <li>Precisión</li> <li>Precisión en la distancia: 1,0 mm (1 sigma)</li> <li>Alcance: 0,7 m a 2,7 m</li> </ul>	X	•	✓
Peso		4,3 kg	4,3 - 4,5 kg	4,4 - 4,9 kg
Especificaciones ambientales <sup>10</sup>	<ul style="list-style-type: none"> <li>Rango de temperaturas de trabajo: -20 °C a +50 °C</li> <li>Versión Arctic: -35 °C a +50 °C</li> <li>Pocho / Agua (IEC 60529) / Humedad: IP66 / 95 %, sin condensación</li> <li>Estándar militar 810G, método 506.5</li> </ul>	✓ ✓ ✓ ✓	✓ ✓ ✓ ✓	✓ ✓ ✓ ✓

## Legenda:

- 1" (0,3 mgon), 2" (0,6 mgon), 3" (1 mgon), 5" (1,5 mgon), 7" (2 mgon)
2. Precisión angular / Configuración de precisión del compensador: 1" / 0,5" (0,2 mgon), 2" / 0,5" (0,2 mgon), 3" / 1,0" (0,3 mgon), 5" / 1,5" (0,5 mgon), 7" / 2,0" (0,7 mgon)
3. R500: Gris Kodak 90% reflectante (1,5 m a > 500 m), gris Kodak 18% reflectante (1,5 m a > 200 m)
4. R1000: Gris Kodak 90% reflectante (1,5 m a > 1000 m), gris Kodak 18% reflectante (1,5 m a > 500 m)
5. (a) Cara I estándar, (b) Cara I opcional, (c) Cara I opcional, cara II opcional

6. Medición de distancia/ángulo cada 30 segundos
7. LEMO-0 de 5 pines para alimentación, comunicación y transferencia de datos
8. Para la comunicación y la transferencia de datos
9. Para el acceso a Internet, la comunicación y la transferencia de datos, el alcance de WLAN es de hasta 200 m
10. Temperatura de almacenamiento: -40 °C a +70 °C



Radiación láser, evitar la exposición directa a los ojos.  
Láser clase 3R de acuerdo con IEC 60825-1:2014.

Las marcas registradas de Bluetooth® son propiedad de Bluetooth SIG, Inc. Windows es una marca registrada de Microsoft Corporation. Otras marcas y nombres comerciales pertenecen a sus respectivos propietarios.

Copyright Leica Geosystems AG, 9435 Heerbrugg, Switzerland. Todos los derechos reservados. Impreso en Suiza - 2018. Leica Geosystems es parte de Hexagon. 876713es -01.19

**Leica Geosystems AG**


Heinrich-Wild-Strasse  
9435 Heerbrugg, Suiza  
+41 71 727 31 31

- when it has to be right



**Leica**  
Geosystems

## Accesorios para Leica TS03/TS07/TS10 Estación total manual R500

**Prisma:**




**Varillas para prismas:**




- when it has to be right

**Leica**  
Geosystems

## Trípode de aluminio:



  
Angelo Vito Guerrero Nunez  
RUC: 10434720562

**AG**  
ANGELO GUERRERO  
SOLUCIONES  
EMPRESARIALES



Leica FlexLine TS03



Leica FlexLine TS07



Leica FlexLine TS10

- when it has to be right

**Leica**  
Geosystems



## Declaración Jurada

19 De Mayo del 2023

Sr. Alcalde Econ. Edwin Cabrera Cortes.  
Municipalidad Distrital de Quellouno

Por medio del presente yo, Angelo Vito Guerrero Nuñez, identificado con DNI. 43472056, domiciliado en San Martin de putucisi s/n Quellouno provincia de La Convención del departamento de Cusco, declaro bajo juramento que el producto de la orden n. 1288 consta de garantía de fábrica y que se entregara a nombre de la Municipalidad Distrital de Quellouno, por un plazo de 2 años. Y de este modo pueda ser utilizado en coordinación directa con la Planta Principal del producto de tal manera que si la maquina presenta algún desperfecto de fábrica, esta garantía cubrirá los gastos de reparación y/o cambio en el producto de ser necesario durante el periodo establecido dentro de los parámetros estipulados en las especificaciones técnicas del producto, así mismo recalcar la LEY Nº 29571 por la cual acogemos lo expuesto.



Angelo Vito Guerrero Nuñez  
RUC. 10434720562

# Leica Geosystems

## Certificado de Calibración Blue

El Certificado de Calibración Blue" sin valores de medición, emitido por un Servicio Técnico Autorizado.

<b>Producto:</b>	TS07 1" R500	<b>No. de Certificado:</b>	3327532-23112022
<b>No. Artículo:</b>	868848	<b>Fecha de Inspección:</b>	23 de Noviembre, 2022
<b>No. de Serie:</b>	3327532	<b>No. de Orden:</b>	896895
<b>No. de Equipo:</b>	30006247	<b>No. de Pedido:</b>	022-895/22
<b>Emitido por:</b>	Servicio Técnico Autorizado COSOLA GROUP SAC. Av. Petit Thouars 1439 Santa Beatriz – Lima Perú	<b>Solicitado por:</b>	GUERE BUSINESS GROUP S.A.C. RUC:20608300415.

**MODELO DE CERTIFICACION BLUE**

Cliente: CONSORCIO NATIVIDAD DE CHINCHERO  
RUC.:20608300415.

### Conformidad

El Certificado de Calibración Blue sin valores de medición, emitido por el Fabricante, corresponde con la declaración de conformidad de acuerdo con la ISO/IEC 17050-1.

### Certificado

Por la presente, certificamos que el producto descrito ha sido testeado y cumple con las especificaciones del producto. El equipo patrón utilizado para el test tiene trazabilidad con los estándares nacionales o con procedimientos reconocidos. Así lo establece nuestro Sistema de Calidad, auditado y certificado ISO 9001.



COSOLA GROUP SAC.

Pedro Andía Girao  
Jefe Dpto. Técnico

23 de Noviembre del 2022

Piero V. Flores Quispe  
Técnico Responsable

No. de Certificado 3327532-23112022

No. Art 5003367

Este Certificado no puede ser reproducido parcialmente ni en su totalidad, sin previa aprobación escrita de la entidad emisora.

Page 1/1

COSOLA GROUP S.A.C.  
Av. Petit Thouars 1439  
Santa Beatriz – Lima Perú  
945160644 / 990314989  
Telf.: 01-3081396 Anexo 201  
[www.cosola.com](http://www.cosola.com)



# Municipalidad Distrital de Quelluno

"Año de la Unidad, la Paz y el Desarrollo"

CUSCO - PERÚ



## ANEXO N° 05

### DECLARACIÓN JURADA PARA CONTRATACION POR MONTOS IGUALES O INFERIORES A 8 UIT

El que suscribe, ANGELO VITO GUERRERO NUÑEZ, representante legal de la Empresa  
identificado con DNI N° 43472056, con RUC N°  
10434720562, domiciliado en: SR. MARTIN 9N POTUCASI, distrito de  
QUELLUNO, Provincia de LA CONVENCIÓN, departamento de CUSCO,  
declaro bajo juramento que:


1. No tener impedimento para postular en el procedimiento de selección ni para contratar con el Estado, conforme al artículo 11 de la Ley de Contrataciones del Estado.
2. Conocer, aceptar y someterme a las condiciones y reglas de la presente contratación.
3. Ser responsable de la veracidad de los documentos e información que presento para la contratación.
4. No haber incurrido y me obligo a no incurrir en actos de corrupción, así como respetar el principio de integridad.
5. Comprometerme a mantener la cotización presentada durante la presente contratación y a perfeccionar el contrato, en caso de resultar favorecido con la contratación.
6. No percibir doble percepción de ingresos, independientemente de la denominación que se le otorgue, salvo que provenga de la actividad docente o dietas por participación en uno de los directorios de entidades o empresas públicas.
7. No contar con parientes hasta el segundo grado de consanguinidad y segundo de Afinidad, y/o cónyuge que a la fecha se encuentren prestando servicios en la Municipalidad Distrital de Quelluno.
8. No encontrarme en una situación de conflicto de intereses de índole económica, política, familiar, sentimental o de otra naturaleza que puedan afectar la contratación.
9. Conocer las sanciones contenidas en la Ley de Contrataciones del Estado y su Reglamento, así como las disposiciones aplicables en la Ley N° 27444, Ley del Procedimiento Administrativo General.

Quelluno, 19 de Mayo del 2023

  
Angelo Vito Guerrero Nuñez  
RUC: 10434720562

Firma, Nombres y Apellidos del postor o  
Representante legal, según corresponda

50022



# Municipalidad Distrital de Quellouno

"Año de la Unidad, la Paz y el Desarrollo"

CUSCO - PERÚ



ANEXO N° 06

## DECLARACIÓN JURADA DE CONSENTIMIENTO DE DILIGENCIA DE NOTIFICACIÓN VÍA CORREO ELECTRÓNICO

El que se suscribe, ANGELO VITO GUERRERO NUÑEZ, postor y/o Representante Legal de ..... identificado con D.N.I. N° 43472056, con domicilio SAN MARTIN S/N POTOSI - Quellouno - LO CONDESA con correo electrónico ANGELOVITO@GMAIL.COM.

DECLARO BAJO JURAMENTO que:

Si autorizo que se me notifiquen al correo electrónico antes indicado las siguientes actuaciones:

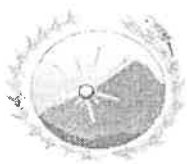
1. Solicitud de cotización.
2. Notificación de la orden de compra u orden de servicio.
3. toda comunicación, carta, solicitud, y otros en lo relacionado a la etapa de ejecución contractual y controversias que pudiesen presentarse.

Quellouno, 19 de MAYO del 2023

Angelo Vito Guerrero Nuñez  
RUC: 10434720562

Firma, Nombres y Apellidos del postor o Representante legal, según corresponda

70000



# Municipalidad Distrital de Quellouno

"Año de la Unidad, la Paz y el Desarrollo"

CUSCO - PERÚ



ANEXO N°07

## DECLARACION JURADA DE CUMPLIMIENTO DE CONDICIONES PARA LA APLICACIÓN DE LA EXONERACION Y GOZAR DEL BENEFICIO DEL IGV.

Señores:

MUNICIPALIDAD DISTRITAL DE QUELLOUNO

De mi consideración,

Mediante el presente el suscrito, y/o representante legal de la empresa con N° RUC: 10434720562 con dirección fiscal SA MONTAÑA PUTUCUSI - QUELLOUNO - LA CONDESA declaro bajo juramento que gozo del beneficio de la exoneración del IGV previsto en la ley N° 27037, Ley de Promoción de la Inversión de la Amazonía, dado que cumplo con las condiciones siguientes:

1. Que el domicilio fiscal de la empresa se encuentra ubicada en la amazonia y coincide con el lugar establecido como sede central (donde tiene su administración y lleva su contabilidad);
2. Que la empresa se encuentra inscrita en las oficinas registrales de la amazonia
3. (exigible en caso de personas jurídicas);
4. Que, al menos el setenta por ciento (70%) de los activos fijos de la empresa se encuentra en la amazonia; y Que la empresa no produce y/o presta servicios fuera de la amazonia.

Quellouno, 19 de Mayo del 2023

  
Angelo Vito Guerrero Nuñez  
RUC: 10434720562

Firma, Nombres y Apellidos del postor o  
Representante legal, según corresponda

00000

## CARTA DE AUTORIZACIÓN PAGO CCI

Quellouno, 19 de Mayo del 2023

Señor:

ALCALDE DE LA MUNICIPALIDAD DISTRITAL DE QUELLOUNO

Presente:

Asunto: **AUTORIZACIÓN PARA PAGO CON ABONO EN CUENTA CCI**

Por medio del presente, comunico a Ud. que mi número de Cuenta Interbancaria (CCI), en soles del BANCO BCP.

PROVEEDOR : Angelo Vito Guerrero Nuñez  
RUC N° : 10434720562  
TLF N° : 974533582  
CCI N° : 00228510468566305859

En tal sentido, agradeceré se sirva a disponer lo conveniente para los pagos a mi nombre sean abonados en la cuenta que corresponde el indicado CCI.

Atentamente;



Angelo Vito Guerrero Nuñez  
RUC: 10434720562

NOMBRE, FIRMA Y SELLO

000000





**FICHA RUC : 10434720562**  
**GUERRERO NUÑEZ ANGELO VITO**

**CIR- COMPROBANTE DE INFORMACIÓN REGISTRADA**

**Número de Transacción : 67256975**

#### Información General del Contribuyente

Apellidos y Nombres ó Razón Social : GUERRERO NUÑEZ ANGELO VITO  
 Tipo de Contribuyente : 02-PERSONA NATURAL CON NEGOCIO  
 Fecha de Inscripción : 23/02/2015  
 Fecha de Inicio de Actividades : 23/02/2015  
 Estado del Contribuyente : ACTIVO  
 Dependencia SUNAT : 0093 - I.R.CUSCO-MEPECO  
 Condición del Domicilio Fiscal : HABIDO  
 Emisor electrónico desde : 23/02/2015  
 Comprobantes electrónicos : RECIBO POR HONORARIO (desde 23/02/2015),FACTURA (desde 27/03/2023)

#### Datos del Contribuyente

Nombre Comercial : -  
 Tipo de Representación : -  
 Actividad Económica Principal : 4659 - VENTA AL POR MAYOR DE OTROS TIPOS DE MAQUINARIA Y EQUIPO  
 Actividad Económica Secundaria 1 : -  
 Actividad Económica Secundaria 2 : -  
 Sistema Emisión Comprobantes de Pago : MANUAL  
 Sistema de Contabilidad : MANUAL  
 Código de Profesión / Oficio : 99- PROFESION U OCUPACION NO ESPECIFICADA  
 Actividad de Comercio Exterior : SIN ACTIVIDAD  
 Número Fax : -  
 Teléfono Fijo 1 : -  
 Teléfono Fijo 2 : -  
 Teléfono Móvil 1 : 84 - 974533582  
 Teléfono Móvil 2 : -  
 Correo Electrónico 1 : artenplato@hotmail.com  
 Correo Electrónico 2 : -

#### Domicilio Fiscal

Actividad Económica : 4659 - VENTA AL POR MAYOR DE OTROS TIPOS DE MAQUINARIA Y EQUIPO  
 Departamento : CUSCO  
 Provincia : LA CONVENCIÓN  
 Distrito : QUELLOUNO  
 Tipo y Nombre Zona : OTR. SAN MARTIN PUTUCUSI  
 Tipo y Nombre Vía : OTR. LA CONVENCIÓN  
 Nro : 306  
 Km : -  
 Mz : -  
 Lote : -  
 Dpto : -  
 Interior : -  
 Otras Referencias : -  
 Condición del inmueble declarado como Domicilio Fiscal : PROPIO

#### Datos de la Persona Natural

Documento de Identidad : DNI/LE 43472056  
 Cond. Domiciliado : DOMICILIADO  
 Fecha de Nacimiento o Inicio Sucesión : 02/02/1986  
 Sexo : Masculino  
 Nacionalidad : PERUANA  
 País de procedencia : -

Angelo Vito Guerrero Nuñez  
 RUC: 10434720562

#### Registro de Tributos Afectos

Tributo	Afecto desde	Marca de Exoneración	Exoneración	
			Desde	Hasta
IGV - OPER. INT. - CTA. PROPIA	10/02/2023	-	-	-
RENTA-4TA. CATEGOR.-CTA.PROPIA	23/02/2015	-	-	-
RENTA - REGIMEN ESPECIAL	10/02/2023	-	-	-





RUC N° 10434720562

## REGISTRO NACIONAL DE PROVEEDORES

CON TANCIA DE IN CRIPCIÓN  
PARA ER PARTICIPANTE, PO TOR Y CONTRATI TA

**GUERRERO NUÑEZ ANGELO VITO**

Domiciliado en: CUSCO - CUSCO - SANTIAGO (Según información declarada en la SUNAT)

*Se encuentra con inscripción vigente en los siguientes registros:*

---

**PROVEEDOR DE BIENES**

Vigencia : Desde 13/07/2018

---

**PROVEEDOR DE SERVICIOS**

Vigencia : Desde 13/07/2018

---

FECHA IMPRESIÓN: 19/05/2023

**Nota:**

Para mayor información la Entidad deberá verificar el estado actual de la vigencia de inscripción del proveedor en la página web del RNP: [www.rnp.gob.pe](http://www.rnp.gob.pe) - opción Verifique su Inscripción.

Retornar



Imprimir

  
Angelo Vito Guerrero Nuñez  
RUC: 10434720562

30000

## ANEXO N° 02

## SOLICITUD DE COTIZACIÓN

1	Número y fecha del documento	Número	COTIZACION N°: 1288-2023		
		Fecha	19 - 05 - 2023		
2	Datos de la Entidad	Nombre de la Entidad	MUNICIPALIDAD DISTRITAL DE QUELLOUNO		
		RUC	20170327129		
		Dirección	CENTRO POBLADO DE QUELLOUNO - FRENTE A LA PLAZA DE ARMAS S/N		
		Teléfono(s)	-		
		Correo electrónico	logistica@municipellouno.gob.pe		
		Persona de contacto	ORGANO ENCARGADO DE LAS CONTRATACIONES		
3	Datos del proveedor	Nombre o razón social	ANGELO VITO GUERRERO NÚMERO		
		RUC	10434720562		
		Dirección	SAN MARTIN 3/4 - PITUCESI - QUELLOUNO		
		Teléfono(s)	974533582		
		Correo electrónico	ANGELOVITO06@GMAIL.COM		
		Representante o persona de contacto	ANGELO VITO GUERRERO NÚMERO		
4	Objeto de la contratación	Objeto de la contratación	BIENES		
		Descripción del objeto de la contratación	CONTRATACION DE ESTACION TOTAL PARA EL PROYECTO 0077- MEJORAMIENTO DE LOS SERVICIOS DE GESTION TERRITORIAL PARA EL DESARROLLO URBANO RURAL DEL DISTRITO DE QUELLOUNO - LA CONVENCION - CUSCO.		
		Se adjunta	Especificaciones técnicas	<input checked="" type="radio"/>	Términos de referencia
5	<b>Información complementaria</b> Se adjunta el formato de Cotización y Declaración Jurada (Anexo N° 3), para dar respuesta a este documento.				
6	<div style="text-align: center;">   <b>MUNICIPALIDAD DISTRITAL DE QUELLOUNO</b>  <b>LA CONVENCION - CUSCO</b>    <b>Econ. Fidel Tarco Quispe</b>  <b>JEFE DE LA UNIDAD DE LOGISTICA</b> </div>				
Nombre, firma y sello del funcionario responsable del órgano encargado de las contrataciones					

170000

## ANEXO N° 03

## COTIZACIÓN Y DECLARACIÓN JURADA DEL PROVEEDOR

1	Fecha del documento	19-05-2023		
2	<b>Cotización</b>			
	2.1	Descripción del objeto de la contratación	CONTRATACION DE ESTACION TOTAL PARA EL PROYECTO 0077- MEJORAMIENTO DE LOS SERVICIOS DE GESTION TERRITORIAL PARA EL DESARROLLO URBANO RURAL DEL DISTRITO DE QUELLOUNO - LA CONVENCION - CUSCO.	
	2.2	Cumplimiento de las especificaciones técnicas o términos de referencia, según corresponda	Si cumple	X
			No cumple	
	2.3	Monto total cotizado	S/65,399.00	
2.4	Detallar documentación adjunta, de ser el caso			
3	<b>Declaración jurada del proveedor</b>			
	<p>Acepto y me comprometo a mantener vigente esta oferta y a perfeccionar el contrato, en caso resultara favorecido con la buena pro, así como a cumplir con las especificaciones técnicas o términos de referencia del bien o servicio a contratar.</p> <p>Asimismo, declaro no encontrarme impedido para postular en el procedimiento de selección ni contratar con el Estado, conforme al artículo 11 de la Ley N° 30225, Ley de Contrataciones del Estado, así como que conozco las sanciones contenidas en dicha Ley, su Reglamento y la Ley N° 27444, Ley del Procedimiento Administrativo General.</p>			
4	 ..... Angelo Vito Guerrero Nunez RUC: 10434720562			
<b>Nombre, firma y sello del proveedor</b>				



MUNIQUELLO1 uno <muniqueello12023@gmail.com>

## Cotizacion N. 1288

1 mensaje

**angelo guerrero** <angelovito0@gmail.com>  
Para: muniquello12023@gmail.com

22 de mayo de 2023, 13:17



IMG\_20230522\_0001.pdf  
937K

00000