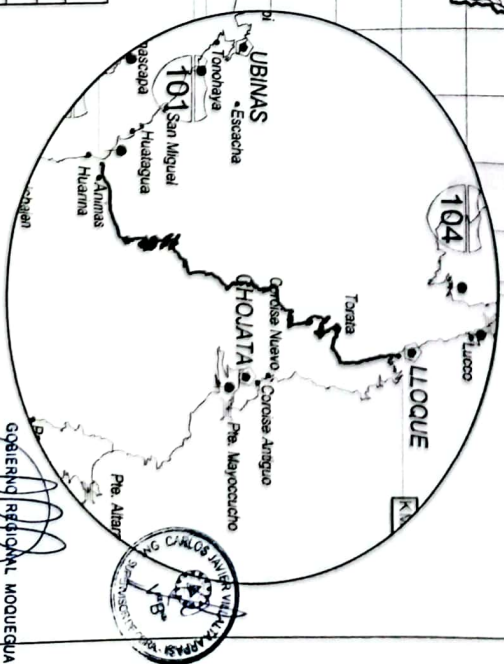
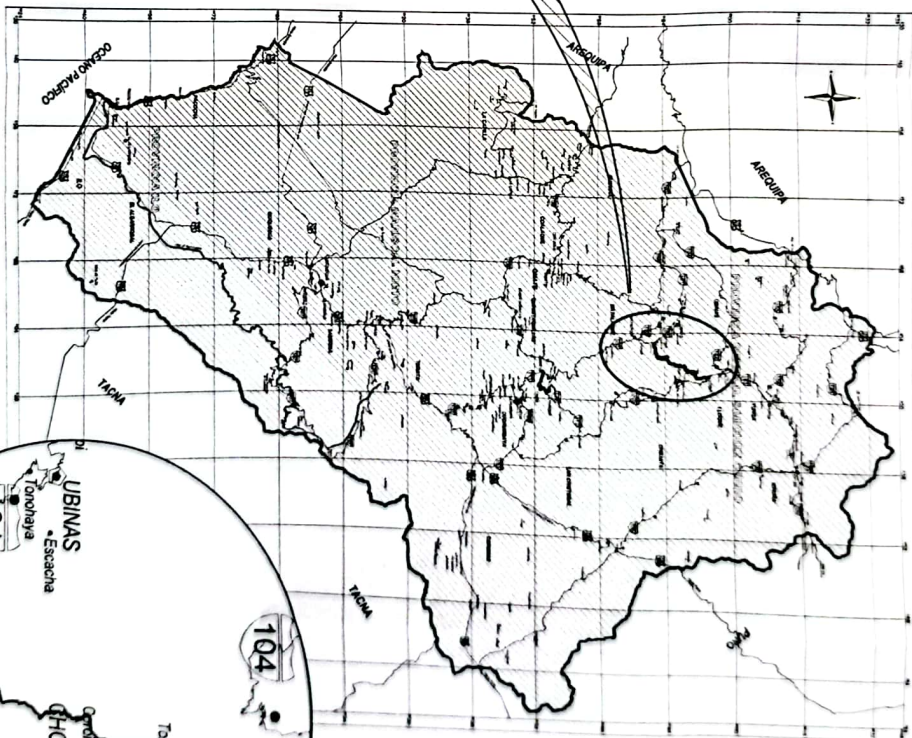


COORDENADAS DE CAMPAMENTO DE OBRA			
N° PUNTO	NORTE	ESTE	ELEVACION
01	8181253.32	313966.59	3187.05
02	8191241.72	313947.48	3208.06

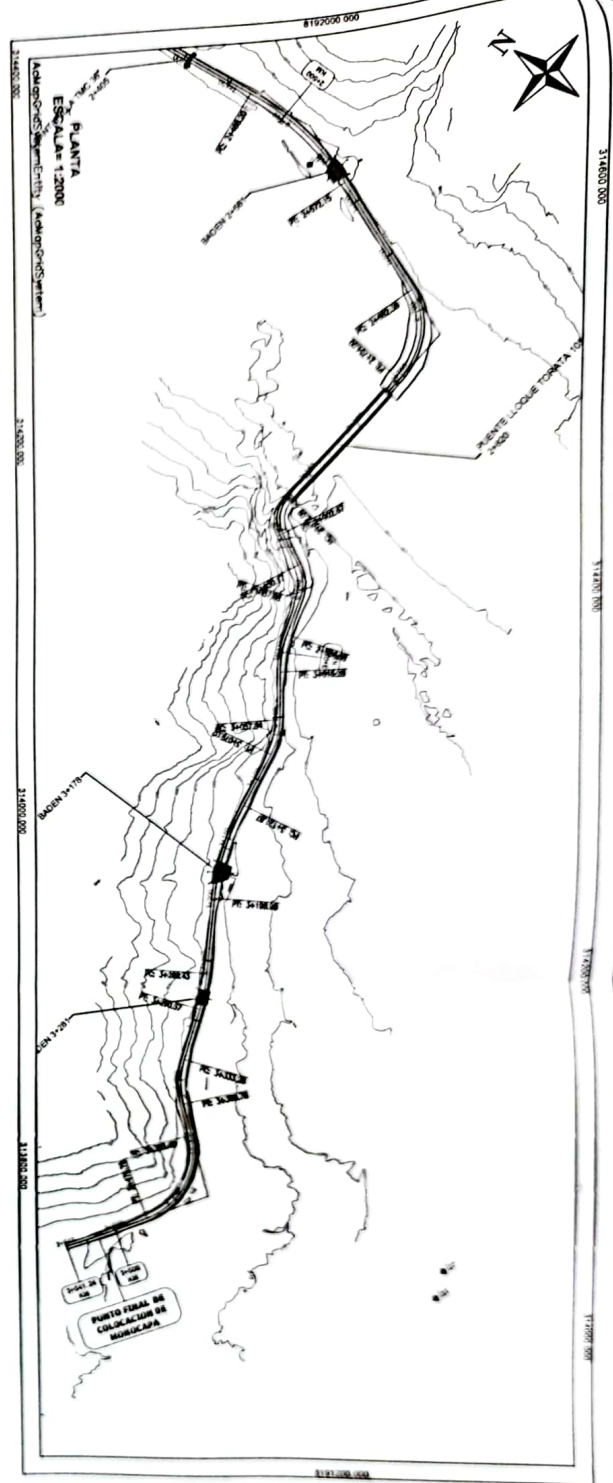


LEYENDA	
CARRETERA	—

LEYENDA

- ~~~~~ Asfaltada
- ~~~~~ Afirmada
- ~~~~~ Sin Afirmar
- ~~~~~ Tramo en Estudio
- ~~~~~ Ruta
- Capital Provincial
- Distrito
- Límite Departamental
- Límite Provincial

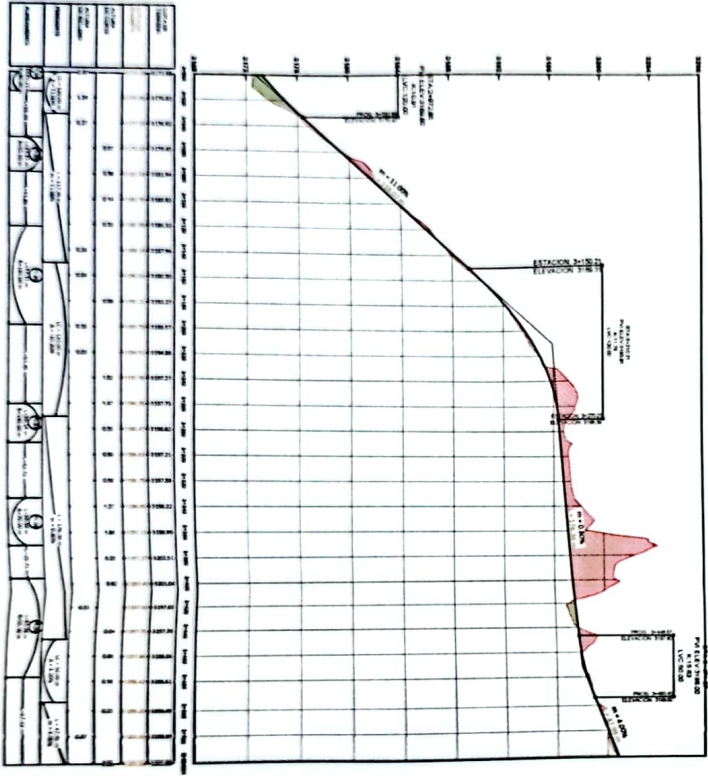
GOBIERNO REGIONAL MOQUEGUA
PARDO C. COAYLA FLORES
RESIDENTE DE OBRA
CIP: 159422



RELACION DE BMS				
Nº PUNTO	NORTE	ESTE	ELEVACION	DESCRIPCION
15	8191253.32	313966.59	3197.05	R@15
16	8191241.72	313947.48	3208.06	BM@16

LEYENDA	
	ESTACION
	ANCHO DE CARRETERA
	TIPO DE CARRETERA
	TIPO DE PAVIMENTO
	TIPO DE TERRENO
	ALINEAMIENTO
	INTERSECCION
	PUNTO DE PASADIZO
	TUNEL
	CURVA
	PENDIENTE
	ELEVACION
	DISTANCIA

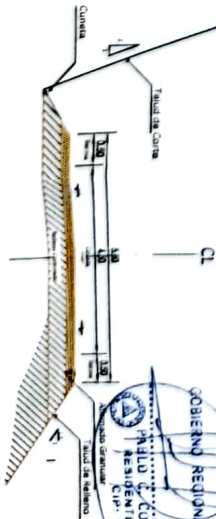
PERFIL LONGITUDINAL
ESC H=1:2000
ESC V=1:200



CUADRO DE AREAS

PROG.	LONGITUD (m)	ANCHO (m)	AREA (m²)	OBSERVACION
0+00 - 0+500	500	3.50	2750.00	
0+500 - 1+000	500	3.50	2750.00	
1+000 - 1+500	500	3.50	2750.00	
1+500 - 2+000	500	3.50	2750.00	
2+000 - 2+500	500	3.50	2750.00	
2+500 - 3+000	500	3.50	2750.00	
3+000 - 3+500	500	3.50	2750.00	
SUB TOTAL =				19250.00
PUNTE	16.30	5.50	90.25	SE RESTA
PTE LLOQUE	105.30	5.50	577.50	SE RESTA
TORATA				
AREA TOTAL =				18582.25

SECCION TIPOA CORTE A MEDIA LADERA EN ZONA LIBERAMENTE DRENADA



GOBIERNO REGIONAL MOQUEGUA
DIRECCION REGIONAL DE OBRAS PUBLICAS
PROYECTO DE OBRAS DE INFRAESTRUCTURA
CALLE 15427
CIP 15427
PP-04