

ACTA DE LIBRE DISPONIBILIDAD DEL TERRENO PARA LA CONSTRUCCION DEL SISTEMA DE RIEGO, CANTERAS, FUENTES DE AGUA Y BOTADEROS PARA EL PROYECTO "MEJORAMIENTO Y AMPLIACION DEL SERVICIO DE AGUA DE RIEGO EN LAS COMUNIDADES DE CHULLCUISA, SANTA ROSA, CUPISA, CHAMPACCOCHA, ANCATIRA, CHOCCECANCHA Y ARGAMA ALTA DISTRITOS DE SAN JERONIMO Y PACUCHA, PROVINCIA DE ANDAHUAYLAS-APURIMAC" CODIGO SNIP: 212745

En la comunidad de Chullcuisa, sector Central, distrito de San Jerónimo, provincia de Andahuaylas de la región de Apurímac, siendo horas 10:00 de la mañana del día domingo 08 del mes de abril del año 2018, los pobladores, Usuarios, Presidente del comité de regantes de la comunidad y/o sector involucrado, beneficiarios del proyecto "Mejoramiento y Ampliación del servicio de agua de riego en las comunidades de Chullcuisa, Santa Rosa, Cupisa, Champacocha, Ancatira, Choccecancha y Argama Alta Distritos de San Jerónimo y Pacucha, Provincia de Andahuaylas-Apurímac". Se reunieron en una asamblea para tomar acuerdos consensuados, en donde el presidente de la comunidad haciendo uso de la palabra informa sobre la creación del expediente técnico del proyecto, mencionando las necesidades y bondades de dicho proyecto recalcando los siguientes puntos:

PRIMERO.- Que siendo requisito indispensable para la sostenibilidad del proyecto se requiere a libre disponibilidad de los terrenos que han de emplazarse de acuerdo al planteamiento técnico del expediente técnico para la construcción y la reubicación de los reservorios, cámaras de carga, líneas de conducción, líneas de distribución, colocación de hidrantes, canteros, fuentes de agua, y botaderos, y que para ello los beneficiarios deben tener el conocimiento pleno de la ubicación de cada estructura, de acuerdo a los planos presentados con el sistema propuesto en el expediente técnico y expuesto en la reunión materia de esta acta.

SEGUNDO.- Así mismo se informa al pleno que durante la ejecución de la obra, la entrega de los terrenos deberá ser en forma voluntaria, de acuerdo a lo dispuesto en el planteamiento hidráulico, referido a todo el sistema de riego que será instalado en el sector correspondiente, con la red principal y laterales, entubado hasta los hidrantes, siendo conocedores los beneficiarios y afectados que deben acceder en cesión de uso de sus respectivos terrenos para la ejecución de dicha obra y el área que se requiera para la ejecución de dicho proyecto en el tiempo de la vida útil del mismo.

TERCERO.- Asimismo se consulta que los terrenos en mención, no presentan problemas de expropiaciones por parte de terceros, ni por el estado Peruano.

Después de un debate participativo e intercambio de opiniones, del total de beneficiarios, y como resultado de la votación el 7% de los asistentes ACORDARON lo siguiente:



PRIMERO.- Se comprometen a que los terrenos que conforman el sistema de riego gozan de libre disponibilidad y que durante la ejecución de la obra, la entrega de los terrenos será en forma voluntaria, de acuerdo a lo dispuesto en el planteamiento hidráulico, del




Sistemas de riego que será instalado en el sector correspondiente, con las redes principales y laterales, entubado hasta los rchantes, siendo conocidos los beneficiarios y afectados que acuden en cesión de uso de sus respectivos terrenos para la ejecución de la obra, así como el área que se requiere para la ejecución de la estructura en el tiempo de la vida útil del mismo.



SEGUNDO.- Así mismo se acuerda también que los terrenos donde se tienen proyectados las estructuras hidráulicas, no presentan problemas de expropiaciones por parte de terceros, ni por el estado peruano y reencuentran libros de reclamos por terceros.

No habiendo mas puntos que desarrollar, se procedió a la lectura de la presente acta de Compromiso y en señal de su conformidad firman al pie de la presente acta, siendo aproximadamente las 12:00 horas del día Domingo 08 del mes de abril del 2018.







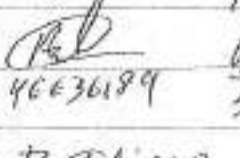



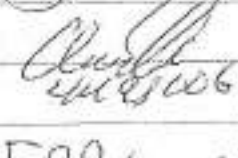






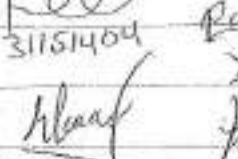


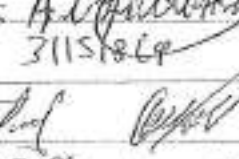
















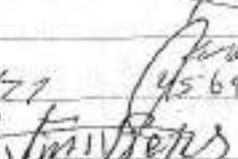




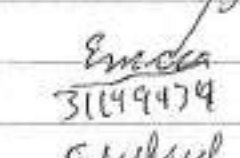



















31141822

80069624

31146396

Maff  
42483621

Sotola  
40276249

199

Vittoria  
5084454

Audule  
80066821

Batista  
44148592

44738658

Stull  
45661613

44899290

80447039

02490035

31127814

31159408

31125712

31149173

31171938

31183446

31151731

31150138

42005927

31190225

31183231

31150472

70396333

47825550

4587720

31169925

Edith Co S.  
44447831

Julia Torres  
31180132

80068842

47675306

31180906

31180044

31176200

37167758

42690137

Claudio Soto

31165314

31151346

Lucila Yañón de Alvarado

31152342

3115419848

31151473

31151927

31164267

CERTIFICO Que la presente copia  
fotostática guarda absoluta conformidad  
con su original que he tenido a la vista.

18-04-2018



*[Signature]*  
Dennis VARGAS SALAS  
JUEZ DE PAZ DE 1ª INSTANCIA  
SAN JERÓNIMO