

FORMATO N° 11

ACTA DE APERTURA DE SOBRES, EVALUACIÓN DE LAS OFERTAS Y CALIFICACIÓN:  
BIENES

(PARA PROCEDIMIENTOS CUYA PRESENTACIÓN DE OFERTAS SE REALIZA EN ACTO PRIVADO)

1 NÚMERO DE ACTA

01- ADJUDICACION SIMPLIFICADA N°088-2024-GRSM/CS-1 - PRIMERA CONVOCATORIA

2 SOBRE LA INFORMACIÓN GENERAL

En, Moyobamba a los **03.02.2025 AL 27.02.2025**, en el local de la Oficina de Logística del Gobierno Regional de San Martín, se reunieron los miembros del comité de selección designados mediante **Formato N°04-139-2024-GRSM/ORA**, en el cual se **reconformado comité de selección con Formato N°04-02-2025-GRSM/ORA**, encargado de la preparación, conducción y realización del procedimiento de selección de **ADJUDICACIÓN SIMPLIFICADA N°088-2024-GRSM/CS-1 - PRIMERA CONVOCATORIA**, cuyo objeto de convocatoria es la **CONTRATACIÓN DE BIENES - ADQUISICIÓN DE TRES (03) EQUIPO DE POSICIONAMIENTO – GPS PARA LA IMPLEMENTACION DEL EQUIPO TÉCNICO, ENCARGADO DE REALIZAR ACCIONES EN EL MARCO DE LA ZONIFICACIÓN ECOLÓGICA Y ECONÓMICA PARA EL PROYECTO DE INVERSIÓN CON CUI N° 2519455 – “MEJORAMIENTO DE LOS SERVICIOS DE INFORMACIÓN DE LA ZEE EN LAS 10 PROVINCIAS DEL DEPARTAMENTO DE SAN MARTÍN”**, a fin de efectuar la APERTURA, ADMISIÓN, EVALUACIÓN DE LAS OFERTAS presentadas y CALIFICACIÓN de la oferta correspondiente según orden de prelación.

3 SOBRE EL QUORUM Y LOS MIEMBROS PARTICIPANTES DE LA SESIÓN (DE CORRESPONDER)

El quorum necesario que exige la normativa de contrataciones del Estado, se logró con la presencia de los siguientes miembros:

Presidente	CARLOS VILLAVICENCIO VASQUEZ - DNI N° 42857200	Titular	X	Dependencia:	AUTORIDAD REGIONAL AMBIENTAL
		Suplente			
Primer Miembro	LUIS ENRIQUE PAREDES TUANAMA - DNI N° 42386030	Titular	X	Dependencia:	AUTORIDAD REGIONAL AMBIENTAL
		Suplente			
Segundo Miembro	OLINDA GUERRERO SANTA CRUZ - DNI N° 45089527	Titular	X	Dependencia:	Oficina de Logística
		Suplente			

4 DETALLE DE LOS PARTICIPANTES

De acuerdo con el cronograma establecido en las bases, se registraron a través del SEACE como participantes los siguientes proveedores:

N°	Nombre o razón social del participante	RUC
1	ISETEK S A	20100862132
2	GEO SYSTEMS S.A.C.	20158165113
3	COMERCIAL EL CHOTANITO SOC. RESP. LTDA.	20369007760
4	LA CASITA DE LA COMPUTADORA S.R.LTDA.	20404135377
5	ORBES AGRICOLA S.A.C	20421367605
6	EMAXLAN S.A.C.	20494503469
7	SURVEY RENTAL & SALES S.A.C	20509125407
8	MOTORA S.A.C.	20524320739
9	CONSULTUSS AD MANUS TRAHERE S.A.C - CAMT S.A.C.	20545364612
10	INVERSIONES MAURICIO RIOS E.I.R.L	20546427766
11	GEOPERU CORPORATION S.A.C.	20550769281
12	JOAKKO MANAGER E.I.R.L.	20600468619
13	P & A CONSULTORIA S.R.L	20602966691
14	HAC CONTRATISTAS GENERALES S.A.C.	20603358504
15	B&V MULTIVENTAS Y SERVICIOS S.A.C.	20603932197



**FORMATO N° 11**

**ACTA DE APERTURA DE SOBRES, EVALUACIÓN DE LAS OFERTAS Y CALIFICACIÓN:  
BIENES**

**(PARA PROCEDIMIENTOS CUYA PRESENTACIÓN DE OFERTAS SE REALIZA EN ACTO PRIVADO)**

16	GEOSEARTH PROJECTS S.A.C. - GEOSEARTH S.A.C.	20604230951
17	COMERCIO E INVERSIONES ANCCAS S.A.C.	20607396516
18	CSI INGENIERIA Y ENERGIAS RENOVABLES E.I.R.L.	20607593141
19	GRUPO V&S ASOCIADOS S.R.L. - GRUPO V&S ASOCIADOS	20609384043
20	META GROUP PERU E.I.R.L.	20609555646
21	CORPORACION ROJOMEL E.I.R.L.	20610048898
22	TIERRA VIVA H & M S.A.C.	20610504427
23	DISTRIBUCIONES E INVERSIONES LODEGAL E.I.R.L.	20611295384

**5 DETALLE DE LOS POSTORES**

A través de la plataforma SEACE, presentaron sus ofertas electrónicas los siguientes postores:

N°	Nombre o razón social del postor	Fecha de presentación	Hora de presentación
1	GEO SYSTEMS S.A.C.	31/01/2025	13:42:42
2	ISETEK S A	31/01/2025	16:34:06
3	HAC CONTRATISTAS GENERALES S.A.C.	31/01/2025	23:15:53
4	CSI INGENIERIA Y ENERGIAS RENOVABLES E.I.R.L.	31/01/2025	23:26:14
5	CONSORCIO TROPICAL	31/01/2025	20:40:21
6	CONSULTUSS AD MANUS TRAHERE S.A.C - CAMT S.A.C.	31/01/2025	11:51:25

**7 DETALLE DE LAS OFERTAS QUE NO FUERON ADMITIDAS**

De acuerdo con la revisión efectuada, las siguientes ofertas no se admiten, por lo que no se les aplicará los factores de evaluación:


N°	Nombre o razón social del postor	Consignar las razones para su no admisión
1	GEO SYSTEMS S.A.C.	VER ANEXO 01
2	ISETEK S A	VER ANEXO 01
3	HAC CONTRATISTAS GENERALES S.A.C.	VER ANEXO 01
4	CSI INGENIERIA Y ENERGIAS RENOVABLES E.I.R.L.	VER ANEXO 01
5	CONSORCIO TROPICAL	VER ANEXO 01
6	CONSULTUSS AD MANUS TRAHERE S.A.C - CAMT S.A.C.	VER ANEXO 01

**8 RESULTADOS DE ADMISION**

De acuerdo al Resultado de Admision

N°	NOMBRE O RAZÓN SOCIAL DEL POSTOR GANADOR
1	<b>DESIERTO</b>

DE SER EL CASO INCLUIR:





FORMATO N° 11

ACTA DE APERTURA DE SOBRES, EVALUACIÓN DE LAS OFERTAS Y CALIFICACIÓN:  
BIENES

(PARA PROCEDIMIENTOS CUYA PRESENTACIÓN DE OFERTAS SE REALIZA EN ACTO PRIVADO)

N°	NOMBRE O RAZÓN SOCIAL DEL POSTOR	CONSIGNAR LAS RAZONES DE SU DESCALIFICACIÓN
1		
2		
...		

14 ACUERDO ADOPTADO

Los integrantes del comité de selección, por UNANIMIDAD, dan por aprobados los resultados del ACTA DE APERTURA DE OFERTAS, EVALUACIÓN DE LAS OFERTAS Y CALIFICACIÓN: BIENES adjuntos que forman parte del Acta. Es así que se declara Desierto el presente procedimiento de selección **ADJUDICACIÓN SIMPLIFICADA N°088-2024-GRSM/CS-1 - PRIMERA CONVOCATORIA CONTRATACIÓN DE BIENES - ADQUISICIÓN DE TRES (03) EQUIPO DE POSICIONAMIENTO - GPS PARA LA IMPLEMENTACION DEL EQUIPO TÉCNICO, ENCARGADO DE REALIZAR ACCIONES EN EL MARCO DE LA ZONIFICACIÓN ECOLÓGICA Y ECONÓMICA PARA EL PROYECTO DE INVERSIÓN CON CUI N° 2519455 - "MEJORAMIENTO DE LOS SERVICIOS DE INFORMACIÓN DE LA ZEE EN LAS 10 PROVINCIAS DEL DEPARTAMENTO DE SAN MARTÍN"**, en concordancia con el Numeral 65.1 del Artículo 65 Declaración de Desierto del Reglamento de la Ley de Contrataciones del Estado, en el cual indica que: El procedimiento queda desierto cuando no se recibieron ofertas o cuando no exista ninguna oferta válida, salvo en el caso de la Subasta Inversa Electrónica en que se declara desierto cuando no se cuenta con dos (2) ofertas válidas, en este caso no existe ninguna oferta valida debido que ningún postor cumple los requisitos establecidos de acuerdo a los términos de referencia y las bases integradas, en tal sentido se DECLARA DESIERTO el presente procedimiento de selección

15

  <b>CARLOS VILLAVICENCIO VASQUEZ - DNI N° 42857200</b>  <b>Presidente</b>	  <b>LUIS ENRIQUE PAREDES TUANAMA - DNI N° 42386030</b>  <b>Primer Miembro</b>	  <b>OLINDA GUERRERO SANTA CRUZ - DNI N° 46089527</b>  <b>Segundo Miembro</b>
---	---	---

**NOMBRES Y FIRMAS DE LOS INTEGRANTES DEL COMITÉ DE SELECCIÓN O DEL ÓRGANO ENCARGADO DE LAS CONTRATACIONES**



## ANEXO N°01

**ADJUDICACIÓN SIMPLIFICADA N°088-2024-GRSM/CS-1 - PRIMERA CONVOCATORIA CONTRATACIÓN DE BIENES - ADQUISICIÓN DE TRES (03) EQUIPO DE POSICIONAMIENTO – GPS PARA LA IMPLEMENTACION DEL EQUIPO TÉCNICO, ENCARGADO DE REALIZAR ACCIONES EN EL MARCO DE LA ZONIFICACIÓN ECOLÓGICA Y ECONÓMICA PARA EL PROYECTO DE INVERSIÓN CON CUI N° 2519455 – “MEJORAMIENTO DE LOS SERVICIOS DE INFORMACIÓN DE LA ZEE EN LAS 10 PROVINCIAS DEL DEPARTAMENTO DE SAN MARTÍN”.**

### **ACTIVIDAD: ADMISION DE OFERTA**

En la ciudad de Moyobamba, a los **03.02.2025 AL 27.02.2025** en acto privado, en la Oficina de Logística de la Sede Central del Gobierno Regional San Martín, se reunieron los miembros del comité de selección designados mediante **Formato N°04-139-2024-GRSM/ORA**, en el cual se reconstituyó comité de selección con **Formato N°04-02-2025-GRSM/ORA**, para la instalación, a efectos de realizar la Apertura, Admisión, Evaluación, Calificación de las Ofertas y Otorgamiento de la Buena Pro, precisando que en caso de existir divergencia entre lo indicado en el pliego de absolución de consultas y observaciones y la integración de bases, prevalece lo absuelto en el referido pliego; de conformidad con lo dispuesto en el numeral 72.6 del artículo 72 del Reglamento de la Ley de Contrataciones del Estado, siendo el resultado como siguiente:

#### **a) OFERTAS**

Presentación de ofertas/expresión de interés				
Entidad convocante :	GOBIERNO REGIONAL DE SAN MARTIN SEDE CENTRAL			
Nomenclatura :	AS-SM-88-2024-GRSM/CS-1			
Nro. de convocatoria :	1			
Objeto de contratación :	Bien			
Descripción del objeto :	ADQUISICIÓN DE TRES (03) EQUIPO DE POSICIONAMIENTO- GPS PARA LA IMPLEMENTACIÓN DEL EQUIPO TÉCNICO, ENCARGADO DE REALIZAR ACCIONES EN EL MARCO DE LA ZONIFICACIÓN ECOLÓGICA Y ECONÓMICA PARA EL PROYECTO DE INVERSIÓN CON CUI N°2519455 -MEJORAMIENTO DE LOS SERVICIOS DE INFORMACIÓN DE LA ZEE EN LAS 10 PROVINCIAS EL DEPARTAMENTO DE SAN MARTÍN.			

Nro. ítem	Descripción del ítem	Fecha Presentación	Hora Presentación	Forma de presentación
RUC / Código	Nombre o Razón Social			
1	ADQUISICIÓN DE TRES (03) EQUIPO DE POSICIONAMIENTO- GPS PARA LA IMPLEMENTACIÓN DEL EQUIPO TÉCNICO, ENCARGADO DE REALIZAR ACCIONES EN EL MARCO DE LA ZONIFICACIÓN ECOLÓGICA Y ECONÓMICA PARA EL PROYECTO DE INVERSIÓN CON CUI N°2519455 -MEJORAMIENTO DE LOS SERVICIOS DE INFORMACIÓN DE LA ZEE EN LAS 10 PROVINCIAS EL DEPARTAMENTO DE SAN MARTÍN.			
20545364612	CONSULTUSS AD MANUS TRAHERE S.A.C - CAMT S.A.C.	31/01/2025	11:52:26	Electronico
20158165113	GEO SYSTEMS S.A.C.	31/01/2025	13:43:19	Electronico
20100862132	ISETEK S A	31/01/2025	16:34:57	Electronico
20610048898	CONSORCIO TROPICAL	31/01/2025	20:48:52	Electronico
20603358504	HAC CONTRATISTAS GENERALES S.A.C.	31/01/2025	23:17:28	Electronico
20607593141	CSI INGENIERIA Y ENERGIAS RENOVABLES E.I.R.L.	31/01/2025	23:27:30	Electronico

#### **b) VERIFICACIÓN RNP E INHABILITACIÓN**

N°	POSTORES	RUC	RNP	INHABILITACIÓN
1	GEO SYSTEMS S.A.C.	20158165113	SI	NO
2	ISETEK S A	20100862132	SI	NO
3	HAC CONTRATISTAS GENERALES S.A.C.	20603358504	SI	NO
4	CSI INGENIERIA Y ENERGIAS RENOVABLES E.I.R.L.	20607593141	SI	NO
5	CONSORCIO TROPICAL	20610048898	SI	NO
6	CONSULTUSS AD MANUS TRAHERE S.A.C - CAMT S.A.C.	20545364612	SI	NO

#### **c) Verificación de aspectos generales**

N°	POSTORES	FOLIACIÓN	FIRMAS Y VISTOS
1	GEO SYSTEMS S.A.C.	CONFORME	CONFORME
2	ISETEK S A	CONFORME	CONFORME
3	HAC CONTRATISTAS GENERALES S.A.C.	CONFORME	CONFORME
4	CSI INGENIERIA Y ENERGIAS RENOVABLES E.I.R.L.	CONFORME	CONFORME
5	CONSORCIO TROPICAL	CONFORME	CONFORME
6	CONSULTUSS AD MANUS TRAHERE S.A.C - CAMT S.A.C.	CONFORME	CONFORME






# ANEXO N°01

ADJUDICACIÓN SIMPLIFICADA N°088-2024-GRSM/CS-1 - PRIMERA CONVOCATORIA CONTRATACIÓN DE BIENES - ADQUISICIÓN DE TRES (03) EQUIPO DE POSICIONAMIENTO – GPS PARA LA IMPLEMENTACIÓN DEL EQUIPO TÉCNICO, ENCARGADO DE REALIZAR ACCIONES EN EL MARCO DE LA ZONIFICACIÓN ECOLÓGICA Y ECONÓMICA PARA EL PROYECTO DE INVERSIÓN CON CUI N° 2519455 – “MEJORAMIENTO DE LOS SERVICIOS DE INFORMACIÓN DE LA ZEE EN LAS 10 PROVINCIAS DEL DEPARTAMENTO DE SAN MARTÍN”.

REQUISITO	GEO SYSTEMS S.A.C.	ISETEK S.A	HAC CONTRATISTAS GENERALES S.A.C	CSI INGENIERIA Y ENERGIAS RENOVABLES E.I.R.L.	CONSORCIO TROPICAL	CONSULTUSS AD MANUS TRAHERE S.A.C - CAMT S.A.C.
<b>2.2.1. Documentación de presentación Obligatoria</b>						
a) Declaración jurada de datos del postor. (Anexo N° 1)	Si cumple	Si cumple	Si cumple	Como cuestión previa es preciso indicar que en la etapa de “admisión” el comité de selección verifica la presentación de los documentos requeridos en las Bases Integradas y en el artículo 52 del Reglamento, de acuerdo al objeto de la contratación y determina si las ofertas responden a las características y/o requisitos funcionales, y condiciones de las Especificaciones Técnicas. Términos de Referencia o Expediente Técnico de Obra, especificados en las bases. <b>De no cumplir con lo requerido la oferta se considera no admitida.</b>	Si cumple	Si cumple
b) Documento que acredite la representación de quien suscribe la oferta. En caso de persona jurídica, copia del certificado de vigencia de poder del representante legal, apoderado o mandatario designado para tal efecto.  <b>En caso de persona natural</b> , copia del documento nacional de identidad o documento análogo, o del certificado de vigencia de poder otorgado por persona natural, del apoderado o mandatario, según corresponda. <b>En el caso de consorcios</b> , este documento debe ser presentado por cada uno de los integrantes del consorcio que suscriba la promesa de consorcio, según corresponda.	Si cumple	Si cumple	Si cumple		Si cumple	Si cumple
c) Declaración jurada de acuerdo con el literal b) del artículo 52 del Reglamento. (Anexo N° 2)	Si cumple	Si cumple	Si cumple		Si cumple	Si cumple
d) Declaración jurada de cumplimiento de las Especificaciones Técnicas contenidos en el numeral 3.1 del Capítulo III de la presente sección. (Anexo N° 3)	<b>NO CUMPLE VER CUADRO COMPARATIVO</b>	<b>NO CUMPLE VER CUADRO COMPARATIVO</b>	<b>NO CUMPLE VER CUADRO COMPARATIVO</b>		Si cumple	<b>NO CUMPLE VER CUADRO COMPARATIVO</b>
e) El Postor deberá presentar la tabla técnica de datos debidamente llenadas con la información del bien ofertado (EQUIPO DE POSICIONAMIENTO – GPS) acompañado del Catálogo o Folletos o Brochures o Instructivos u otro documento que indique la marca la	<b>NO CUMPLE VER CUADRO COMPARATIVO</b>	<b>NO CUMPLE VER CUADRO COMPARATIVO</b>	<b>NO CUMPLE VER CUADRO COMPARATIVO</b>	El Comité de selección realiza la verificación íntegra de todos los documentos que presentan los postores en la cual	Si cumple	<b>NO CUMPLE VER CUADRO COMPARATIVO</b>






ANEXO N°01

ADJUDICACIÓN SIMPLIFICADA N°088-2024-GRSM/CS-1 - PRIMERA CONVOCATORIA CONTRATACIÓN DE BIENES - ADQUISICIÓN DE TRES (03) EQUIPO DE POSICIONAMIENTO – GPS PARA LA IMPLEMENTACIÓN DEL EQUIPO TÉCNICO, ENCARGADO DE REALIZAR ACCIONES EN EL MARCO DE LA ZONIFICACIÓN ECOLÓGICA Y ECONÓMICA PARA EL PROYECTO DE INVERSIÓN CON CUI N° 2519455 – “MEJORAMIENTO DE LOS SERVICIOS DE INFORMACIÓN DE LA ZEE EN LAS 10 PROVINCIAS DEL DEPARTAMENTO DE SAN MARTÍN”.

REQUISITO	GEO SYSTEMS S.A.C.	ISETEK S A	HAC CONTRATISTAS GENERALES S.A.C	CSI INGENIERIA Y ENERGIAS RENOVABLES E.I.R.L.	CONSORCIO TROPICAL	CONSULTUSS AD MANUS TRAHERE S.A.C - CAMT S.A.C.
descripción de los bienes que estos se encuentren dentro de los parámetros de las especificaciones técnicas), la no presentación de la misma será motivo de rechazo de la oferta.				a describimos a continuación: <b>NO SE ADMITE LA OFERTA POR LOS SIGUIENTES MOTIVOS:</b>		
a) Declaración jurada de plazo de entrega. (Anexo N° 4)	Si cumple	Si cumple	Si cumple	De la revisión al ANEXO N°04 Se verifica el procedimiento de selección es llave en mano sin embargo el postor no ha oferto de acuerdo como lo establece dicho anexo (.)plazo de [CONSIGNAR EL PLAZO OFERTADO. EN CASO DE LA MODALIDAD DE LLAVE EN MANO DETALLAR EL PLAZO DE ENTREGA, SU INSTALACIÓN Y PUESTA EN FUNCIONAMIENTO].	Si cumple	Si cumple
b) Promesa de consorcio con firmas legalizadas, de ser el caso, en la que se consigne los integrantes, el representante común, el domicilio común y las obligaciones a las que se compromete cada uno de los integrantes del consorcio, así como el porcentaje equivalente a dichas obligaciones. (Anexo N° 5)	No corresponde	No corresponde	No corresponde		No corresponde	No corresponde
c) El precio de la oferta en SOLES. Adjuntar obligatoriamente el (Anexo N° 6)	(NO CUMPLE VER NUMERAL 01)	(NO CUMPLE VER NUMERAL 02)	Si cumple		(NO CUMPLE VER NUMERAL 03)	Si cumple
<b>2.2.2. Documentación de presentación facultativa</b>						
a) En el caso de microempresas y pequeñas empresas integradas por personas con discapacidad, o en el caso de consorcios conformados en su totalidad por estas empresas, deben presentar la constancia o certificado con el cual acredite su inscripción en el Registro de Empresas Promocionales para Personas con Discapacidad.	No acredita	No acredita	No acredita	Amparado al Artículo 60. Subsanación de las ofertas: 60.1. Durante el desarrollo de la	No acredita	No acredita
b) Solicitud de bonificación del cinco por ciento (5%) por tener la condición de micro y pequeña empresa (Anexo N° 10).	No CORRESPONDE 5%	No CORRESPONDE 5%	CORRESPONDE 5%		CORRESPONDE 5%	CORRESPONDE 5%





# ANEXO N°01




ADJUDICACIÓN SIMPLIFICADA N°088-2024-GRSM/CS-1 - PRIMERA CONVOCATORIA CONTRATACIÓN DE BIENES - ADQUISICIÓN DE TRES (03) EQUIPO DE POSICIONAMIENTO – GPS PARA LA IMPLEMENTACIÓN DEL EQUIPO TÉCNICO, ENCARGADO DE REALIZAR ACCIONES EN EL MARCO DE LA ZONIFICACIÓN ECOLÓGICA Y ECONÓMICA PARA EL PROYECTO DE INVERSIÓN CON CUI N° 2519455 – “MEJORAMIENTO DE LOS SERVICIOS DE INFORMACIÓN DE LA ZEE EN LAS 10 PROVINCIAS DEL DEPARTAMENTO DE SAN MARTÍN”.

REQUISITO	GEO SYSTEMS S.A.C.	ISETEK S A	HAC CONTRATISTAS GENERALES S.A.C	CSI INGENIERIA Y ENERGIAS RENOVABLES E.I.R.L.	CONSORCIO TROPICAL	CONSULTUSS AD MANUS TRAHERE S.A.C - CAMT S.A.C.
<p>a) Los postores que apliquen el beneficio de la exoneración del IGV previsto en la Ley N° 27037, Ley de Promoción de la Inversión en la Amazonía, deben presentar la Declaración Jurada de cumplimiento de condiciones para la aplicación de la exoneración del IGV (Anexo N°7).</p>	<p>NO CORRESPONDE</p> 	<p>NO CORRESPONDE</p> 	<p>CORRESPONDE</p> 	<p>admisión, y evaluación, el órgano a cargo del procedimiento solicita, a cualquier postor que subsane alguna omisión o corrija algún error material o formal de los documentos presentados, siempre que no alteren el contenido esencial de la oferta. 60.2 Son subsanables, entre otros, los siguientes errores materiales o formales: a) La omisión de determinada información en formatos y declaraciones juradas, <b>distintas al plazo parcial o total ofertado y al precio u oferta económica</b>; en este caso es el plazo por lo tanto no es subsanable</p>	<p>(NO CUMPLE VER NUMERAL 03)</p>	<p>NO CORRESPONDE</p>



ANEXO N°01

ADJUDICACIÓN SIMPLIFICADA N°088-2024-GRSM/CS-1 - PRIMERA CONVOCATORIA CONTRATACIÓN DE BIENES - ADQUISICIÓN DE TRES (03) EQUIPO DE POSICIONAMIENTO – GPS PARA LA IMPLEMENTACIÓN DEL EQUIPO TÉCNICO, ENCARGADO DE REALIZAR ACCIONES EN EL MARCO DE LA ZONIFICACIÓN ECOLÓGICA Y ECONÓMICA PARA EL PROYECTO DE INVERSIÓN CON CUI N° 2519455 – “MEJORAMIENTO DE LOS SERVICIOS DE INFORMACIÓN DE LA ZEE EN LAS 10 PROVINCIAS DEL DEPARTAMENTO DE SAN MARTÍN”.

REQUISITO	GEO SYSTEMS S.A.C.	ISETEK S A	HAC CONTRATISTAS GENERALES S.A.C	CSI INGENIERIA Y ENERGIAS RENOVABLES E.I.R.L.	CONSORCIO TROPICAL	CONSULTUSS AD MANUS TRAHERE S.A.C - CAMT S.A.C.
	  			De lo expuesto con anterioridad es importante mencionar que el comité de selección realiza la revisión íntegra de la oferta y presentación de las ofertas es de entera y exclusiva responsabilidad de cada postor, de manera que las consecuencias de cualquier deficiencia o defecto en su elaboración o en los documentos que la integran deben ser asumidas por aquél.  El Comité de Selección, al existir observaciones no subsanables acuerda NO ADMITIR la oferta.		
RESULTADO DE LA ETAPA DE ADMISIÓN	NO ADMITIDO	NO ADMITIDO	NO ADMITIDO	NO ADMITIDO	NO ADMITIDO	NO ADMITIDO



ADJUDICACIÓN SIMPLIFICADA N°088-2024-GRSM/CS-1 - PRIMERA CONVOCATORIA CONTRATACIÓN DE BIENES - ADQUISICIÓN DE TRES (03) EQUIPO DE POSICIONAMIENTO – GPS PARA LA IMPLEMENTACION DEL EQUIPO TÉCNICO, ENCARGADO DE REALIZAR ACCIONES EN EL MARCO DE LA ZONIFICACIÓN ECOLÓGICA Y ECONÓMICA PARA EL PROYECTO DE INVERSIÓN CON CUI N° 2519455 – “MEJORAMIENTO DE LOS SERVICIOS DE INFORMACIÓN DE LA ZEE EN LAS 10 PROVINCIAS DEL DEPARTAMENTO DE SAN MARTÍN”.

Como cuestión previa es preciso indicar que en la etapa de “admisión” el comité de selección verifica la presentación de los documentos requeridos en las Bases Integradas y en el artículo 52 del Reglamento, de acuerdo al objeto de la contratación y determina si las ofertas responden a las características y/o requisitos funcionales, y condiciones de las Especificaciones Técnicas, Términos de Referencia o Expediente Técnico de Obra, especificados en las bases. **De no cumplir con lo requerido la oferta se considera no admitida.**

El Comité de selección realiza la verificación íntegra de todos los documentos que presentan los postores en la cual describimos a continuación:

**NO SE ADMITE LA OFERTA POR LOS SIGUIENTES MOTIVOS:**

Item	Concepto	Costo Total Soles Incluye I.G.V.
01	GNSS DA2 CON COLECTOR PARA SER USADO CON ACCESORIO DE MANO HANDLE. Incluye suscripción por 02 años de software de campo Trimble Access con Catalyst Survey. MODELO: DA2 MARCA: TRIMBLE UNIDAD DE MEDIDA: UNIDAD CANTIDAD: 03	
	<b>TOTAL</b>	

El precio de la oferta incluye todos los tributos, seguros, transporte, inspecciones, pruebas y, de ser el caso, los costos laborales conforme la legislación vigente, así como cualquier otro concepto que pueda tener incidencia sobre el costo del bien a contratar; excepto la de aquellos postores que gocen de alguna exoneración legal, no incluirán en el precio de su oferta los tributos respectivos.



## ANEXO N°01

ADJUDICACIÓN SIMPLIFICADA N°088-2024-GRSM/CS-1 - PRIMERA CONVOCATORIA  
CONTRATACIÓN DE BIENES - ADQUISICIÓN DE TRES (03) EQUIPO DE POSICIONAMIENTO  
– GPS PARA LA IMPLEMENTACION DEL EQUIPO TÉCNICO, ENCARGADO DE REALIZAR  
ACCIONES EN EL MARCO DE LA ZONIFICACIÓN ECOLÓGICA Y ECONÓMICA PARA EL  
PROYECTO DE INVERSIÓN CON CUI N° 2519455 – “MEJORAMIENTO DE LOS SERVICIOS  
DE INFORMACIÓN DE LA ZEE EN LAS 10 PROVINCIAS DEL DEPARTAMENTO DE SAN  
MARTÍN”.

De acuerdo a las bases es lo siguiente:

GOBIERNO REGIONAL SAN MARTÍN – SEDE CENTRAL  
ADJUDICACIÓN SIMPLIFICADA N° 088-2024-GRSM/CS – Primera Convocatoria - **BASES INTEGRADAS**

**ANEXO N° 6**  
**PRECIO DE LA OFERTA**

Señores  
**COMITÉ DE SELECCIÓN**  
**ADJUDICACIÓN SIMPLIFICADA N° 088-2024-GRSM/CS - Primera Convocatoria**  
Presente.-

Es grato dirigirme a usted, para hacer de su conocimiento que, de acuerdo con las bases, mi oferta es la siguiente:

CONCEPTO	PRECIO TOTAL
<b>TOTAL</b>	

El precio de la oferta [CONSIGNAR LA MONEDA DE LA CONVOCATORIA] incluye todos los tributos, seguros, transporte, inspecciones, pruebas y, de ser el caso, los costos laborales conforme a la legislación vigente, así como cualquier otro concepto que pueda tener incidencia sobre el costo del bien a contratar; excepto la de aquellos postores que gocen de alguna exoneración legal, no incluirán en el precio de su oferta los tributos respectivos.

[CONSIGNAR CIUDAD Y FECHA]

.....  
**Firma, Nombres y Apellidos del postor o**  
**Representante legal o común, según corresponda**

Amparado al Artículo 60. Subsanación de las ofertas: 60.1. Durante el desarrollo de la admisión, evaluación y calificación, el órgano a cargo del procedimiento solicita, a cualquier postor que subsane alguna omisión o corrija algún error material o formal de los documentos presentados, siempre que no alteren el contenido esencial de la oferta. 60.2 Son subsanables, entre otros, los siguientes errores materiales o formales:

a) La omisión de determinada información en formatos y declaraciones juradas, **distintas al plazo parcial o total ofertado** y al precio u oferta económica; en este caso es el plazo por lo tanto no es subsanable

De lo expuesto con anterioridad es importante mencionar que el comité de selección realiza la revisión integra de la oferta que la formulación y presentación de las ofertas es de entera y exclusiva responsabilidad de cada postor, de manera que las consecuencias de cualquier deficiencia o defecto en su elaboración o en los documentos que la integran deben ser asumidas por aquél.

**El Comité de Selección, al existir observaciones no subsanables acuerda NO ADMITIR la oferta.**

### NUMERAL N°02 ISETEK S A

Como cuestión previa es preciso indicar que en la etapa de “admisión” el comité de selección verifica la presentación de los documentos requeridos en las Bases Integradas y en el artículo 52 del Reglamento, de acuerdo al objeto de la contratación y determina si las ofertas responden a las características y/o requisitos funcionales, y condiciones de las Especificaciones Técnicas, Términos de Referencia o Expediente Técnico de Obra, especificados en las bases. **De no cumplir con lo requerido la oferta se considera no admitida.**

El Comité de selección realiza la verificación integra de todos los documentos que presentan los postores en la cual describimos a continuación:

**NO SE ADMITE LA OFERTA POR LOS SIGUIENTES MOTIVOS:**





## ANEXO N°01

**ADJUDICACIÓN SIMPLIFICADA N°088-2024-GRSM/CS-1 - PRIMERA CONVOCATORIA CONTRATACIÓN DE BIENES - ADQUISICIÓN DE TRES (03) EQUIPO DE POSICIONAMIENTO – GPS PARA LA IMPLEMENTACION DEL EQUIPO TÉCNICO, ENCARGADO DE REALIZAR ACCIONES EN EL MARCO DE LA ZONIFICACIÓN ECOLÓGICA Y ECONÓMICA PARA EL PROYECTO DE INVERSIÓN CON CUI N° 2519455 – “MEJORAMIENTO DE LOS SERVICIOS DE INFORMACIÓN DE LA ZEE EN LAS 10 PROVINCIAS DEL DEPARTAMENTO DE SAN MARTÍN”.**

De la revisión al anexo N°06 El postor no oferta de acuerdo al objeto del procedimiento de selección siendo lo correcto **(ADQUISICIÓN DE TRES (03) EQUIPO DE POSICIONAMIENTO – GPS PARA LA IMPLEMENTACION DEL EQUIPO TÉCNICO, ENCARGADO DE REALIZAR ACCIONES EN EL MARCO DE LA ZONIFICACIÓN ECOLÓGICA Y ECONÓMICA PARA EL PROYECTO DE INVERSIÓN CON CUI N° 2519455 – “MEJORAMIENTO DE LOS SERVICIOS DE INFORMACIÓN DE LA ZEE EN LAS 10 PROVINCIAS DEL DEPARTAMENTO DE SAN MARTÍN”)**. Se limita en describir el objeto de contratación como se muestra a continuación:

CONCEPTO
<b>(3) GNSS MARCA TRIMBLE MODELO DA2 CON COLECTOR DE DATOS TDC6 PARA SER USADO CON ACCESORIO DE MANO HANDLE. Incluye suscripción por 02 años de Software de Campo Access and Catalyst Survey.</b>
<b>TOTAL</b>

Amparado al Artículo 60. Subsanación de las ofertas: 60.1. Durante el desarrollo de la admisión, evaluación y calificación, el órgano a cargo del procedimiento solicita, a cualquier postor que subsane alguna omisión o corrija algún error material o formal de los documentos presentados, siempre que no alteren el contenido esencial de la oferta. 60.2 Son subsanables, entre otros, los siguientes errores materiales o formales:

a) La omisión de determinada información en formatos y declaraciones juradas, **distintas al plazo parcial o total ofertado** y al precio u oferta económica; en este caso es el plazo por lo tanto no es subsanable

De lo expuesto con anterioridad es importante mencionar que el comité de selección realiza la revisión integral de la oferta que la formulación y presentación de las ofertas es de entera y exclusiva responsabilidad de cada postor, de manera que las consecuencias de cualquier deficiencia o defecto en su elaboración o en los documentos que la integran deben ser asumidas por aquél.

**El Comité de Selección, al existir observaciones no subsanables acuerda NO ADMITIR la oferta.**

### NUMERAL N°03 CONSORCIO TROPICAL

Como cuestión previa es preciso indicar que en la etapa de “admisión” el comité de selección verifica la presentación de los documentos requeridos en las Bases Integradas y en el artículo 52 del Reglamento, de acuerdo al objeto de la contratación y determina si las ofertas responden a las características y/o requisitos funcionales, y condiciones de las Especificaciones Técnicas, Términos de Referencia o Expediente Técnico de Obra, especificados en las bases. **De no cumplir con lo requerido la oferta se considera no admitida.**

El Comité de selección realiza la verificación integral de todos los documentos que presentan los postores en la cual describimos a continuación:

**NO SE ADMITE LA OFERTA POR LOS SIGUIENTES MOTIVOS:**

De la revisión al **anexo N°06**, EL POSTOR, declara bajo juramento que mi oferta no incluye IGV sin embargo, uno de los consorciados empresa “COMERCIAL EL CHOTANITO SOC. RESP. LTDA.” ha presentado el anexo N°07 “DECLARACIÓN JURADA DE EXONERACIÓN DEL IGV” pese haber contratado con empresas fuera de la amazonia (GOBIERNO REGIONAL DE LAMBAYEQUE SEDE CENTRAL) con el Impuesto General a la Ventas (IGV), en tal sentido el postor a faltado a la verdad al declarar el anexo N° 07. Como se muestra a continuación:





## ANEXO N°01

ADJUDICACIÓN SIMPLIFICADA N°088-2024-GRSM/CS-1 - PRIMERA CONVOCATORIA  
CONTRATACIÓN DE BIENES - ADQUISICIÓN DE TRES (03) EQUIPO DE POSICIONAMIENTO  
- GPS PARA LA IMPLEMENTACION DEL EQUIPO TÉCNICO, ENCARGADO DE REALIZAR  
ACCIONES EN EL MARCO DE LA ZONIFICACIÓN ECOLÓGICA Y ECONÓMICA PARA EL  
PROYECTO DE INVERSIÓN CON CUI N° 2519455 - "MEJORAMIENTO DE LOS SERVICIOS  
DE INFORMACIÓN DE LA ZEE EN LAS 10 PROVINCIAS DEL DEPARTAMENTO DE SAN  
MARTÍN".

### ANEXO N° 7

#### DECLARACIÓN JURADA DE CUMPLIMIENTO DE CONDICIONES PARA LA APLICACIÓN DE LA EXONERACIÓN DEL IGV

Señores

COMITÉ DE SELECCIÓN

**ADJUDICACIÓN SIMPLIFICADA N° 088-2024-GRSM/CS - Primera Convocatoria**

Presente. -

Mediante el presente el suscrito, **BARTOLOMÉ SALDAÑA RAMÍREZ**, postor y/o representante legal de **COMERCIAL EL CHOTANITO SOC. RESP. LTDA**, declaro bajo juramento que gozo del beneficio de la exoneración del IGV previsto en la Ley N° 27037, Ley de Promoción de la Inversión en la Amazonía, dado que cumplo con las condiciones siguientes:

- 1.- Que el domicilio fiscal de la empresa<sup>23</sup> se encuentra ubicada en la Amazonía y coincide con el lugar establecido como sede central (donde tiene su administración y lleva su contabilidad);
- 2.- Que la empresa se encuentra inscrita en las Oficinas Registrales de la Amazonía (exigible en caso de personas jurídicas);
- 3.- Que, al menos el setenta por ciento (70%) de los activos fijos de la empresa se encuentran en la Amazonía; y
- 4.- Que la empresa no tiene producción fuera de la Amazonía.<sup>24</sup>

Jaén, 29 de enero de 2025

COMERCIAL EL CHOTANITO S.R.L.

*Bartolomé Saldaña Ramírez*  
GERENTE  
DNI 27678557





## ANEXO N°01

**ADJUDICACIÓN SIMPLIFICADA N°088-2024-GRSM/CS-1 - PRIMERA CONVOCATORIA CONTRATACIÓN DE BIENES - ADQUISICIÓN DE TRES (03) EQUIPO DE POSICIONAMIENTO – GPS PARA LA IMPLEMENTACION DEL EQUIPO TÉCNICO, ENCARGADO DE REALIZAR ACCIONES EN EL MARCO DE LA ZONIFICACIÓN ECOLÓGICA Y ECONÓMICA PARA EL PROYECTO DE INVERSIÓN CON CUI N° 2519455 – “MEJORAMIENTO DE LOS SERVICIOS DE INFORMACIÓN DE LA ZEE EN LAS 10 PROVINCIAS DEL DEPARTAMENTO DE SAN MARTÍN”.**

ADQUISICION DE (25) UNIDADES DE EQUIPOS DE ALMACENAMIENTO DE AGUA CON CAPACIDAD DE 20,000 LITROS Y (25) UNIDADES DE EQUIPOS DE ALMACENAMIENTO DE AGUA CON CAPACIDAD DE 10,000 LITROS DE LA IOARR ADQUISICION DE AMBULANCIA URBANA, OMNIBUS Y EQUIPO DE AMBIENTES DE PROCESOS OPERACIONALES, ADEMAS DE OTROS ACTIVOS EN EL(LA) CENTRO DE OPERACIONES DE EMERGENCIA REGIONAL, DISTRITO DE CHICLAYO, PROVINCIA DE CHICLAYO, DEPARTAMENTO DE LAMBAYEQUE CON CUI 2648077

#### Datos del contrato

##### Proveedor: LAMBAYEQUE

DISTRIBUCIONES E INVERSIONES LODEGAL (50.00 %)  
E.I.R.L.

COMERCIAL EL CHOTANITO SOC. RESP. (50.00 %)  
LTDA.

##### Entidad:

GOBIERNO REGIONAL DE LAMBAYEQUE SEDE CENTRAL

##### Objeto de contratación: BIEN

##### Monto del contrato original: S/ 714,000.00

##### Fecha de firma de contrato: 11 de Febrero de 2025

##### Fecha prevista de fin de contrato: 14 de Abril de 2025

#### Documentos

##### CONTRATO

#### Durante el contrato

##### PENALIDAD (0)

##### RESOLUCIÓN DE CONTRATO (0)

Ver procedimiento de selección



Ahora bien, como se puede evidenciar, uno de los documentos indispensables que el postor dentro de su oferta a presentado es el anexo N°02, mediante el cual se ha comprometido **Ser responsable de la veracidad de los documentos e información que presento en el presente procedimiento de selección.** observa a continuación

#### ANEXO N° 2

#### DECLARACIÓN JURADA

(ART. 52 DEL REGLAMENTO DE LA LEY DE CONTRATACIONES DEL ESTADO)

Señores

COMITÉ DE SELECCIÓN

ADJUDICACIÓN SIMPLIFICADA N° 088-2024-GRSM/CS - Primera Convocatoria.

Presente. –

Mediante el presente el suscrito, **BARTOLOMÉ SALDAÑA RAMÍREZ**, postor y/o representante legal de **COMERCIAL EL CHOTANITO SOC. RESP. LTDA.**, declaro bajo juramento:

- No haber incurrido y me obligo a no incurrir en actos de corrupción, así como a respetar el principio de integridad.
- No tener impedimento para postular en el procedimiento de selección ni para contratar con el Estado, conforme al artículo 11 de la Ley de Contrataciones del Estado.
- Conocer las sanciones contenidas en la Ley de Contrataciones del Estado y su Reglamento, así como las disposiciones aplicables de la Ley N° 27444, Ley del Procedimiento Administrativo General.
- Participar en el presente proceso de contratación en forma independiente sin mediar consulta, comunicación, acuerdo, arreglo o convenio con ningún proveedor; y, conocer las disposiciones del Decreto Legislativo N° 1034, Decreto Legislativo que aprueba la Ley de Represión de Conductas Anticompetitivas.
- Conocer, aceptar y someterme a las bases, condiciones y reglas del procedimiento de selección.
- Ser responsable de la veracidad de los documentos e información que presento en el presente procedimiento de selección.
- Comprometerme a mantener la oferta presentada durante el procedimiento de selección y a perfeccionar el contrato, en caso de resultar favorecido con la buena pro.

Jaén, 29 de enero de 2025

COMERCIAL EL CHOTANITO S.R.L.  
  
Bartolomé Saldaña Ramírez  
GERENTE



## ANEXO N°01

**ADJUDICACIÓN SIMPLIFICADA N°088-2024-GRSM/CS-1 - PRIMERA CONVOCATORIA CONTRATACIÓN DE BIENES - ADQUISICIÓN DE TRES (03) EQUIPO DE POSICIONAMIENTO – GPS PARA LA IMPLEMENTACION DEL EQUIPO TÉCNICO, ENCARGADO DE REALIZAR ACCIONES EN EL MARCO DE LA ZONIFICACIÓN ECOLÓGICA Y ECONÓMICA PARA EL PROYECTO DE INVERSIÓN CON CUI N° 2519455 – “MEJORAMIENTO DE LOS SERVICIOS DE INFORMACIÓN DE LA ZEE EN LAS 10 PROVINCIAS DEL DEPARTAMENTO DE SAN MARTÍN”.**

Ahora bien, cabe traer a colación lo señalado en las bases integradas del procedimiento de selección, pues éstas constituyen las reglas definitivas a las cuales se deben someter los participantes y/o postores, así como el comité de selección al momento de evaluar las ofertas y conducir el procedimiento. Relacionado al caso en concreto, debe precisarse que en el literal a) del numeral 2.2.1.2 –Documentos de presentación facultativa- del Capítulo II de la Sección Específica de las bases integradas del procedimiento de selección, se requirió que los postores que apliquen el beneficio de la exoneración del IGV previsto en la Ley N°27037, Ley de Promoción de la Inversión en la Amazonía, en lo sucesivo la Ley de la Amazonía, incorporen a sus ofertas la “Declaración Jurada de cumplimiento de condiciones para la aplicación de la exoneración del IGV” (Anexo N°7), documento necesario para acreditar el citado beneficio en el procedimiento de selección, en el cual el postor único ha faltado a la verdad

Ahora se debe indicar que el tribunal de contrataciones con el estado mediante Resolución N°1490-2021-TCE-S2, la sala ha resuelto que Abrir expediente administrativo sancionador contra la empresa MATERIALES HERRAMIENTAS Y CONSTRUCCIONES S.A.C., a fin de determinar su responsabilidad administrativa en la comisión de la infracción por presentar información inexacta como parte de la oferta, en el marco de la Licitación Pública N°2-2021-GRSMPEHCBM/CS- 1 (Primera Convocatoria), convocada por el Gobierno Regional de San Martín-Proyecto Especial Huallaga Central y Bajo Mayo, de conformidad con lo dispuesto en el fundamento 60 de la presente resolución, por haber faltado a la verdad

En tal sentido se solicita al Órgano de las contrataciones del estado presentar ante el tribunal de contrataciones por la presentación del Anexo N°2 – Declaración Jurada (art. 52 del Reglamento de la Ley de Contrataciones del Estado), como parte de su oferta en el procedimiento de selección, a fin que se determine la posible configuración de la infracción consistente en presentación de información inexacta, prevista en el literal i) del numeral 50.1 del artículo 50 de la Ley.

De lo expuesto con anterioridad es importante mencionar que el comité de selección realiza la revisión íntegra de la oferta que la formulación y presentación de las ofertas es de entera y exclusiva responsabilidad de cada postor, de manera que las consecuencias de cualquier deficiencia o defecto en su elaboración o en los documentos que la integran deben ser asumidas por aquél.

**El Comité de Selección, al existir observaciones no subsanables acuerda NO ADMITIR la oferta.**


En conclusión: Los integrantes del comité de selección: El procedimiento de Selección **ADJUDICACIÓN SIMPLIFICADA N°088-2024-GRSM/CS-1 - PRIMERA CONVOCATORIA CONTRATACIÓN DE BIENES - ADQUISICIÓN DE TRES (03) EQUIPO DE POSICIONAMIENTO – GPS PARA LA IMPLEMENTACION DEL EQUIPO TÉCNICO, ENCARGADO DE REALIZAR ACCIONES EN EL MARCO DE LA ZONIFICACIÓN ECOLÓGICA Y ECONÓMICA PARA EL PROYECTO DE INVERSIÓN CON CUI N° 2519455 – “MEJORAMIENTO DE LOS SERVICIOS DE INFORMACIÓN DE LA ZEE EN LAS 10 PROVINCIAS DEL DEPARTAMENTO DE SAN MARTÍN”**, en concordancia con el Numeral 65.1 del Artículo 65 Declaración de Desierto del Reglamento de la Ley de Contrataciones del Estado, en el cual indica que: El



## ANEXO N°01

ADJUDICACIÓN SIMPLIFICADA N°088-2024-GRSM/CS-1 - PRIMERA CONVOCATORIA CONTRATACIÓN DE BIENES - ADQUISICIÓN DE TRES (03) EQUIPO DE POSICIONAMIENTO – GPS PARA LA IMPLEMENTACION DEL EQUIPO TÉCNICO, ENCARGADO DE REALIZAR ACCIONES EN EL MARCO DE LA ZONIFICACIÓN ECOLÓGICA Y ECONÓMICA PARA EL PROYECTO DE INVERSIÓN CON CUI N° 2519455 – “MEJORAMIENTO DE LOS SERVICIOS DE INFORMACIÓN DE LA ZEE EN LAS 10 PROVINCIAS DEL DEPARTAMENTO DE SAN MARTÍN”.

procedimiento queda desierto cuando no se recibieron ofertas o **cuando no exista ninguna oferta válida**, salvo en el caso de la Subasta Inversa Electrónica en que se declara desierto cuando no se cuenta con dos (2) ofertas válidas, en este caso no existe ninguna oferta valida debido que ningún postor cumple los requisitos establecidos de acuerdo a los términos de referencia y las bases integradas, en tal sentido se DECLARA DESIERTO el presente procedimiento de selección.





PROYECTO:

ADQUISICIÓN DE TRES (03) EQUIPO DE POSICIONAMIENTO – GPS PARA LA IMPLEMENTACION DEL EQUIPO TÉCNICO, ENCARGADO DE REALIZAR ACCIONES EN EL MARCO DE LA ZONIFICACIÓN ECOLÓGICA Y ECONÓMICA PARA EL PROYECTO DE INVERSION CON CUI N° 2519455 – "MEJORAMIENTO DE LAS SERVICIOS DE INFORMACIÓN DE LA ZEE EN LAS 14 PROVINCIAS DEL DEPARTAMENTO DE SAN MARTÍN

CARACTERÍSTICAS TÉCNICAS		GEO SYSTEMAS SAC		ISETEK SA		CONSULTUSS AD MANUS TRAHERE SAC		HAC CONTRATISTAS GENERALES SAC		CONSORCIO TROPICAL	
EL POSTOR OFERTANTE DEBE DETALLAR		EL POSTOR OFERTANTE DEBE DETALLAR		EL POSTOR OFERTANTE DEBE DETALLAR		EL POSTOR OFERTANTE DEBE DETALLAR		EL POSTOR OFERTANTE DEBE DETALLAR		EL POSTOR OFERTANTE DEBE DETALLAR	
DENOMINACION:	GNSS DA2 CON COLECTOR PARA SER USADO CON ACCESORIO DE MANO HANDLE. Incluye suscripción por 02 años de software de campo Access and Catalyst survey.	PROPUESTA	CUMPLIMIENTO	PROPUESTA	CUMPLIMIENTO	PROPUESTA	CUMPLIMIENTO	PROPUESTA	CUMPLIMIENTO	PROPUESTA	CUMPLIMIENTO
RECEPTOR GNSS											
RECEPTOR DE SISTEMAS MÚLTIPLES	GPS, GLONASS, GALILEO, BEIDOU	Tecnología de posicionamiento Trimble ProPoint GNSS que mejora la exactitud y la productividad en condiciones GNSS adversas: GPS: L1C/A, L2C, L5 GLONASS: L1C/A, L2C/A SBAS: L1C/A, L2C, L5 GALILEO: E1, E5A BeiDou: B1, B1c, B2A QZSS: L1c/A, L2C, L5 NavIC(IRNSS): L5	SI CUMPLE	GPS, GLONASS, GALILEO, BEIDOU Cumple con tecnología de posicionamiento Trimble ProPoint GNSS que mejora la exactitud en condiciones GNSS adversas(los entornos GNSS difíciles son ubicaciones donde el receptor dispone de suficiente satélites para cumplir con los requisitos de exactitud de mínimos, pero en los cuales la señal puede estar parcialmente obstruida por y/o reflejarse en árboles, edificios u otros objetos	SI CUMPLE	GPS, GLONASS, GALILEO, BEIDOU	SI CUMPLE	GPS, GLONASS, GALILEO, BEIDOU	SI CUMPLE	GPS, GLONASS, GALILEO, BEIDOU	SI CUMPLE
Precisión	Precisión en post-proceso: Horizontal 10 mm + 1 ppm en toma de datos  Precisión en tiempo real: Horizontal: 2 cm las precisiones verticales son opcionales	Precisión en post-proceso: Horizontal 10 mm + 1 ppm en toma de datos  Precisión en tiempo real: Horizontal: 2 cm las precisiones verticales son opcionales	SI CUMPLE	Precisión en post-proceso: Horizontal 10 mm + 1 ppm en toma de datos  Precisión en tiempo real: Horizontal: 2 cm las precisiones verticales son opcionales	SI CUMPLE	Precisión en post-proceso: Horizontal 10 mm + 1 ppm en toma de datos  Precisión en tiempo real: Horizontal: 2 cm las precisiones verticales son opcionales	SI CUMPLE	Precisión en post-proceso: Horizontal 10 mm + 1 ppm en toma de datos  Precisión en tiempo real: Horizontal: 2 cm las precisiones verticales son opcionales	SI CUMPLE	Precisión en post-procesamiento: Horizontal 10 mm + 1 ppm RMS(0,033ft+1ppm RMS)  EXACTITUD HORIZONTAL: 2cm RMS	SI CUMPLE
Modo de operación	Estático-rápido, cinemático. Con capacidad para correcciones en tiempo real y post-proceso. Modo de operación como rover.	Estático-rápido, cinemático. Con capacidad para correcciones en tiempo real y post-proceso. Modo de operación como rover.	SI CUMPLE	Estático-rápido, cinemático. Con capacidad para correcciones en tiempo real y post-proceso. Modo de operación como rover.	SI CUMPLE	Estático-rápido, cinemático. Con capacidad para correcciones en tiempo real y post-proceso. Modo de operación como rover.	SI CUMPLE	Estático-rápido, cinemático. Con capacidad para correcciones en tiempo real y post-proceso. Modo de operación como rover.	SI CUMPLE	Estático-rápido, con configuración sub métrica del posicionamiento cinemático con post procesamiento	SI CUMPLE
Memoria	16 GB en caso sean equipos integrados (colector y receptor GNSS todo en uno) ó 64GB para almacenamiento en el colector de datos (colector y receptor GNSS separados).	64GB para almacenamiento en el colector de datos(colector TDC6 y receptor GNSS DA2 separados)	SI CUMPLE	64GB para almacenamiento en el colector de datos TDC6, el GNSS DA2 y colector de datos TDC6 estarán unidos como un solo equipo de mano con ayuda de un accesorio handle	SI CUMPLE	64 GB - COLECTOR DE DATOS TRIMBLE-TDC6	SI CUMPLE	64GB PARA ALMACENAMIENTO EN EL COLECTOR DE DATOS(COLECTOR Y RECEPTOR GNSS SEPARADOS)	SI CUMPLE	ALMACENAMIENTO DE DATOS 64GB DE MEMORIA FLASH(COLECTOR Y RECEPTOR GNSS SEPARADOS)	SI CUMPLE
Fuente de poder	• 2 baterías intercambiables y recargables con duración de 6 horas de uso cada una, con una duración total de 12 horas como mínimo.  • Kit de alimentación con tensión eléctrica de 220 voltios y 60 Hz, para recarga de baterías.	• 2 baterías intercambiables y recargables con duración de 6 horas de uso cada una, con una duración total de 12 horas como mínimo.  • Kit de alimentación con tensión eléctrica de 220 voltios y 60 Hz, para recarga de baterías.	SI CUMPLE	• Para GNSS DA2: 2 baterías intercambiables y recargables con duración de 6 horas de uso cada una, con una duración total de 12 horas como mínimo.  • Kit de alimentación con tensión eléctrica de 220 voltios y 60 Hz, para recarga de baterías	SI CUMPLE	02 baterías intercambiables y recargables con duración de 6 horas de uso cada una, con una duración total de 12 horas. 5000mAh CADA BATERIA  Kit de alimentación con tensión eléctrica de 220 voltios y 60 Hz, para recarga de baterías.	SI CUMPLE	02 baterías intercambiables y recargables con duración de 6 horas de uso cada una, con una duración total de 12 horas.  Kit de alimentación con tensión eléctrica de 220 voltios y 60 Hz, para recarga de baterías.	SI CUMPLE	2 baterías intercambiables ANKER POWER BANK DE 5000mAh(con duración de 6 horas de uso cada una, con una duración total de 12 horas como mínimo, por cada equipo.  Kit de alimentación con tensión eléctrica de 220 voltios y 60 Hz para recarga de baterías	SI CUMPLE
Temperatura de funcionamiento	• -20°C a +60°C o rango superior.	-20°C a +60°C	SI CUMPLE	-20°C a +60°C	SI CUMPLE	-20°C a +60°C	SI CUMPLE	-20°C a +60°C o RANGO SUPERIOR	NO CUMPLE NO INDICA RANGO	Temperatura ambiente de funcionamiento: De -20°C a +60°C	SI CUMPLE
Temperatura de almacenamiento	• -40°C a +70°C o rango superior.	-40°C a +70°C	SI CUMPLE	-40°C a +70°C	SI CUMPLE	-40°C a +70°C	SI CUMPLE	-40°C a +70°C o RANGO SUPERIOR	NO CUMPLE NO INDICA RANGO	Temperatura de almacenamiento: De -40°C a +70°C	SI CUMPLE
Resistencia	IP65 o superior aprueba de polvo y agua.  Esta especificación deberá estar indicada en el catálogo u hoja de datos del producto Resistente a golpes y vibraciones, según especificaciones militares. MIL-STD-810F o MIL-STD810G.	IP65 a prueba de polvo y agua.Esta especificación esta indicada en el catalogo u hoja de datos del producto. Resistencia a caídas, golpes y vibraciones: - Soporta caídas desde 2 metros de altura al inclinar el jalón - Soporta caídas desde 1.2 metros de altura sobre concreto. - Soporta vibraciones y golpes mecánicos(método de ensayo MIL-STD-810G)	SI CUMPLE	Nivel de protección contra la entrada de partículas IP65 (contra la intrusión de agua y polvo). Resistente a golpes y vibraciones, soporta caídas de 1.2m de altura sobre concreto. Soporta caídas de 2 m de altura al inclinar el baston. Según especificaciones militares MIL-STD810G	SI CUMPLE	IP67 aprueba de polvo y agua según especificaciones militares. MIL-STD-810F o MIL-STD810G	NO CUMPLE (EN FICHA TECNICA INDICA IP65)	IP65 o superior aprueba de polvo y agua.  Esta especificación deberá estar indicada en el catálogo u hoja de datos del producto Resistente a golpes y vibraciones, según especificaciones militares. MIL-STD-810F o MIL-STD810G.	NO CUMPLE (NO INDICA QUE TIPO DE RESISTENCIA ES)	Nivel de protección contra la entrada de partículas: IP65(Contra la instrucion de agua y polvo) Soporta vibraciones y golpes mecánicos(métodos de ensayo MIL-STD-810G)	SI CUMPLE
Comunicación	Integrada al equipo. En caso de antena externa Tecnología Bluetooth, cables y conectores.	Integrada al equipo. Antena externa Tecnología Bluetooth, cables y conectores. - Bluetooth 4,2 - Apple con certificación Made for iOS - Puertos USB-A(solo alimentación) - Protocolos de datos NTRIP, VRS, JRTCM 3.2 MSM, CMRx, DCOL - Salida de posiciones NMEA(LLH), DCOL Servicio de ubicación de Android Servicio de ubicación de Apple Extras de ubicación de Android	SI CUMPLE	DA2 antena externa cuenta con comunicación Bluetooth, cables y conectores. Puertos USB-A(solo alimentación). Protocolos de datos Ntrip, VRS, RTCM 3.2	SI CUMPLE	INCLUYE ( NO DETALLA SI ES INTEGRADO O ANTENA EXTERNA)	NO CUMPLE	ANTENA EXTERNA TECNOLOGIA BLUETOOTH, CABLES Y CONECTORES	SI CUMPLE	Comunicación y conectividad bluetooth(4.2), apple, puertos, protocolo de datos, salida de posiciones	SI CUMPLE
COLECTOR DE DATOS	Incorporada	Incorporada TDC6 TRIMBLE	SI CUMPLE	Incorporador a DA2 mediante accesorio de mano handle	SI CUMPLE	INCORPORADO TRIMBLE-TDC6	SI CUMPLE	INDEPENDIENTE	NO CUMPLE (SE SOLICITA INCORPORADO)	INCORPORADA	SI CUMPLE
Sistema Operativo	Android 10 o superior C/Software de campo.	Android 12 C/Software de campo. TRIMBLE ACCES	SI CUMPLE	Android 12 con google mobile service (GMS)	SI CUMPLE	ANDROID 12	SI CUMPLE	ANDROID 10 O SUPERIOR C/SOFTWARE DE CAMPO TRIMBLE ACCES	NO CUMPLE (NO INDICA SISTEMA OPERATIVO EXACTO)	Android 12 con Google Mobile Services(GMS) y actualización a mitad de ciclo a android 14. Actualizaciones trimestrales de seguridad de android hasta finales del 2028. ARCore AER Elección de flujo de trabajo utilizando el Software de campo	SI CUMPLE
Procesador	Procesador 2,2 GHz o superior.	2,7 GHz Qualcomm 6490 Ocho núcleos de 64 bits	SI CUMPLE	Procesador 2.7 Ghz Qualcomm	SI CUMPLE	2,2GHz	SI CUMPLE	PROCESADOR 2,2 GHZ O SUPERIOR	NO CUMPLE (NO INDICA PROCESADOR EXACTO)	Procesador: 2.7 GHZ Qualcomm 6490	SI CUMPLE
Pantalla	6 pulgadas con retroiluminación LED.	6.3" pulgadas con retroiluminacion LED. Cristal Gorilla3, interfaz de usuario multi-touch color con stylus optico capacitivo(5mm), y compatible con el uso de guantes y dedos mojados	SI CUMPLE	Pantalla 6.3 pulgadas con retroiluminacion LED. Pantalla cristal Gorilla, interfaz de usuario multi touch color con stylus optico capacitivo y compatible con el uso de guantes y dedos mojados	SI CUMPLE	6 PULGADAS CON RETROILUMINACION LED	SI CUMPLE	6 PULGADAS CON RETROILUMINACION LED	SI CUMPLE	Tamaño de pantalla: 6.3"(20.9)  Brillo de pantalla LCD: Retroiluminacion minima de 450 nis(típico 500nit) NOTA: La retroiluminacion LED es un sistema de iluminacion que se utiliza en pantalla LCD para crear imágenes	
Interfase equipo / operador	Interfase externa o integrada con teclado alfanumérico o virtual en pantalla táctil de alta resolución.	Interfase externa con teclado virtual en pantalla táctil de alta resolución. 1. Tecla para subir/bajar volumen, boton de encendido, tecla programable. 2. tecla de tres toques en el panel táctil(atrás/inicio/reciente) 3. Botones de activación a la izquierda y a la derecha del dispositivo	SI CUMPLE	Interfaz de usuario integrado multitouch color con stylus optico capacitivo y compatible con el uso de guantes y dedos mojados. Teclado virtual en pantalla táctil de alta resolución	SI CUMPLE	INTERFASE INTEGRADA CON TECLADO VIRTUAL EN PANTALLA TACTIL DE ALTA RESOLUCION	SI CUMPLE	INTERFASE EXTERNA O INTEGRADA CON TECLADO VIRTUAL EN PANTALLA TACTIL DE ALTA RESOLUCION	NO CUMPLE (NO INDICA SI ES EXTERNA O INTEGRADA)	Interfase integrada con teclado virtual en pantalla táctil de alta resolución	SI CUMPLE
Camara	Cámara frontal de 5MP y cámara trasera de 13 MP o superior.	Camara frontal 5MP con enfoque fijo Camara trasera 16 MP con enfoque automatico y flash LED	SI CUMPLE	Camara frontal de 5MP y camara trasera de 16 MP	SI CUMPLE	CAMARA FRONTAL DE 5MP Y CAMARA POSTERIOR DE 13 MP CON GEOTIQUETADO DE FOTOS	SI CUMPLE	CAMARA FRONTAL DE 5MP Y CAMARA POSTERIOR DE 16 MP	SI CUMPLE	Camara frontal: 5MP con enfoque fijo Camara trasera: 16 MP con enfoque automatico y flash LED, compatible con Google Arcore & Depth API	SI CUMPLE
Bateria	Bateria de 9 horas de uso continuo o superior	Bateria 5000 mAh, 9 horas de uso normal con pantalla al 100%. Bateria de Li-ion intercambiable en caliente	SI CUMPLE	Bateria de 5000 mAh, 9 horas de uso continuo con pantalla al 100%	SI CUMPLE	15 HORAS DE USO CONTINUO	SI CUMPLE	BATERIA DE 09 HORAS DE USO CONTINUO	SI CUMPLE	Duracion de bateria: 5000mAh, 09 horas de uso normal con pantalla al 100%	SI CUMPLE





PROYECTO:

ADQUISICIÓN DE TRES (03) EQUIPO DE POSICIONAMIENTO – GPS PARA LA IMPLEMENTACION DEL EQUIPO TÉCNICO, ENCARGADO DE REALIZAR ACCIONES EN EL MARCO DE LA ZONIFICACIÓN ECOLÓGICA Y ECONÓMICA PARA EL PROYECTO DE INVERSIÓN CON CUI N° 2519455 – "MEJORAMIENTO DE LOS SERVICIOS DE INFORMACIÓN DE LA ZEE EN LAS 10 PROVINCIAS DEL DEPARTAMENTO DE SAN MARTÍN

CARACTERÍSTICAS TÉCNICAS		GEO SYSTEMS SAC		ISETEK SA		CONSULTUSS AD MANUS TRAHERE SAC		HAC CONTRATISTAS GENERALES SAC		CONSORCIO TROPICAL	
DENOMINACION:		EL POSTOR OFERTANTE DEBE DETALLAR		EL POSTOR OFERTANTE DEBE DETALLAR		EL POSTOR OFERTANTE DEBE DETALLAR		EL POSTOR OFERTANTE DEBE DETALLAR		EL POSTOR OFERTANTE DEBE DETALLAR	
		PROPUESTA	CUMPLIMIENTO	PROPUESTA	CUMPLIMIENTO	PROPUESTA	CUMPLIMIENTO	PROPUESTA	CUMPLIMIENTO	PROPUESTA	CUMPLIMIENTO
Comunicación	GNSS DA2 CON COLECTOR PARA SER USADO CON ACCESORIO DE MANO HANDLE. Incluye suscripción por 02 años de software de campo Access and Catalyst survey.	Bluetooth, USB, Wi-Fi, Modem celular incorporado para conexión a Internet.	SI CUMPLE	Bluetooth 5.2, UB, Wi-Fi, Modem celular incorporado para conexión a Internet. Capacidad integrada de datos telefonia celular 5G y SMS.	SI CUMPLE	BLUETOOTH, USB, WI-FI, MODEM CELULAR INCORPORADO PARA CONEXIÓN A INTERNET	SI CUMPLE	BLUETOOTH, USB, WI-FI, MODEM CELULAR INCORPORADO PARA CONEXIÓN A INTERNET	SI CUMPLE	Bluetooth 5.2, BLES, clase 1, conector de audio a travez de USB-C, E1-F1 6E, 2'4GHz y 6 GHz. Banda de telefonia celular(modem celular)=5G, 4G,3G,2G incorporado para conexión a Internet.	SI CUMPLE
Protección IP	Estándar contra polvo y agua IP67.	Protección Contra la intrusión de agua y polvo. - IP67 - IEC 60529	SI CUMPLE	Proteccion contra intrusion de agua y polvo IP67	SI CUMPLE	IP ESTANDAR CONTRA POLVO Y AGUA IP67	SI CUMPLE	ESTANDAR CONTRA POLVO Y AGUA IP67	SI CUMPLE	Proteccion contra la intrusion de agua y polvo: IP67 IEC60529	
Accesorios básicos	Cables, cargador de batería y accesorio de mano, baston de 2 metros y bipode necesarios para realizar labores de catastro rural.	Cables, cargador de batería y accesorio de mano, baston de 2 metros y bipode necesarios para realizar labores de catastro rural.	SI CUMPLE	Incluye cables, cargador de batería, accesorio de mano, baston de 2 metro y bipode necesarios para realizar labores de catastro rural	SI CUMPLE	CABLES, CARGADOR DE BATERIA ACCESORIO DE MANO, BASTON DE 2 METROS Y BIPODE	SI CUMPLE	CABLES, CARGADPOR DE BATERIA ACCESORIO DE MANO, BASTÓN DE 2 METROS Y BIPODE NECESARIOS PARA REALIZAR LABORES DE CATASTRO RURAL	SI CUMPLE	accesorios de mano, Cables y cargador de batería, baston de 2 metros/catalyst DA2) y bipode necesarios para realizar labores de catastro	SI CUMPLE
SOFTWARE DE CAPTURA Y REGISTRO DE INFORMACIÓN DE CAMPO											
Sistema operativo	Android 10 o superior	Android 12	SI CUMPLE	Android 12	SI CUMPLE	ANDROID 12	SI CUMPLE	ANDROID 10 O SUPERIOR	NO CUMPLE (NO INDICA QUE SISTEMA EXACTO)	Sistema Operativo Android 12	SI CUMPLE
Características	• Captura de puntos, líneas con nombre y código.	Captura de puntos, líneas con nombre y código.	SI CUMPLE	Captura de puntos, líneas con nombre y código	SI CUMPLE	CAPTURA DE PUNTOS, LINEALES CON NOMBRE Y CODIGO	SI CUMPLE	CAPTURA DE PUNTOS, LINEALES CON NOMBRE Y CODIGO	SI CUMPLE	Captura de puntos, líneas con nombre y código	SI CUMPLE
	• Levantamiento continuo, replanteo de puntos y líneas	Levantamiento continuo, replanteo de puntos y líneas	SI CUMPLE	Levantamiento continuo, replanteo de puntos y líneas	SI CUMPLE	LEVANTAMIENTO CONTINUO, REPLANTEO DE PUNTOS Y LINEAS	SI CUMPLE	LEVANTAMIENTO CONTINUO, REPLANTEO DE PUNTOS Y LINEAS	SI CUMPLE	Levantamiento continuo, replanteo de puntos y líneas	SI CUMPLE
	• Navegación autónoma	Navegación autónoma	SI CUMPLE	Navegación autónoma	SI CUMPLE	NAVEGACION AUTONOMA	SI CUMPLE	NAVEGACION AUTONOMA	SI CUMPLE	Navegación autónoma	SI CUMPLE
	• Debe poder verse en una misma pantalla la información de mapa de fondo y los puntos tomados en campo.	Puede verse en una misma pantalla la información de mapa de fondo y los puntos tomados en campo.	SI CUMPLE	Puede verse en una misma pantalla la información de mapa de fondo y los puntos tomados en campo	SI CUMPLE	PUDE VERSE EN UNA MISMA PANTALLA INFORMACION DE MAPA DE FONDO Y LOS PUNTOS TOMADOS EN CAMPO	SI CUMPLE	DEBE PODER VERSE EN UNA MISMA PANTALLA INFORMACION DE MAPA DE FONDO Y LOS PUNTOS TOMADOS EN CAMPO	NO CUMPLE (NO INDICA)	Se visualiza en una misma pantalla la información de mapa de fondo y los puntos tomados en campo.	SI CUMPLE
	• Capacidad de recibir mapas y/o imágenes georreferenciadas en formatos como: dxf, shp, jpg, entre otros	Capacidad de recibir mapas y/o imágenes georreferenciadas en formatos como: dxf, shp, jpg, entre otros	SI CUMPLE	Capacidad de recibir mapas y/o imágenes georreferenciadas en formatos como: dxf, shp, jpg, entre otros	SI CUMPLE	RECEPCION DE MAPAS Y/O IMÁGENES GEORREFERENCADAS EN FORMATOS COMO: DXF, SHP, JPG	SI CUMPLE	CAPACIDAD DE RECIBIR MAPAS Y/O IMÁGENES GEORREFERENCIADAS EN FORMATOS COMO: DXF, SHP, JPG, ENTRE OTROS	SI CUMPLE	Recepcion de mapas y/o imágenes georreferenciadas en formatos como: dxf, shp, jpg, entre otros	SI CUMPLE
	• Vinculación con información GNSS.	Vinculación con información GNSS.	SI CUMPLE	Vinculación con información GNSS	SI CUMPLE	INTEGRADO CON GNSS	NO CUMPLE (se solicita VINCULACION)	VINCULACIÓN CON INFORMACIÓN GNSS.	SI CUMPLE	Vinculación con información GNSS	SI CUMPLE
	• Debe tener mapa de fondo indicando como mínimo calles y principales rutas de la ciudad propio de la marca sin necesidad de conexión a internet	Tiene mapa de fondo indicando como mínimo calles y principales rutas de la ciudad propio de la marca sin necesidad de conexión a internet	SI CUMPLE	Cuenta con mapa de fondo indicando como mínimo calles y principales rutas de la ciudad propio de la marca sin necesidad de conexión a internet	SI CUMPLE	MAPAS DE FONDO INDICANDO CALLES Y PRINCIPALES RUTAS DE LA CIUDAD SIN NECESIDAD DE CONEXIÓN A INTERNET	SI CUMPLE	DEBE TENER MAPA DE FONDO INDICANDO COMO MÍNIMO CALLES Y PRINCIPALES RUTAS DE LA CIUDAD PROPIO DE LA MARCA SIN NECESIDAD DE CONEXIÓN A INTERNET	NO CUMPLE (NO INDICA)	El mapa de fondo indica calles y principales rutas de la ciudad propio de la marca sin necesidad de conexión a internet	SI CUMPLE
	• Configurable en idioma español.	Configurable en idioma español.	SI CUMPLE	Configurable en idioma español.	SI CUMPLE	ESPAÑOL	SI CUMPLE	CONFIGURABLE EN IDIOMA ESPAÑOL	SI CUMPLE	Configuracion en idioma español	SI CUMPLE
	• Soporte múltiples sistemas de referencia.	Soporta múltiples sistemas de referencia	SI CUMPLE	Soporte multiples sistemas de referencia	SI CUMPLE	SOPORTE MULTIPLES SISTEMAS DE REFERENCIA	SI CUMPLE	SOPORTE MULTIPLES SISTEMAS DE REFERENCIA	SI CUMPLE	Soporte multiples sistemas de referencia	SI CUMPLE
	• Última versión del aplicativo a la fecha de entrega de los equipos con una licencia con validez de 3 años.	Última versión del aplicativo a la fecha de entrega de los equipos con una licencia con validez de 2 años.	NO CUMPLE (se solicita licencia validez de 3 años)	Última versión del aplicativo a la fecha de entrega de los equipos con una licencia con validez de 3 años.	SI CUMPLE	INCLUYE SOFTWARE ACTUALIZADO CPM VALIDEZ DE 3 AÑOS	SI CUMPLE	ÚLTIMA VERSIÓN DEL APLICATIVO A LA FECHA DE ENTREGA DE LOS EQUIPOS CON UNA LICENCIA CON VALIDEZ DE 3 AÑOS	SI CUMPLE	Ultima version del apliitivo a la fecha de la entrega de los equipos con una licencia(validez de 3 años)	SI CUMPLE
SOFTWARE DE POSPROCESAMIENTO DIFERENCIAL											
Sistema operativo	Soporte para el sistema operativo WINDOWS 10, 11 o superior	Soporte para el sistema operativo WINDOWS 10	SI CUMPLE	Soporte para el sistema operativo WINDOWS 10, 11 o superior	NO CUMPLE (NO INDICA SOPORTE PARA QUE SISTEMA)	WINDOWS 11	SI CUMPLE	SOPORTE PARA EL SISTEMA OPERATIVO WINDOWS 10	SI CUMPLE	Soporte para el sistema operatibo WINDOWS 10	SI CUMPLE
Características	• Licencia en llave física para usarse en diferentes PC o laptop	Licencia en llave física para usarse en diferentes PC o laptop	SI CUMPLE	Licencia en llave física para usarse en diferentes PC o laptop	SI CUMPLE	LICENCIA EN LLAVE FISICA PARA USARSE EN DIFERENTES PC O LAPTOP	SI CUMPLE	LICENCIA EN LLAVE FISICA PARA USARSE EN DIFERENTES PC O LAPTOP	SI CUMPLE	Licencia en llave física para usarse en diferentes PC o laptop	SI CUMPLE
	• Transferencia de datos GNSS a PC y viceversa.	Transferencia de datos GNSS a PC y viceversa	SI CUMPLE	Transferencia de datos GNSS a PC y viceversa.	SI CUMPLE	TRANSFERENCIA BIDIRECCIONAL DE DATOS GNSS A PC Y VICEVERSA	SI CUMPLE	TRANSFERENCIA DE DATOS GNSS A PC Y VICEVERSA	SI CUMPLE	Transferencia de datos GNSS a PC y viceversa.	SI CUMPLE
	• Procesamiento diferencial.	Procesamiento diferencial.	SI CUMPLE	Procesamiento diferencial.	SI CUMPLE	PROCESAMIENTO DIFERENCIAL	SI CUMPLE	PROCESAMIENTO DIFERENCIAL	SI CUMPLE	Procesamiento diferencial.	SI CUMPLE
	• Descarga de efemérides de forma directa sin necesidad de ir a la página web de la NASA.	Descarga de efemérides de forma directa sin necesidad de ir a la página web de la NASA.	SI CUMPLE	Descarga de efemérides de forma directa sin necesidad de ir a la página web de la NASA.	SI CUMPLE	DESCARGA DE EFEMERIDES DE FORMA DIRECTA SIN NECESIDAD DE IR A LA PAGINA WEB DE LA NASA	SI CUMPLE	DESCARGA DE EFEMERIDES DE FORMA DIRECTA SIN NECESIDAD DE IR A LA PAGINA WEB DE LA NASA	SI CUMPLE	Descarga de efemérides de forma directa sin necesidad de ir a la página web de la NASA.	SI CUMPLE
	• Exportar/importar datos en formato CAD/GIS, DWG, DXF, entre otros.	Exportar/importar datos en formato CAD/GIS, DWG, DXF, entre otros.	SI CUMPLE	Exportar/importar datos en formato CAD/GIS, DWG, DXF, entre otros.	SI CUMPLE	EXPORTAR/IMPORTAR DATOS DATOS EN FORMATOS CAD/GIS, DWG, DXT	SI CUMPLE	EXPORTAR/IMPORTAR DATOS DATOS EN FORMATOS CAD/GIS, DWG, DXT, ENTRE OTROS	SI CUMPLE	Exportar/importar datos en formato CAD/GIS, DWG, DXF, entre otros.	SI CUMPLE
	• Tratamiento de archivos de formato Rinex de cualquier marca de receptores GNSS y cualquier modo de operación.	Tratamiento de archivos de formato Rinex de cualquier marca de receptores GNSS y cualquier modo de operación.	SI CUMPLE	Tratamiento de archivos de formato Rinex de cualquier marca de receptores GNSS y cualquier modo de operación.	SI CUMPLE	TRATAMIENTO DE FORMATO RINEX DE CUALQUIER MARCA DE RECEPTORES GNSS Y CUALQUIER MODO DE OPERACIÓN	SI CUMPLE	TRATAMIENTO DE FORMATO RINEX DE CUALQUIER MARCA DE RECEPTORES GNSS Y CUALQUIER MODO DE OPERACIÓN	SI CUMPLE	Tratamiento de archivos de formato Rinex de cualquier marca de receptores GNSS y cualquier modo de operación.	SI CUMPLE
	• Generación de atributos y base de datos.	Generación de atributos y base de datos.	SI CUMPLE	Generación de atributos y base de datos.	SI CUMPLE	GENERACION DE ATRIBUTOS Y BASE DE DATOS	SI CUMPLE	GENERACION DE ATRIBUTOS Y BASE DE DATOS	SI CUMPLE	Genera atributos y base de datos.	SI CUMPLE
	• Configuración de idioma en español.	Configuración de idioma en español	SI CUMPLE	Configuración de idioma en español	SI CUMPLE	CONFIGURACION DE IDIOMA EN ESPAÑOL	SI CUMPLE	CONFIGURACION DE IDIOMA EN ESPAÑOL	SI CUMPLE	Configuración de idioma en español	SI CUMPLE
	• Tratamiento de información vectorial.	Tratamiento de información vectorial	SI CUMPLE	Tratamiento de información vectorial.	SI CUMPLE	TRATAMIENTO DE INFORMACION VECTORIAL	SI CUMPLE	TRATAMIENTO DE INFORMACION VECTORIAL	SI CUMPLE	Tratamiento de información vectorial	SI CUMPLE
	• Última versión del aplicativo a la fecha de entrega de los equipos	Última versión del aplicativo a la fecha de entrega de los equipos	SI CUMPLE	Última versión del aplicativo a la fecha de entrega de los equipos	SI CUMPLE	ULTIMA VERSION DEL APLICATIVO A LA FECHA DE ENTREGA DE LOS EQUIPOS	SI CUMPLE	ULTIMA VERSION DEL APLICATIVO A LA FECHA DE ENTREGA DE LOS EQUIPOS	SI CUMPLE	ULTIMA VERSION DEL APLICATIVO A LA FECHA DE ENTREGA DE LOS EQUIPOS	SI CUMPLE
MONTO		S/ 65,700.00	(SE ENCUENTRE DENTRO DEL VALOR ESTIMADO)	S/ 66,977.00	(SE ENCUENTRE DENTRO DEL VALOR ESTIMADO)	S/ 97,200.00	(SE ENCUENTRE DENTRO DEL VALOR ESTIMADO)	S/ 128,000.00	(SE ENCUENTRE DENTRO DEL VALOR ESTIMADO)	S/ 155,850.00	(SE ENCUENTRE DENTRO DEL VALOR ESTIMADO)

