

## ACTA DE EVALUACION Y CALIFICACION DE OFERTAS

### ADJUDICACION SIMPLIFICADA N° 007-2023-SERNANP

#### ADQUISICIÓN DE UN (01) DRONE MULTIROTOR PARA LA DIRECCIÓN DE DESARROLLO ESTRATÉGICO

En el día 24 de mayo de 2023 a las 11:00 horas, se reunieron de manera virtual, las siguientes personas: Milton José Rivas Paico (Presidente Titular), Jorge N. Cahuas Otiniano y Pedro Carlos Mendoza Tipian (Miembros Titulares); integrantes del Comité de Selección designado mediante Formato de Designación de Comité N° 12-2023-SERNANP-OA, el mismo que llevará a cabo el procedimiento de ADQUISICIÓN DE UN (01) DRONE MULTIROTOR PARA LA DIRECCIÓN DE DESARROLLO ESTRATÉGICO.

El presidente del Comité de Selección dio inicio la reunión señalando que el motivo de esta es llevar a cabo la evaluación y calificación de las ofertas presentadas en el procedimiento de selección de la Adjudicación Simplificada N° 007-2023-SERNANP-1, la cual se desarrollara ordenadamente y tomando en consideración las ofertas registradas en el Sistema Electrónico del SEACE:

REGISTRADO	RUC
GEODESIA Y TOPOGRAFIA S.A.C	20524743532
CONSORCIO: REPRODATA S.A.C. - DATACONT S.A.C.	20100340438
SOLUCIONES GEOGRAFICAS JJ S.A.C.	20600438914
BIENES DE HUMBERTO VASQUEZ S.A	20374019865
UAV DEL PERU S.A.C. - UAV S.A.C.	20600229363
NATURAL ENVIRONMENT S.A.C.	20602874916
SURVEY RENTAL & SALES S.A.C	20509125407

Como primer acto se procedió a verificar la documentación de presentación obligatoria requerida en las bases integradas, observándose que las ofertas de los postores SURVEY RENTAL & SALES S.A.C, CONSORCIO: REPRODATA S.A.C. - DATACONT S.A.C. y UAV DEL PERU S.A.C, no se encuentran visada (rubricada) o foliada en su totalidad.

Al respecto cabe señalar, que según lo establecido en el numeral 60.1) del artículo 60° del Reglamento de la Ley de Contrataciones del Estado, señala:

“Durante el desarrollo de la admisión, evaluación y calificación, el órgano a cargo del procedimiento solicita, a cualquier postor que subsane alguna omisión o corrija algún error material o formal de los documentos presentados, siempre que no alteren el contenido esencial de la oferta”

En ese sentido, este Comité de Selección, a través de actas de subsanación registradas en el SEACE, con fechas 19.05.2023 y 22.05.2023 respectivamente, se solicitó a los participantes SURVEY RENTAL & SALES S.A.C, CONSORCIO: REPRODATA S.A.C. - DATACONT S.A.C. y UAV DEL PERU S.A.C, subsanar sus ofertas, otorgándoles un (01) día hábil para dicha subsanación.

Cabe señalar que con fecha 22.05.2023 las empresas SURVEY RENTAL & SALES S.A.C, CONSORCIO: REPRODATA S.A.C. - DATACONT S.A.C. y UAV DEL PERU S.A.C, cumplieron con subsanar a través del SEACE, las observaciones de foliación y rubrica señaladas por el comité de selección, según los siguientes reportes de subsanación evidenciadas en el SEACE:

## SURVEY RENTAL & SALES S.A.C

Entidad convocante	SERVICIO NACIONAL DE AREAS NATURALES PROTEGIDAS POR EL ESTADO - SERNANP
Nomenclatura	AS-SM-7-2023-SERNANP-1
Nro. de convocatoria	1
Objeto de contratación	Bien
Descripción del objeto	ADQUISICIÓN DE UN (01) DRONE MULTIROTOR PARA LA DIRECCIÓN DE DESARROLLO ESTRATÉGICO
Número de Contratación	SERNANP-2023-513


---

Datos del postor

Tipo de Proveedor	Proveedor con RUC
RUC / Código	20509125407
Consortio	No
Nombre o razón social	SURVEY RENTAL & SALES S.A.C

---

Solicitud de Subsanación

Acta de Observación	 (187912 KB)
Días para Subsanar	1
Fecha de Notificación	19/05/2023
Observación	se pudo observar que no se aprecia la foliatura en las siguientes páginas: Folio 10, Folio 13, Foli
Usuario quien publicó	16691523
Fecha y hora publicación	19/05/2023 16:54:23 PM


---

Presentación de Subsanación

Fecha Presentación	22/05/2023
Usuario quien subsanó	20509125407
Fecha y Hora Subsanación	22/05/2023 18:28:00 PM

---

Detalle de archivos de subsanación de oferta

Nro.	Nombre del archivo	Tipo de Archivo	Tamaño de Archivo	Documento
1	(Propuesta Subsanada Survey Rental SERNANP.pdf KB)	pdf	28425840	

## CONSORCIO: REPRODATA S.A.C. - DATACONT S.A.C.

Entidad convocante	SERVICIO NACIONAL DE AREAS NATURALES PROTEGIDAS POR EL ESTADO - SERNANP
Nomenclatura	AS-SM-7-2023-SERNANP-1
Nro. de convocatoria	1
Objeto de contratación	Bien
Descripción del objeto	ADQUISICIÓN DE UN (01) DRONE MULTIROTOR PARA LA DIRECCIÓN DE DESARROLLO ESTRATÉGICO
Número de Contratación	SERNANP-2023-513


---

Datos del postor

RUC / Código	20100340438
Consortio	Si
Nombre o razón social	REPRODATA S.A.C. - DATACONT S.A.C.

---

Solicitud de Subsanación

Acta de Observación	 (187362 KB)
Días para Subsanar	1
Fecha de Notificación	22/05/2023
Observación	Falta firma o foliación
Usuario quien publicó	16691523
Fecha y hora publicación	22/05/2023 11:30:30 AM


---

Presentación de Subsanación

Fecha Presentación	22/05/2023
Usuario quien subsanó	20100340438
Fecha y Hora Subsanación	22/05/2023 12:24:10 PM

---

Detalle de archivos de subsanación de oferta

Nro.	Nombre del archivo	Tipo de Archivo	Tamaño de Archivo	Documento
1	(AS 007_2023_SERNANP_1_sub.pdf KB)	pdf	2932240	


## UAV DEL PERU S.A.C. - UAV S.A.C.

Entidad convocante	SERVICIO NACIONAL DE AREAS NATURALES PROTEGIDAS POR EL ESTADO - SERNANP
Nomenclatura	AS-SM-7-2023-SERNANP-1
Nro. de convocatoria	1
Objeto de contratación	Bien
Descripción del objeto	ADQUISICIÓN DE UN (01) DRONE MULTIROTOR PARA LA DIRECCIÓN DE DESARROLLO ESTRATÉGICO
Número de Contratación	SERNANP-2023-513

Datos del postor	
Tipo de Proveedor	Proveedor con RUC
RUC / Código	20600229363
Consortio	No
Nombre o razón social	UAV DEL PERU S.A.C. - UAV S.A.C.


  

Solicitud de Subsanación	
Acta de Observación	 (188204 KB)
Días para Subsanar	1
Fecha de Notificación	22/05/2023
Observación	FALTA FIRMA O FOLIACION
Usuario quien publicó	16691523
Fecha y hora publicación	22/05/2023 11:32:53 AM

Presentación de Subsanación	
Fecha Presentación	22/05/2023
Usuario quien subsanó	20600229363
Fecha y Hora Subsanación	22/05/2023 12:18:03 PM

Detalle de archivos de subsanación de oferta				
Nro.	Nombre del archivo	Tipo de Archivo	Tamaño de Archivo	Documento
1	(Subsanación Sernanp 22 may 2023.pdf KB)	pdf	199808	

Subsanada la anterior etapa, el comité de selección pudo confirmar el cumplimiento de la presentación de la documentación obligatoria, tomando en cuenta que los siete (07) postores cumplen con presentar los anexos solicitados en el numeral 2.2.1.1) documentos para la admisión de la oferta.

Asimismo, a través de correo electrónico de fecha 23.05.2023 el Ing. Jorge N. Cahuas Otiniano, integrante del comité de selección con conocimiento técnico en el rubro de la adquisición, cumple con enviar la evaluación de las fichas técnicas de las ofertas en relación con lo solicitado en las especificaciones técnicas.

Zimbra:

mrivas@sernanp.gob.pe

### Propuestas del Drone Multirrotor RTK

De : Jorge N. Cahuas Otiniano <jcahuas@sernanp.gob.pe>

Asunto : Propuestas del Drone Multirrotor RTK

Para : Milton J. Rivas Paico <mrivas@sernanp.gob.pe>

Para o CC : Edgar E. Vicuña Miñano <evicuna@sernanp.gob.pe>, Jose M. Tomas Talaverano <jtomas@sernanp.gob.pe>, Maria G. Miyasiro Lopez <mmiyasiro@sernanp.gob.pe>

Estimado Milton

Adjunto Cuadro Comparativo de las propuestas del Drone Multirrotor RTK, de las 7 ofertas, para que lo remitas al comité de selección.

DRONE MILTIROTOR RTK				
EMPRESAS	CUMPLIMIENTO	MODELO	Monto	
REPRODADA S.A.C. - DATACONT S.A.C.	CUMPLE	MATRICE 300	S/. 102,695.54	
SURVEY RENTAL & SALES S.A.C.	CUMPLE	MATRICE 300	S/94,440.58	
GEODESIA Y TOPOGRAFIA S.A.C.	CUMPLE	MATRICE 300	S/. 104,800.00	
BIENES DE HUMBERTO VASQUEZ SA	CUMPLE	MATRICE 300	S/. 112,450.00	
SOLUCIONES GEOGRAFICAS JJ SOCIEDAD ANONIMA CERRADA	CUMPLE	MATRICE 300	S/. 126,700.00	
SOLUCIONES GEOGRAFICAS JJ S.A.C.	CUMPLE	MATRICE 300	S/. 126,700.00	
NATURAL ENVIRONMENT S.A.C.	NO CUMPLE	MATRICE 300	S/. 110,500.00	
UAV DEL PERU S.A.C. - UAV S.A.C.	CUMPLE	MATRICE 300	S/. 115,073.90	

Sin otro en particular me despido agradeciendo la atención prestada.

Atte.

  
Servicio Nacional de Áreas Naturales  
Protegidas por el Estado

**Jorge Naguib Cahuas Otiniano**  
Analista en Teledetección y SIG & RPAS #680  
Dirección de Desarrollo Estratégico - UOF GEST. INF  
Calle Diecisiete N° 355 - Urb. El Palomar, San Isidro, Lima - Perú  
☎ (01) 7172517  
✉ SERNANP OFICIAL  
@SERNANP  
www.sernanp.gob.pe

Especificaciones Técnicas de un Dron RTK			REPRODATA S.A.C. - DATACONT S.A.C.		SURVEY RENTAL & SALES S.A.C JCAHUAS		GEODESIA Y TOPOGRAFIA S.A.C.		BIENES DE HUMBERTO VASQUEZ SA JCAHUAS		SOLUCIONES GEOGRAFICAS JJ SOCIEDAD ANONIMA CERRADA - SOLUCIONES GEOGRAFICAS JJ S.A.C. JCAHUAS		NATURAL ENVIRONMENT S.A.C.		UAV DEL PERU S.A.C. - UAV S.A.C. JCAHUAS	
N°	DESCRIPCION	EETT														
			EVALAUION	EE.TT	EVALAUION	EE.TT	EVALAUION	EE.TT	EVALAUION	EE.TT	EVALAUION	EE.TT	EVALAUION	EE.TT	EVALAUION	EE.TT
Drone			Drone		Drone		Drone		Drone		Drone		Drone		Drone	
			MATRICE 300 RTK		MATRICE 300 RTK		MATRICE 300 RTK		MATRICE 300 RTK		MATRICE 300 RTK		MATRICE 300 RTK		MATRICE 300 RTK	
1	Carga de peso	Mínimo 900 gr.	Cumple	2,7 KG	Cumple	930g	Cumple	2,7 kg	Cumple	2.7kg	Cumple	930g	No especifica		Cumple	Mínimo 900 gr.
2	Peso de estructura/frame	hasta 5 kg	Cumple	3,6 kg	Cumple	3,6 kg	Cumple	3,6 kg	Cumple	3.6kg	Cumple	3.6kg	No especifica		Cumple	hasta 5 kg
3	Peso máximo al despegar	hasta 20 kg	Cumple	9kg	Cumple	9kg	Cumple	9KG	Cumple	9kg	Cumple	9kg	No especifica		Cumple	hasta 9000g
4	Protección agua y arena	mínimo IP45	Cumple	IP45	Cumple	IP45	Cumple	IP45	Cumple	IP45	Cumple	IP45	No especifica		Cumple	mínimo IP45
5	Telemetría/video	mínimo 10 km	Cumple	15km	Cumple	15km	Cumple	15 km	Cumple	15KM		15KM	Cumple	15 km	Cumple	15km
6	GNSS	Receptor GPS+GLONASS+GALILEO +BeiDou	Cumple	GPS+GLONASS+GALILEO+BeiDou	Cumple	GPS+GLONASS+GALILEO+BeiDou	Cumple	GPS+GLONASS+GALILEO+BeiDou	Cumple	GPS+GLONASS+GALILEO+BeiDou	Cumple	GPS+GLONASS+GALILEO+BeiDou	Cumple	GPS+GLONASS+GALILEO+BeiDou	Cumple	Receptor GPS+GLONASS+GALILEO+BeiDou
7	Posicionamiento RTK	Quando el RTK está habilitado y fijo: 1 cm + 1 ppm (horizontal) mínima 1,5 cm + 1 ppm (vertical) mínima O Cuando el RTK este habilitado mínimo 3cm (horizontal) y 3.5 cm (vertical)	Cumple	Quando el RTK está habilitado y fijo: 1 cm + 1 ppm (horizontal) mínima 1,5 cm + 1 ppm (vertical)	Cumple	Quando el RTK está habilitado y fijo: 1 cm + 1 ppm (horizontal) mínima 1,5 cm + 1 ppm (vertical)	Cumple	Quando el RTK está habilitado y fijo: 1 cm + 1 ppm (horizontal) 1,5 cm + 1 ppm (vertical)	Cumple	este habilitado mínimo 3cm (horizontal) y 3.5 cm (vertical)	Cumple	este habilitado mínimo 3cm (horizontal) y 3.5 cm (vertical)	No especifica	Quando el RTK está habilitado y fijo: 1 cm + 1 ppm (horizontal) mínima 1,5 cm + 1 ppm (vertical) mínimo	Cumple	1 cm + 1 ppm (horizontal) mínima 2cm + 1 ppm (vertical)
8	Temperatura de operación	Mínimo entre -10°C a 45°C O Mínimo entre -20°C a 50°C	Cumple	-20°C a 50°C	Cumple	-20°C a 50°C	Cumple	-20°C a 50°C	Cumple	-20°C a 50°C	Cumple	-20°C a 50°C	No especifica		Cumple	-20 a 55
9	Velocidad de crucero	entre 20 m/s y 36 m/s	Cumple	S: 23 m/s, P:17 m/s	Cumple	23 m/s	Cumple	Modo S: 23 m/s Modo P: 17 m/s	Cumple	23 m/s	Cumple	23 m/s	No especifica		Cumple	23 m/s
10	Velocidad máxima de descenso	Entre 6 m/s y 9 m/s	Cumple	7m/s	Cumple	7m/s	Cumple	7m/s	Cumple	6m/s	Cumple	6m/s	No especifica		Cumple	7 m/s

11	Resistencia al viento	mínimo 14 m/s	Cumple	15m/s	Cumple	15m/s	Cumple	15m/s	Cumple	15m/s	Cumple	15m/s	No especifica		Cumple	15 m/s
12	Tiempo de vuelo	mínimo 45 minutos (sin carga)	Cumple	55 minutos	Cumple	55 minutos	Cumple	55 minutos	Cumple	55 minutos	Cumple	55 minutos	Cumple	Max 55 minutos	Cumple	45 minutos con carga
13	Altitud máxima de vuelo	mínimo 4000 m.s.n.m	Cumple	Dependiend o de la hélice: 5000/ 7000 m	Cumple	5000 m	Cumple	5000 m	Cumple	5000 m	Cumple	5000 m	No especifica		Cumple	7000
Control Remoto			Control Remoto		Control Remoto		Control Remoto		Control Remoto		Control Remoto		Control Remoto		Control Remoto	
1	Máxima Distancia de Transmisión	Mínimo 10 km	Cumple	Mínimo 10 km	Cumple	15 km	Cumple	15 km	Cumple	15 km	Cumple	15 km	Cumple	15 km	Cumple	15 km
2	Tipo	SmartControl	Cumple	SmartControl	Cumple	SmartControl	Cumple	SmartControl	Cumple	SmartControl	Cumple	SmartControl	No especifica		Cumple	SmartControl
3	Temperatura de operación	Mínimo entre - 10°C a 45°C O Mínimo entre - 20°C a 50°C	Cumple	-20 a 50 °	Cumple	-20°C a 50°C	Cumple	-20°C a 50°C	Cumple	-20°C a 50°C	Cumple	-20°C a 50°C	No especifica		Cumple	- 20°C a 50° C
Batería			Batería		Batería		Batería		Batería		Batería		Batería		Batería	
1	Tipo de batería	LiPo (Litio y Polímero) o Li-Ion (Iones de Litio)	Cumple	lipo 12s	Cumple	lipo 12s	Cumple	lipo 12s	Cumple	lipo 12s	Cumple	LiPo	No especifica		Cumple	lipo 12s
2	Capacidad	Mínimo 5Ah	Cumple	5.935 Ah	Cumple	5.935 Ah	Cumple	5.935 Ah	Cumple	4920mAh	Cumple	5000 mAH	No especifica		Cumple	5.935 Ah
3	Temperatura de operación	Mínimo entre - 10°C a 45°C	Cumple	-20 a 50°C	Cumple	-20°C a 50°C	Cumple	-20°C a 50°C	Cumple	-20°C a 50°C	Cumple	-20°C a 50°C	No especifica		Cumple	-20°C a 50°C
4	Temperatura de almacenamiento	(22°C a 30°C)	Cumple	22°C a 30°C	Cumple	22°C a 30°C	Cumple	22°C a 30°C	Cumple	22°C a 32°C	Cumple	(22°C a 30°C)	No especifica		Cumple	22°C a 30°C
Sensores			Sensores		Sensores		Sensores		Sensores		Sensores		Sensores		Sensores	
1	Lidar	Mínimo 22,000 puntos/segundos Peso mínimo desde: 900 gramos, con precisiones centimétricas, protección para agua, nieve y hielo.	Cumple	Zenmuse L1, 240000 puntos/segundo. Precisión centimétrica , IP54	Cumple	240,000 puntos/segundo 930+-10g Proteccion IP44 Precisión centimétrica.	Cumple	Modelo ZenMuse L1 240000 puntos/segundo . 930 G, IP45	No especifica más detalle	240,000 puntos/segundo 930 Protección IP54 3cm 0100 m	Cumple	24,000 puntos/segundos Peso mínimo desde: 900 gramos, con precisiones centimétricas, protección IP45	No menciona el peso	Modelo ZenMuse L1 dji 240,000 puntos/segundo . Menciona protección IP54	Cumple	Zenmus L1 , 240000 PUINTOS/SEGUNDO, IP45, PREC 3CM A 100M
CUMPLIMIENTO			CUMPLE		CUMPLE		CUMPLE		CUMPLE		CUMPLE		NO CUMPLE		CUMPLE	

Del cuadro anterior se puede verificar que los siete (07) postores cumplen con presentar las fichas técnicas, sin embargo, la información presentada por el postor NATURAL ENVIRONMENT S.A.C. no precisa algunas especificaciones y tampoco presenta la carta del fabricante o distribuidor autorizado para acreditar el cumplimiento de estas especificaciones técnicas, ante la imprecisión de alguna de ellas, tal como se señala en el literal e) del numeral 2.2.1.1) de las bases integradas, referente a la presentación de documentos para la admisión de la oferta.

En ese sentido el comité de selección da por NO ADMITIDA la oferta presentada por NATURAL ENVIRONMENT S.A.C. y ADMITE las ofertas presentadas por los postores:

- GEODESIA Y TOPOGRAFIA S.A.C.
- CONSORCIO: REPRODATA S.A.C. - DATACONT S.A.C.
- SOLUCIONES GEOGRAFICAS JJ S.A.C.
- BIENES DE HUMBERTO VASQUEZ S.A.
- UAV DEL PERU S.A.C. - UAV S.A.C.
- SURVEY RENTAL & SALES S.A.C.

Luego el presidente del comité de selección señaló que el único factor de evaluación que se tomó en cuenta en las bases integradas, fue **EL PRECIO**:

**Factor precio : 100 Puntos**

POSTOR	OFERTA ECONOMICA S/	PUNTAJE ECONOMICO	BONIFICACION (5%) -MYPE	PUNTAJE TOTAL	ORDEN DE PRELACION
GEODESIA Y TOPOGRAFIA S.A.C.	104,800.00	90.12	NO APLICA	90.12	3°
CONSORCIO: REPRODATA S.A.C. - DATACONT S.A.C.	102,695.54	91.96	NO APLICA	91.96	2°
SOLUCIONES GEOGRAFICAS JJ S.A.C.	126,700.00	74.54	3.73	78.27	6°
BIENES DE HUMBERTO VASQUEZ S.A.	112,450.00	83.98	4.20	88.18	4°
UAV DEL PERU S.A.C. - UAV S.A.C.	115,073.90	82.07	4.10	86.17	5°
SURVEY RENTAL & SALES S.A.C.	94,440.58	100.00	NO APLICA	100.00	1°

Habiendo obtenido el puntaje del factor de evaluación y de acuerdo al Art. 75° del Reglamento de la Ley de Contrataciones del Estado, se procedió a verificar la documentación solicitada como requisito de calificación de ambos postores que ocuparon el primer y segundo lugar según el orden de prelación:

- 1- SURVEY RENTAL & SALES S.A.C.
- 2- CONSORCIO: REPRODATA S.A.C. - DATACONT S.A.C.

En primer lugar, se procedió a recordar cuales son los requisitos de calificación para el presente procedimiento de selección:

#### **EXPERIENCIA DEL POSTOR EN LA ESPECIALIDAD:**

El postor debe acreditar un monto facturado acumulado equivalente a **S/ 251,206.00 (Doscientos cincuenta y un mil doscientos seis con 00/100 Soles)**, por la venta de bienes iguales o similares al objeto de la convocatoria, durante los ocho (8) años anteriores a la fecha de la presentación de ofertas que se computarán desde la fecha de la conformidad o emisión del comprobante de pago, según corresponda.

En el caso de postores que declaren en el Anexo N° 1 tener la condición de micro y pequeña empresa, se acredita una experiencia de **S/ 31,400.75 (Treinta y un mil cuatrocientos con 75/100 soles)**, por la venta de bienes iguales o similares al objeto de la convocatoria, durante los ocho (8) años anteriores a la fecha de la presentación de ofertas que se computarán desde la fecha de la conformidad o emisión del comprobante de pago, según corresponda. En el caso de consorcios, todos los integrantes deben contar con la condición de micro y pequeña empresa.

Se consideran bienes similares a los siguientes: **GPS, receptor GNSS, estaciones totales, cámaras para fotogrametría, cámaras térmicas, robots, batimetría, ecosondas, teodolitos electrónicos, sensores LiDAR, niveles, software de fotogrametría/SIG/teledetección.**

*La experiencia del postor en la especialidad se acreditará con copia simple de:*

- Luego se procedió a verificar los documentos que sustentan los requisitos de calificación de ambos postores respetando el orden de prelación:

Facturación: El postor sustenta la experiencia del postor con una facturación acumulada que supera el monto **S/ 251,206.00 (Doscientos cincuenta y un mil doscientos seis con 00/100 Soles)**, según el Anexo 08 presentado:

N°	CLIENTE	OBJETO DEL CONTRATO	N° CONTRATO / O/C / COMPROBANTE DE PAGO	FECHA DEL CONTRATO O CP	FECHA DE LA CONFORMIDAD DE SER EL CASO	EXPERIENCIA PROVENIENTE DE:	MONEDA	IMPORTE	TIPO DE CAMBIO VENTA	MONTO FACTURADO ACUMULADO
01	INSTITUTO GEOLÓGICO MINERO Y METALÚRGICO	VENTA DE VEHÍCULO AÉREO NO TRIPULADO (DRONE)	FACTURA F001-000831	Factura 29/09/2018	Pago 24/10/2018	No aplica	SOLES	220,598.00	-	S/220,598.00
02	MINERA LAS BAMBAS SA	VENTA DE VEHÍCULO AÉREO NO TRIPULADO (DRONE)	FACTURA F001-007589	Factura 18/10/2022	Pago 21/11/2022	No aplica	DOLARES	23863.14	3.838	S/91,586.73
<b>TOTAL</b>										<b>S/312,184.73</b>

- Factura Electrónica N° F001 – 831
- Factura Electrónica N° F001 – 007589

En ese sentido el comité de selección da por **CALIFICADA** la oferta presentada por el postor **SURVEY RENTAL & SALES S.A.C**

Facturación: El postor sustenta la experiencia del postor con una facturación acumulada que supera el monto **S/ 251,206.00 (Doscientos cincuenta y un mil doscientos seis con 00/100 Soles)**, según el Anexo 08 presentado:

	CLIENTE	OBJETO DEL CONTRATO	Nº CONTRATO/ O/S / COMPROBANTE DE PAGO	FECHA DEL CONTRATO O CP	FECHA DE LA CONFORMIDAD DEL SER EL CASO	EXPERIENCIA PROVENIENTE DE:	MONEDA	IMPORTE	TIPO DE CAMBIO VENTA	MONTO FACTURADO ACUMULADO
1	MUNICIPALIDAD DE SAN BORJA	ADQUISICIÓN DRONE	F/010-00005049	15/12/2021	26/01/2022	REPRODATA	Soles	230,162.73	No aplica	230,162.73
2	INSTITUTO GEOGRAFICO NACIONAL	ADQUISICIÓN DRONE	F/010-00002935	27/10/2020	07/12/2020	REPRODATA	Soles	132,473.92	No aplica	132,473.92
3	CORPORACIÓN SEGURIMAX S.A.C.	ADQUISICIÓN DRONE	OC 1530	10/01/2020	05/03/2020	DATACONT	Dólares	132,664.62	3.243	430,231.04
								IMPORTE TOTAL S/	792,867.55	

Como se puede apreciar el CONSORCIO: REPRODATA S.A.C. - DATACONT S.A.C, presentó las siguientes facturas electrónicas:

- Factura Electrónica N° F010 – 2935
- Factura Electrónica N° F010 – 5049

Además, adjunto a cada factura electrónica se halla su estado de cuenta (Movimientos históricos) de pago realizado, sustentando el monto requerido como experiencia en la especialidad del postor, según se detalla en el literal ii) de la forma de acreditación.

Además, presenta la Orden de Compra N° 1530, acompañada de la constancia de prestación y cumplimiento, tal como se requiere en el literal ii) de la forma de acreditar la experiencia del postor en la especialidad.

En ese sentido el comité de selección da por **CALIFICADA** la oferta presentada por el postor **CONSORCIO: REPRODATA S.A.C. - DATACONT S.A.C**

Como consecuencia del resultado final, se otorga la Buena Pro de conformidad al Artículo 76° del Reglamento de la Ley de Contrataciones del Estado, conforme se indica a continuación:

POSTOR GANADOR	RUC	MONTO ADJUDICADO
SURVEY RENTAL & SALES S.A.C	20509125407	S/ 94,440.58

Sin otro asunto que tratar, se dio por concluido el presente acto, suscribiéndose la presente acta en señal de conformidad.