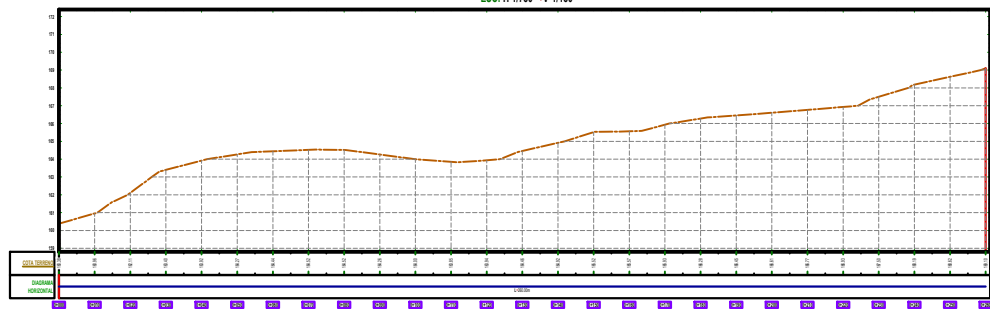
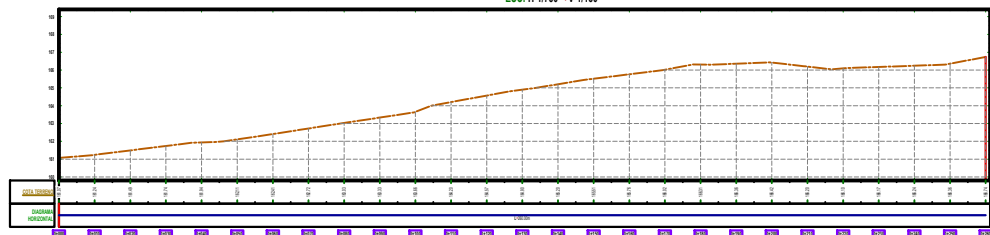


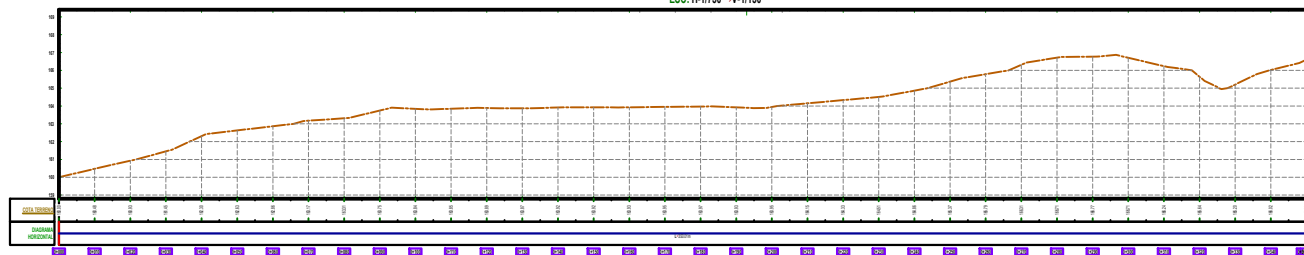
PERFIL LONGITUDINAL--A-1
ESC: H-1/750--V-1/150



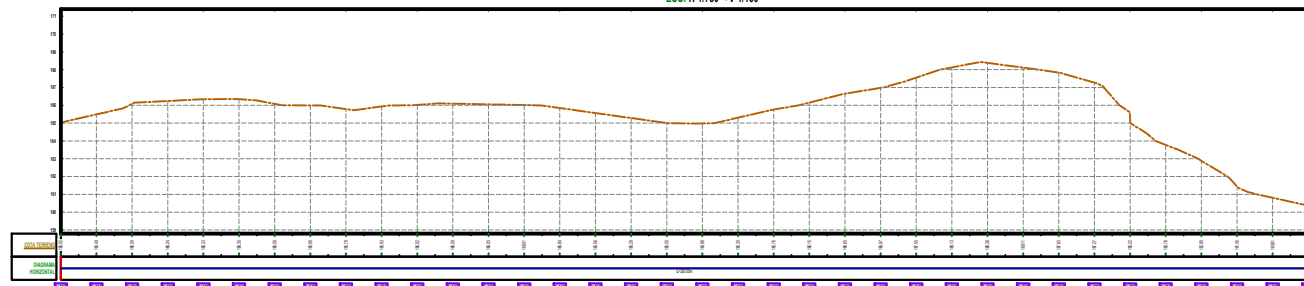
PERFIL LONGITUDINAL--A-2
ESC: H-1/750--V-1/150



PERFIL LONGITUDINAL--A-3
ESC: H-1/750--V-1/150



PERFIL LONGITUDINAL--A-4
ESC: H-1/750--V-1/150



 GOBIERNO REGIONAL DE SAN MARTÍN DIRECCIÓN REGIONAL DE AGRICULTURA <small>GOBIERNO REGIONAL DE SAN MARTÍN</small>		PROYECTO: "AMPLIACIÓN DE ALMACÉN DE LA COOPERATIVA APROPAL LTDA. REGIÓN SAN MARTÍN"	
		PLANO: TOPOGRAFIA - PERFIL DE TERRENO	
UBICACIÓN: C.P.M. ALIANZA - CAYNARACHI LAMAS - SAN MARTÍN		ESCALA: 1:5000 FECHA: 05/05/2023 CÓDIGO:	
ELABORADO: S. Alvarado G.	REVISADO: ()	APROBADO: ()	TP-2