

# **ACTA DE ADMISIÓN, EVALUACION, CALIFICACION DE OFERTAS Y OTORGAMIENTO DE LA BUENA PRO**

## **ADJUDICACIÓN SIMPLIFICADA N° 024-2023-MINCETUR/DM/COPESCO**

### **“ADQUISICIÓN DE EQUIPOS DE MEDICIÓN PARA PLAN COPESCO NACIONAL”**

Siendo las 16:00 horas del día 31 de octubre de 2023, los miembros integrantes del Comité de Selección designados mediante Resolución Directoral N°210-2023-MINCETUR/DM/COPESCO-DE, de conformación de Comité de Selección:

Oscar Eric Semizo Mejia, **Presidente** (Conocimiento Técnico)  
Lorenzo Paul Avalos Ochoa, **Miembro Titular** (Conocimiento Técnico)  
Edgar Atoche Sandoval, **Miembro Titular** (Órgano Encargado de las Contrataciones)

Se reunieron para tratar la siguiente agenda:

### **ADMISIÓN, EVALUACIÓN Y CALIFICACIÓN DE OFERTAS Y OTORGAMIENTO DE LA BUENA PRO**

Habiéndose comprobado el quórum correspondiente, tal como lo establece el numeral 46.2 del artículo 46° del Reglamento de la Ley de Contrataciones del Estado, se dio inicio a la sesión.

El Presidente del Comité de Selección dio inicio a la sesión manifestando que la misma tiene por objetivo en primera instancia la admisión, evaluación y calificación de ofertas presentadas a través de la plataforma del SEACE, las mismas que han sido descargadas de dicha plataforma.

#### **A. ANTECEDENTES:**

Con fecha 10 de octubre de 2023, se publicó la convocatoria del procedimiento de selección **ADJUDICACIÓN SIMPLIFICADA N° 024-2023-MINCETUR/DM/COPESCO** cuyo objeto es la **ADQUISICIÓN DE EQUIPOS DE MEDICIÓN PARA PLAN COPESCO NACIONAL**.

#### **B. REGISTRO DE PARTICIPANTES:**

Dentro del plazo previsto según bases, se registraron CUATRO (04) participantes al procedimiento de selección, de acuerdo al siguiente reporte:

Nro.	Tipo proveedor	RUC/Código	Nombre o Razón Social	Fecha de registro en el procedimiento	Estado
1	Proveedor con RUC	20100862132	ISETEK S A	11/10/2023	Válido
2	Proveedor con RUC	20106515906	TOPOEQUIPOS T&T S.R.L.	11/10/2023	Válido
3	Proveedor con RUC	20504245374	GEOMATIC INSTRUMENTS CORPORATION S.A.C.	11/10/2023	Válido
4	Proveedor con RUC	20524743532	GEODESIA Y TOPOGRAFIA S.A.C.	12/10/2023	Válido

4 registros encontrados, mostrando 4 registro(s), de 1 a 4. Página 1 / 1.

#### **C. PRESENTACIÓN DE OFERTAS:**

El día 27 de octubre de 2023, se llevó a cabo de forma electrónica la Etapa de Presentación de Ofertas, presentándose el siguiente postor de acuerdo al Reporte de Ofertas del SEACE:



Firmado digitalmente por:  
AVALOS OCHOA Lorenzo Paul  
FAU 20511035997 soft  
Motivo: En señal de conformidad  
Fecha: 31/10/2023 17:47:27-0500



Firmado digitalmente por:  
SEMIZO MEJIA Oscar Eric  
FAU 20511035997 soft  
Motivo: En señal de conformidad  
Fecha: 31/10/2023 17:32:05-0500



Firmado digitalmente por:  
ATOCHESANDOVAL Edgar FAU  
20511035997 soft  
Motivo: Soy el autor del documento  
Fecha: 31/10/2023 18:08:13-0500

## Presentación de ofertas/expressión de interés

Entidad convocante : PLAN COPESCO NACIONAL - MINCETUR

Nomenclatura : AS-SM-24-2023-COPESCO NACIONAL-1

Nro. de convocatoria : 1

Objeto de contratación : Bien

Descripción del objeto : ADQUISICIÓN DE EQUIPOS DE MEDICIÓN PARA PLAN COPESCO NACIONAL

Nro. ítem	Descripción del ítem			
RUC / Código	Nombre o Razón Social		Fecha Presentación	Hora Presentación
1	ESTACIÓN TOTAL			
20524743532	GEODESIA Y TOPOGRAFIA S.A.C.		27/10/2023	16:46:48
20504245374	GEOMATIC INSTRUMENTS CORPORATION S.A.C.		27/10/2023	17:06:45
RUC / Código				
2	EQUIPO DE POSICIONAMIENTO DIFERENCIAL RTK GNSS			
20504245374	GEOMATIC INSTRUMENTS CORPORATION S.A.C.		27/10/2023	17:06:45

**D. ADMISIÓN DE OFERTAS:**

En ese contexto, el Comité de Selección procedió a la descarga y apertura de las ofertas recibidas para verificar la presentación de los documentos requeridos en las bases, además de cumplir los términos de referencia contenidos en las bases integradas; obteniendo el siguiente resultado:

ITEM N° 01 - ESTACIÓN TOTAL											
N°	POSTOR	DOCUMENTOS DE PRESENTACIÓN OBLIGATORIA								DOCUMENTOS DE PRESENTACIÓN FACULTATIVA	CONDICION ADMITIDA / NO ADMITIDA
		a) Declaración jurada de datos del Postor (Anexo N° 1).	b) Documento que acredite la representación de quien suscribe la oferta.	c) Declaración jurada de acuerdo con el literal b) del Artículo 52 del Reglamento (Anexo N° 2).	d) Declaración jurada de cumplimiento de las Especificaciones Técnicas contenidas en el numeral 3.1 del Capítulo III de la presente sección. (Anexo N° 3).	e) El postor deberá adjuntar la documentación técnica en inglés y/o español emitido por el fabricante del bien solicitado, donde acreditará cada una de las características del bien y que permitan a la Entidad corroborar el cumplimiento de las especificaciones técnicas solicitadas.	f) Declaración jurada de plazo de prestación del servicio. (Anexo N° 4)	g) Promesa de consorcio con firmas legalizadas, de ser el caso, en la que se consigne los integrantes, el representante común, el domicilio común y las obligaciones a las que se compromete cada uno de los integrantes del consorcio así como el porcentaje equivalente a dichas obligaciones. (Anexo N° 5)	h) El precio de la oferta en SOLES. Adjuntar obligatoriamente el Anexo N° 6.	i) Solicitudes de bonificación del cinco por ciento (5%) por tener la condición de micro y pequeña empresa (Anexo N° 10).	
1	GEOMATIC INSTRUMENTS CORPORATION S.A.C.	SI ACREDITA (FOLIO 002)	CERTIFICADO DE VIGENCIA A FAVOR DE RAÚL MAURICIO MENESES PINTO (FOLIOS 004 AL 005)	SI ACREDITA (FOLIO 006)	SI ACREDITA (FOLIO 007)	SI ACREDITA CUMPLE (FOLIO 008-019)	SI ACREDITA (FOLIO 024) Plazo de 10 días calendario	NO CORRESPONDE	SI ACREDITA (FOLIO 026)	NO ACREDITA	ADMITIDA
2	GEODESIA Y TOPOGRAFIA S.A.C.	SI ACREDITA (FOLIO 004)	CERTIFICADO DE VIGENCIA A FAVOR DE BETTINA ENTH VILLANUEVA VILLAR (FOLIOS 005 AL 006)	SI ACREDITA (FOLIO 007)	SI ACREDITA (FOLIO 008)	SI ACREDITA CUMPLE (FOLIO 008-016)	SI ACREDITA (FOLIO 017) Plazo de 10 días calendario	NO CORRESPONDE	SI ACREDITA (FOLIO 018)	NO ACREDITA	ADMITIDA

ITEM N° 02 - EQUIPO DE POSICIONAMIENTO DIFERENCIAL RTK GNSS											
N°	POSTOR	DOCUMENTOS DE PRESENTACIÓN OBLIGATORIA								DOCUMENTOS DE PRESENTACIÓN FACULTATIVA	CONDICION ADMITIDA / NO ADMITIDA
		a) Declaración jurada de datos del Postor (Anexo N° 1).	b) Documento que acredite la representación de quien suscribe la oferta.	c) Declaración jurada de acuerdo con el literal b) del Artículo 52 del Reglamento (Anexo N° 2).	d) Declaración jurada de cumplimiento de las Especificaciones Técnicas contenidas en el numeral 3.1 del Capítulo III de la presente sección. (Anexo N° 3).	e) El postor deberá adjuntar la documentación técnica en inglés y/o español emitido por el fabricante del bien solicitado, donde acreditará cada una de las características del bien y que permitan a la Entidad corroborar el cumplimiento de las especificaciones técnicas solicitadas.	f) Declaración jurada de plazo de prestación del servicio. (Anexo N° 4)	g) Promesa de consorcio con firmas legalizadas, de ser el caso, en la que se consigne los integrantes, el representante común, el domicilio común y las obligaciones a las que se compromete cada uno de los integrantes del consorcio así como el porcentaje equivalente a dichas obligaciones. (Anexo N° 5)	h) El precio de la oferta en SOLES. Adjuntar obligatoriamente el Anexo N° 6.	i) Solicitudes de bonificación del cinco por ciento (5%) por tener la condición de micro y pequeña empresa (Anexo N° 10).	
1	GEOMATIC INSTRUMENTS CORPORATION S.A.C.	SI ACREDITA (FOLIO 002)	CERTIFICADO DE VIGENCIA A FAVOR DE RAÚL MAURICIO MENESES PINTO (FOLIOS 004 AL 005)	SI ACREDITA (FOLIO 006)	SI ACREDITA (FOLIO 007)	SI ACREDITA CUMPLE (FOLIO 008-019)	SI ACREDITA (FOLIO 035) Plazo de 10 días calendario	NO CORRESPONDE	SI ACREDITA (FOLIO 026)	NO ACREDITA	ADMITIDA

Firmado digitalmente por:  
AVALOS OCHOA Lorenzo Paul  
FAU 20511035997 soft  
Motivo: En señal de conformidad  
Fecha: 31/10/2023 17:47:42-0500

Firmado digitalmente por:  
SEBIZO MEJIA Oscar Eric  
FAU 20511035997 soft  
Motivo: En señal de conformidad  
Fecha: 31/10/2023 17:32:31-0500

Firmado digitalmente por:  
ATOCHÉ SANDOVAL Edgar FAU  
20511035997 soft  
Motivo: Soy el autor del documento  
Fecha: 31/10/2023 18:08:22-0500

#### E. EVALUACIÓN DE OFERTAS:

Acto Seguido, se procede a la evaluación de las ofertas admitida y señalada en el cuadro precedente de conformidad a los factores de evaluación establecidos en las bases, del cual se obtiene el resultado siguiente:

VALOR ESTIMADO: S/. 51,200.00

ITEM N° 01 - ESTACIÓN TOTAL						
FACTORES DE EVALUACIÓN						
Nº	POSTOR	OFERTA ECONOMICA	PRECIO $P_i = O_m \times PMP$ $O_i$ $i = \text{Oferta}$ $P_i = \text{Puntaje de la oferta a evaluar}$ $O_i = \text{Precio } i$ $O_m = \text{Precio de la oferta más baja}$ $PMP = \text{Puntaje máximo del precio}$	PLAZO DE ENTREGA menos de 11 días calendario: 10 puntos De 11 hasta 15 días calendario: 7 puntos De 16 hasta 19 días calendario: 4 puntos	PUNTAJE TOTAL DE LA OFERTA	PRELACIÓN
1	GEOMATIC INSTRUMENTS CORPORATION S.A.C.	S/50,800.00	87.08	10.00	97.08	2°
2	GEODESIA Y TOPOGRAFIA S.A.C.	S/49,150.00	90.00	10.00	100.00	1°

VALOR ESTIMADO: S/. 96,200.00

ITEM N° 02 - EQUIPO DE POSICIONAMIENTO DIFERENCIAL RTK GNSS						
FACTORES DE EVALUACIÓN						
Nº	POSTOR	OFERTA ECONOMICA	PRECIO $P_i = O_m \times PMP$ $O_i$ $i = \text{Oferta}$ $P_i = \text{Puntaje de la oferta a evaluar}$ $O_i = \text{Precio } i$ $O_m = \text{Precio de la oferta más baja}$ $PMP = \text{Puntaje máximo del precio}$	PLAZO DE ENTREGA menos de 11 días calendario: 10 puntos De 11 hasta 15 días calendario: 7 puntos De 16 hasta 19 días calendario: 4 puntos	PUNTAJE TOTAL DE LA OFERTA	PRELACIÓN
1	GEOMATIC INSTRUMENTS CORPORATION S.A.C.	S/89,800.00	90.00	10.00	100.00	1°

#### F. CALIFICACIÓN DE OFERTAS:

Se procedió a evaluar las ofertas económicas que cumplieron con la calificación, obteniendo el siguiente resultado:



Firmado digitalmente por:  
AVALOS OCHOA Lorenzo Paul  
FAU 20511035997 soft  
Motivo: En señal de conformidad  
Fecha: 31/10/2023 17:47:51-0500



Firmado digitalmente por:  
SEVIZO MEJIA Oscar Eric  
FAU 20511035997 soft  
Motivo: En señal de conformidad  
Fecha: 31/10/2023 17:32:44-0500



Firmado digitalmente por:  
ATOICHE SANDOVAL Edgar FAU  
20511035997 soft  
Motivo: Soy el autor del documento  
Fecha: 31/10/2023 18:08:31-0500

ITEM N° 01 - ESTACIÓN TOTAL							
N°	POSTOR	PUNTAJE TOTAL	REQUISITOS DE CALIFICACION		ESTADO DE LA EXPERIENCIA	CONDICIÓN DE LA PROPUESTA	RESULTADO
			A. CAPACIDAD LEGAL El postor deberá acreditar ser representante o distribuidor autorizado de la marca ofertada.	B. EXPERIENCIA DEL POSTOR EN LA ESPECIALIDAD El postor debe acreditar un monto facturado acumulado equivalente a S/102,400.00 (Ciento dos mil cuatrocientos con 00/100 soles), por la venta de bienes iguales o similares al objeto de la convocatoria, durante los ocho (8) años anteriores a la fecha de la presentación de ofertas que se computarán desde la fecha de la conformidad o emisión del comprobante de pago, según corresponda. En el caso de postores que declaren en el Anexo N° 1 tener la condición de micro y pequeña empresa, se acredita una experiencia de S/25,600.00 (Veinticinco Mil Seiscientos con 00/100 soles), por la venta de bienes iguales o similares al objeto de la convocatoria, durante los ocho (8) años anteriores a la fecha de la presentación de ofertas que se computarán desde la fecha de la conformidad o emisión del comprobante de pago, según corresponda. En el caso de consorcios, todos los integrantes deben contar con la condición de micro y pequeña empresa. Se consideran bienes similares a los siguientes: Teodolito electrónico, nivel topográfico, receptor GNSS (RTK), Estación total, GPS Submétrico, equipo de posicionamiento diferencial y Ecosondas..			
1	GEOMATIC INSTRUMENTS CORPORATION S.A.C.	97.08	SI ACREDITA (FOLIO 022)	EXPERIENCIA 1: FACTURA 001-235 UNIVERSIDAD NACIONAL MAYOR DE SAN MARCOS 04 ESTACIONES, 06 NIVELES, 04 TEODOLITOS, 02 PAQ. DE GPS GEODESICOS	S/. 357,380.00	CALIFICADA	2°
				EXPERIENCIA 2: FACTURA 001-1672 SENCICO 74 ESTACIONES TOTALES MARCA TOPCON MODELO OS205	S/. 1,843,710.00		
2	GEODESIA Y TOPOGRAFIA S.A.C.	100.00	SI ACREDITA (FOLIO 025)	EXPERIENCIA 1: CONTRATO N° 072-2017-OA-1 PUNO - UNIVERSIDAD NACIONAL DEL ALTIPLANO PUNO ADQUISICIÓN DE ESTACIÓN TOTAL ELECTRONICA CON KIT DE ACCESORIOS	S/. 242,400.00	CALIFICADA	GANADOR

ITEM N° 02 - EQUIPO DE POSICIONAMIENTO DIFERENCIAL RTK GNSS							
N°	POSTOR	PUNTAJE TOTAL	REQUISITOS DE CALIFICACION		ESTADO DE LA EXPERIENCIA	CONDICIÓN DE LA PROPUESTA	RESULTADO
			A. CAPACIDAD LEGAL El postor deberá acreditar ser representante o distribuidor autorizado de la marca ofertada.	B. EXPERIENCIA DEL POSTOR EN LA ESPECIALIDAD El postor debe acreditar un monto facturado acumulado equivalente a S/192,400.00 (Ciento Noventa y Dos Mil Cuatrocientos con 00/100 soles), por la venta de bienes iguales o similares al objeto de la convocatoria, durante los ocho (8) años anteriores a la fecha de la presentación de ofertas que se computarán desde la fecha de la conformidad o emisión del comprobante de pago, según corresponda. En el caso de postores que declaren en el Anexo N° 1 tener la condición de micro y pequeña empresa, se acredita una experiencia de S/48,100.00 (Cuarenta y Ocho Mil Cien con 00/100 soles), por la venta de bienes iguales o similares al objeto de la convocatoria, durante los ocho (8) años anteriores a la fecha de la presentación de ofertas que se computarán desde la fecha de la conformidad o emisión del comprobante de pago, según corresponda. En el caso de consorcios, todos los integrantes deben contar con la condición de micro y pequeña empresa. Se consideran bienes similares a los siguientes: Estación total, GPS Submétrico, equipo de posicionamiento diferencial y Ecosondas.			
1	GEOMATIC INSTRUMENTS CORPORATION S.A.C.	100.00	SI ACREDITA (FOLIO 022)	EXPERIENCIA 1: FACTURA 003-3485 AMERICA DE TRANSPORTES S.R.L. ADQUISICIÓN DE 01 PAQ. DE RECEPTORES GPS GEODESICOS	S/. 123,063.85	CALIFICADA	GANADOR
				EXPERIENCIA 2: FACTURA 003-4208 UNIVERSIDAD NACIONAL DEL CENTRO DEL PERÚ ADQUISICIÓN DE 01 PAQ. DE GPS DIFERENCIAL, 01 ESTACIÓN TOTAL INT. CON ESCANER	S/. 204,640.00		
				EXPERIENCIA 3: FACTURA 001-160 MINISTERIO DE CULTURA ADQUISICIÓN DE 04 RECEPTOR GPS GEODESICOS	S/. 254,880.00		

En consecuencia, al haber evaluado las ofertas calificadas, el comité adopta los siguientes acuerdos:

## G. OTORGAMIENTO DE LA BUENA PRO

Otorgar la Buena Pro a los postores:

### ITEM N° 01: ESTACIÓN TOTAL

Razón Social: **GEODESIA Y TOPOGRAFIA S.A.C.**

Por el monto: S/ 49,150.00 (CUARENTA Y NUEVE MIL CIENTO CINCUENTA CON 00/100 SOLES)

### ITEM N° 02: EQUIPO DE POSICIONAMIENTO DIFERENCIAL RTK GNSS

Razón Social: **GEOMATIC INSTRUMENTS CORPORATION S.A.C.**

Por el monto: S/ 89,800.00 (OCHENTA Y NUEVE MIL OCHOCIENTOS CON 00/100 SOLES)



Firmado digitalmente por:  
AVALOS OCHOA Lorenzo Paul  
FAU 20511035997 soft  
Motivo: En señal de conformidad  
Fecha: 31/10/2023 17:48:04-0500



Firmado digitalmente por:  
SEVIZO MEJIA Oscar Eric  
FAU 20511035997 soft  
Motivo: En señal de conformidad  
Fecha: 31/10/2023 17:32:55-0500



Firmado digitalmente por:  
ATOACHE SANDOVAL Edgar FAU  
20511035997 soft  
Motivo: Soy el autor del documento  
Fecha: 31/10/2023 18:08:42-0500

---

Recomendación: De conforme con lo dispuesto en el Artículo 23. Del Reglamento de la Ley de Contrataciones del Estado se recomienda que se efectué el procedimiento de fiscalización posterior de la documentación presentada por los postores.

No habiendo otro asunto que tratar, siendo las 16:30 horas de la fecha enunciada al inicio, se dio por culminado el presente acto, firmando el acta en señal de aceptación y conformidad.

Firman la presente Acta en señal de conformidad.




Firmado digitalmente por:  
AVALOS OCHOA Lorenzo Paul  
FAU 20511035997 soft  
Motivo: En señal de  
conformidad  
Fecha: 31/10/2023 17:48:14-0500



Firmado digitalmente por:  
SBVIZO MEJIA Oscar Eric  
FAU 20511035997 soft  
Motivo: En señal de  
conformidad  
Fecha: 31/10/2023 17:33:07-0500



Firmado digitalmente por:  
ATOICHE SANDOVAL Edgar FAU  
20511035997 soft  
Motivo: Soy el autor del  
documento  
Fecha: 31/10/2023 18:08:50-0500



PERÚ

Ministerio de Comercio Exterior y Turismo

FIRMA DIGITAL

Firmado digitalmente por:

AVALOS OCHOA Lorenzo Paul

FAU 20511035997 soft

Motivo: En señal de conformidad

Fecha: 31/10/2023 17:48:42-0500



PERÚ

Ministerio de Transportes y Comunicaciones

FIRMA DIGITAL

Firmado digitalmente por:

SEMIZO MEJIA Oscar Eric

FAU 20511035997 soft

Motivo: En señal de conformidad

Fecha: 31/10/2023 17:35:56-0500

ADJUDICACIÓN SIMPLIFICADA N° 024-2023-MINCETUR/DMCOPESCO

PROCEDIMIENTO DE SELECCIÓN: “ADQUISICIÓN DE SERVICIOS DE MEDICIÓN PARA PLAN COPENCO NACIONAL”

N°	POSTOR	DOCUMENTOS DE PRESENTACIÓN OBLIGATORIA								DOCUMENTOS DE PRESENTACIÓN FACULTATIVA	CONDICION ADMITIDA / NO ADMITIDA
		a) Declaración jurada de datos del Postor (Anexo N° 1).	b) Documento que acredite la representación de quien suscribe la oferta.	c) Declaración jurada de acuerdo con el literal b) del Artículo 52 del Reglamento (Anexo N° 2).	d) Declaración jurada de cumplimiento de las Especificaciones Técnicas contenidas en el numeral 3.1 del Capítulo III de la presente sección. (Anexo N° 3).	e) El postor deberá adjuntar la documentación técnica en inglés y/o español emitido por el fabricante del bien solicitado, donde acreditará cada una de la características del bien y que permitan a la Entidad corroborar el cumplimiento de las especificaciones técnicas solicitadas.	f) Declaración jurada de plazo de prestación del servicio. (Anexo N° 4)	g) Promesa de consorcio con firmas legalizadas, de ser el caso, en la que se consigne los integrantes, el representante común y las obligaciones a las que se compromete cada uno de los integrantes del consorcio así como el porcentaje equivalente a dichas obligaciones. (Anexo N° 5)	h) El precio de la oferta en SOLES. Adjuntar obligatoriamente el Anexo N° 6.	b) Solicitud de bonificación del cinco por ciento (5%) por tener la condición de micro y pequeña empresa (Anexo N° 10).	
1	GEOMATIC INSTRUMENTS CORPORATION S.A.C.	SI ACREDITA (FOLIO 002)	CERTIFICADO DE VIGENCIA A FAVOR DE RAÚL MAURICIO MENESES PINTO (FOLIOS 004 AL 005)	SI ACREDITA (FOLIO 006)	SI ACREDITA (FOLIO 007)	SI ACREDITA CUMPLE (FOLIO 008 -019)	SI ACREDITA (FOLIO 024) Plazo de 10 días calendario	NO CORRESPONDE	SI ACREDITA (FOLIO 026)	NO ACREDITA	ADMITIDA
2	GEODESIA Y TOPOGRAFIA S.A.C.	SI ACREDITA (FOLIO 004)	CERTIFICADO DE VIGENCIA A FAVOR DE BETTINA ENITH VILLANUEVA VILLAR (FOLIOS 005 AL 006)	SI ACREDITA (FOLIO 007)	SI ACREDITA (FOLIO 008)	SI ACREDITA CUMPLE (FOLIO 008-016)	SI ACREDITA (FOLIO 017) Plazo de 10 días calendario	NO CORRESPONDE	SI ACREDITA (FOLIO 018)	NO ACREDITA	ADMITIDA

ITEM N° 02 - EQUIPO DE POSICIONAMIENTO DIFERENCIAL RTK GNSS

N°	POSTOR	DOCUMENTOS DE PRESENTACIÓN OBLIGATORIA								DOCUMENTOS DE PRESENTACIÓN FACULTATIVA	CONDICION ADMITIDA / NO ADMITIDA
		a) Declaración jurada de datos del Postor (Anexo N° 1).	b) Documento que acredite la representación de quien suscribe la oferta.	c) Declaración jurada de acuerdo con el literal b) del Artículo 52 del Reglamento (Anexo N° 2).	d) Declaración jurada de cumplimiento de las Especificaciones Técnicas contenidas en el numeral 3.1 del Capítulo III de la presente sección. (Anexo N° 3).	e) El postor deberá adjuntar la documentación técnica en inglés y/o español emitido por el fabricante del bien solicitado, donde acreditará cada una de la características del bien y que permitan a la Entidad corroborar el cumplimiento de las especificaciones técnicas solicitadas.	f) Declaración jurada de plazo de prestación del servicio. (Anexo N° 4)	g) Promesa de consorcio con firmas legalizadas, de ser el caso, en la que se consigne los integrantes, el representante común y las obligaciones a las que se compromete cada uno de los integrantes del consorcio así como el porcentaje equivalente a dichas obligaciones. (Anexo N° 5)	h) El precio de la oferta en SOLES. Adjuntar obligatoriamente el Anexo N° 6.	b) Solicitud de bonificación del cinco por ciento (5%) por tener la condición de micro y pequeña empresa (Anexo N° 10).	
1	GEOMATIC INSTRUMENTS CORPORATION S.A.C.	SI ACREDITA (FOLIO 002)	CERTIFICADO DE VIGENCIA A FAVOR DE RAÚL MAURICIO MENESES PINTO (FOLIOS 004 AL 005)	SI ACREDITA (FOLIO 006)	SI ACREDITA (FOLIO 007)	SI ACREDITA CUMPLE (FOLIO 008 -019)	SI ACREDITA (FOLIO 035) Plazo de 10 días calendario	NO CORRESPONDE	SI ACREDITA (FOLIO 026)	NO ACREDITA	ADMITIDA

Firmado digitalmente por ATOCHE SANDOVAL Edgar FAU 20511035997 soft  
Motivo:Documento Electrónico  
Fecha: 2023/10/31 18:06:49-0500



Firmado digitalmente por:  
AVALOS SANCHEZ HOA Lora Edgardo FAU 20511035997 soft  
Motivo: En señal de conformidad  
Fecha: 31/10/2023 17:48:30-0500

ADJUDICACIÓN SIMPLIFICADA N° 024-2023-MINCETUR/DM/COPESCO

**CALIFICACIÓN Y BUENA PRO DE OFERTAS**

17/10/2023 17:48:30-0000		"ADQUISICIÓN DE EQUIPOS DE MEDICIÓN PARA PLAN COPESCO NACIONAL"						
PROCEDIMIENTO DE SELECCIÓN :								
ITEM N° 01 - ESTACIÓN TOTAL								
N°	POSTOR	PUNTAJE TOTAL	REQUISITOS DE CALIFICACION			ESTADO DE LA EXPERIENCIA	CONDICIÓN DE LA PROPUESTA	RESULTADO
			A. CAPACIDAD LEGAL El postor deberá acreditar ser representante o distribuidor autorizado de la marca ofertada.	B. EXPERIENCIA DEL POSTOR EN LA ESPECIALIDAD El postor debe acreditar un monto facturado acumulado equivalente a S/102,400.00 (Ciento dos mil cuatrocientos con 00/100 soles), por la venta de bienes iguales o similares al objeto de la convocatoria, durante los ocho (8) años anteriores a la fecha de la presentación de ofertas que se computarán desde la fecha de la conformidad o emisión del comprobante de pago, según corresponda. En el caso de postores que declaren en el Anexo N° 1 tener la condición de micro y pequeña empresa, se acredita una experiencia de S/25,600.00 (Veinticinco Mil Seiscientos con 00/100 soles), por la venta de bienes iguales o similares al objeto de la convocatoria, durante los ocho (8) años anteriores a la fecha de la presentación de ofertas que se computarán desde la fecha de la conformidad o emisión del comprobante de pago, según corresponda. En el caso de consorcios, todos los integrantes deben contar con la condición de micro y pequeña empresa. Se consideran bienes similares a los siguientes: Teodolito electrónico, nivel topográfico, receptor GNSS (RTK), Estación total, GPS Submétrico, equipo de posicionamiento diferencial y Ecosondas..				
1	GEOMATIC INSTRUMENTS CORPORATION S.A.C.	97.08	SI ACREDITA (FOLIO 022)	EXPERIENCIA 1: FACTURA 001-235 UNIVERSIDAD NACIONAL MAYOR DE SAN MARCOS 04 ESTACIONES, 06 NIVELES, 04 TEODOLITOS, 02 PAQ. DE GPS GEODESICOS		S/. 357,380.00	CALIFICADA	2°
			EXPERIENCIA 2: FACTURA 001-1672 SENCICO 74 ESTACIONES TOTALES MARCA TOPCON MODELO OS205		S/. 1,843,710.00			
2	GEODESIA Y TOPOGRAFIA S.A.C.	100.00	SI ACREDITA (FOLIO 025)	EXPERIENCIA 1: CONTRATO N° 072-2017-OA-1 PUNO - UNIVERSIDAD NACIONAL DEL ALTIPLANO PUNO ADQUISICIÓN DE ESTACIÓN TOTAL ELECTRONICA CON KIT DE ACCESORIOS		S/. 242,400.00	CALIFICADA	GANADOR



Firmado digitalmente por:  
ATOCHESANDOVAL Edgar FAU 20511035997 soft  
Motivo: Soy el autor del documento  
Fecha: 31/10/2023 18:01:02-0500

ITEM N° 02 - EQUIPO DE POSICIONAMIENTO DIFERENCIAL RTK GNSS								
N°	POSTOR	PUNTAJE TOTAL	REQUISITOS DE CALIFICACION				CONDICIÓN DE LA PROPUESTA	RESULTADO
			A. CAPACIDAD LEGAL El postor deberá acreditar ser representante o distribuidor autorizado de la marca ofertada.	B. EXPERIENCIA DEL POSTOR EN LA ESPECIALIDAD El postor debe acreditar un monto facturado acumulado equivalente a S/192,400.00 (Ciento Noventa y Dos Mil Cuatrocientos con 00/100 soles), por la venta de bienes iguales o similares al objeto de la convocatoria, durante los ocho (8) años anteriores a la fecha de la presentación de ofertas que se computarán desde la fecha de la conformidad o emisión del comprobante de pago, según corresponda. En el caso de postores que declaren en el Anexo N° 1 tener la condición de micro y pequeña empresa, se acredita una experiencia de S/48,100.00 (Cuarenta y Ocho Mil Cien con 00/100 soles), por la venta de bienes iguales o similares al objeto de la convocatoria, durante los ocho (8) años anteriores a la fecha de la presentación de ofertas que se computarán desde la fecha de la conformidad o emisión del comprobante de pago, según corresponda. En el caso de consorcios, todos los integrantes deben contar con la condición de micro y pequeña empresa. Se consideran bienes similares a los siguientes: Estación total, GPS Submétrico, equipo de posicionamiento diferencial y Ecosondas.		ESTADO DE LA EXPERIENCIA		
digitalmente por: MEJIA Oscar Eric 511035997 soft								
En señal de idad 31/10/2023 17:37:09-0500				EXPERIENCIA 1: FACTURA 003-3485 AMERICA DE TRANSPORTES S.R.L. ADQUISICIÓN DE 01 PAQ. DE RECEPTORES GPS GEODESICOS		S/. 123,063.85	CALIFICADA	GANADOR
1	GEOMATIC INSTRUMENTS CORPORATION S.A.C.	100.00	SI ACREDITA (FOLIO 022)	EXPERIENCIA 2: FACTURA 003-4208 UNIVERSIDAD NACIONAL DEL CENTRO DEL PERÚ ADQUISICIÓN DE 01 PAQ. DE GPS DIFERENCIAL, 01 ESTACIÓN TOTAL INT. CON ESCANER		S/. 204,640.00		
				EXPERIENCIA 3: FACTURA 001-160 MINISTERIO DE CULTURA ADQUISICIÓN DE 04 RECEPTOR GPS GEODESICOS		S/. 254,880.00		



Firmado digitalmente por:  
SBMIZOMEJIA Oscar Eric FAU 20511035997 soft  
Motivo: En señal de conformidad  
Fecha: 31/10/2023 17:37:09-0500

EVALUACIÓN DE OFERTAS ADMITIDAS

PROCEDIMIENTO DE SELECCIÓN : PROCEDIMIENTO DE SELECCIÓN: "ADQUISICIÓN DE EQUIPOS DE MEDICIÓN PARA PLAN COPESCO NACIONAL"

VALOR ESTIMADO: S/. 51,200.00


ITEM N° 01 - ESTACIÓN TOTAL

FACTORES DE EVALUACIÓN						
N°	POSTOR	OFERTA ECONOMICA	PRECIO Pi = Om x PMP Oi i = Oferta Pi = Puntaje de la oferta a evaluar Oi =Precio i Om = Precio de la oferta más baja PMP =Puntaje máximo del precio	PLAZO DE ENTREGA menos de 11 días calendario: 10 puntos De 11 hasta 15 días calendario: 7 puntos De 16 hasta 19 días calendario: 4 puntos15	PUNTAJE TOTAL DE LA OFERTA	PRELACIÓN
1	GEOMATIC INSTRUMENTS CORPORATION S.A.C.	S/50,800.00	87.08	10.00	97.08	2°
2	GEODESIA Y TOPOGRAFIA S.A.C.	S/49,150.00	90.00	10.00	100.00	1°

VALOR ESTIMADO: S/. 96,200.00

ITEM N° 02 - EQUIPO DE POSICIONAMIENTO DIFERENCIAL RTK GNSS

FACTORES DE EVALUACIÓN						
N°	POSTOR	OFERTA ECONOMICA	PRECIO Pi = Om x PMP Oi i = Oferta Pi = Puntaje de la oferta a evaluar Oi =Precio i Om = Precio de la oferta más baja PMP =Puntaje máximo del precio	PLAZO DE ENTREGA menos de 11 días calendario: 10 puntos De 11 hasta 15 días calendario: 7 puntos De 16 hasta 19 días calendario: 4 puntos15	PUNTAJE TOTAL DE LA OFERTA	PRELACIÓN
1	GEOMATIC INSTRUMENTS CORPORATION S.A.C.	S/89,800.00	90.00	10.00	100.00	1°



FIRMA DIGITAL


Firmado digitalmente por:

SBMIZO MEJIA Oscar Eric

FAU 20511035997 soft

Motivo: En señal de conformidad

Fecha: 31/10/2023 17:37:49-0500



FIRMA DIGITAL

Firmado digitalmente por:

AVALOS OCHOA Lorenzo Paul

FAU 20511035997 soft

Motivo: En señal de conformidad

Fecha: 31/10/2023 17:49:49-0500



FIRMA DIGITAL

Firmado digitalmente por:

ATOICHE SANDOVAL Edgar FAU

20511035997 soft

Motivo: Soy el autor del documento

Fecha: 31/10/2023 17:57:49-0500