



**DOCUMENTOS DE PRESENTACIÓN OBLIGATORIA**  
**ADJUDICACIÓN SIMPLIFICADA N° AS-SM-26-2024-AMSAC-1**

**SERVICIO DEL ESTUDIO DE ESTABILIDAD FÍSICA DEL DIQUE DE LA RELAVERA QUIULACocha, DISTRITO DE SIMÓN BOLÍVAR, PROVINCIA Y REGIÓN PASCO**

ORD	DOCUMENTO	POSTORES		
		1	2	3
		TELMO INGENIEROS SAC	GEOHECNICAL & ENVIRONMENTAL LABORATORY S.A.	CONSORCIO GEOGLOBAL CORP (1.GEOINSTRUMENTS INTERNATIONAL SAC) (2.GEOGLOBAL CORP S.A.C)
	RUC DE REGISTRO	20521579600	20536893700	20545914116 20611248041
	Cumple con firma y rubrica	Cumple	Cumple	Cumple
	Cumple con foliación	171 folios	174 folios	122 folios
Documentación de presentación obligatoria				
Documentos para la admisión de la Oferta				
a.1)	Declaración jurada de datos del postor. (Anexo N° 1)	SI PRESENTA PAG 3	SI PRESENTA PAG 6	SI PRESENTA PAG 4
a.2)	Documento que acredite la representación de quien suscribe la oferta. En caso de <u>persona jurídica</u> , copia del certificado de vigencia de poder del representante legal, apoderado o mandatario designado para tal efecto. En caso de <u>persona natural</u> , copia del documento nacional de identidad o documento análogo, o del certificado de vigencia de poder otorgado por persona natural, del apoderado o mandatario, según corresponda.	PRESENTA CERTIFICADO VIGENCIA PODER DE PERSONA JURIDICA PAG 05 AL 09 FECHA EMISION: 26/11/2024	SI PRESENTA PAG 10 AL 13 FECHA EMISION: 13/01/2025	GEOINSTRUMENTS INTERNATIONAL SI PRESENTA PAG 06 AL 09 FECHA EMISION: 13/08/2024 GEOGLOBAL CORP SAC SI PRESENTA PAG 11 AL 16 FECHA EMISION: 02/08/2024
a.3)	Declaración jurada de acuerdo con el literal b) del artículo 52 del Reglamento. (Anexo N° 2)	SI PRESENTA PAG 10	SI PRESENTA PAG 15	SI PRESENTA PAG 17
a.4)	Declaración jurada de cumplimiento de los Términos de Referencia contenidos en el numeral 3.1 del Capítulo III de la presente sección. (Anexo N° 3)	SI PRESENTA PAG 11	SI PRESENTA PAG 17	SI PRESENTA PAG 18
a.5)	Declaración jurada de plazo de prestación del servicio. (Anexo N° 4)	SI PRESENTA PAG 12 40 DIAS CALENDARIOS	SI PRESENTA PAG 19 40 DIAS CALENDARIO	SI PRESENTA PAG 19 40 DIAS CALENDARIOS
a.6)	Carta de compromiso del personal clave con firma legalizada, según lo previsto en el numeral 3.1 del Capítulo III de la presente sección. (Anexo N° 5)	SI PRESENTA PAG 13 AL 18	SI PRESENTA PAG 22 AL 28	SI PRESENTA PAG 20 AL 23
	Especialista en geología y geotecnia	PRESENTA PAG. 13 AL 16 LEGALIZADO	PRESENTA PAG. 22 AL 25 LEGALIZADO	PRESENTA PAG. 20 AL 21 LEGALIZADO
	Especialista en hidrogeología e instrumentación	PRESENTA PAG. 17 AL 18 NO LEGALIZADO	PRESENTA PAG. 27 AL 28 LEGALIZADO	PRESENTA PAG. 22 AL 23 LEGALIZADO
a.7)	Promesa de consorcio con firmas legalizadas, de ser el caso, en la que se consigne los integrantes, el representante común, el domicilio común y las obligaciones a las que se compromete cada uno de los integrantes del consorcio así como el porcentaje equivalente a dichas obligaciones. (Anexo N°6)	NO APLICA	NO APLICA	SI PRESENTA PAG 24 AL 25 LEGALIZADO PARTICIPACIÓN: 50% CADA UNO AMBOS EJECUTAN
	SITUACION DE LA PROPUESTA	NO ADMITIDA (*)	ADMITIDA	ADMITIDA

Mediante acta publicada el 22 de enero de 2025, se solicitó subsanar las siguientes observaciones otorgando dos días hábiles de plazo: a)Presenta la Vigencia Poder de la Persona Jurídica, de acuerdo a lo establecido en las bases se solicita copia del certificado de vigencia de poder del representante legal, apoderado o mandatario designado para tal efecto y b)No presenta el Anexo N° 5 Carta de Compromiso del Personal Clave especialista en Hidrogeología e Instrumentación, sin la firma legalizada. Culminado el plazo se verificó en la página web del SEACE, evidenciando que el postor TELMO INGENIEROS SAC no presentó la subsanación, por tanto, la propuesta se considera **NO ADMITIDA**

(\*)

Armando Callara Vilca  
Presidente del Comité

Ronyl Villano Obregón  
Miembro Suplente del Comité

Felix León Vejarano  
Miembro del Comité



## ADJUDICACIÓN SIMPLIFICADA N° AS-SM-26-2024-AMSAC-1

### SERVICIO DEL ESTUDIO DE ESTABILIDAD FÍSICA DEL DIQUE DE LA RELAVERA QUIULACocha, DISTRITO DE SIMÓN BOLÍVAR, PROVINCIA Y REGIÓN PASCO

POSTOR:

GEOTHECNICAL & ENVIRONMENTAL LABORATORY S.A.

1 PERSONAL PROPUESTO:		OSCAR HUMBERTO DIAZ VASQUEZ						
PROFESIÓN:		INGENIERO CIVIL				FECHA COLEGIADO:		27/09/2021
CARGO:		Especialista en geología y geotecnia				FECHA TITULADO:		8/07/2021
N°	DESCRIPCIÓN	EXPERIENCIA		PAG	TIEMPO (DIAS)	TOTAL DIAS	EMPRESA	OBSERVACIÓN / VALIDACIÓN ÁREA USUARIA
		INICIO	FIN					
1	Especialista en Geología - Geotecnia en los proyectos * Estudio de geología - geotecnia para la elaboración de la ingeniería de factibilidad para las obras de protección hidráulica en el cruce de la quebrada purísima y río Fortaleza en el cruce de la quebrada Purísmia y río Fortaleza ante la rotura de presa de la Laguna Shullucocha.	1/08/2021	30/09/2022	PAG. 35	425	1164	GLOBAL ENGINEERS S.A.	CUMPLE
2	Especialista en Geología - Geotecnia en los proyectos: * Estudio a nivel de factibilidad para la evaluación de la estabilidad del derrumbe 01-Embalse Tablachaca.	1/01/2023	30/09/2024	PAG. 35	638		GLOBAL ENGINEERS S.A.	CUMPLE
3	Especialista en Geología - Geotecnia en los proyectos: *Elaboración del Expediente Técnico de las obras de protección hidráulica ante la rotura de la presa Huarco Curán,	1/10/2024	10/01/2025	PAG. 36	101		GLOBAL ENGINEERS S.A.	CUMPLE
		1. Especialista en Geología y geotecnia Más de 3 años: 10 puntos Más de 2.5 hasta 3 años: 8 puntos Más de 2 hasta 2.5 años: 6 puntos			AÑOS DE EXPERIENCIA CUMPLE CON TDR PUNTAJE TOTAL		3 Años, 2 Mes y 7 Días ***CUMPLE TDR*** 10.00	

#### Criterio:

Título profesional en Profesional en Ing. Geólogo, o Lic. en Geología, o Geólogo, o Ing. Geofísico, o Ing. Minas o Ing. Civil

Contar con **dos (02) años**, como **especialista en geología y/o geotecnia** en la elaboración de estudios relacionados con los PROYECTOS IGUALES o SIMILARES a los **establecidos en el objeto de la convocatoria** y/o supervisión y/o evaluación y/o estudios de proyectos que contemplen estructuras civiles y/o hidráulicas de sostenimiento y contención en diques y/o presas.

#### Acreditación:

La experiencia del personal se acreditará con cualquiera de los siguientes documentos: (i) copia simple de contratos y su respectiva conformidad o (ii) constancias o (iii) certificados o (iv) cualquier otra documentación que, de manera fehaciente demuestre la experiencia del personal clave propuesto.

El tiempo de experiencia de los profesionales será computado desde la obtención del TÍTULO PROFESIONAL

De presentarse experiencia ejecutada paralelamente (traslape), para el cómputo del tiempo de dicha experiencia sólo se considerará una vez el periodo traslapado.

Se considerará aquella experiencia que no tenga una antigüedad mayor a veinticinco (25) años anteriores a la fecha de la presentación de ofertas (13/01/2025), se considera a partir del 12/01/2000

2 PERSONAL PROPUESTO:		AUGUSTO FABRIZIO SANCHEZ CAMACHO						
PROFESIÓN:		INGENIERÍA GEOLOGICA				FECHA COLEGIADO:		9/03/2020
CARGO:		Especialista en hidrogeología e instrumentación				FECHA TITULADO:		10/10/2019
N°	DESCRIPCIÓN	EXPERIENCIA		PAG	TIEMPO (DIAS)	TOTAL DIAS	EMPRESA	OBSERVACIÓN / VALIDACIÓN ÁREA USUARIA
		INICIO	FIN					
1	Especialista en Hidrogeología e Instrumentación en los proyectos: * Estudio de geología - geotecnia para la elaboración de la ingeniería de factibilidad para las obras de protección hidráulica en el cruce de la quebrada Purísima y río Fortaleza ante la rotura de presa de la laguna Shullucocha.	1/08/2021	28/02/2022	PAG. 33	211	950	GLOBAL ENGINEERS S.A.	CUMPLE
2	Especialista en Hidrogeología e Instrumentación en los proyectos: * Estudio a nivel de factibilidad para la evaluación de la estabilidad del derrumbe 01 - embalse Tablachaca.	1/01/2023	30/09/2024	PAG. 33	638		GLOBAL ENGINEERS S.A.	CUMPLE
3	Especialista en Geología - Geotecnia en los proyectos: * Estudio de geología - geotecnia para la elaboración del expediente técnico de las obras de protección hidráulica ante la rotura de la presa Huarco Curán.	1/10/2024	10/01/2025	PAG. 35	101		GLOBAL ENGINEERS S.A.	CUMPLE
				AÑOS DE EXPERIENCIA		2 Años, 7 Mes y 6 Días		
				CUMPLE CON TDR		***CUMPLE TDR***		

**Criterio:**

Título profesional en Ing. Geólogo, o Ing. Geofísico, o Ing. Mecánico de Fluidos, o Ing. Agrícola

Contar con **dos (02) años**, como hidrogeólogo o especialista en hidrogeología y/o especialista en instrumentación geotécnica, en la elaboración de estudios **relacionados con los PROYECTOS IGUALES o SIMILARES a los establecidos en el objeto de la convocatoria** y/o supervisión y/o evaluación y/o estudios de proyectos que contemplen estructuras civiles y/o hidráulicas de sostenimiento y contención en diques y/o presas.

**Acreditación:**

La experiencia del personal se acreditará con cualquiera de los siguientes documentos: (i) copia simple de contratos y su respectiva conformidad o (ii) constancias o (iii) certificados o (iv) cualquier otra documentación que, de manera fehaciente demuestre la experiencia del personal clave propuesto.

El tiempo de experiencia de los profesionales será computado desde la obtención del TÍTULO PROFESIONAL

De presentarse experiencia ejecutada paralelamente (trasape), para el cómputo del tiempo de dicha experiencia sólo se considerará una vez el periodo traslapado.

Se considerará aquella experiencia que no tenga una antigüedad mayor a veinticinco (25) años anteriores a la fecha de la presentación de ofertas (13/01/2025), se considera a partir del 12/01/2000

SERVICIOS SIMILARES O IGUALES
Se considera como servicios similares al servicio de consultoría la elaboración de estudios (nivel de factibilidad y/o ingeniería de detalle y/o expediente técnico) relacionados a proyectos de:
<ul style="list-style-type: none"><li>• Estudios geofísicos en diques y/o presas.</li><li>• Análisis de estabilidad de diques y/o presas.</li><li>• Estudios geotécnicos en diques y/o presas.</li><li>• Estudios sobre instrumentación y monitoreo geotécnico</li><li>• Estudios Geotécnicos de estructuras hidráulicas de contención en cause de ríos.</li><li>• Estudios hidrogeológicos relacionados al manejo de aguas para diques y/o presas.</li><li>• Estudios de ingeniería para la construcción y operación de depósitos de relaves mineros.</li><li>• Estudios de estabilidad de taludes de tajo en unidades mineras.</li></ul>
- Servicio de Monitoreo de estabilidad física e hidrológica de pasivos en diques y/o presas. (*)
- Evaluación de estabilidad de derrumbes entorno a un EMBALSE en diques y/o presas. (**)



**Armando Callara Vilca**  
Presidente del Comité



**Ronyl Villano Obregón**  
Miembro Suplente del Comité



**Felix León Vejarano**  
Miembro del Comité



ADJUDICACIÓN SIMPLIFICADA N° AS-SM-26-2024-AMSAC-1

SERVICIO DEL ESTUDIO DE ESTABILIDAD FÍSICA DEL DIQUE DE LA RELAVERA QUIULACocha, DISTRITO DE SIMÓN BOLÍVAR, PROVINCIA Y REGIÓN PASCO

MONTO EXPERIENCIA100,000.00

Postor:GEOTHECNICAL & ENVIRONMENTAL LABORATORY S.A.

A. EXPERIENCIA DEL POSTOR EN LA ESPECIALIDAD (FACTURACIÓN)											
N°	CLIENTE	OBJETO DEL CONTRATO	N° Contrato /O/C /Comprobante de pago	Fecha Suscripción o Cancelación	VAL Contrato	Tipo Cambio	Valor contabilizado (S/.)	Contrato / Orden Servicio	Conformidad de Servicio	Comprobante de pago	Observaciones
1	AMSAC	Elaboración del estudio del plan de cierre y del depósito de relaves Quiulacocha, distrito de Simón Bolívar, provincia y región de Pasco	Contrato GL-C-013-2021	15/04/2021	S/.3,100,000.00		S/.1,116,000.00	PRESENTA PAG. 50 AL 60	NO PRESENTA	PRESENTA FACT. E001-2 FACT. E001-4 FACT. E001-5	<b>Presenta Contrato Consorcio YANAMATE con participación de 50%</b> <b>Se detalla en el objeto</b> del contrato, estudios entre otros como investigaciones geotécnicas, hidrológicos, hidrogeológicos, geofísicos, etc. realizados para el Plan de Cierre de la Relavera Quiulacocha.
			Adicional N°1 por gastos de paralización	27/05/2022	S/.181,678.20	---	S/.0.00	PRESENTA FOLIO 96 AL 98	NO PRESENTA	---	<b>NO CUMPLE</b> <b>Experiencia detallada en reconocimiento de gastos generales, más no en elaboración de estudios según el folio 96 presentado.</b>
TOTAL FACTURACIÓN							S/.1,116,000.00	***CUMPLE TDR***			
						PUNTAJE	88				

**Requisitos:**  
El postor debe acreditar un **MONTO FACTURADO ACUMULADO TOTAL** equivalente a **CIEN MIL CON 00/100 SOLES (S/ 100,000.00)**, por la contratación de servicios iguales o similares al objeto de la convocatoria, durante los diez (10) años anteriores a la fecha de la presentación de ofertas que se computarán desde la fecha de la conformidad o emisión del comprobante de pago, según corresponda.

Se considera como servicios similares o iguales al objeto de contrato:

- Estudios geofísicos en diques y/o presas.
- Análisis de estabilidad de diques y/o presa
- Estudios geotécnicos en diques y/o presas.
- Estudios sobre instrumentación y monitoreo geotécnico.
- Estudios Geotécnicos de estructuras hidráulicas de contención en cause de ríos.
- Estudios hidrogeológicos relacionados al manejo de aguas para diques y/o presas.
- Estudios de ingeniería para la construcción y operación de depósitos de relaves mineros.
- Estudios de estabilidad de taludes de tajo en unidades mineras.
- Servicio de Monitoreo de estabilidad física e hidrológica de pasivos en diques y/o presas.
- Evaluación de estabilidad de derrumbes entorno a un EMBALSE, en diques y/o presas.

**Acreditación:**  
La experiencia del postor en la especialidad se acreditará con copia simple de:

(i) **CONTRATOS U ÓRDENES DE SERVICIOS** y su respectiva conformidad o constancia de prestación; o

(ii) **COMPROBANTES DE PAGO** cuya cancelación se acredite documental y fehacientemente, con:

a) voucher de depósito,

b) nota de abono,

c) reporte de estado de cuenta,

d) cualquier otro documento emitido por Entidad del sistema financiero que acredite el abono o

e) mediante cancelación en el mismo comprobante de pago.

PUNTAJE /  
METODOLOGÍA PARA  
SU ASIGNACIÓN

88 puntos

M = Monto facturado  
acumulado por el postor  
por la prestación de  
servicios de consultoría  
en la especialidad

M >= 200,000.00:  
88 puntos

M >= 150,000.00 y  
<200,000.00:  
84 puntos

M > 100,000.00 y <  
150,000.00  
80 puntos

Armando Callara Vilca

Ronyl Villano Obregón  
Miembro Suplente del  
Comité

Felix León Vejarano  
Miembro del Comité



## ADJUDICACIÓN SIMPLIFICADA N° AS-SM-26-2024-AMSAC-1

### SERVICIO DEL ESTUDIO DE ESTABILIDAD FÍSICA DEL DIQUE DE LA RELAVERA QUIULACOCOA, DISTRITO DE SIMÓN BOLÍVAR, PROVINCIA Y REGIÓN PASCO

POSTOR: **CONSORCIO GEOGLOBAL CORP**

<b>1 PERSONAL PROPUESTO:</b>		<b>MANUEL CHUMPITAZ CAMA</b>						
<b>PROFESIÓN:</b>		<b>ING. GEOLOGO</b>				<b>FECHA COLEGIADO:</b>		
<b>CARGO:</b>		<b>Especialista en geología y geotecnia</b>				<b>FECHA TITULADO:</b>		
N°	DESCRIPCIÓN	EXPERIENCIA		PAG	TIEMPO (DIAS)	TOTAL DIAS	EMPRESA	OBSERVACIÓN / VALIDACIÓN ÁREA USUARIA
		INICIO	FIN					
1	ESPECIALISTA EN GEOLOGÍA Y GEOTECNIA * Estudio geotécnico para el estudio de etapa de factibilidad de la Presa Río Grande distrito de Putina. * Estudio geotécnico del dique de Relaves dentro de la Mina Lagunas Norte-Santiago de Chuco - La Libertad. * Estudio geotécnico etapa de factibilidad de la presa Palitire ubicado en el Valle el Tambo - Moquegua. * Estudio de Instrumentación y monitoreo geotécnico del dique Torata - Cujone SPCC. * Suministro e instalación de instrumentación y monitoreo Geotécnico del proyecto Recrecimiento Presa de Relaves B3 y Dique 2.5 a la Cota 4480 en la Unidad Minera San Rafael. * Suministro e instalación de instrumentación y monitoreo geotécnico de la Tercera etapa de Recrecimiento del dique del depósito de relaves Nieve Ucro II - Compañía minera Raura.	2/01/2014	30/09/2018	PAG. 29	1732	1732	GEOINSTRUMENTS INTERNATIONAL S.A.C.	CUMPLE
		1. Especialista en Geología y geotecnia Más de 3 años: 10 puntos Más de 2.5 hasta 3 años: 8 puntos Más de 2 hasta 2.5 años: 6 puntos		<b>AÑOS DE EXPERIENCIA</b> <b>CUMPLE CON TDR</b> <b>PUNTAJE TOTAL</b>		<b>4 Años, 8 Mes y 27 Días</b> <b>***CUMPLE TDR***</b> <b>10.00</b>		

#### Criterio:

Título profesional en Profesional en Ing. Geólogo, o Lic. en Geología, o Geólogo, o Ing. Geofísico, o Ing. Minas o Ing. Civil  
Contar con dos (02) años, como especialista en geología y/o geotecnia en la elaboración de estudios relacionados con los PROYECTOS IGUALES o SIMILARES a los **establecidos en el objeto de la convocatoria** y/o supervisión y/o evaluación y/o estudios de proyectos que contemplen estructuras civiles y/o hidráulicas de sostenimiento y contención en diques y/o presas.

#### Acreditación:

La experiencia del personal se acreditará con cualquiera de los siguientes documentos: (i) copia simple de contratos y su respectiva conformidad o (ii) constancias o (iii) certificados o (iv) cualquier otra documentación que, de manera fehaciente demuestre la experiencia del personal clave propuesto.

El tiempo de experiencia de los profesionales será computado desde la obtención del TÍTULO PROFESIONAL

De presentarse experiencia ejecutada paralelamente (traslape), para el cómputo del tiempo de dicha experiencia sólo se considerará una vez el periodo traslapado.

Se considerará aquella experiencia que no tenga una antigüedad mayor a veinticinco (25) años anteriores a la fecha de la presentación de ofertas (13/01/2025), se considera a partir del 12/01/2000

<b>2 PERSONAL PROPUESTO:</b>		<b>ANGEL GABRIEL SOLIS VASQUEZ</b>						
<b>PROFESIÓN:</b>		<b>ING GEOLOGO</b>				<b>FECHA COLEGIADO:</b>		
<b>CARGO:</b>		<b>Especialista en hidrogeología e instrumentación</b>				<b>FECHA TITULADO:</b>		
N°	DESCRIPCIÓN	EXPERIENCIA		PAG	TIEMPO (DIAS)	TOTAL DIAS	EMPRESA	OBSERVACIÓN / VALIDACIÓN ÁREA USUARIA
		INICIO	FIN					
1	ESPECIALISTA EN HIDROGEOLOGIA E INSTRUMENTACION GEOTECNICA * Estudio geotécnico para el estudio de etapa de factibilidad de la Presa Río Grande distrito de Putina. * Estudio geotécnico del dique de Relaves dentro de la Mina Lagunas Norte-Santiago de Chuco - La Libertad. * Estudio geotécnico etapa de factibilidad de la presa Palitire ubicado en el Valle el Tambo - Moquegua. * Estudio de Instrumentación y monitoreo geotécnico del dique Torata - Cujone SPCC. * Suministro e instalación de instrumentación y monitoreo Geotécnico del proyecto Recrecimiento Presa de Relaves B3 y Dique 2.5 a la Cota 4480 en la Unidad Minera San Rafael. * Suministro e instalación de instrumentación y monitoreo geotécnico de la Tercera etapa de Recrecimiento del dique del depósito de relaves Nieve Ucro II - Compañía minera Raura.	2/01/2014	30/09/2018	PAG. 30	1732	1732	GEOINSTRUMENTS INTERNATIONAL S.A.C.	CUMPLE
				<b>AÑOS DE EXPERIENCIA</b> <b>CUMPLE CON TDR</b>		<b>4 Años, 8 Mes y 27 Días</b> <b>***CUMPLE TDR***</b>		

#### Criterio:

Título profesional en Ing. Geólogo, o Ing. Geofísico, o Ing. Mecánico de Fluidos, o Ing. Agrícola

Contar con dos (02) años, como hidrogeólogo o especialista en hidrogeología y/o especialista en instrumentación geotécnica, en la elaboración de estudios **relacionados con los PROYECTOS IGUALES o SIMILARES a los establecidos en el objeto de la convocatoria** y/o supervisión y/o evaluación y/o estudios de proyectos que contemplen estructuras civiles y/o hidráulicas de sostenimiento y contención en diques y/o presas.

#### Acreditación:

La experiencia del personal se acreditará con cualquiera de los siguientes documentos: (i) copia simple de contratos y su respectiva conformidad o (ii) constancias o (iii) certificados o (iv) cualquier otra documentación que, de manera fehaciente demuestre la experiencia del personal clave propuesto.

El tiempo de experiencia de los profesionales será computado desde la obtención del TÍTULO PROFESIONAL

De presentarse experiencia ejecutada paralelamente (traslape), para el cómputo del tiempo de dicha experiencia sólo se considerará una vez el periodo traslapado.

Se considerará aquella experiencia que no tenga una antigüedad mayor a veinticinco (25) años anteriores a la fecha de la presentación de ofertas (13/01/2025), se considera a partir del 12/01/2000

#### SERVICIOS SIMILARES O IGUALES

Se considera como servicios similares al servicio de consultoría la elaboración de estudios (nivel de factibilidad y/o ingeniería de detalle y/o expediente técnico) relacionados a proyectos de:

- Estudios geofísicos en diques y/o presas.
- Análisis de estabilidad de diques y/o presas.
- Estudios geotécnicos en diques y/o presas.
- Estudios sobre instrumentación y monitoreo geotécnico
- Estudios Geotécnicos de estructuras hidráulicas de contención en cause de ríos.
- Estudios hidrogeológicos relacionados al manejo de aguas para diques y/o presas.
- Estudios de ingeniería para la construcción y operación de depósitos de relaves mineros.
- Estudios de estabilidad de taludes de tajo en unidades mineras.
- Servicio de Monitoreo de estabilidad física e hidrológica de pasivos en diques y/o presas. (\*)
- Evaluación de estabilidad de derrumbes entorno a un EMBALSE en diques y/o presas. (\*\*)



**Armando Callara Vilca**  
Presidente del Comité



**Ronyl Villano Obregón**  
Miembro del Comité



**Felix León Vejarano**  
Miembro del Comité



ADJUDICACIÓN SIMPLIFICADA N° AS-SM-26-2024-AMSAC-1

SERVICIO DEL ESTUDIO DE ESTABILIDAD FÍSICA DEL DIQUE DE LA RELAVERA QUIULACocha, DISTRITO DE SIMÓN BOLÍVAR, PROVINCIA Y REGIÓN PASCO

MONTO EXPERIENCIA 100,000.00  
MONTO EXPERIENCIA 100,000.00  
Postor: **CONSORCIO GEOGLOBAL CORP**

A. EXPERIENCIA DEL POSTOR EN LA ESPECIALIDAD (FACTURACIÓN)

N°	CLIENTE	OBJETO DEL CONTRATO	N° Contrato /O/C /Comprobante de pago	Fecha Suscripción o Cancelación	VAL Contrato	Tipo Cambio	Valor contabilizado (S/. )	Contrato / Orden Servicio	Conformidad de Servicio	Comprobante de pago	Observaciones
1	GYM SA	Servicio de supervision, instalacion e Implementacion de la linea base de INSTRUMENTACION GEOTECNICA en la obra PAD 1 FASE III - sociedad minera cerro verde - GYM	Contrato N° 15-CP-1814	20/10/2014	\$318,150.27	S/.2.904	S/.0.00	PRESENTA FOLIO 38 AL 44	PRESENTA FOLIO 45	---	<b>NO CUMPLE</b> Experiencia no acorde a lo solicitado en el TdR como servicio similares o iguales.
2	SEDAPAL	Estudio geotecnico ladera del cerro Santa Rosa Embalse Estanque regulador N° 1 del COP La Atarjea	Contrato N° 480-2014-SEDAPAL	16/10/2014	S/.79,438.45	---	S/.0.00	PRESENTA FOLIO 46 AL 54	PRESENTA FOLIO 55	---	<b>NO CUMPLE</b> En el detalle del contrato señala estabilidad de taludes, sin embargo, no se encuentra relacionado a actividades mineras
3	SEDAPAL	ESTUDIO INTEGRAL DEL RIO SAPICANCHA HASTA LA BOCATOMA ANTASHUPA	Contrato N° 365-2015-SEDAPAL	5/11/2015	S/.362,000.00	---	S/.0.00	PRESENTA FOLIO 56 AL 65	PRESENTA FOLIO 66	---	<b>NO CUMPLE</b> Experiencia no detalla las funciones realizadas por la empresa.
4	SAN MARTIN CONTRATISTAS GENERALES SA	Suministro e Instalacion del Instrumentacion Geotecnica para el proyecto Recrecimiento Presa de Relaves B3 y Diwque 2.5 a la cota 4480 en la Unidad minera San Rafael	S/N	27/11/2017	\$400,612.82	S/.3.246	S/.0.00	PRESENTA FOLIO 67 AL 84	PRESENTA FOLIO 85	---	<b>NO CUMPLE</b> Experiencia no acorde a lo solicitado en el TdR como servicio similares o iguales, toda vez que es una instalación y no se realizó los estudios de diseño para la implementación de la instrumetrnación geotécnica.
5	JC CONTRATISTAS GENERALES EIRL	Estudio geotecnico - Geologico e Instrumentacion Geotecnica en el proyecto de la obra de la sub estacion electrica Yana Coya- Huanuco Servicio de Tuberías Inclino métricas ABS X 3.05 M – CASING GLUE SNAP (DE FACIL ACOUPLE)	O/S N°0001-09927	30/07/2021	\$6,372.00	S/.4.044	S/.0.00	PRESENTA FOLIO 86	PRESENTA FOLIO 90	---	<b>NO CUMPLE</b> Experiencia no acorde a lo solicitado en el TdR como servicio similares o iguales, toda vez que es una instalación y no se realizó los estudios de diseño para la implementación de la instrumetrnación geotécnica.
6	JC CONTRATISTAS GENERALES EIRL	Estudio geotecnico - Geologico e Instrumentacion Geotecnica en el proyecto de la obra de la sub estacion electrica Yana Coya- Huanuco Serv. Monitoreo de inclinómetros, actividades preliminares, servicios de monitoreo post instalacion	O/S N°0001-09832	1/07/2021	\$24,415.88	S/.3.866	S/.0.00	PRESENTA FOLIO 87	PRESENTA FOLIO 90	---	<b>NO CUMPLE</b> La experiencia presentada por el postor, no guarda relación con lo solicitado para el desarrollo del servicio de acuerdo a las bases integradas.}
7	JC CONTRATISTAS GENERALES EIRL	Estudio geotecnico - Geologico e Instrumentacion Geotecnica en el proyecto de la obra de la sub estacion electrica Yana Coya- Huanuco	O/S N°0001-09833	1/07/2021	\$35,361.19	S/.3.866	S/.0.00	PRESENTA FOLIO 88	PRESENTA FOLIO 90	---	<b>NO CUMPLE</b> La experiencia presentada por el postor, no guarda relación con lo solicitado para el desarrollo del servicio de acuerdo a las bases integradas.}
8	JC CONTRATISTAS GENERALES EIRL	Estudio geotecnico - Geologico e Instrumentacion Geotecnica en el proyecto de la obra de la sub estacion electrica Yana Coya- Huanuco Serv. De metraje adicionales de perforacion metrajes de instrumentacion de inclinómetros. Instalacion de 1 piezometro de tubo abierto	O/S N°0001-09969	9/08/2021	\$28,854.43	S/.4.106	S/.0.00	PRESENTA FOLIO 38 AL 51	PRESENTA FOLIO 90	---	<b>NO CUMPLE</b> La experiencia presentada por el postor, no guarda relación con lo solicitado para el desarrollo del servicio de acuerdo a las bases intrearradas.}
TOTAL FACTURACIÓN							S/.0.00	NO CUMPLE CON LAS BASES			

**Requisitos:**  
El postor debe acreditar un **MONTO FACTURADO ACUMULADO TOTAL** equivalente a **CIENT MIL CON 00/100 SOLES (S/ 100,000.00)**, por la contratación de servicios iguales o similares al objeto de la convocatoria, durante los diez (10) años anteriores a la fecha de la presentación de ofertas que se computarán desde la fecha de la conformidad o emisión del comprobante de pago, según corresponda.

Se considera como servicios similares o iguales al objeto de contrato:

- Estudios geofísicos en diques y/o presas.
- Análisis de estabilidad de diques y/o presa
- Estudios geotécnicos en diques y/o presas.
- Estudios sobre instrumentación y monitoreo geotécnico.
- Estudios Geotécnicos de estructuras hidráulicas de contención en cause de ríos.
- Estudios hidrogeológicos relacionados al manejo de aguas para diques y/o presas.
- Estudios de ingeniería para la construcción y operación de depósitos de relaves mineros.
- Estudios de estabilidad de taludes de tajo en unidades mineras.
- Servicio de Monitoreo de estabilidad física e hidrológica de pasivos en diques y/o presas.
- Evaluación de estabilidad de derrumbes entorno a un EMBALSE, en diques y/o presas.

**Acreditación:**  
La experiencia del postor en la especialidad se acreditará con copia simple de:

(i) **CONTRATOS U ÓRDENES DE SERVICIOS** y su respectiva conformidad o constancia de prestación; o

(ii) **COMPROBANTES DE PAGO** cuya cancelación se acredite documental y fehacientemente, con:

a) voucher de depósito,

b) nota de abono,

c) reporte de estado de cuenta,

d) cualquier otro documento emitido por Entidad del sistema financiero que acredite el abono o

e) mediante cancelación en el mismo comprobante de pago.

**PUNTAJE / METODOLOGÍA PARA SU ASIGNACIÓN**


**88 puntos**


M = Monto facturado acumulado por el postor por la prestación de servicios de consultoría en la especialidad


M >= 200,000.00: **88 puntos**

M >= 150,000.00 y <200,000.00: **84 puntos**

M > 100,000.00 y < 150,000.00 **80 puntos**

  
**Armando Callara Vilca**  
Presidente del Comité

  
**Ronyl Villano Obregón**  
Miembro Suplente del

  
**Felix León Vejarano**  
Miembro del Comité

**ADJUDICACIÓN SIMPLIFICADA N° AS-SM-26-2024-AMSAC-1**

**SERVICIO DEL ESTUDIO DE ESTABILIDAD FÍSICA DEL DIQUE DE LA RELAVERA  
QUIULACOA, DISTRITO DE SIMÓN BOLÍVAR, PROVINCIA Y REGIÓN PASCO**

Requisitos de Calificación	POSTORES	
	GEOTHECNICAL & ENVIRONMENTAL LABORATORY S.A.	CONSORCIO GEOGLOBAL CORP (1.GEOINSTRUMENTS INTERNATIONAL SAC) (2.GEOGLOBAL CORP S.A.C)
Capacidad Técnica y Profesional	CUMPLE	CUMPLE
Experiencia del postor en la especialidad	CUMPLE	NO CUMPLE
Situación de la Propuesta	CALIFICADA	DESCALIFICADA



**Armando Callara Vilca**  
Presidente del Comité



**Ronyl Villano Obregón**  
Miembro Suplente del Comité



**Felix León Vejarano**  
Miembro del Comité



## EVALUACIÓN TÉCNICA - FACTORES DE EVALUACIÓN

### ADJUDICACIÓN SIMPLIFICADA N° AS-SM-26-2024-AMSAC-1

SERVICIO DEL ESTUDIO DE ESTABILIDAD FÍSICA DEL DIQUE DE LA RELAVERA QUIULACOA, DISTRITO DE SIMÓN BOLÍVAR, PROVINCIA Y REGIÓN PASCO

P O S T O R	POSTORES		EVALUACION TECNICA				
	NOMBRE	RUC	A. EXPERIENCIA DEL POSTOR EN LA ESPECIALIDAD	B. METODOLOGÍA DE LA PROPUESTA	C. EXPERIENCIA DEL PERSONAL CLAVE	TOTAL	SITUACION
			88.0	2.0	10.0	100.0	PUNTAJE
			88 pts = Mayor a S/200,000.00	Cronograma de ejecución de actividades. - Descripción de las actividades de control. - Matriz de asignación de responsabilidades.	1. <u>Especialista en Geología y geotecnia</u>  Más de 3 años: 10 puntos  Más de 2.5 hasta 3 años: 8 puntos  Más de 2 hasta 2.5 años: 6 puntos		
			84 pts = Mayor a S/ 150,000.00 y <= S/ 200,000.00				
			80 pts = Mayor a S/ 100,000.00 y <= S/ 150,000.00				
1	GEOTHECNICAL & ENVIRONMENTAL LABORATORY SA	20536893700	ACREDITA EL MONTO FACTURADO VALIDO: S/ 1,116,000.00	CUMPLE CON LO SOLICITADO EN LAS BASES: - Cronograma de ejecución de actividades. - Descripción de las actividades de control. - Matriz de asignación de responsabilidades. PAG. 160 AL 171	Experiencia: 3 años, 2 meses y 7 días		
			88.00	2.00	10.00	100.00	CALIFICA

Armando Callara Vilca  
Presidente del Comité

Ronyl Villano Obregón

Felix León Vejarano  
Miembro del Comité



**CUADRO DE EVALUACION ECONOMICA Y ORDEN DE MERITO**

**ADJUDICACIÓN SIMPLIFICADA N° AS-SM-26-2024-AMSAC-1**

**SERVICIO DEL ESTUDIO DE ESTABILIDAD FÍSICA DEL DIQUE DE LA RELAVERA QUIULACocha, DISTRITO DE SIMÓN BOLÍVAR, PROVINCIA Y REGIÓN PASCO**

P O S T O R	POSTORES		PUNTAJE EVALUACIÓN TECNICA	EVALUACION ECONOMICA			PUNTAJE TOTAL PONDERADO		PUNTAJE TOTAL	ACREDITA REMYPE	SOLICITA BONIFICACION (*)	5% DEL PTJ TOTAL	PUNTAJE TOTAL CON BONIFICACION	ORDEN DE PRELACION
				Val. Est.	86,162.14									
	NOMBRE	RUC		Oferta Económica	Puntaje Económico	% V.R.	Ponderación Técnica	Ponderación Económica						
	PUNTAJE MAXIMO			100.0	OFERTA MENOR	190,000.00		0.80					0.20	
1	GEOTHECNICAL & ENVIRONMENTAL LABORATORY S.A.	20536893700	100.00	190,000.00	100.00	220.51%	80.00	20.00	100.00	SI	SI	5.00	105.00	1°

Presenta el Anexo 13 - Solicita bonificación por condición micro y pequeña empresa, se verificó en la página web.

**Armando Callara Vilca**  
Presidente del Comité

**Ronyl Villano Obregón**  
Miembro del Comité

**Felix León Vejarano**  
Miembro del Comité