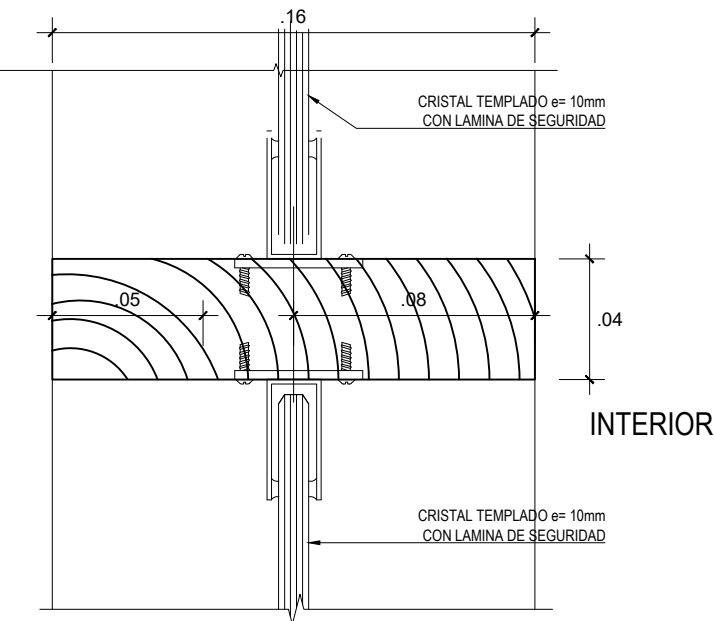


EXTERIOR

DET. 35
ESC. 1:2.5

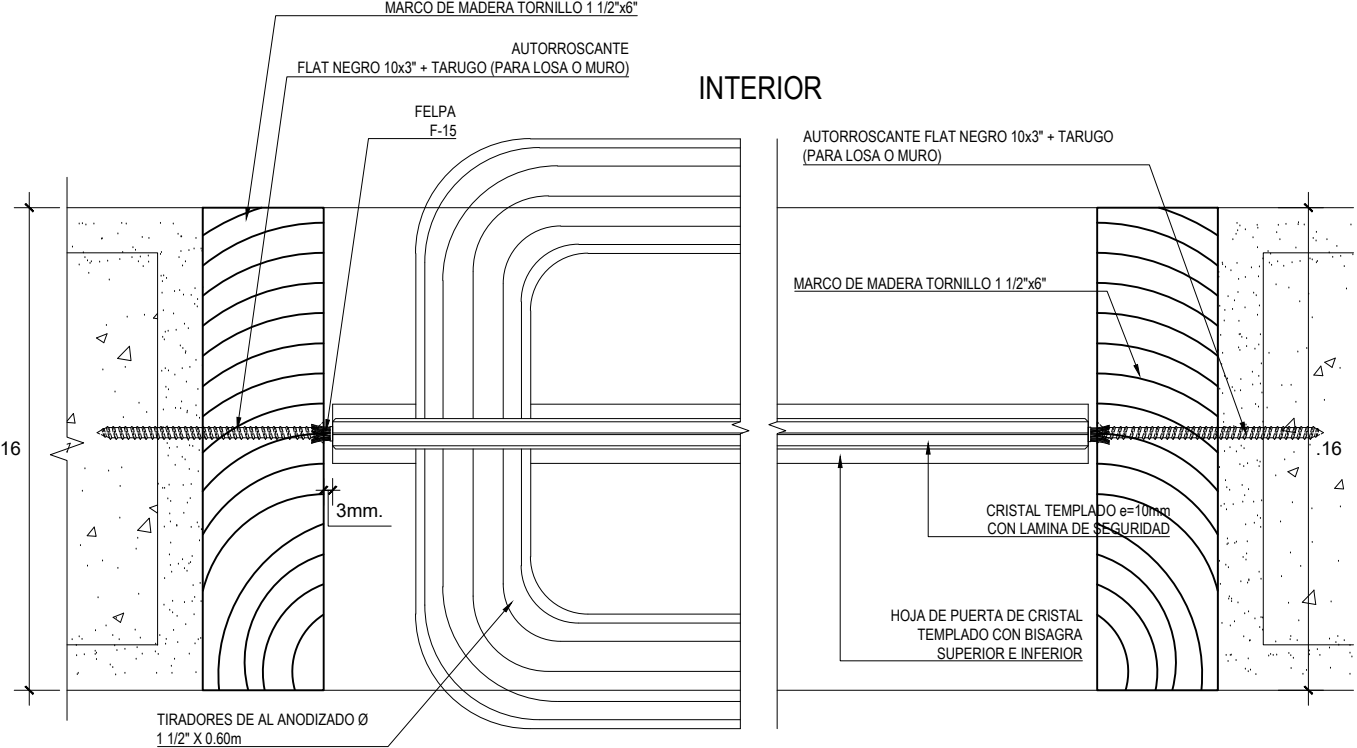


INTERIOR

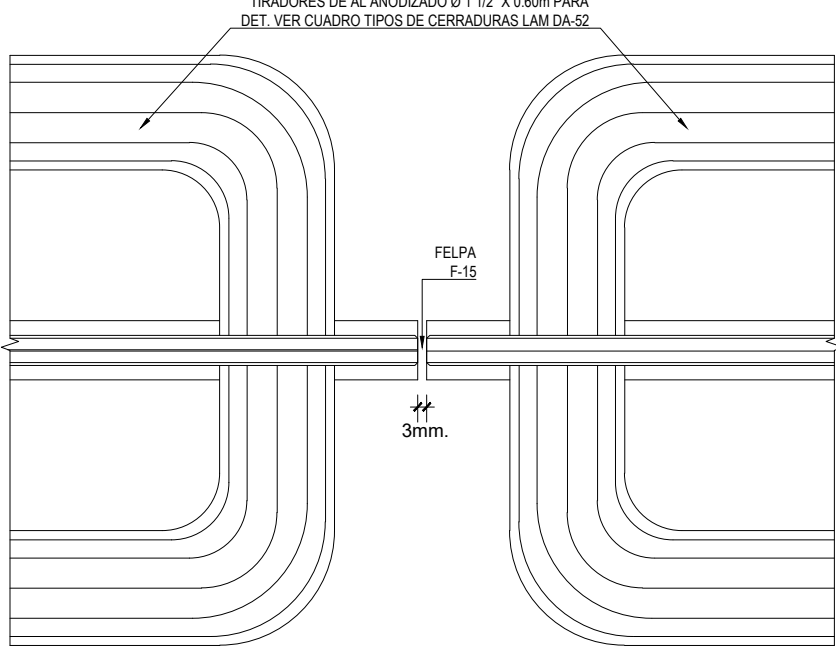
DET. 40a
ESC. 1:2.5

EXTERIOR

DET. 40
ESC. 1:2.5



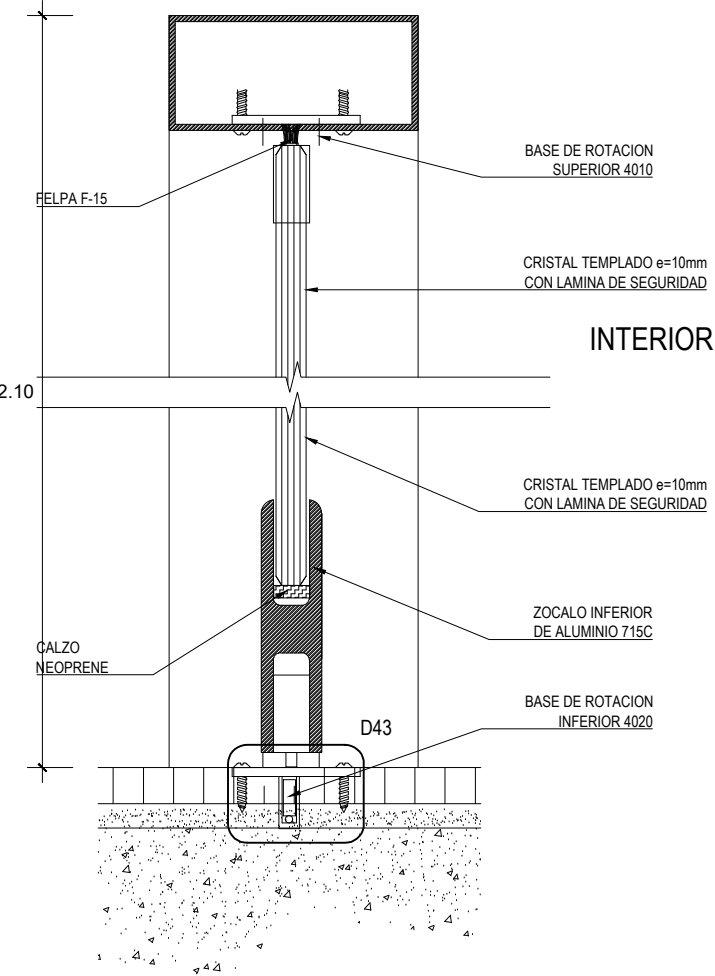
DET. 41
ESC. 1:2.5



DET. 36
ESC. 1:2.5

EXTERIOR

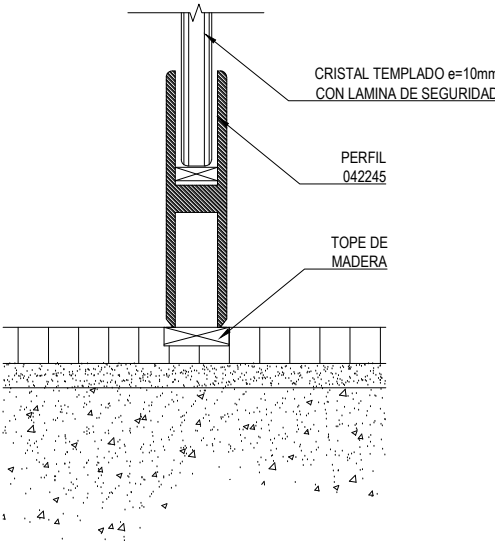
INTERIOR



DET. 37
ESC. 1:2.5

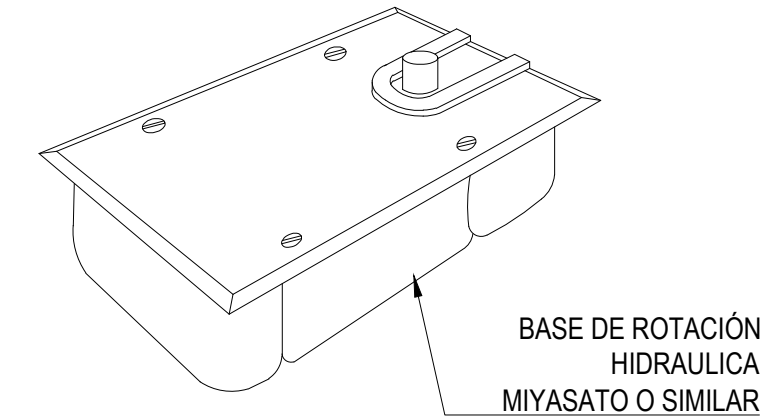
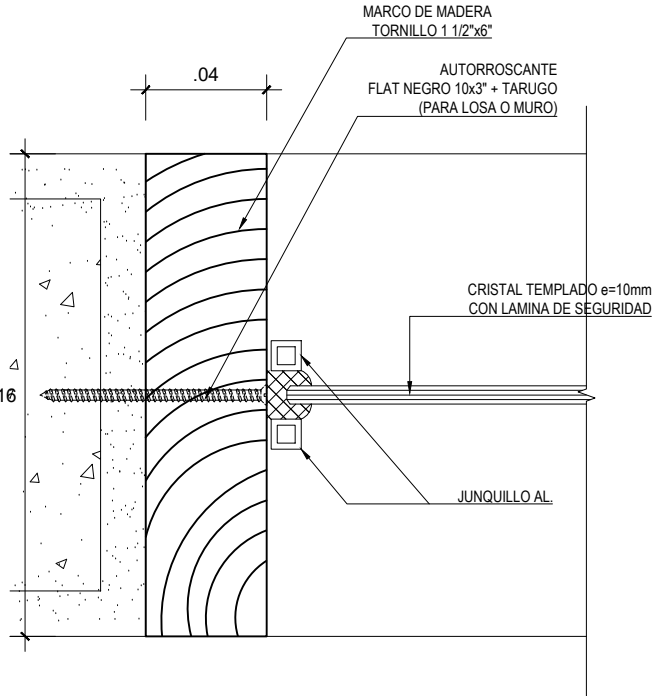
INTERIOR

EXTERIOR



DET. 38
ESC. 1:2.5

DET. 42
ESC. 1:2.5

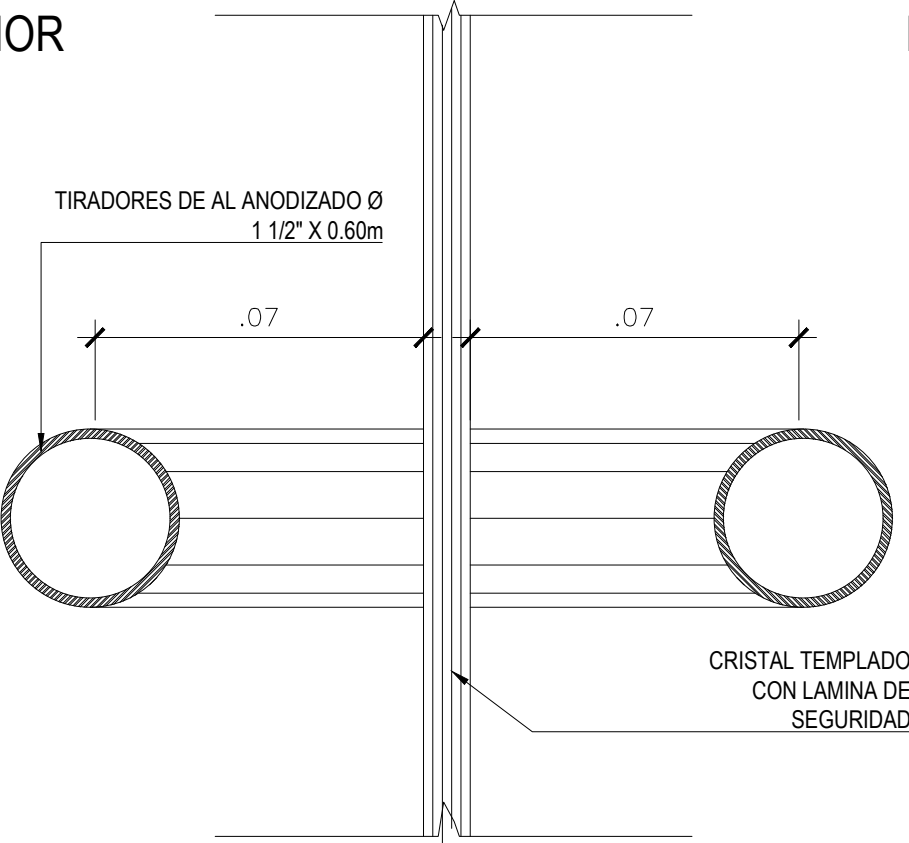


DET. 43
ESC. 1:5

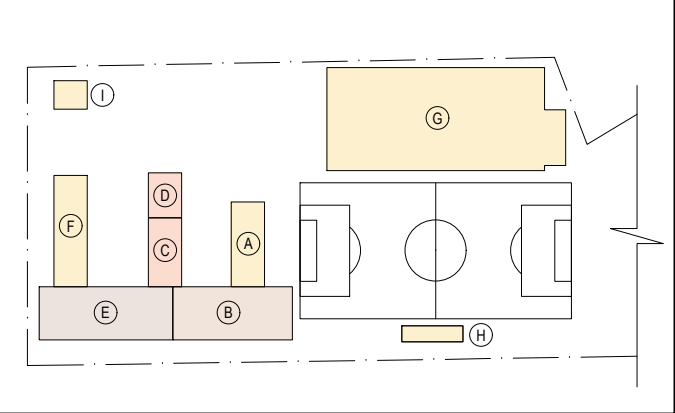
DET. 39
ESC. 1:2.5

EXTERIOR

INTERIOR



NOTAS:
1. LAS DIMENSIONES ESTAN EXPRESADAS EN METROS, SALVO INDICACION CONTRARIA.
2. EL NIVEL 300.0 CORRESPONDE A LA COTA 228.40 M.S.N.M.
3. DIMENSIONES REFERENCIALES. VERIFICAR TODAS LAS MEDIDAS Y DIMENSIONES EN OBRA.



GOBIERNO REGIONAL DE MADRE DE DIOS			
PROYECTO: "AMPLIACION Y MEJORAMIENTO DE LOS SERVICIOS EDUCATIVOS DEL NIVEL PRIMARIA CON CODIGO 0206862 Y DEL NIVEL SECUNDARIA CON CODIGO MODULAR N° 1544725 DEL CENTRO POBLADO DE SAN LORENZO DISTRITO DE TAHUAMANU - MADRE DE DIOS"			
JEFE DE PROYECTO: ING. PEDRO JULIO DE LA TORRE HERMOZA CIP : 112105	ESPECIALIDAD: ARQUITECTURA		
PROYECTISTA : ARQ. VICTOR HUGO DAVILA CAJAHUANCA CAP : 15977	PLANO: DETALLES DE CARPINTERIAS CUADROS DE VANOS-MAMPARAS		
DISEÑO : V. DAVILA / H. LAFITE			
CAD : HDLL	REVISION: REV. 0		
DEPARTAMENTO: MADRE DE DIOS	PROVINCIA: TAHUAMANU	ESCALA: INDICADAS	FECHA: ENERO 2025
DISTRITO: TAHUAMANU	LOCALIDAD: SAN LORENZO	DIRECCION: KM 116 CARRETERA INTEROCEANICA PUERTO MALDONADO - IBERIA	LAMINA: M-103

