

BASES ESTÁNDAR DE ADJUDICACIÓN SIMPLIFICADA PARA LA CONTRATACIÓN DEL SERVICIO DE CONSULTORÍA DE OBRA

Aprobado mediante Directiva N° 001-2019-OSCE/CD



SUB DIRECCIÓN DE NORMATIVIDAD – DIRECCIÓN TÉCNICO NORMATIVA
ORGANISMO SUPERVISOR DE LAS CONTRATACIONES DEL ESTADO - OSCE

SIMBOLOGÍA UTILIZADA:

N°	Símbolo	Descripción
1	[ABC] / [.....]	La información solicitada dentro de los corchetes sombreados debe ser completada por la Entidad durante la elaboración de las bases.
2	[ABC] / [.....]	Es una indicación, o información que deberá ser completada por la Entidad con posterioridad al otorgamiento de la buena pro para el caso específico de la elaboración de la PROFORMA DEL CONTRATO; o por los proveedores, en el caso de los ANEXOS de la oferta.
3	<div>Importante</div> <ul style="list-style-type: none"> • Abc 	Se refiere a consideraciones importantes a tener en cuenta por el órgano encargado de las contrataciones o comité de selección, según corresponda y por los proveedores.
4	<div>Advertencia</div> <ul style="list-style-type: none"> • Abc 	Se refiere a advertencias a tener en cuenta por el órgano encargado de las contrataciones o comité de selección, según corresponda y por los proveedores.
5	<div>Importante para la Entidad</div> <ul style="list-style-type: none"> • Xyz 	Se refiere a consideraciones importantes a tener en cuenta por el órgano encargado de las contrataciones o comité de selección, según corresponda y deben ser eliminadas una vez culminada la elaboración de las bases.

CARACTERÍSTICAS DEL DOCUMENTO:

Las bases estándar deben ser elaboradas en formato WORD, y deben tener las siguientes características:

N°	Características	Parámetros
1	Márgenes	Superior : 2.5 cm Inferior: 2.5 cm Izquierda: 2.5 cm Derecha: 2.5 cm
2	Fuente	Arial
3	Estilo de Fuente	Normal: Para el contenido en general Cursiva: Para el encabezado y pie de página Para las Consideraciones importantes (Ítem 3 del cuadro anterior)
4	Color de Fuente	Automático: Para el contenido en general Azul : Para las Consideraciones importantes (Ítem 3 del cuadro anterior)
5	Tamaño de Letra	16 : Para las dos primeras hojas de las Secciones General y Específica 11 : Para el nombre de los Capítulos. 10 : Para el cuerpo del documento en general 9 : Para el encabezado y pie de página Para el contenido de los cuadros, pudiendo variar, según la necesidad 8 : Para las Notas al pie
6	Alineación	Justificada: Para el contenido en general y notas al pie. Centrada : Para la primera página, los títulos de las Secciones y nombres de los Capítulos)
7	Interlineado	Sencillo
8	Espaciado	Anterior : 0 Posterior : 0
9	Subrayado	Para los nombres de las Secciones y para resaltar o hacer hincapié en algún concepto

INSTRUCCIONES DE USO:

- Una vez registrada la información solicitada dentro de los corchetes sombreados en gris, el texto deberá quedar en letra tamaño 10, con estilo normal, sin formato de negrita y sin sombreado.
- La nota **IMPORTANTE** no puede ser modificada ni eliminada en la Sección General. En el caso de la Sección Específica debe seguirse la instrucción que se indica en dicha nota.

BASES INTEGRADAS

BASES ESTÁNDAR DE ADJUDICACIÓN SIMPLIFICADA PARA LA CONTRATACIÓN DEL SERVICIO DE CONSULTORÍA DE OBRA¹

ADJUDICACIÓN SIMPLIFICADA N° N° 24-2024-GRA- PRIDER/CS

PRIMERA CONVOCATORIA

CONTRATACIÓN DEL SERVICIO DE CONSULTORÍA DE OBRA PARA LA SUPERVISION DEL ESTUDIO DE ALTERNATIVAS, REEVALUACION DE LA PREINVERSION Y ELABORACION DE EXPEDIENTE TECNICO DEL PROYECTO: " CONSTRUCCION SISTEMA DE IRRIGACION MUELACCOCHA EN LA LOCALIDAD LURICOCHA, DISTRITO DE LURICOCHA - HUANTA- AYACUCHO"

¹ Estas Bases se utilizarán para la contratación del servicio de consultoría de obra. Para tal efecto, se deberá tener en cuenta la siguiente definición:

Consultoría de obra: Servicios profesionales altamente calificados consistente en la elaboración del expediente técnico de obras, en la supervisión de la elaboración del expediente técnico de obra o en la supervisión de obras.

DEBER DE COLABORACIÓN

La Entidad y todo proveedor que se someta a las presentes Bases, sea como participante, postor y/o contratista, deben conducir su actuación conforme a los principios previstos en la Ley de Contrataciones del Estado.

En este contexto, se encuentran obligados a prestar su colaboración al OSCE y a la Secretaría Técnica de la Comisión de Defensa de la Libre Competencia del INDECOPI, en todo momento según corresponda a sus competencias, a fin de comunicar presuntos casos de fraude, colusión y corrupción por parte de los funcionarios y servidores de la Entidad, así como los proveedores y demás actores que participan en el proceso de contratación.

De igual forma, deben poner en conocimiento del OSCE y a la Secretaría Técnica de la Comisión de Defensa de la Libre Competencia del INDECOPI los indicios de conductas anticompetitivas que se presenten durante el proceso de contratación, en los términos del Decreto Legislativo N° 1034, "Ley de Represión de Conductas Anticompetitivas", o norma que la sustituya, así como las demás normas de la materia.

La Entidad y todo proveedor que se someta a las presentes Bases, sea como participante, postor y/o contratista del proceso de contratación deben permitir al OSCE o a la Secretaría Técnica de la Comisión de Defensa de la Libre Competencia del INDECOPI el acceso a la información referida a las contrataciones del Estado que sea requerida, prestar testimonio o absolución de posiciones que se requieran, entre otras formas de colaboración.

SECCIÓN GENERAL

DISPOSICIONES COMUNES DEL PROCEDIMIENTO DE SELECCIÓN

(ESTA SECCIÓN NO DEBE SER MODIFICADA EN NINGÚN EXTREMO, BAJO SANCIÓN DE NULIDAD)

CAPÍTULO I ETAPAS DEL PROCEDIMIENTO DE SELECCIÓN

1.1. REFERENCIAS

Cuando en el presente documento se mencione la palabra Ley, se entiende que se está haciendo referencia a la Ley N° 30225, Ley de Contrataciones del Estado, y cuando se mencione la palabra Reglamento, se entiende que se está haciendo referencia al Reglamento de la Ley de Contrataciones del Estado aprobado por Decreto Supremo N° 344-2018-EF.

Las referidas normas incluyen sus respectivas modificaciones, de ser el caso.

1.2. CONVOCATORIA

Se realiza a través de su publicación en el SEACE de conformidad con lo señalado en el artículo 54 del Reglamento, en la fecha señalada en el calendario del procedimiento de selección, debiendo adjuntar las bases y resumen ejecutivo.

1.3. REGISTRO DE PARTICIPANTES

El registro de participantes se realiza conforme al artículo 55 del Reglamento. En el caso de un consorcio, basta que se registre uno (1) de sus integrantes.

Importante

- *Para registrarse como participante en un procedimiento de selección convocado por las Entidades del Estado Peruano, es necesario que los proveedores cuenten con inscripción vigente y estar habilitados ante el Registro Nacional de Proveedores (RNP) que administra el Organismo Supervisor de las Contrataciones del Estado (OSCE). Para obtener mayor información, se puede ingresar a la siguiente dirección electrónica: www.rnp.gob.pe.*
- *Los proveedores que deseen registrar su participación deben ingresar al SEACE utilizando su Certificado SEACE (usuario y contraseña). Asimismo, deben observar las instrucciones señaladas en el documento de orientación "Guía para el registro de participantes electrónico" publicado en <https://www2.seace.gob.pe/>.*
- *En caso los proveedores no cuenten con inscripción vigente en el RNP y/o se encuentren inhabilitados o suspendidos para ser participantes, postores y/o contratistas, el SEACE restringirá su registro, quedando a potestad de estos intentar nuevamente registrar su participación en el procedimiento de selección en cualquier otro momento, dentro del plazo establecido para dicha etapa, siempre que haya obtenido la vigencia de su inscripción o quedado sin efecto la sanción que le impuso el Tribunal de Contrataciones del Estado.*

1.4. FORMULACIÓN DE CONSULTAS Y OBSERVACIONES A LAS BASES

La formulación de consultas y observaciones a las bases se efectúa de conformidad con lo establecido en los numerales 72.1 y 72.2 del artículo 72 del Reglamento, así como el literal a) del artículo 89 del Reglamento.

Importante

No pueden formularse consultas ni observaciones respecto del contenido de una ficha de homologación aprobada. Las consultas y observaciones que se formulen sobre el particular, se tienen como no presentadas.

1.5. ABSOLUCIÓN DE CONSULTAS, OBSERVACIONES E INTEGRACIÓN DE BASES

La absolución de consultas, observaciones e integración de las bases se realizan conforme a las disposiciones previstas en el numeral 72.4 del artículo 72 y el literal a) del artículo 89 del Reglamento.

Importante

- *No se absolverán consultas y observaciones a las bases que se presenten en forma física.*
- *Cuando exista divergencia entre lo indicado en el pliego de absolución de consultas y observaciones y la integración de bases, prevalece lo absuelto en el referido pliego; sin perjuicio, del deslinde de responsabilidades correspondiente.*

1.6. FORMA DE PRESENTACIÓN DE OFERTAS

Las ofertas se presentan conforme lo establecido en el artículo 59 y en el artículo 90 del Reglamento.

Las declaraciones juradas, formatos o formularios previstos en las bases que conforman la oferta deben estar debidamente firmados por el postor (firma manuscrita o digital, según la Ley N° 27269, Ley de Firmas y Certificados Digitales²). Los demás documentos deben ser visados por el postor. En el caso de persona jurídica, por su representante legal, apoderado o mandatario designado para dicho fin y, en el caso de persona natural, por este o su apoderado. No se acepta el pegado de la imagen de una firma o visto. Las ofertas se presentan foliadas.

Importante

- *Los formularios electrónicos que se encuentran en el SEACE y que los proveedores deben llenar para presentar sus ofertas, tienen carácter de declaración jurada.*
- *En caso la información contenida en los documentos escaneados que conforman la oferta no coincida con lo declarado a través del SEACE, prevalece la información declarada en los documentos escaneados.*
- *No se tomará en cuenta las ofertas que se presenten en físico a la Entidad.*

1.7. PRESENTACIÓN Y APERTURA DE OFERTAS

El participante presentará su oferta de manera electrónica a través del SEACE, desde las 00:01 horas hasta las 23:59 horas del día establecido para el efecto en el cronograma del procedimiento; adjuntando el archivo digitalizado que contenga los documentos que conforman la oferta de acuerdo a lo requerido en las bases.

El participante debe verificar antes de su envío, bajo su responsabilidad, que el archivo pueda ser descargado y su contenido sea legible.

Importante

Los integrantes de un consorcio no pueden presentar ofertas individuales ni conformar más de un consorcio en un procedimiento de selección, o en un determinado ítem cuando se trate de procedimientos de selección según relación de ítems.

² Para mayor información sobre la normativa de firmas y certificados digitales ingresar a: <https://www.indecopi.gob.pe/web/firmas-digitales/firmar-y-certificados-digitales>

En la apertura electrónica de la oferta técnica, el órgano encargado de las contrataciones o el comité de selección, según corresponda, verifica la presentación de lo exigido en la sección específica de las bases de conformidad con el numeral 81.2 del artículo 81 del Reglamento y determina si las ofertas responden a las características y/o requisitos y condiciones de los Términos de Referencia, detallados en la sección específica de las bases. De no cumplir con lo requerido, la oferta se considera no admitida.

1.8. CALIFICACIÓN Y EVALUACIÓN DE LAS OFERTAS

La calificación y evaluación de los postores se realiza conforme los requisitos de calificación y factores de evaluación que se indican en la sección específica de las bases.

La evaluación técnica y económica se realiza sobre la base de:

Oferta técnica : 100 puntos
Oferta económica : 100 puntos

1.8.1 CALIFICACIÓN DE LAS OFERTAS TÉCNICAS

La calificación de las ofertas técnicas se realiza conforme a lo establecido en el numeral 82.1 del artículo 82 del Reglamento.

1.8.2 EVALUACIÓN DE LAS OFERTAS TÉCNICAS

La evaluación de las ofertas técnicas se realiza conforme a lo establecido en los numerales 82.2 y 82.3 del artículo 82 del Reglamento.

1.8.3 APERTURA Y EVALUACIÓN DE OFERTAS ECONÓMICAS

El órgano encargado de las contrataciones o el comité de selección, según corresponda, evalúa las ofertas económicas y determina el puntaje total de las ofertas conforme a lo dispuesto en el artículo 83 del Reglamento así como los coeficientes de ponderación previstos en la sección específica de las bases.

Importante

En el caso de contratación de consultorías de obras a ser prestadas fuera de la provincia de Lima y Callao, cuyo valor referencial no supere los doscientos mil Soles (S/200,000.00), a solicitud del postor se asigna una bonificación equivalente al diez por ciento (10%) sobre el puntaje total obtenido por los postores con domicilio en la provincia donde prestará el servicio, o en las provincias colindantes, sean o no pertenecientes al mismo departamento o región. El domicilio es el consignado en la constancia de inscripción ante el RNP³. Lo mismo aplica en el caso de procedimientos de selección por relación de ítems, cuando algún ítem no supera el monto señalado anteriormente.

1.9. SUBSANACIÓN DE LAS OFERTAS

La subsanación de las ofertas se sujeta a lo establecido en el artículo 60 del Reglamento. El plazo que se otorgue para la subsanación no puede ser inferior a un (1) día hábil.

La solicitud de subsanación se realiza de manera electrónica a través del SEACE y será remitida al correo electrónico consignado por el postor al momento de realizar su inscripción en el RNP, siendo su responsabilidad el permanente seguimiento de las notificaciones a dicho

³ La constancia de inscripción electrónica se visualizará en el portal web del Registro Nacional de Proveedores: www.mpp.gob.pe

correo. La notificación de la solicitud se entiende efectuada el día de su envío al correo electrónico.

La presentación de las subsanaciones se realiza a través del SEACE. No se tomará en cuenta la subsanación que se presente en físico a la Entidad.

1.10. OTORGAMIENTO DE LA BUENA PRO

La buena pro se otorga luego de la evaluación correspondiente según lo indicado en el numeral 1.8.3 de la presente sección.

Previo al otorgamiento de la buena pro, el órgano encargado de las contrataciones o el comité de selección, según corresponda, aplica lo dispuesto en el artículo 68 del Reglamento, sobre el rechazo de las ofertas, de ser el caso.

En el supuesto de que dos (2) o más ofertas empaten, el otorgamiento de la buena pro se efectúa siguiendo estrictamente el orden señalado en el numeral 91.2 del artículo 91 del Reglamento.

El desempate mediante sorteo se realiza de manera electrónica a través del SEACE.

Definida la oferta ganadora, el órgano encargado de las contrataciones o el comité de selección, según corresponda, otorga la buena pro, mediante su publicación en el SEACE, incluyendo el cuadro comparativo y las actas debidamente motivadas de los resultados de la admisión, no admisión, calificación, descalificación, evaluación, rechazo y el otorgamiento de la buena pro.

1.11. CONSENTIMIENTO DE LA BUENA PRO

Cuando se hayan presentado dos (2) o más ofertas, el consentimiento de la buena pro se produce a los cinco (5) días hábiles siguientes de la notificación de su otorgamiento, sin que los postores hayan ejercido el derecho de interponer el recurso de apelación.

En caso que se haya presentado una sola oferta, el consentimiento de la buena pro se produce el mismo día de la notificación de su otorgamiento.

El consentimiento del otorgamiento de la buena pro se publica en el SEACE al día hábil siguiente de producido.

Importante

Una vez consentido el otorgamiento de la buena pro, el órgano encargado de las contrataciones o el órgano de la Entidad al que se haya asignado tal función realiza la verificación de la oferta presentada por el postor ganador de la buena pro conforme lo establecido en el numeral 64.6 del artículo 64 del Reglamento.

CAPÍTULO II

SOLUCIÓN DE CONTROVERSIAS DURANTE EL PROCEDIMIENTO DE SELECCIÓN

2.1. RECURSO DE APELACIÓN

A través del recurso de apelación se pueden impugnar los actos dictados durante el desarrollo del procedimiento de selección hasta antes del perfeccionamiento del contrato.

El recurso de apelación se presenta ante la Entidad convocante, y es conocido y resuelto por su Titular, cuando el valor referencial sea igual o menor a cincuenta (50) UIT. Cuando el valor referencial sea mayor a dicho monto, el recurso de apelación se presenta ante y es resuelto por el Tribunal de Contrataciones del Estado.

En los procedimientos de selección según relación de ítems, el valor referencial total del procedimiento determina ante quién se presenta el recurso de apelación.

Los actos que declaren la nulidad de oficio, la cancelación del procedimiento de selección y otros actos emitidos por el Titular de la Entidad que afecten la continuidad de este, se impugnan ante el Tribunal de Contrataciones del Estado.

Importante

- *Una vez otorgada la buena pro, el órgano encargado de las contrataciones o el comité de selección, según corresponda, está en la obligación de permitir el acceso de los participantes y postores al expediente de contratación, salvo la información calificada como secreta, confidencial o reservada por la normativa de la materia, a más tardar dentro del día siguiente de haberse solicitado por escrito.*
- *A efectos de recoger la información de su interés, los postores pueden valerse de distintos medios, tales como: (i) la lectura y/o toma de apuntes, (ii) la captura y almacenamiento de imágenes, e incluso (iii) pueden solicitar copia de la documentación obrante en el expediente, siendo que, en este último caso, la Entidad deberá entregar dicha documentación en el menor tiempo posible, previo pago por tal concepto.*
- *El recurso de apelación se presenta ante la Mesa de Partes del Tribunal o ante las oficinas desconcentradas del OSCE o en la Unidad de Trámite Documentario de la Entidad, según corresponda.*

2.2. PLAZOS DE INTERPOSICIÓN DEL RECURSO DE APELACIÓN

La apelación contra el otorgamiento de la buena pro o contra los actos dictados con anterioridad a ella se interpone dentro de los cinco (5) días hábiles siguientes de haberse notificado el otorgamiento de la buena pro.

La apelación contra los actos dictados con posterioridad al otorgamiento de la buena pro, contra la declaración de nulidad, cancelación y declaratoria de desierto del procedimiento, se interpone dentro de los cinco (5) días hábiles siguientes de haberse tomado conocimiento del acto que se desea impugnar.

CAPÍTULO III DEL CONTRATO

3.1. PERFECCIONAMIENTO DEL CONTRATO

Los plazos y el procedimiento para perfeccionar el contrato se realiza conforme a lo indicado en el artículo 141 del Reglamento.

Para perfeccionar el contrato, el postor ganador de la buena pro debe presentar los documentos señalados en el artículo 139 del Reglamento y los previstos en la sección específica de las bases.

3.2. GARANTÍAS

Las garantías que deben otorgar los postores y/o contratistas, según corresponda, son las de fiel cumplimiento del contrato y por los adelantos.

3.2.1. GARANTÍA DE FIEL CUMPLIMIENTO

Como requisito indispensable para perfeccionar el contrato, el postor ganador debe entregar a la Entidad la garantía de fiel cumplimiento del mismo por una suma equivalente al diez por ciento (10%) del monto del contrato original. Esta se mantiene vigente hasta el consentimiento de la liquidación final.

3.2.2. GARANTÍA DE FIEL CUMPLIMIENTO POR PRESTACIONES ACCESORIAS

En las contrataciones que conllevan la ejecución de prestaciones accesorias, tales como mantenimiento, reparación o actividades afines, se otorga una garantía adicional por una suma equivalente al diez por ciento (10%) del monto del contrato de la prestación accesorio, la misma que debe ser renovada periódicamente hasta el cumplimiento total de las obligaciones garantizadas.

Importante

En los contratos de consultorías de obras que celebren las Entidades con las micro y pequeñas empresas, estas últimas pueden otorgar como garantía de fiel cumplimiento el diez por ciento (10%) del monto del contrato, porcentaje que es retenido por la Entidad durante la primera mitad del número total de pagos a realizarse, de forma prorrateada en cada pago, con cargo a ser devuelto a la finalización del mismo, conforme lo establecen los numerales 149.4 y 149.5 del artículo 149 del Reglamento y numeral 151.2 del artículo 151 del Reglamento.

3.2.3. GARANTÍA POR ADELANTO

En caso se haya previsto en la sección específica de las bases la entrega de adelantos, el contratista debe presentar una garantía emitida por idéntico monto conforme a lo estipulado en el artículo 153 del Reglamento.

3.3. REQUISITOS DE LAS GARANTÍAS

Las garantías que se presenten deben ser incondicionales, solidarias, irrevocables y de realización automática en el país, al solo requerimiento de la Entidad. Asimismo, deben ser emitidas por empresas que se encuentren bajo la supervisión directa de la Superintendencia de Banca, Seguros y Administradoras Privadas de Fondos de Pensiones y que cuenten con clasificación de riesgo B o superior. Asimismo, deben estar autorizadas para emitir garantías; o

estar consideradas en la última lista de bancos extranjeros de primera categoría que periódicamente publica el Banco Central de Reserva del Perú.

Importante

Corresponde a la Entidad verificar que las garantías presentadas por el postor ganador de la buena pro y/o contratista cumplan con los requisitos y condiciones necesarios para su aceptación y eventual ejecución; sin perjuicio de la determinación de las responsabilidades funcionales que correspondan.

Advertencia

Los funcionarios de las Entidades no deben aceptar garantías emitidas bajo condiciones distintas a las establecidas en el presente numeral, debiendo tener en cuenta lo siguiente:

1. La clasificadora de riesgo que asigna la clasificación a la empresa que emite la garantía debe encontrarse listada en el portal web de la SBS (<http://www.sbs.gob.pe/sistema-financiero/clasificadoras-de-riesgo>).

2. Se debe identificar en la página web de la clasificadora de riesgo respectiva, cuál es la clasificación vigente de la empresa que emite la garantía, considerando la vigencia a la fecha de emisión de la garantía.

3. Para fines de lo establecido en el artículo 148 del Reglamento, la clasificación de riesgo B, incluye las clasificaciones B+ y B.

4. Si la empresa que otorga la garantía cuenta con más de una clasificación de riesgo emitida por distintas empresas listadas en el portal web de la SBS, bastará que en una de ellas cumpla con la clasificación mínima establecida en el Reglamento.

En caso exista alguna duda sobre la clasificación de riesgo asignada a la empresa emisora de la garantía, se deberá consultar a la clasificadora de riesgos respectiva.

De otro lado, además de cumplir con el requisito referido a la clasificación de riesgo, a efectos de verificar si la empresa emisora se encuentra autorizada por la SBS para emitir garantías, debe revisarse el portal web de dicha Entidad (<http://www.sbs.gob.pe/sistema-financiero/relacion-de-empresas-que-se-encuentran-autorizadas-a-emitar-cartas-fianza>).

Los funcionarios competentes deben verificar la autenticidad de la garantía a través de los mecanismos establecidos (consulta web, teléfono u otros) por la empresa emisora.

3.4. EJECUCIÓN DE GARANTÍAS

La Entidad puede solicitar la ejecución de las garantías conforme a los supuestos contemplados en el artículo 155 del Reglamento.

3.5. ADELANTOS

La Entidad puede entregar adelantos directos al contratista, los que en ningún caso exceden en conjunto del treinta por ciento (30%) del monto del contrato original, siempre que ello haya sido previsto en la sección específica de las bases.

3.6. PENALIDADES

3.6.1. PENALIDAD POR MORA EN LA EJECUCIÓN DE LA PRESTACIÓN

En caso de retraso injustificado del contratista en la ejecución de las prestaciones objeto del contrato, la Entidad le aplica automáticamente una penalidad por mora por cada día de atraso, de conformidad con el artículo 162 del Reglamento.

3.6.2. OTRAS PENALIDADES

La Entidad puede establecer penalidades distintas a la mencionada en el numeral precedente, según lo previsto en el artículo 163 del Reglamento y lo indicado en la sección específica de las bases.

Estos dos tipos de penalidades se calculan en forma independiente y pueden alcanzar cada una un monto máximo equivalente al diez por ciento (10%) del monto del contrato vigente, o de ser el caso, del ítem que debió ejecutarse.

3.7. PAGOS

El pago se realiza después de ejecutada la respectiva prestación, pudiendo contemplarse pagos a cuenta, según la forma establecida en la sección específica de las bases o en el contrato.

La Entidad paga las contraprestaciones pactadas a favor del contratista dentro de los diez (10) días calendario siguientes de otorgada la conformidad de los servicios, siempre que se verifiquen las condiciones establecidas en el contrato para ello, bajo responsabilidad del funcionario competente.

La conformidad se emite en un plazo máximo de quince (15) días, bajo responsabilidad del funcionario que debe emitir la conformidad.

En el caso que se haya suscrito contrato con un consorcio, el pago se realizará de acuerdo a lo que se indique en el contrato de consorcio.

Advertencia

En caso de retraso en los pagos a cuenta o pago final por parte de la Entidad, salvo que se deba a caso fortuito o fuerza mayor, esta reconoce al contratista los intereses legales correspondientes, de conformidad con el artículo 39 de la Ley y 171 del Reglamento, debiendo repetir contra los responsables de la demora injustificada.

3.8. INCUMPLIMIENTO DEL CONTRATO

Las causales para la resolución del contrato, serán aplicadas de conformidad con el artículo 36 de la Ley y 164 del Reglamento.

3.9. DISPOSICIONES FINALES

Todos los demás aspectos del presente procedimiento no contemplados en las bases se regirán supletoriamente por la Ley y su Reglamento, así como por las disposiciones legales vigentes.

SECCIÓN ESPECÍFICA

CONDICIONES ESPECIALES DEL PROCEDIMIENTO DE SELECCIÓN

(EN ESTA SECCIÓN LA ENTIDAD DEBERÁ COMPLETAR LA INFORMACIÓN EXIGIDA, DE ACUERDO A LAS INSTRUCCIONES INDICADAS)

CAPÍTULO I GENERALIDADES

1.1. ENTIDAD CONVOCANTE

Nombre : Programa Regional de Irrigación y Desarrollo Rural Integrado – PRIDER

RUC N° : 20494642078

Domicilio legal : Pueblo Joven el Clavario Mz. B Lote 16A Ayacucho, Huamanga, Ayacucho

Teléfono: : 066 - 326238

Correo electrónico: : Prider.licitaciones@gmail.com

1.2. OBJETO DE LA CONVOCATORIA

El presente procedimiento de selección tiene por objeto la contratación del servicio de consultoría de obra para **CONTRATACIÓN DEL SERVICIO DE CONSULTORÍA DE OBRA PARA LA SUPERVISION DEL ESTUDIO DE ALTERNATIVAS, REEVALUACION DE LA PREINVERSION Y ELABORACION DE EXPEDIENTE TECNICO DEL PROYECTO: " CONSTRUCCION SISTEMA DE IRRIGACION MUELACCOCHA EN LA LOCALIDAD LURICOCHA, DISTRITO DE LURICOCHA - HUANTA- AYACUCHO"**

1.3. VALOR REFERENCIAL⁴

El valor referencial asciende a Doscientos sesenta y cinco mil setenta y cinco con 00/100 soles (S/.265,075.00), incluidos los impuestos de Ley y cualquier otro concepto que incida en el costo total del servicio de consultoría de obra. El valor referencial ha sido calculado al mes de setiembre del presente año.

Valor Referencial (VR)	Límites ⁵	
	Inferior	Superior
S/. 265,075.00	S/. 238,567.50	S/. 291,582.5

Importante

Las ofertas económicas no pueden exceder los límites del valor referencial de conformidad con el numeral 28.2 del artículo 28 de la Ley.

1.4. EXPEDIENTE DE CONTRATACIÓN

El expediente de contratación fue aprobado mediante FORMATO N° 02 POR EL DIRECTOR GENERAL EL 16 DE OCTUBRE DEL 2024

⁴ El monto del valor referencial indicado en esta sección de las bases no debe diferir del monto del valor referencial consignado en la ficha del procedimiento en el SEACE. No obstante, de existir contradicción entre estos montos, primará el monto del valor referencial indicado en las bases aprobadas.

⁵ De acuerdo a lo señalado en el artículo 48 del Reglamento, estos límites se calculan considerando dos (2) decimales. Para ello, si el límite inferior tiene más de dos decimales, se aumenta en un dígito el valor del segundo decimal; en el caso del límite superior, se considera el valor del segundo decimal sin efectuar el redondeo.

1.5. FUENTE DE FINANCIAMIENTO

Recursos Determinados (RD)

Importante

La fuente de financiamiento debe corresponder a aquella prevista en la Ley de Equilibrio Financiero del Presupuesto del Sector Público del año fiscal en el cual se convoca el procedimiento de selección.

1.6. SISTEMA DE CONTRATACIÓN

El presente procedimiento se rige por el sistema de SUMA ALZADA, de acuerdo con lo establecido en el expediente de contratación respectivo.

Importante

En el caso de supervisión de obras, cuando se haya previsto que las actividades comprenden la liquidación del contrato de obra, la supervisión se rige bajo el sistema de tarifas mientras que la liquidación se rige bajo el sistema a suma alzada.

1.7. ALCANCES DEL REQUERIMIENTO

El alcance de la prestación está definido en el Capítulo III de la presente sección de las bases.

1.8. PLAZO DE PRESTACIÓN DEL SERVICIO DE CONSULTORÍA DE OBRA

Los servicios de consultoría de obra materia de la presente convocatoria se prestarán en el plazo de **DOSCIENTOS CUARENTA (240) DIAS** calendarios, contados a partir del día siguiente de la firma del contrato, está sujeto a los entregables del consultor de elaboración de expediente técnico, en concordancia con lo establecido en el expediente de contratación.

Importante

En el caso de supervisión de obras, el plazo inicial del contrato debe estar vinculado al del contrato de la obra a ejecutar y comprender hasta la liquidación de la obra, de conformidad con el artículo 10 de la Ley.

1.9. COSTO DE REPRODUCCIÓN Y ENTREGA DE BASES

Los participantes registrados tienen el derecho de recabar un ejemplar de las bases, para cuyo efecto deben cancelar la suma de S/ 0.10 (con 10/100 SOLES), por cada copia tamaño A4, en caja de la Entidad **Pueblo Joven el Clavario Mz. B Lote 16A Ayacucho, Huamanga, Ayacucho**

Importante

El costo de entrega de un ejemplar de las bases no puede exceder el costo de su reproducción.

1.10. BASE LEGAL

- Ley N° 31953, Ley de Presupuesto del Sector Público para el Año Fiscal 2024.
- Ley N° 31954, Ley de Equilibrio Financiero del Presupuesto del Sector Público del año fiscal 2024.
- Ley N° 31640, Ley de Endeudamiento del Sector Público para el año fiscal 2024.
- Ley N° 28411, Ley General del Sistema Nacional de Presupuesto.
- Texto Único Ordenado de la Ley N° 30225, Ley de Contrataciones del Estado aprobado mediante Decreto Supremo N° 082-2019-EF.

- Decreto Legislativo N° 1444, que modifica la Ley N° 30225.
- Reglamento de la Ley de Contrataciones del Estado, aprobado mediante Decreto Supremo N° 344-2018-EF.
- Directivas y opiniones del OSCE
- Texto Único Ordenado de la Ley N° 27806, Ley de Transparencia y de Acceso a la Información Pública, aprobado por Decreto Supremo N° 043-2003-PCM.
- Ley N° 27444, Ley del Procedimiento Administrativo General.
- Texto Único Ordenado de la Ley de Promoción de la Competitividad, Formalización y Desarrollo de la Micro y Pequeña Empresa y del Acceso al Empleo Decente, Ley MYPE, aprobado por Decreto Supremo N° 007-2008-TR.
- Código Civil.
- Cualquier otra disposición legal vigente que permita desarrollar el objeto de la convocatoria, que no contravenga lo regulado por la Ley de Contrataciones del Estado.

Las referidas normas incluyen sus respectivas modificaciones, de ser el caso.

CAPÍTULO II DEL PROCEDIMIENTO DE SELECCIÓN

2.1. CALENDARIO DEL PROCEDIMIENTO DE SELECCIÓN

Según el cronograma de la ficha de selección de la convocatoria publicada en el SEACE.

Importante

De conformidad con la vigesimosegunda Disposición Complementaria Final del Reglamento, en caso la Entidad (Ministerios y sus organismos públicos, programas o proyectos adscritos) haya difundido el requerimiento a través del SEACE siguiendo el procedimiento establecido en dicha disposición, no procede formular consultas u observaciones al requerimiento.

2.2. CONTENIDO DE LAS OFERTAS

2.2.1. OFERTA TÉCNICA

La oferta contendrá, además de un índice de documentos⁶, la siguiente documentación:

2.2.1.1. Documentación de presentación obligatoria

A. Documentos para la admisión de la oferta

a.1) Declaración jurada de datos del postor. (**Anexo N° 1**)

a.2) Documento que acredite la representación de quien suscribe la oferta.

En caso de persona jurídica, copia del certificado de vigencia de poder del representante legal, apoderado o mandatario designado para tal efecto.

En caso de persona natural, copia del documento nacional de identidad o documento análogo, o del certificado de vigencia de poder otorgado por persona natural, del apoderado o mandatario, según corresponda.

En el caso de consorcios, este documento debe ser presentado por cada uno de los integrantes del consorcio que suscriba la promesa de consorcio, según corresponda.

Advertencia

De acuerdo con el artículo 4 del Decreto Legislativo N° 1246, las Entidades están prohibidas de exigir a los administrados o usuarios la información que puedan obtener directamente mediante la interoperabilidad a que se refieren los artículos 2 y 3 de dicho Decreto Legislativo. En esa medida, si la Entidad es usuaria de la Plataforma de Interoperabilidad del Estado – PIDE⁷ y siempre que el servicio web se encuentre activo en el Catálogo de Servicios de dicha plataforma, no corresponderá exigir el certificado de vigencia de poder y/o documento nacional de identidad.

a.3) Declaración jurada de acuerdo con el literal b) del artículo 52 del Reglamento. (**Anexo N° 2**)

⁶ La omisión del índice no determina la no admisión de la oferta.

⁷ Para mayor información de las Entidades usuarias y del Catálogo de Servicios de la Plataforma de Interoperabilidad del Estado – PIDE ingresar al siguiente enlace <https://www.gobiernodigital.gob.pe/interoperabilidad/>

- a.4) Declaración jurada de cumplimiento de los Términos de Referencia contenidos en el numeral 3.1 del Capítulo III de la presente sección. (**Anexo N° 3**)
- a.5) Declaración jurada de plazo de prestación del servicio de consultoría de obra. (**Anexo N° 4**).
- a.6) Promesa de consorcio con firmas legalizadas, de ser el caso, en la que se consigne los integrantes, el representante común, el domicilio común y las obligaciones a las que se compromete cada uno de los integrantes del consorcio así como el porcentaje equivalente a dichas obligaciones. (**Anexo N° 5**)

Importante

El órgano encargado de las contrataciones o el comité de selección, según corresponda, verifica la presentación de los documentos requeridos. De no cumplir con lo requerido, la oferta se considera no admitida.

B. Documentos para acreditar los requisitos de calificación

Incorporar en la oferta los documentos que acreditan los “**Requisitos de Calificación**” que se detallan en el numeral 3.2 del Capítulo III de la presente sección de las bases.

2.2.1.2. Documentación de presentación facultativa:

- a) En el caso de microempresas y pequeñas empresas integradas por personas con discapacidad, o en el caso de consorcios conformados en su totalidad por estas empresas, deben presentar la constancia o certificado con el cual acredite su inscripción en el Registro de Empresas Promocionales para Personas con Discapacidad⁸.
- b) Incorporar en la oferta los documentos que acreditan los “**Factores de Evaluación**” establecidos en el Capítulo IV de la presente sección de las bases, a efectos de obtener el puntaje previsto en dicho Capítulo para cada factor.
- c) Solicitud de bonificación por tener la condición de micro y pequeña empresa. (**Anexo N° 11**)

Advertencia

El órgano encargado de las contrataciones o el comité de selección, según corresponda, no podrá exigir al postor la presentación de documentos que no hayan sido indicados en los acápites “Documentos para la admisión de la oferta”, “Requisitos de calificación” y “Factores de evaluación”.

2.2.2. OFERTA ECONÓMICA

La oferta económica expresada en SOLES. Adjuntar obligatoriamente el **Anexo N° 6**.

El monto total de la oferta económica y los subtotales que lo componen deben ser expresados con dos (2) decimales. Los precios unitarios o tarifas pueden ser expresados con más de dos (2) decimales.

Importante

- *El órgano encargado de las contrataciones o el comité de selección, según corresponda, declara no admitidas las ofertas que no se encuentren dentro de los límites del valor referencial previstos en el numeral 28.2 del artículo 28 de la Ley.*

⁸ Dicho documento se tendrá en consideración en caso de empate, conforme a lo previsto en el artículo 91 del Reglamento.

- La estructura de costos, se presenta para el perfeccionamiento del contrato.

2.3. DETERMINACIÓN DEL PUNTAJE TOTAL DE LAS OFERTAS

Una vez evaluadas las ofertas técnica y económica se procederá a determinar el puntaje total de las mismas.

El puntaje total de las ofertas es el promedio ponderado de ambas evaluaciones, obtenido de la aplicación de la siguiente fórmula:

$$PTPi = c_1 PT_i + c_2 Pe_i$$

Donde:

- PTPi = Puntaje total del postor i
PTi = Puntaje por evaluación técnica del postor i
Pei = Puntaje por evaluación económica del postor i
c₁ = Coeficiente de ponderación para la evaluación técnica.
c₂ = Coeficiente de ponderación para la evaluación económica.

Se aplicarán las siguientes ponderaciones:

- c₁ = 0.90
c₂ = 0.10

Donde: c₁ + c₂ = 1.00

2.4. REQUISITOS PARA PERFECCIONAR EL CONTRATO

El postor ganador de la buena pro debe presentar los siguientes documentos para perfeccionar el contrato:

- Garantía de fiel cumplimiento del contrato.
- Garantía de fiel cumplimiento por prestaciones accesorias, de ser el caso.
- Contrato de consorcio con firmas legalizadas ante Notario de cada uno de los integrantes, de ser el caso.
- Código de cuenta interbancaria (CCI) o, en el caso de proveedores no domiciliados, el número de su cuenta bancaria y la entidad bancaria en el exterior.
- Copia de la vigencia del poder del representante legal de la empresa que acredite que cuenta con facultades para perfeccionar el contrato, cuando corresponda.
- Copia de DNI del postor en caso de persona natural, o de su representante legal en caso de persona jurídica.

Advertencia

De acuerdo con el artículo 4 del Decreto Legislativo N° 1246, las Entidades están prohibidas de exigir a los administrados o usuarios la información que puedan obtener directamente mediante la interoperabilidad a que se refieren los artículos 2 y 3 de dicho Decreto Legislativo. En esa medida, si la Entidad es usuaria de la Plataforma de Interoperabilidad del Estado – PIDE⁹ y siempre que el servicio web se encuentre activo en el Catálogo de Servicios de dicha plataforma, no corresponderá exigir los documentos previstos en los literales e) y f).

- Domicilio para efectos de la notificación durante la ejecución del contrato.
- Autorización de notificación de la decisión de la Entidad sobre la solicitud de ampliación de

⁹ Para mayor información de las Entidades usuarias y del Catálogo de Servicios de la Plataforma de Interoperabilidad del Estado – PIDE ingresar al siguiente enlace <https://www.gobiernodigital.gob.pe/interoperabilidad/>

- plazo mediante medios electrónicos de comunicación¹⁰. **(Anexo N° 12)**
- i) Detalle de los precios unitarios de la oferta económica¹¹.
 - j) Estructura de costos de la oferta económica.
 - k) Detalle del monto de la oferta económica de cada uno de los servicios de consultoría de obra que conforman el paquete¹².
 - l) Copia de los diplomas que acrediten la formación académica requerida del personal clave, en caso que el grado o título profesional requerido no se encuentren publicados en el Registro Nacional de Grados Académicos y Títulos Profesionales a cargo de la de la Superintendencia Nacional de Educación Superior Universitaria – SUNEDU¹³.
 - m) Copia de (i) contratos y su respectiva conformidad o (ii) constancias o (iii) certificados o (iv) cualquier otra documentación que, de manera fehaciente demuestre la experiencia del personal clave.
 - n) Copia de documentos que sustenten la propiedad, la posesión, el compromiso de compra venta o alquiler u otro documento que acredite la disponibilidad del requisito de calificación equipamiento estratégico. En el caso que el postor ganador sea un consorcio los documentos de acreditación de este requisito pueden estar a nombre del consorcio o de uno de sus integrantes¹⁴.

Importante

- *La Entidad debe aceptar las diferentes denominaciones utilizadas para acreditar la carrera profesional requerida, aun cuando no coincida literalmente con aquella prevista en los requisitos de calificación (por ejemplo Ingeniería Ambiental, Ingeniería en Gestión Ambiental, Ingeniería y Gestión Ambiental u otras denominaciones).*
- *Los documentos que acreditan la experiencia del personal clave deben incluir como mínimo los nombres y apellidos del personal, el cargo desempeñado, el plazo de la prestación indicando el día, mes y año de inicio y culminación, el nombre de la Entidad u organización que emite el documento, la fecha de emisión y nombres y apellidos de quien suscribe el documento.*

En caso estos documentos establezcan el plazo de la experiencia adquirida por el personal clave en meses sin especificar los días la Entidad debe considerar el mes completo.

De presentarse experiencia ejecutada paralelamente (traslape), para el cómputo del tiempo de dicha experiencia sólo se considerará una vez el periodo traslapado. No obstante, de presentarse periodos traslapados en el supervisor de obra, no se considera ninguna de las experiencias acreditadas, salvo la supervisión de obras por paquete.

Se considerará aquella experiencia que no tenga una antigüedad mayor a veinticinco (25) años anteriores a la fecha de la presentación de ofertas.

Asimismo, la Entidad debe valorar de manera integral los documentos presentados para acreditar dicha experiencia. En tal sentido, aun cuando en los documentos presentados la denominación del cargo o puesto no coincida literalmente con aquella prevista en los requisitos de calificación, se deberá validar la experiencia si las actividades que realizó el profesional corresponden con la función propia del cargo o puesto requerido.

- *Cuando el postor ganador de la buena pro presenta como personal clave a profesionales que se encuentren prestando servicios como residente o supervisor en obras contratadas por la Entidad que no cuentan con recepción, procede otorgar plazo adicional para subsanar,*

¹⁰ En tanto se implemente la funcionalidad en el SEACE, de conformidad con la Primera Disposición Complementaria Transitoria del Decreto Supremo N° 234-2022-EF.

¹¹ Incluir solo en caso de la contratación bajo el sistema a suma alzada.

¹² Incluir solo en caso de contrataciones por paquete.

¹³ <https://enlinea.sunedu.gob.pe/>

¹⁴ Incluir solo en caso se haya incluido el equipamiento estratégico como requisito de calificación.

conforme lo previsto en el literal a) del artículo 141 del Reglamento.

- En caso que el postor ganador de la buena pro sea un consorcio, las garantías que presente este para el perfeccionamiento del contrato, así como durante la ejecución contractual, de ser el caso, además de cumplir con las condiciones establecidas en el artículo 33 de la Ley y en el artículo 148 del Reglamento, deben consignar expresamente el nombre completo o la denominación o razón social de los integrantes del consorcio, en calidad de garantizados, de lo contrario no podrán ser aceptadas por las Entidades. No se cumple el requisito antes indicado si se consigna únicamente la denominación del consorcio, conforme lo dispuesto en la Directiva "Participación de Proveedores en Consorcio en las Contrataciones del Estado".
- En los contratos de consultoría de obras que celebren las Entidades con las micro y pequeñas empresas, estas últimas pueden otorgar como garantía de fiel cumplimiento el diez por ciento (10%) del monto del contrato, porcentaje que es retenido por la Entidad durante la primera mitad del número total de pagos a realizarse, de forma prorrateada en cada pago, con cargo a ser devuelto a la finalización del mismo, conforme lo establece el numeral 149.4 del artículo 149 y el numeral 151.2 del artículo 151 del Reglamento. Para dicho efecto los postores deben encontrarse registrados en el REMYPE, consignando en la Declaración Jurada de Datos del Postor (Anexo N° 1) o en la solicitud de retención de la garantía durante el perfeccionamiento del contrato, que tienen la condición de MYPE, lo cual será verificado por la Entidad en el link <http://www2.trabajo.gob.pe/servicios-en-linea-2-2> opción consulta de empresas acreditadas en el REMYPE.

Importante

- Corresponde a la Entidad verificar que las garantías presentadas por el postor ganador de la buena pro cumplan con los requisitos y condiciones necesarios para su aceptación y eventual ejecución; sin perjuicio de la determinación de las responsabilidades funcionales que correspondan.
- De conformidad con el Reglamento Consular del Perú aprobado mediante Decreto Supremo N° 076-2005-RE para que los documentos públicos y privados extendidos en el exterior tengan validez en el Perú, deben estar legalizados por los funcionarios consulares peruanos y refrendados por el Ministerio de Relaciones Exteriores del Perú, salvo que se trate de documentos públicos emitidos en países que formen parte del Convenio de la Apostilla, en cuyo caso bastará con que estos cuenten con la Apostilla de la Haya¹⁵.
- La Entidad no puede exigir documentación o información adicional a la consignada en el presente numeral para el perfeccionamiento del contrato.

2.5. PERFECCIONAMIENTO DEL CONTRATO

El contrato se perfecciona con la suscripción del documento que lo contiene. Para dicho efecto el postor ganador de la buena pro, dentro del plazo previsto en el artículo 141 del Reglamento, debe presentar la documentación requerida en **Mesa de Partes del PRIDER**, ubicado en **Pueblo Joven el Clavario Mz. B Lote 16A Ayacucho, Huamanga, Ayacucho**

2.6. FORMA DE PAGO

La Entidad realizará el pago de la contraprestación pactada a favor del contratista en **PAGOS PARCIALES**

PRIMER PAGO

La entidad cancelará el 40% del monto total del contrato correspondiente previa presentación del informe de aprobación del PRIMER Y SEGUNDO ENTREGABLE (Informe N° 01 y N° 02), el Supervisor deberá presentar su informe con la aprobación respectiva y conformidad de la Dirección de Estudios y Proyectos del PRIDER.

¹⁵ Según lo previsto en la Opinión N° 009-2016/DTN.

SEGUNDO PAGO

La entidad cancelará el 40% del monto total del contrato correspondiente previa presentación del informe de aprobación del TERCER ENTREGABLE (Informe de Avance N° 03), el Supervisor deberá presentar su informe con la aprobación respectiva y conformidad de la Dirección de Estudios y Proyectos del PRIDER.

TERCER PAGO

La entidad cancelará el 20% del monto total del contrato correspondiente previa presentación del informe de aprobación del CUARTO ENTREGABLE (Informe de Avance N° 04), el Supervisor deberá presentar su informe con la aprobación respectiva y conformidad de la Dirección de Estudios y Proyectos del PRIDER.

Para efectos del pago de las contraprestaciones ejecutadas por el contratista, la Entidad debe contar con la siguiente documentación:

- Informe del funcionario responsable de la Dirección de Estudios y Proyectos, emitiendo la conformidad de la prestación efectuada.
- Comprobante de pago.

Dicha documentación se debe presentar en **Mesa de Partes del PRIDER**, ubicado en **Pueblo Joven el Clavario Mz. B Lote 16A Ayacucho, Huamanga, Ayacucho**

Importante para la Entidad

2.7. REAJUSTE DE LOS PAGOS

NO APLICA

CAPÍTULO III REQUERIMIENTO

Importante

De conformidad con el numeral 29.8 del artículo 29 del Reglamento, el área usuaria es responsable de la adecuada formulación del requerimiento, debiendo asegurar la calidad técnica y reducir la necesidad de su reformulación por errores o deficiencias técnicas que repercutan en el proceso de contratación

3.1. TERMINOS DE REFERENCIA

GOBIERNO REGIONAL DE AYACUCHO

PROGRAMA REGIONAL DE IRRIGACION Y DESARROLLO RURAL INTEGRADO

TERMINOS DE REFERENCIA



CONTRATACIÓN DEL SERVICIO DE CONSULTORÍA DE OBRA
PARA SUPERVISION DEL ESTUDIO DE ALTERNATIVAS,
REEVALUACION DE LA PRE INVERSION Y ELABORACION DE
EXPEDIENTE TECNICO DEL PROYECTO:

**“CONSTRUCCION SISTEMA DE IRRIGACION
MUELACCOCHA EN LA LOCALIDAD LURICOCHA, DISTRITO
DE LURICOCHA - HUANTA - AYACUCHO”.**

CODIGO UNICO 2233929

AGOSTO – 2024

CAPÍTULO III REQUERIMIENTO

CONTRATACIÓN DEL SERVICIO DE CONSULTORÍA DE OBRA PARA SUPERVISIÓN DEL ESTUDIO DE ALTERNATIVAS, REEVALUACIÓN DE LA PRE INVERSIÓN Y ELABORACIÓN DE EXPEDIENTE TÉCNICO DEL PROYECTO: “CONSTRUCCIÓN SISTEMA DE IRRIGACIÓN MUELACCOCHA EN LA LOCALIDAD LURICOCHA, DISTRITO DE LURICOCHA - HUANTA - AYACUCHO”.

3.2. TÉRMINOS DE REFERENCIA

3.1.1 CONSIDERACIONES GENERALES

1. NOMBRE DEL PROYECTO

El nombre del proyecto es: **“CONSTRUCCIÓN SISTEMA DE IRRIGACIÓN MUELACCOCHA EN LA LOCALIDAD LURICOCHA, DISTRITO DE LURICOCHA - HUANTA - AYACUCHO”.**

El proyecto se encuentra inscrito en el banco de proyectos de la Dirección General de Inversión Pública (DGIP), perteneciente al Ministerio de Economía y Finanzas con código unifico de inversiones 2233929.

2. ENTIDAD

PROGRAMA REGIONAL DE IRRIGACIÓN Y DESARROLLO RURAL INTEGRADO (GRA-PRIDER)

3. OBJETO

El presente requerimiento tiene por objeto la contratación de la Persona Natural o Jurídica que se encargara de la Supervisión del estudio de alternativas, reevaluación de la pre inversión y elaboración de expediente técnico del proyecto denominado **“CONSTRUCCIÓN SISTEMA DE IRRIGACIÓN MUELACCOCHA EN LA LOCALIDAD LURICOCHA, DISTRITO DE LURICOCHA - HUANTA - AYACUCHO”**. código unificado 2233929, que desarrolle con mayor profundidad los alcances del estudio de pre inversión a nivel de la ficha técnica de baja y mediana complejidad con la finalidad de solucionar el problema identificado.

El expediente técnico a nivel constructivo, deberá contemplar la solución técnica más conveniente, a fin de garantizar la seguridad, estabilidad

4. SISTEMA DE CONTRATACIÓN

El Sistema de Contratación de la presente Consultoría de Obra será a SUMA ALZADA según el Artículo 35 del Reglamento de la Ley de Contrataciones del Estado.

5. DESCRIPCIÓN DE LA ZONA DEL PROYECTO

La zona de estudio pretende la regulación y almacenamiento de las aguas producto de la escorrentía superficial durante los meses húmedos proveniente de acuíferos, riachuelos y mojadales, especialmente en las épocas de precipitaciones pluviales (diciembre-marzo) ahora está cambiando a Noviembre – Abril. Esto permitirá el almacenamiento de agua en la presa Muelacocha para luego dotar el agua para riego para las áreas de cultivos pertenecientes a los sectores de Luricocha y Culluchaca.

5.1 UBICACIÓN

5.1.1. UBICACIÓN DEL PROYECTO

a) Ubicación política

Región : Ayacucho
Provincia : Huanta
Distrito : Luricocha y Huanta
Localidades : Río Muelaccocha

b) Ubicación geográfica (Coordenadas UTM)

Geográficamente la zona del proyecto se ubica dentro de las coordenadas UTM siguientes:

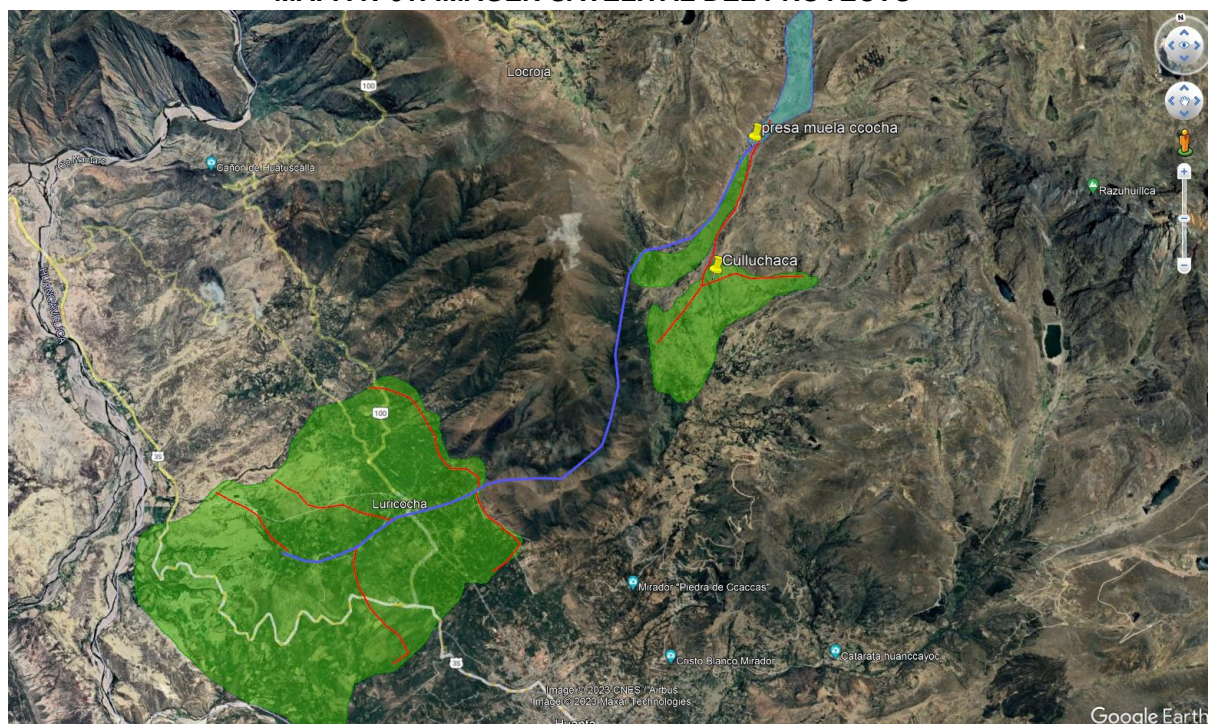
Coordenada UTM-E : 585620.19 m
Coordenada UTM-N : 8579177.21 m
Altitud : 3981.00 msnm

c) Ubicación hidrográfica y Administrativa

Hidrográficamente el proyecto se encuentra en:

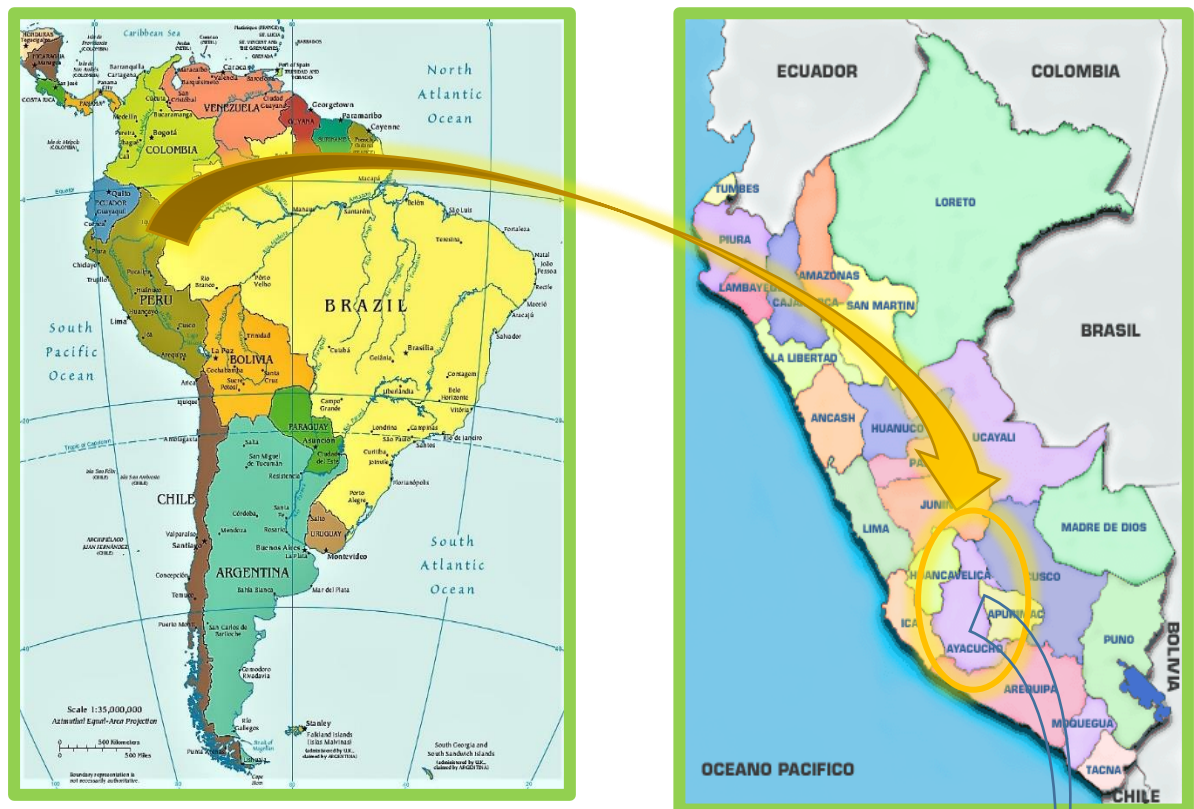
Región Hidrográfica : Atlántico
Cuenca : Mantaro
Micro Cuenca : Río Luricocha
Autoridad Administrativa del Agua : Mantaro
Autoridad Local del Agua : Mantaro

MAPA N°01: IMAGEN SATELITAL DEL PROYECTO



Fuente de información: Google Earth.

MAPA N°02: UBICACIÓN POLÍTICA DEL PROYECTO



PROVINCIA HUANTA / DISTRITO LURICOCHA



5.1.2. ACCESIBILIDAD

A la zona del proyecto se tiene acceso directo desde la ciudad de Ayacucho: la principal vía de acceso con la que cuenta el área de influencia del proyecto es la siguiente: Vía terrestre principalmente es: La carretera norte Ayacucho – Huancayo, hasta Huanta, ingresar a la Carretera Huanta-Uchuraccay, trocha en toda su longitud, y en buen estado de conservación hasta la comunidad de Culluchaca, desde Culluchaca hasta Muelaccocha es camino trocha carrozable y en regular estado de conservación.

6. CUADRO N°01: VÍA DE ACCESO PRINCIPAL AL PROYECTO

DE	A	DISTANCIA (km)	TIEMPO	TIPO DE VIA	MEDIO DE TRANSPORTE
Ayacucho	Huanta	50	1.0 Hr.	Asfaltado	Combi
Huanta	Culluchaca	35	0.5 Hr.	trocha	Combi
Culluchaca	Muelaccocha	3	0.20 Hr.	trocha	Combi
Total		70	1.70 Hr.		

6.1.1. ÁREA DE INFLUENCIA Y BENEFICIARIOS

El área de influencia del proyecto es el espacio físico territorial hasta donde llegara el agua de riego. En este caso se tendrá un aproximado de 800ha en los 02 distritos colindantes que el proyecto busca regar, beneficiarios a 973 familias campesinas.

La insuficiente disponibilidad de agua en Lafuente hídrica asumida para el presente proyecto permite regar parte del área agrícola del ámbito de influencia del proyecto, es decir el proyecto solo incluirá bajo riego parte del total de áreas cultivadas de la comunidad.

Los beneficiarios del proyecto son los agricultores de la comisión de usuarios de Culluchaca y Luricocha cabe indicar son las 973 familias involucradas directamente en este proyecto.

La población beneficiaria directa son los habitantes de los distritos de Huanta y Luricocha, su actividad económica se basa en la agricultura, ya que son en mayor porcentaje de la zona rural, quienes aún no alcanzan el desarrollo económico local, a pesar de contar con los recursos como áreas agrícolas favorables para la producción agropecuaria y recursos hídricos. Siendo necesaria la gestión de proyectos de sistemas de riego con cosecha de agua.

6. META FÍSICA DE LA CONSULTORÍA

La meta del Servicio de Consultoría de Obra está referida a la SUPERVISIÓN del estudio de alternativas, reevaluación de la pre inversión y elaboración de expediente técnico del proyecto: **“CONSTRUCCIÓN SISTEMA DE IRRIGACIÓN MUELACCOCHA EN LA LOCALIDAD LURICOCHA, DISTRITO DE LURICOCHA - HUANTA - AYACUCHO”** – Código Único 2233929, que sustente exclusivamente los costos, alcances y componentes del proyecto, conforme a normas técnicas y parámetros establecidos.

Objetivo central:

Incremento de la productividad y producción agrícola en las localidades Luricocha y Culluchaca, distrito de Luricocha y Huanta, provincia de Huanta, departamento de Ayacucho.

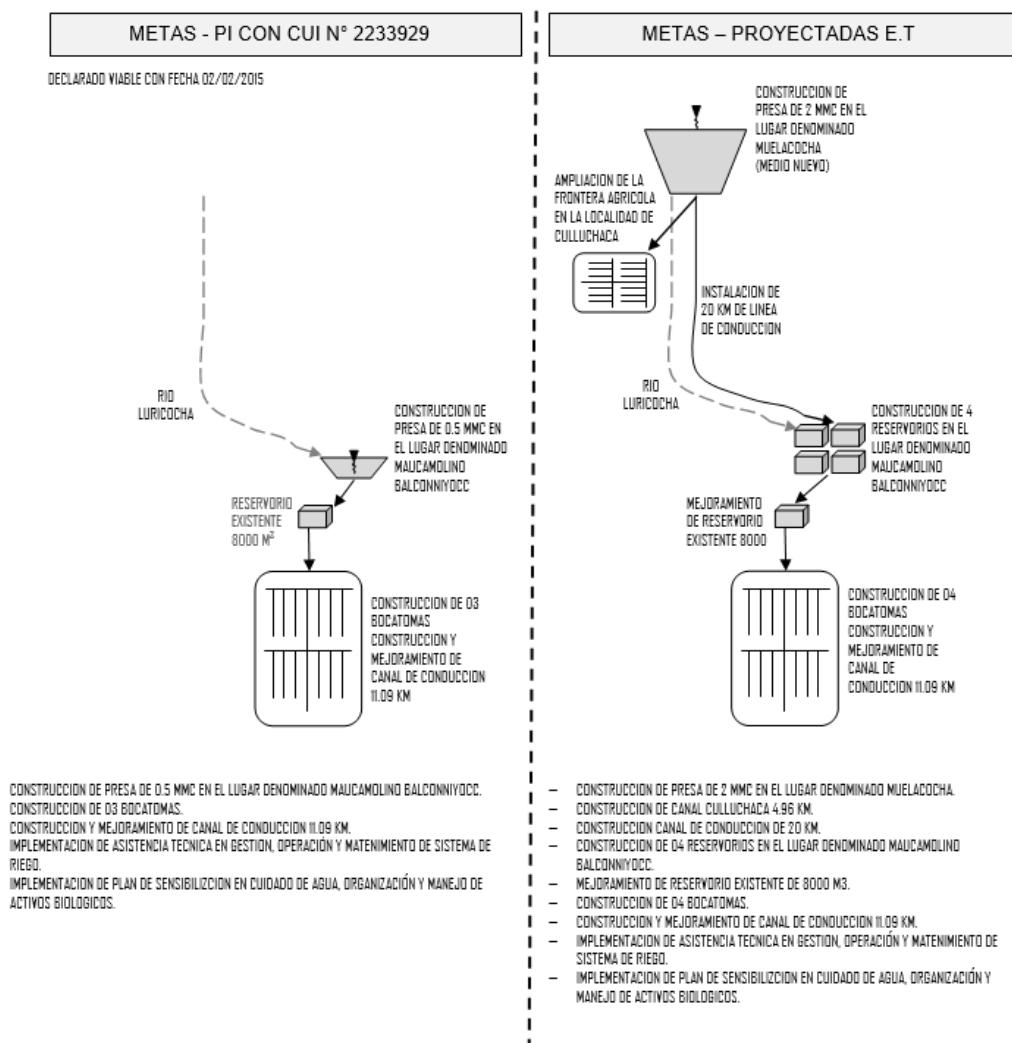
Objetivos específicos:

- Adecuada y suficiente infraestructura de riego
- Fortalecimiento de la capacidad tecnológica en la producción agropecuaria
- Fortalecimiento de la gestión y manejo de recursos hídricos.

Planteamiento Técnico del PIP:

El PIP consiste en la construcción de obras de infraestructura mayor:

- **Sistema de Obras Mayores de Almacenamiento** Construcción de 01 represa de material homogéneo enrocado de protección aguas arriba con conformación de dique, toma de fondo, tubería de descarga, aliviadero de demasías y obras complementarias, con capacidad de 2 MMC aproximadamente.
- **Construcción de 16km de canal de conducción en total promedio.**
 - ✓ Construcción de 20 km de canal matriz hasta los reservorios
 - ✓ Construcción de 04 reservorios
 - ✓ Construcción de línea de conducción de sección rectangular Uchpa (4.1km)
 - ✓ Construcción de línea de conducción de sección rectangular Huerta (0.8km)
 - ✓ Construcción de línea de conducción de sección rectangular Intay (2.26km)
 - ✓ Construcción de línea de conducción de sección rectangular hatunyarcca (2.47km)
 - ✓ Construcción de línea de conducción de sección rectangular seccebamba (1.46km)
 - ✓ Construcción de línea de conducción de sección rectangular Culluchaca (4.96km)
 - ✓ Construcción de 03 Bocatomas y construcción y mejoramiento de 05 canales,



- Implementación de asistencia técnica en gestión, operación y mantenimiento de sistema de riego.
- Implementación de plan de sensibilización en cuidado de agua, organización y manejo de activos biológicos.

7. ASPECTOS GENERALES DE LA CONSULTORÍA

7.1 CARACTERÍSTICAS DEL SERVICIO

El Consultor deberá indagar, ubicar, revisar y usar todos los antecedentes relevantes que existan y que puedan ser aplicables al estudio, sobre la base de las metas y objetivos establecidos en el estudio de pre inversión viabilizada. El Consultor deberá brindar información suficiente, para lo cual deberá efectuar los trabajos topográficos de campo a detalle, además de complementar los estudios básicos requeridos. Así mismo, considerando que con estos estudios se decidirá la ejecución del proyecto, el consultor deberá incluir información primaria confiable. Los estudios deberán traducirse en un Estudio definitivo (ESTUDIO DE ALTERNATIVAS, REEVALUACIÓN DE LA PRE INVERSIÓN Y ELABORACIÓN DE EXPEDIENTE TÉCNICO DEL PROYECTO), los cuales deberán ajustarse a los parámetros y/o lineamientos establecidos por PRIDER y normas técnicas vigentes.

Entre los principales antecedentes y fuentes de información a los cuales se pueden acceder son: Normas Técnicas, Guías, Manuales y/o Directivas del Sistema Nacional de Inversión Pública y Ministerio de Agricultura.

7.1.1 ANTECEDENTES

Los productores de la zona altoandina son agricultores progresistas que tradicionalmente han desarrollado una agricultura basada con agua de lluvia. Frente a la problemática planteada por la necesidad de contar con la dotación de agua de riego; por iniciativa de los comuneros y el apoyo del Programa Regional de Irrigación y Desarrollo Rural Integrado – PRIDER, así como otras autoridades locales; vienen gestionando la ejecución del proyecto, se solicita la ejecución de este proyecto al Gobierno Regional de Ayacucho a fin de conseguir financiamiento y obtener la ayuda necesaria para solucionar en parte los problemas que tienen los comuneros de los 02 distritos involucrados.

El Programa Regional de Irrigación y Desarrollo Rural Integrado – PRIDER, es una entidad que tiene por objetivo formular y ejecutar proyectos de Infraestructura hidráulica con un enfoque estratégico y sostenible, impulsando el desarrollo rural que contribuya a mejorar el nivel de vida de la población de la Región de Ayacucho y promover el desarrollo de los sistemas de riego, para el fortalecimiento de los usuarios en el desarrollo de capacidad de gestión, contribuyendo en el incremento de la producción y productividad agrícola y así mejorar la rentabilidad de los agricultores.

La presencia de fenómenos emergentes, como el cambio climático, han trastocado el comportamiento del ciclo hidrológico originando una desigual distribución de la precipitación pluvial en el tiempo y el espacio. Esta situación se traduce cuando las precipitaciones más intensas se producen en periodos cortos de pocos meses, provocando esto mayores periodos de estiaje, ello nos obliga a buscar estrategias para la retención de las aguas, dentro de una cuenca hidrográfica, para así obtener una oferta sostenida evitando se pierdan grandes volúmenes en el mar.

Se tienen como prioridad del Programa Regional de Irrigación y Desarrollo Rural Integrado, que como una estrategia para la Seguridad Hídrica Agropecuaria, es la siembra y cosecha de agua a nivel Regional, actividad que necesariamente se articula con componentes de infraestructura mayor de irrigación, y desarrollo de capacidades, con el fin de lograr un sistema integrado y eficiente en la gestión de recursos hídricos que nos permita reducir las brechas en la provisión de los servicios e infraestructura del uso de los recursos hídricos con fines agropecuarios.

El PRIDER es una Unidad Ejecutora adscrita al Gobierno Regional de Ayacucho, cuyas competencias se enmarcan en el desarrollo y ejecución de Proyectos de Inversión Pública vinculados a infraestructura de riego.

La ejecución del Proyecto referido servirá para incrementar los Niveles de producción y productividad Agro-frutícola, en la comisión de regantes de Luricocha, Distrito de Luricocha y Huanta, Provincia de Huanta, Departamento de Ayacucho.

El gobierno regional de Ayacucho a través del PROGRAMA REGIONAL DE IRRIGACIÓN Y DESARROLLO RURAL INTEGRADO – PRIDER, preocupados por las escaseces del recurso hídrico que afecta seriamente la economía de su población dedicados a la producción agropecuaria. Pretenden dar solución a través del proyecto denominado: **“CONSTRUCCIÓN SISTEMA DE IRRIGACIÓN MUELACCOCHA EN LA LOCALIDAD LURICOCHA, DISTRITO DE LURICOCHA - HUANTA - AYACUCHO”** – Código Único 2233929. Optimizando e incorporando nuevas áreas agrícolas con agua de riego con producción permanente.

Actualmente la población afectada no cuenta con el servicio de dotación de agua para riego, así mismo que las áreas destinadas a cultivos son utilizadas solo en épocas de lluvia, teniendo así una limitada producción de una sola campaña anual, Esta carencia de infraestructura de riego hace que la producción y la productividad de los cultivos sean casi incipientes las que a su vez corren el riesgo de las sequías y heladas acrecentando de esta manera una emergencia agraria. La producción dependiente del factor climático conlleva a una economía subsistente, con pocas oportunidades de progreso.

La viabilidad fue otorgada por la OPMI del Gobierno Regional de Ayacucho, en fecha 02 de febrero del 2015, con un monto de inversión de S/. 14,319,171.00 Donde la alternativa seleccionada consiste en:

Construcción de Presa de Enrocado con volumen de regulación de 0.500 MMC. y sus respectivas obras de arte hidráulica. Construcción de 03 Bocatomas y construcción y mejoramiento de 05 canales, cuyos canales son el canal Uchpa (progresiva 0+000 km. hasta 4+108 km.), canal cedro huerta (progresiva 0+000 km. hasta 0+754 km.), canal Intay (progresiva 0+000 km. hasta 2+264 km.), canal Hautunyarqa (progresiva 0+00 km. hasta 2+468 km.) y matriz Seccebamba (progresiva 0+000 km. hasta 1+462 km.), este último tiene como origen del canal Hautunyarqa en la progresiva 0+0960 km. Construcción de local para la junta de usuarios de riego, 03 ambientes Capacitación en operación y mantenimiento de infraestructura hidráulica. Curso taller en manejo y gestión del sistema de riego. Capacitación de los agricultores en el manejo fitosanitaria de cultivos y el uso de fertilizantes y semillas de buena calidad. Capacitación a los agricultores en el manejo del riego parcelario Fortalecimiento Organizacional

7.1.2 FINALIDAD PUBLICA

Mejorar la disponibilidad del recurso hídrico, debido a que en el ámbito de proyecto no existe un sistema de riego que dote de agua para riego de los productos agrarios, los cuales dependen mucho de las precipitaciones pluviales, así mismo, una parte minoritaria de la población, para precisar aquellos habitantes que se encuentran alrededor de la rivera del río, conducen el agua del río por medio de mangueras HDPE y canales de concreto en mal estado, sin embargo esta forma de riego no es un sistema que proporcione un adecuado servicio de agua para riego a la población afectada. Los beneficiarios directos son los habitantes de la Localidad de Uchpa, Huerta, Intay, Hatunyarcca, Seccebamba y Culluchaca, ubicados en el Distrito de Luricocha y Huanta, Provincia de Huanta, departamento de Ayacucho.

Contar con el expediente técnico, que permita la posibilidad de invertir en un proyecto de infraestructura de riego en beneficio de los pobladores de Uchpa, Huerta, Intay, Hatunyarcca, Seccebamba y Culluchaca, del distrito de Luricocha y Huanta, provincia de Huanta, departamento de Ayacucho, con la finalidad de mejorar la rentabilidad y competitividad de la agricultura de riego mediante el aprovechamiento sostenible de las tierras y el incremento de la eficiencia en el uso del agua.

La necesidad de dicha iniciativa por parte de los beneficiarios y la municipalidad provincial de Huanta con el objeto de ampliar y mejorar el servicio de riego y las diferentes obras conexas que plantee el consultor previo análisis técnica de la zona.

7.1.3 MARCO NORMATIVO

A. NORMAS RELACIONADAS AL SERVICIO DE CONSULTORÍA

- ✓ Artículo 02° de la Constitución Política del Perú (31-10-93), menciona que es derecho de toda persona de un ambiente equilibrado y adecuado de la vida y con respecto a los Recursos Naturales.

- ✓ Política y la estrategia nacional de Riego en el Perú, aprobados con la RM 0498-2003-AG de junio de 2003.
- ✓ Reglamento de la ley N° 27446, Ley del Sistema Nacional de Evaluación de impacto ambiental Decreto Supremo N° 019-2009-MINAM.
- ✓ Reglamento Nacional de Edificaciones.
- ✓ Ley de Recursos Hídricos Ley N° 29338 y sus reglamentos.
- ✓ Decreto Supremo N°023-2014-MINAGRI, que modifica el Reglamento de la Ley N° 29338, Ley de recursos hídricos, aprobados por el Decreto Supremo N° 001-2010-AG.
- ✓ Decreto Supremo N° 013-2013-AG, Reglamento para la ejecución de levantamiento de suelos.
- ✓ Texto Único Ordenado de la Ley N° 30225 - Ley de Contrataciones del Estado y modificaciones.
- ✓ Reglamento de la ley de Contrataciones del Estado, aprobado por Decreto Supremo N° 344-2018-EF y modificaciones.
- ✓ Texto Único Ordenado de la Ley N° 27444 - Ley del procedimiento Administrativo General.
- ✓ Ley N° 31365 - Ley de Presupuesto del Sector Público para el Año Fiscal 2022.
- ✓ Decreto supremo N°003-2014-MC, del 03 de octubre de 2014 aprueba el reglamento de intervenciones Arqueológicas.
- ✓ Código Civil Libro VII-Fuente de las obligaciones Artículos 1351 y siguientes.
- ✓ Decreto Supremo N° 007-2008-TR, Texto Único Ordenado de la Ley de Promoción de la Competitividad, Formalización y Desarrollo de la Micro y Pequeña Empresa y del acceso al empleo decente, Ley MYPE.
- ✓ Decreto Supremo N° 008-2008-TR, Reglamento de la Ley MYPE.
- ✓ Ley N° 29783, de Seguridad y Salud en el Trabajo y su Reglamento aprobado mediante Decreto Supremo N° 005-2012-TR

Las referidas normas incluyen sus respectivas disposiciones ampliatorias, modificatorias y conexas de ser el caso.

B. NORMAS RELACIONADAS A PROYECTOS AGRÍCOLAS

El consultor utilizara normas y guías para la formulación de proyectos de inversión agrícola y que serán de uso obligatorio para el diseño y especificaciones técnicas del proyecto agrícola.

- ✓ Guía Metodológica para formulación de proyectos de inversión pública de riego menor-Ministerio de Economía y finanzas de la Dirección General de Política de Inversiones del sector Publico – DGPI.
- ✓ Guía Metodológica para la Identificación, Formulación y Evaluación de proyectos de Riego Grandes y Medianos – Ministerio de Economía y finanzas de la Dirección General de programación Multianual del sector público DGPM.
- ✓ Artículos 09°, 10° y 11° del capítulo III del código del Medio Ambiente y de los recursos naturales DL N°613-08/set/90.
- ✓ El Fondo de promoción del riego en la sierra “SIERRA AZUL” fue creado mediante la Quincuagésima disposición Complementaria Final de la Ley N° 29951-Ley de presupuesto del sector público para el año Fiscal 2013, y es el Ministerio de Agricultura la encargada de dicho Fondo.
- ✓ Mediante Decreto supremo N°002-2013-AG aprueban el Reglamento del fondo de Promoción del Riego en la sierra “SIERRA AZUL” y crea grupo de trabajo.

7.2 ALCANCES Y DESCRIPCIÓN DEL SERVICIO DE CONSULTORÍA

Generalidades:

La descripción de los alcances de los servicios, que se hacen a continuación, servirá para la supervisión en la formulación de ESTUDIO DE ALTERNATIVAS, REEVALUACIÓN DE LA PRE INVERSIÓN Y ELABORACIÓN DE EXPEDIENTE TÉCNICO DEL PROYECTO.

El Consultor como supervisor de estudio deberá hacer cumplir eficazmente con los plazos de ejecución de la elaboración del ESTUDIO DE ALTERNATIVAS, REEVALUACIÓN DE LA PRE INVERSIÓN Y ELABORACIÓN DE EXPEDIENTE TÉCNICO DEL PROYECTO.

Revisión y Evaluación de Antecedentes

El Consultor para la preparación de su propuesta, deberá revisar y evaluar todos los antecedentes que LA ENTIDAD ponga a su disposición.

El Programa Regional de Irrigaciones y Desarrollo Rural Integrado (PRIDER), a través de la oficina de Estudios ha programado la elaboración del Expediente Técnico a nivel de ejecución de la obra **“CONSTRUCCIÓN SISTEMA DE IRRIGACIÓN MUELACCOCHA EN LA LOCALIDAD LURICOCHA, DISTRITO DE LURICOCHA - HUANTA - AYACUCHO”** – Código Único 2233929, la misma que deberá de ir acompañada de un programado de capacitación, dirigido a los beneficiarios.

Así mismo el PRIDER, es responsable por la calidad técnica de dichos estudios, que deberá ser ejecutado en concordancia con la normalidad técnica vigente.

El expediente técnico será desarrollado bajo las normativas técnicas vigentes y bajo el Reglamento Nacional de Edificaciones, vigentes y Directivas de Entidad (DIRECTIVA N° 001-2020-GRA/PRIDER-DG, DIRECTIVA N° 002-2020-GRA/PRIDER-DG y todas sus modificatorias) “GUÍA PARA ELABORACIÓN, EVALUACIÓN Y APROBACIÓN DE EXPEDIENTES TÉCNICOS DEL PROGRAMA REGIONAL DE IRRIGACIÓN Y DESARROLLO RURAL INTEGRADO – PRIDER”, para este nivel de estudio, así como lo establecido en los presentes Términos de Referencia, en los que se describen en forma general los alcances y actividades propias del estudio que, sin embargo, no deben considerarse limitativas. El Consultor podrá ampliarlos y/o mejorarlos (sin reducir sus alcances), si considera que su aporte constituye la mejor manera de realizar el Estudio. En ningún caso, el contenido de estos Términos de Referencia reemplazará el conocimiento de los principios básicos de la ingeniería y técnicas afines, así como tampoco el adecuado criterio profesional; en consecuencia, el Consultor será responsable de la calidad de los estudios a él encomendados. El proyecto surge como una propuesta de solución a problemas identificados en un proceso de planeamiento. La formulación del proyecto sólo debe realizarse luego de buscar optimizar los servicios a intervenir a través de medidas de gestión y/o gastos de capital menores. Para la elaboración de un estudio a nivel de expediente técnico, se debe tomar como punto de partida el estudio de perfil aprobado y considerarse las recomendaciones que la UF incluyó en el perfil y aquellas que la DGPMI emitió en su informe de aprobación, en relación con los contenidos, variables o aspectos técnicos que requerían ser profundizados, así como con la información de fuentes primarias necesaria. El consultor deberá participar de las reuniones de trabajo que la entidad en conjunto con la supervisión convoque, debiendo participar necesariamente el jefe de proyecto y el equipo técnico requerido.

Las actividades principales a desarrollar son las siguientes:

- ✓ Supervisar la revisión y análisis del estudio pre inversión, así como los documentos e informes de viabilidad, el cual será suministrado en físico y digital.
- ✓ Supervisar la elaboración del Expediente Técnico de acuerdo al FORMATO y los contenidos mínimos de la Guía para la elaboración de Expedientes Técnicos del PRIDER, DIRECTIVA N° 001-2020-GRA/PRIDER-DG, DIRECTIVA N° 002-2020-GRA/PRIDER-DG y todas sus modificatorias de la guía de elaboración, evaluación y aprobación de expedientes técnicos del PROGRAMA REGIONAL DE IRRIGACIÓN Y DESARROLLO RURAL INTEGRADO –

PRIDER, respetando todos los aspectos consignados en la misma, sin posibilidad de reducir contenidos en base a criterios subjetivos.

- ✓ Realizara las coordinaciones para el cumplimiento en Gestionar los documentos y las autorizaciones necesarios para la aprobación del expediente (CIRA, EIA o IGA).
- ✓ Deberá realizar los análisis de suelo textura-caracterización, análisis de agua-Rutina.
- ✓ Supervisar la elaboración del expediente técnico incidiendo de manera puntual mas no limitativa en los siguientes aspectos:
 - Concepción del proyecto
 - Diseño Agronómico
 - Diseño Hidráulico
 - Componentes del diseño del sistema de riego
 - Metrados
 - Presupuesto (C.D. Gatos generales y Supervisión)
 - Topografía a nivel de detalle (Curvas de nivel cada 1.00m como mínimo).
 - Análisis de aguas y suelos (muestreo y resultados de laboratorio)
 - Ingeniería de estructura especiales (de ser el caso)
 - Especificaciones Técnicas

8. ESTRUCTURA DEL CONTENIDO MÍNIMO DEL EXPEDIENTE TÉCNICO

8.1. A NIVEL DE EXPEDIENTE TÉCNICO DE UN PROYECTO DE INVERSIÓN PUBLICA

El contenido de la presentación del expediente técnico de los proyectos de riego a nivel constructivo es:

RESUMEN EJECUTIVO

Comprende una descripción de las principales características y justificación del proyecto, ubicación política, geográfica, población, estudios realizados, costos y presupuestos de la obra; así mismo los principales resultados, conclusiones y recomendaciones.

Se mencionará, además, los planes de saneamiento físico legal y autorizaciones, plan de compensaciones y programas de reubicación.

1. Nombres del proyecto
2. Antecedentes del proyecto
3. Objetivo del proyecto
4. Ubicación del proyecto
5. Beneficiarios
6. Descripción técnica del proyecto
7. Esquema y planteamiento hidráulico del proyecto
8. Estudios realizados
9. Interferencias y afectaciones
10. Costos, presupuestos y tiempo de ejecución.
11. Cronograma de ejecución de obra

CAPITULO I: MEMORIA DESCRIPTIVA

- 1.1. Nombre del Proyecto
- 1.2. Estructura programática del proyecto
- 1.3. Introducción
- 1.4. Antecedentes
- 1.5. Objetivo
 - 1.5.1. Objetivos Generales
 - 1.5.2. Objetivos Específicos
- 1.6. Ubicación del Proyecto
- 1.7. Límites
- 1.8. Vías de acceso
- 1.9. Beneficiarios
- 1.10. Problemática que resolverá el proyecto

- 1.11. Solución propuesta de acuerdo a la alternativa seleccionada
- 1.12. Descripción técnica del proyecto
- 1.13. Diagnostico situacional existente
- 1.14. Metas Físicas
- 1.15. Resumen de Costo del Proyecto
- 1.16. Plazo de ejecución y época recomendable
- 1.17. Modalidad de Ejecución
- 1.18. Beneficios esperados
- 1.19. Otros

CAPITULO II: SITUACIÓN ACTUAL

- 2.1. Características Físicas Generales
 - 2.1.1. Clima
 - 2.1.2. Topografía
 - 2.1.3. Geología y Geotecnia
 - 2.1.4. Hidrología.
 - 2.1.5. Vías de Acceso y medios de transporte
 - 2.1.6. Canteras de Agregados
- 2.2. Características Socio Económico
 - 2.2.1. Población Beneficiada
 - 2.2.2. Actividad principal de la población y nivel de vida
 - 2.2.3. Servicios Básicos de la población
- 2.3. Característica Agronómica
 - 2.3.1. Área agrícola aprovechada y potencial
 - 2.3.2. Cultivos principales y rendimientos.
- 2.4. Situación Actual de la Infraestructura Existente

CAPITULO III: INGENIERÍA DEL PROYECTO

- 3.1. Planteamiento Hidráulico
- 3.2. Criterios de Diseño Hidráulico y Estructural
- 3.3. Descripción Técnica de las Obras Civiles
- 3.4. Presupuesto de Obra
- 3.5. Planilla de metrados
- 3.6. Análisis de Costos Unitarios
- 3.7. Relación de Materiales e Insumos
- 3.8. Presupuesto analítico del proyecto
- 3.9. Cálculo de Flete
- 3.10. Fórmula Polinómica
- 3.11. Especificaciones Técnicas
- 3.12. Programación y Cronograma de Obra Valorizado de Ejecución de Obra.
 - a. Cronograma de desembolso por partidas específicas y genéricas
 - b. Cronograma de requerimiento de materiales y herramientas
 - c. Cronograma de requerimiento de maquinaria y equipo
 - d. Cronograma de requerimiento de personal
- 3.13. Seguridad en Obra

CAPITULO IV: CONCLUSIONES Y RECOMENDACIONES

CAPITULO V: ESTUDIOS BÁSICOS

- 5.1. Estudio Topográfico
- 5.2. Estudio Hidrológico
- 5.3. Estudio Geológico y Geotecnia
- 5.4. Diseño de Presas
- 5.5. Diseño Hidráulico de sistemas de riego

- 5.6. Diseño Estructural de sistemas de riego
- 5.7. Análisis y diseño sísmico
- 5.8. Diseño Electromecánico para Presas y/o Bocatomas
- 5.9. Análisis de Riesgo y Desastres
- 5.10. Estudio de Impacto Ambiental
- 5.11. Estudio Arqueológico
- 5.12. Estudio Agrológico
- 5.13. Estudio Social
- 5.14. Otros Estudios
- 5.15. Planos

CAPITULO VI: ANEXOS

- Panel fotográfico
- plan de capacitación en operación y mantenimiento
- Manual de Operaciones y Mantenimiento
- plan de monitoreo arqueológico
- documentos de sostenibilidad
 - ✓ Saneamiento físico legal
 - ✓ Acta de aceptación del proyecto
 - ✓ Documentos que garanticen la Operación y Mantenimiento del Proyecto
 - ✓ Documentos que garanticen la libre disponibilidad de terrenos
 - ✓ Libre disponibilidad de canteras y botaderos para la eliminación del material excedente.
 - ✓ Certificado del INC (certificado de inexistencia de restos arqueológicos-CIRA) según se considere en la guía de contenido mínimo o términos de referencia
 - ✓ Certificación Ambiental, según tipo de proyecto que corresponda
 - ✓ Acreditación de disponibilidad hídrica (ALA).
 - ✓ Acta de organización de usuarios
 - ✓ Padrón de beneficiarios
 - ✓ Acta de compromiso de pago de la tarifa por servicio de agua con fines de riego
 - ✓ Cotización de compra de todos los materiales, equipos, muebles, de alquiler de equipos o maquinarias ligeras o pesadas, pago por servicios de fletes, pagos por servicios y todo insumo involucrado en la elaboración del presupuesto para el proyecto.
 - ✓ Copia fedatada o legalizada de los folios del estudio de preinversión viabilizada, en donde se detallen las componentes y su respectivo presupuesto con la cual el proyecto fue viabilizado.
 - ✓ Otros documentos que sean necesarios para su ejecución.

8.2. ELABORACIÓN DEL EXPEDIENTE TÉCNICO.

8.2.1. NORMATIVIDAD

Considerando lo observado en el trabajo de campo y con toda la información recogida y disponible, en el trabajo a desarrollar en gabinete el equipo formulador del expediente técnico además de sus propios criterios, deberá tomar en cuenta la Normatividad.

El formulador del expediente técnico debe considerar que los criterios de diseño y demás aspectos contemplados en el proyecto estén en concordancia con la normatividad vigente, en cuanto a normas técnicas, reglamento nacional de edificaciones y las normas complementarias de sector de Agricultura y Riego, que corresponda a los proyectos de infraestructuras Hidráulicas, así como las indicaciones establecidas en la presente guía.

8.3. ASPECTOS A CONSIDERAR EN LA ELABORACIÓN DEL EXPEDIENTE TÉCNICO:

CAPITULO I: MEMORIA DESCRIPTIVA

Para tener una descripción general del proyecto a ejecutar y brindar una visión general sobre la ejecución lógica de los distintos trabajos que se realizarán en el proyecto, se desarrollan en esta memoria descriptiva los siguientes ítems:

1.1. Nombre del proyecto

Indicar el nombre del proyecto

1.2. Estructura Programática del proyecto

Indicar: sector, Pliego, Unidad Ejecutora, Función, Programa, Sub Programa, Actividad/Proyecto; Componente, Meta, Sub Meta. Fuente de Financiamiento, Modalidad de Ejecución, Presupuesto, Costo Directo, Gastos Generales y Contenido.

1.3. Introducción

Información general del expediente técnico, brindar en forma clara y sencilla.

1.4. Antecedentes

En este ítem se deberá incluir el nombre completo del Proyecto de Inversión Pública y su código único de inversión. Se debe indicar la información de viabilidad del PIP (Estado, Estado de viabilidad, fecha de viabilidad, OPMI que otorgó la viabilidad, Unidad Formuladora, Unidad Ejecutora de Inversiones, etc.) resumir las acciones previas a la elaboración del expediente técnico vinculado al proyecto, fundamentalmente lo referente al origen del mismo.

Se deberá indicar las condiciones en que se encuentra en la actualidad, así como quienes solicitan la ejecución del Proyecto y/o Meta; deberán indicarse y adjuntarse todos los documentos desde su inicio hasta su aprobación, inclusive las observaciones a que hubiera habido lugar.

1.5. Objetivos

- **Objetivos Generales**
- **Objetivos Específicos**

Describir el objetivo central o propósito del proyecto, así como los objetivos específicos, los cuales deben reflejar los cambios que se espera lograr con la ejecución del PIP, para lo que debe tomarse como referencia el estudio de pre inversión. Deben mantener los objetivos y fines del estudio de pre inversión.

1.6. Ubicación del proyecto

Indicar la ubicación política, geográfica del área de estudio y el lugar donde se desarrollará la actividad, expresada en coordenadas UTM, Datum WGS 84, Zona 17 o 18 o 19 según corresponda.

En la localización del proyecto indicar la región, provincia, distrito, centro poblado, comunidad(es) o lugar(es) donde se localiza el proyecto.

1.7. Límites

Indicar los límites de acuerdo a las coordenadas geográficas y los linderos del predio donde se va a ejecutar el proyecto según sea el caso.

1.8. Vías de acceso

Indicar las diferentes rutas de acceso a la zona del proyecto, con distancias y horas de viaje, así como el medio de transporte a utilizar. Es conveniente indicar las poblaciones más cercanas de donde se proveerá de materiales, de ser el caso las canteras de agregados y/o materiales de la zona, que serán utilizados en el proyecto.

1.9. Beneficiarios

Descripción general de los beneficiarios del proyecto, la cantidad y la organización

1.10. Problemática que resolverá el proyecto

Resumir con mucha objetividad el problema principal que el proyecto resolverá, de acuerdo a las necesidades y carencias diagnosticadas, el que deberá guardar relación con los objetivos, planes y programas del Programa Regional de Irrigación y Desarrollo Rural Integrado (PRIDER).

1.11. Solución propuesta de acuerdo a la alternativa seleccionada

Señalar objetivamente la forma que el proyecto solucionará la problemática descrita de acuerdo a la alternativa seleccionada en el estudio de pre inversión.

Estos dos últimos acápites constituyen la justificación del proyecto, por ello se requiere el uso de algunos indicadores y la evaluación económica del proyecto de inversión pública.

1.12. Descripción técnica del proyecto

Describir en forma detallada las características técnicas del proyecto final del PI (del sistema de riego, presa, riego tecnificado, etc.), precisando las metas físicas y los resultados esperados. Indicar si se trata de un PIP nuevo, ampliación, mejoramiento, rehabilitación de infraestructura, de tal forma que describa la actividad más importante a realizar.

1.13. Diagnostico situacional existente

Describir la problemática actual especificando los efectos que ocasiona la situación sin proyecto, en lo que se refiere a las enfermedades en la población y la limitación al desarrollo que significa de no contar con vías de acceso desarrollados. Dicha justificación debe ser coherente con el estudio de pre inversión, además incluir la problemática principal de la zona, justificado y basado en la evaluación de las vías existentes.

Asimismo, se hará una descripción breve y una cuantificación sucinta de los resultados que se espera del proyecto a ejecutarse, como;

- Inclusión social.
- Mejora de la calidad de vida.
- Reducción de enfermedades respiratorias, alérgicas y gastrointestinales.
- Revaloración del precio de los predios
- Mejora del ambiente urbano o rural
- Aumento de la productividad de las personas
- Generación de empleos temporales

1.14. Metas físicas

Indicar las obras que conforman el proyecto.

1.15. Resumen de costos del proyecto

Valor referencial de la obra

Es el valor monetario obtenido de la suma del Costo Directo, Gastos Generales, Utilidades e IGV de la obra. El valor referencial no puede tener una antigüedad mayor a los seis meses contados desde la fecha de determinación del presupuesto consignados en el expediente técnico.

Costo de supervisión

El costo de la supervisión estará comprendido entre el 3% y el 5% del valor referencial de la obra, y deberá ser coherente con el estudio de pre inversión y debidamente sustentado.

Costo total

Es la suma del valor referencial más el costo de la supervisión.

1.16. Plazo de ejecución y época recomendable

Consignar el periodo de ejecución del proyecto y la época recomendable

1.17. Modalidad de ejecución

Indicar la modalidad de ejecución del proyecto de acuerdo a las normas vigentes y establecidas de acuerdo a la ley.

1.18. Beneficios esperados

Especificar los beneficios que se lograrán con el proyecto, en términos de:

- Empleo: número de jornales generados en el proceso de ejecución del proyecto.
- Población: número de personas o familias que se beneficiaran con la ejecución y funcionamiento del proyecto.

1.19. Otros

Sin ser limitado especificar demás que lo considere conveniente

CAPITULO II: SITUACIÓN ACTUAL

La situación actual del proyecto deberá describir las características físicas generales de la zona del proyecto como el clima, topografía, geología, Hidrología, vías de acceso; y canteras, etc., las características Socio económicas de la población y agronómicas, y estado de la infraestructura existente.

En la descripción de cada componente existente debe precisarse la antigüedad, estado de las estructuras, dimensiones, capacidad, ubicación, referencias de ubicación, estado de operatividad entre otros. Es recomendable el uso de gráficos y fotografías para la descripción de los sistemas existentes.

Para el caso de componentes que no se tomaran en cuenta en el nuevo proyecto, deberá precisarse los motivos técnicos que definen dicha decisión. Para el caso de componentes existentes que serán involucrados en el presente proyecto, se deberá mencionar el estado de conservación y/o la intervención técnica de obra, que se requiera realizar. Estos trabajos de intervención deberán ser precisados en planos que contengan información del replanteo del componente existente, debiendo ser presentados en los planos de la especialidad correspondiente.

Por lo tanto, la memoria debe poseer en cada una de sus secciones un orden lógico de ejecución de los distintos trabajos, presentando la sustentación de los parámetros usados, enfatizando los diseños geométricos, dejando el detalle de los estudios.

2.1. CARACTERÍSTICAS FÍSICAS GENERALES

- 2.1.1. Clima
- 2.1.2. Topografía
- 2.1.3. Geología y Geotecnia
- 2.1.4. Hidrología
- 2.1.5. Vías de Acceso y medios de transporte
- 2.1.6. Canteras de Agregados

2.2. CARACTERÍSTICAS SOCIO ECONÓMICO.

- 2.2.1. Población Beneficiada
- 2.2.2. Actividad principal de la población y nivel de vida
- 2.2.3. Servicios Básicos de la población

2.3. CARACTERÍSTICA AGRONÓMICA

- 2.3.1. Área agrícola aprovechada y potencial
- 2.3.2. Cultivos principales y rendimientos.

2.4. SITUACIÓN ACTUAL DE LA INFRAESTRUCTURA EXISTENTE

Debe detallar la situación del proyecto, deberá presentar la constatación física de las estructuras existentes compatibilizando con lo proyectado con las metas, deberá presentar el análisis de si la estructura construida se va a reutilizar, para lo cual realizará un diagnóstico situacional por progresiva y por partida.

2.5. SITUACIÓN ACTUAL DE LA INFRAESTRUCTURA EXISTENTE

Debe presentar los planos de la estructura actual, y todas las pruebas geotécnicas y de verificación que se ha realizado, para determinar el estado de la construcción tanto de la infraestructura, así como de su fundación y demás elementos de diseño.

CAPITULO III: INGENIERIA DEL PROYECTO

En la Ingeniería del Proyecto se deberá describir el proyecto indicando el planteamiento Hidráulico, asimismo de los estudios básicos realizados como topografía, hidrología, hidráulica, geología y la descripción de cada estructura Hidráulica adjuntando los cálculos en los anexos u otros aspectos:

3.1. Planteamiento Hidráulico

Describir cuanto caudal captará, como conducir hacia las áreas de riego, indicando que estructuras de paso de protección estará considerando para lograr el objetivo del proyecto.

3.2. Criterios de Diseño Hidráulico y Estructural

Los diseños hidráulicos elaborados por el especialista en función al objetivo del proyecto, deben coordinar con especialista en estructuras a fin de poder establecer un diseño hidráulico óptimo y operativo y duradero, considerando la topografía, hidrología, geología y geotecnia de la zona de estudio del proyecto de riego.

3.3. Descripción Técnica de las Obras Civiles

Se debe indicar y detallar los alcances y objetivos de cada estructura hidráulica considerada en el proyecto de riego.

3.4. Presupuesto de Obra

Debe elaborarse por partidas genéricas y específicas, incluyendo los metrados y precios unitarios respectivos. Su estructura está conformada por los costos directos y gastos generales. Para todo proyecto en concordancia de la Norma G 050, se considerará en forma obligatoria las partidas concernientes a seguridad en obra. Y el monto del presupuesto del proyecto no podrá tener una antigüedad mayor a nueve meses (09).

Se deberá presupuestar cada estructura por separado, en general ninguno de los componentes del expediente técnico debe ser presupuestado en forma global, sino por medio de las partidas con unidades que permitan valorizar adecuadamente.

El presupuesto del Proyecto debe incluir los controles y pruebas de calidad que serán aplicados durante la ejecución, las que deben ser definidos en función al tipo y especialidad del proyecto; estas deben estar presupuestadas dentro del costo directo. El presupuesto debe incluir las partidas indicando las medidas de control de los impactos ambientales negativos generados por la ejecución de la obra. Los costos de ejecución del plan de Monitoreo Arqueológico (PMA) correspondiente deben ser considerados en el expediente técnico y tramitado previo a la ejecución de obra.

El expediente técnico del proyecto para su ejecución por la modalidad de administración directa, debe tener la siguiente estructura:

Partida	Descripción	Unid.	Metrado	C.U.	Parcial
1.01	Excavación en material suelto	M3	10.00	10.00	100.00
Costo Directo (*)					100.00
Gastos Generales 5% a 10% (**)					10.00
PRESUPUESTO BASE DE EJECUCIÓN					110.00
Gastos de Supervisión 3% a 5% del Ppto. Ejec.					5.50
Elaboración del expediente técnico (**Ref.)					5.00
Gastos de gestión de proyectos (***Ref.)					2.00
Gastos de liquidación y cierre (****Ref.)					1.00
PRESUPUESTO TOTAL DEL PROYECTO					123.50

(*) Los costos de materiales, insumos, maquinarias y equipos deben de ser considerados con IGV.

(**) El monto de costo de elaboración del expediente técnico sustentado con un desagregado y según el análisis del mercado, realizando mediante cotizaciones, por tanto, se indica como "referencial" para la pre inversión y el costo real para la elaboración del Expediente Técnico definitivo.

(***) El monto de los gastos generales debe ser obtenido a través de un desagregado y análisis de costos, el cual no debe superar el 10% del costo directo.

(****) El monto y porcentaje de los gastos de gestión de proyectos y gastos de liquidación y cierre de proyecto, calculados en un desagregado y análisis técnico en función a la magnitud y complejidad del Proyecto, por tanto, se indica como "referencial"

Para su ejecución del proyecto por la modalidad **por Contrata**, debe tener la siguiente estructura:

Partida	Descripción	Unid.	Metrado	C.U.	Parcial
1.01	Excavación en material suelto	M3	10.00	10.00	100.00
Costo Directo (***)					100.00
Gastos Generales (Fijos y Variables) 8% a 13% (**Ref.)					10.00
Utilidad 5% - 10%					10.00
Sub-Total					120.00
IGV 18%					21.60
PRESUPUESTO BASE DE EJECUCIÓN					141.60
Gastos de Supervisión 3% a 10% del Ppto Ref. Ejec.					14.16
Elaboración del expediente técnico (*Ref.)					5.00
Gastos de gestión de proyectos (**Ref.)					3.00
Gastos de liquidación y cierre (**Ref.)					1.00
PRESUPUESTO TOTAL DEL PROYECTO					164.76

(*) El monto de costo de elaboración del expediente técnico sustentado con un desagregado y según el análisis del mercado, realizado mediante cotizaciones, por tanto, se indica como "referencial" para la Pre inversión y el costo real para la aprobación del Expediente Técnico definitivo.

(**) El monto y porcentaje de los gastos generales (fijos y variables), gestión de proyectos y gastos de liquidación y cierre de proyecto, calculados en un desagregado y análisis técnico en función a la magnitud y complejidad del Proyecto, por tanto, se indica como "Referencial"

(***) En los análisis de precios unitarios y cálculos, los costos de materiales, insumos, maquinarias y equipos deben de considerarse sin IGV.

Los expedientes en la fase constructiva se formularán considerando la modalidad de ejecución por contrata, debiendo considerar los siguientes aspectos:

- a. **Costo directo:** partidas relacionadas a la ejecución del proyecto, dentro de las cuales deben considerarse los controles de obra, fletes locales.
- b. **Gastos generales:** los gastos generales deben representar un máximo del 10% del costo directo y para proyectos por contrata deben ser divididos en:
 - **Gastos generales variables:** gastos de almacén, guardianía, maestro de obra, residencia, administrador, gastos de movilización y desmovilización de equipos.
 - **Gastos generales fijos:** son aquellos gastos independientes del periodo de ejecución de la obra, como son gastos financieros, gastos de preparación de propuestas, materiales de escritorio utilizados en obra, fotocopias y reproducciones, gastos administrativos, etc.
- c. **Utilidad:** La utilidad en ningún caso debe ser mayor al 6 % tomando en cuenta que se tomara este ítem, solo para aquellos proyectos previstos a ser ejecutados por contrata.
- d. **Impuestos (IGV):** Se debe considerar el IGV correspondiente al 18 % sobre el subtotal que resulte de la suma de los ítems. (a+b+c). proyectos previstos a ser ejecutados por contrata.
- e. **Costo total de obra:** Se considerará a la suma total de los ítems. (a+b+c+d); para los casos de obras por contrata este costo será considerado como el presupuesto base o referencial para el proceso de contratación del contratista.
- f. **Gastos de supervisión y liquidación:** Se deberá considerar un porcentaje no mayor al 8% del costo total de obra para efectos de ser utilizados como gastos de supervisión y liquidación.

Los gastos de supervisión no excederán en ningún caso del 10% del valor referencial de ejecución del proyecto. Los gastos de la inspección no deben superar el 5% del valor referencial de ejecución del proyecto.

Los gastos de supervisión o inspección deberán estar sustentados mediante su correspondiente desagregado de costos.

- g. **Costo total del proyecto:** se considerará a la suma total de los ítems. (e+f); para todos los casos, este es el presupuesto programado en el plan de inversiones y determinado en el perfil del proyecto declarado viable, monto que no será sujeto a variación en vista que con dicho monto es el que está dada la viabilidad del proyecto.

Los expedientes técnicos que en la fase constructiva serán formulados considerando que el proyecto se ejecutará por administración Indirecta, deben adicionar su presupuesto analítico y su justificación.

En los proyectos a ser ejecutados por administración directa, es necesario efectuar el presupuesto analítico mensual.

El presupuesto debe tener el sustento de los metrados, costos unitarios, precios unitarios.

- a) Los metrados, análisis de precios unitarios y especificaciones técnicas se comprenderán estrechamente y estarán compatibilizados entre sí, en los procedimientos constructivos, métodos de medición y bases de pago.
- b) La definición de partidas de obra y el cálculo de los metrados deben ser precisos y estar dentro de un rango razonable respecto a los metrados reales de obra, definido por un diferencial del orden de $\pm 10\%$ de los metrados reales.
- c) Los análisis de precios unitarios se efectuarán para cada partida del proyecto, considerando la composición de mano de obra, equipo, materiales y rendimiento de equipo y mano de obra correspondientes.
- d) Los análisis se efectuarán detallados tanto para los costos directos, como los indirectos (Gastos generales fijos, variables, utilidad).
- e) El Presupuesto de obra, deberá ser calculado basado en los metrados de obra y los análisis de precios unitarios, diferenciando los costos directos, indirectos y el IGV que corresponda.

3.5. Planilla de metrados

Se deberá efectuar una planilla de metrados detallados, analizando cada estructura por separado de todas las partidas contempladas en el Expediente Técnico. La sustentación de estos metrados debe guardar correspondencia con las medidas señaladas en los planos.

Al presentar el sustento de los metrados de todas las partidas que se presupuestan, no se debe discriminar las unidades, así sea global y establecer la razón por la cual se considera dicha unidad.

3.6. Análisis de Costos Unitarios

Para los costos unitarios de la mano de obra, se utilizará el régimen que corresponda a la modalidad de ejecución, sea por administración directa o por contrata.

Cada partida o actividad debe estar sustentada con su respectivo análisis de costo unitario.

El cálculo de costo del maestro de obra debe estar efectuado en los gastos generales directos y con incidencia directa al plazo de ejecución a tiempo completo. Los costos de mano de obra calificada y no calificada, serán proporcionados por el Gobierno Regional de Ayacucho – Programa Regional de Irrigación y Desarrollo Rural Integrado (PRIDER) para proyectos a ejecutarse a nivel de obra, por administración directa, y para obras por contrata será de acuerdo a la escala de construcción civil vigente debidamente sustentado

Los precios de los insumos requeridos en el proyecto deben ser con los del mercado local preferentemente, en casos especiales deben indicarse los precios de otro mercado y tomar en cuenta los costos adicionales de fletes o envíos.

3.7. Relación de Materiales e Insumos

La relación de insumos deberá presentarse en forma general, así como por grupos, es decir mano de obra, materiales y equipo/herramientas. Se debe considerar que en el listado de insumos del presupuesto debe aparecer el metrado total, costo parcial y total por insumo que se va a necesitar para el proyecto. La sumatoria de los montos totales para cada uno de ellos debe ser concordante con el costo de partidas del presupuesto.

Para obras por Ejecución Presupuestaria Directa, se deberá considerar el I.G.V., en los costos de materiales, insumos, equipos y maquinarias, para la obtención del Costo Directo

3.8. Presupuesto analítico del proyecto

Adjuntar el presupuesto analítico de obra, elaborado de acuerdo al Clasificador de Gastos Públicos del año correspondiente y el presupuesto, considerando el desagregado en costo directo, gastos generales y gastos de supervisión del proyecto. Solo para proyectos ejecutados por Administración directa.

Para obras por Ejecución Presupuestaria Indirecta (contrata), se deberá considerar sin I.G.V., el costo de materiales, insumos, equipos y maquinarias, para la obtención del Costo Directo.

3.9. Cálculo de Flete

Se realizará el cálculo de fletes para aquellos materiales que sean necesarios y adquiridos en mercados o lugares que requieran este costo adicional.

3.10. Fórmula Polinómica

Se deberá presentar el cálculo respectivo de la fórmula polinómica de acuerdo a las normas que regulan dicho aspecto, según el D.S N° 011-79-VC y en cumplimiento de la Directiva General del Sistema Nacional de Inversión Pública.

3.11. Especificaciones Técnicas

Las especificaciones técnicas de construcción, serán específicas por cada partida a ejecutarse considerada en el Presupuesto de Obra. No se aceptarán especificaciones en términos genéricos. Se indicarán los procedimientos de ejecución, las unidades de medida, procedimientos de medición y forma de pago de cada partida específica.

Las especificaciones técnicas, serán dadas de acuerdo a la clasificación de la obra, puede considerar especificaciones especiales adecuadas al tipo de obra y cuando los trabajos a realizar no estén cubiertos por las especificaciones y normas generales antes indicadas o cuando las características del proyecto lo requieran.

Las especificaciones que se elaboren para el control de calidad del concreto, en esta obra, deben incluir los parámetros que deben cumplir los agregados en: granulometría, dureza, etc.

Las especificaciones técnicas deben contener la siguiente estructura:

- a. **CAPITULO:** Abarca una serie de aspectos análogos en cuanto a rubros de construcción, que frecuentemente se utilizan en los proyectos (ejemplo: Movimiento de tierras)
- b. **SECCIONES:** Una sección trata específicamente una determinada tarea de construcción que generalmente constituye una partida que conforma el presupuesto de obra. (Ejemplo: sección 2.5: excavación para explanaciones)
- c. **SUBSECCIONES:** Una sección estará conformada por subsecciones que enfocarán lo siguiente: descripción, características de los materiales a utilizar, métodos de construcción y/o ejecución, equipo, unidad, forma de medición, forma de pago (solo para proyectos a ser ejecutados por contrata.

Se debe tomar en cuenta que las especificaciones técnicas son por cada partida del presupuesto de obra (sección), que estén relacionadas al proceso constructivo, y deben ser concordante con los planos del expediente técnico, conteniendo la suficiente información técnica para su correcta ejecución, incluyendo aspectos cualitativos y cuantitativos; y en caso de aplicar, se deben nombrar las normas correspondientes.

No se deberán hacer referencia a partidas similares o genéricas y no se deberá hacer referencia a marcas de productos o materiales que induzcan a la compra de productos de determinados proveedores.

3.12. Programación y Cronograma Valorizado de Ejecución de Obra.

Detallar la programación de las actividades previstas para el logro de las metas del proyecto, indicando secuencia y ruta crítica, duración, responsables y recursos necesarios. Para el componente infraestructura será obligatoria la presentación de una Programación de Obra mediante Diagrama de Barras (Gantt) y Diagrama de Red (PERT CPM o similar) en software MS PROJECT.

En la formulación del cronograma de obra, debe considerar todas las partidas genéricas del proyecto. Se deberá presentar un cronograma de obra con diagrama de barras, en las que se deberá establecer el valor en cada periodo programado y por cada partida del presupuesto, indicando los montos valorizados por mes y el porcentaje correspondiente.

A. Cronograma de desembolso por partidas específicas y genéricas

Calendarización presupuestal mensualizada del proyecto, resultado de la sumatoria del importe mensual de partidas específicas, durante el tiempo programado de ejecución, incluye la partida de gastos generales. Está relacionada con el cronograma de ejecución de metas.

B. Cronograma de requerimiento de materiales y herramientas

El cronograma de requerimiento de materiales y herramientas será obtenido en función al análisis de costos unitarios y los metrados. Su calendarización debe de estar de acuerdo al cronograma de desembolso por partidas.

C. Cronograma de requerimiento de maquinaria y equipo

El cronograma de requerimiento de maquinaria y/o equipo será obtenido en función al análisis de precios unitarios y los metrados. Su calendarización debe estar de acuerdo al cronograma de desembolsos por partidas y cronograma de ejecución del proyecto.

D. Cronograma de requerimiento de personal

El cronograma de requerimiento de personal será obtenido en función al análisis de precios unitarios y los metrados. Su calendarización debe estar de acuerdo al cronograma de desembolsos por partidas y cronograma de ejecución del proyecto.

3.13. Seguridad en Obra

Para todo proyecto en concordancia de la Norma G 050 – Seguridad durante la construcción, se considerará las partidas concernientes a seguridad en obra.

Toda obra de edificación contará con accesos, circulación y señalizaciones dentro de la obra, deberá reunir las condiciones necesarias para garantizar la seguridad y salud de los trabajadores a través de planes, programas, capacitaciones y mecanismos de supervisión y control. Para todo personal se deberá considerar todos los equipos básicos de protección personal (EPP) así como lo indica la norma.

Deberá contener los mecanismos técnicos administrativos necesarios para garantizar la integridad física de los trabajadores y terceros, durante la ejecución de las actividades previstas en el contrato y las adicionales de se deriven de ella.

El plan de seguridad y salud debe integrarse al proceso de construcción de la obra, desde la concepción del presupuesto el cual debe incluir una partida específica denominada – seguridad y salud en la que se estimará el costo de las actividades y recursos que corresponden al desarrollo, implementación y administración.

El contenido mínimo del plan es:

1. Objetivo del plan
2. Descripción del sistema de gestión de seguridad y salud a implementar
3. Responsabilidades en la implementación y ejecución del plan
4. Elementos del plan
 - Gestión de no conformidades – programa de inspecciones
 - Objetivos y metas de mejora en seguridad y salud
 - Plan de respuestas ante emergencias
5. Aseguramiento de la implementación del plan.
6. Mecanismos de supervisión y control
7. Presupuesto para la implementación del plan
8. Conclusiones

CAPÍTULO IV: CONCLUSIONES Y RECOMENDACIONES

Deberá indicar la conclusión a que se arribó en cada aspecto principal del expediente técnico de la obra, como la disponibilidad de agua, la autorización para la ejecución de la obra, contiene los certificados de Ministerio de cultura (CIRA) y DGAAA (aprobación de impacto ambiental-certificación ambiental); presupuesto, plazo de ejecución, etc. Así mismo, deberá recomendar como es el tiempo de ejecución y otras acciones que cree sea respectivas para el desarrollo de la obra.

CAPÍTULO V: ESTUDIOS BÁSICOS

5.1. TOPOGRAFÍA

El estudio topográfico es muy importante y es la base fundamental para el diseño y planteamiento hidráulico de un proyecto de riego ya que define los niveles del terreno.

Para realizar el levantamiento topográfico se debe verificar los puntos de control considerados en el perfil o factibilidad viable y añadir los que se necesitarán durante la ejecución para la elaboración del expediente técnico.

Se instalarán 03 puntos geodésicos de orden, Certificados por la IGN; las cuales estarán sujetos a las normativas del Instituto Geográfico Nacional.

La monumentación de los puntos geodésicos tendrá como mínimo las siguientes dimensiones y en el medio del bloque de concreto se instalará la placa codificada con el nombre del proyecto o de la entidad.

Todo estudio topográfico deberá contar con un informe topográfico y los planos topográficos de la zona de estudio. El informe debe contar como mínimo con la siguiente información:

- Objetivos
- Metodología - memoria de cálculo (Incluir Equipamiento Utilizado)
- Levantamiento Topográfico: Trabajos de Campo y Trabajos de Gabinete
- Fotos de BM
- Coordenadas UTM de la Poligonal
- Plano Topográfico
- Conclusiones y recomendaciones
- Anexos: Descripción de Marca de Cota Fija (BM), dado por el IGN; BMs Auxiliares; Libreta de Nivelación (Copia), etc.

Los mismos que deben contener como mínimo los siguientes aspectos para las siguientes estructuras hidráulicas:

5.1.1. Consideraciones generales:

- Es recomendable utilizar sistema de coordenadas UTM Datum WGS84
- Las áreas y volúmenes de explotación de canteras, áreas de botaderos y otros, serán determinados mediante levantamientos topográficos.
- Todos los BMs se colocarán a cada 500 m a la poligonal levantada y serán monumentados debidamente.
- Para los inventarios de obras de arte, elementos de drenaje, referenciación y demás parámetros complementarios, se utilizará estaciones totales digitales de última generación con precisiones no mayores de 05 segundos. No se acepta instrumentos topográficos convencionales.
- Los planos serán elaborados a una escala conveniente y con el nivel de detalle que exija la importancia y el nivel de información que requiera presentarse.
- Se deberá presentar todas las libretas de topografía y archivos digitales en anexo correspondiente.
- Para el control topográfico, es necesario determinar poligonales de control de nivelación, que el especialista lo determinara cuando efectuó el reconocimiento de la ruta.
- Se efectuarán levantamientos topográficos complementarios en sectores o zonas que requieran mayor detalle como: sectores críticos, ubicación de obras de arte, estructuras de entrega de aguas pluviales y otros.
- Los planos deberán indicar los accesos al proyecto, así como caminos, y otras posibles referencias. Deberán igualmente indicarse con claridad la vegetación existente
- Los planos de las obras de arte y drenaje deberán presentarse por cada obra de arte o drenaje y a escala 1:20 u otra adecuada, en planta y secciones principales.
- El plano de ubicación (Plano clave), deberá ser dibujado en escala 1:5000 u otra escala adecuada, con progresivas y ubicación de obras de arte (existentes y proyectadas), centros poblados que atraviesa, zonas críticas, canteras de materiales y fuentes de agua u otra información que se estime necesario.

- Se presentarán los Planos de Planta y Perfil Longitudinal, donde se observará el kilometraje, tipo de sección, clasificación del material, pendiente, cota terreno, cota rasante, altura de corte, altura de relleno y alineamiento, a su vez deberá incluir las características hidráulicas y geométricas del canal.
- Se deberá hacer un levantamiento detallado del fondo del curso del agua. Será necesario indicar en planos la dirección del curso de agua, el eje del cauce, la línea de encauzamiento, secciones transversales del río tomando como extremos ambas orillas y los límites aproximados de la zona inundable en las condiciones de aguas máximas y mínimas, así como los observados en eventos de carácter excepcional.
- Levantamiento de las Áreas de Riego a nivel de parcelas, sistema de coordenadas UTM Datum WGS84.

a. Objetivos:

- Realizar los trabajos de campo que permitan elaborar los planos topográficos del área del estudio.
- Proporcionar información de curvas de nivel el cual es base para el diseño y planteamiento hidráulico, de las estructuras hidráulicas como: captación, canal o línea de conducción, canal o línea de distribución, obras de paso como: sifón, acueductos, presa, lagunas, canoa, alcantarillas, túneles, tomas laterales etc.
- Además, para estudios de hidrología, agrología, medio ambiente, riesgos, geología y geotecnia, así como las áreas bajo riego.
- Posibilitar la definición precisa de la ubicación, las dimensiones de los elementos estructurales, posesión de terrenos y otros que la supervisión vea necesarios
- Establecer puntos de referencia para el replanteo durante la elaboración de los estudios definitivos y a nivel constructivo.

b. Sistema de Unidades

- En todos los trabajos topográficos se aplicará el sistema métrico decimal.
- Las unidades angulares se expresarán en grados, minutos y segundos sexagesimales.
- Las medidas de longitud se expresarán en kilómetros (km), metros (m), según corresponda.
- Las unidades de superficie se expresarán en hectárea (ha), metros cuadrados (m²), según corresponda.

c. Referencia Topográfica

- El sistema de Referencia a utilizar será el Universal Transversal Mercator (U.T.M.), el elipsoide utilizar será el World Geodetic System (WGS-84).
- El método utilizado para orientar el sistema de referencia y para ligarlo al sistema UTM del IGN, se describirá en la memoria descriptiva del Anexo Estudio Topográfico.
- Las cotas de partida y cierre de la poligonal de apoyo y trazo deberá estar referidas a los Bench Mark (B.M.), registrado por el Instituto Geográfico Nacional (I.G.N.), con una equidistancia aproximada de 5 Km, ubicados a lo largo de la zona de estudio. Los puntos seleccionados estarán en lugares cercanos y accesibles que no sean afectados por las obras o por otros elementos. Los puntos serán monumentados en concreto con una placa metálica en el que se definirá el punto de intersección de dos líneas.
- Estos puntos servirán de base de todo trabajo topográfico a ellos estarán referidos los puntos de control y los de replanteo del eje de la presa y canal.

5.1.2. Para presas de lagunas existentes

Se deberá desarrollar el estudio topográfico de la laguna y alrededores debiendo considerar como mínimo lo siguiente:

- Realizar los trabajos de campo que permitan elaborar los planos topográficos.

- El levantamiento se presentará a escalas entre 1/500 y 1/1000 o escala técnica adecuada. Será necesario indicar en los límites aproximados de la zona inundable en las condiciones de aguas máximas y mínimas, así como los observados en eventos de carácter excepcional.
- Ubicación e indicación de cotas de puntos referenciales, puntos de inflexión y puntos de inicio y términos de tramos curvos, ubicación y colocación de Bench Marks.
- Realizar el levantamiento topográfico de los alrededores de la laguna, eje de presa y 100 m aguas abajo y arriba del eje, así mismo en lugar de aliviadero y alrededores de la laguna realizar el levantamiento topográfico una distancia mayor a 100 m del límite de borde de la laguna de ser el caso en las lagunas a represar propuestas, colocando puntos BM y estacas.

5.1.3. Vías de acceso a la presa (incluye mantenimiento de accesos)

Levantamiento topográfico a detalle de todos los accesos hacia la presa.

5.1.4. Obras de captación y/o derivación

Los estudios topográficos deberán comprender como mínimo lo siguiente:

- Levantamiento topográfico general de la zona de captación y/o derivación, documentados en planos a escala 1:500 y 1:2000 con curvas a nivel a intervalos de 1 m y comprendido por lo menos 100 m aguas arriba y aguas abajo del eje de la captación y alrededor una distancia de 100 metro del área de captación.
- Levantamiento topográfico en la zona de ubicación del eje de la captación y/o derivación, obras conexas y accesos, con planos comprendidos a escalas entre 1/100 y 1/500 considerando curvas a nivel no mayores a 1 m y con secciones transversales tanto en dirección longitudinal como en dirección transversal del eje de la captación y/o derivación seleccionada.
- El levantamiento y secciones transversales de cauces y/o ríos donde se ubiquen las obras de captación y/o derivación, se presentará a escalas entre 1/500 y 1/1000 o escala adecuada. Será necesario indicar en los planos la dirección del curso de agua y los límites aproximados de la zona inundable en las condiciones de aguas máximas y mínimas, así como los observados en eventos de carácter excepcional.
- Ubicación e indicación de cotas de puntos referenciales, puntos de inflexión y puntos de inicio y términos de tramos curvos, ubicación y colocación de Bench Marks.

5.1.5. Obras de conducción y distribución

Los estudios topográficos deberán comprender:

- Para proyectos nuevos se debe realizar el levantamiento topográfico para los canales considerando el eje referencial del trazo de la línea conducción o distribución, considerando un levantamiento topográfico en un ancho de 50 m a cada lado, del eje principal del canal, o según indicaciones por el jefe de estudio del proyecto, asimismo se deberá estacar a cada 20 m, en tramos rectos y cada 10 m en tramos curvos, debiendo estar controlada con una red de Bench Marks distanciadas a cada 500 m.
- Para proyectos de mejoramiento de canales el levantamiento topográfico de la franja del eje trazo proyectado comprenderá 25 m a cada lado del eje. Los PIs (puntos de inflexión) serán materializados con estacas especiales empotradas en concreto. Las secciones transversales serán levantadas en cada estaca, abarcando una longitud de 25 m a cada lado del eje. Las estacas serán niveladas convenientemente y se verificarán con una nivelación cerrada para una precisión máxima de 0.025m en un Kilómetro.
- En base a la información de campo se deben preparar los planos de planta y perfil a escala 1/1000 y secciones transversales a escala 1:200.
- Los trabajos topográficos incluirán, además, el levantamiento de los perfiles para las investigaciones geológicas y geotécnicas, así como poligonales para la localización de

todas las investigaciones o estudios de suelos; los cuales estarán enlazados a la red nacional. Se incluirán levantamiento de plano de canteras, préstamo y depósito de materiales excedentes a escala de 1:2 000.

5.1.6. Para obras de arte de paso o de protección

- Deberán realizar el levantamiento topográfico del área donde se encontrará la estructura de paso o de protección, por ejemplo. Acueducto debe realizar un levantamiento topográfico de la quebrada en la sección a cruzar, de igual forma para sifones, para canoas.
- Los planos de obras de arte de paso se presentarán a una escala 1:100, 1:200 o 1:500, según sea el caso. Con curvas de nivel a intervalos de 0.50 m.

5.1.7. Para estudios de geología y geotecnia

Los trabajos topográficos para los estudios geológicos - geotécnico deberán incluir:

- Levantamiento de los perfiles, poligonales para la localización de todas las investigaciones geológicas o estudios de suelos; los cuales estarán enlazados a la red nacional.
- Levantamientos topográficos de canteras de préstamos y depósitos de materiales excedentes, presentando plano a escala 1:2000.
- Ubicación e indicación de cotas de puntos referenciales, puntos de inflexión y puntos de inicio y términos de tramos curvos, ubicación y colocación de Bench Marks.
- Todos los planos señalados anteriormente deberán estar georreferenciados (Datum WGS-84) y aprobados por la supervisión.

5.1.8. Obras de túneles

- Levantamiento topográfico general de la zona de túneles, la cual comprenderá toda la longitud involucrada, y en un ancho de 200m (100 m a cada lado del eje). Los planos serán presentados a escala 1:500.
- Levantamiento del perfil longitudinal (1Km) y secciones transversales a cada 20 m (50 m a cada lado del eje).
- Será necesario indicar en los planos los detalles de las cotas de conducción y ventilación a través de las obras subterráneas, así como los observados en eventos de carácter excepcional.
- Ubicación e indicación de cotas de puntos referenciales, puntos de inflexión y puntos de inicio y términos de tramos curvos, ubicación y colocación de Bench Marks.
- Se detalla además en el anexo 5 para contenidos mínimos de planos topográficos.

5.1.9. En áreas proyectadas de riego

Delimitación de las áreas de riego, se procederá al levantamiento a nivel parcelario de las áreas de riego. Los planos se presentarán a escala de 1/5 000; o a lo indicado por la supervisión.

5.1.10. En áreas con riego tecnificado

Se procederá al levantamiento perimétrico y altimétrico de las áreas de riego tecnificado.

- Levantamiento perimétrico y altimétrico de las Áreas de Riego Tecnificado con sistema de coordenadas UTM Datum WGS84.
- Las curvas de nivel deben ser cada 0.5 m.
- Los planos serán elaborados a una escala 1: 25,000 según sea conveniente y con el nivel de detalle que exija la importancia y el nivel de información que requiera presentarse.
- Se efectuarán levantamientos topográficos complementarios en sectores o zonas que requieran mayor detalle como: sectores críticos, ubicación de obras de arte, estructuras de entrega de aguas pluviales y otros

- Los planos deberán indicar los accesos al proyecto, así como caminos, y otras posibles referencias. Deberán igualmente indicarse con claridad la vegetación existente
- Los planos de las obras de arte y drenaje deberán presentarse por cada obra de arte o drenaje y a escala 1:20 u otra adecuada, en planta y secciones principales.
- El plano de ubicación (Plano clave), deberá ser dibujado en escala 1:5000 u otra escala adecuada, con progresivas y ubicación de obras de arte (existentes y proyectadas), centros poblados que atraviesa, zonas críticas, canteras de materiales y fuentes de agua u otra información que se estime necesario.
- Levantamiento perimétrico de las Áreas de Riego con GPS, sistema de coordenadas UTM Datum WGS84.

5.1.11. Presentación de Estudio

El informe de los trabajos topográficos debe ser presentado en formato Word, y contener una memoria descriptiva detallada de los trabajos realizados, panel fotográfico y planos, base de datos de los puntos, archivos en CD de AUTOCAD. Los cálculos desarrollados se presentarán en formato Excel.

Todos los detalles se presentarán dentro del volumen específico: Estudio Topográfico.

5.2. ESTUDIO HIDROLÓGICO

La finalidad del estudio hidrológico a nivel de expediente técnico es reafirmar la oferta hídrica en la cuenca receptora de la estructura de captación y/o de almacenamiento, así como determinar los caudales máximos para las estructuras hidráulicas de captación, embalse, estructuras de paso como acueductos sifones y de protección como canoas.

El estudio Hidrológico tiene como objetivo establecer los caudales máximos para el diseño de las estructuras hidráulicas del proyecto, los caudales generados en cada microcuenca que cruza el canal o estructuras de paso se requieren calcular para un diseño óptimo.

Presentar la acreditación de la disponibilidad Hídrica del proyecto de parte de la ANA, de acuerdo a su normativa vigente Resolución Jefatural N° 007-2015-ANA donde se resuelve la Aprobación de Reglamento de Procedimientos Administrativos para el Otorgamiento de Derechos de Uso de Agua y de Autorización de Ejecución de Obras en Fuentes Naturales de Agua y la Publicación de Anexos.

Deberá determinarse el caudal ecológico de acuerdo a la Resolución Jefatural N° 267-2019-ANA en la que aprueban los “Lineamientos generales para determinar caudales ecológicos” u otra normativa actualizada para la fecha, el cual será considerado en el balance hídrico.

Los estudios Hidrológicos deberán contener como mínimo lo siguiente:

5.2.1. Estudio hidrológico para represas

1. INTRODUCCIÓN

2. GENERALIDADES

2.1. Antecedentes

2.2. Objetivos

2.3. Justificación

2.4. Conceptos y términos generales

3. INFORMACIÓN BÁSICA

3.1. Información Cartográfica

3.2. Información Meteorológica

3.3. Información de Campo (aforos del curso de agua)

3.4. Estudios Anteriores

4. DESCRIPCIÓN DE LA CUENCA

4.1. Ubicación política y geográfica

- 4.2. Ubicación hidrográfica
- 4.3. Ubicación administrativa
- 4.4. Vías de acceso
- Adjuntar los mapas a escala adecuada
5. CARACTERÍSTICAS ECOLÓGICAS
6. GEOLOGÍA
7. EDAFOLOGÍA
8. COBERTURA VEGETAL
9. HIDROGRAFÍA
10. GEOMORFOLOGÍA DE LA CUENCA.
11. ANÁLISIS Y TRATAMIENTO DE INFORMACIÓN METEOROLÓGICA E HIDROMÉTRICA
 - 11.1. Análisis de las variables meteorológicas
Realizar un análisis de las variables meteorológicas: temperatura, humedad relativa, radiación solar, evaporación, viento, precipitación y evapotranspiración potencial.
 - 11.2. Tratamiento de la información pluviométrica e hidrométrica
Realizar los análisis siguientes:
 - Análisis de la consistencia de la información pluviométrica e hidrométrica, que consiste en evaluar la consistencia de la información pluviométrica de PISCO
 - Obtención del raster de Precipitación máxima en 24 horas obtenido del sistema PISCO para las subcuencas.
 - Obtención de las curvas de Intensidad Duración Frecuencia de la cuenca y las lluvias de diseño por el método de los bloques alternados
 - Obtención de la oferta de lluvia de la cuenca en función a la precipitación media mensual obtenido de PISCO para la cuenca.
12. PRINCIPALES VARIABLES METEOROLÓGICAS
 - 12.1. Precipitación
 - 12.2. Temperatura
 - 12.3. Velocidad de vientos
 - 12.4. Humedad Relativa
 - 12.5. Evaporación
13. DISPONIBILIDAD HÍDRICA
 - 13.1. Precipitación Promedio mensual obtenido de PISCO sobre cada Microcuenca o Cuenca
 - 13.2. Determinación de los Componentes del Balance Hidrológico
 - 13.2.1. Coeficiente de Escorrentía
 - 13.2.2. Precipitación Efectiva
 - 13.2.3. Gasto y abastecimiento de la retención de las Cuencas
 - 13.2.4. Cálculo de la escorrentía mensual para el año Promedio
 - 13.2.5. Determinación de los parámetros del modelo de balance hidrológico
 - 13.3. Calibración del modelo de balance hidrológico
 - 13.4. Generación de Descargas Medias Mensuales
 - 13.5. Análisis de valores medios
14. ESTIMACIÓN DEL CAUDAL ECOLÓGICO
Se estimará el caudal ecológico de acuerdo a la Resolución Jefatural N° 267-2019-ANA de la fecha 5 de diciembre 2019, que aprueba la "Lineamientos generales para determinar Caudales Ecológicos", en tal sentido, en primera instancia tendría que aplicarse el concepto de caudal ecológico de referencia recomendada por la ANA.
15. DISPONIBILIDAD NETA
16. DEMANDA HÍDRICA
17. BALANCE HÍDRICO PARA EL PROYECTO Y DE LA CUENCA HIDROLÓGICA.
18. SIMULACIÓN DE LA OPERACIÓN DEL EMBALSE
Realizar la simulación del embalse y establecer la cantidad de meses que el embalse alcance a cubrir totalmente las demandas hídricas, así mismo determinar el afianzamiento

hídrico que alcanza en el tiempo. De preferencia considerar varios escenarios hidrológicos de operación, a través de la hidrología estocástica.

19.VOLUMEN DE EMBALSE

20.ANÁLISIS DE MÁXIMAS AVENIDAS

El análisis de máximas avenidas deberá iniciarse con los datos de precipitación de 24 horas de diferentes estaciones tratadas con ajustes de modelos estadísticos y con datos de cuenca y definir las máximas y mínimas avenidas para un periodo de retorno.

El periodo de retorno se debe estimar para una probabilidad de ocurrencia del pico de la creciente estudiada, durante la vida útil de la obra y un riesgo de falla admisible.

21.SIMULACIÓN DE TRÁNSITO DE AVENIDAS

Se hará la simulación de tránsito de avenidas con el fin de determinar el hidrograma de salida de la presa. A partir de la simulación se debe evaluar la evolución de las elevaciones del agua en el embalse, la elevación máxima y la capacidad necesaria de la obra de excedencias y estimar la operación efectiva de las estructuras hidráulicas proyectadas.

22.CÁLCULO DEL TRANSPORTE DE SEDIMENTOS

Con la relación a la determinación de los sedimentos sólidos transportados (en suspensión y de fondo), se efectuarán los análisis y simulaciones a través de modelos ampliamente aceptados. Es recomendable en la medida de las limitaciones presupuestales hacer muestreos y ensayos de laboratorio. El transporte de sedimentos se engloba dentro de la HIDRÁULICA FLUVIAL, y esto requiere conocimientos en hidrología, hidráulica, geomorfología y transporte de sedimentos y el objetivo es cuantificar la tasa de transporte de sedimentos a nivel diario, mensual y anual para la zona de emplazamiento de la presa.

23.ANÁLISIS DE LA CALIDAD DEL AGUA

Análisis de la calidad de agua, físico-químico y metales pesados. Procesados en laboratorios certificados, muestras extraídas en la zona de emplazamiento de la presa.

24.CONCLUSIONES Y RECOMENDACIONES.

ANEXOS.

- Cuadros, figuras, gráficos, diagramas
- Información hidrometeorológica e hidrométrica histórica, completada y sintética
- Mapas de la unidad hidrográfica de estudio
- Mapa base de la cuenca y la unidad hidrográfica del proyecto
- Mapa geológico, ecológico, hidrográfico y clasificación ordinal de ríos
- Mapa de estaciones hidrométricas y pluviométricas
- Mapa de Isoyetas, Isotermas promedio mensual y anual
- Propuesta del esquema hidráulico de la cuenca
- Panel fotográfico
- Documento de disponibilidad del recurso hídrico por la ANA.

Resultados de los Estudios de la Hidrología

- Estudio hidrológico
- Estudio de hidráulica fluvial

Sin ser limitativo, el informe del estudio hidrológico debe ser presentado en archivo Word, archivos en Excel, planos, gráficos y usos de programas y software como HEC-4, HEC.HMS, HIDROESTA, HYFRAM, IBER y entre otros, generación de descargas, simulación de operación del sistema de riego a nivel de captaciones. Memoria descriptiva detallada de los trabajos realizados y la información técnica correspondiente (objetivos,

información utilizada, método aplicado, resultados, conclusiones y recomendaciones). Los cálculos desarrollados se presentarán en formato Excel y los planos de ser el caso en formato mínima de AutoCAD versión 2018.

Consideraciones Generales de calidad de agua para los proyectos de riego tecnificado:

Se consignarán uno (01) análisis de agua de cada fuente(s) de agua.

Los análisis estarán referidos a la de caracterización físico -químico del agua tales como: PH, CE, sólidos en suspensión, sólidos disueltos, turbidez y minerales.

Todo detalle del estudio de presentación en un volumen específico anexo denominado ESTUDIO HIDROLÓGICO.

5.3. GEOLOGÍA Y GEOTECNIA

5.3.1. Objetivo

Complementar la información del perfil precisando en las muestras y pruebas geológicas y geotécnicas del área de emplazamiento de la presa, obras de captación y/o derivación, obras de conducción, referentes básicamente al tipo de cobertura geológica y suelos, clasificación de los materiales de excavación, estabilidad de taludes, capacidad de carga admisible para carga vertical, asentamiento, capacidad portante, parámetros de diseño sísmico resistente, permeabilidad de la cimentación, pérdida de agua a través de la cimentación, de manera que nos permita definir las características técnicas de las estructuras en la cimentación, impermeabilización y otros parámetros que nos permita conocer el tipo de suelo y sus características para el diseño óptimo para la construcción de las estructuras hidráulicas.

5.3.2. Geología

El Estudio de Geología tiene por objetivo determinar las características geológicas de los horizontes que presenta el terreno en el área donde se ubicarán la Presa y las obras de captación y/o derivación, conducción y distribución, teniendo definidas las características de los suelos y la geografía de la zona. Se deberá tener en cuenta y ejecutar las siguientes actividades:

- Conocer el contexto geológico regional de toda el área del proyecto, en donde se efectuarán los estudios geológicos tomando como base la información geológica elaborada a nivel de pre inversión y complementar con la información realizada en el reconocimiento de campo, definiendo las formaciones geológicas aflorantes y su tipo, con fines de realizar los trabajos específicos de geología local y geotecnia.
- Efectuar la evaluación Geológica - Geomorfológica local del Proyecto, basándose en la secuencia estratigráfica, contactos geológicos, potencia, orientación y buzamiento de las capas sedimentarias; determinación e identificación de los tipos de suelos, grado de meteorización y alteración de rocas, determinación de la cobertura de suelos en cuanto a tipo y potencia y de geología estructural. En la zona de la presa, obras de captación y/o derivación y a lo largo de las obras de conducción.
- Efectuar Mapeos de geología local, específicamente en la zona del emplazamiento de las diferentes obras del proyecto, con la finalidad de conocer los riesgos geológicos y geotécnicos; con la información obtenida se elaborará el Plano Geológico a escala 1/500. En la zona de la presa, obras de captación y/o derivación y a lo largo de las obras de conducción.
- Ejecución de calicatas para determinar la consistencia del terreno, en base a los resultados obtenidos se determinarán los taludes estables. deben estar sustentadas con pruebas de laboratorio. En la zona de la presa, obras de captación y/o derivación y a lo largo de las obras de conducción (cada 500 m. como mínimo).

- Efectuar la actualización mediante exploración y ubicación de áreas de préstamos como agregados para concreto, rellenos y zonas de canteras de rocas, suelos etc. en función a las necesidades de las obras del proyecto, condiciones de accesibilidad y facilidades de explotación.

5.3.3. Geotecnia

- El Estudio Geotécnico, tiene como finalidad determinar las características del suelo de cimentación con el propósito de analizar su comportamiento, estas labores tendrán como base los resultados de laboratorio, registros geológicos – geotécnicos, ensayos de mecánica de suelos, rocas y agregados, etc., considerando los requisitos establecidos en el Reglamento Nacional de Edificaciones.
- Los Ensayos de Materiales se realizarán en Laboratorios reconocidos y autorizados por INACAL o Laboratorios del sector público como Universidades y/o Institutos o laboratorios de reconocido prestigio de la localidad, siendo responsable de la exactitud y confiabilidad de los resultados.
- Se realizarán prospecciones de campo mediante calicatas de 2.50 m. de profundidad mínima, hasta 0.50 m. por debajo del nivel freático, estas calicatas se excavarán en la zona del eje de la presa (en zona de lecho de río de hasta 5 m de profundidad), en la zona de embalse, paralelo al eje de la presa aguas abajo y aguas arriba a una distancia aproximada de 150 m de dicho eje; así mismo en las posibles canteras.
- La excavación de calicatas se efectuará previa aprobación y verificación de la Supervisión; donde se registrarán los niveles freáticos correspondientes, así como se determinarán las características del suelo para la elaboración de los perfiles estratigráficos. A partir de los ensayos de laboratorio, se determinará la granulometría del suelo, clasificación del suelo, índices de plasticidad, etc
- Las calicatas deberán estar debidamente referidas al sistema de poligonal para su correcta ubicación. Por seguridad de los pobladores lugareños y transeúntes, las calicatas serán rellenadas después de la extracción de las muestras verificadas por la Supervisión.

Se realizarán las siguientes investigaciones de campo en la presa

Las investigaciones de campo son:

- a. Investigación Geofísica (Refracción sísmica y prospección eléctrica), se efectuarán 4 líneas sísmicas mínimo, 4 puntos eléctricos mínimo. En el eje de presa y vaso seleccionado, un total de 8.
- b. Perfil Geoeléctrico y de Refracción Sísmica.
- c. Estas exploraciones geofísicas se ejecutarán para determinar las condiciones del subsuelo y macizo rocoso, contacto de las formaciones presentes, las condiciones estructurales de las rocas (fallas, fisuras, etc.), la identificación de las zonas permeables y en especial la correlación entre ambos métodos para una mejor aproximación de los resultados.
- d. Ejecución de perforaciones diamantinas con profundidad mínima $H = \text{Altura de la presa}$, en un número de 05 perforaciones (01 en el eje de la presa – 01 aguas arriba, 01 aguas abajo y 02 en la zona de estribos (zona izquierda y derecha), todo ello según la envergadura de la presa.
- e. Ensayos de permeabilidad aplicado a la presa en mínimo 03 puntos (Lefranc y Lugeon).
- f. Hacer los diseños de la estructura de impermeabilización del vaso, presentando diferentes alternativas para garantizar la estanqueidad de la misma.

Tener en consideración que los tratamientos geotécnicos, deberán preservar el medio ambiente. Cuidando de no dañar los bofedales, lagunas y especialmente no degradar el paisaje.

Las investigaciones del subsuelo, son las que se realizan a profundidad recorriendo a sondeos mecánicos o calicatas excavadas a mano. Los sondeos pueden ser realizados tanto en material suelto como en rocas y, en cualquiera de los dos permiten:

Los Ensayos Estándar de Suelos que se han de realizar para las muestras alteradas:

PRESA Y CANAL

ENSAYO ESTÁNDAR

NORMA USADA

- | | |
|--|-------------|
| ▪ Descripción visual – manual | ASTM D 2488 |
| ▪ Análisis granulométrico por tamizado | ASTM D 422 |
| ▪ Clasificación unificada de Suelos | ASTM D 2487 |
| ▪ Límite líquido y límite plástico | ASTM D 4318 |
| ▪ Contenido de humedad | ASTM D 2216 |
| ▪ Peso volumétrico | ASTM D 2937 |

PRESA

Los Ensayos Estándar de Rocas que se han de realizar para las muestras de roca matriz intactas son los que se presentan a continuación:

ENSAYO ESTÁNDAR

NORMA USADA

- | | |
|---|-------------|
| ▪ Descripción petrográfica de la Roca | ASTM |
| ▪ Densidad, Peso específico, Porosidad, Absorción | ASTM |
| ▪ Resistencia a la compresión simple uní-axial no confinada | ASTM D 2938 |

ENSAYOS ESPECIALES

Los Ensayos especiales de Suelos que se han de realizar para las muestras alteradas son los ensayos físicos y químicos:

ENSAYOS ESPECIALES FÍSICOS

NORMA USADA

- | | |
|--|--------------|
| ▪ Corte Directo en suelo saturado (03 ensayos como mínimo) | ASTM D 3080 |
| ▪ Triaxial CU en suelo saturado (01 ensayos como mínimo) | ASTM D 2850 |
| ▪ Corte Directo en roca | ASTM D 56095 |

(01 ensayo como mínimo de presentarse el caso)

Los objetivos principales del estudio, son:

- Obtener los criterios geotécnicos que permitan realizar los ajustes que sean necesarios al diseño definitivo del sistema de riego y en la presa.
- Determinar los parámetros geotécnicos, necesarios para reajustes y diseños definitivos;
- Ubicar y calificar materiales de construcción y recomendar su uso;
- Definir las condiciones de seguridad de las obras desde el punto de vista geotécnico;
- Definir las características y calidad de los macizos rocosos;
- Exploración geotécnica de los materiales necesarios para la construcción de las obras;
- Refrendar los resultados de los ensayos de laboratorio de mecánica de suelos, determinando sus características físicas y mecánicas de los materiales del subsuelo de cimentación y de los préstamos;
- Tener en consideración que los tratamientos geotécnicos, deberán preservar el medio ambiente, cuidando de no dañar los bofedales, lagunas y especialmente no degradar el paisaje.

Se deberá identificar las canteras más cercanas al Área del Proyecto, delimitando su área de explotación mediante prospecciones, de las cuales se tomarán muestras

representativas. Se analizará la calidad de los materiales mediante ensayos de laboratorio (clasificación de suelos, tamaño partícula máxima de los agregados, índices de plasticidad y durabilidad de acuerdo al uso), a partir de los cuales se clasificarán las canteras y su capacidad (potencia), esta última deberá garantizar de forma económica los volúmenes totales a ser usados en la ejecución de obra; así como indicar además las condiciones y posibles derechos de explotación.

Insertar implementos especiales para la observación directa del subsuelo, cámaras fotográficas, dilatómetros, etc. Que permitan la identificación de suelos o midan la orientación de las discontinuidades de la roca.

Las canteras seleccionadas serán para la conformación de los cuerpos de presa. Se seleccionarán únicamente aquellas que demuestren que la calidad y cantidad de material existente son adecuadas y suficientes para la construcción de la obra.

Se analizará y clasificará las canteras evaluando su calidad, volumen de material utilizable y desechable, recomendará el periodo y oportunidad de utilización, calculará el rendimiento, señalará el procedimiento de explotación y su disponibilidad para proporcionar los materiales a ser empleados en obra (rellenos, afirmado, etc.), accesibilidad y estado de las vías de acceso y por su situación legal.

Se elaborará en base a la información tomada en campo y a los resultados de los ensayos de laboratorio las características físico-mecánicas de los suelos, determinará sectores críticos, indicando las recomendaciones sobre el tratamiento que deben recibir durante la construcción de la obra.

La memoria descriptiva del estudio de suelos y canteras, deberá considerar la descripción de los suelos encontrados, ubicación de materiales inadecuados, presencia del nivel freático en los ejes, análisis de la totalidad de los resultados de los ensayos de laboratorio, con sus recomendaciones, tratamiento, soluciones y demás observaciones al respecto que se considere.

5.3.4. Geofísica

- Refracción sísmica transversal al eje de la presa en varias secciones y en longitud de 1000 m en total según lo requiere las condiciones del terreno “in situ”.
- Ejecutar perfiles geosísmicos (refracción sísmica) en el área de la presa y sus proximidades aguas arriba y abajo (zona de estructuras conexas, túnel de desvío, aliviadero de excedencias y ataguías).
- Ejecutar investigaciones geofísicas, para diferenciar los depósitos no consolidados y donde estos se presentan, determinando sus espesores. Igualmente, diferenciar la calidad de los macizos rocosos, demarcando las zonas de fractura intensa.
- Refracciones sísmicas paralelo al eje de la presa aguas arriba y abajo del eje central y en longitud de 1000 m en total según lo requiere las condiciones de terreno “in situ, distanciadas un aproximado entre 120 a 200 m.
- La profundidad de auscultación será no menor de 40 m.
- En la zona de la presa, evaluar las condiciones geo eléctricas de cada uno de los horizontes del subsuelo: determinar espesor y características geoelectricas de cada uno de los horizontes que conforman el subsuelo y diferenciar capas u horizontes del subsuelo según su granulometría, y estimar su permeabilidad y posibles flujos de agua.
- Los Sondeos Eléctricos Verticales – SEVs, sin ser limitativo, se distribuirá entre el eje de la presa y el vaso.
- Estos sondeos, le permitirán el especialista formular las secciones longitudinales y transversales necesarias para la correcta interpretación geológica – geotécnica.

- Se obtendrán estimaciones de las propiedades de las rocas, determinar el número de perforaciones diamantinas, así como también el lugar de perforación con mayor exactitud.
- Se emplearán métodos sísmicos para determinar la estructura rocosa, estratificación del subsuelo y la presencia de fallas o cavernas al interior del macizo rocoso.
- Se emplearán métodos de resistividad eléctrica para determinar la presencia de agua entre otros.
- A continuación, se mencionan los principales métodos geofísicos que pueden emplearse en el estudio:
 - ✓ Método de la resistividad eléctrica.
 - ✓ Método de refracción sísmica.
 - ✓ Ensayos MAM

Digrafías en el interior de sondeos u otros ensayos que sean definidos por el especialista involucrado en la ejecución del estudio, cabe mencionar que dentro de estos métodos los más utilizados son el método por refracción sísmica, y los métodos resistividad eléctrica.

Ensayos de laboratorio

Los métodos usados en los ensayos de laboratorio deben estar claramente referidos a normas técnicas especializadas relacionadas con los ensayos respectivos. Pueden considerarse los ensayos que se listan a continuación.

Ensayos en suelos

- Características físicas
- Gravedad específica
- Análisis granulométrico y clasificación de suelo
- Límites de consistencia
- Columna estratigráfica
- Ensayo de corte directo

Ensayos en rocas

- Ensayos de Abrasión (Los Angeles)
- Ensayo de durabilidad
- Ensayo compresión uniaxial
- Ensayo de propiedades físicas
- Otros ensayos que considere adecuado para determinar la dureza adecuada de la roca de cimentación

Presentación de Estudio

Sin ser limitativo, el estudio geológico y geotécnico se presentará por separado los resultados del estudio, conclusiones y recomendaciones deberá ser en archivo Word, y contendrá una memoria descriptiva detallada de los trabajos realizados y la información técnica correspondiente (objetivos, información utilizada, método aplicado, resultados, conclusiones y recomendaciones). Los cálculos desarrollados se presentarán en formato Excel y los planos se presentarán en formato A-1 y en formato mínimo AUTOCAD.

Asimismo, no siendo limitativo, todos los detalles del estudio se presentarán en un Volumen Específico ANEXO: ESTUDIO GEOLÓGICO Y GEOTÉCNICO, incluyendo antecedentes, estudio de canteras, estudios de mecánica de suelos, estudio geológico: descripción geológica y geomorfológica general del área del Proyecto en relación con el recurso suelo, información utilizada, metodología empleada, caracterización de los suelos existentes desde el punto de vista geológico, geomorfológico y geotécnico, las conclusiones y recomendaciones; asimismo debe incluir la caracterización de las

calicatas y exploraciones efectuadas y los resultados de los análisis de laboratorio de mecánica de suelos de todas las pruebas realizadas para esta etapa, planos que permita visualizar la caracterización de los aspectos geológicos, geomorfológicos y geotécnicos de los suelos y archivos en CD.

5.4. DISEÑO DE LA PRESA

El dimensionamiento de la infraestructura de almacenamiento, entre otras estará en función de la disponibilidad del recurso hídrico (caudal de diseño), las áreas de cultivo a mejorar y/o ampliar bajo riego y los tipos de cultivo y, otros parámetros que a criterio sirva considerar y su sección geométrica de acuerdo a criterios de eficiencia entre otros.

Objetivo

- Elaboración del diseño hidráulico de la presa, la cual almacenará cierto volumen de agua.
- Determinar el tipo de presa, componentes de ella a fin de operar adecuadamente
- Determinar los volúmenes útil, muerto y total de la presa, descritos en niveles hidráulicos, como el NAME, NAMO, NAMINO, entre otros.

Sin embargo, sin ser limitativo deberá considerar el diseño óptimo para lograr su máxima eficiencia y buen funcionamiento.

Tipo de estudio, metodología de ejecución y principales actividades a realizar

Para realizar el diseño de la Presa se deberá recopilar información de la zona coordinando con el hidrólogo, agrónomo y geólogo.

Luego se efectuará una verificación de campo, en la cual podrá determinar las características del vaso y alrededores de la ubicación de la Presa, verificar probables puntos de filtración aguas abajo y alrededores de la presa, en coordinación con el geólogo y el topógrafo. Así mismo predefinir el tipo de presa y el planteamiento de ubicación de los componentes de la presa.

El diseño de Presas, seguridad de presa de acuerdo a las normativas internacionales de seguridad de presas vigente. Presentando diseños y planos que permitan la operatividad de la presa.

Diseño general de las Presas

Estos diseños serán realizados de acuerdo a la envergadura del proyecto y tipo de presa, ajustándose a la realidad del terreno y con el suficiente detalle, de manera que permita establecer las partidas genéricas y específicas de construcción, así como los metrados de cada estructura a fin de determinar el costo de la presa.

- Cálculo de la curva altitud – volumen – área ajustada
- Definir la altura de presa, mediante modelamiento con series hidrológicas sintéticas
- Definir las taludes, ancho y longitud de coronación
- Definir el bordo libre
- Cálculo del tirante de sobreelevación, altura por oleaje y resguardo y la altura total de seguridad.
- Definir el tipo de presa y obras conexas.
 - ✓ Aliviadero de Demasías
 - ✓ Estructura de Regulación
 - ✓ Instrumentación de la presa
 - ✓ Otras obras planteadas
- Establecer los principios y criterios de diseño
- Realizar el diseño del dique
- Definir las características del dique

- Diseño de cimentación de la presa
- Evaluación de la sedimentación del embalse
- Cálculo de volúmenes muerto, inactivo, útil, volumen y de súper almacenamiento.
- Definir tipo y protección de taludes frente a la acción de olas y viento
- Definir el dimensionamiento del cuerpo de embalse
- Análisis de estabilidad de taludes
- Simulación de infiltración
- Deberá realizar la simulación de la infiltración en régimen permanente. Para lo cual utilizará metodologías comprobadas y validadas a nivel mundial. Puede utilizar modelos con formulaciones matemáticas ya sea en el Método de Diferencial Finitas (MDF), Método de Elementos Finitos (MEF) o el Método de Volúmenes Finitos (MVF).
- Diseño del sistema de drenaje
- Se planteará un sistema de drenaje de manera que funcione para no causar efectos negativos en la presa. El sistema de drenaje tiene la finalidad de mantener la línea freática alejada de los parámetros aguas arriba y aguas debajo de la presa, así como reducir las presiones de poro con la transición del flujo de agua a lugares más seguros. En este sentido el sistema de drenaje es fundamental, por lo tanto, debe estar debidamente justificado su dimensionamiento, diseño y recomendaciones de acuerdo a su tipología.
- Diseño del sistema de impermeabilización.
- Se deberá diseñar el sistema de impermeabilización en base a las exploraciones geológicas y geotécnicas y los ensayos de campo y laboratorio realizados. Deberá recomendar materiales y espesores en la impermeabilización de la presa y proponer el sistema constructivo. Así mismo, se presentará el diseño de la impermeabilización del vaso y en las zonas donde se requiera.
- Realizar Moldeamiento hidráulico de operación.
- Tránsito y evacuación de sedimentos en el embalse
- Evaluación de la erosión y sedimentación alrededor de las estructuras hidráulicas.
- Simulación y evaluación de rotura de la presa
- Plan de instrumentación para la auscultación y control de la presa

Diseño estructural de la presa

El diseño estructural comprenderá el cálculo estructural de la presa y las obras hidráulicas, la que se presenta consecuentemente son los contenidos mínimos, la misma que no deberá considerarse limitativa, en caso se requieran otros ítems de interés, todo ello en función a la envergadura del proyecto y tipo de presa:

- Clasificación de las cargas primarias y secundarias sobre la presa
- Relación Esfuerzo Deformación.
- Cálculo de Desplazamientos.
- Cálculo de Esfuerzos
- Cálculo de los esfuerzos principales y máximos
- Localización centro del círculo más desfavorable
- Diagrama de fuerzas en equilibrio.
- Análisis de estabilidad para condiciones
- Reservorio lleno.
- Vaciado rápido.
- Llenado lento.
- Considerando el sismo
- Análisis estructural de la torre de control
- Análisis estructural del vertedero de demasías
- Análisis estructural del sistema de descarga

5.5. DISEÑO HIDRÁULICO DEL SISTEMA DE RIEGO

5.5.1. Diseño hidráulico del sistema de riego en general

Para la elaboración de los diseños hidráulicos de los componentes de un proyecto de riego se consideran en base a la geología, topografía, hidrología donde se determina el caudal de diseño y operación de los Sistemas de riego.

El dimensionamiento de la infraestructura de riego: captación, conducción, distribución, bocatomas, reservorios entre otras, estará en función de la disponibilidad del recurso hídrico (caudal de diseño), las áreas de cultivo a mejorar y/o ampliar bajo riego y los tipos de cultivo y, otros parámetros que a criterio del sirva considerar y su sección geométrica de acuerdo a criterios de eficiencia entre otros.

Los diseños deberán realizarse con metodología de las normas de diseño de obras Hidráulicas bajo normas nacionales e internacionales vigentes y los planos deben presentarse con detalle suficiente para proporcionar confiables metrados de cada una de las partidas del presupuesto de cada sistema de riego que comprenderá Presas, Bocatoma, canales y obras de arte de paso de agua, entre otros.

El diseño de la Infraestructura Hidráulica para los sistemas de riego deberá considerar como mínimo según el planteamiento y la zona lo siguiente:

- Bocatoma o captación con sus componentes. (ventana de captación, desripador, aliviadero, barraje móvil o fijo, posa disipadora, canal de limpia, etc.)
- Estructura de medición de caudal.
- Desarenador
- Canal: entubado, de concreto abierto, tubería a presión
- Estructuras de Paso: Acueductos, sifones
- Estructuras de protección: Canoas,
- Diseños de Rápidas y caídas verticales
- Reservorios
- Estructuras de medición y control.
- Estructuras de Limpieza: Cámaras de Inspección
- complementarias y el trazo horizontal y vertical de la infraestructura de conducción y obtendrá perfiles (rasante de la conducción) y secciones de la misma, tal que le permita obtener los estimados de metrados y costos de las actividades a realizar.
- Sistemas de riego tecnificado.

El Estudio hidráulico deberá contener:

- Planteamiento Hidráulico del proyecto.
- Cálculos hidráulicos de cada estructura considerada en el planteamiento hidráulico del proyecto.
- Planos deben mostrar la estructura en planta, perfil y secciones transversales o cortes, y detalles suficientes para su entendimiento.

5.5.2. Diseño hidráulico del sistema de riego tecnificado

El objetivo del presente estudio es la elaboración del diseño hidráulico de los Sistemas de riego de las áreas a convertir de riego tradicional o gravedad a un riego tecnificado presurizado o para proyectos nuevos. Sin embargo, sin ser limitativo deberá comprender toda estructura requerida por el proyecto para lograr su eficiencia y buen funcionamiento.

El diseño de sistema de riego tecnificado a presión considerara:

- Se presentarán cálculos de las tuberías seleccionadas en cuanto a diámetro, clase y norma, considerado las leyes que gobiernan las tuberías a presión.
- Se presentarán el sustento de la selección de cada uno de los accesorios indicando el diámetro, material y otras características.

- Se realizará el diseño hidráulico a nivel parcelario, planteando el sistema de distribución de los laterales (dirección) y longitud de lateral. Indicar las características de la manguera o cinta de riego tales como clase, diámetro, caudal, espaciamiento entre goteros o aspersores y operación nominal de operación de los emisores los requerimientos de presión para lograr uniformidad en el riego.
- Presentar el cálculo del requerimiento de presión del sistema teniendo en cuenta las pérdidas de carga por fricción.
- Se presentarán los Plano de Planta, donde se observará las progresivas del, cabezal de filtrado y fertirriego, hidrantes, válvulas de aire, cámaras rompe presión, dados de anclaje y obras de arte proyectadas.
- Se presentarán los Plano de Perfil Longitudinal de red de tuberías de los sectores críticos donde se observará la ubicación, hidrantes, válvulas de aire, cámaras rompe presión, dados de anclaje.

Deben considerarse los diseños: dimensionamiento del cabezal de filtrado, fertirriego, red de tubería (matriz, secundaria, portalateral), sectores de riego; cálculos de pérdidas de carga en sectores, laterales de riego, determinación de accesorios necesarios para la eficiente operación del sistema (válvulas de control y regulación).

Se debe tener en cuenta los aspectos de funcionalidad hidráulica (rango de velocidades es de 0.5 a 2.5 m/s) y presiones máximas de trabajo en tuberías de PVC según su clase (PN), economía en los recursos a emplear, tanto en materiales como en recursos humanos, así como el planteamiento de estructuras simples que facilitan las labores de construcción y operación del proyecto.

Se deben considerar las normas técnicas elaboradas por el Comité Técnico de Normalización de Riego.

El Informe de los cálculos hidráulicos según corresponda a la envergadura del proyecto y sistema planteado, red de tuberías, se presentarán en formato Excel, contendrá una memoria descriptiva detallada de los trabajos realizados, así como las especificaciones técnicas debe ser presentado en formato Word.

Planos que deben incluir las coordenadas correspondientes.

- Trazo de la tubería matriz, secundaria, portalaterales y laterales, sectorización de riego, hidrantes, válvulas de aire, cámaras rompe presión, reservorios, dados de anclaje.
- Cortes longitudinales del trazo de la tubería matriz y crítica.
- Plano del Hidrantes
- Plano de las válvulas de aire.
- Plano de desfuegos o purgas
- Planos de modelamiento hidráulico
- Los planos serán trabajados en formato CAD

Presentación de Estudio

El Informe de los diseños hidráulicos de cada sistema de riego debe ser presentado en formato Word, contendrá una memoria descriptiva detallada de los trabajos realizados y la información técnica correspondiente. Los cálculos desarrollados se presentarán en formato Excel y los planos respectivos, que deben incluir las coordenadas correspondientes, así como, la ubicación de los puntos de control horizontal y vertical utilizados, en formato CAD. Deberá adjuntar los cálculos de todas las estructuras hidráulicas y los cálculos hidráulicos correspondientes, considerando diseños de acuerdo al estudio topográfico, geológico e hidrológico

5.6. DISEÑO ESTRUCTURAL DE SISTEMAS DE RIEGO

Comprenderá el cálculo estructural de las obras hidráulicas en sistemas de riego, dichos cálculos estructurales deben guardar concordancia con el diseño hidráulico planteado por el especialista hidráulico.

El informe del diseño deberá considerar el análisis de estabilidad, diseño de esfuerzos, geometría de obras de arte y demás que el consultor considere conveniente sin ser limitativo.

- Captación: muros de encauzamiento, Barraje Fijo, estructura de control y derivación, Piso de colchón disipador.
- Desarenador: muros y piso
- Canal de concreto armado cubierto o semicubierto.
- Rápida o caídas: piso y muros del canal y poza de disipación.
- Obras de paso de conducción: Sifón, acueductos, alcantarilla,
- Obras de protección: canoas.
- Análisis estructural de reservorios
- Otras estructuras planteadas

5.7. ANÁLISIS Y DISEÑO SÍSMICO

- Planteamiento del modelo acoplado
- Determinación de aceleraciones máximas y espectros de respuesta
- Cálculo de los periodos, frecuencia y modos de vibración
- Análisis dinámico
- Interacción presa – embalse – fundación
- Determinación de los desplazamientos elásticos generados por sismo
- Estabilidad dinámica de la presa reforzada
- Factores de seguridad
- Criterios de aceptación

5.8. DISEÑO ELECTROMECAÁNICO PARA PRESAS Y BOCATOMAS

El diseño electromecánico tendrá como objetivo:

- Diseñar los equipos electromecánicos e instrucciones sobre su montaje, pruebas en fábrica, in situ y operación.
- Se diseñará y optimizará la conexión de los generadores a los transformadores.
- Para cada equipo, se preparará una lista y descripción de accesorios, herramientas para montaje y mantenimiento y de repuestos recomendados.
- Se presentará el diseño completo de los tableros y equipos de protección, de comando y de señalización, así como otros auxiliares, de acuerdo a la envergadura del proyecto, entre los que se pueda implementar:
 - ✓ Equipos de protección contra incendios
 - ✓ Equipo de enfriamiento
 - ✓ Sistema de drenaje
 - ✓ Sistema de ventilación
 - ✓ Sistema de iluminación
 - ✓ Equipos de izaje, puente-grúa y polipastos
 - ✓ Equipos y sistemas auxiliares de la casa de máquinas, como iluminación, comunicaciones, agua potable y alcantarillado, etc.
- Se efectuarán simulaciones detalladas de las condiciones de funcionamiento de los circuitos hidráulicos. Resultarán de este análisis, los parámetros que servirán para el diseño detallado de las unidades generadoras.
- En particular, serán estudiados los esquemas funcionales del equipo principal, con el fin de definir los criterios de diseño final, las características del equipo auxiliar y complementario y los elementos de costo.

- Optimizar las dimensiones con base en criterios económicos y definir con más precisión las condiciones de funcionamiento y su consecuencia sobre la concepción y el costo de construcción.

Presentación de estudio:

Sin ser limitativo, todos los detalles del estudio se presentarán en un Volumen Específico Anexo: DISEÑO ELECTROMECAÁNICO.

5.9. ANÁLISIS DE RIESGO Y DESASTRES

En cumplimiento de la Ley N°29664- Ley que crea el Sistema Nacional de Gestión de Riesgos de Desastres-SINAGERD, su Reglamento D.S. N°048-2011-PCM, la Resolución Jefatural N°317-2006-INDECI, de “Manual Básico para la Estimación del Riesgo” y las “Pautas Metodológicas para la Incorporación del Análisis del Riesgo de Desastres en los Proyectos de Inversión Pública” de la Dirección General de Programación Multianual del Sector Público del MEF, es obligatorio contar con el Estudio de Riesgos, para los proyectos de inversión pública que impliquen, construcciones u obras que determinen la seguridad mínima ante impactos negativos de fenómenos naturales y/o tecnológicos, no estando permitido que alguna autoridad sectorial, regional y local apruebe, autorice o permita, el inicio de ejecución de un proyecto a nivel de obra si este no cuenta con el Estudio de Estimación de Riesgo.

El objetivo es Identificar y evaluar el tipo y nivel de daños y pérdidas probables que podrían afectar una inversión, a partir de la identificación y evaluación de la vulnerabilidad de esta con respecto a los peligros a los que está expuesta.

El Análisis de Riesgo (AdR) permitirá diseñar y evaluar las alternativas de inversión o acción con la finalidad de mejorar la toma de decisiones, considerando las siguientes acciones:

- Analizar los peligros a los que podría enfrentar el proyecto.
- Determinar las vulnerabilidades que podría el proyecto durante su ejecución y operación.
- Definir las acciones que permitirían reducir las vulnerabilidades y el impacto de los peligros identificados, de tal forma que sean incluidas en las alternativas de solución planteadas.
- Cuantificar los beneficios y costos que implica la inclusión de las medidas y acciones identificadas para reducción del riesgo, en cada una de las alternativas, de tal manera que sea comparables para la reducción del riesgo.
- Evaluar las alternativas propuestas, considerando las medidas de reducción de riesgo en donde ello sea posible, utilizando el Análisis Costo beneficio o el Análisis Costo efectividad.
- Realizar un análisis de sensibilidad que incluya variaciones en la probabilidad de ocurrencia, intensidad y/o frecuencia de los impactos que ocasionarían las situaciones de riesgo en el proyecto.
- Caracterización exhaustiva de las fuentes de los terremotos que son aspectos fundamentales para el estudio y evaluación de la peligrosidad sísmica. A partir de la tectónica de placas explicará la distribución de la sismicidad a escala global, permitiendo describir entre zonas sísmicamente activas.
- Analizará las relaciones entre la tectónica y la sismicidad, precisando aspectos como: sismicidad histórica, evaluación de los parámetros sísmicos, distribución y ocurrencia de terremotos, regionalización sísmica y relaciones sismo tectónicas.
- Se determinará cual será el máximo terremoto que puede afectar a las estructuras a construirse durante su vida operativa, o cual será el máximo terremoto en una región en un periodo determinado.
- Analizar diferentes respuestas sísmicas dentro del entorno geográfico bajo las condiciones locales (naturaleza de los suelos, topografía, profundidad del nivel freático, etc.) propias de la zona de emplazamiento de la presa. Estos efectos, también llamados

“efectos locales” o “efecto sitio”, tienen gran importancia en la planificación y en el diseño sísmico de la presa.

- Analizar fenómenos como licuefacción de suelos, roturas en superficie por fallas tectónicas, deslizamientos y desprendimientos que dan lugar a grandes deformaciones y fallas en el terreno.
- Además, deberá cumplir con el siguiente contenido, de acuerdo a la envergadura del proyecto y sistema planteado:
 - ✓ Tectonismo regional y local.
 - ✓ Sismicidad, registro histórico, registro regional.
 - ✓ Isosistas de la región y si es preferible de la zona.
 - ✓ Técnica de estimación de la aceleración en la zona.
 - ✓ Aceleraciones máximas y mínimas.
 - ✓ Relación intensidad vs aceleración.
 - ✓ Periodo de retorno.
 - ✓ Riesgo sísmico.
 - ✓ Evaluación de coeficiente dinámico en el eje de presa. Teniendo como base programa geofísico.
 - ✓ Perfiles de estratos físico dinámicos
 - ✓ Modelo dinámico del subsuelo
- Para lo cual es necesario considerar los siguientes pasos.
 - ✓ Recopilar información sísmica existente, de estaciones sísmicas existentes lo más cercanas al área del proyecto.
 - ✓ Estudiar sismo-tectónica que explique los mecanismos generadores de sismos en la zona indicada.
 - ✓ Ubicar geográficamente los sismos considerados
 - ✓ Determinar las distancias a hipocentros y epicentros de los mismos.
 - ✓ Definir las áreas epicentrales más peligrosos para la zona del proyecto en su integridad.
 - ✓ Realizar el análisis determinístico y probabilístico para la elección del sismo de diseño y mismo máximo creíble con sus respectivas probabilidades de ocurrencia.
 - ✓ Leyes de atenuación formulado para la región.
 - ✓ Definir la aceleración máxima probable en la zona de cada una de las estructuras importantes con indicaciones sobre las frecuencias del sismo de diseño y su duración.
 - ✓ Realizar trazos de acelerogramas tipo, reales o derivadas, llevados a escala adecuada.
 - ✓ Determinar los períodos dominantes, rangos de duración etc.
 - ✓ Determinar la existencia de fallas en el vaso y probabilidad de su activación generada por los sismos.

Tomando en consideración la “Pautas metodológicas para la incorporación del análisis del riesgo de desastres en los proyectos de inversión pública, emitido por la DGPI-MEF y las disposiciones de la Guía general para identificación formulación y evaluación de proyectos de inversión pública, a nivel de perfil, aprobada mediante Resolución Directoral N° 004 -2019-EF/63.01, el estudio de Peligros, Vulnerabilidades y Riesgos en concordancia y cumplimiento de las disposiciones mencionadas en los anteriores, deberá contener como mínimo la siguiente información.

1. NOMBRE DEL PROYECTO

2. OBJETIVOS

3. SITUACIÓN GENERAL

- 3.1. Ubicación política y geográfica
- 3.2. Descripción física de la zona
- 3.3. Características generales del área o infraestructura

4. IDENTIFICACIÓN DE PELIGROS

- 4.1. Peligros naturales y tecnológicos
- 4.2. Antecedentes
- 4.3. Descripción de peligros
- 4.4. Elaboración de mapas de peligros

5. ANÁLISIS DE VULNERABILIDADES

- 5.1. Vulnerabilidad por exposición
- 5.2. Vulnerabilidad por fragilidad
- 5.3. Vulnerabilidad por resiliencia

6. CÁLCULO DE RIESGOS

- 6.1. Determinación de los niveles de riesgo

7. CONCLUSIONES

8. RECOMENDACIONES

9. BIBLIOGRAFÍA

10. ANEXOS

- 10.1. Planos de ubicación
- 10.2. Panel fotográfico
- 10.3. Mapa de peligros

5.10. ESTUDIO DE IMPACTO AMBIENTAL

Marco Legal

Mediante Ley N° 27446 se crea el Sistema Nacional de Evaluación Ambiental (SEIA), como un sistema único y coordinado de identificación, prevención, supervisión, control y corrección anticipada de los impactos ambientales negativos derivados de las acciones humanas expresadas por medio del proyecto de inversión.

Mediante Decreto Legislativo N° 1078 que modifica la Ley N° 27446, se dispone (Art. 2°) que quedan comprendidos en el ámbito de la Ley N° 27446 los proyectos de inversión pública, privada o de capital mixto, que impliquen actividades, construcciones, obras, y otras actividades comerciales y de servicios que puedan causar impactos ambientales negativos significativos. Asimismo, se dispone en su Art. 3°. - Obligatoriedad de la certificación ambiental, que no podrá iniciarse la ejecución de proyectos ni actividades de servicios y comercio referidos en el artículo 2° y ninguna autoridad nacional, sectorial, regional o local podrá aprobarlas, autorizarlas, permitir las, concederlas o habilitarlas si no cuentan previamente con la certificación ambiental contenida en la Resolución expedida por la respectiva autoridad competente.

Mediante Decreto Supremo N° 019-2009-MINAM se aprueba el Reglamento de la Ley del Sistema Nacional de Evaluación Ambiental, que establece entre otras disposiciones los procedimientos de Clasificación y Certificación, precisando lo siguiente:

- Artículo 11°. -Instrumentos de gestión ambiental o estudios ambientales de aplicación del SEIA son:
 - a) La Declaración de Impacto Ambiental – DIA (Categoría I).
 - b) El Estudio de Impacto Ambiental Semidetallado – EIA-sd (Categoría II)
 - c) El Estudio de Impacto Ambiental Detallado – EIA-d (Categoría III)
 - d) La Evaluación Ambiental Estratégica – EAE.
- Artículo 15°. -Obligatoriedad de la Certificación Ambiental:

Toda persona natural o jurídica, de derecho público o privado, nacional o extranjera, que pretenda desarrollar un proyecto de inversión susceptible de generar impactos ambientales negativos de carácter significativo, que estén relacionados con los criterios de protección ambiental establecidos en el Anexo V del presente Reglamento y los mandatos señalados en el Título II, debe gestionar una Certificación Ambiental ante la Autoridad Competente que

corresponda, de acuerdo con la normatividad vigente y lo dispuesto en el presente Reglamento.

La desaprobación, improcedencia, inadmisibilidad o cualquier otra causa que implique la no obtención o la pérdida de la Certificación Ambiental, implica la imposibilidad legal de iniciar las obras, ejecutar y continuar con el desarrollo del proyecto de inversión. El incumplimiento de esta obligación está sujeto a las sanciones, de Ley.

Considerar lo dispuesto en la Directiva para la Concordancia entre el SEIA y el SNIP aprobada con Resolución Ministerial 052-2012-MINAM y el Reglamento de Gestión Ambiental del Sector Agrario, aprobado con Decreto Supremo N°019-2012-AG y sus modificaciones.

Elaborar según los Contenidos Evaluación Preliminar EVAP- Anexo III Reglamento Ley SEIA.

El Estudio de Impacto Ambiental, será el resultado de la compilación, recolección, selección y análisis de una serie de datos y bases de información generada en el estudio de Perfil que debe ser complementada por datos obtenidos de las labores de campo y laboratorio, realizadas en el desarrollo del Estudio de perfil. En todos los casos la recopilación de información tomará en cuenta las siguientes fuentes:

El Estudio de Impacto Ambiental, a nivel de Perfil se desarrollará sobre la base de la normatividad del Ministerio del Ambiente, y deberá considerar dos grandes componentes para la selección de la alternativa viable desde el punto de vista ambiental, considerando las situaciones “sin proyecto” y “con proyecto”.

Precisar los principales impactos negativos, medidas de mitigación y control a implementar. Indicar los resultados de la clasificación que ha realizado la Autoridad Ambiental Competente.

Como producto final de este estudio, se obtendrá la categorización ambiental, de ser el caso.

A continuación, se lista una estructura del Estudio, la misma que no deberá considerarse limitativa, en caso se requieran otros ítems de interés:

1. RESUMEN EJECUTIVO
 - A. Nombre del proyecto
 - B. Objetivos del Estudio
 - C. Marco Legal e Institucional
 - D. Descripción del Proyecto
 - E. Línea Base
 - F. Identificación de Potenciales Impactos Ambientales
 - G. Estrategia de Manejo Ambiental
 - H. Otras consideraciones técnicas que determine la autoridad competente de acuerdo al tipo de proyecto y al desarrollo del mismo
2. INTRODUCCIÓN
3. DATOS GENERALES
4. ANTECEDENTES
5. DESCRIPCIÓN GENERAL DE LÍNEA BASE
6. IDENTIFICACIÓN, CARACTERIZACIÓN Y EVALUACIÓN DE LOS IMPACTOS AMBIENTALES
7. ESTRATEGIA DE MANEJO AMBIENTAL
 - 7.1. Plan de Manejo Ambiental
 - 7.2. Plan de Vigilancia, Control y Seguimiento Ambiental
 - 7.3. Plan de Manejo de Residuos Sólidos (incluye material excedente de obra)
 - 7.4. Programa de Monitoreo
 - 7.5. Planes de Contingencia
 - 7.6. Plan de cierre
 - 7.7. Cronogramas de Implementación y de Inversión

- 7.8. Otros planes que la autoridad determine
8. PLAN DE PARTICIPACIÓN CIUDADANA DE PARTE DEL MISMO PROPONENTE, LOS PLANES DE SEGUIMIENTO, VIGILANCIA Y CONTROL
9. CONCLUSIONES Y RECOMENDACIONES
10. ANEXOS:

Costos ambientales, estudios básicos necesarios, planos, saneamiento físico legal, etc.

11. PROPUESTA DE CLASIFICACIÓN DEL PROYECTO

El estudio de impacto ambiental deberá contar obligatoriamente con su certificación emitido por el área competente de Gobierno Regional de Ayacucho o de los diferentes sectores del Gobierno Central, el cual deberá ser adjuntado al expediente técnico, este requisito será cumplido para poder registrar el proyecto en la fase de inversión por la UF correspondiente.

Cabe mencionar que, según el Reglamento del Sistema Nacional de Impacto Ambiental (artículo N°57), la Resolución que aprueba el Estudio Ambiental y da la Certificación Ambiental, pierde vigencia si dentro del plazo máximo de tres (03) años posteriores a su emisión, el titular no inicia las obras para la ejecución del proyecto. Este plazo podrá ser ampliado por la DGAA, si 30 días antes de su caducidad, se solicita la prórroga, por única vez y ha pedido sustentado del titular, hasta por dos (02) años adicionales.

En caso de pérdida de vigencia de la Certificación Ambiental, se deberá iniciar el proceso para otorgamiento de una nueva Certificación Ambiental a la DGAA.

Los estudios de pre inversión de mayor envergadura (estudio de presas), necesariamente tendrán que realizar el trámite de categorización de acuerdo a la normativa.

5.11. ESTUDIO ARQUEOLÓGICO

En cumplimiento de los artículos N° 22 y Art. N° 30, Ley N° 28296 “Ley General del Patrimonio Cultural de la Nación”, el Texto Único de Procedimientos Administrativos vigente (D. S. N° 022-2002-DE / R.M. 0546-2007-ED / R.M. 127-2011-MC / R.M. 271-2011-MC) y el Reglamento de Intervenciones Arqueológicas (D.S. N° 003-2014-MC). Todo proyecto de inversión pública a nivel de estudio definitivo, deberá contar obligatoriamente con un estudio de Monitoreo Arqueológico y su certificación de Inexistencia de Restos Arqueológicos en el área de intervención del proyecto (CIRA), emitido por el Ministerio de Cultura o dependencias correspondientes, de acuerdo a la Resolución Viceministral N° 037-2013-VMPCIC-MC que aprueba la Directiva N° 001-2013-VMPCIC/MC, y el uso del sistema de gestión aprobado mediante la Resolución Directoral N° 000166-2020-DGPA/MC “Términos de Uso del Sistema de Gestión de CIRA” y los “Términos de uso del Sistema de Gestión del Plan de Monitoreo Arqueológico – PMA (Versión 2.0)”.

Entregar estudio de identificación de zonas arqueológicas y su trámite ante el Ministerio de Cultura. Y en caso de proyectos de mejoramiento se debe presentar el Plan de Monitoreo Arqueológico de acuerdo a la Directiva N° 001-2013-VMPCIC/MC “Normas y Procedimientos para la emisión del CIRA en el marco de los D.S. 054 y 060 -2013-PCM.

Estructura de contenido de Estudio Arqueológico

INTRODUCCIÓN

1. Descripción del Área del plan
 - 1.1. Descripción geográfica del área del plan: ubicación, clima y características generales.
 - 1.2. Descripción de la infraestructura a desarrollar a desarrollar en el área evaluada.
 - 1.3. Vías de acceso
2. Sitios arqueológicos monitoreados en el plan
 - 2.1. Ubicación

- 2.2. Antecedentes
- 2.3. Estado de conservación
- 2.4. Descripción del sitio con respecto a la vía.
- 3. Equipo de investigadores y responsabilidades dentro del proyecto.
- 4. Plan de labores efectuadas
 - 4.1. Cronograma del desarrollo de actividades de monitoreo, campo, gabinete, etc.
- 5. Métodos y técnicas de monitoreo, recuperación, capacitación y señalización preventiva.
 - 5.1. Aspectos generales
 - 5.2. Fichas y actas empleadas
 - 5.3. Metodología de los materiales analizados.
- 6. Resultados de los trabajos de monitoreo
 - 6.1. Resultados en áreas intervenidas (explanaciones, alcantarillas, áreas auxiliares, etc).
 - 6.2. Análisis e interpretación de los materiales analizados.
 - 6.3. Recomendaciones para futuras intervenciones.
 - 6.4. Problemática de conservación y protección de los sitios.
- 7. Alcance de los trabajos a realizarse en las obras.
- 8. Cuadro resumen de las áreas monitoreadas
- 9. Manejo y depósito de los materiales recuperados
 - 9.1. Metodología de embalaje y preservación
 - 9.2. Inventario de materiales (naturaleza, cantidad, peso, cod. De contexto, unidad, sector, sitio, cajas: nomenclatura, numeración y cantidad)
- 10. Conclusiones y recomendaciones
- 11. Bibliografía
- 12. Anexos
- 13. Planos
 - 13.1. Plano de ubicación general
 - 13.2. Plano de ubicación de sitios arqueológicos
 - 13.3. Plano de áreas intervenidas
 - 13.4. Plano de señalización preventiva
 - 13.5. Plano de áreas auxiliares monitoreadas.
 - 13.6. Plano de avance de obras.
- 14. Láminas
 - 14.1. Láminas de dibujo de perfiles
 - 14.2. Láminas de dibujo de cerámica (de ser necesario)
- 15. Panel de fotos
 - 15.1. Materiales clasificados por su importancia y naturaleza
 - 15.2. Plano de áreas de rescate (de ser necesario)
 - 15.3. Ubicación, área y perímetro.

Todos los planos deberán presentarse en Auto CAD, estar georreferenciados (WGS-84) y deberán seguir los formatos y características técnicas requeridas por el Ministerio de Cultura.

El expediente técnico debe considerar el presupuesto por el monitoreo arqueológico y supervisión a cargo del Ministro de Cultura, que será indicada en forma detallada en el estudio arqueológico correspondiente.

Gestión ante el ministerio de cultura

Todas las actividades diseñadas y propuestas indicadas, deberán considerar las normas vigentes de protección de patrimonio cultural de la nación, señalados en las normas relacionadas.

- Certificado de Inexistencia de Restos Arqueológicos.

5.12. ESTUDIO AGROLÓGICO

El estudio agrológico, será el resultado de la compilación, recolección, muestreo, selección y análisis de una serie de datos y bases de información generada en el estudio de perfil que debe ser complementada en base a los datos obtenidos en las labores de campo y análisis en laboratorios.

Considerando el artículo 17° del Reglamento de Clasificación de Tierras por su Capacidad de Uso Mayor, aprobado por Decreto Supremo N° 017-2009-AG, dispone que el órgano competente del Ministerio de Agricultura actualizará el Reglamento de Levantamiento de Suelos aprobado por Decreto Supremo N° 033-85-AG, que constituye la base temática técnico-científica en el que se basa el Reglamento de Clasificación de Tierras para su Capacidad de Uso Mayor.

Para el estudio agrológico se tomará en cuenta el Decreto Supremo N° 013-2010-AG, la que aprueba el “Reglamento para la ejecución de Levantamiento de Suelos” y el “Reglamento de Clasificación de Tierras por su Capacidad de Uso Mayor” aprobado, mediante el Decreto Supremo N° 017-2009-AG, sus modificaciones posteriores acorde con la fecha de elaboración del estudio, el mismo que debe tener la siguiente estructura.

RESUMEN

1. INTRODUCCIÓN

- 1.1. Generalidades
- 1.2. Objetivo
- 1.3. Ubicación
- 1.4. Materiales y métodos

2. DESCRIPCIÓN GENERAL DE LAS CARACTERÍSTICAS AMBIENTALES

- 2.1. Ecología y aspectos climáticos
- 2.2. Geología
- 2.3. Hidrología
- 2.4. Vegetación
- 2.5. Uso actual de la tierra

3. FISIOGRAFÍA

- 3.1. Generalidades
- 3.2. Descripción de unidades fisiográficas

4. SUELOS

- 4.1. Generalidades
- 4.2. Descripción de los suelos según su origen
- 4.3. Unidades cartográficas y taxonómicas
- 4.4. Descripción de unidades cartográficas

5. UNIDADES INTERPRETATIVAS O PRACTICAS

- 5.1. Generalidades
- 5.2. Sistema o Clase Interpretativa Utilizada
- 5.3. Descripción de las unidades interpretativas
- 5.4. Explicación del mapa interpretativo

6. APTITUD PARA EL RIEGO

7. CALIDAD DEL AGUA PARA EL RIEGO

8. CONCLUSIONES Y RECOMENDACIONES

- 8.1. Conclusiones
- 8.2. Recomendaciones

9. BIBLIOGRAFÍA

10. ANEXOS

- ANEXO i: Propuesta de cédulas de cultivo
- ANEXO ii: Manejo y conservación de suelos
- ANEXO iii: Plan de capacitación

- ANEXO iv: Parcelas demostrativas
- ANEXO v: Escala para la interpretación de los análisis de suelos y agua
- ANEXO vi: Métodos utilizados en los análisis de suelos y agua
- ANEXO vii: Resultados de los análisis de suelos y agua

11. MAPAS AGROLOGICOS

- Mapa base
- Mapa de ubicación de calicatas
- Mapa de imagen satélite o aerofotografía utilizado
- Mapa ecológico
- Mapa geológico (litológico)
- Mapa fisiográfico
- Mapa edafológico
- Mapa de áreas aptitud para riego
- Mapa de capacidad de uso mayor

En el estudio se considerará indispensablemente los siguiente:

- El área de cultivo aprovechada con el proyecto se debe determinar en base a los cultivos transitorios y permanentes, además de incorporar áreas disponibles, que actualmente se desarrolla una agricultura por secano.
- Seleccionar los cultivos principales y sus rendimientos para el proyecto de acuerdo a las características y particulares de la zona en estudio.
- Los requerimientos de agua de los cultivos y los requisitos de riego deben determinarse en función de los datos del suelo, el clima y los cultivos.

5.13. ESTUDIO SOCIAL

El estudio de Social será elaborado considerando la “Guía del componente Social para Proyectos de Infraestructura Agraria y Riego elaborado por la Dirección General de Infraestructura Agraria y Riego, la misma que puedes obtener a través de la página web de la DGIAR www.dgiar.minagri.gob.pe; en esta fase, será obtener la licencia social.

Estructura del Estudio Social

RESUMEN EJECUTIVO

I. ASPECTOS GENERALES

- 1.1. Objetivos
- 1.2. Función del proyecto
- 1.3. Reconfirmación de la Línea de Base Social
- 1.4. Reuniones Informativas
- 1.5. Asambleas Comunes

II. ESPECIFICACIONES DEL CONTENIDO

- 2.1. Componentes del estudio
- 2.2. Conclusiones
- 2.3. Recomendaciones
- 2.4. ANEXOS:
 - Saneamiento físico legal de predios afectados
 - Acta de talleres de reuniones informativas
 - Acta de reconfirmación de la disponibilidad de mano de obra no calificada. (*)
 - Acta reconfirmación de compromiso de operación y mantenimiento del sistema.
 - Actas de registro de incidencia (en caso de ser necesario)
 - Acta de compromiso de Aporte Comunal en mano de obra no calificada (en caso se establezcan acuerdos).
 - Reconfirmación de Padrón actualizado de beneficiarios
 - Acta reconfirmación de compromiso de pago de tarifa de agua.

- Acta reconfirmación de libre disponibilidad del terreno para la construcción del sistema de riego, canteras, fuentes de agua y botaderos.
- Acta de Licencia Social Definitiva para la ejecución del proyecto.
- Testimonio fotográfico.
- Otros documentos relacionados con el Estudio Social (directorío actualizado de dirigentes de la zona).

El Especialista Social adjunta al Informe Final del Estudio Social, la siguiente documentación (Anexos), debidamente autenticada por notario público o alguna autoridad local (Juez de Paz no letrado):

5.14. OTROS ESTUDIOS

Sin ser limitativo deberá considerar otros estudios de acuerdo a los requerimientos y que el consultor lo considere conveniente en coordinación con el supervisor.

5.15. PLANOS

Se incluirán todos los Planos obtenidos en la elaboración del Proyecto, sin ser limitativo, debiendo estar impresos para su presentación en una escala adecuada que permita una correcta visualización.

Los planos deben presentar el suficiente detalle con indicación de las especificaciones técnicas necesarias para facilitar el proceso constructivo, la supervisión del proyecto y la liquidación de la misma.

Los diseños deberán guardar concordancia con los reglamentos y/o normas vigentes para cada sector y serán firmados por los profesionales de cada especialidad: Ingeniero, etc. Registrado y habilitado, indicando el nombre especialidad, firma y número de colegiatura en forma clara e inequívoca.

El membrete a usarse en los planos será facilitado por la Unidad Funcional de Estudios Definitivos de Inversión, Programas e intervenciones y será la única aceptada para todos los expedientes técnicos a ser elaborados por el Programa Regional de Irrigación y Desarrollo Integrado (PRIDER)

Los planos de planta se elaborarán a escala 1:2000 u otra escala legible, los planos del perfil longitudinal a escala horizontal del eje del dren a escala 1:2000 y la escala vertical 1:200, debiéndose presentar en planos la topografía actual y la rasante. Los planos de secciones transversales se elaborarán a escala 1/200 u otra escala legible. Los planos de las obras de arte deberán presentarse una por una a escala 1/20 u otra escala adecuada, tanto en planta como los cortes y detalles respectivos.

Planos generales

El plano general de ubicación (Plano Clave) deberá ser dibujado a escala 1:25 000 u otra escala adecuada, con progresivas y ubicación de obras de arte (existentes y proyectadas), centros poblados que atraviesa, zonas críticas, canteras de materiales, fuentes de agua y otra información que sea necesaria para el Proyecto.

Esquema Hidráulico del sistema de riego, identificando los caudales y áreas de riego. Plano de perimétrico de las áreas de riego en coordenadas UTM.

Planos de obra

1. Plano de presa topográfico y estructural en planta con curvas de nivel principales cada un metro a escala de 1:200 o 1:500. Se mostrarán las estaciones de levantamiento, los vértices de la poligonal y la ubicación de los puntos de control BM's dejados en el terreno.
 - a. Levantamiento topográfico de la zona de embalse escala 1:1000, 1:5000, secciones a 1:500.

- b. Plano de planta de la zona de implante de la presa sobre base topográfica, escala 1:500
 - c. Secciones zona de cierre
 - d. Planos de ingeniería de detalle a escala objetiva (presa, vertedero de demasías, toma, descarga, etc.)
 - e. Otros planos que el consultor considere necesario
2. Plano de vías de acceso para la presa, vigilancia del vaso, canteras y centros de acopio de materiales, canal botaderos.
3. Planos de bocatomas, canales de riego y obras de arte
- a. Plano de planta, secciones y detalles de bocatoma, canales de riego y obras de arte.
 - b. Plano de planta de diseño hidráulico del sistema de riego, parámetros de diseño, parámetros de operación, niveles entre las fuentes de agua, cámaras de carga y las áreas a irrigar, construcciones existentes, etc. Deberá indicar también las fuentes de agua, la disposición de los sectores y turnos de riego, diferenciando el trazo de laterales primarios, secundarios y terciarios, válvulas, otros, así como diámetros y longitudes de tuberías, áreas, cultivos, marco de plantación, caudales por sectores y turnos de riego.
 - c. Perfiles longitudinales y cortes de las tuberías de conducción y distribución, corte de cada diámetro de tubería. Se incluirán matrices principales, secundarias, terciarias para cada turno de riego a escalas recomendadas 1:1000 para la horizontal y 1:100 para la vertical.
 - d. Los cortes se presentarán uno por cada diámetro de tubería identificando la zanja, material de la misma, diámetro de la tubería, cama de apoyo y entre otros.
 - e. Detalles del sistema de riego identificando todos los componentes, cabezal de riego, válvulas, desfuegos típicos, tanto en planta como en perfil.
 - f. Obras conexas y distribución de obras.
- Perfil y cortes, captación, canal de ingreso, aliviadero, canal de limpieza caseta de válvulas de salida, y otros a escalas apropiadas como 1:5, 1:10, 1:20, 1:50, 1:100.
- g. Obras de arte, caseta de válvulas, caja de seguridad para válvulas, dados de anclaje, otros. Se presentarán los planos de diseño a nivel de detalle, planta, elevación, cortes y a escala conveniente.
4. Otros planos que considere necesario el consultor o supervisor

Los planos de diseños a nivel constructivos de todas las sobras del proyecto. La relación de la documentación. Sin ser limitativo, es la siguiente:

a) Índice de planos

b) Plano general de ubicación y localización: Plano de ubicación geográfica de la localidad donde se ubica el proyecto, referenciado con coordenadas UTM a escala adecuada.

c) Plano del ámbito de influencia del proyecto

d) Plano topográfico clave: Elaborado a partir de BM oficial

e) Plano de planta y perfil longitudinal: línea de conducción por cada kilómetro, secciones transversales, secciones tipo de canal, cuadro de características hidráulicas por tramos y kilometraje.

f) Planos de detalles del diseño de la presa: planta, perfiles, secciones transversales elevaciones, cortes detalles, cimentaciones estructurales, características de la sección del dique y otros.

g) Planos de obras: en planta, cortes, elevaciones, y detalles constructivos de la toma de caja de válvulas, aliviaderos, obras de control o evacuación de sedimentos de fondos de la presa.

h) Plano de diseño hidráulico y estructural de bocatomas, obras de arte: planta, perfil, secciones, elevaciones detalles constructivos debidamente acotados.

- i) **Planos de sistemas de riego por aspersión:** sistema de distribución de riego, áreas o sector de riego, cultivos, caudales, hidrantes, líneas de riego, cámaras de carga, diámetros, longitudes, etc.

5. Aspectos en la presentación de los Planos

Los Planos tendrán los siguientes márgenes: Izquierda 30 mm; Arriba 25 mm, Abajo 15 mm; Derecha 15 mm.

Los planos tendrán un rótulo en la parte inferior derecha, conteniendo por lo menos la siguiente información:

Nombre de la entidad Formuladora (ejemplo: PRIDER con logo), nombre del proyecto, nombre del plano, escalas, fecha, nombre del proyectista, N° X código del plano y un espacio para revisiones firmas o V°B°.

Los planos de las diferentes especialidades del Proyecto, debe contener la información suficiente y características principales que concuerden con los trabajos que serán desarrollados en campo o en el proceso constructivo. Los planos deben ser de fácil entendimiento para la ejecución, es decir con los acotamientos suficientes, escalados y que además tengan los datos técnicos necesarios. La correcta información vertida en este punto será la que se utilizará para el sustento de los metrados.

CAPITULO VI: ANEXOS

1. Panel Fotográfico

Es el conjunto de fotografías que mostrarán los aspectos más importantes del área de intervención del proyecto (se presentará un mínimo de 8 fotografías con su numeración y con una breve y concisa descripción de la misma.

2. Plan de capacitación en operación y mantenimiento.

a. Metodología del plan de capacitación

Indicar la metodología que el contratista empleará en su plan de capacitación, detallando la combinación de técnicas a emplear (charlas técnicas, reparaciones de fallas, vistas parcela por parcela, visitas grupales, etc.), debiendo primar las clases prácticas y participativas. Se tendrá que definir el número de horas de entrenamiento por mes, la frecuencia de las actividades, entre otras características. Se deberán incluir como mínimo los siguientes temas, los cuales tendrán que ser debidamente desarrollados:

- Componentes del sistema de riego
- Operación
 - ✓ Propuesta en marcha del sistema de riego
 - ✓ Apertura y cierre de válvulas de campo
 - ✓ Lecturas de equipos de medición y control
 - ✓ Regulación de presiones en cabezal y sectores de riego
 - ✓ Evaluación de uniformidad de riego
 - ✓ Reparación de fallas más comunes
 - ✓ Otros temas
- Mantenimiento
 - ✓ Limpieza de filtros
 - ✓ Limpieza de redes de distribución y laterales de riego
 - ✓ Limpieza de reservorios
 - ✓ Mantenimiento de motores de combustión
 - ✓ Otros temas

b. Cronograma de actividades del plan de capacitación

El programa de capacitación deberá comprender la primera campaña, desde que se instala el sistema de riego. Se deberá consignar un listado de actividades y su duración, así como su disposición en el tiempo, empleando un diagrama de Gantt. Antes de instalar el sistema de riego y como primera actividad, el contratista deberá entregar u “Manual de Operación y Mantenimiento” que contenga el detalle de las actividades a desarrollar durante la primera campaña.

c. Presupuesto del plan de capacitación.

Se deberá adjuntar un presupuesto detallado del plan de capacitación a todo costo, además, se debe tener en cuenta que los costos de capacitación no deberán exceder el 5% del costo total del proyecto, debiendo sustentarse detalladamente la modalidad de ejecución, los temas a tratarse, la frecuencia en que será dada dicha capacitación y la duración de cada tema.

3. Manual de Operaciones y Mantenimiento

4. Documentos de sostenibilidad

Es el siguiente conjunto de documentos obligatorios a ser presentados por el proyectista, ya sean en copia u original:

- ✓ Saneamiento físico legal.
- ✓ Acta de aceptación del proyecto.
- ✓ Documentos que garanticen la Operación y Mantenimiento del Proyecto.
- ✓ Documentos que garanticen la libre disponibilidad de terrenos.
- ✓ Libre disponibilidad de canteras y botaderos para la eliminación del material excedente.
- ✓ Certificado del INC (certificado de inexistencia de restos arqueológicos-CIRA) según se considere en la guía de contenido mínimo o términos de referencia.
- ✓ Certificación Ambiental, según tipo de proyecto que corresponda.
- ✓ Acreditación de disponibilidad hídrica (ALA).
- ✓ Acta de organización de usuarios.
- ✓ Padrón de Beneficiarios.
- ✓ Acta de compromiso de pago de la tarifa por servicio de agua con fines de riego.
- ✓ Cotización de compra de todos los materiales, equipos, muebles, de alquiler de equipos o maquinarias ligeras o pesadas, pago por servicios de fletes, pagos por servicios y todo insumo involucrado en la elaboración del presupuesto para el proyecto.
- ✓ Copia fedatada o legalizada de los folios del estudio de pre inversión viabilizada, en donde se detallen las componentes y su respectivo presupuesto con la cual el proyecto fue viabilizado.
- ✓ Otros documentos que sean necesarios para su ejecución.

2. PRODUCTOS – INFORME DEL CONSULTOR

Expediente técnico que cumpla con la exigencia del Reglamento Nacional de Edificaciones, los lineamientos de política del sector y ley de riego tecnificado y de acuerdo a la DIRECTIVA N° 001-2020-GRA/PRIDER-DG, DIRECTIVA N° 002-2020-GRA/PRIDER-DG y todas sus modificatorias de la guía de elaboración, evaluación y aprobación de expedientes técnicos del PROGRAMA REGIONAL DE IRRIGACIÓN Y DESARROLLO RURAL INTEGRADO – PRIDER

PRIMER ENTREGABLE – INFORME DE N° 01

La evaluación y/o aprobación del **PRIMER PRODUCTO ENTREGABLE** del consultor responsable de la elaboración del estudio, Será presentado en un plazo que no excederá de los cinco (05) días calendario contabilizado a partir del día siguiente de haber recibido dicho informe.

SEGUNDO ENTREGABLE – INFORME N° 02

La evaluación y/o aprobación del **SEGUNDO PRODUCTO ENTREGABLE** del consultor responsable de la elaboración del estudio, Será presentado en un plazo que no excederá de los quince (15) días calendario contabilizado a partir del día siguiente de haber recibido dicho informe.

TERCER ENTREGABLE – INFORME N° 03

La evaluación y/o aprobación del **TERCER PRODUCTO ENTREGABLE**. Del consultor responsable de la elaboración del estudio, Será presentado en un plazo que no excederá de los quince (15) días calendario contabilizado a partir del día siguiente de haber recibido dicho informe.

CUARTO ENTREGABLE – INFORME N° 04

La evaluación y/o aprobación del **CUARTO PRODUCTO ENTREGABLE**. Del consultor responsable de la elaboración del estudio, Será presentado en un plazo que no excederá de los quince (15) días calendario contabilizado a partir del día siguiente de haber recibido dicho informe.

3 PLAZOS DE REVISIÓN, LEVANTAMIENTO DE OBSERVACIONES Y FORMA DE PAGO

PLAZO. - El plazo de ejecución del estudio tendrá una duración de **doscientos cuarenta (240)** calendarios contabilizados a partir del día siguiente de la firma del contrato. está sujeto a los entregables del consultor de elaboración de expediente técnico, Asimismo, para el levantamiento de observaciones deberá hacerlo en un plazo de acuerdo con la ley de contrataciones del estado vigente

PLAZO DE REVISIÓN DE LOS ENTREGABLES.

Sera de quince (15) días calendarios, contados a partir del día siguiente de que la entidad remita a la supervisión los entregables presentados por el Consultor a cargo de la elaboración del Expediente Técnico.

FORMA DE PAGO. –

Los pagos serán efectuados dentro de los quince (15) días calendarios posteriores al otorgamiento de la conformidad a la prestación correspondiente previa disponibilidad presupuestal; para tal efecto, el responsable de dar la conformidad de recepción de los servicios deberá hacerlo en un plazo que no excederá de los diez (10) días calendario de ser éstos recibidos.

El plazo señalado para el pago procederá, siempre que se tengan los comprobantes de pago conformes, concordante con los entregables:

➤ **PRIMER PAGO:**

40% previa presentación del informe de aprobación del **PRIMER Y SEGUNDO ENTREGABLE** (Informe N° 01 y N°02), EL supervisor deberá presentar su informe con la aprobación respectiva y Conformidad de la Dirección de Estudios y Proyectos del PRIDER.

➤ **SEGUNDO PAGO:**

40% previa presentación del informe de aprobación del **TERCER ENTREGABLE** (Informe de Avance N° 03), EL supervisor deberá presentar su informe con la aprobación respectiva y Conformidad de la Dirección de Estudios y Proyectos del PRIDER.

➤ **TERCER PAGO:**

20% previa presentación del informe de aprobación del CUARTO ENTREGABLE (Informe de Avance N° 04), EL supervisor deberá presentar su informe con la aprobación respectiva y Conformidad de la Dirección de Estudios y Proyectos del PRIDER.

4 REQUISITOS DE LA PRESENTACIÓN DE LOS INFORMES

El consultor verificara que el consultor cumpla en presentar el expediente técnico según detalle:

- ✓ En fólder Pioner A-4 de 7.5 cm de color blanco similar, debidamente foliado todas las hojas y planos, sellado y firmado por los profesionales responsables por especialidades.
- ✓ El expediente técnico aprobado se presentará en archivadores o volúmenes anillados, se usará papel tamaño A4 y para planos papel blanco A-3, A-2, A-1, debe estar ordenados y doblados de manera que permita su fácil desglosamiento, debiendo contener un índice y numeración de páginas, mostraran el sello y firma del consultor.
- ✓ Todos los documentos del ESTUDIO DE ALTERNATIVAS, REEVALUACIÓN DE LA PRE INVERSIÓN Y ELABORACIÓN DE EXPEDIENTE TÉCNICO DEL PROYECTO final serán presentados en un (1) originales y dos (2) copias.
- ✓ Se entregará 01 ejemplar en original y 02 ejemplares en copia. Además de un ejemplar en digital (CD) conteniendo la información total del ESTUDIO DE ALTERNATIVAS, REEVALUACIÓN DE LA PRE INVERSIÓN Y ELABORACIÓN DE EXPEDIENTE TÉCNICO DEL PROYECTO, en archivos de Software de Procesador de Textos para la parte literal, en archivos C.A.D. (Diseño Asistido por Computadora) para los Planos, en Software de Programación de obra para todos los Calendarios de la ejecución de obra y para la elaboración de los costos y presupuestos se presentará en Software de Costos y Presupuestos, adicionalmente deberá exportarse los costos y presupuestos en formato de hoja de cálculo. Todos los archivos estarán debidamente ordenados por especialidades con la respectiva identificación de nombres, con extensiones que permitan cualquier reproducción o actualización del ESTUDIO DE ALTERNATIVAS, REEVALUACIÓN DE LA PRE INVERSIÓN Y ELABORACIÓN DE EXPEDIENTE TÉCNICO DEL PROYECTO que se necesite efectuar.

5 COMPROMISO DE LA ENTIDAD.

LA ENTIDAD, entregará al consultor toda información perteneciente a la entidad referente a la zona del estudio que sirva para correcta elaboración del ESTUDIO DE ALTERNATIVAS, REEVALUACIÓN DE LA PRE INVERSIÓN Y ELABORACIÓN DE EXPEDIENTE TÉCNICO DEL PROYECTO.

6 OTRAS OBLIGACIONES DEL CONSULTOR.

- El Consultor es directamente responsable de la buena ejecución del servicio contratado, debiendo compatibilizar todas las especialidades y rehacer y/o subsanar sin costo alguno para LA ENTIDAD, las deficiencias que puedan presentar los estudios con posterioridad a la prestación del servicio, durante la ejecución de la obra y hasta que ésta culmine a satisfacción de la entidad.
- El Consultor deberá mantener durante el estudio, constante comunicación con las áreas respectivas de decisión de LA ENTIDAD, así como de otras instituciones que de alguna forma se involucren.
- Deberá prestar asesoría, absolver consultas y/o observaciones cuando LA ENTIDAD las formule y presentarse con sus Especialistas a su requerimiento.

- Es responsabilidad del Consultor el cumplimiento de la programación de sus metas previstas y de adoptar las medidas necesarias para su cumplimiento.
- Asimismo, deberá efectuar oportunamente la coordinación con otras entidades y obtener las aprobaciones respectivas de ser el caso, para la ejecución del estudio, indicando las acciones que sean necesarias para cumplir tal cometido.
- Durante la ejecución de la obra, deberá absolver las consultas relacionadas con el EXPEDIENTE TÉCNICO en un plazo no mayor a cinco (05) días calendario, la cual estará visada por el profesional responsable de la especialidad en consulta.
- La responsabilidad del consultor es de tres (03) años, contados a partir de la conformidad del servicio, otorgada por la entidad.

7 PROPIEDAD DE LOS ESTUDIOS:

- El ESTUDIO DE ALTERNATIVAS, REEVALUACIÓN DE LA PRE INVERSIÓN Y ELABORACIÓN DE EXPEDIENTE TÉCNICO DEL PROYECTO, datos de campo y demás documentos preparados por el Consultor en el desarrollo de los servicios pasaran a ser propiedad de la Entidad a quien el consultor los entregara a más tardar al Termino del Contrato, junto con un inventario personalizado de todos ellos.
- El consultor no podrá utilizar el ESTUDIO DE ALTERNATIVAS, REEVALUACIÓN DE LA PRE INVERSIÓN Y ELABORACIÓN DE EXPEDIENTE TÉCNICO DEL PROYECTO, datos de campo y demás documentos, total o parcialmente, para fines ajenos sin el consentimiento previo por escrito por la Gerencia de Estudios o la oficina que haga sus veces de la Entidad.

8 PENALIDADES.

- De acuerdo con el artículo 163 del Reglamento, se pueden establecer penalidades distintas al retraso o mora en la ejecución de la prestación, las cuales deben ser objetivas, razonables, congruentes y proporcionales con el objeto de la contratación.
- Para dicho efecto, se debe incluir un listado detallado de los supuestos de aplicación de penalidad, la forma de cálculo de la penalidad para cada supuesto y el procedimiento mediante el cual se verifica el supuesto a penalizar.

Según lo previsto en el artículo 190 del Reglamento, en este tipo de penalidades se debe incluir las siguientes penalidades:

N°	INFRACCIÓN	MULTA
1	Entregables sin la firma y sello de los especialistas respectivos y del jefe de proyecto. Se aplicará la penalidad afectada por cada oportunidad en que se detecte.	1.0‰ x K
2	Ausencia de los especialistas en los trabajos de campo y/o reuniones de coordinación convocadas por la entidad Se aplicará la penalidad afectada por cada especialista ausente, según referencia de calendario de participación y/o programa de reuniones.	1.0‰ x K
3	Entregables o informes incompletos en relación a lo solicitado expresamente en los términos de referencia, bases integradas, contrato, o plan de trabajo Se aplicará la penalidad afectada por cada oportunidad en que se detecte.	0.5‰ x K
4	No cumpla con las mejoras establecido en la propuesta las mismas que deberán ser dentro del plazo ofertado	0.5‰ x K

Penalidades por el mismo incumplimiento descrito en el párrafo precedente, La Entidad podrá optar por aplicar una penalidad al Consultor por cada día de atraso en la presentación del estudio conforme a lo establecido en el Artículo 162 del Reglamento de la Ley de Contrataciones vigente. De llegar a cubrir el monto máximo de la penalidad, podrá resolver el contrato tal como se indica en el numeral precedente.

Las penalidades se aplicarán de acuerdo a lo establecido en el Contrato en concordancia con el Artículo 161° del Reglamento de la Ley de Contrataciones del Estado.

Penalidades Aplicables

En caso de atraso injustificado en la ejecución de las prestaciones objeto del contrato, El PRIDER, aplicara al consultor una penalidad por cada día de atraso, hasta por un monto máximo, equivalente al diez por ciento (10%) del monto contractual. Esta penalidad será deducida de los pagos a cuenta del pago final.

En todo caso la penalidad se aplicará automáticamente y se calculará de acuerdo con la siguiente fórmula:

$$\text{Penalidad Diaria} = \frac{0.10 \times \text{Monto vigente}}{F \times \text{plazo vigente en días}}$$

$F=0.25$

El cumplimiento de los plazos de cada etapa es individual, y conlleva a la aplicación de penalidad por mora exclusivamente sobre la etapa que experimente el atraso.

Las penalidades serán deducidas en cualquier de las oportunidades previstas en el Artículo 162° del Reglamento.

Si el PRIDER, se excediera en los plazos referenciales que se han establecido para la revisión o aprobación de las etapas, dicho atraso se computa como ampliación al consultor.

Conformidad del Servicio

Contando con la aprobación del expediente técnico, PRIDER otorgara la conformidad de servicio de elaboración del expediente técnico mediante la conformidad por la Dirección de Estudios y proyectos del PRIDER.

9 RESOLUCIÓN DEL CONTRATO

La Resolución del contrato se aplicará según lo establecido en las Bases Generales y el Contrato en concordancia con el artículo 36° de la Ley de Contrataciones y el Artículo 165° del Reglamento.

En caso que el Consultor no cumpla con presentar, en el plazo establecido, el Estudio, La Entidad lo emplazará notarialmente para que satisfaga tal requerimiento en un plazo de cinco (05) días, bajo apercibimiento de resolver el contrato.

La resolución del contrato por causas imputables al Consultor le originará las sanciones que le impongan el OSCE, así como el resarcimiento de los daños y perjuicios ocasionados.

10 RESPONSABILIDADES POR VICIOS OCULTOS

El consultor asumirá la total responsabilidad técnica por los servicios prestados para la elaboración del estudio definitivo del proyecto.

La revisión de los documentos por parte de la entidad durante elaboración del estudio no exime al consultor y evaluador de la responsabilidad absoluta y total del mismo.

La revisión de los documentos por parte de la entidad durante elaboración del estudio, no exime al consultor y evaluador y/o supervisor de la responsabilidad absoluta y total del mismo.

En concordancia al artículo 50° de la ley de contrataciones del estado, el contratista es el responsable por la calidad ofrecida y por los vicios ocultos de los servicios ofertados por un plazo de tres (03) años contados a partir de la conformidad otorgada por la entidad en razón a esta responsabilidad se podrá citar al contratista en caso de no cumplir a la citación indicando

en el párrafo anterior se hará conocer su negativa al tribunal de contrataciones y adquisiciones del estado.

11 SUPERVISIÓN

El consultor estará sujeto a supervisión por parte de los profesionales y/o funcionarios que designe la entidad, quienes verificarán el cumplimiento de los avances en la consultoría y de los compromisos contractuales asumidos.

La supervisión se realizará por personal de la entidad y verificará que:

- Se realicen reuniones con el jefe del proyecto y su equipo técnico
- El consultor levante la totalidad de las observaciones que pudiera formularle la entidad, dentro de los plazos límite establecido en el presente documento.
- El consultor rectifique y/o subsane los límites establecidos técnicas sustentadas y justificadas que le formule la entidad, sin reconocimiento de mayores gastos.
- El consultor bajo exclusiva responsabilidad efectúe continuas reuniones con el coordinador que se designe a efectos de uniformizar los criterios técnicos que servirán de base para el desarrollo de los diferentes rubros y etapas del estudio.
- El consultor efectúe coordinaciones orientadas a minimizar las eventuales observaciones que pudieran presentarse al momento de efectuar la revisión oficial de los documentos técnicos por parte de la entidad.
- El consultor formule el estudio a cabalidad, conforme a las disposiciones sectoriales de la materia.
- Durante la presentación de servicio por parte del consultor este cumpla con las disposiciones de la Ley de Contrataciones del Estado y su Reglamento, según corresponda.

12 REQUISITOS DEL CONSULTOR Y DE SU PERSONAL

13.1 REQUISITOS MÍNIMOS DEL CONSULTOR

- ✓ Persona natural o jurídica con inscripción vigente en el Registro Nacional de Proveedores (RNP) – Capítulo Consultoría de Obras - Especialidad 5: Consultoría en Obras de Represas, Irrigaciones y Afines - Categoría “B” o Superior.
- ✓ El postor debe acreditar un monto facturado acumulado equivalente a dos (02) veces el valor referencial, por la contratación de servicios de consultoría de obra iguales o similares al objeto de la convocatoria, durante los diez (10) años anteriores a la fecha de la presentación de ofertas que se computarán desde la fecha de la conformidad o emisión del comprobante de pago, según corresponda.
- ✓ El número máximo de consorciados para presentarse como postor será de DOS (02).
- ✓ El porcentaje mínimo de participación de cada consorciado es de 10%.
- ✓ El porcentaje mínimo de participación en la ejecución del contrato, para el integrante del consorcio que acredite mayor experiencia, es de 50%.

SERVICIOS IGUAL Y/O SIMILAR DEL CONSULTOR:

Se considerará como servicios igual o similar, a la elaboración o supervisión de estudios desarrollados a nivel de expedientes técnico y/o estudios definitivos, de proyectos con fines de riego agrícolas tales como: Construcción y/o creación y/o instalación y/o mejoramiento y/o ampliación y/o rehabilitación y/o reconstrucción de obras hidráulicas para riego, tales como: represas y/o presas y/o diques y/o reservorios y/o bocatomas y/o sistemas de conducción de agua por gravedad y/o presión y/o sistemas de riego tecnificado (gravedad y presurizados); todos con fines de riego agrícola.

Los estudios elaborados podrán ser acreditados mediante copia simple de:

La experiencia del postor en la especialidad se acreditará con copia simple de (i) contratos u órdenes de servicios y su respectiva conformidad o constancia de prestación; o (ii) comprobantes de pago cuya cancelación se acredite documental y fehacientemente, con voucher de depósito, nota de abono, reporte de estado de cuenta, cualquier otro

documento emitido por Entidad del sistema financiero que acredite el abono o mediante cancelación en el mismo comprobante de pago.

13.2 REQUISITOS Y PERFIL DEL PERSONAL REQUERIDO PARA EL ESTUDIO

El equipo de profesionales para elaborar el estudio de inversión a nivel de expediente técnico y/o estudio definitivo, será la siguiente:

N°	CARGO	PROFESIÓN
1.	Jefe de Supervisión	Ing. Agrícola y/o Ing. Civil y/o Ing. Mecánico de Fluidos
2.	Especialista Geología y Geotecnia	Ing. Geólogo y/o Ing. Civil
3.	Especialista en Estructuras Hidráulicas	Ing. Agrícola y/o Ing. Civil y/o Ing. Mecánico de Fluidos

1. JEFE DE SUPERVISIÓN

Debe acreditar una experiencia efectiva mínima de dos (02) años como jefe de supervisión y/o jefe de proyecto y/o jefe de estudios y/o consultor de obras y/o director de estudios y/o director de proyecto y/o evaluador de proyectos y/o evaluador de estudios y/o coordinador de estudios y/o coordinador de proyectos y/o responsable de estudios y/o responsable de proyectos, en la elaboración o supervisión de estudios definitivos o expedientes técnicos de proyectos iguales o similares al objeto de la convocatoria, a partir de la obtención de la colegiatura.

2. ESPECIALISTA EN GEOLOGÍA Y GEOTECNIA

Debe acreditar una experiencia mínima de un (01) año como especialista en Geología y Geotecnia, en la elaboración o supervisión de expedientes técnicos o estudios definitivos de proyectos iguales o similares al objeto de la convocatoria, a partir de la colegiatura.

3. ESPECIALISTA EN ESTRUCTURAS HIDRÁULICAS

Debe acreditar una experiencia mínima de un (01) año como especialista en Estructuras Hidráulicas y/o Consultor de Obras y/o Evaluador, en la elaboración o supervisión de expedientes técnicos o estudios definitivos de proyectos iguales o similares al objeto de la convocatoria, a partir de la colegiatura

SERVICIOS IGUAL Y/O SIMILAR DEL PERSONAL CLAVE:

Se considera servicio similar al objeto de convocatoria, para el personal profesional clave, los siguientes:

Se considerará como servicios igual o similar, a la elaboración o supervisión de estudios desarrollados a nivel de expedientes técnico y/o estudios definitivos, de proyectos con fines de riego agrícolas tales como: Construcción y/o creación y/o instalación y/o mejoramiento y/o ampliación y/o rehabilitación y/o reconstrucción de obras hidráulicas para riego, tales como: represas y/o presas y/o diques y/o reservorios y/o bocatomas y/o sistemas de conducción de agua por gravedad y/o presión y/o sistemas de riego tecnificado (gravedad y presurizados); todos con fines de riego agrícola.

Para acreditar la experiencia del profesional propuesto se adjuntará: copia simple de contrato y su respectiva conformidad; o constancia; o certificado; o cualquier otro documento que de manera fehaciente demuestre el tiempo de experiencia del profesional clave. Dichos documentos deben consignar nombre y apellidos del profesional, el cargo desempeñado, el tipo de prestación, el plazo de prestación indicando el día, mes y año de inicio y culminación, nombre de la entidad u organización que emite el documento, fecha de emisión y nombre y apellidos de quien suscribe el documento.

ACREDITACIÓN: Para la acreditación se debe tener las siguientes consideraciones.

- ✓ Copia simple de título profesional La experiencia deberá ser acreditada de conformidad con el numeral 49.3 del artículo 49 y el literal e) del numeral 139.1 del artículo 139 del Reglamento este requisito de calificación se acredita para la suscripción del contrato con los siguientes documentos de (i) contratos y su respectiva conformidad o (ii) constancias o (ii) certificados o (iv) cualquier otra documentación que, de manera fehaciente demuestre la experiencia del clave personal.
- ✓ Copia de los diplomas que acrediten la formación académica requerida del personal clave, en caso de que el grado o título profesional requerido no se encuentren publicados en el Registro Nacional de Grados Académicos y Títulos Profesionales a cargo de la Superintendencia Nacional de Educación Superior Universitaria - SUNEDU.

De conformidad con el numeral 49.3 del artículo 49 y el literal e) del numeral 139.1 del artículo 139 del Reglamento este requisito de calificación se acredita para la suscripción del contrato.

PROCEDIMIENTO PARA CAMBIO DEL PERSONAL OFRECIDO, POR RAZONES DE FUERZA MAYOR DEBIDAMENTE COMPROBADAS.

Para la prestación de los servicios correspondientes a la elaboración del Estudio, el Consultor utilizará el personal profesional calificado especificado en su propuesta técnica, no estando permitido cambios, salvo por razones de fuerza mayor debidamente justificadas. En estos casos, El Consultor deberá solicitar a la Entidad, la sustitución del personal propuesto quince (15) días antes de que se culmine la relación contractual entre consultor y el personal a ser sustituido, a fin de obtener un pronunciamiento de la Entidad.

El reemplazante deberá reunir calificaciones profesionales iguales o superiores a la del profesional reemplazado, considerando los requisitos establecidos en las bases respectivas, así como la experiencia o calificaciones que hubieran permitido al Consultor obtener puntaje y ser seleccionado.

El incumplimiento por parte del Consultor de lo señalado en los presentes Términos de Referencia conllevará a la aplicación de penalidades, en concordancia de la Ley de Contrataciones del Estado y su reglamento.

FUNCIONES DEL PERSONAL REQUERIDO

DEL JEFE DEL PROYECTO

- Revisará y aprobará el contenido del producto presentado por cada uno de los profesionales especialistas (hidrología, topografía, geología, análisis de riesgo, impacto ambiental, costos y presupuestos y obras hidráulicos etc.) de acuerdo a lo establecido en los TDR de cada estudio.
- Controlará los avances y trabajos que se efectúan durante la ejecución de los estudios asimismo absorber a las consultas que al respecto formule el Consultor, con participación y aprobación de la dirección de infraestructura del PRIDER.
- El Supervisor está facultado para disponer cualquier medida urgente que permite cumplir con la ejecución de los estudios de acuerdo a los Términos de Referencia y al Plan de Trabajo propuesto por el Consultor. Su actuación se ajustará al Contrato, no teniendo autoridad para modificarlo, lo que comunicará por escrito a la dirección del PRIDER
- El Supervisor llevará el correspondiente Folder del Estudio que contendrá la documentación técnica, informes de gestión, trámites, etc. referentes al proceso de ejecución del estudio desde su inicio hasta su culminación.
- Revisar, evaluar y aprobar los cálculos estructurales de los diseños hidráulicos de los reservorios y del sistema de captación conducción y obras de arte.
- El supervisor realizará en la Entrega del Terreno en donde se ejecutará los estudios en la fecha que él PRIDER lo disponga, debiendo firmar la respectiva Acta de Entrega de

terreno. en caso de excepción justificada, PRIDER podrá disponer la entrega de Terreno a través de las Autoridades Locales o los representantes de los beneficiarios.

- El supervisor aprobará el Plan de Trabajo actualizado, revisará, evaluará y aprobará los informes o valorizaciones que presenten el Consultor de estudios durante la ejecución del estudio, requisitos necesarios para la cancelación y valorización de la parte del Contrato correspondiente por la elaboración de la ficha técnica y del Expediente Técnico.
- El supervisor, velará por porque el personal profesional propuesto por el Consultor que obtuvo la buena Pro, sean quienes participen en la elaboración del expediente técnico; En caso que alguno de ellos no pueda participar o decida su separación por razones de deficiencias técnicas, quién lo reemplace deberá cumplir o más con los requisitos establecidos.
- Visará y sellará todas las páginas de los informes de avances de estudio, del informe final, planos, anexos. Etc.

ESPECIALISTA EN GEOLOGÍA Y GEOTECNIA

- ✓ Responsable de supervisar el estudio de Mecánica de Suelos, Estudio de Canteras y de Fuentes de Agua y los Estudios Geológicos Geotécnicos comprendidas en el proyecto.
- ✓ Revisará las caracterizaciones sísmicas regionales y los rasgos particulares sobre la base de la información generada por las estaciones sismológicas de alta sensibilidad que operan en la región, a fin de delimitar las zonas activas.
- ✓ Revisará el análisis de los problemas daños y pérdidas, que ocasionan el impacto de los peligros identificados, en la unidad productiva que previamente ha sido definida como vulnerable. Elaboración mapas de riesgo.
- ✓ Coordinará con el jefe de Supervisión, para la presentación de los servicios de laboratorio.
- ✓ Visará y sellará a todas las páginas de los informes de Avance de Estudio, del informe final, planos, anexos, etc., que le competen.
- ✓ Compatibilizar el estudio de geología y geotecnia con el terreno donde se proyectan las ejecuciones de las obras.
- ✓ Otras actividades que la encarguen el jefe de Supervisión.

ESPECIALISTA EN ESTRUCTURAS HIDRÁULICAS

- ✓ Será responsable de supervisar el estudio de diseño de presas.
- ✓ Coordinar con el jefe de supervisión para revisión de los avances de este.
- ✓ Será responsable del evaluar el diseño estructural de la presa.
- ✓ Elaborará el informe de supervisión del cálculo estructural de la presa.
- ✓ Propondrá un listado de instrumentos de auscultación y control a ser instalados en el cuerpo de la presa durante la construcción que permita monitorear su comportamiento durante la operación y mantenimiento de esta.
- ✓ Establecerá una sección mínima de control que incluya los instrumentos para medir filtraciones, deformaciones horizontales y verticales, asentamientos, el control geodésico y de movimiento sísmico, así como una sección máxima de control.
- ✓ Sera responsable de revisar los trabajos topográficos finales, Planos, Anexos, etc., que requiera para el desempeño de su función.
- ✓ Será responsable de evaluar las Planillas de Metrados, los Análisis de Costos Unitarios (en base a cotizaciones de materiales y equipos referenciales, jornales y rendimientos en base a CAPECO) y el presupuesto de la presa.
- ✓ Realizar trabajos de campo en coordinación con el jefe de la supervisión.
- ✓ Exposición presencial en la Entidad y absolución de observaciones.
- ✓ Visará y sellará todas las páginas de los Informes de Avance del Estudio de su especialidad, así como del Informe Final, Planos, Anexos, etc., que le competen.

13 EQUIPAMIENTO

El postor debe contar con el siguiente equipamiento:

Cant	DESCRIPCIÓN DEL EQUIPO	Antigüedad Máxima (Años)	Otros
1	GPS Navegador	5.00	
1	Camioneta	5.00	
1	Equipos de Computo	5.00	
1	Impresora	5.00	

14 VALOR REFERENCIAL DEL SERVICIO

El presupuesto para la Supervisión del estudio de alternativas, reevaluación de la pre inversión y elaboración de expediente técnico del proyecto denominado: “CONSTRUCCION SISTEMA DE IRRIGACION MUELACCOCHA EN LA LOCALIDAD LURICOCHA, DISTRITO DE LURICOCHA - HUANTA - AYACUCHO” asciende a la suma de S/ 265,075.20 (doscientos sesenta y cinco mil setenta y cinco con 20/100, Soles); el cual, Incluye Tarifas de Personal, Profesional y Técnico, Servicios, Gastos Generales, Utilidad e IGV y cualquier otro concepto que pudiera incidir en el costo del expediente técnico.

15 LIQUIDACIÓN DEL CONTRATO DE CONSULTORÍA DE OBRA

La Liquidación del Contrato de Consultoría se presentará de acuerdo con el Artículo 170 RLCE el cual estipula “El contratista presenta a la Entidad la liquidación del contrato de consultoría de obra, la que no debe incorporar conceptos distintos a los considerados en la ejecución de prestaciones contractuales, dentro de los quince (15) días siguientes de haberse otorgado la conformidad de la última prestación. La Entidad debe pronunciarse respecto de dicha liquidación y notificar su pronunciamiento dentro de los treinta (30) días siguientes de recibida; de no hacerlo, se tiene por aprobada la liquidación presentada por el contratista”.

16 CONSTANCIA DE LA PRESTACIÓN

La Constancia de la Prestación será otorgada por la Entidad de acuerdo a lo indicado en el Artículo 169 del RLCE, CONSTANCIA DE PRESTACIÓN que estipula “Otorgada la conformidad de la prestación, el órgano de administración o el funcionario designado expresamente por la Entidad es el único autorizado para otorgar al contratista, de oficio o a pedido de parte, una constancia que deberá precisar, como mínimo, la identificación del objeto del contrato, el monto correspondiente y las penalidades en que hubiera incurrido el contratista”.

17 CRONOGRAMA DE EJECUCIÓN DE ACTIVIDADES

CRONOGRAMA DE EJECUCION DEL EXPEDIENTE TECNICO	INF. 01	INF. 02	INF. 03	INF. 04
	15 D.C	90 D.C.	180 D.C.	240 D.C.
PRIMER ENTREGABLE				
ELABORACION Y PRESENTACION DEL PLAN DE TRABAJO	■			
UTILIZACION DE RECURSOS HUMANOS		■		
UTILIZACION DE EQUIPOS Y/O MATERIALES		■		
RELACION DE PROFESIONALES	■			
DIAGNOSTICO DE LA SITUACION ACTUAL DEL PROYECTO		■		
SEGUNDO ENTREGABLE				
LEVANTAMIENTO TOPOGRAFICO		■		
ELABORACION DEL ESTUDIO TOPOGRAFICO		■		
ELABORACION DEL ESTUDIO HIDROLOGICO		■		
ELABORACION DEL ESTUDIO AGROLOGICO		■		
ELABORACION DE GEOLOGIA Y GEOTECNA		■		
TERCER ENTREGABLE				
RESUMEN EJECUTIVO			■	
CAPITULO I : MEMORIA DESCRIPTIVA			■	
CAPITULO II : SITUACION ACTUAL			■	
CAPITULO III : INGENIERIA DEL PROYECTO			■	
CUARTO ENTREGABLE				
ELABORACION DEL ESTUDIO TECNICO DEFINITIVO (APROBACION Y/O TRAMITE)				■
CERTIFICADO DE INEXISTENCIA DE RSTOS ARQUEOLOGICOS				■
ACREDITACION DE SIPONIBILIDAD HIDRICA DE RECURSO HIDRICO				■
CERTIFICACION AMBIENTAL				■

18 ESTRUCTURA DE COSTO

El presupuesto para la supervisión de estudio de alternativas, reevaluación del estudio de pre inversión y elaboración de expediente técnico del Proyecto: “CONSTRUCCIÓN SISTEMA DE IRRIGACIÓN MUELACCOCHA EN LA LOCALIDAD LURICOCHA, DISTRITO DE LURICOCHA - HUANTA - AYACUCHO”, asciende a la suma de S/ 265,075.20 (doscientos sesenta y cinco mil setenta y cinco con 00/100, Soles);

DESCRIPCIÓN	UND	CANT.	% PARTICIPACIÓN	TIEMPO	SALARIO	SUB-TOTAL	PARCIAL
PERSONAL PROFESIONAL							176,000.00
Jefe de supervisión	Mes	1	100%	8	10,000.00	80,000.00	
Especialista en estructuras hidráulicas	Mes	1	100%	6	8,000.00	48,000.00	
Especialista en Geología - Geotecnia	Mes	1	100%	6	8,000.00	48,000.00	
ALQUILER Y SERVICIOS							14,000.00
Servicio de movilidad a la zona	Glb	1	100%	4	2,500.00	10,000.00	
Viáticos (Incluye alimentación y hospedaje)	Mes	1	100%	4	1,000.00	4,000.00	
EQUIPOS, MATERIALES Y UTILES DE ESCRITORIO							2,000.00
Alquiler de computadora	Und	1	100%	3	500	1,500.00	
Compra de materiales de escritorio e impresión	Glb	1	100%	1	500	500	
COSTO DIRECTO							192,000.00
GASTOS GENERALES (10%)							19,200.00
UTILIDAD (7%)							13,440.00
SUB TOTAL							224,640.00
I.G.V. (18%)							40,435.20
TOTAL DE COSTOS DE SUPERVISIÓN							265,075.20

Importante

Para determinar que los postores cuentan con las capacidades necesarias para ejecutar el contrato, el órgano encargado de las contrataciones o el comité de selección, según corresponda, incorpora los requisitos de calificación previstos por el área usuaria en el requerimiento, no pudiendo incluirse requisitos adicionales, ni distintos a los siguientes:

3.3. REQUISITOS DE CALIFICACIÓN

A	CAPACIDAD LEGAL
	HABILITACIÓN
	<u>Requisitos:</u> <ul style="list-style-type: none">• Contar Con Registro Único de Contribuyente – Activo - Habido• Postor deberá Contar con Registro Nacional de Proveedores (RNP) – Capítulo Consultoría de Obras - Especialidad 5: Consultoría en Obras de Represas, Irrigaciones y Afines - Categoría “B” o Superior
	Importante <p>De conformidad con la Opinión N° 186-2016/DTN, la habilitación de un postor, está relacionada con cierta atribución con la cual debe contar el proveedor para poder llevar a cabo la actividad materia de contratación, este es el caso de las actividades reguladas por normas en las cuales se establecen determinados requisitos que las empresas deben cumplir a efectos de estar habilitadas para la ejecución de determinado servicio o estar autorizadas para la comercialización de ciertos bienes en el mercado.</p>
	<u>Acreditación:</u> <ul style="list-style-type: none">• Mediante la presentación de Copia Simple de Ficha RUC.• Mediante la presentación de Copia Simple del Registro Nacional de proveedor – RNP
	Importante

	En el caso de consorcios, todos los integrantes deben acreditar este requisito.
--	---

B	CAPACIDAD TÉCNICA Y PROFESIONAL												
B.1	CALIFICACIONES DEL PERSONAL CLAVE												
	FORMACIÓN ACADÉMICA												
	<div>Requisitos:</div> <table><tr><th>N°</th><th>CARGO</th><th>PROFESIÓN</th></tr><tr><td>1.</td><td>Jefe de Supervisión</td><td>Ing. Agrícola y/o Ing. Civil y/o Ing. Mecánico de Fluidos</td></tr><tr><td>2.</td><td>Especialistas Geología y Geotecnia</td><td>Ing. Geólogo y/o Ing. Civil</td></tr><tr><td>3.</td><td>Especialista en Estructuras Hidráulicas</td><td>Ing. Agrícola y/o Ing. Civil y/o Ing. Mecánico de Fluidos</td></tr></table> <div>Acreditación:</div> <p>De conformidad con el numeral 49.3 del artículo 49 y el literal e) del numeral 139.1 del artículo 139 del Reglamento este requisito de calificación se acredita para la suscripción del contrato.</p> <div><div>Importante</div><p>De conformidad con el artículo 186 del Reglamento el supervisor, debe cumplir con las mismas calificaciones profesionales establecidas para el residente de obra. Asimismo, el jefe del proyecto para la elaboración del expediente técnico debe cumplir con las calificaciones exigidas en el artículo 188 del Reglamento.</p></div>	N°	CARGO	PROFESIÓN	1.	Jefe de Supervisión	Ing. Agrícola y/o Ing. Civil y/o Ing. Mecánico de Fluidos	2.	Especialistas Geología y Geotecnia	Ing. Geólogo y/o Ing. Civil	3.	Especialista en Estructuras Hidráulicas	Ing. Agrícola y/o Ing. Civil y/o Ing. Mecánico de Fluidos
N°	CARGO	PROFESIÓN											
1.	Jefe de Supervisión	Ing. Agrícola y/o Ing. Civil y/o Ing. Mecánico de Fluidos											
2.	Especialistas Geología y Geotecnia	Ing. Geólogo y/o Ing. Civil											
3.	Especialista en Estructuras Hidráulicas	Ing. Agrícola y/o Ing. Civil y/o Ing. Mecánico de Fluidos											
B.2	EXPERIENCIA DEL PERSONAL CLAVE												
	<div>Requisitos:</div> <div><div>JEFE DE SUPERVISIÓN</div><p>Debe acreditar una experiencia efectiva mínima de dos (02) años como jefe de supervisión y/o jefe de proyecto y/o jefe de estudios y/o consultor de obras y/o director de estudios y/o director de proyecto y/o evaluador de proyectos y/o evaluador de estudios y/o coordinador de estudios y/o coordinador de proyectos y/o responsable de estudios y/o responsable de proyectos, en la elaboración o supervisión de estudios definitivos o expedientes técnicos de proyectos iguales o similares al objeto de la convocatoria, a partir de la colegiatura.</p></div> <div><div>ESPECIALISTA EN GEOLOGÍA Y GEOTECNIA</div><p>Debe acreditar una experiencia mínima de un (01) año como especialista en Geología y Geotecnia, en la elaboración o supervisión de expedientes técnicos o estudios definitivos de proyectos iguales o similares al objeto de la convocatoria, a partir de la colegiatura.</p></div> <div><div>ESPECIALISTA EN ESTRUCTURAS HIDRÁULICAS</div><p>Debe acreditar una experiencia mínima de un (01) año como especialista en Estructuras Hidráulicas y/o Consultor de Obras y/o Evaluador, en la elaboración o supervisión de expedientes técnicos o estudios definitivos de proyectos iguales o similares al objeto de la convocatoria, a partir de la colegiatura.</p><p>Se considerará como servicios igual o similar, a la elaboración o supervisión de estudios desarrollados a nivel de expedientes técnico y/o estudios definitivos, de proyectos con fines de riego agrícolas tales como: Construcción y/o creación y/o instalación y/o mejoramiento y/o ampliación y/o rehabilitación y/o reconstrucción de obras hidráulicas para riego, tales como: represas y/o presas y/o diques y/o reservorios y/o bocatomas y/o sistemas de conducción de agua por gravedad y/o presión y/o sistemas de riego tecnificado (gravedad y presurizados); todos con fines de riego agrícola.</p></div>												

	<p><u>Acreditación:</u></p> <p>De conformidad con el numeral 49.3 del artículo 49 y el literal e) del numeral 139.1 del artículo 139 del Reglamento este requisito de calificación se acredita para la suscripción del contrato.</p> <div style="border: 1px solid black; padding: 5px; margin-top: 10px;"> <p>Importante</p> <p><i>De conformidad con el artículo 186 del Reglamento el supervisor, debe cumplir con la misma experiencia establecida para el residente de obra. Asimismo, el jefe del proyecto para la elaboración del expediente técnico debe cumplir con la experiencia exigida en el artículo 188 del Reglamento.</i></p> </div>
--	--

B	CAPACIDAD TÉCNICA Y PROFESIONAL																							
B.3	EQUIPAMIENTO ESTRATÉGICO																							
	<u>Requisitos:</u>																							
	<table><tr><td>Cant</td><td>DESCRIPCIÓN DEL EQUIPO</td><td>Antigüedad Máxima (Años)</td><td>Otros</td></tr><tr><td>1</td><td>GPS Navegador</td><td>5.00</td><td></td></tr><tr><td>1</td><td>Camioneta</td><td>5.00</td><td></td></tr><tr><td>1</td><td>Equipos de Computo</td><td>5.00</td><td></td></tr><tr><td>1</td><td>Impresora</td><td>5.00</td><td></td></tr></table>				Cant	DESCRIPCIÓN DEL EQUIPO	Antigüedad Máxima (Años)	Otros	1	GPS Navegador	5.00		1	Camioneta	5.00		1	Equipos de Computo	5.00		1	Impresora	5.00	
Cant	DESCRIPCIÓN DEL EQUIPO	Antigüedad Máxima (Años)	Otros																					
1	GPS Navegador	5.00																						
1	Camioneta	5.00																						
1	Equipos de Computo	5.00																						
1	Impresora	5.00																						
	<u>Acreditación:</u>																							
	De conformidad con el numeral 49.3 del artículo 49 y el literal e) del numeral 139.1 del artículo 139 del Reglamento este requisito de calificación se acredita para la suscripción del contrato.																							
C	EXPERIENCIA DEL POSTOR EN LA ESPECIALIDAD																							
	<u>Requisitos:</u>																							
	<p>El postor debe acreditar un monto facturado acumulado equivalente a dos (2) veces del valor referencial de la contratación por la contratación de servicios de consultoría de obra iguales o similares al objeto de la convocatoria, durante los diez (10) años anteriores a la fecha de la presentación de ofertas que se computarán desde la fecha de la conformidad o emisión del comprobante de pago, según corresponda.</p> <p>Se considerará como servicios igual o similar, a la elaboración o supervisión de estudios desarrollados a nivel de expedientes técnico y/o estudios definitivos, de proyectos con fines de riego agrícolas tales como: Construcción y/o creación y/o instalación y/o mejoramiento y/o ampliación y/o rehabilitación y/o reconstrucción de obras hidráulicas para riego, tales como: represas y/o presas y/o diques y/o reservorios y/o bocatomas y/o sistemas de conducción de agua por gravedad y/o presión y/o sistemas de riego tecnificado (gravedad y presurizados); todos con fines de riego agrícola.</p>																							
	<u>Acreditación:</u>																							
	<p>La experiencia del postor en la especialidad se acreditará con copia simple de (i) contratos u órdenes de servicios y su respectiva conformidad, constancia de prestación o liquidación del contrato; o (ii) comprobantes de pago cuya cancelación se acredite documental y fehacientemente, con voucher de depósito, nota de abono, reporte de estado de cuenta, cualquier otro documento emitido por Entidad del sistema financiero que acredite el abono o mediante cancelación en el mismo comprobante de pago¹⁶.</p>																							

¹⁶ Cabe precisar que, de acuerdo con la **Resolución N° 0065-2018-TCE-S1 del Tribunal de Contrataciones del Estado**:

Los postores pueden presentar hasta un máximo de veinte (20) contrataciones para acreditar el requisito de calificación y el factor “Experiencia de Postor en la Especialidad”.

En caso los postores presenten varios comprobantes de pago para acreditar una sola contratación, se debe acreditar que corresponden a dicha contratación; de lo contrario, se asumirá que los comprobantes acreditan contrataciones independientes, en cuyo caso solo se considerará, las veinte (20) primeras contrataciones indicadas en el **Anexo N° 8** referido a la Experiencia del Postor en la Especialidad.

En el caso de servicios de supervisión en ejecución, solo se considera como experiencia la parte del contrato que haya sido ejecutada durante los diez (10) años anteriores a la fecha de presentación de ofertas, debiendo adjuntarse copia de las conformidades correspondientes a tal parte o los respectivos comprobantes de pago cancelados.

En los casos que se acredite experiencia adquirida en consorcio, debe presentarse la promesa de consorcio o el contrato de consorcio del cual se desprenda fehacientemente el porcentaje de las obligaciones que se asumió en el contrato presentado; de lo contrario, no se computará la experiencia proveniente de dicho contrato.

Asimismo, cuando se presenten contratos derivados de procesos de selección convocados antes del 20.09.2012, la calificación se ceñirá al método descrito en la Directiva “Participación de Proveedores en Consorcio en las Contrataciones del Estado”, debiendo presumirse que el porcentaje de las obligaciones equivale al porcentaje de participación de la promesa de consorcio o del contrato de consorcio. En caso que en dichos documentos no se consigne el porcentaje de participación se presumirá que las obligaciones se ejecutaron en partes iguales.

Si el titular de la experiencia no es el postor, consignar si dicha experiencia corresponde a la matriz en caso que el postor sea sucursal, o fue transmitida por reorganización societaria, debiendo acompañar la documentación sustentatoria correspondiente.

Si el postor acredita experiencia de otra persona jurídica como consecuencia de una reorganización societaria, debe presentar adicionalmente el **Anexo N° 9**.

Cuando en los contratos, órdenes de servicio o comprobantes de pago el monto facturado se encuentre expresado en moneda extranjera, debe indicarse el tipo de cambio venta publicado por la Superintendencia de Banca, Seguros y AFP correspondiente a la fecha de suscripción del contrato, de emisión de la orden de servicio o de cancelación del comprobante de pago, según corresponda.

Sin perjuicio de lo anterior, los postores deben llenar y presentar el **Anexo N° 8** referido a la Experiencia del Postor en la Especialidad.

Importante

- *El órgano encargado de las contrataciones o el comité de selección, según corresponda, debe valorar de manera integral los documentos presentados por el postor para acreditar la experiencia. En tal sentido, aun cuando en los documentos presentados la denominación del objeto contractual no coincida literalmente con el previsto en las bases, se deberá validar la experiencia si las actividades que ejecutó el postor corresponden a la experiencia requerida.*
- *En el caso de consorcios, la calificación de la experiencia se realiza conforme a la Directiva “Participación de Proveedores en Consorcio en las Contrataciones del Estado”.*

Importante

- *Si como resultado de una consulta u observación corresponde precisarse o ajustarse el requerimiento, se solicita la autorización del área usuaria y se pone de conocimiento de tal hecho a la dependencia que aprobó el expediente de contratación, de conformidad con el numeral 72.3 del artículo 72 del Reglamento.*

“... el solo sello de cancelado en el comprobante, cuando ha sido colocado por el propio postor, no puede ser considerado como una acreditación que produzca fehaciencia en relación a que se encuentra cancelado. Admitir ello equivaldría a considerar como válida la sola declaración del postor afirmando que el comprobante de pago ha sido cancelado”

(...)

“Situación diferente se suscita ante el sello colocado por el cliente del postor [sea utilizando el término “cancelado” o “pagado”] supuesto en el cual sí se contaría con la declaración de un tercero que brinde certeza, ante la cual debiera reconocerse la validez de la experiencia”.

- *El cumplimiento de los Términos de Referencia se realiza mediante la presentación de una declaración jurada. De ser el caso, adicionalmente la Entidad puede solicitar documentación que acredite el cumplimiento del algún componente de estos. Para dicho efecto consignará de manera detallada los documentos que deben presentar los postores en el literal a.5) del numeral 2.2.1.1 de esta sección de las bases.*
- *Los requisitos de calificación determinan si los postores cuentan con las capacidades necesarias para ejecutar el contrato, lo que debe ser acreditado documentalmente, y no mediante declaración jurada.*

CAPÍTULO IV FACTORES DE EVALUACIÓN

EVALUACIÓN TÉCNICA (Puntaje: 100 Puntos)

FACTORES DE EVALUACIÓN		PUNTAJE / METODOLOGÍA PARA SU ASIGNACIÓN
A.	EXPERIENCIA DEL POSTOR EN LA ESPECIALIDAD	[60] puntos
	<p>Evaluación:</p> <p>El postor debe acreditar un monto facturado acumulado equivalente a 3.0 VECES EL VALOR REFERENCIAL DE LA CONTRATACION, por la contratación de servicios de consultoría de obra iguales o similares al objeto de la convocatoria, durante los diez (10) años anteriores a la fecha de la presentación de ofertas que se computarán desde la fecha de la conformidad o emisión del comprobante de pago, según corresponda.</p> <p>Acreditación:</p> <p>La experiencia en la especialidad se acreditará con copia simple de (i) contratos u órdenes de servicios y su respectiva conformidad, constancia de prestación o liquidación del contrato; o (ii) comprobantes de pago cuya cancelación se acredite documental y fehacientemente, con voucher de depósito, nota de abono, reporte de estado de cuenta, cualquier otro documento emitido por Entidad del sistema financiero que acredite el abono o mediante cancelación en el mismo comprobante de pago¹⁷.</p> <p>Las disposiciones sobre el requisito de calificación "Experiencia del postor en la especialidad" previstas en el literal C del numeral 3.2 del Capítulo III de la presente sección de las bases resultan aplicables para el presente factor.</p> <p>Se consideran servicios de consultoría de obra similares: Elaboración o supervisión de estudios desarrollados a nivel de expedientes técnico y/o estudios definitivos, de proyectos con fines de riego agrícolas tales como: Construcción y/o creación y/o instalación y/o mejoramiento y/o ampliación y/o rehabilitación y/o reconstrucción de obras hidráulicas para riego, tales como: represas y/o presas y/o diques y/o reservorios y/o bocatomas y/o sistemas de conducción de agua por gravedad y/o presión y/o sistemas de riego tecnificado (gravedad y presurizados); todos con fines de riego agrícola.</p>	<p>M = Monto facturado acumulado por el postor por la prestación de servicios de consultoría en la especialidad</p> <p>M \geq [3.0]¹⁸ veces el valor referencial: [60] puntos</p> <p>M \geq [2.5] veces el valor referencial y < [3] veces el valor referencial: [40] puntos</p> <p>M $>$ [2.0]¹⁹ veces el valor referencial y < [2.5] veces el valor referencial: [20] puntos</p>
B.	METODOLOGÍA PROPUESTA	[35] puntos

¹⁷ Cabe precisar que, de acuerdo con la **Resolución N° 0065-2018-TCE-S1 del Tribunal de Contrataciones del Estado**:

"... el solo sello de cancelado en el comprobante, cuando ha sido colocado por el propio postor, no puede ser considerado como una acreditación que produzca fehaciencia en relación a que se encuentra cancelado. Admitir ello equivaldría a considerar como válida la sola declaración del postor afirmando que el comprobante de pago ha sido cancelado"

(...)

"Situación diferente se suscita ante el sello colocado por el cliente del postor [sea utilizando el término "cancelado" o "pagado"] supuesto en el cual sí se contaría con la declaración de un tercero que brinde certeza, ante la cual debiera reconocerse la validez de la experiencia".

¹⁸ El monto no puede ser mayor a tres (3) veces el valor referencial.

¹⁹ El monto debe ser mayor al requerido como requisito de calificación. En ese sentido, si por ejemplo se solicitó como requisito de calificación una (1) vez el valor referencial la metodología del factor de evaluación podría ser la siguiente:

M \geq 2 veces el valor referencial	[...] puntos
M \geq 1.5 veces el valor referencial y $<$ 2 veces el valor referencial	[...] puntos
M $>$ 1 vez el valor referencial y $<$ 1.5 veces el valor referencial	[...] puntos

FACTORES DE EVALUACIÓN	PUNTAJE / METODOLOGÍA PARA SU ASIGNACIÓN
<p><u>Evaluación:</u> Se evaluará la metodología propuesta por el postor para la ejecución de la consultoría de obra, cuyo contenido mínimo es el siguiente:</p> <ol style="list-style-type: none"> 1. INTRODUCCIÓN 2. OBJETIVOS <ol style="list-style-type: none"> 2.1 OBJETIVO GENERAL 2.2 OBJETIVOS ESPECÍFICOS 3. CONDICIONES CONTRACTUALES PARA LA ELABORACIÓN DEL ESTUDIO <ol style="list-style-type: none"> 3.1 DEL CONTRATO 3.2 PLAZO DEL SERVICIO 3.3 PRESUPUESTO DEL SERVICIO 3.4 PAGO POR ENTREGABLE 4. METODOLOGÍA DEL DESARROLLO DEL SERVICIO PARA CADA ENTREGABLE. <ol style="list-style-type: none"> 4.1 ETAPA DE TRABAJO DE CAMPO 4.2 TRABAJO DE GABINETES 4.3 VALIDACIÓN DE LOS RESULTADOS OBTENIDOS 4.4 ANÁLISIS TÉCNICO DE LA ALTERNATIVA PROPUESTA 4.5 RESUMEN DE PROCEDIMIENTO METODOLÓGICO 4.6 PRESENTACIÓN DEL SERVICIO 5. DESCRIPCIÓN DE LAS ACTIVIDADES A EJECUTAR <ol style="list-style-type: none"> 5.1 RESPONSABILIDADES Y ACTIVIDADES DE CADA INTEGRANTE DEL EQUIPO TÉCNICO DEL ESTUDIO 5.2 FUNCIONES Y ROLES DE CADA INTEGRANTE DEL EQUIPO TÉCNICO DEL ESTUDIO 5.3 CUADRO DONDE SE IDENTIFIQUEN LOS CONTENIDOS DEL ESTUDIO, LOS TIEMPOS Y LOS PROFESIONALES A CARGO 5.4 CRONOGRAMA DE DESARROLLO DE LAS ACTIVIDADES EL PIP (DIAGRAMA GANTT) 5.5 PROGRAMACIÓN DE VISITAS Y ACTIVIDADES DE CAMPO 5.6 MECANISMOS DE CONTROL QUE ASEGUREN LA CALIDAD Y COHERENCIA DE LA FORMULACIÓN DE CADA MÓDULO 5.7 RELACIÓN DE PROFESIONALES QUE CONFORMAN EL EQUIPO TÉCNICO DEL ESTUDIO 5.8 RECURSOS FÍSICOS DESTINADOS AL DESARROLLO DEL ESTUDIO, POR CADA ENTREGABLE <p><u>Acreditación:</u> Se acreditará mediante la presentación de documentos que sustenten adecuadamente la propuesta.</p>	<p>Desarrolla la metodología que sustenta la oferta [35] puntos</p> <p>No desarrolla la metodología que sustente la oferta 0 puntos</p>

C. SOSTENIBILIDAD AMBIENTAL Y SOCIAL

<p><u>Evaluación:</u></p> <p>Se evaluará que el postor cuente con una (1) práctica de sostenibilidad ambiental o social</p> <p>En caso que el postor se presente en consorcio, cada uno de sus integrantes, debe acreditar alguna de las prácticas de sostenibilidad ambiental o social para obtener el puntaje.</p> <div data-bbox="335 1818 1110 1989" style="border: 1px solid black; padding: 5px;"> <p>Importante para la Entidad</p> <p><i>En caso el órgano encargado de las contrataciones o el comité de selección, según corresponda, opte por incluir el factor de sostenibilidad ambiental y social, debe incluirse obligatoriamente todas las opciones de prácticas previstas para el factor.</i></p> <p><i>Esta nota deberá ser eliminada una vez culminada la elaboración de las bases.</i></p> </div>	<p>(Máximo 3 puntos)</p> <p>Acredita una (1) de las prácticas de sostenibilidad [3] puntos</p> <p>No acredita ninguna práctica en sostenibilidad 0 puntos</p>
---	--

C.1 Práctica:

Certificación del sistema de gestión de la seguridad y salud en el trabajo

Acreditación:

Copia simple del certificado que acredita que se ha implementado un sistema de gestión de seguridad y salud en el trabajo acorde con la norma ISO 45001:2018 o con la Norma Técnica Peruana equivalente (NTP-ISO 45001:2018) o norma que la sustituya, cuyo alcance o campo de aplicación considere [CONSULTORIA DE OBRA DE INFRAESTRUCTURA HIDRAULICA]^{20 21}

El certificado debe haber sido emitido por un Organismo de Certificación acreditado para dicho sistema de gestión, ya sea ante el INACAL (antes INDECOPI) u otro organismo acreditador que cuente con reconocimiento internacional.²²

El referido certificado debe corresponder a la sede, filial u oficina a cargo de la prestación²³, y estar vigente²⁴ a la fecha de presentación de ofertas.

C.2 Práctica:

Certificación del sistema de gestión de la responsabilidad social

Acreditación:

Copia simple del certificado que acredita que se ha implementado un sistema de gestión de la responsabilidad social acorde con el estándar SA 8000:2014²⁵.

El certificado debe haber sido emitido por un Organismo de Certificación acreditado ante el "Social Accountability Accreditation Services" (SAAS).

El referido certificado debe corresponder a la sede, filial u oficina a cargo de la prestación²⁶, y estar vigente²⁷ a la fecha de presentación de ofertas.

C.3 Práctica:

Certificación del sistema de gestión ambiental.

Acreditación:

²⁰ Respecto de la definición del alcance o campo de aplicación del certificado en función al objeto de contratación, se describe a manera de ejemplo la contratación de servicios de limpieza que, por la particularidad del mismo, es importante tomar en cuenta el ámbito geográfico en el alcance. Así, se pueden considerar términos como: "limpieza de instalaciones en la ciudad de...", "limpieza de centros educativos en las ciudades de...", "limpieza de edificaciones en la provincia de...", "limpieza de ambientes hospitalarios en el departamento de...", "limpieza de centros educativos en la Región de...", "limpieza de instalaciones a nivel nacional", entre otros.

²¹ El postor en su oferta podrá acompañar el certificado con documentación complementaria emitida por la misma Entidad certificadora para precisar el alcance de su certificación; la cual debe corresponder a la sede que efectuará la prestación.

²² Sea firmante/signatario del Acuerdo de Reconocimiento Mutuo (MLA) del International Accreditation Forum-IAF (<http://www.iaf.nu>) o del InterAmerican Accreditation Cooperation-IAAC (<http://www.iaac.org.mx>) o del European co-operation for Accreditation-EA (<http://www.european-accreditation.org/>) o del Pacific Accreditation Cooperation-PAC (<http://www.apec-pac.org/>).

²³ En el certificado debe estar consignada la dirección exacta de la sede, filial u oficina a cargo de la prestación.

²⁴ Se refiere al periodo de vigencia que señala el certificado presentado.

²⁵ Entre las certificaciones voluntarias más difundidas mundialmente, referidas al desempeño social en aspectos de la responsabilidad social en los lugares de trabajo, se encuentra la correspondiente al estándar SA 8000, propuesto por la Social Accountability International (SAI). La certificación bajo este estándar refiere que una organización ha demostrado mediante una evaluación (Auditoría de Tercera Parte) que cumple con sus requisitos en los siguientes aspectos: Trabajo infantil, trabajo forzoso o bajo coacción, salud y seguridad, libertad de asociación y derecho a la negociación colectiva, discriminación, prácticas disciplinarias, horas de trabajo y remuneración.

²⁶ En el certificado debe estar consignada la dirección exacta de la sede, filial u oficina a cargo de la prestación.

²⁷ Se refiere al periodo de vigencia que señala el certificado presentado.

Copia simple del certificado que acredita que se ha implementado un sistema de gestión ambiental acorde con la norma ISO 14001:2015 o con la Norma Técnica Peruana equivalente (NTP-ISO 14001:2015), cuyo alcance o campo de aplicación considere [CONSULTORIA DE OBRA DE INFRAESTRUCTURA HIDRAULICA]^{28 29}.

El certificado debe haber sido emitido por un Organismo de Certificación acreditado para dicho sistema de gestión, ya sea ante el INACAL (antes INDECOPI) u otro organismo acreditador que cuente con reconocimiento internacional³⁰.

El referido certificado debe corresponder a la sede, filial u oficina a cargo de la prestación³¹, y estar vigente³² a la fecha de presentación de ofertas.

C.4 Práctica:

Responsabilidad hídrica

Acreditación:

Copia simple del Certificado Azul emitido por la Autoridad Nacional del Agua que lo reconoce como empresa hídricamente responsable del “Programa Huella Hídrica” (http://www.ana.gob.pe/certificado_azul).

C.5 Práctica:

Certificación del sistema de gestión de la energía

Acreditación:

Copia simple del certificado que acredita que se ha implementado un SGE acorde con la norma ISO 50001:2018 o con la Norma Técnica Peruana equivalente (NTP ISO 50001) o norma que la sustituya, cuyo alcance o campo de aplicación considere [Consultorías de Obras de Infraestructura Hidráulica]^{33 34}.

El certificado debe haber sido emitido por un Organismo de Certificación acreditado para dicho sistema de gestión, ya sea ante el INACAL (antes INDECOPI) u otro organismo acreditador que cuente con reconocimiento internacional.³⁵

²⁸ Respecto de la definición del alcance o campo de aplicación del certificado en función al objeto de contratación, se describe a manera de ejemplo la contratación de servicios de limpieza que, por la particularidad del mismo, es importante tomar en cuenta el ámbito geográfico en el alcance. Así, se pueden considerar términos como: “limpieza de instalaciones en la ciudad de...”, “limpieza de centros educativos en las ciudades de...”, “limpieza de edificaciones en la provincia de...”, “limpieza de ambientes hospitalarios en el departamento de...”, “limpieza de centros educativos en la Región de...”, “limpieza de instalaciones a nivel nacional”, entre otros.

²⁹ El postor en su oferta podrá acompañar el certificado con documentación complementaria emitida por la misma Entidad certificadora para precisar el alcance de su certificación; la cual debe corresponder a la sede que efectuará la prestación.

³⁰ Sea firmante/signatario del Acuerdo de Reconocimiento Mutuo (MLA) del International Accreditation Forum-IAF (<http://www.iaf.nu>) o del InterAmerican Accreditation Cooperation-IAAC (<http://www.iaac.org.mx>) o del European co-operation for Accreditation-EA (<http://www.european-accreditation.org/>) o del Pacific Accreditation Cooperation-PAC (<http://www.apec-pac.org/>).

³¹ En el certificado debe estar consignada la dirección exacta de la sede, filial u oficina a cargo de la prestación.

³² Se refiere al periodo de vigencia que señala el certificado presentado.

³³ Respecto de la definición del alcance o campo de aplicación del certificado en función al objeto de contratación, se describe a manera de ejemplo la contratación de servicios de limpieza que, por la particularidad del mismo, es importante tomar en cuenta el ámbito geográfico en el alcance. Así, se pueden considerar términos como: “limpieza de instalaciones en la ciudad de...”, “limpieza de centros educativos en las ciudades de...”, “limpieza de edificaciones en la provincia de...”, “limpieza de ambientes hospitalarios en el departamento de...”, “limpieza de centros educativos en la Región de...”, “limpieza de instalaciones a nivel nacional”, entre otros.

³⁴ El postor en su oferta podrá acompañar el certificado con documentación complementaria emitida por la misma Entidad certificadora para precisar el alcance de su certificación; la cual debe corresponder a la sede que efectuará la prestación.

³⁵ Sea firmante/signatario del Acuerdo de Reconocimiento Mutuo (MLA) del International Accreditation Forum-IAF (<http://www.iaf.nu>) o del InterAmerican Accreditation Cooperation-IAAC (<http://www.iaac.org.mx>) o del European co-operation for Accreditation-EA (<http://www.european-accreditation.org/>) o del Pacific Accreditation Cooperation-PAC (<http://www.apec-pac.org/>).

El referido certificado debe corresponder a la sede, filial u oficina a cargo de la prestación ³⁶ , y estar vigente ³⁷ a la fecha de presentación de ofertas.	
D. PROTECCIÓN SOCIAL Y DESARROLLO HUMANO	
<p><u>Evaluación:</u></p> <p>Se evaluará que el postor cuente con una (1) práctica de protección social o desarrollo humano.</p> <p>En caso que el postor se presente en consorcio, cada uno de sus integrantes, debe acreditar alguna de las prácticas de protección social o desarrollo humano.</p> <div> <p>Importante para la Entidad</p> <p><i>En caso el órgano encargado de las contrataciones o el comité de selección, según corresponda, opte por incluir el factor de protección social y desarrollo humano, debe incluirse obligatoriamente todas las opciones de prácticas previstas para el factor.</i></p> <p><i>Esta nota deberá ser eliminada una vez culminada la elaboración de las bases.</i></p> </div>	<p>(Máximo 2 puntos)</p> <p>Acredita una (1) de las prácticas de protección social o desarrollo humano.</p> <p>[2] puntos</p> <p>No acredita ninguna práctica de protección social o desarrollo humano.</p> <p>0 puntos</p>
<p>D.1 <u>Práctica:</u></p> <p>Certificación como “Empresa segura, libre de violencia y discriminación contra la mujer”</p> <p><u>Acreditación:</u> Copia simple del documento del Ministerio de la Mujer y Poblaciones Vulnerables (MIMP) que lo reconoce como una de las empresas que obtuvo la marca de certificación “Empresa segura, libre de violencia y discriminación contra la mujer” en la última edición (https://www.mimp.gob.pe/)</p>	
<p>D.2 <u>Práctica:</u></p> <p>Contratación de personas con discapacidad</p> <p><u>Acreditación:</u></p> <p>Copia simple de la constancia de inscripción vigente en el Registro de Empresas Promocionales para Personas con Discapacidad (REPPCD) del Ministerio de Trabajo y Promoción del Empleo.³⁸</p>	
PUNTAJE TOTAL	100 puntos³⁹

Para acceder a la etapa de evaluación económica, el postor debe obtener un **puntaje técnico mínimo de ochenta (80) puntos**.

<p>Importante</p> <ul style="list-style-type: none"> Los factores de evaluación elaborados por el órgano encargado de contrataciones o el comité de selección, según corresponda, guardan vinculación, razonabilidad y proporcionalidad con el objeto de la contratación. Asimismo, estos no pueden calificar con puntaje el cumplimiento de los Términos de Referencia ni los requisitos de calificación. Las ofertas técnicas que no alcancen el puntaje mínimo especificado son descalificadas.

³⁶ En el certificado debe estar consignada la dirección exacta de la sede, filial u oficina a cargo de la prestación.

³⁷ Se refiere al periodo de vigencia que señala el certificado presentado.

³⁸ La inscripción en el REPPCD tiene una vigencia de doce meses, a cuyo vencimiento queda sin efecto de manera automática. Antes de su vencimiento, puede ser renovado.

³⁹ Es la suma de los puntajes de todos los factores de evaluación, incluyendo los opcionales.

EVALUACIÓN ECONÓMICA (Puntaje: 100 Puntos)

FACTOR DE EVALUACIÓN	PUNTAJE / METODOLOGÍA PARA SU ASIGNACIÓN
A. PRECIO	
<p><u>Evaluación:</u></p> <p>Se evaluará considerando la oferta económica del postor.</p> <p><u>Acreditación:</u></p> <p>Se acreditará mediante el documento que contiene la oferta económica (Anexo N° 6).</p>	<p>La evaluación consistirá en asignar un puntaje de cien (100) puntos a la oferta de precio más bajo y otorga a las demás ofertas puntajes inversamente proporcionales a sus respectivos precios, según la siguiente fórmula:</p> $P_i = \frac{O_m \times PMP}{O_i}$ <p>Donde: I = Oferta Pi = Puntaje de la oferta a evaluar Oi = Precio i Om = Precio de la oferta más baja PMP = Puntaje máximo del precio</p>
PUNTAJE TOTAL	100 puntos

CAPÍTULO V PROFORMA DEL CONTRATO

Importante

Dependiendo del objeto del contrato, de resultar indispensable, puede incluirse cláusulas adicionales o la adecuación de las propuestas en el presente documento, las que en ningún caso pueden contemplar disposiciones contrarias a la normativa vigente ni a lo señalado en este capítulo.

Conste por el presente documento, la contratación del servicio de consultoría de obra [CONSIGNAR LA DENOMINACIÓN DE LA CONVOCATORIA], que celebra de una parte [CONSIGNAR EL NOMBRE DE LA ENTIDAD], en adelante LA ENTIDAD, con RUC N° [.....], con domicilio legal en [.....], representada por [.....], identificado con DNI N° [.....], y de otra parte [.....], con RUC N° [.....], con domicilio legal en [.....], inscrita en la Ficha N° [.....] Asiento N° [.....] del Registro de Personas Jurídicas de la ciudad de [.....], debidamente representado por su Representante Legal, [.....], con DNI N° [.....], según poder inscrito en la Ficha N° [.....], Asiento N° [.....] del Registro de Personas Jurídicas de la ciudad de [.....], a quien en adelante se le denominará EL CONTRATISTA en los términos y condiciones siguientes:

CLÁUSULA PRIMERA: ANTECEDENTES

Con fecha [.....], el órgano encargado de las contrataciones o el comité de selección, según corresponda, adjudicó la buena pro de la **ADJUDICACIÓN SIMPLIFICADA N° [CONSIGNAR NOMENCLATURA DEL PROCEDIMIENTO DE SELECCIÓN]** para la contratación de [CONSIGNAR LA DENOMINACIÓN DE LA CONVOCATORIA], a [INDICAR NOMBRE DEL GANADOR DE LA BUENA PRO], cuyos detalles e importe constan en los documentos integrantes del presente contrato.

CLÁUSULA SEGUNDA: OBJETO

El presente contrato tiene por objeto [CONSIGNAR EL OBJETO DE LA CONTRATACIÓN].

CLÁUSULA TERCERA: MONTO CONTRACTUAL

El monto total del presente contrato asciende a [CONSIGNAR MONEDA Y MONTO], que incluye todos los impuestos de Ley.

Este monto comprende el costo del servicio de consultoría de obra, todos los tributos, seguros, transporte, inspecciones, pruebas y, de ser el caso, los costos laborales conforme a la legislación vigente, así como cualquier otro concepto que pueda tener incidencia sobre la ejecución del servicio de consultoría de obra materia del presente contrato.

CLÁUSULA CUARTA: DEL PAGO⁴⁰

LA ENTIDAD se obliga a pagar la contraprestación a EL CONTRATISTA en [INDICAR MONEDA], en [INDICAR SI SE TRATA DE PAGO ÚNICO, PAGOS PARCIALES O PAGOS PERIÓDICOS O SEGÚN TARIFA EN EL CASO DE PROCEDIMIENTOS DE SUPERVISIÓN DE LA ELABORACIÓN DE EXPEDIENTES TÉCNICOS Y SUPERVISIÓN DE OBRAS CONVOCADOS BAJO EL SISTEMA DE CONTRATACIÓN DE TARIFAS], luego de la recepción formal y completa de la documentación correspondiente, según lo establecido en el artículo 171 del Reglamento de la Ley de Contrataciones del Estado.

Para tal efecto, el responsable de otorgar la conformidad de la prestación deberá hacerlo en un plazo que no excederá de los quince (15) días, bajo responsabilidad de dicho funcionario.

LA ENTIDAD debe efectuar el pago dentro de los diez (10) días calendario siguientes de otorgada la conformidad de los servicios, siempre que se verifiquen las condiciones establecidas en el

⁴⁰ En cada caso concreto, dependiendo de la naturaleza del contrato, podrá adicionarse la información que resulte pertinente a efectos de generar el pago.

contrato para ello, bajo responsabilidad del funcionario competente.

En caso de retraso en el pago por parte de LA ENTIDAD, salvo que se deba a caso fortuito o fuerza mayor, EL CONTRATISTA tendrá derecho al pago de intereses legales conforme a lo establecido en el artículo 39 de la Ley de Contrataciones del Estado y en el artículo 171 de su Reglamento, los que se computan desde la oportunidad en que el pago debió efectuarse.

CLÁUSULA QUINTA: DEL PLAZO DE LA EJECUCIÓN DE LA PRESTACIÓN

El plazo de ejecución del presente contrato es de [.....], el mismo que se computa desde [CONSIGNAR SI ES DEL DÍA SIGUIENTE DEL PERFECCIONAMIENTO DEL CONTRATO, DESDE LA FECHA QUE SE ESTABLEZCA EN EL CONTRATO O DESDE LA FECHA EN QUE SE CUMPLAN LAS CONDICIONES PREVISTAS EN EL CONTRATO PARA EL INICIO DE LA EJECUCIÓN, DEBIENDO INDICAR LAS MISMAS EN ESTE ULTIMO CASO].

Importante para la Entidad

De preverse en los Términos de Referencia la ejecución de actividades de instalación, implementación u otros que deban realizarse de manera previa al inicio del plazo de ejecución, se debe consignar lo siguiente:

“El plazo para la [CONSIGNAR LAS ACTIVIDADES PREVIAS PREVISTAS EN LOS TÉRMINOS DE REFERENCIA] es de [.....], el mismo que se computa desde [INDICAR CONDICIÓN CON LA QUE DICHAS ACTIVIDADES SE INICIAN].”

Incorporar a las bases o eliminar, según corresponda.

Importante para la Entidad

En el caso de contratación de prestaciones accesorias, se puede incluir la siguiente cláusula:

CLÁUSULA ...: PRESTACIONES ACCESORIAS⁴¹

“Las prestaciones accesorias tienen por objeto [CONSIGNAR EL OBJETO DE LAS PRESTACIONES ACCESORIAS].

El monto de las prestaciones accesorias asciende a [CONSIGNAR MONEDA Y MONTO], que incluye todos los impuestos de Ley.

El plazo de ejecución de las prestaciones accesorias es de [.....], el mismo que se computa desde [CONSIGNAR SI ES DEL DÍA SIGUIENTE DEL CUMPLIMIENTO DE LAS PRESTACIONES PRINCIPALES, DESDE LA FECHA QUE SE ESTABLEZCA EN EL CONTRATO O DESDE LA FECHA EN QUE SE CUMPLAN LAS CONDICIONES PREVISTAS EN EL CONTRATO PARA EL INICIO DE LA EJECUCIÓN DE LAS PRESTACIONES ACCESORIAS, DEBIENDO INDICAR LAS MISMAS EN ESTE ULTIMO CASO].

[DE SER EL CASO, INCLUIR OTROS ASPECTOS RELACIONADOS A LA EJECUCIÓN DE LAS PRESTACIONES ACCESORIAS].”

Incorporar a las bases o eliminar, según corresponda

CLÁUSULA SEXTA: PARTES INTEGRANTES DEL CONTRATO

El presente contrato está conformado por las bases integradas, la oferta ganadora⁴², así como los documentos derivados del procedimiento de selección que establezcan obligaciones para las partes.

CLÁUSULA SÉTIMA: GARANTÍAS

⁴¹ De conformidad con la Directiva sobre prestaciones accesorias, los contratos relativos al cumplimiento de la(s) prestación(es) principal(es) y de la(s) prestación(es) accesorias, pueden estar contenidos en uno o dos documentos. En el supuesto que ambas prestaciones estén contenidas en un mismo documento, estas deben estar claramente diferenciadas, debiendo indicarse entre otros aspectos, el precio y plazo de cada prestación.

⁴² La oferta ganadora comprende a la oferta técnica y oferta económica del postor ganador de la buena pro.

EL CONTRATISTA entregó al perfeccionamiento del contrato la respectiva garantía incondicional, solidaria, irrevocable, y de realización automática en el país al solo requerimiento, a favor de LA ENTIDAD, por los conceptos, montos y vigencias siguientes:

- De fiel cumplimiento del contrato: [CONSIGNAR EL MONTO], a través de la [INDICAR EL TIPO DE GARANTÍA PRESENTADA] N° [INDICAR NÚMERO DEL DOCUMENTO] emitida por [SEÑALAR EMPRESA QUE LA EMITE]. Monto que es equivalente al diez por ciento (10%) del monto del contrato original, la misma que debe mantenerse vigente hasta el consentimiento de la liquidación final.

Importante

Al amparo de lo dispuesto en el numeral 149.4 del artículo 149 del Reglamento de la Ley de Contrataciones del Estado, en los contratos de consultoría de obra, si el postor ganador de la buena pro solicita la retención del diez por ciento (10%) del monto del contrato original como garantía de fiel cumplimiento de contrato, debe consignarse lo siguiente:

“De fiel cumplimiento del contrato: [CONSIGNAR EL MONTO], a través de la retención que debe efectuar LA ENTIDAD, durante la primera mitad del número total de pagos a realizarse, de forma prorrateada, con cargo a ser devuelto a la finalización del mismo.”

En el caso que corresponda, consignar lo siguiente:

- Garantía fiel cumplimiento por prestaciones accesorias: [CONSIGNAR EL MONTO], a través de la [INDICAR EL TIPO DE GARANTÍA PRESENTADA] N° [INDICAR NÚMERO DEL DOCUMENTO] emitida por [SEÑALAR EMPRESA QUE LA EMITE], la misma que debe mantenerse vigente hasta el cumplimiento total de las obligaciones garantizadas.

Importante

Al amparo de lo dispuesto en el numeral 151.2 del artículo 151 del Reglamento de la Ley de Contrataciones del Estado, si el postor ganador de la buena pro solicita la retención del diez por ciento (10%) del monto del contrato de la prestación accesorio como garantía de fiel cumplimiento de prestaciones accesorias, debe consignarse lo siguiente:

“De fiel cumplimiento por prestaciones accesorias: [CONSIGNAR EL MONTO], a través de la retención que debe efectuar LA ENTIDAD, durante la primera mitad del número total de pagos a realizarse, de forma prorrateada, con cargo a ser devuelto a la finalización del mismo.”

CLÁUSULA OCTAVA: EJECUCIÓN DE GARANTÍAS POR FALTA DE RENOVACIÓN

LA ENTIDAD puede solicitar la ejecución de las garantías cuando EL CONTRATISTA no las hubiere renovado antes de la fecha de su vencimiento, conforme a lo dispuesto en el literal a) del numeral 155.1 del artículo 155 del Reglamento de la Ley de Contrataciones del Estado.

Importante para la Entidad

Sólo en el caso que la Entidad hubiese previsto otorgar adelanto, se debe incluir la siguiente cláusula:

CLÁUSULA NOVENA: ADELANTO DIRECTO

“LA ENTIDAD otorgará [CONSIGNAR NÚMERO DE ADELANTOS A OTORGARSE] adelantos directos por el [CONSIGNAR PORCENTAJE QUE NO DEBE EXCEDER DEL 30% DEL MONTO DEL CONTRATO ORIGINAL] del monto del contrato original.

EL CONTRATISTA debe solicitar los adelantos dentro de [CONSIGNAR EL PLAZO Y OPORTUNIDAD PARA LA SOLICITUD], adjuntando a su solicitud la garantía por adelantos mediante carta fianza o póliza de caución acompañada del comprobante de pago correspondiente. Vencido dicho plazo no procederá la solicitud.

LA ENTIDAD debe entregar el monto solicitado dentro de [CONSIGNAR EL PLAZO] siguientes a la presentación de la solicitud del contratista.”

Incorporar a las bases o eliminar, según corresponda.

CLÁUSULA DÉCIMA: CONFORMIDAD DE LA PRESTACIÓN DEL SERVICIO

La conformidad de la prestación del servicio se regula por lo dispuesto en el artículo 168 del Reglamento de la Ley de Contrataciones del Estado. La conformidad será otorgada por [CONSIGNAR EL ÁREA O UNIDAD ORGÁNICA QUE OTORGARÁ LA CONFORMIDAD].

De existir observaciones, LA ENTIDAD las comunica al CONTRATISTA, indicando claramente el sentido de estas, otorgándole un plazo para subsanar no menor de cinco (5) ni mayor de quince (15) días. Si pese al plazo otorgado, EL CONTRATISTA no cumpliera a cabalidad con la subsanación, LA ENTIDAD puede otorgar al CONTRATISTA periodos adicionales para las correcciones pertinentes. En este supuesto corresponde aplicar la penalidad por mora desde el vencimiento del plazo para subsanar.

Este procedimiento no resulta aplicable cuando la consultoría manifiestamente no cumpla con las características y condiciones ofrecidas, en cuyo caso LA ENTIDAD no otorga la conformidad, debiendo considerarse como no ejecutada la prestación, aplicándose la penalidad que corresponda por cada día de atraso.

CLÁUSULA UNDÉCIMA: DECLARACIÓN JURADA DEL CONTRATISTA

EL CONTRATISTA declara bajo juramento que se compromete a cumplir las obligaciones derivadas del presente contrato, bajo sanción de quedar inhabilitado para contratar con el Estado en caso de incumplimiento.

Importante para la Entidad

En los contratos de consultoría de obras para elaborar los expedientes técnicos de obra, se debe incluir obligatoriamente esta cláusula:

CLÁUSULA ...: OBLIGACIÓN DE ATENDER LAS CONSULTAS

EL CONTRATISTA asume la obligación de atender las consultas que le remita LA ENTIDAD, dentro de plazo previsto en el numeral 193.7 del artículo 193 del Reglamento de la Ley de Contrataciones del Estado. Ante la falta de absolución de dichas consultas, LA ENTIDAD adopta las acciones correspondientes.

Advertencia

Constituye infracción pasible de sanción según lo previsto en el literal h) del numeral 50.1 del artículo 50 de la Ley, negarse injustificadamente a cumplir las obligaciones derivadas del contrato que deben ejecutarse con posterioridad al pago.

Incorporar a las bases de consultoría de obras para la elaboración de expedientes técnicos o eliminar, según corresponda.

CLÁUSULA DUODÉCIMA: RESPONSABILIDAD POR VICIOS OCULTOS

La conformidad del servicio por parte de LA ENTIDAD no enerva su derecho a reclamar posteriormente por defectos o vicios ocultos, conforme a lo dispuesto por los artículos 40 de la Ley de Contrataciones del Estado y 173 de su Reglamento.

El plazo máximo de responsabilidad del contratista es de [CONSIGNAR TIEMPO EN AÑOS, SEGÚN CORRESPONDA] año(s) contado a partir de la conformidad otorgada por LA ENTIDAD.

Importante para la Entidad

En los contratos de consultoría de obras para elaborar los expedientes técnicos de obra, se debe reemplazar el último párrafo de esta cláusula por el siguiente:

“El plazo máximo de responsabilidad del contratista por errores o deficiencias o por vicios ocultos puede ser reclamada por la Entidad por [CONSIGNAR TIEMPO EN AÑOS, NO MENOR DE TRES (3) AÑOS] años después de la conformidad de obra otorgada por LA ENTIDAD”.

En los contratos de consultoría de obras para la supervisión de obra, se debe reemplazar el último párrafo de esta cláusula por el siguiente:

“El plazo máximo de responsabilidad del contratista puede ser reclamada por la Entidad por [CONSIGNAR TIEMPO EN AÑOS, NO MENOR DE SIETE (7) AÑOS] años después de la conformidad de obra otorgada por LA ENTIDAD”.

Incorporar a las bases de consultoría de obras para la elaboración de expedientes técnicos o eliminar, según corresponda.

CLÁUSULA DÉCIMA TERCERA: PENALIDADES

Si EL CONTRATISTA incurre en retraso injustificado en la ejecución de las prestaciones objeto del contrato, LA ENTIDAD le aplica automáticamente una penalidad por mora por cada día de atraso, de acuerdo a la siguiente fórmula:

$$\text{Penalidad Diaria} = \frac{0.10 \times \text{monto vigente}}{F \times \text{plazo vigente en días}}$$

Donde:

F = 0.25 para plazos mayores a sesenta (60) días o;

F = 0.40 para plazos menores o iguales a sesenta (60) días.

El retraso se justifica a través de la solicitud de ampliación de plazo debidamente aprobado. Adicionalmente, se considera justificado el retraso y en consecuencia no se aplica penalidad, cuando EL CONTRATISTA acredite, de modo objetivamente sustentado, que el mayor tiempo transcurrido no le resulta imputable. En este último caso la calificación del retraso como justificado por parte de LA ENTIDAD no da lugar al pago de gastos generales ni costos directos de ningún tipo, conforme el numeral 162.5 del artículo 162 del Reglamento de la Ley de Contrataciones del Estado.

Adicionalmente a la penalidad por mora se aplicarán las siguientes penalidades:

Otras penalidades			
N°	Supuestos de aplicación de penalidad	Forma de cálculo	Procedimiento
1	Cuando el personal acreditado permanece menos de sesenta (60) días desde el inicio de su participación en la ejecución del contrato o del íntegro del plazo de ejecución, si este es menor a los sesenta (60) días, de conformidad con las disposiciones establecidas en el numeral 190.2 del artículo 190 del Reglamento.	[INCLUIR LA FORMA DE CÁLCULO, QUE NO PUEDE SER MENOR A LA MITAD DE UNA UNIDAD IMPOSITIVA TRIBUTARIA (0.5 UIT) NI MAYOR A UNA (1) UIT] por cada día de ausencia del personal en el plazo previsto.	Según informe del [CONSIGNAR EL ÁREA USUARIA A CARGO DE LA SUPERVISIÓN DEL CONTRATO].
2	En caso el contratista incumpla con su obligación de ejecutar la prestación con el personal acreditado o debidamente sustituido.	[INCLUIR LA FORMA DE CÁLCULO, QUE NO PUEDE SER MENOR A LA MITAD DE UNA UNIDAD IMPOSITIVA TRIBUTARIA (0.5 UIT) NI MAYOR A UNA (1) UIT] por cada día de ausencia del personal.	Según informe del [CONSIGNAR EL ÁREA USUARIA A CARGO DE LA SUPERVISIÓN DEL CONTRATO].

3	Si como consecuencia de verificar el funcionamiento u operatividad de la infraestructura culminada y las instalaciones y equipos en caso corresponda, el comité de recepción advierte que la obra no se encuentra culminada.	[INCLUIR LA FORMA DE CÁLCULO, QUE NO PUEDE SER MENOR A 1% NI MAYOR A 5%] al monto del contrato de supervisión.	Según informe del comité de recepción.
4	En caso el supervisor de obra no absuelva las consultas o las absuelva fuera del plazo señalado en el numeral 193.3 del artículo 193 del Reglamento. ⁴³	Una (1) UIT por no atender las consultas formuladas por el residente de obra, según lo dispuesto en el literal b) del numeral 193.10 del artículo 193 del Reglamento.	Según informe del [CONSIGNAR EL ÁREA USUARIA A CARGO DE LA SUPERVISIÓN DEL CONTRATO].
	(...)		

Importante

De haberse previsto establecer penalidades distintas a la penalidad por mora, incluir dichas penalidades, los supuestos de aplicación de penalidad, la forma de cálculo de la penalidad para cada supuesto y el procedimiento mediante el cual se verifica el supuesto a penalizar, conforme el artículo 163 del Reglamento de la Ley de Contrataciones del Estado.

Estas penalidades se deducen de los pagos a cuenta o del pago final, según corresponda; o si fuera necesario, se cobra del monto resultante de la ejecución de la garantía de fiel cumplimiento.

Estos dos (2) tipos de penalidades pueden alcanzar cada una un monto máximo equivalente al diez por ciento (10%) del monto del contrato vigente, o de ser el caso, del ítem que debió ejecutarse.

Cuando se llegue a cubrir el monto máximo de la penalidad por mora o el monto máximo para otras penalidades, de ser el caso, LA ENTIDAD puede resolver el contrato por incumplimiento.

CLÁUSULA DÉCIMA CUARTA: RESOLUCIÓN DEL CONTRATO

Cualquiera de las partes puede resolver el contrato, de conformidad con el numeral 32.3 del artículo 32 y artículo 36 de la Ley de Contrataciones del Estado, y el artículo 164 de su Reglamento. De darse el caso, LA ENTIDAD procederá de acuerdo a lo establecido en el artículo 165 del Reglamento de la Ley de Contrataciones del Estado.

CLÁUSULA DÉCIMA QUINTA: RESPONSABILIDAD DE LAS PARTES

Cuando se resuelva el contrato por causas imputables a algunas de las partes, se debe resarcir los daños y perjuicios ocasionados, a través de la indemnización correspondiente. Ello no obsta la aplicación de las sanciones administrativas, penales y pecuniarias a que dicho incumplimiento diere lugar, en el caso que éstas correspondan.

Lo señalado precedentemente no exime a ninguna de las partes del cumplimiento de las demás obligaciones previstas en el presente contrato.

CLÁUSULA DÉCIMA SEXTA: ANTICORRUPCIÓN

EL CONTRATISTA declara y garantiza no haber, directa o indirectamente, o tratándose de una persona jurídica a través de sus socios, integrantes de los órganos de administración, apoderados, representantes legales, funcionarios, asesores o personas vinculadas a las que se refiere el artículo 7 del Reglamento de la Ley de Contrataciones del Estado, ofrecido, negociado o efectuado, cualquier pago o, en general, cualquier beneficio o incentivo ilegal en relación al contrato.

Asimismo, el CONTRATISTA se obliga a conducirse en todo momento, durante la ejecución del contrato, con honestidad, probidad, veracidad e integridad y de no cometer actos ilegales o de corrupción, directa o indirectamente o a través de sus socios, accionistas, participacionistas, integrantes de los órganos de administración, apoderados, representantes legales, funcionarios,

⁴³ En caso que el objeto de la contratación sea la supervisión de la obra, incluir obligatoriamente esta penalidad.

asesores y personas vinculadas a las que se refiere el artículo 7 del Reglamento de la Ley de Contrataciones del Estado.

Además, EL CONTRATISTA se compromete a i) comunicar a las autoridades competentes, de manera directa y oportuna, cualquier acto o conducta ilícita o corrupta de la que tuviera conocimiento; y ii) adoptar medidas técnicas, organizativas y/o de personal apropiadas para evitar los referidos actos o prácticas.

Finalmente, EL CONTRATISTA se compromete a no colocar a los funcionarios públicos con los que deba interactuar, en situaciones reñidas con la ética. En tal sentido, reconoce y acepta la prohibición de ofrecerles a éstos cualquier tipo de obsequio, donación, beneficio y/o gratificación, ya sea de bienes o servicios, cualquiera sea la finalidad con la que se lo haga.

CLÁUSULA DÉCIMA SÉTIMA: MARCO LEGAL DEL CONTRATO

Sólo en lo no previsto en este contrato, en la Ley de Contrataciones del Estado y su Reglamento, en las directivas que emita el OSCE y demás normativa especial que resulte aplicable, serán de aplicación supletoria las disposiciones pertinentes del Código Civil vigente, cuando corresponda, y demás normas de derecho privado.

CLÁUSULA DÉCIMA OCTAVA: SOLUCIÓN DE CONTROVERSIAS⁴⁴

Las controversias que surjan entre las partes durante la ejecución del contrato se resuelven mediante conciliación o arbitraje, según el acuerdo de las partes.

Cualquiera de las partes tiene derecho a iniciar el arbitraje a fin de resolver dichas controversias dentro del plazo de caducidad previsto en la Ley de Contrataciones del Estado y su Reglamento.

Facultativamente, cualquiera de las partes tiene el derecho a solicitar una conciliación dentro del plazo de caducidad correspondiente, según lo señalado en el artículo 224 del Reglamento de la Ley de Contrataciones del Estado, sin perjuicio de recurrir al arbitraje, en caso no se llegue a un acuerdo entre ambas partes o se llegue a un acuerdo parcial. Las controversias sobre nulidad del contrato solo pueden ser sometidas a arbitraje.

El Laudo arbitral emitido es inapelable, definitivo y obligatorio para las partes desde el momento de su notificación, según lo previsto en el numeral 45.21 del artículo 45 de la Ley de Contrataciones del Estado.

CLÁUSULA DÉCIMA NOVENA: FACULTAD DE ELEVAR A ESCRITURA PÚBLICA

Cualquiera de las partes puede elevar el presente contrato a Escritura Pública corriendo con todos los gastos que demande esta formalidad.

CLÁUSULA VIGÉSIMA: DOMICILIO PARA EFECTOS DE LA EJECUCIÓN CONTRACTUAL

Las partes declaran el siguiente domicilio para efecto de las notificaciones que se realicen durante la ejecución del presente contrato:

DOMICILIO DE LA ENTIDAD: [.....]

DOMICILIO DEL CONTRATISTA: [CONSIGNAR EL DOMICILIO SEÑALADO POR EL POSTOR GANADOR DE LA BUENA PRO AL PRESENTAR LOS REQUISITOS PARA EL PERFECCIONAMIENTO DEL CONTRATO]

La variación del domicilio aquí declarado de alguna de las partes debe ser comunicada a la otra parte, formalmente y por escrito, con una anticipación no menor de quince (15) días calendario.

De acuerdo con las bases integradas, la oferta y las disposiciones del presente contrato, las partes lo firman por duplicado en señal de conformidad en la ciudad de [.....] al [CONSIGNAR FECHA].

⁴⁴ De acuerdo con el numeral 225.3 del artículo 225 del Reglamento, las partes pueden recurrir al arbitraje ad hoc cuando las controversias deriven de procedimientos de selección cuyo valor referencial sea menor o igual a cinco millones con 00/100 soles (S/ 5 000 000,00).

“LA ENTIDAD”

“EL CONTRATISTA”

Importante

Este documento puede firmarse digitalmente si ambas partes cuentan con firma digital, según la Ley N° 27269, Ley de Firmas y Certificados Digitales⁴⁵.

CAPÍTULO VI
CONSTANCIA DE PRESTACIÓN DE CONSULTORÍA DE OBRA

De conformidad con el artículo 169 del Reglamento, se deja expresa constancia de la culminación de la prestación derivada del contrato mencionado en el numeral 3 del presente documento.

1 DATOS DEL DOCUMENTO	Número del documento			
	Fecha de emisión del documento			
2 DATOS DEL CONTRATISTA	Nombre, denominación o razón social			
	RUC			
	EN CASO EL CONTRATISTA SEA UN CONSORCIO, ADEMÁS SE DEBERÁ REGISTRAR LA SIGUIENTE INFORMACIÓN:			
	Nombre o razón social del integrante del consorcio	RUC	%	Descripción de las obligaciones

⁴⁵ Para mayor información sobre la normativa de firmas y certificados digitales ingresar a: <https://www.indecopi.gob.pe/web/firmas-digitales/firmar-y-certificados-digitales>

3 DATOS DEL CONTRATO	Número del contrato						
	Tipo y número del procedimiento de selección						
	Objeto del contrato	Elaboración de Expediente Técnico		Supervisión de la elaboración del Expediente Técnico		Supervisión de Obra	
	Descripción del objeto del contrato						
	Fecha de suscripción del contrato						
	Monto total ejecutado del contrato						
	Plazo de ejecución contractual	Plazo original			días calendario		
		Ampliación(es) de plazo			días calendario		
		Total plazo			días calendario		
		Fecha de inicio de la consultoría de obra					
Fecha final de la consultoría de obra							

En caso de elaboración de Expediente Técnico

4 DATOS DEL EXPEDIENTE TÉCNICO	Denominación del proyecto	
	Ubicación del proyecto	
	Monto del presupuesto	

En caso de Supervisión de Obras

5 DATOS DE LA OBRA	Denominación de la obra	
	Ubicación de la obra	
	Número de adicionales de obra	
	Monto total de los adicionales	
	Número de deductivos	
	Monto total de los deductivos	
	Monto total de la obra	

6 APLICACIÓN DE PENALIDADES	Monto de las penalidades por mora	
	Monto de otras penalidades	
	Monto total de las penalidades aplicadas	

7 DATOS DE LA ENTIDAD	Nombre de la Entidad	
	RUC de la Entidad	
	Nombres y apellidos del funcionario que emite la constancia	
	Cargo que ocupa en la Entidad	
	Teléfono de contacto	

8	
	NOMBRE, FIRMA Y SELLO DEL FUNCIONARIO COMPETENTE

ANEXOS

ANEXO N° 1

DECLARACIÓN JURADA DE DATOS DEL POSTOR

Señores

[CONSIGNAR ÓRGANO ENCARGADO DE LAS CONTRATACIONES O COMITÉ DE SELECCIÓN, SEGÚN CORRESPONDA]

ADJUDICACIÓN SIMPLIFICADA N° [CONSIGNAR NOMENCLATURA DEL PROCEDIMIENTO]

Presente.-

El que se suscribe, [.....], postor y/o Representante Legal de [CONSIGNAR EN CASO DE SER PERSONA JURÍDICA], identificado con [CONSIGNAR TIPO DE DOCUMENTO DE IDENTIDAD] N° [CONSIGNAR NÚMERO DE DOCUMENTO DE IDENTIDAD], con poder inscrito en la localidad de [CONSIGNAR EN CASO DE SER PERSONA JURÍDICA] en la Ficha N° [CONSIGNAR EN CASO DE SER PERSONA JURÍDICA] Asiento N° [CONSIGNAR EN CASO DE SER PERSONA JURÍDICA], **DECLARO BAJO JURAMENTO** que la siguiente información se sujeta a la verdad:

Nombre, Denominación o Razón Social :			
Domicilio Legal :			
RUC :	Teléfono(s) :		
MYPE ⁴⁶		Sí	No
Correo electrónico :			

Autorización de notificación por correo electrónico:

Autorizo que se notifiquen al correo electrónico indicado las siguientes actuaciones:

1. Solicitud de reducción de la oferta económica.
2. Solicitud de subsanación de los requisitos para perfeccionar el contrato.
3. Solicitud para presentar los documentos para perfeccionar el contrato, según orden de prelación, de conformidad con lo previsto en el artículo 141 del Reglamento.
4. Respuesta a la solicitud de acceso al expediente de contratación.

Asimismo, me comprometo a remitir la confirmación de recepción, en el plazo máximo de dos (2) días hábiles de recibida la comunicación.

[CONSIGNAR CIUDAD Y FECHA]

.....
Firma, Nombres y Apellidos del postor o Representante legal, según corresponda

Importante

La notificación dirigida a la dirección de correo electrónico consignada se entenderá válidamente efectuada cuando la Entidad reciba acuse de recepción.

⁴⁶ Esta información será verificada por la Entidad en la página web del Ministerio de Trabajo y Promoción del Empleo en la sección consulta de empresas acreditadas en el REMYPE en el link <http://www2.trabajo.gob.pe/servicios-en-linea-2-2/> y se tendrá en consideración, en caso el postor ganador de la buena pro solicite la retención del diez por ciento (10%) del monto del contrato, en calidad de garantía de fiel cumplimiento, según lo señalado en el numeral 149.4 del artículo 149 y el numeral 151.2 del artículo 151 del Reglamento. Asimismo, dicha información se tendrá en cuenta en caso de empate, conforme a lo previsto en el artículo 91 del Reglamento.

Importante

Cuando se trate de consorcios, la declaración jurada es la siguiente:

ANEXO N° 1

DECLARACIÓN JURADA DE DATOS DEL POSTOR

Señores

[CONSIGNAR ÓRGANO ENCARGADO DE LAS CONTRATACIONES O COMITÉ DE SELECCIÓN, SEGÚN CORRESPONDA]

ADJUDICACIÓN SIMPLIFICADA N° [CONSIGNAR NOMENCLATURA DEL PROCEDIMIENTO]

Presente.-

El que se suscribe, [...], representante común del consorcio [CONSIGNAR EL NOMBRE DEL CONSORCIO], identificado con [CONSIGNAR TIPO DE DOCUMENTO DE IDENTIDAD] N° [CONSIGNAR NÚMERO DE DOCUMENTO DE IDENTIDAD], **DECLARO BAJO JURAMENTO** que la siguiente información se sujeta a la verdad:

Datos del consorciado 1					
Nombre, Denominación o Razón Social :					
Domicilio Legal :					
RUC :		Teléfono(s) :			
MYPE ⁴⁷		Sí		No	
Correo electrónico :					

Datos del consorciado 2					
Nombre, Denominación o Razón Social :					
Domicilio Legal :					
RUC :		Teléfono(s) :			
MYPE ⁴⁸		Sí		No	
Correo electrónico :					

Datos del consorciado ...					
Nombre, Denominación o Razón Social :					
Domicilio Legal :					
RUC :		Teléfono(s) :			
MYPE ⁴⁹		Sí		No	
Correo electrónico :					

Autorización de notificación por correo electrónico:

Correo electrónico del consorcio:

Autorizo que se notifiquen al correo electrónico indicado las siguientes actuaciones:

⁴⁷ Esta información será verificada por la Entidad en la página web del Ministerio de Trabajo y Promoción del Empleo en la sección consulta de empresas acreditadas en el REMYPE en el link <http://www2.trabajo.gob.pe/servicios-en-linea-2-2/> y se tendrá en consideración, en caso el consorcio ganador de la buena pro solicite la retención del diez por ciento (10%) del monto del contrato, en calidad de garantía de fiel cumplimiento, según lo señalado en el numeral 149.4 del artículo 149 y el numeral 151.2 del artículo 151 del Reglamento. Asimismo, dicha información se tendrá en cuenta en caso de empate, conforme a lo previsto en el artículo 91 del Reglamento. Para dichos efectos, todos los integrantes del consorcio deben acreditar la condición de micro o pequeña empresa.

⁴⁸ Ibidem.

⁴⁹ Ibidem.

1. Solicitud de reducción de la oferta económica.
2. Solicitud de subsanación de los requisitos para perfeccionar el contrato.
3. Solicitud para presentar los documentos para perfeccionar el contrato, según orden de prelación, de conformidad con lo previsto en el artículo 141 del Reglamento.
4. Respuesta a la solicitud de acceso al expediente de contratación.

Asimismo, me comprometo a remitir la confirmación de recepción, en el plazo máximo de dos (2) días hábiles de recibida la comunicación.

[CONSIGNAR CIUDAD Y FECHA]

.....
**Firma, Nombres y Apellidos del representante
común del consorcio**

Importante

La notificación dirigida a la dirección de correo electrónico consignada se entenderá válidamente efectuada cuando la Entidad reciba acuse de recepción.

ANEXO N° 2

DECLARACIÓN JURADA (ART. 52 DEL REGLAMENTO DE LA LEY DE CONTRATACIONES DEL ESTADO)

Señores

[CONSIGNAR ÓRGANO ENCARGADO DE LAS CONTRATACIONES O COMITÉ DE SELECCIÓN, SEGÚN CORRESPONDA]

ADJUDICACIÓN SIMPLIFICADA N° [CONSIGNAR NOMENCLATURA DEL PROCEDIMIENTO]

Presente.-

Mediante el presente el suscrito, postor y/o Representante Legal de [CONSIGNAR EN CASO DE SER PERSONA JURÍDICA], declaro bajo juramento:

- i. No haber incurrido y me obligo a no incurrir en actos de corrupción, así como a respetar el principio de integridad.
- ii. No tener impedimento para postular en el procedimiento de selección ni para contratar con el Estado, conforme al artículo 11 de la Ley de Contrataciones del Estado.
- iii. Conocer las sanciones contenidas en la Ley de Contrataciones del Estado y su Reglamento, así como las disposiciones aplicables de la Ley N° 27444, Ley del Procedimiento Administrativo General.
- iv. Participar en el presente proceso de contratación en forma independiente sin mediar consulta, comunicación, acuerdo, arreglo o convenio con ningún proveedor; y, conocer las disposiciones del Decreto Legislativo N° 1034, Decreto Legislativo que aprueba la Ley de Represión de Conductas Anticompetitivas.
- v. Conocer, aceptar y someterme a las bases, condiciones y reglas del procedimiento de selección.
- vi. Ser responsable de la veracidad de los documentos e información que presento en el presente procedimiento de selección.
- vii. Comprometerme a mantener la oferta presentada durante el procedimiento de selección y a perfeccionar el contrato, en caso de resultar favorecido con la buena pro.

[CONSIGNAR CIUDAD Y FECHA]

.....
**Firma, Nombres y Apellidos del postor o
Representante legal, según corresponda**

Importante

En el caso de consorcios, cada integrante debe presentar esta declaración jurada, salvo que sea presentada por el representante común del consorcio.

ANEXO N° 3

DECLARACIÓN JURADA DE CUMPLIMIENTO DE LOS TÉRMINOS DE REFERENCIA

Señores

[CONSIGNAR ÓRGANO ENCARGADO DE LAS CONTRATACIONES O COMITÉ DE SELECCIÓN, SEGÚN CORRESPONDA]

ADJUDICACIÓN SIMPLIFICADA N° [CONSIGNAR NOMENCLATURA DEL PROCEDIMIENTO]

Presente.-

Es grato dirigirme a usted, para hacer de su conocimiento que luego de haber examinado las bases y demás documentos del procedimiento de la referencia y, conociendo todos los alcances y las condiciones detalladas en dichos documentos, el postor que suscribe ofrece el servicio de consultoría de obra **[CONSIGNAR EL OBJETO DE LA CONVOCATORIA]**, de conformidad con los Términos de Referencia que se indican en el numeral 3.1 del Capítulo III de la sección específica de las bases y los documentos del procedimiento.

[CONSIGNAR CIUDAD Y FECHA]

.....
**Firma, Nombres y Apellidos del postor o
Representante legal o común, según corresponda**

Importante

Adicionalmente, puede requerirse la presentación de documentación que acredite el cumplimiento de los términos de referencia, conforme a lo indicado en el acápite relacionado al contenido de las ofertas de la presente sección de las bases.

ANEXO N° 4

DECLARACIÓN JURADA DE PLAZO DE PRESTACIÓN DEL SERVICIO DE CONSULTORÍA DE OBRA

Señores

[CONSIGNAR ÓRGANO ENCARGADO DE LAS CONTRATACIONES O COMITÉ DE SELECCIÓN, SEGÚN CORRESPONDA]

ADJUDICACIÓN SIMPLIFICADA N° [CONSIGNAR NOMENCLATURA DEL PROCEDIMIENTO]

Presente.-

Mediante el presente, con pleno conocimiento de las condiciones que se exigen en las bases del procedimiento de la referencia, me comprometo a prestar el servicio de consultoría de obra objeto del presente procedimiento de selección en el plazo de [CONSIGNAR EL PLAZO OFERTADO].

[CONSIGNAR CIUDAD Y FECHA]

.....
**Firma, Nombres y Apellidos del postor o
Representante legal o común, según corresponda**

ANEXO N° 5

PROMESA DE CONSORCIO

(Sólo para el caso en que un consorcio se presente como postor)

Señores

[CONSIGNAR ÓRGANO ENCARGADO DE LAS CONTRATACIONES O COMITÉ DE SELECCIÓN, SEGÚN CORRESPONDA]

ADJUDICACIÓN SIMPLIFICADA N° [CONSIGNAR NOMENCLATURA DEL PROCEDIMIENTO]

Presente.-

Los suscritos declaramos expresamente que hemos convenido en forma irrevocable, durante el lapso que dure el procedimiento de selección, para presentar una oferta conjunta a la **ADJUDICACIÓN SIMPLIFICADA N° [CONSIGNAR NOMENCLATURA DEL PROCEDIMIENTO]**.

Asimismo, en caso de obtener la buena pro, nos comprometemos a formalizar el contrato de consorcio, de conformidad con lo establecido por el artículo 140 del Reglamento de la Ley de Contrataciones del Estado, bajo las siguientes condiciones:

a) Integrantes del consorcio

1. [NOMBRE, DENOMINACIÓN O RAZÓN SOCIAL DEL CONSORCIADO 1].
2. [NOMBRE, DENOMINACIÓN O RAZÓN SOCIAL DEL CONSORCIADO 2].

b) Designamos a [CONSIGNAR NOMBRES Y APELLIDOS DEL REPRESENTANTE COMÚN], identificado con [CONSIGNAR TIPO DE DOCUMENTO DE IDENTIDAD] N° [CONSIGNAR NÚMERO DE DOCUMENTO DE IDENTIDAD], como representante común del consorcio para efectos de participar en todos los actos referidos al procedimiento de selección, suscripción y ejecución del contrato correspondiente con [CONSIGNAR NOMBRE DE LA ENTIDAD].

Asimismo, declaramos que el representante común del consorcio no se encuentra impedido, inhabilitado ni suspendido para contratar con el Estado.

c) Fijamos nuestro domicilio legal común en [.....].

d) Las obligaciones que corresponden a cada uno de los integrantes del consorcio son las siguientes:

1. OBLIGACIONES DE [NOMBRE, DENOMINACIÓN O RAZÓN SOCIAL DEL CONSORCIADO 1] [%]⁵⁰

[DESCRIBIR LAS OBLIGACIONES DEL CONSORCIADO 1]

2. OBLIGACIONES DE [NOMBRE, DENOMINACIÓN O RAZÓN SOCIAL DEL CONSORCIADO 2] [%]⁵¹

[DESCRIBIR LAS OBLIGACIONES DEL CONSORCIADO 2]

TOTAL OBLIGACIONES

100%⁵²

⁵⁰ Consignar únicamente el porcentaje total de las obligaciones, el cual debe ser expresado en número entero, sin decimales.

⁵¹ Consignar únicamente el porcentaje total de las obligaciones, el cual debe ser expresado en número entero, sin decimales.

⁵² Este porcentaje corresponde a la sumatoria de los porcentajes de las obligaciones de cada uno de los integrantes del consorcio.

[CONSIGNAR CIUDAD Y FECHA]

.....
Consortiado 1
Nombres, apellidos y firma del Consortiado 1
o de su Representante Legal
Tipo y N° de Documento de Identidad

.....
Consortiado 2
Nombres, apellidos y firma del Consortiado 2
o de su Representante Legal
Tipo y N° de Documento de Identidad

Importante

De conformidad con el artículo 52 del Reglamento, las firmas de los integrantes del consorcio deben ser legalizadas.

Importante para la Entidad

En caso de procedimientos bajo el sistema a suma alzada incluir el siguiente anexo:

Esta nota deberá ser eliminada una vez culminada la elaboración de las bases

ANEXO N° 6

OFERTA ECONÓMICA

ÍTEM N° [INDICAR NÚMERO]

Señores

[CONSIGNAR ÓRGANO ENCARGADO DE LAS CONTRATACIONES O COMITÉ DE SELECCIÓN, SEGÚN CORRESPONDA]

ADJUDICACIÓN SIMPLIFICADA N° [CONSIGNAR NOMENCLATURA DEL PROCEDIMIENTO]

Presente.-

Es grato dirigirme a usted, para hacer de su conocimiento que, de acuerdo con las bases, mi oferta económica es la siguiente:

CONCEPTO	OFERTA ECONÓMICA
TOTAL	

La oferta económica [CONSIGNAR LA MONEDA DE LA CONVOCATORIA] incluye todos los tributos, seguros, transporte, inspecciones, pruebas y, de ser el caso, los costos laborales conforme a la legislación vigente, así como cualquier otro concepto que pueda tener incidencia sobre el costo del servicio de consultoría a contratar; excepto la de aquellos postores que gocen de alguna exoneración legal, no incluirán en su oferta económica los tributos respectivos.

[CONSIGNAR CIUDAD Y FECHA]

.....
**Firma, Nombres y Apellidos del postor o
Representante legal o común, según corresponda**

Importante

- El postor debe consignar el monto total de la oferta económica, sin perjuicio, que de resultar favorecido con la buena pro, presente el detalle de precios unitarios y la estructura de costos para el perfeccionamiento del contrato.*
- En caso que el postor reduzca su oferta, según lo previsto en el artículo 68 del Reglamento, debe presentar nuevamente este Anexo.*
- El postor que goce de alguna exoneración legal, debe indicar que su oferta no incluye el tributo materia de la exoneración, debiendo incluir el siguiente texto:*

“Mi oferta no incluye [CONSIGNAR EL TRIBUTO MATERIA DE LA EXONERACIÓN]”.

Importante para la Entidad

- *En caso de procedimientos según relación de ítems, consignar lo siguiente:
“El postor debe presentar su oferta económica en documentos independientes, en los ítems que se presente”.*
- *En caso de contrataciones que conlleven la ejecución de prestaciones accesorias, consignar lo siguiente:
“El postor debe detallar en su oferta económica, el monto correspondiente a la prestación principal y las prestaciones accesorias”.*
- *Si durante la fase de actos preparatorios, las Entidades advierten que es posible la participación de proveedores que gozan del beneficio de la exoneración del IGV prevista en la Ley N° 27037, Ley de Promoción de la Inversión en la Amazonía, consignar lo siguiente:
“La oferta económica de los postores que presenten la Declaración Jurada de cumplimiento de condiciones para la aplicación de la exoneración del IGV (**Anexo N° 7**), debe encontrarse dentro de los límites del valor referencial sin IGV”.*

Incluir las disposiciones, según corresponda. Una vez culminada la elaboración de las bases, las notas que no se incorporen deben ser eliminadas.

Importante para la Entidad

En caso de procedimientos bajo el sistema a precios unitarios incluir el siguiente anexo:

Esta nota deberá ser eliminada una vez culminada la elaboración de las bases

ANEXO N° 6

OFERTA ECONÓMICA

ÍTEM N° [INDICAR NÚMERO]

Señores

[CONSIGNAR ÓRGANO ENCARGADO DE LAS CONTRATACIONES O COMITÉ DE SELECCIÓN, SEGÚN CORRESPONDA]

ADJUDICACIÓN SIMPLIFICADA N° [CONSIGNAR NOMENCLATURA DEL PROCEDIMIENTO]

Presente.-

Es grato dirigirme a usted, para hacer de su conocimiento que, de acuerdo con las bases, mi oferta económica es la siguiente:

CONCEPTO	PRECIO UNITARIO	OFERTA ECONÓMICA
TOTAL		

La oferta económica [CONSIGNAR LA MONEDA DE LA CONVOCATORIA] incluye todos los tributos, seguros, transporte, inspecciones, pruebas y, de ser el caso, los costos laborales conforme a la legislación vigente, así como cualquier otro concepto que pueda tener incidencia sobre el costo del servicio de consultoría a contratar; excepto la de aquellos postores que gocen de alguna exoneración legal, no incluirán en su oferta económica los tributos respectivos.

[CONSIGNAR CIUDAD Y FECHA]

.....
**Firma, Nombres y Apellidos del postor o
Representante legal o común, según corresponda**

Importante

- El postor debe consignar los precios unitarios y subtotales de su oferta económica.*
- En caso que el postor reduzca su oferta, según lo previsto en el artículo 68 del Reglamento, debe presentar nuevamente este Anexo.*
- El postor que goce de alguna exoneración legal, debe indicar que su oferta no incluye el tributo materia de la exoneración, debiendo incluir el siguiente texto:*

“Mi oferta no incluye [CONSIGNAR EL TRIBUTO MATERIA DE LA EXONERACIÓN]”.

Importante para la Entidad

- En caso de procedimientos según relación de ítems, consignar lo siguiente:
“El postor debe presentar su oferta económica en documentos independientes, en los ítems que se presente”.*
- En caso de contrataciones que conllevan la ejecución de prestaciones accesorias, consignar lo*

siguiente:

“El postor debe detallar en su oferta económica, el monto correspondiente a la prestación principal y las prestaciones accesorias”.

- *Si durante la fase de actos preparatorios, las Entidades advierten que es posible la participación de proveedores que gozan del beneficio de la exoneración del IGV prevista en la Ley N° 27037, Ley de Promoción de la Inversión en la Amazonía, consignar lo siguiente:
“La oferta económica de los postores que presenten la Declaración Jurada de cumplimiento de condiciones para la aplicación de la exoneración del IGV (**Anexo N° 7**), debe encontrarse dentro de los límites del valor referencial sin IGV”.*

Incluir las disposiciones, según corresponda. Una vez culminada la elaboración de las bases, las notas que no se incorporen deben ser eliminadas

Importante para la Entidad

En caso de procedimientos bajo el sistema de tarifas incluir el siguiente anexo:

Esta nota deberá ser eliminada una vez culminada la elaboración de las bases

ANEXO N° 6

OFERTA ECONÓMICA

ÍTEM N° [INDICAR NÚMERO]

Señores

[CONSIGNAR ÓRGANO ENCARGADO DE LAS CONTRATACIONES O COMITÉ DE SELECCIÓN, SEGÚN CORRESPONDA]

ADJUDICACIÓN SIMPLIFICADA N° [CONSIGNAR NOMENCLATURA DEL PROCEDIMIENTO]

Presente.-

Es grato dirigirme a usted, para hacer de su conocimiento que, de acuerdo con las bases, mi oferta económica es la siguiente:

DESCRIPCIÓN DEL OBJETO	N° DE PERIODOS DE TIEMPO ⁵³	PERIODO O UNIDAD DE TIEMPO DE LA TARIFA ⁵⁴	TARIFA UNITARIA OFERTADA ⁵⁵	TOTAL OFERTA ECONÓMICA

Importante para la Entidad

En el caso de supervisión de obras, cuando se haya previsto que las actividades comprenden además la liquidación del contrato de obra, se debe reemplazar por la tabla siguiente:

DESCRIPCIÓN DEL OBJETO	N° DE PERIODOS DE TIEMPO ⁵⁶	PERIODO O UNIDAD DE TIEMPO ⁵⁷	TARIFA UNITARIA OFERTADA ⁵⁸	TOTAL OFERTA ECONÓMICA
<i>Supervisión de obra</i>				
<i>Liquidación de obra</i>				

Incluir o eliminar, según corresponda

⁵³ Número estimado de días, meses, entre otros de la ejecución de la prestación, según lo establecido en las bases.

⁵⁴ Día, mes, entre otros, según lo establecido en las bases.

⁵⁵ El postor formula su oferta proponiendo una tarifa fija en base al periodo o unidad de tiempo establecida en las bases.

⁵⁶ Número estimado de días, meses, entre otros de la ejecución de la prestación, según lo establecido en las bases.

⁵⁷ Día, mes, entre otros, según lo establecido en las bases.

⁵⁸ El postor formula su oferta proponiendo una tarifa fija en base al periodo o unidad de tiempo establecida en las bases.

La oferta económica [CONSIGNAR LA MONEDA DE LA CONVOCATORIA] incluye todos los tributos, seguros, transporte, inspecciones, pruebas y, de ser el caso, los costos laborales conforme a la legislación vigente, así como cualquier otro concepto que pueda tener incidencia sobre el costo del servicio de consultoría a contratar; excepto la de aquellos postores que gocen de alguna exoneración legal, no incluirán en su oferta económica los tributos respectivos.

[CONSIGNAR CIUDAD Y FECHA]

.....
**Firma, Nombres y Apellidos del postor o
Representante legal o común, según corresponda**

Importante

- *En caso que el postor reduzca su oferta, según lo previsto en el artículo 68 del Reglamento, debe presentar nuevamente este Anexo.*
- *El postor que goce de alguna exoneración legal, debe indicar que su oferta no incluye el tributo materia de la exoneración, debiendo incluir el siguiente texto:*

“Mi oferta no incluye [CONSIGNAR EL TRIBUTO MATERIA DE LA EXONERACIÓN]”.

Importante para la Entidad

- *En caso de procedimientos según relación de ítems, consignar lo siguiente:
“El postor debe presentar su oferta económica en documentos independientes, en los ítems que se presente”.*
- *En caso de contrataciones que conllevan la ejecución de prestaciones accesorias, consignar lo siguiente:
“El postor debe detallar en su oferta económica, el monto correspondiente a la prestación principal y las prestaciones accesorias”.*
- *Si durante la fase de actos preparatorios, las Entidades advierten que es posible la participación de proveedores que gozan del beneficio de la exoneración del IGV prevista en la Ley N° 27037, Ley de Promoción de la Inversión en la Amazonía, consignar lo siguiente:
“La oferta económica de los postores que presenten la Declaración Jurada de cumplimiento de condiciones para la aplicación de la exoneración del IGV (**Anexo N° 7**), debe encontrarse dentro de los límites del valor referencial sin IGV”.*

Incluir las disposiciones, según corresponda. Una vez culminada la elaboración de las bases, las notas que no se incorporen deben ser eliminadas

Importante para la Entidad

Si durante la fase de actos preparatorios, las Entidades advierten que es posible la participación de proveedores que gozan del beneficio de la exoneración del IGV prevista en la Ley N° 27037, Ley de Promoción de la Inversión en la Amazonía, incluir el siguiente anexo:

Esta nota deberá ser eliminada una vez culminada la elaboración de las bases.

ANEXO N° 7

DECLARACIÓN JURADA DE CUMPLIMIENTO DE CONDICIONES PARA LA APLICACIÓN DE LA EXONERACIÓN DEL IGV

Señores

[CONSIGNAR ÓRGANO ENCARGADO DE LAS CONTRATACIONES O COMITÉ DE SELECCIÓN, SEGÚN CORRESPONDA]

ADJUDICACIÓN SIMPLIFICADA N° [CONSIGNAR NOMENCLATURA DEL PROCEDIMIENTO]

Presente.-

Mediante el presente el suscrito, postor y/o Representante Legal de [CONSIGNAR EN CASO DE SER PERSONA JURÍDICA], declaro bajo juramento que gozo del beneficio de la exoneración del IGV previsto en la Ley N° 27037, Ley de Promoción de la Inversión en la Amazonía, dado que cumplo con las condiciones siguientes:

- 1.- Que el domicilio fiscal de la empresa⁵⁹ se encuentra ubicada en la Amazonía y coincide con el lugar establecido como sede central (donde tiene su administración y lleva su contabilidad);
- 2.- Que la empresa se encuentra inscrita en las Oficinas Registrales de la Amazonía (exigible en caso de personas jurídicas);
- 3.- Que, al menos el setenta por ciento (70%) de los activos fijos de la empresa se encuentran en la Amazonía; y
- 4.- Que la empresa no presta servicios fuera de la Amazonía.

[CONSIGNAR CIUDAD Y FECHA]

.....
Firma, Nombres y Apellidos del postor o Representante legal, según corresponda

Importante

Cuando se trate de consorcios, esta declaración jurada será presentada por cada uno de los integrantes del consorcio, salvo que se trate de consorcios con contabilidad independiente, en cuyo caso debe ser suscrita por el representante común, debiendo indicar su condición de consorcio con contabilidad independiente y el número de RUC del consorcio.

⁵⁹ En el artículo 1 del "Reglamento de las Disposiciones Tributarias contenidas en la Ley de Promoción de la Inversión en la Amazonía" se define como "empresa" a las "Personas naturales, sociedades conyugales, sucesiones indivisas y personas consideradas jurídicas por la Ley del Impuesto a la Renta, generadoras de rentas de tercera categoría, ubicadas en la Amazonía. Las sociedades conyugales son aquellas que ejerzan la opción prevista en el Artículo 16 de la Ley del Impuesto a la Renta."

[CONSIGNAR NOMBRE DE LA ENTIDAD]

[CONSIGNAR NOMENCLATURA DEL PROCEDIMIENTO]

ANEXO N° 8

EXPERIENCIA DEL POSTOR EN LA ESPECIALIDAD

Señores

[CONSIGNAR ÓRGANO ENCARGADO DE LAS CONTRATACIONES O COMITÉ DE SELECCIÓN, SEGÚN CORRESPONDA]

ADJUDICACIÓN SIMPLIFICADA N° [CONSIGNAR NOMENCLATURA DEL PROCEDIMIENTO]

Presente.-

Mediante el presente, el suscrito detalla la siguiente EXPERIENCIA EN LA ESPECIALIDAD:

Nº	CLIENTE	OBJETO DEL CONTRATO	Nº CONTRATO / O/S / COMPROBANTE DE PAGO	FECHA DEL CONTRATO O CP ⁶⁰	FECHA DE LA CONFORMIDAD DE SER EL CASO ⁶¹	EXPERIENCIA PROVENIENTE ⁶² DE:	MONEDA	IMPORTE ⁶³	TIPO DE CAMBIO VENTA ⁶⁴	MONTO FACTURADO ACUMULADO ⁶⁵
1										
2										
3										
4										

⁶⁰ Se refiere a la fecha de suscripción del contrato, de la emisión de la Orden de Servicios o de cancelación del comprobante de pago, según corresponda.

⁶¹ Únicamente, cuando la fecha del perfeccionamiento del contrato, sea previa a los diez (10) años anteriores a la fecha de presentación de ofertas, caso en el cual el postor debe acreditar que la conformidad se emitió dentro de dicho periodo.

⁶² Si el titular de la experiencia no es el postor, consignar si dicha experiencia corresponde a la matriz en caso que el postor sea sucursal, o fue transmitida por reorganización societaria, debiendo acompañar la documentación sustentatoria correspondiente. Al respecto, según la Opinión N° 216-2017/DTN "Considerando que la sociedad matriz y la sucursal constituyen la misma persona jurídica, la sucursal puede acreditar como suya la experiencia de su matriz". Del mismo modo, según lo previsto en la Opinión N° 010-2013/DTN, "... en una operación de reorganización societaria que comprende tanto una fusión como una escisión, la sociedad resultante podrá acreditar como suya la experiencia de la sociedad incorporada o absorbida, que se extingue producto de la fusión; asimismo, si en virtud de la escisión se transfiere un bloque patrimonial consistente en una línea de negocio completa, la sociedad resultante podrá acreditar como suya la experiencia de la sociedad escindida, correspondiente a la línea de negocio transmitida. De esta manera, la sociedad resultante podrá emplear la experiencia transmitida, como consecuencia de la reorganización societaria antes descrita, en los futuros procesos de selección en los que participe".

⁶³ Se refiere al monto del contrato ejecutado incluido adicionales y reducciones, de ser el caso.

⁶⁴ El tipo de cambio venta debe corresponder al publicado por la SBS correspondiente a la fecha de suscripción del contrato, de la emisión de la Orden de Servicios o de cancelación del comprobante de pago, según corresponda.

⁶⁵ Consignar en la moneda establecida en las bases.

[CONSIGNAR NOMBRE DE LA ENTIDAD]

[CONSIGNAR NOMENCLATURA DEL PROCEDIMIENTO]

Nº	CLIENTE	OBJETO DEL CONTRATO	Nº CONTRATO / O/S / COMPROBANTE DE PAGO	FECHA DEL CONTRATO O CP ⁶⁰	FECHA DE LA CONFORMIDAD DE SER EL CASO ⁶¹	EXPERIENCIA PROVENIENTE ⁶² DE:	MONEDA	IMPORTE ⁶³	TIPO DE CAMBIO VENTA ⁶⁴	MONTO FACTURADO ACUMULADO ⁶⁵
5										
6										
7										
8										
9										
10										
...										
20										
TOTAL										

[CONSIGNAR CIUDAD Y FECHA]

.....
Firma, Nombres y Apellidos del postor o
Representante legal o común, según corresponda

ANEXO N° 9

DECLARACIÓN JURADA (NUMERAL 49.4 DEL ARTÍCULO 49 DEL REGLAMENTO)

Señores

[CONSIGNAR ÓRGANO ENCARGADO DE LAS CONTRATACIONES O COMITÉ DE SELECCIÓN, SEGÚN CORRESPONDA]

ADJUDICACIÓN SIMPLIFICADA N° [CONSIGNAR NOMENCLATURA DEL PROCEDIMIENTO]

Presente.-

Mediante el presente el suscrito, postor y/o Representante Legal de [CONSIGNAR EN CASO DE SER PERSONA JURÍDICA], declaro que la experiencia que acredito de la empresa [CONSIGNAR LA DENOMINACIÓN DE LA PERSONA JURÍDICA] como consecuencia de una reorganización societaria, no se encuentra en el supuesto establecido en el numeral 49.4 del artículo 49 del Reglamento.

[CONSIGNAR CIUDAD Y FECHA]

.....
**Firma, Nombres y Apellidos del postor o
Representante legal, según corresponda**

Importante

A efectos de cautelar la veracidad de esta declaración, el postor puede verificar la información de la Relación de Proveedores Sancionados por el Tribunal de Contrataciones del Estado con Sanción Vigente en <http://portal.osce.gob.pe/rnp/content/relación-de-proveedores-sancionados>.

También le asiste dicha facultad al órgano encargado de las contrataciones o al órgano de la Entidad al que se le haya asignado la función de verificación de la oferta presentada por el postor ganador de la buena pro.

ANEXO Nº 11

SOLICITUD DE BONIFICACIÓN DEL CINCO POR CIENTO (5%) POR TENER LA CONDICIÓN DE MICRO Y PEQUEÑA EMPRESA

Señores

[CONSIGNAR ÓRGANO ENCARGADO DE LAS CONTRATACIONES O COMITÉ DE SELECCIÓN, SEGÚN CORRESPONDA]

ADJUDICACIÓN SIMPLIFICADA Nº [CONSIGNAR NOMENCLATURA DEL PROCEDIMIENTO]

Presente.-

Mediante el presente el suscrito, postor y/o Representante legal de [CONSIGNAR EN CASO DE SER PERSONA JURÍDICA], solicito la asignación de la bonificación del cinco por ciento (5%) sobre el puntaje total obtenido, debido a que mi representada cuenta con la condición de micro y pequeña empresa.

[CONSIGNAR CIUDAD Y FECHA]

.....
Firma, Nombres y Apellidos del postor o
Representante legal o común, según corresponda

Importante

- Para asignar la bonificación, el órgano encargado de las contrataciones o comité de selección, según corresponda, verifica la página web del Ministerio de Trabajo y Promoción del Empleo en la sección consulta de empresas acreditadas en el REMYPE en el link <http://www2.trabajo.gob.pe/servicios-en-linea-2-2/>.
- Para que un consorcio pueda acceder a la bonificación, cada uno de sus integrantes debe cumplir con la condición de micro y pequeña empresa.

ANEXO Nº 12

**AUTORIZACIÓN DE NOTIFICACIÓN DE LA DECISIÓN DE LA ENTIDAD SOBRE LA
SOLICITUD DE AMPLIACIÓN DE PLAZO MEDIANTE MEDIOS ELECTRÓNICOS DE
COMUNICACIÓN**

(DOCUMENTO A PRESENTAR EN EL PERFECCIONAMIENTO DEL CONTRATO)

Señores

**[CONSIGNAR ÓRGANO ENCARGADO DE LAS CONTRATACIONES O COMITÉ DE SELECCIÓN,
SEGÚN CORRESPONDA]**

ADJUDICACIÓN SIMPLIFICADA Nº [CONSIGNAR NOMENCLATURA DEL PROCEDIMIENTO]

Presente.-

El que se suscribe, [.....], postor adjudicado y/o Representante Legal de [CONSIGNAR EN CASO DE SER PERSONA JURÍDICA], identificado con [CONSIGNAR TIPO DE DOCUMENTO DE IDENTIDAD] Nº [CONSIGNAR NÚMERO DE DOCUMENTO DE IDENTIDAD], autorizo que durante la ejecución del contrato se me notifique al correo electrónico [INDICAR EL CORREO ELECTRÓNICO] lo siguiente:

- ✓ Notificación de la decisión de la Entidad respecto a la solicitud de ampliación de plazo.

[CONSIGNAR CIUDAD Y FECHA]

.....
**Firma, Nombres y Apellidos del postor o
Representante legal o común, según
corresponda**

Importante

La notificación de la decisión de la Entidad respecto a la solicitud de ampliación de plazo se efectúa por medios electrónicos de comunicación, siempre que se cuente con la autorización correspondiente y sea posible obtener un acuse de recibo a través del mecanismo utilizado.