15. PLANOS

JORGE ALFREDO CALLE LA ROSA
INGENIERO CIVIL
REG. C.I.P. N° 44827



PLANO DE UBICACIÓN
ESC: 1/250

PLANO DE LOCALIZACIÓN
S/E

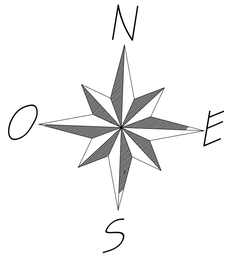

0 2.5 5.0 7.5 10.0 12.5m
1:250-A3 1:500-A4
ESCALA GRAFICA

	Municipalidad Distrital de Yauca del Rosario		LÁMINA: PU-1
	PLANO: PLANO DE UBICACIÓN	UBICACIÓN: Departamento: Ica; Provincia : Ica; Distrito : Cocharcas Baja	CORRELATIVO: 01
	PROYECTO: "CREACIÓN DE LOS SERVICIOS PÚBLICOS DE INTEGRACIÓN ECONÓMICA Y SOCIAL EN EL PÓRTICO DE INGRESO DE CENTRO POBLADO COCHARCAS, DISTRITO DE YAUCA DEL ROSARIO, DE LA PROVINCIA DE ICA, DEL DEPARTAMENTO DE ICA" CON CUI N°229454	FECHA: FEBRERO 2023	ESCALA: Indicada

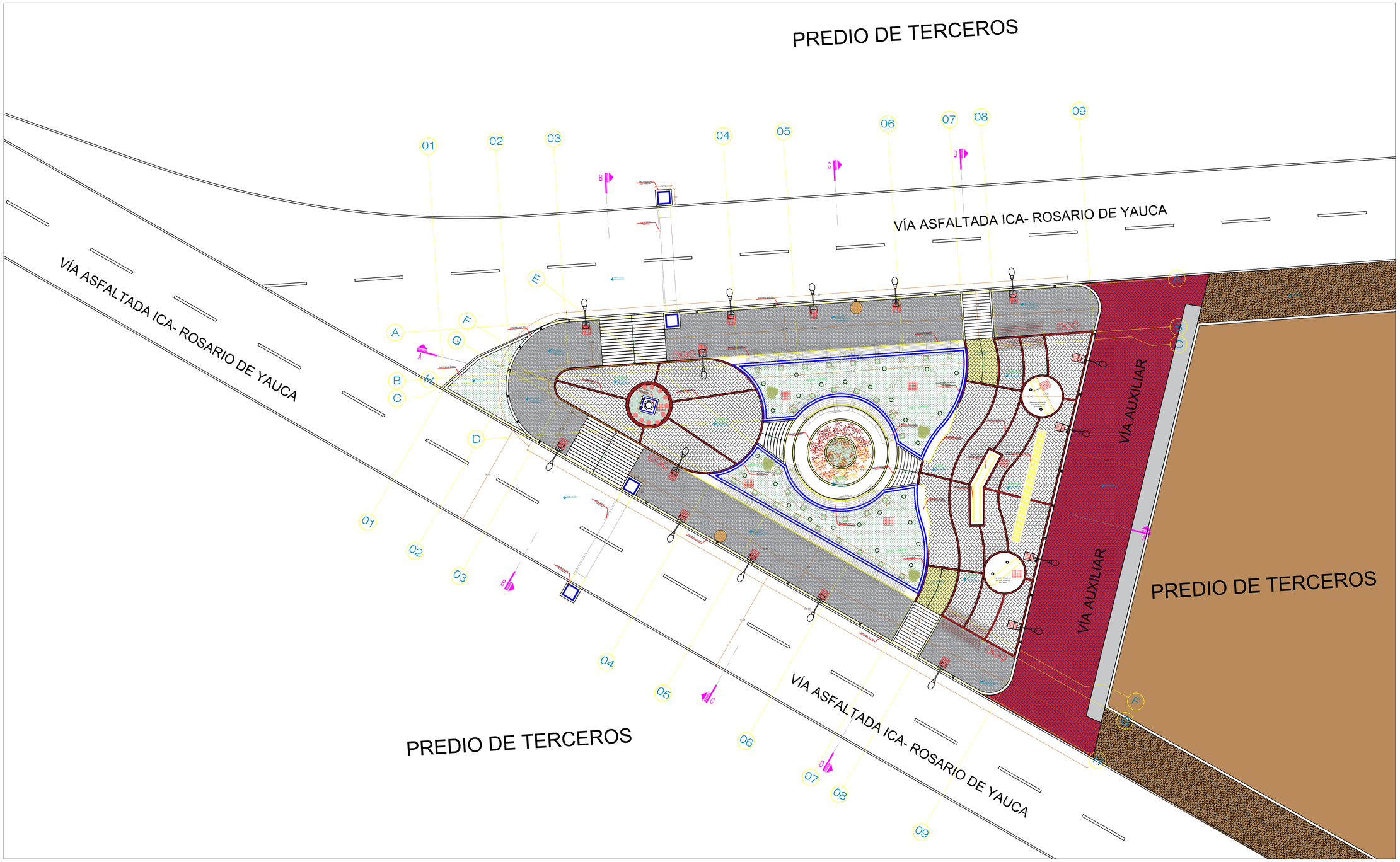

MOBILIARIOS URBANOS

SIMB.	CANT.	MATERIAL
	04 und	BANCA DE CONCRETO Y MADERA REVESTIDA + PÉRGOLA DE ESTRUCTURA METÁLICA CON REVESTIMIENTO DE MADERA 4mm
	01 und	MONUMENTO
YAUCA	01 und	LETRAS METÁLICAS BASE DE CONCRETO
	04 und	TACHOS ORGÁNICOS DE ESTRUCTURA METÁLICA CON ELEMENTOS DE MADERA VERTICALES
	02 und	PÉRGOLA SEMI CIRCULAR DE ESTRUCTURA METÁLICA CON REVESTIMIENTO DE MADERA 4mm
	02 und	PÉRGOLA LINEAL DE ESTRUCTURA METÁLICA CON REVESTIMIENTO DE MADERA 4mm

MOBILIARIOS URBANOS

SIMB.	CANT.	MATERIAL
	14 und	LUMINARIAS ALTAS (H.Var.) + PANEL SOLAR
	03 und	PANEL CELOSÍA DE ACERO CON REVEST. DE MADERA 4mm (H.3.00m)
	06 und	PANELES SOLARES
	27 und	BOLARDOS CON LUCES
	24 und	REFLECTORES BAJOS (SOBRESALE 0.025m)
	06 und	LUMINARIAS RGB
	02 und	POSTES DE LUZ (CONCRETO)

PISOS

SIMB.	CÓDIGO
	PISO ESTAMPADO (COLOR HUMO)
	PISO ESTAMPADO (COLOR ROJO)
	GRASS AMERICANO - NATURAL
	PIEDRA CHANCADA DE 1/2"

PISOS

SIMB.	CÓDIGO
	TIERRA NATURAL
	PREDIO DE TERCEROS
	ACABADO SEMI PULIDO (COLOR ROJO)
	ACABADO SEMI PULIDO (COLOR PASTEL)

PLANO GENERAL: MASTER PLAN

ESCALA.: 1/120

Municipalidad Distrital de Yauca del Rosario

PLANO:
PLANO DE ARQUITECTURA - MASTER PLAN

PROYECTO:
"CREACIÓN DE LOS SERVICIOS PÚBLICOS DE INTEGRACIÓN ECONÓMICA Y SOCIAL EN EL PÓRTICO DE INGRESO DE CENTRO POBLADO COCHARCAS, DISTRITO DE YAUCA DEL ROSARIO, DE LA PROVINCIA DE ICA, DEL DEPARTAMENTO DE ICA" CON CUI N°229454

UBICACIÓN:
Departamento: Ica
Provincia : Ica
Distrito : Cocharcas Baja

FECHA: *FEBRERO 2023*

LÁMINA: *A-01*

CORRELATIVO: *02*

ESCALA: *Indicada*

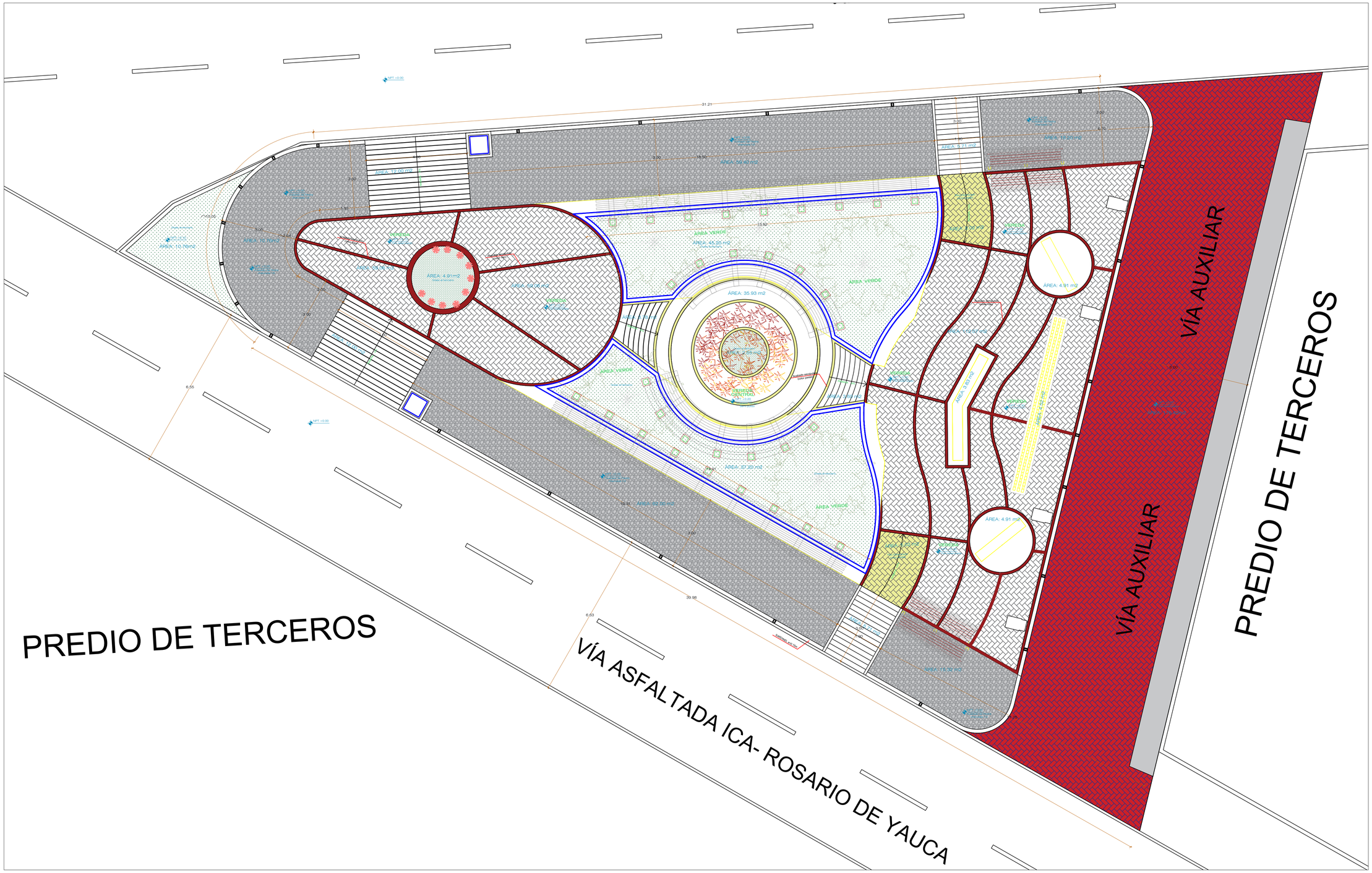





CUADRO DE PAISAJISMO

DESCRIPCIÓN	REF.	PLANTA	CANT.	ALT.	DIÁM.	REND.	AGUA / m2
ÁRBOL DE HUARANGO (Prosopis Limensis)			05	5 m	5 m	4	3.50
ÁRBOL DE CEREZO			01	4.5 m	4.5 m	4	3.50
PALMERA PEQUEÑA (CUELLO DE BOTELLA)			04	1 m	0.80 m	1	3
GRASS AMERICANO			100.62 m2	Var.	----	1	7
REGADERA BUGANVILLA			7.78 m2	Var.	Var.	0.50	1.02
CUBRESUELOS GAZANIA			10	0.20	0.20	3	2.54

PLANO GENERAL: PAISAJISMO

ESCALA.: 1/75

Municipalidad Distrital de Yauca del Rosario

PLANO: PLANO DE PAISAJISMO

UBICACIÓN:
Departamento: Ica
Provincia : Ica
Distrito : Cocharcas Baja

PROYECTO: "CREACIÓN DE LOS SERVICIOS PÚBLICOS DE INTEGRACIÓN ECONÓMICA Y SOCIAL EN EL PÓRTICO DE INGRESO DE CENTRO POBLADO COCHARCAS, DISTRITO DE YAUCA DEL ROSARIO, DE LA PROVINCIA DE ICA, DEL DEPARTAMENTO DE ICA" CON CUI N°229454

FECHA: *FEBRERO 2023*

LÁMINA: *A-02*

CORRELATIVO: *03*

ESCALA: *Indicada*



CORTE A - A´ 1:75

CORTE B - B´ 1:75

Municipalidad Distrital de Yauca del Rosario		**LÁMINA:** A-03
PLANO: PLANO DE ARQUITECTURA - CORTES	**UBICACIÓN:** Departamento: Ica Provincia : Ica Distrito: Cocharcas Baja	**CORRELATIVO:** 04
PROYECTO: "CREACIÓN DE LOS SERVICIOS PÚBLICOS DE INTEGRACIÓN ECONÓMICA Y SOCIAL EN EL PÓRTICO DE INGRESO DE CENTRO POBLADO COCHARCAS, DISTRITO DE YAUCA DEL ROSARIO, DE LA PROVINCIA DE ICA, DEL DEPARTAMENTO DE ICA" CON CUI N° 229454	**FECHA:** FEBRERO 2023	**ESCALA:** Indicada

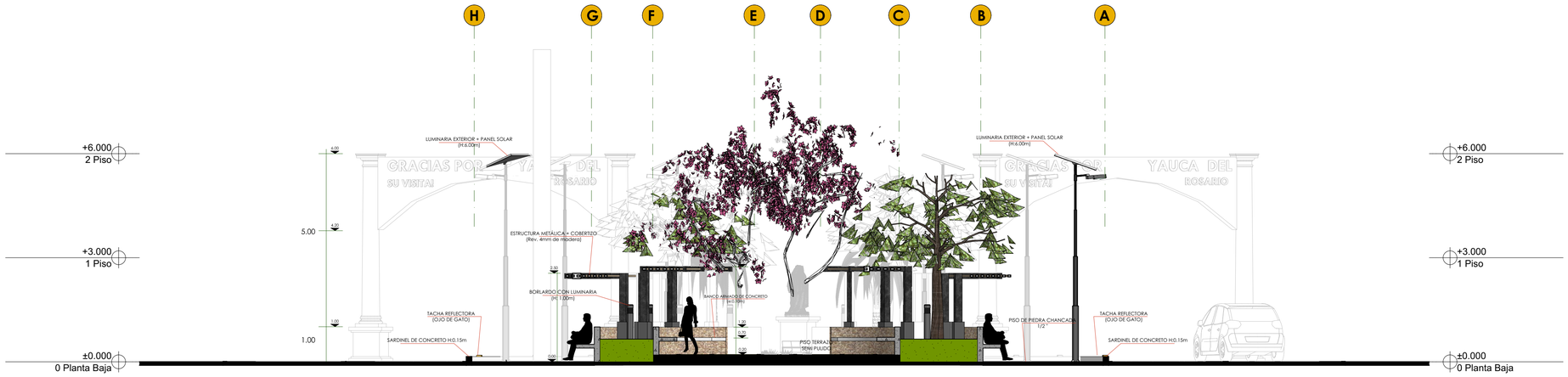

CORTE C - C´ 1:75

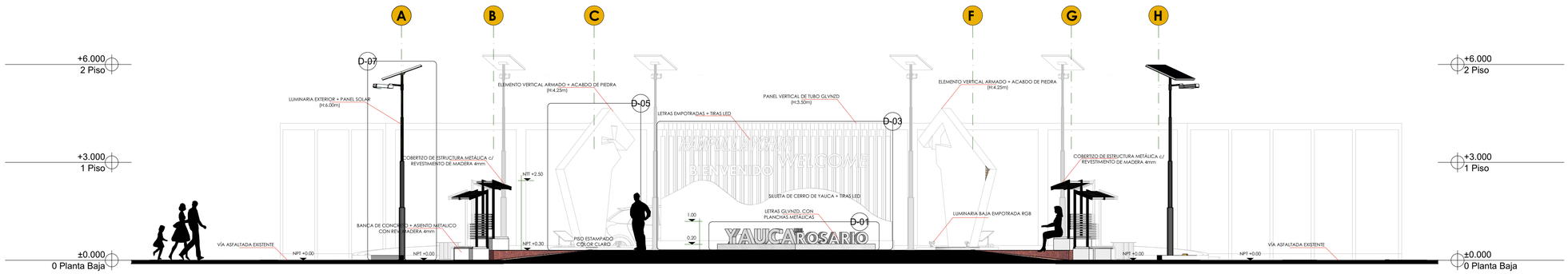

CORTE D - D´ 1:75

Municipalidad Distrital de Yauca del Rosario

PLANO: PLANO DE ARQUITECTURA - CORTES

PROYECTO: "CREACIÓN DE LOS SERVICIOS PÚBLICOS DE INTEGRACIÓN ECONÓMICA Y SOCIAL EN EL PÓRTICO DE INGRESO DE CENTRO POBLADO COCHARCAS, DISTRITO DE YAUCA DEL ROSARIO, DE LA PROVINCIA DE ICA, DEL DEPARTAMENTO DE ICA" CON CUI N° 229454

UBICACIÓN:
Departamento: Ica
Provincia : Ica
Distrito: Cocharcas Baja

FECHA: FEBRERO 2023

LÁMINA: A-04

CORRELATIVO: 05

ESCALA: Indicada

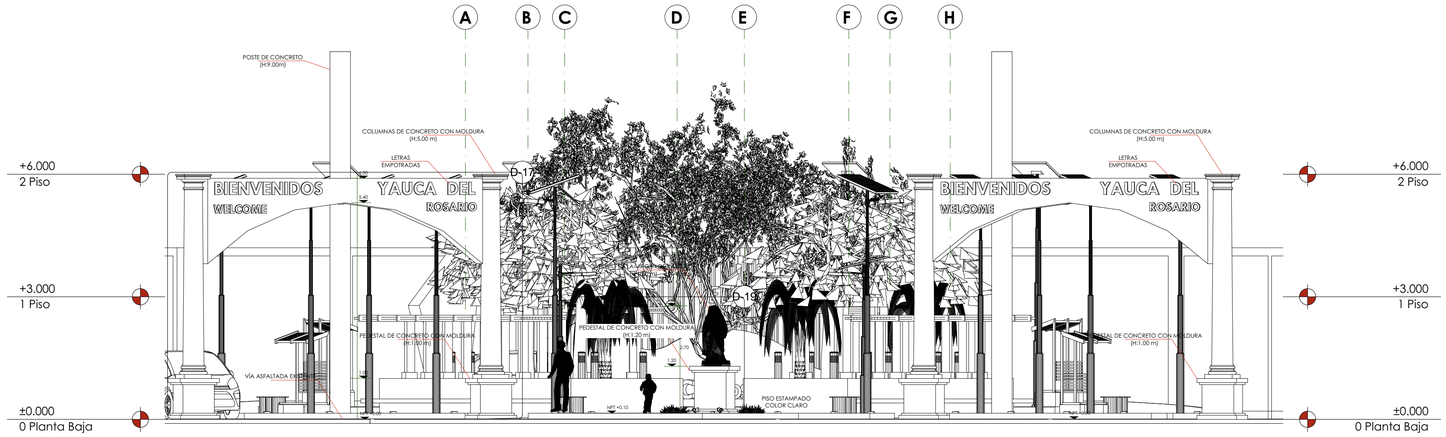

ALZADO FRONTAL 1:75

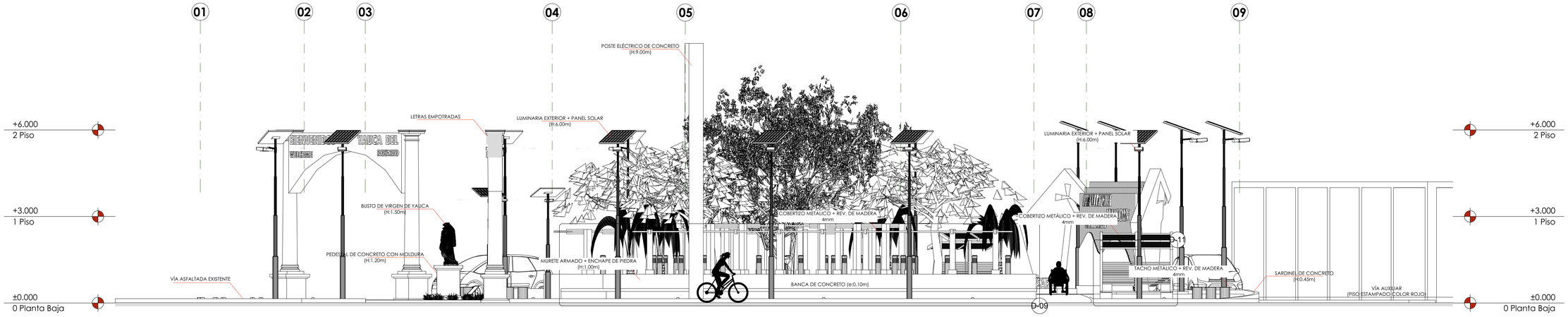

ALZADO LATERAL DERECHO 1:75

Municipalidad Distrital de Yauca del Rosario

PLANO: PLANO DE ARQUITECTURA - ELEVACIONES

PROYECTO: "CREACIÓN DE LOS SERVICIOS PÚBLICOS DE INTEGRACIÓN ECONÓMICA Y SOCIAL EN EL PÓRTICO DE INGRESO DE CENTRO POBLADO COCHARCAS, DISTRITO DE YAUCA DEL ROSARIO, DE LA PROVINCIA DE ICA, DEL DEPARTAMENTO DE ICA" CON CUI N° 229454

UBICACIÓN:
Departamento: Ica
Provincia : Ica
Distrito: Cocharcas Baja

FECHA: FEBRERO 2023

LÁMINA: A-05

CORRELATIVO: 06

ESCALA: Indicada

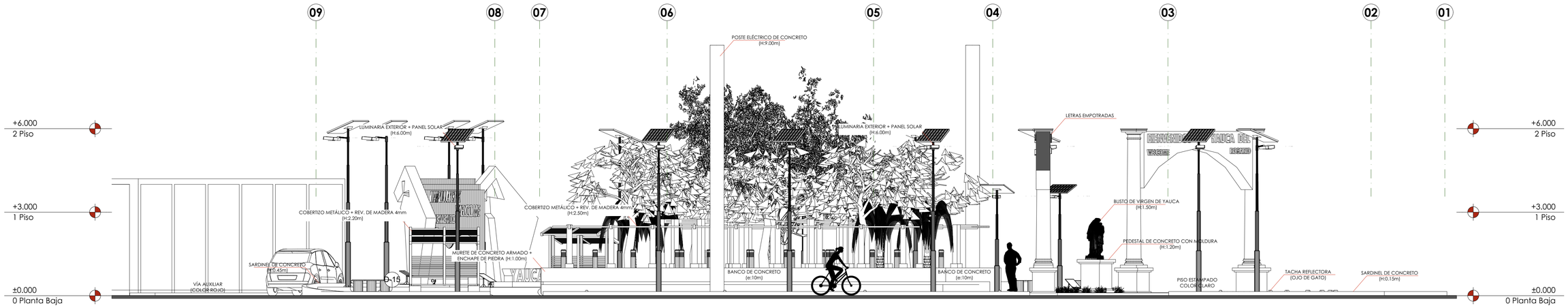

ALZADO LATERAL IZQUIERDO 1:75

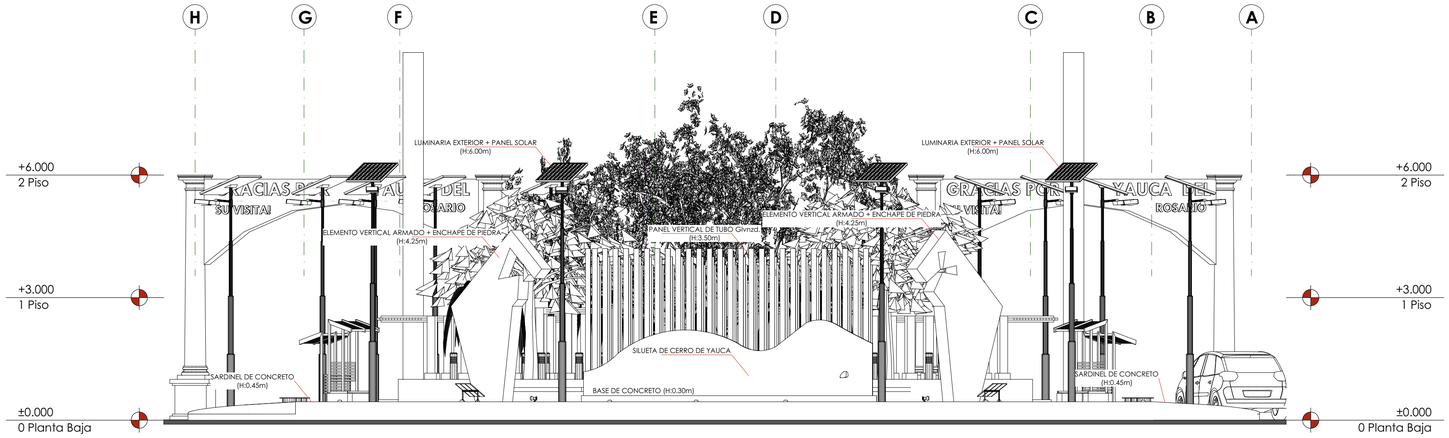

ALZADO POSTERIOR 1:75

Municipalidad Distrital de Yauca del Rosario

PLANO: PLANO DE ARQUITECTURA - ELEVACIONES

PROYECTO: "CREACIÓN DE LOS SERVICIOS PÚBLICOS DE INTEGRACIÓN ECONÓMICA Y SOCIAL EN EL PÓRTICO DE INGRESO DE CENTRO POBLADO COCHARCAS, DISTRITO DE YAUCA DEL ROSARIO, DE LA PROVINCIA DE ICA, DEL DEPARTAMENTO DE ICA" CON CUI N° 229454

UBICACIÓN:
Departamento: Ica
Provincia : Ica
Distrito: Cocharcas Baja

FECHA: FEBRERO 2023

LÁMINA: A-06

CORRELATIVO: 07

ESCALA: Indicada

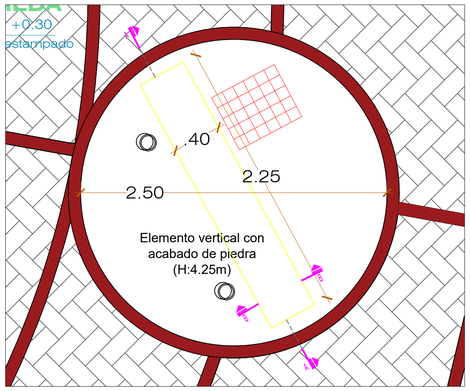

PLANO DETALLE: ELEMENTO VERTICAL
ESCALA.: 1/25

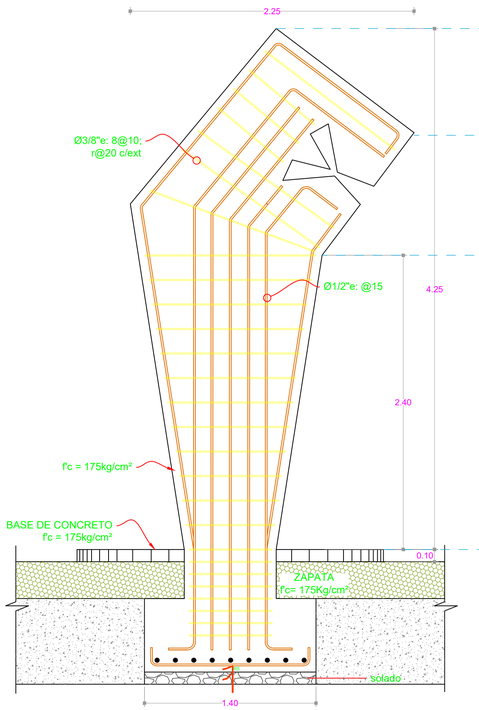

CORTE A - A´: ELEMENTO VERTICAL
ESCALA.: 1/25

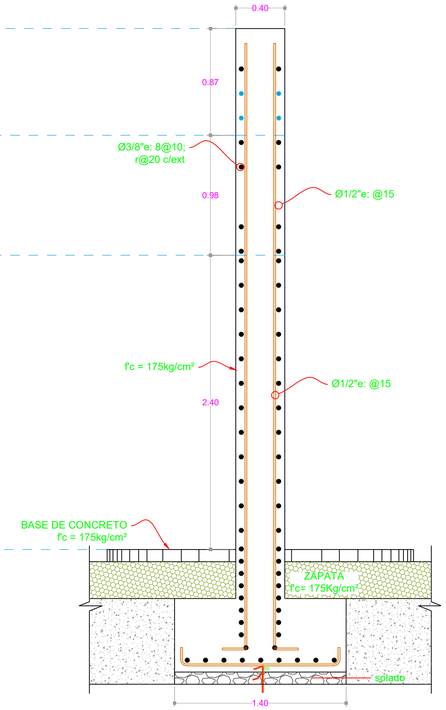

CORTE B - B´: ELEMENTO VERTICAL
ESCALA.: 1/25

VER DETALLE 02

SARDINEL ARMADO

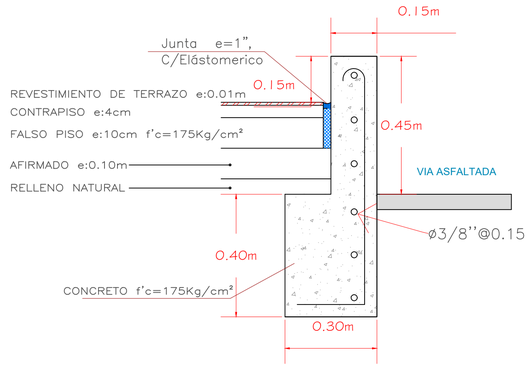

DETALLE: SARDINEL ARMADO
ESCALA.: 1/10

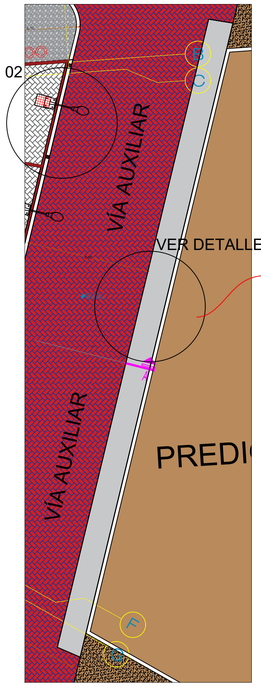

PLANO DETALLE: VEREDA EXTERIOR
ESCALA.: 1/125

VER DETALLE 01

DETALLE DE VEREDAS

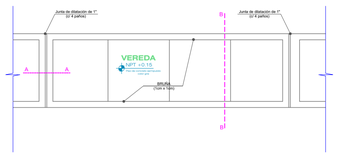

PLANTA
ESCALA.: 1/50

VEREDA EXTERIOR

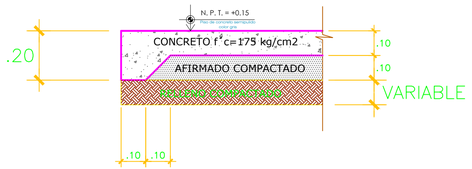

SECCIÓN A - A´
ESCALA.: 1/50

SECCIÓN B - B´
JUNTA DE DILATACIÓN Y TRATAMIENTO DE SUELO PARA VEREDAS
ESCALA.: 1/50

ESPECIFICACIONES TECNICAS

CONCRETO: F'C= 175 Kg/cm2 (LOSA DE CONCRETO)

ACERO: USAR VARILLAS CORRUGADAS F'Y= 4200 Kg/cm2, GRADO 60

NOTA: ESPECIFICACIONES TECNICAS SEGUN EL REGLAMENTO NACIONAL DE CONSTRUCCIONES.
DISEÑO SEGUN E-030 (NPE)

	Municipalidad Distrital de Yauca del Rosario		LÁMINA: E-01
	PLANO: PLANO DE DETALLES ESTRUCTURALES	UBICACIÓN: Departamento: Ica; Provincia : Ica; Distrito : Cocharcas Baja	CORRELATIVO: 08
	PROYECTO: "CREACIÓN DE LOS SERVICIOS PÚBLICOS DE INTEGRACIÓN ECONÓMICA Y SOCIAL EN EL PÓRTICO DE INGRESO DE CENTRO POBLADO COCHARCAS, DISTRITO DE YAUCA DEL ROSARIO, DE LA PROVINCIA DE ICA, DEL DEPARTAMENTO DE ICA" CON CUI N°229454	FECHA: FEBRERO 2023	ESCALA: Indicada

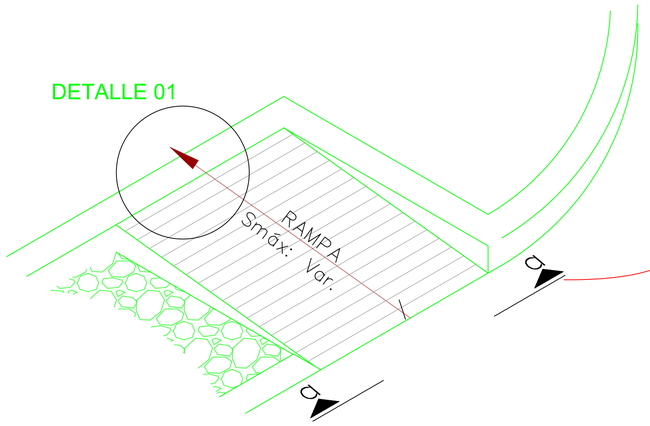

ISOMETRÍA DE RAMPA PARA DISCAPACITADOS

ESCALA.: 1/10

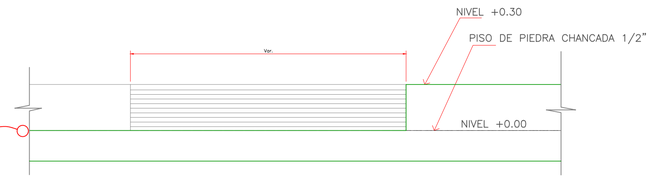

CORTE A - A´: RAMPA PARA DISCAPACITADOS

ESCALA.: 1/10

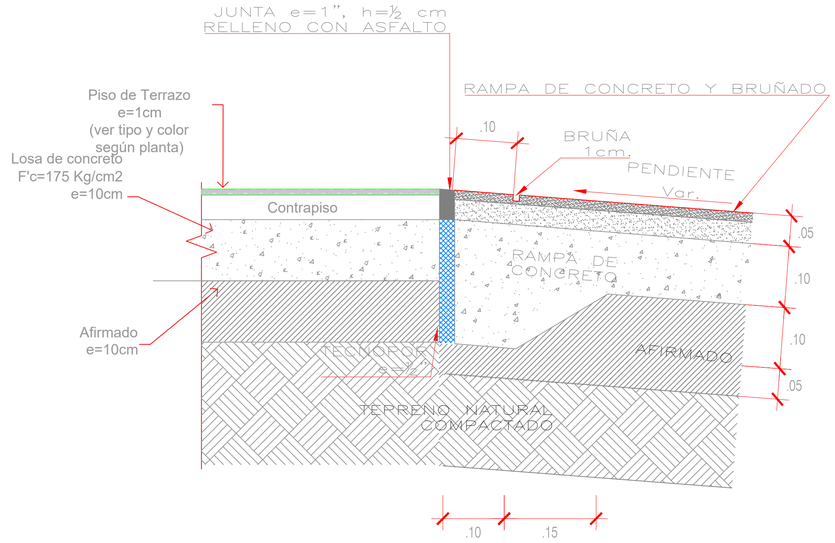

DETALLE 01: RAMPA PARA DISCAPACITADOS

ESCALA.: 1/5

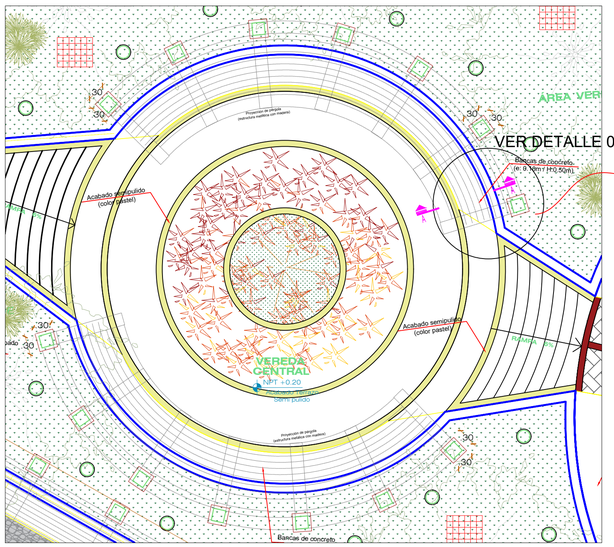

PLANO DETALLE: BANCO SEMI CIRCULAR

ESCALA.: 1/50

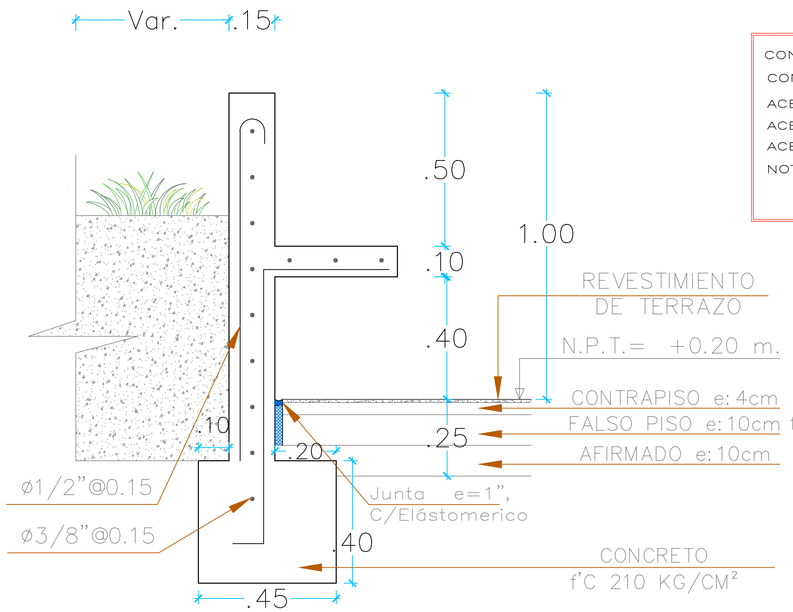

CORTE A - A´: BANCO SEMI CIRCULAR

ESCALA.: 1/10

ESPECIFICACIONES TECNICAS

CONCRETO: F'C= 175 Kg/cm2 (FALSO PISO)

CONCRETO: F'C= 210 Kg/cm2 (ZAPATA)

ACERO: USAR VARILLAS CORRUGADAS F'Y= 4200 Kg/cm2, GRADO 60

ACERO: VARILLAS DE ø1/2" MALLA VERTICAL @0.15

ACERO: VARILLAS DE ø3/8" MALLA HORIZONTAL @0.15

NOTA: ESPECIFICACIONES TECNICAS SEGUN EL REGLAMENTO NACIONAL DE CONSTRUCCIONES.
DISEÑO SEGUN E-030 (NPE)

Municipalidad Distrital de Yauca del Rosario

PLANO: PLANO DE DETALLES ESTRUCTURALES

PROYECTO: "CREACIÓN DE LOS SERVICIOS PÚBLICOS DE INTEGRACIÓN ECONÓMICA Y SOCIAL EN EL PÓRTICO DE INGRESO DE CENTRO POBLADO COCHARCAS, DISTRITO DE YAUCA DEL ROSARIO, DE LA PROVINCIA DE ICA, DEL DEPARTAMENTO DE ICA" CON CUI N°229454

UBICACIÓN:
Departamento: Ica
Provincia : Ica
Distrito : Cocharcas Baja

FECHA: FEBRERO 2023

LÁMINA: E-02

CORRELATIVO: 09

ESCALA: Indicada

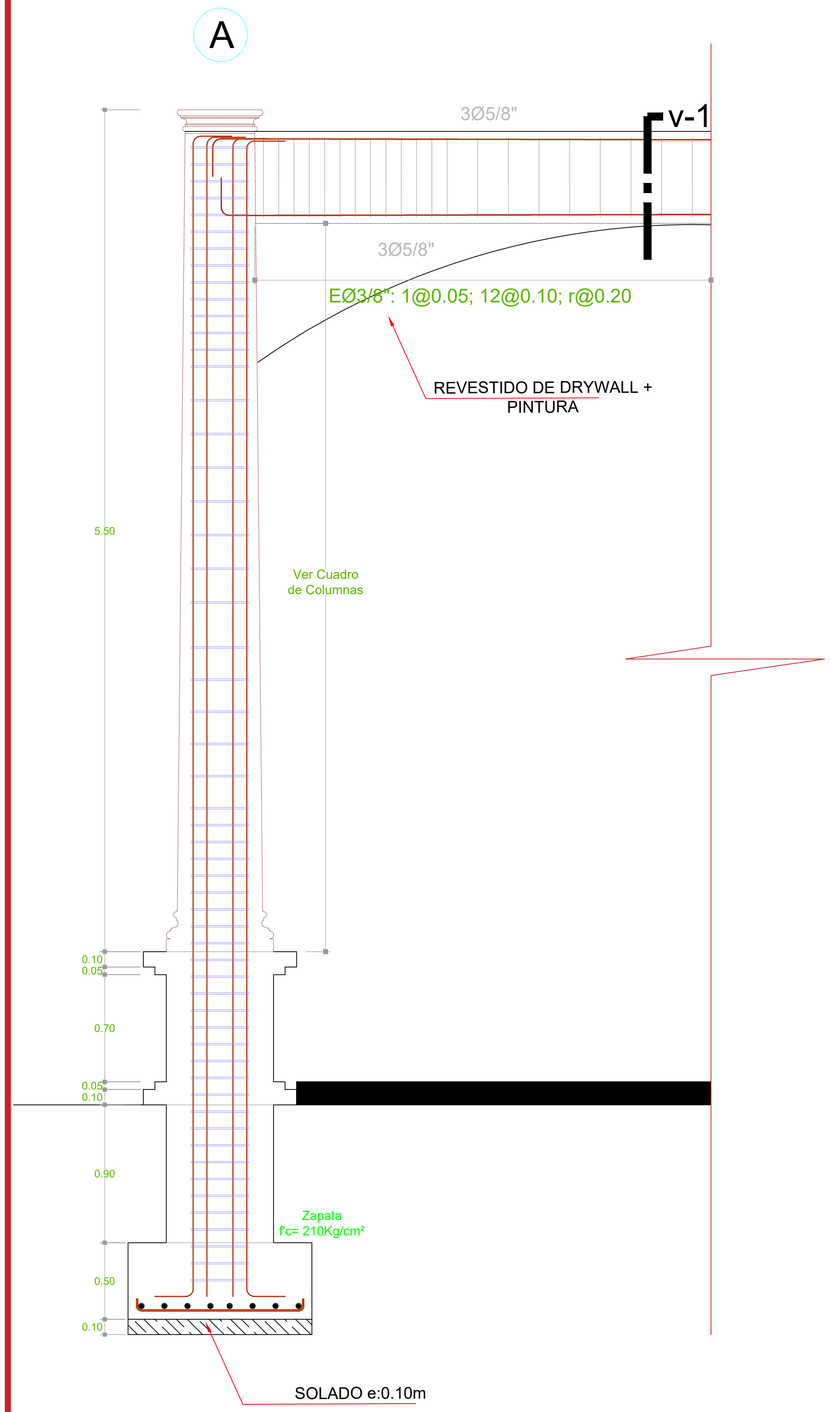

DETALLE DE COLUMNA

ESCALA.: 1/20

CUADRO DE VIGA	
	V1
SECCIÓN Escala 1:15	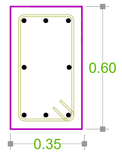
ENTREPISO 1	
ACERO	8Ø5/8"
ESTRIBOS	EØ3/8":1@5, 12@10, Rto.@20cm

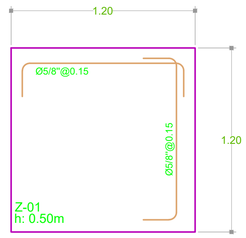

DETALLE DE ZAPATA

ESCALA.: 1/20

CUADRO DE COLUMNAS	
	C1
SECCIÓN Escala 1:15	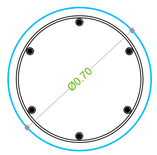
ENTREPISO 1	
ACERO	6Ø5/8"
ESTRIBOS	EØ3/8":1@5, 8@10, Rto.@20cm

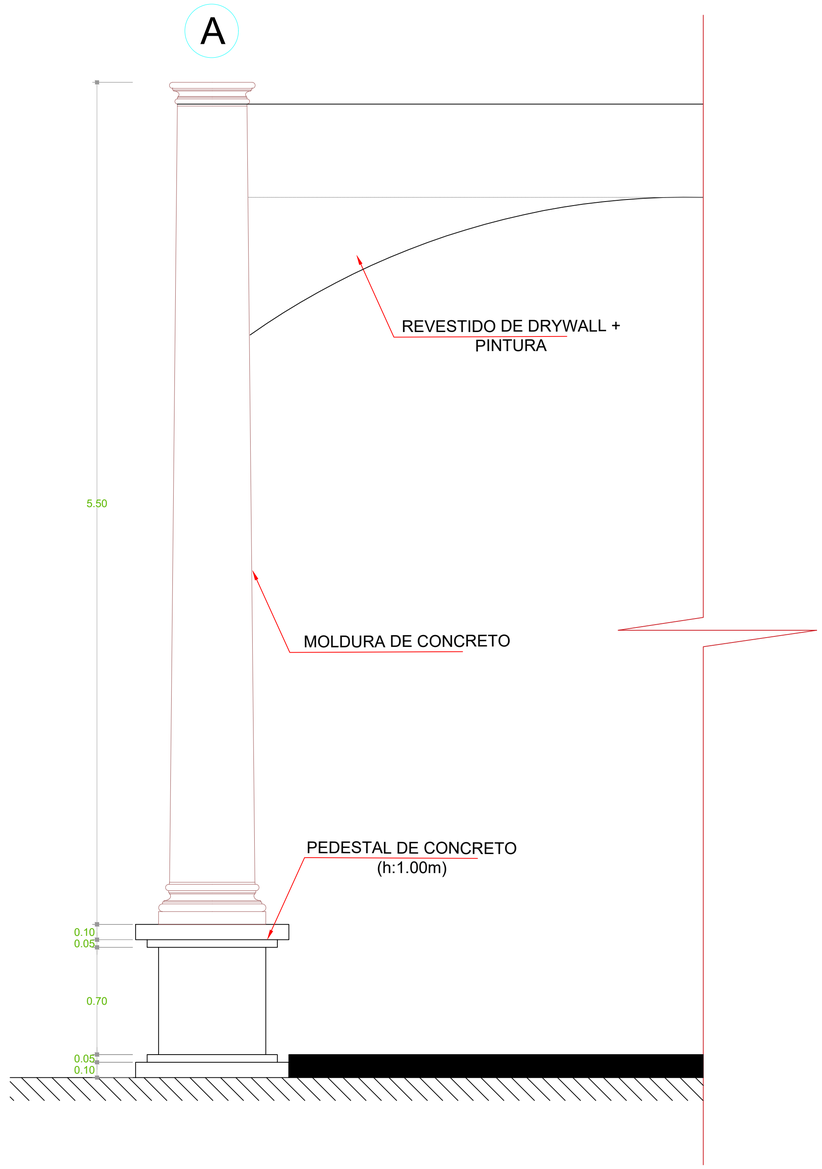

DETALLE DE COLUMNA

ESCALA.: 1/20

ESPECIFICACIONES TECNICAS

CONCRETO: F'C= 210 Kg/cm2

ACERO: USAR VARILLAS CORRUGADAS F'Y= 4200 Kg/cm2, GRADO 60

NOTA: ESPECIFICACIONES TECNICAS SEGUN EL REGLAMENTO NACIONAL DE CONSTRUCCIONES.
DISEÑO SEGUN E-030 (NPE)

	Municipalidad Distrital de Yauca del Rosario		LÁMINA: E-03
	PLANO: PLANO DE DETALLES ESTRUCTURALES	UBICACIÓN: Departamento: Ica; Provincia: Ica; Distrito: Cocharcas Baja	CORRELATIVO: 10
	PROYECTO: "CREACIÓN DE LOS SERVICIOS PÚBLICOS DE INTEGRACIÓN ECONÓMICA Y SOCIAL EN EL PÓRTICO DE INGRESO DE CENTRO POBLADO COCHARCAS, DISTRITO DE YAUCA DEL ROSARIO, DE LA PROVINCIA DE ICA, DEL DEPARTAMENTO DE ICA" CON CUI N°229454	FECHA: FEBRERO 2023	ESCALA: Indicada

DETALLE DE LETRAS DECORATIVAS

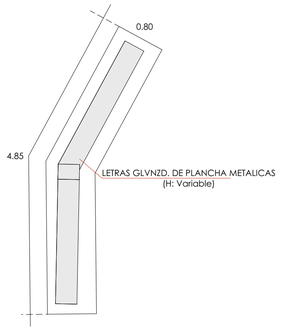

D-02 PLANTA DE LETRAS 1:50

D-01 DETALLE DE LETRAS 1:10

DETALLE DE PANEL DECORATIVO

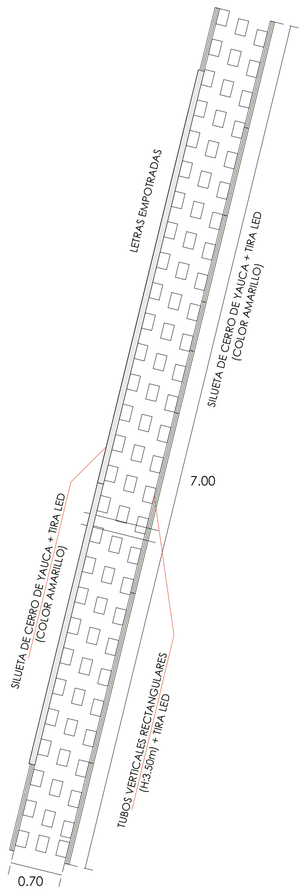

D-04 PLANTA 1:25

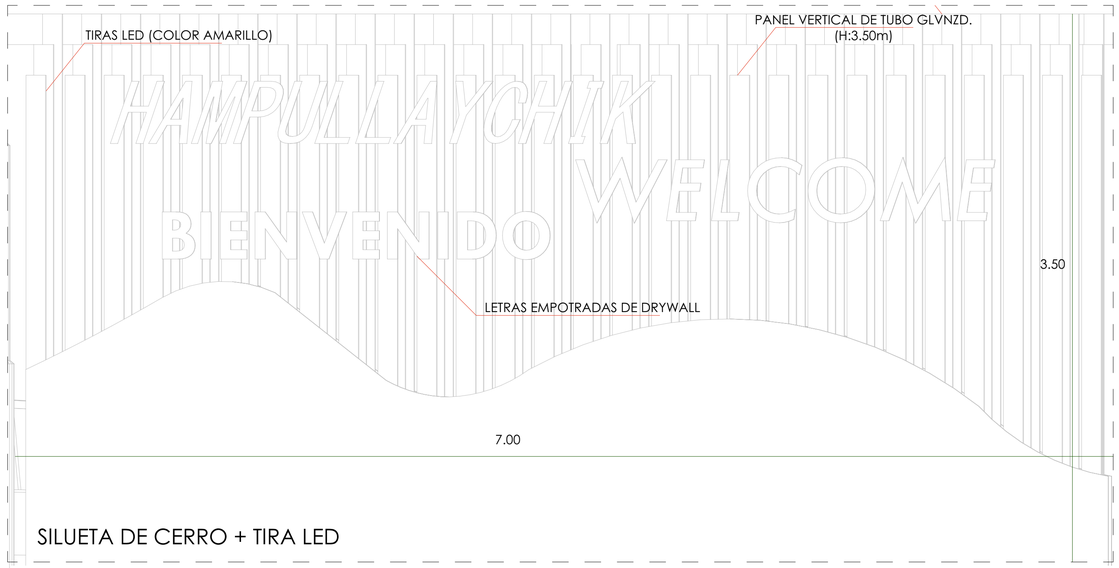

D-03 PANEL VERTICAL 1:20

Municipalidad Distrital de Yauca del Rosario		**LÁMINA:** D-01
PLANO: PLANO DE DETALLES	**UBICACIÓN:** Departamento: Ica; Provincia : Ica; Distrito: Cocharcas Baja	**CORRELATIVO:** 11
PROYECTO: "CREACIÓN DE LOS SERVICIOS PÚBLICOS DE INTEGRACIÓN ECONÓMICA Y SOCIAL EN EL PÓRTICO DE INGRESO DE CENTRO POBLADO COCHARCAS, DISTRITO DE YAUCA DEL ROSARIO, DE LA PROVINCIA DE ICA, DEL DEPARTAMENTO DE ICA" CON CUI N° 229454	**FECHA:** FEBRERO 2023	**ESCALA:** Indicada

DETALLE DE ELEMENTO ESTRUCTURAL DECORATIVO

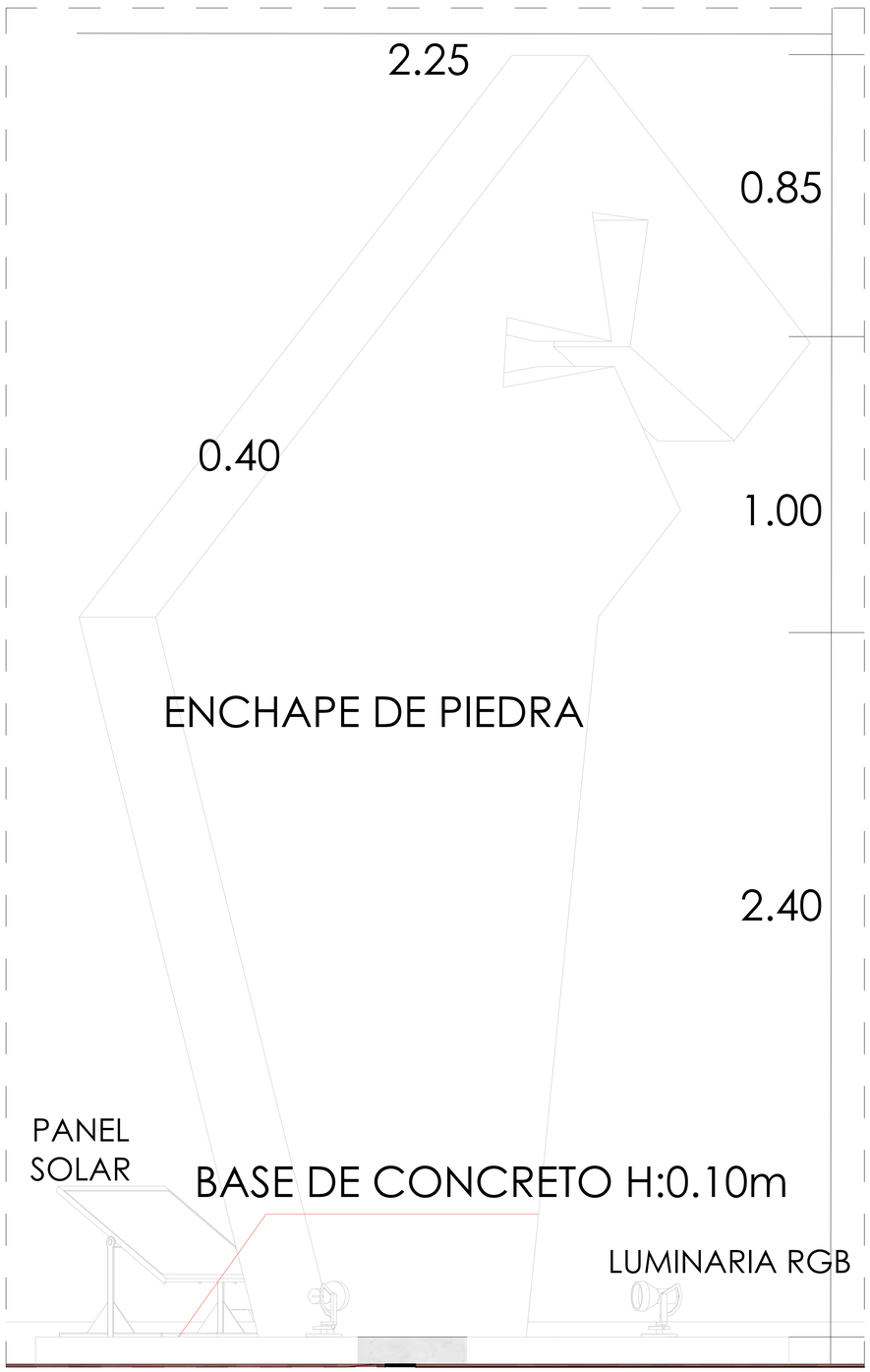

D-05 ELEMENTO VERTICAL 1:10

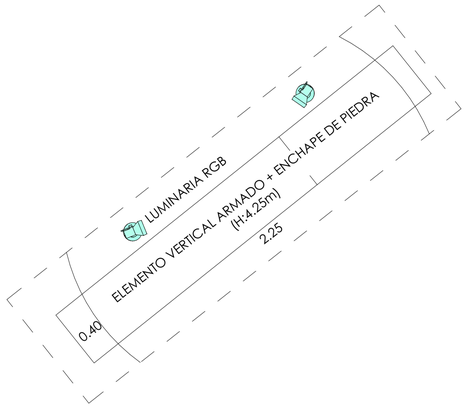

D-06 PLANTA ELEMENTO VERTICAL 1:20

DETALLE DE POSTE DE ILUMINACIÓN

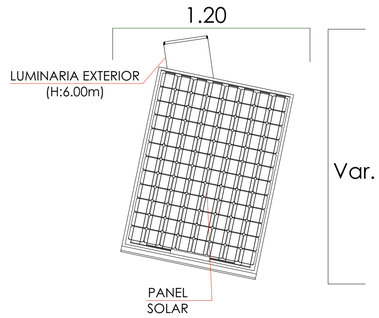

D-08 PLANTA ILUMINARIA EXTERIOR 1:20

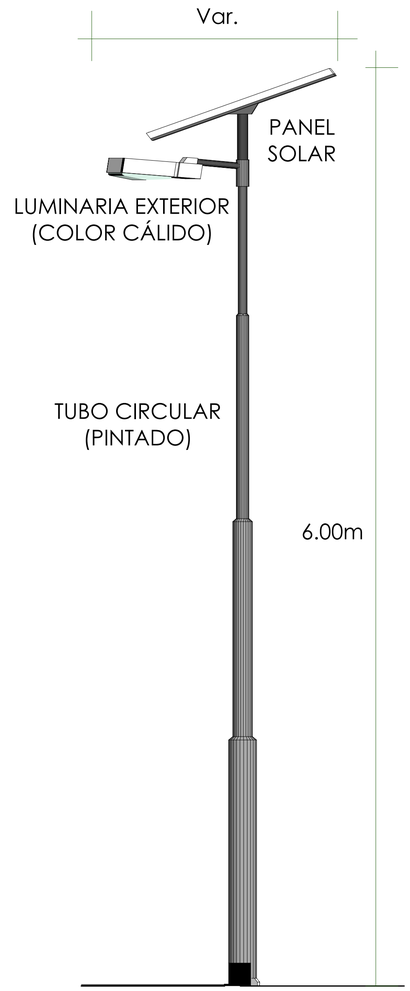

D-07 ILUMINARIA EXTERIOR 1:20

Municipalidad Distrital de Yauca del Rosario

PLANO: PLANO DE DETALLES

PROYECTO: "CREACIÓN DE LOS SERVICIOS PÚBLICOS DE INTEGRACIÓN ECONÓMICA Y SOCIAL EN EL PÓRTICO DE INGRESO DE CENTRO POBLADO COCHARCAS, DISTRITO DE YAUCA DEL ROSARIO, DE LA PROVINCIA DE ICA, DEL DEPARTAMENTO DE ICA" CON CUI N° 229454

UBICACIÓN:
Departamento: Ica
Provincia : Ica
Distrito: Cocharcas Baja

FECHA: FEBRERO 2023

LÁMINA: D-02

CORRELATIVO: 12

ESCALA: Indicada

DETALLE DE BANCO

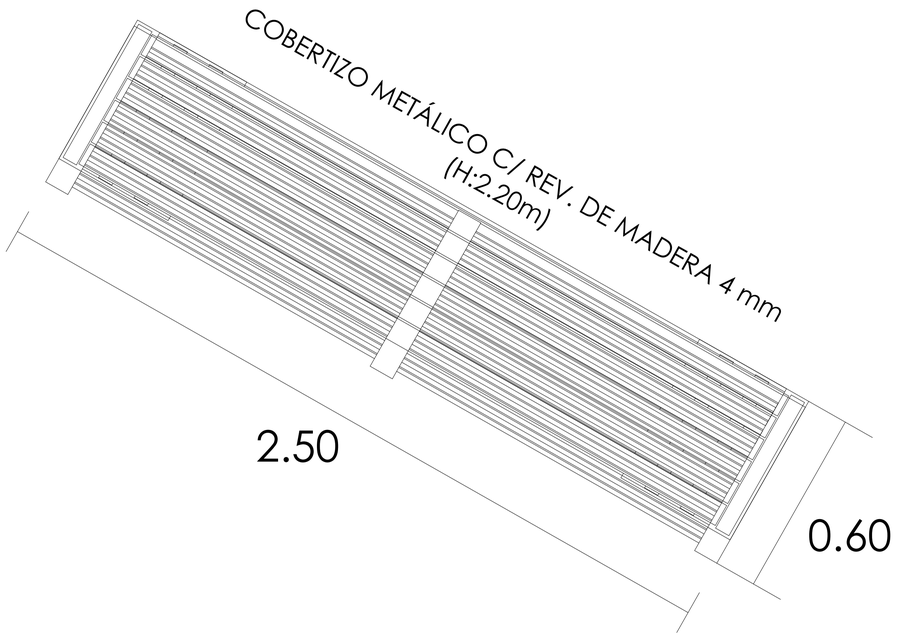

D-12 PLANTA DE BANCO 1:10

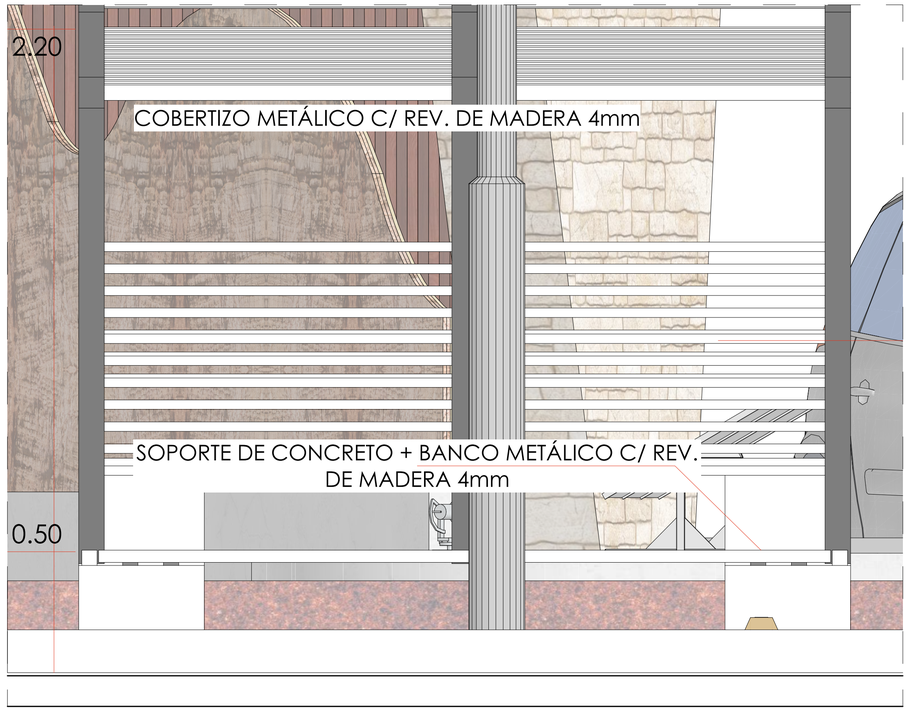

D-11 DETALLE DE BANCO 1:10

DETALLE DE BANCO DE CONCRETO LONGITUDINAL

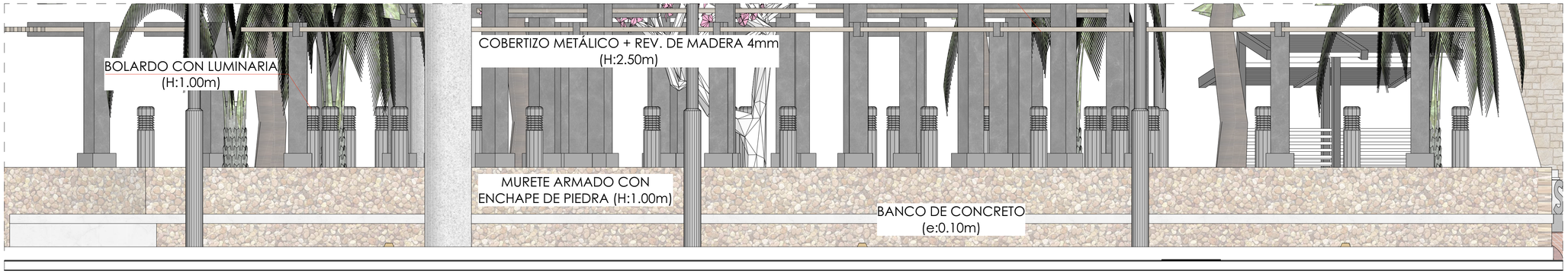

D-09 DETALLE DE COBERTIZO Y BANCO (1) 1:25

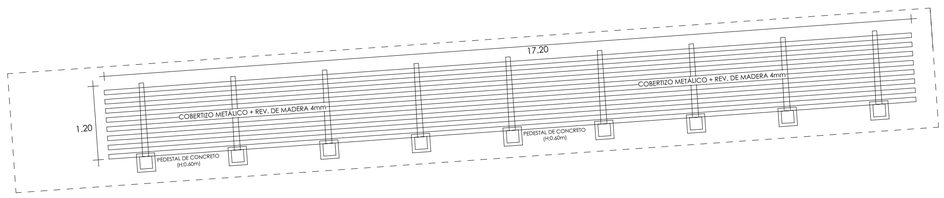

D-10 PLANTA COBERTIZO + BANCO (1) 1:50

Municipalidad Distrital de Yauca del Rosario

PLANO: PLANO DE DETALLES

PROYECTO: "CREACIÓN DE LOS SERVICIOS PÚBLICOS DE INTEGRACIÓN ECONÓMICA Y SOCIAL EN EL PÓRTICO DE INGRESO DE CENTRO POBLADO COCHARCAS, DISTRITO DE YAUCA DEL ROSARIO, DE LA PROVINCIA DE ICA, DEL DEPARTAMENTO DE ICA" CON CUI N° 229454

UBICACIÓN:
Departamento: Ica
Provincia : Ica
Distrito: Cocharcas Baja

FECHA: FEBRERO 2023

ESCALA: Indicada

LÁMINA: D-03

CORRELATIVO: 13

DETALLE DE BANCO SEMI CIRCULAR

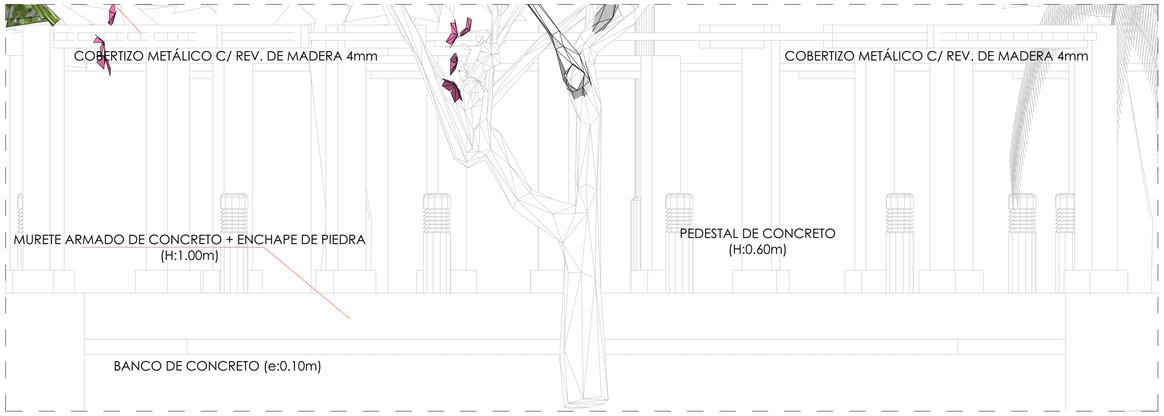

D-13 DETALLE DE COBERTIZO Y BANCO SEMI CIRCULAR 1:20

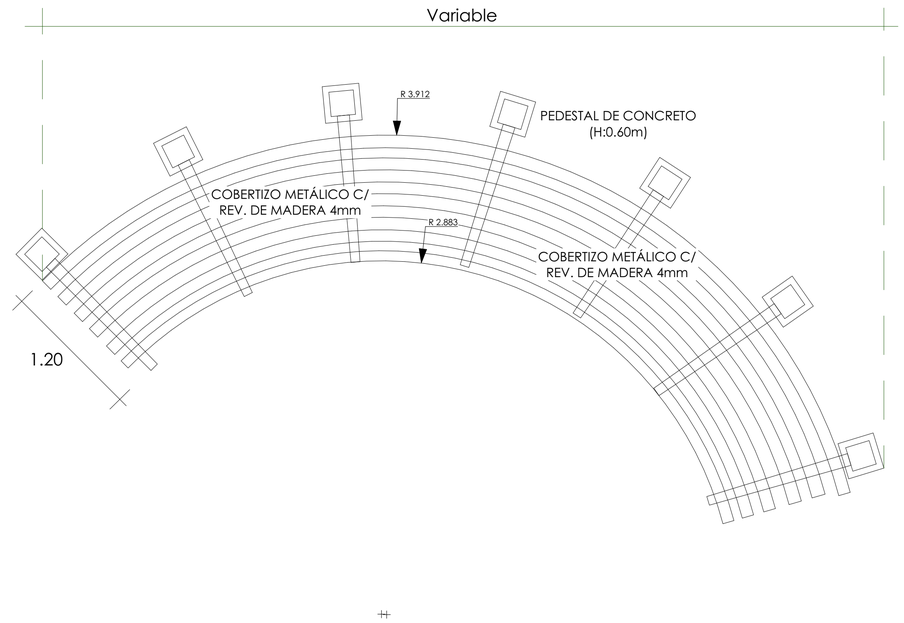

D-14 PLANTA DE COBERTIZO Y BANCO SEMI CIRCULAR 1:25

DETALLE DE DEPOSITOS DE RESIDUOS

D-15 TACHO EXTEIOR 1:5

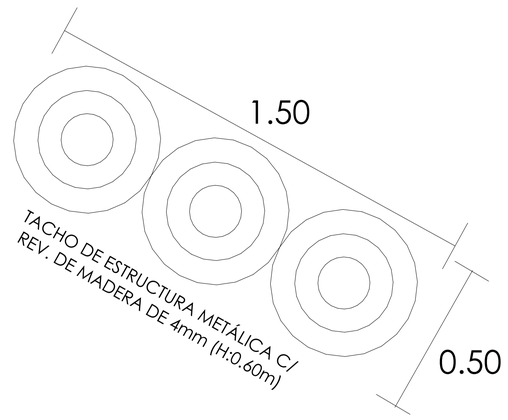

D-16 PLANTA DE TACHO EXTERIOR 1:10

	Municipalidad Distrital de Yauca del Rosario		**LÁMINA:** D-04
	PLANO: PLANO DE DETALLES	**UBICACIÓN:** Departamento: Ica Provincia : Ica Distrito: Cocharcas Baja	**CORRELATIVO:** 14
	PROYECTO: "CREACIÓN DE LOS SERVICIOS PÚBLICOS DE INTEGRACIÓN ECONÓMICA Y SOCIAL EN EL PÓRTICO DE INGRESO DE CENTRO POBLADO COCHARCAS, DISTRITO DE YAUCA DEL ROSARIO, DE LA PROVINCIA DE ICA, DEL DEPARTAMENTO DE ICA" CON CUI N° 229454	**FECHA:** FEBRERO 2023	**ESCALA:** Indicada

DETALLE DE PORTICO

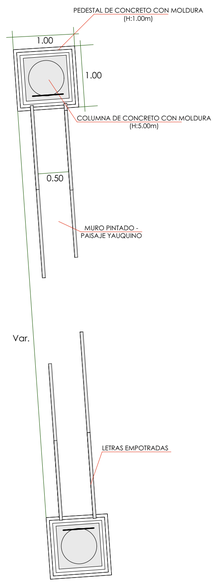

D-18 PLANTA DE ARCO 1:50

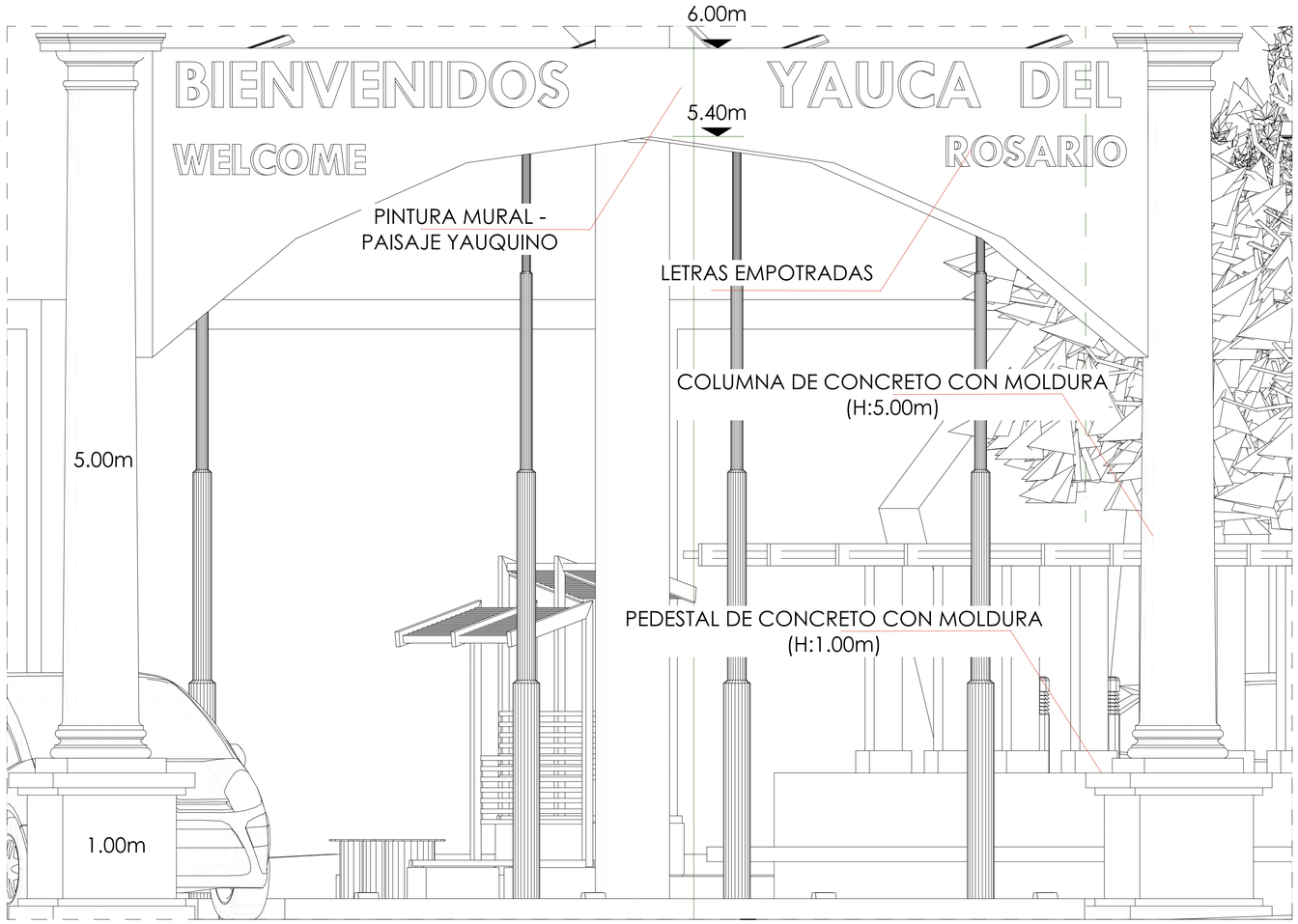

D-17 DETALLE DE ARCO 1:20



D-19 DETALLE DE VIRGEN DE YAUCA 1:20

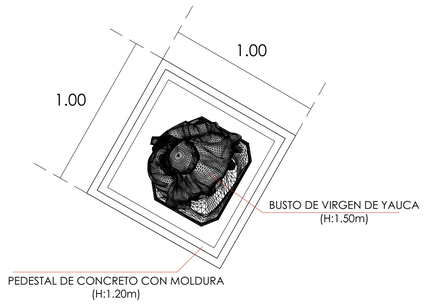

D-20 PLANTA DE VIRGEN DE YAUCA 1:20

DETALLE DE VIRGEN DE YAUCA

	Municipalidad Distrital de Yauca del Rosario		**LÁMINA:** D-05
	PLANO: PLANO DE DETALLES	**UBICACIÓN:** Departamento: Ica Provincia : Ica Distrito: Cocharcas Baja	**CORRELATIVO:** 15
	PROYECTO: "CREACIÓN DE LOS SERVICIOS PÚBLICOS DE INTEGRACIÓN ECONÓMICA Y SOCIAL EN EL PÓRTICO DE INGRESO DE CENTRO POBLADO COCHARCAS, DISTRITO DE YAUCA DEL ROSARIO, DE LA PROVINCIA DE ICA, DEL DEPARTAMENTO DE ICA" CON CUI N° 229454	**FECHA:** FEBRERO 2023	**ESCALA:** Indicada