

**ACTA DE ADMISIÓN, EVALUACIÓN, CALIFICACIÓN DE OFERTAS Y
OTORGAMIENTO DE BUENA PRO**

LICITACIÓN PÚBLICA N° 002-2024-SENCICO

**ADQUISICIÓN DE INSTRUMENTOS PARA CAPACITACIÓN EN LA
ESPECIALIDAD DE TOPOGRAFÍA**

En, Lima, a los 06 días del mes de noviembre de 2024, en la Oficina del Departamento de Abastecimiento, a las 15:00 horas, se reunieron los miembros del Comité de Selección designados mediante Formato N°04 Designación de Comité de Selección número 11-2024-SENCICO-DCS, de fecha 26 de agosto del 2024, encargados de la preparación, conducción y realización del procedimiento de selección LICITACIÓN PÚBLICA N°002-2024-SENCICO, a fin de llevar a cabo etapa de admisión, evaluación, calificación de ofertas y otorgamiento de buena pro.

El quórum necesario que exige la Normativa se logró con la presencia de los siguientes miembros, de acuerdo a la siguiente conformación:

- **Presidente Titular** : JORGE ANTONIO LIMAYLLA LUNAREJO
- **Primer Miembro Titular** : MAYBE LADY VARGAS VARGAS
- **Segundo Miembro Titular** : VICTOR OMAR PORTUGUEZ ESCATE

Para el presente procedimiento de selección se registraron los siguientes participantes:

Nro.	RUC/Código	Nombre o Razón Social	Fecha de registro en el procedimiento	Estado
1	10003740582	SANCHEZ FLORES LUIS HUMBERTO	2024-09-15 13:59:31.0	Válido
2	20100862132	ISETEK S A	2024-08-28 11:51:56.0	Válido
3	20106515906	TOPOEQUIPOS T&T S.R.L.	2024-08-28 16:13:19.0	Válido
4	20108605392	ZAMTSU CORPORACION SRL	2024-08-29 12:51:56.0	Válido
5	20128246372	HERRAMIENTAS Y SERVICIOS INDUSTRIALES S.A.C	2024-09-27 01:39:33.0	Válido
6	20158165113	GEO SYSTEMS S.A.C.	2024-09-06 16:20:43.0	Válido
7	20393018900	AEROCAM SERVICIOS S.A.C.	2024-09-09 09:03:57.0	Válido
8	20489461600	GEODESIA, TOPOGRAFIA Y SERVICIOS SOCIEDAD ANONIMA CERRADA	2024-08-28 09:01:08.0	Válido
9	20504245374	GEOMATIC INSTRUMENTS CORPORATION S.A.C.	2024-09-11 20:07:41.0	Válido
10	20524743532	GEODESIA Y TOPOGRAFIA S.A.C.	2024-08-28 09:02:10.0	Válido
11	20555422441	GEOINGENIEROS CONSULTORES SOCIEDAD ANONIMA CERRADA	2024-08-28 09:15:20.0	Válido
12	20600722299	COSOLA GROUP SOCIEDAD ANONIMA CERRADA - COSOLA GROUP S.A.C.	2024-09-06 09:38:16.0	Válido
13	20600751141	DISTRIBUIDORA YOHANA SOCIEDAD ANONIMA CERRADA - DISTRIBUIDORA YOHANA S.A.C.	2024-08-28 10:29:43.0	Válido
14	20601501849	WORLD SOLUTIONS GROUP S.A.C.	2024-09-11 22:40:22.0	Válido
15	20601788757	ADG INTERNATIONAL SERVICE S.A.C.	2024-10-09 00:25:57.0	Válido
16	20602966691	P & A CONSULTORIA S.R.L	2024-08-30 18:19:02.0	Válido
17	20604086362	AST REPRESENTACIONES S.R.L.	2024-09-17 10:29:33.0	Válido
18	20606434571	TOPBEM GROUP S.A.C.	2024-09-10 21:54:10.0	Válido

De los participantes registrados presentaron sus ofertas los siguientes postores:

Nomenclatura : LP-SM-2-2024-SENCICO-1
Nro. de convocatoria : 1
Objeto de contratación : Bien
Descripción del objeto : ADQUISICIÓN DE INSTRUMENTOS PARA CAPACITACIÓN EN LA ESPECIALIDAD DE TOPOGRAFÍA

Nro. ítem	Descripción del ítem			
RUC / Código	Nombre o Razón Social	Fecha Presentación	Hora Presentación	Forma de presentación
1	GPS DIFERENCIAL (EQUIPO GEODESICO GNSS)			
20604086362	AST REPRESENTACIONES S.R.L.	17/10/2024	18:44:28	Electronico
20504245374	GEOMATIC INSTRUMENTS CORPORATION S.A.C.	17/10/2024	19:41:33	Electronico
20100862132	CONSORCIO ISETEK GEO SYSTEMS S.A.C.	17/10/2024	21:52:55	Electronico
20524743532	GEODESIA Y TOPOGRAFIA S.A.C.	17/10/2024	23:55:32	Electronico
RUC / Código				
2	ESTACION TOTAL (ELECTRONICA)			
20604086362	AST REPRESENTACIONES S.R.L.	17/10/2024	18:44:28	Electronico
20504245374	GEOMATIC INSTRUMENTS CORPORATION S.A.C.	17/10/2024	19:41:33	Electronico
20100862132	CONSORCIO ISETEK GEO SYSTEMS S.A.C.	17/10/2024	21:52:55	Electronico
20524743532	GEODESIA Y TOPOGRAFIA S.A.C.	17/10/2024	23:55:32	Electronico
RUC / Código				
3	NIVEL TOPOGRAFICO: LASER			
20504245374	GEOMATIC INSTRUMENTS CORPORATION S.A.C.	17/10/2024	19:41:33	Electronico
20524743532	GEODESIA Y TOPOGRAFIA S.A.C.	17/10/2024	23:55:32	Electronico
RUC / Código				
4	NIVEL TOPOGRAFICO AUTOMATICO (ELECTRÓNICO)			
20604086362	AST REPRESENTACIONES S.R.L.	17/10/2024	18:44:28	Electronico
20504245374	GEOMATIC INSTRUMENTS CORPORATION S.A.C.	17/10/2024	19:41:33	Electronico
20524743532	GEODESIA Y TOPOGRAFIA S.A.C.	17/10/2024	23:55:32	Electronico
RUC / Código				
5	NIVEL TOPOGRAFICO: DIGITAL			
20524743532	GEODESIA Y TOPOGRAFIA S.A.C.	17/10/2024	23:55:32	Electronico
RUC / Código				
6	DISTANCIÓMETRO LÁSER			
20524743532	GEODESIA Y TOPOGRAFIA S.A.C.	17/10/2024	23:55:32	Electronico

1. ADMISIÓN

Acto seguido, de conformidad con el numeral 73.2 del Artículo 73º del Reglamento de la Ley de Contrataciones del Estado y las bases del presente procedimiento; para la admisión de las ofertas, el comité de selección verifica la presentación de lo exigido en los literales a), b), c), e) y f) del artículo 52 y determina si las ofertas responden a las características y/o requisitos funcionales y condiciones de los Términos de Referencia, detallados en la sección específica de las bases. De no cumplir con lo requerido, la oferta se considera no admitida. Por ende, este colegiado procede con revisar los documentos de presentación obligatoria señalada en el numeral 2.2.1.1 de las bases integradas, obteniéndose el siguiente resultado:

ÍTEM 01: GPS DIFERENCIAL (EQUIPO GEODESICO GNSS)

Nº	Postores	Anexo N°01	Documentos de Represent.	Anexo N°02	Anexo N°03	Presenta ficha técnica y catalogo fabricante / CUMPLE EETT	Anexo N°04	Anexo N°05	Anexo N°06	Resultado
1	AST REPRESENTACIONES SRL	CUMPLE	CUMPLE	CUMPLE	CUMPLE	NO PRESENTA FICHA TECNICA (*)	CUMPLE	NO APLICA	CUMPLE	NO ADMITIDA
2	GEOMATIC INSTRUMENTS CORPORATION SAC	CUMPLE	CUMPLE	CUMPLE	CUMPLE	PRESENTA Y CUMPLE EETT	CUMPLE	NO APLICA	CUMPLE	ADMITIDA
3	CONSORCIO ISETEK S.A. - GEO SYSTEMS SAC	CUMPLE	CUMPLE	CUMPLE	CUMPLE	PRESENTA, PERO NO CUMPLE EETT (*)	CUMPLE	CUMPLE	CUMPLE	NO ADMITIDA
4	GEODESIA Y TOPOGRAFIA SAC	CUMPLE	CUMPLE	CUMPLE	CUMPLE	PRESENTA Y CUMPLE EETT	CUMPLE	NO APLICA	CUMPLE	ADMITIDA

(*) De la revisión efectuada se puede evidenciar lo siguiente:

PRIMERO

Con relación a la oferta del postor **AST REPRESENTACIONES SRL**, el comité de selección en el proceso de la revisión de los documentos obligatorios para la admisión de la oferta, ha determinado que el referido postor **NO HA PRESENTADO LA CORRESPONDIENTE FICHA TÉCNICA, según modelo descrito**, solicitada en el literal e) del numeral 2.2.1.1 “Documentos para la admisión de la oferta”, de las Bases integradas, siendo éste un documento de presentación obligatoria, para la ADMISIÓN DE LA OFERTA.

Al respecto, el Numeral 60.1 del artículo 60° del Reglamento de la Ley de Contrataciones señala lo siguiente: “*Durante el desarrollo de la admisión, evaluación y calificación, el órgano a cargo del procedimiento solicita, a cualquier postor que subsane alguna omisión o corrija algún error material o formal de los documentos presentados, siempre que no alteren el contenido esencial de la oferta*”

Asimismo, el Numeral 60.2 señala lo siguiente, respecto a los casos de omisión de presentación de documentos:

“60.2. Son subsanables, entre otros, los siguientes errores materiales o formales:

(...)

h) *La no presentación de documentos emitidos por Entidad Pública o un privado ejerciendo función pública”.*

Por otro lado, el Numeral 1.7 de la SECCIÓN GENERAL de las Bases Integradas señala lo siguiente: “*Las declaraciones juradas, formatos o formularios previstos en las bases que conforman la oferta deben estar debidamente firmados por el postor (firma manuscrita o digital, según la Ley N° 27269, Ley de Firmas y Certificados Digitales) (...). No se acepta el pegado de la imagen de una firma o visto.*”


Sin embargo, de la revisión de la oferta presentada, se ha podido evidenciar en los distintos Anexos, las siguientes firmas (se cita algunos ejemplos de la oferta):

Anexo 1:




VICTOR COLINA VINCÉS
.....GERENTE GENERAL.....
AST REPRESENTACIONES S.R.L.
Empresa

Anexo 2:




VICTOR COLINA VINCÉS
.....GERENTE GENERAL.....
AST REPRESENTACIONES S.R.L.
Empresa

Anexo 3:



VICTOR COLINA VINCÉS
.....GERENTE GENERAL.....
AST REPRESENTACIONES S.R.L.
Empresa

Anexo 6:



VICTOR COLINA VINCÉS
.....GERENTE GENERAL.....
AST REPRESENTACIONES S.R.L.
Empresa

Y es que dicha firma se replica en todos los Anexos presentados.

Debido a lo expuesto, considerando que la ficha técnica forma parte del contenido esencial de la oferta, (no subsanable) y que además que no está permitido el pegado de la imagen de una firma, se determina que la oferta presentada **NO CUMPLE** con lo solicitado en el Numeral 2.2.1.1 “Documentos para la admisión de la oferta”, por lo que la oferta del postor **AST REPRESENTACIONES SRL**, se considera **NO ADMITIDA**.

SEGUNDO

Con relación a la oferta del postor **CONSORCIO ISETEK S.A. - GEO SYSTEMS SAC**, y de la revisión de la documentación técnica presentada, el área usuaria y técnica, a través del Memorando N°283-2024-08.00/SENCICO, de fecha 31.10.24, observó lo siguiente:

EETT SENCICO: Software de campo de la marca del equipo con licencia del fabricante y programas que permita:	Observación del área usuaria/técnica
Levantamiento con vista gráfica o de mapa con opción a vista 3D, desplazamiento de puntos medidos	NO ACREDITA EL CUMPLIMIENTO EN LA REVISIÓN DEL CATÁLOGO
Replanteo de puntos, líneas, arcos, MDT.	NO ACREDITA EL CUMPLIMIENTO EN LA REVISIÓN DEL CATÁLOGO
Configuración de sistemas de proyección de coordenadas	NO ACREDITA EL CUMPLIMIENTO EN LA REVISIÓN DEL CATÁLOGO
Cálculo de área (divisiones de área).	NO ACREDITA EL CUMPLIMIENTO EN LA REVISIÓN DEL CATÁLOGO
Cálculo de volúmenes.	NO ACREDITA EL CUMPLIMIENTO EN LA REVISIÓN DEL CATÁLOGO

Al respecto, se recuerda que, el literal e), del numeral 2.2.1.1 “Documentos para la admisión de la oferta”, de las Bases integradas señala lo siguiente, respecto a la presentación de la documentación técnica solicitada:

“En el caso que el catálogo, folleto, brochure o similar del instrumento no indique alguna característica solicitada aceptarían una carta del fabricante donde especifique el aspecto técnico requerido. Cabe precisar, que la documentación presentada debe garantizar la especificación técnica mínima requerido sin contener contradicción”

Por lo que, estas características técnicas solicitadas, al no encontrarse especificadas o detalladas en los catálogos presentados, ni tampoco se ha presentado la respectiva carta del fabricante donde especifique dichos aspectos técnicos requerido, es que no se garantiza la especificación mínima requerida por la Entidad. En tal sentido, la oferta del postor **CONSORCIO ISETEK S.A. - GEO SYSTEMS SAC**, al no acreditar el cumplimiento de las Especificaciones Técnicas solicitadas, conforme las bases integradas, se considera **NO ADMITIDA**.

En virtud a lo señalado en los párrafos anteriores, la Etapa de ADMISIÓN DE OFERTAS para el **ÍTEM 01: GPS DIFERENCIAL (EQUIPO GEODESICO GNSS)**, se muestra el siguiente resultado:

POSTOR	ESTADO
GEOMATIC INSTRUMENTS CORPORATION SAC	ADMITIDA
GEODESIA Y TOPOGRAFIA SAC	ADMITIDA

Por lo tanto, culminada la etapa de ADMISIÓN DE OFERTAS, se procede con la siguiente etapa de EVALUACIÓN DE OFERTAS, conforme a lo establecido en el numeral 74.1 y el literal a) del numeral 74.2 del artículo 74 del Reglamento, de las ofertas consideradas **ADMITIDAS**.

ÍTEM 02: ESTACIÓN TOTAL (ELECTRÓNICA)

N°	Postores	Anexo N°01	Documentos de Represent.	Anexo N°02	Anexo N°03	Presenta ficha técnica y catalogo fabricante / CUMPLE EETT	Anexo N°04	Anexo N°05	Anexo N°06	Resultado
1	AST REPRESENTACIONES SRL	CUMPLE	CUMPLE	CUMPLE	CUMPLE	NO PRESENTA FICHA TECNICA (*)	CUMPLE	NO APLICA	CUMPLE	NO ADMITIDA
2	GEOMATIC INSTRUMENTS CORPORATION SAC	CUMPLE	CUMPLE	CUMPLE	CUMPLE	PRESENTA Y CUMPLE EETT	CUMPLE	NO APLICA	CUMPLE	ADMITIDA
3	CONSORCIO ISETEK S.A. - GEO SYSTEMS SAC	CUMPLE	CUMPLE	CUMPLE	CUMPLE	PRESENTA Y CUMPLE EETT	CUMPLE	CUMPLE	CUMPLE	ADMITIDA
4	GEODESIA Y TOPOGRAFIA SAC	CUMPLE	CUMPLE	CUMPLE	CUMPLE	PRESENTA Y CUMPLE EETT	CUMPLE	NO APLICA	CUMPLE	ADMITIDA


(*) De la revisión efectuada se puede evidenciar lo siguiente:

PRIMERO


Con relación a la oferta del postor **AST REPRESENTACIONES SRL**, el comité de selección en el proceso de la revisión de los documentos obligatorios para la admisión de la oferta, ha determinado que el referido postor **NO HA PRESENTADO LA CORRESPONDIENTE FICHA TÉCNICA, según modelo descrito**, solicitada en el literal e) del numeral 2.2.1.1 “Documentos para la admisión de la oferta”, de las Bases integradas, siendo éste un documento de presentación obligatoria, para la ADMISIÓN DE LA OFERTA.

Asimismo, de la revisión de la oferta presentada, se ha podido evidenciar en los distintos Anexos, las siguientes firmas (se cita algunos ejemplos de la oferta):

Anexo 3:



Anexo 6:



Y es que dicha firma se replica en todos los Anexos presentados.

Debido a lo expuesto, considerando que la ficha técnica forma parte del contenido esencial de la oferta, (no subsanable) y que además que no está permitido el pegado de la imagen de una firma, se determina que la oferta presentada NO CUMPLE con lo solicitado en el Numeral 2.2.1.1 “Documentos para la admisión de la oferta”, por lo que la oferta del postor **AST REPRESENTACIONES SRL**, se considera **NO ADMITIDA**.

En virtud a lo señalado en los párrafos anteriores, la Etapa de ADMISIÓN DE OFERTAS para el **ÍTEM 02: ESTACIÓN TOTAL (ELECTRÓNICA)**, se muestra el siguiente resultado:

POSTOR	ESTADO
GEOMATIC INSTRUMENTS CORPORATION SAC	ADMITIDA
CONSORCIO ISETEK S.A. - GEO SYSTEMS SAC	ADMITIDA
GEODESIA Y TOPOGRAFIA SAC	ADMITIDA

Por lo tanto, culminada la etapa de ADMISIÓN DE OFERTAS, se procede con la siguiente etapa de EVALUACIÓN DE OFERTAS, conforme a lo establecido en el numeral 74.1 y el literal a) del numeral 74.2 del artículo 74 del Reglamento, de las ofertas consideradas **ADMITIDAS**.

ÍTEM 03: NIVEL TOPOGRÁFICO LASER

N°	Postores	Anexo N°01	Documentos de Represent.	Anexo N°02	Anexo N°03	Presenta ficha técnica y catalogo fabricante / CUMPLE EETT	Anexo N°04	Anexo N°05	Anexo N°06	Resultado
1	GEOMATIC INSTRUMENTS CORPORATION SAC	CUMPLE	CUMPLE	CUMPLE	CUMPLE	PRESENTA Y CUMPLE EETT	CUMPLE	NO APLICA	CUMPLE	ADMITIDA
2	GEODESIA Y TOPOGRAFIA SAC	CUMPLE	CUMPLE	CUMPLE	CUMPLE	PRESENTA, PERO NO CUMPLE EETT (*)	CUMPLE	NO APLICA	CUMPLE	NO ADMITIDA

(*) De la revisión efectuada se puede evidenciar lo siguiente:

PRIMERO

Con relación a la oferta del postor **GEODESIA Y TOPOGRAFIA SAC**, y de la revisión de la documentación técnica presentada, el área usuaria y técnica, a través del Memorando N°283-2024-08.00/SENCICO, de fecha 31.10.24, observó lo siguiente:

EETT SENCICO	Observación del área usuaria/técnica
Dos (02) sensibilidades de nivelación: fina 1 mm, media 2 mm.	DE LA REVISIÓN DE LA DOCUMENTACIÓN TÉCNICA, ACREDITA LO SIGUIENTE: <i>Dos (02) sensibilidades de nivelación: fina 1 mm, <u>media 5 mm</u></i> POR TANTO, NO CUMPLE CON LAS EETT
Con relación al Kit completo disponible (de la misma marca):	
01 trípode de madera o metálico de aluminio	EL POSTOR PRESENTA TRIPODE “ESTANDAR”, NO ESPECIFICA QUE SEA DE LA MISMA MARCA Y POR TANTO NO CUMPLE CON LAS EETT
01 mira topográfica de madera desplegable min. 4 m o metálico de aluminio min. 4 m con nivel circular.	EL POSTOR PRESENTA MIRA TOPOGRÁFICA “ESTANDAR”, NO ESPECIFICA QUE SEA DE LA MISMA MARCA Y POR TANTO NO CUMPLE CON LAS EETT
Estuches de transporte.	NO ESPECIFICA QUE SEA DE LA MISMA MARCA Y POR TANTO NO CUMPLE CON LAS EETT

En tal sentido, de la revisión de la documentación técnica presentada, el área usuaria determina que la oferta del postor **GEODESIA Y TOPOGRAFIA SAC** no cumple con las Especificaciones Técnicas requeridas, por lo tanto, se considera **NO ADMITIDA**.

En virtud a lo señalado, la Etapa de ADMISIÓN DE OFERTAS para el **ÍTEM 03: NIVEL TOPOGRÁFICO LASER**, se muestra el siguiente resultado:

POSTOR	ESTADO
GEOMATIC INSTRUMENTS CORPORATION SAC	ADMITIDA

Por lo tanto, culminada la etapa de ADMISIÓN DE OFERTAS, se procede con la siguiente etapa de EVALUACIÓN DE OFERTAS, conforme a lo establecido en el numeral 74.1 y el literal a) del numeral 74.2 del artículo 74 del Reglamento, de la oferta considerada **ADMITIDA**.

ÍTEM 04: NIVEL TOPOGRÁFICO AUTOMÁTICO (ELECTRÓNICO)

N°	Postores	Anexo N°01	Documentos de Represent.	Anexo N°02	Anexo N°03	Presenta ficha técnica y catalogo fabricante / CUMPLE EETT	Anexo N°04	Anexo N°05	Anexo N°06	Resultado
1	AST REPRESENTACIONES SRL	CUMPLE	CUMPLE	CUMPLE	CUMPLE	NO PRESENTA FICHA TECNICA (*)	CUMPLE	NO APLICA	CUMPLE	NO ADMITIDA
2	GEOMATIC INSTRUMENTS CORPORATION SAC	CUMPLE	CUMPLE	CUMPLE	CUMPLE	PRESENTA Y CUMPLE EETT	CUMPLE	NO APLICA	CUMPLE	ADMITIDA
3	GEODESIA Y TOPOGRAFIA SAC	CUMPLE	CUMPLE	CUMPLE	CUMPLE	PRESENTA, PERO NO CUMPLE EETT (*)	CUMPLE	NO APLICA	CUMPLE	NO ADMITIDA

(*) De la revisión efectuada se puede evidenciar lo siguiente:

PRIMERO

Con relación a la oferta del postor **AST REPRESENTACIONES SRL**, el comité de selección en el proceso de la revisión de los documentos obligatorios para la admisión de la oferta, ha determinado que el referido postor **NO HA PRESENTADO LA CORRESPONDIENTE FICHA TÉCNICA, según modelo descrito**, solicitada en el literal e) del numeral 2.2.1.1 “Documentos para la admisión de la oferta”, de las Bases integradas, siendo éste un documento de presentación obligatoria, para la ADMISIÓN DE LA OFERTA.

Asimismo, de la revisión de la oferta presentada, se ha podido evidenciar en los distintos Anexos, las siguientes firmas (se cita algunos ejemplos de la oferta):

Anexo 3:



Anexo 6:



Y es que dicha firma se replica en todos los Anexos presentados.

Debido a lo expuesto, considerando que la ficha técnica forma parte del contenido esencial de la oferta, (no subsanable) y que además que no está permitido el pegado de la imagen de una firma, se determina que la oferta presentada **NO CUMPLE** con lo solicitado en el Numeral 2.2.1.1 “Documentos para la admisión de la oferta”, por lo que la oferta del postor **AST REPRESENTACIONES SRL**, se considera **NO ADMITIDA**.

SEGUNDO

Con relación a la oferta del postor **GEODESIA Y TOPOGRAFIA SAC**, y de la revisión de la documentación técnica presentada, el área usuaria y técnica, a través del Memorando N°283-2024-08.00/SENCICO, de fecha 31.10.24, observó lo siguiente:

EETT SENCICO	Observación del área usuaria/técnica
Con relación al término “incluye accesorios (de la misma marca)”	
01 trípode de madera o metálico de aluminio	EL POSTOR PRESENTA TRIPODE “ESTANDAR”, NO ESPECIFICA QUE SEA DE LA MISMA MARCA Y POR TANTO NO CUMPLE CON LAS EETT
01 mira de aluminio de 5 metros con ojo de pollo	EL POSTOR PRESENTA MIRA “ESTANDAR”, NO ESPECIFICA QUE SEA DE LA MISMA MARCA Y POR TANTO NO CUMPLE CON LAS EETT

1 Estuche de transporte.	NO ESPECIFICA DE LA MISMA MARCA Y POR TANTO NO CUMPLE CON LAS EETT
--------------------------	--

En tal sentido, de la revisión de la documentación técnica presentada, el área usuaria determina que la oferta del postor **GEODESIA Y TOPOGRAFIA SAC** no cumple con las Especificaciones Técnicas requeridas, por lo tanto, se considera **NO ADMITIDA**.

En virtud a lo señalado, la Etapa de ADMISIÓN DE OFERTAS para el **ÍTEM 04: NIVEL TOPOGRÁFICO AUTOMÁTICO (ELECTRÓNICO)**, se muestra el siguiente resultado:

POSTOR	ESTADO
GEOMATIC INSTRUMENTS CORPORATION SAC	ADMITIDA

Por lo tanto, culminada la etapa de ADMISIÓN DE OFERTAS, se procede con la siguiente etapa de EVALUACIÓN DE OFERTAS, conforme a lo establecido en el numeral 74.1 y el literal a) del numeral 74.2 del artículo 74 del Reglamento, de la oferta considerada **ADMITIDA**.

ÍTEM 05: NIVEL TOPOGRAFICO DIGITAL

N°	Postores	Anexo N°01	Documentos de Represent.	Anexo N°02	Anexo N°03	Presenta ficha técnica y catalogo fabricante / CUMPLE EETT	Anexo N°04	Anexo N°05	Anexo N°06	Resultado
1	GEODESIA Y TOPOGRAFIA SAC	CUMPLE	CUMPLE	CUMPLE	CUMPLE	PRESENTA Y CUMPLE EETT	CUMPLE	NO APLICA	CUMPLE	ADMITIDA

Por lo tanto, culminada la etapa de ADMISIÓN DE OFERTAS, se procede con la siguiente etapa de EVALUACIÓN DE OFERTAS, conforme a lo establecido en el numeral 74.1 y el literal a) del numeral 74.2 del artículo 74 del Reglamento, de la oferta considerada **ADMITIDA**.

ÍTEM 06: DISTANCIÓMETRO LASER

N°	Postores	Anexo N°01	Documentos de Represent.	Anexo N°02	Anexo N°03	Presenta ficha técnica y catalogo fabricante / CUMPLE EETT	Anexo N°04	Anexo N°05	Anexo N°06	Resultado
1	GEODESIA Y TOPOGRAFIA SAC	CUMPLE	CUMPLE	CUMPLE	CUMPLE	PRESENTA Y CUMPLE EETT	CUMPLE	NO APLICA	CUMPLE	ADMITIDA

Por lo tanto, culminada la etapa de ADMISIÓN DE OFERTAS, se procede con la siguiente etapa de EVALUACIÓN DE OFERTAS, conforme a lo establecido en el numeral 74.1 y el literal a) del numeral 74.2 del artículo 74 del Reglamento, de la oferta considerada **ADMITIDA**.

2. EVALUACIÓN DE LAS OFERTAS

A efectos de determinar el orden de prelación, el Comité de Selección procedió con aplicar el factor de evaluación a las ofertas admitidas (PRECIO), y cuyo puntaje se muestra a continuación:

ÍTEM 01: GPS DIFERENCIAL (EQUIPO GEODESICO GNSS)

N°	Postores	Valor Estimado	Monto Ofertado	Puntos	Orden de prelación
1	GEOMATIC INSTRUMENTS CORPORATION SAC	S/ 10'950,679.69	S/ 4'999,900.00	100.00	1er Lugar
2	GEODESIA Y TOPOGRAFIA SAC		S/ 8'522,950.00	58.66	2do Lugar

ÍTEM 02: ESTACIÓN TOTAL (ELECTRÓNICA)

N°	Postores	Valor Estimado	Monto Ofertado	Puntos	Orden de prelación
1	GEOMATIC INSTRUMENTS CORPORATION SAC	S/ 5'727,446.96	S/ 3'196,500.00	100.00	1er Lugar
2	CONSORCIO ISETEK S.A. - GEO SYSTEMS SAC		S/ 3'337,490.00	95.78	2do Lugar
3	GEODESIA Y TOPOGRAFIA SAC		S/ 4'139,000.00	77.23	3er Lugar

ÍTEM 03: NIVEL TOPOGRÁFICO LASER

En este punto, es necesario acotar que la oferta económica del postor **GEOMATIC INSTRUMENTS CORPORATION SAC**, diferencia los importes de la prestación principal y la prestación accesoria de acuerdo al siguiente detalle:

CONCEPTO		PRECIO TOTAL
ADQUISICION DE INSTRUMENTOS PARA CAPACITACION EN LA ESPECIALIDAD DE TOPOGRAFIA		
PRESTACION PRINCIPAL	ITEM N° 03 – NIVEL TOPOGRAFICO LASER MARCA TOPCON MODELO RLH5A Cantidad: 54 unidades	S/. 206,895.60
PRESTACION ACCESORIA	CAPACITACION	S/. 6,200.00
	MANTENIMIENTO PREVENTIVO	S/. 59,500.00
TOTAL INCLUYE IGV (18%)		S/.282,595.60

SON: DOSCIENTOS OCHENTA Y DOS MIL QUINIENTOS NOVENTA Y CINCO CON 60/100 SOLES

Como se puede apreciar, de la verificación de la suma de los subtotales presentados, da como resultado un importe total de S/ 272,595.60 (Doscientos setenta y dos mil quinientos noventa y cinco con 60/100 soles). Por lo tanto, existe incongruencia en la oferta económica presentada; y siendo que el Anexo 06 "Precio de la oferta" solo es subsanable la foliación y la rúbrica, dicha oferta es **RECHAZADA**.

ÍTEM 04: NIVEL TOPOGRÁFICO AUTOMÁTICO (ELECTRÓNICO)

N°	Postores	Valor Estimado	Monto Ofertado	Puntos	Orden de prelación
1	GEOMATIC INSTRUMENTS CORPORATION SAC	S/ 571,239.43	S/ 313,895.00	100.00	1er Lugar

ÍTEM 05: NIVEL TOPOGRÁFICO DIGITAL

N°	Postores	Valor Estimado	Monto Ofertado	Puntos	Orden de prelación
1	GEODESIA Y TOPOGRAFIA SAC	S/ 1'737,660.33	S/ 423,432.00	100.00	1er Lugar

ÍTEM 06: DISTANCIÓMETRO LASER

N°	Postores	Valor Estimado	Monto Ofertado	Puntos	Orden de prelación
1	GEODESIA Y TOPOGRAFIA SAC	S/ 371,167.83	S/ 250,910.16	100.00	1er Lugar

Culminada la etapa de EVALUACIÓN DE OFERTAS, se procede con la siguiente etapa de CALIFICACIÓN DE OFERTAS, las cuales se realiza conforme a lo establecido en los numerales 75.1 y 75.2 del artículo 75 del Reglamento. Es decir, el comité de selección califica a los postores que obtuvieron el primer y segundo lugar, según el orden de prelación, verificando que cumplan con los requisitos de calificación especificados en las bases.

3. CALIFICACIÓN DE OFERTAS

Luego de culminada la evaluación, el Comité de Selección procede con calificar a los postores que obtuvieron el primer y segundo lugar, según el orden de prelación, verificando que cumplan con los requisitos de calificación especificados en las bases. La oferta del postor que no cumpla con los requisitos de calificación es descalificada, obteniéndose el siguiente resultado:

ÍTEM 01: GPS DIFERENCIAL (EQUIPO GEODESICO GNSS)

Requisito de Calificación	PRIMER LUGAR: GEOMATIC INSTRUMENTS CORPORATION SAC	SEGUNDO LUGAR: GEODESIA Y TOPOGRAFIA SAC
C. EXPERIENCIA DEL POSTOR EN LA ESPECIALIDAD	CUMPLE	CUMPLE
ESTADO	CALIFICADA	CALIFICADA

ÍTEM 02: ESTACIÓN TOTAL (ELECTRÓNICA)

Requisito de Calificación	PRIMER LUGAR: GEOMATIC INSTRUMENTS CORPORATION SAC	SEGUNDO LUGAR: CONSORCIO ISETEK – GEOSYSTEMS SAC
C. EXPERIENCIA DEL POSTOR EN LA ESPECIALIDAD	CUMPLE	CUMPLE
ESTADO	CALIFICADA	CALIFICADA

ÍTEM 03: NIVEL TOPOGRÁFICO LASER

No quedan ofertas válidas

ÍTEM 04: NIVEL TOPOGRÁFICO AUTOMÁTICO (ELECTRÓNICO)

Requisito de Calificación	PRIMER LUGAR: GEOMATIC INSTRUMENTS CORPORATION SAC
C. EXPERIENCIA DEL POSTOR EN LA ESPECIALIDAD	CUMPLE
ESTADO	CALIFICADA

ÍTEM 05: NIVEL TOPOGRÁFICO DIGITAL

Requisito de Calificación	PRIMER LUGAR: GEODESIA Y TOPOGRAFIA SAC
C. EXPERIENCIA DEL POSTOR EN LA ESPECIALIDAD	CUMPLE
ESTADO	CALIFICADA

ÍTEM 06: DISTANCIÓMETRO LASER

Requisito de Calificación	PRIMER LUGAR: GEODESIA Y TOPOGRAFIA SAC
C. EXPERIENCIA DEL POSTOR EN LA ESPECIALIDAD	CUMPLE
ESTADO	CALIFICADA

4. OTORGAMIENTO DE LA BUENA PRO

De acuerdo a lo señalado en los párrafos precedentes, y luego de culminada las etapas de ADMISIÓN, EVALUACIÓN Y CALIFICACIÓN DE OFERTAS, el comité de selección, por unanimidad, toma la siguiente decisión: **OTORGAR LA BUENA PRO** a los siguientes postores en los ítems que se describen a continuación, con los respectivos valores adjudicados:

Ítem N°	Descripción	Postor Adjudicado	Importe Adjudicado
1	GPS DIFERENCIAL (EQUIPO GEODESICO GNSS)	GEOMATIC INSTRUMENTS CORPORATION SAC	S/ 4'999,900.00
2	ESTACION TOTAL (ELECTRONICA)	GEOMATIC INSTRUMENTS CORPORATION SAC	S/ 3'196,500.00
4	NIVEL TOPOGRAFICO AUTOMATICO (ELECTRONICO)	GEOMATIC INSTRUMENTS CORPORATION SAC	S/ 313,895.00
5	NIVEL TOPOGRAFICO DIGITAL	GEODESIA Y TOPOGRAFIA SAC	S/ 423,432.00
6	DISTANCIOMETRO LASER	GEODESIA Y TOPOGRAFIA SAC	S/ 250,910.16

Por otro lado, teniendo en cuenta que, en el **ÍTEM N°03 – NIVEL TOPOGRÁFICO LASER**, no quedó ninguna oferta válida, este ítem se declara **DESIERTO**.

Cabe indicar que, llegado a este punto, el comité de selección sesionó los días 06, 07 y 11 de noviembre del presente.

Sin otro asunto que tratar, siendo las 16:00 horas del 11 de noviembre del 2024, se levanta la sesión, suscribiéndose la presente acta luego de ser leída y aprobada en forma unánime.

MAYBE LADY VARGAS VARGAS
Primer Miembro Titular

JORGE ANTONIO LIMAYLLA LUNAREJO
Presidente Titular

VICTOR OMAR PORTUGUEZ ESCATE
Segundo Miembro Titular