

**ACTA DE VERIFICACIÓN DE LA DOCUMENTACION OBLIGATORIA, EVALUACIÓN,
CALIFICACIÓN Y OTORGAMIENTO DE LA BUENA PRO
CNCURSO PÚBLICO N° 002-2025-EPS SEDALORETO S.A.-GZY
PRIMERA CONVOCATORIA**

SERVICIO DE IMPLEMENTACIÓN, DESARROLLO Y ACTUALIZACIÓN DEL CATASTRO TECNICO GEORREFERENCIADO (GIS) DE AGUA POTABLE Y ALCANTARILLADO DE LA ZONAL YURIMAGUAS - EPS SEDALORETO S.A, PROVINCIA DE ALTO AMAZONAS, DEPARTAMENTO DE LORETO.

Siendo las 10:21 horas, del día 14 de julio de 2025, en la Oficina de Logística de la Zonal Yurimaguas de la EPS SEDALORETO S.A., ubicado en el Jr. Progreso N° 1015 Distrito de Yurimaguas, Provincia de Alto Amazonas, Departamento de Loreto, el Presidente del Comité de Selección dio inicio a la verificación de la documentación obligatoria, calificación y evaluación otorgamiento de la Buena Pro de la **CONCURSO PÚBLICO N° 002-2025-EPS SEDALORETO S.A.-GZY - PRIMERA CONVOCATORIA**, para la **CONTRATACIÓN DEL SERVICIO DE IMPLEMENTACIÓN, DESARROLLO Y ACTUALIZACIÓN DEL CATASTRO TECNICO GEORREFERENCIADO (GIS) DE AGUA POTABLE Y ALCANTARILLADO DE LA ZONAL YURIMAGUAS - EPS SEDALORETO S.A, PROVINCIA DE ALTO AMAZONAS, DEPARTAMENTO DE LORETO**, designados mediante Memo Múltiple N° 035-2025-EPS SEDALORETO S.A.-GZY, de fecha 10 de abril de 2025, integrado por los señores:

Miembros del Comité:

1.- ROCKY CHUMBE ISUIZA	Presidente Titular
2.- ROSSELL PEREZ ISUIZA	1er Miembro Titular
3.- KAROLAY SMITH REÁTEGUI GONZALES	2do Miembro Titular

VALOR ESTIMADO: S/ 1'100,000.00 SOLES.

El Presidente del Comité de Selección dio a conocer que, de acuerdo al calendario de las Bases Administrativas aprobadas, se procedió a convocar el procedimiento de selección **CP-002-2025-EPS SEDALORETO S.A.-GZY - I CONVOCATORIA**, para la **CONTRATACIÓN DEL SERVICIO DE IMPLEMENTACIÓN, DESARROLLO Y ACTUALIZACIÓN DEL CATASTRO TECNICO GEORREFERENCIADO (GIS) DE AGUA POTABLE Y ALCANTARILLADO DE LA ZONAL YURIMAGUAS - EPS SEDALORETO S.A, PROVINCIA DE ALTO AMAZONAS, DEPARTAMENTO DE LORETO**, estando programada la calificación y evaluación de ofertas y el otorgamiento de la buena pro para el día de hoy lunes 14 de julio del presente año.

1. REGISTRO DE PARTICIPANTES

Se registró electrónicamente a través de la plataforma del se@ce dieciocho (18) participantes, de acuerdo al siguiente detalle:

Nro.	Tipo proveedor	RUC/Código	Nombre o Razón Social	Fecha de registro en el procedimiento	Estado	Advertencia	Fecha de registro	Usuario de Registro	Acciones
1	Proveedor con RUC	10157409021	PERFECTO RODRIGUEZ OSCAR IVAN	23/04/2025	Válido		23/04/2025	10157409021	🔍📄
2	Proveedor con RUC	10283085223	NARVAEZ LOPEZ ROBERTO	27/05/2025	Válido		27/05/2025	10283085223	🔍📄
3	Proveedor con RUC	10401878500	DIAZ GUEVARA ALEXANDER ANTONIO	23/04/2025	Válido		23/04/2025	10401878500	🔍📄
4	Proveedor con RUC	20494086320	CONSULTORIA, CONSTRUCTORA Y PROVEEDORES EN GENERAL PALES S.A.C.	10/05/2025	Válido		10/05/2025	20494086320	🔍📄
5	Proveedor con RUC	20522802060	CORPORACION GEO-SOLUTIONS S.R.L.	18/05/2025	Válido		18/05/2025	20522802060	🔍📄
6	Proveedor con RUC	20523916361	CONHYDRA S.A. E.S.P. SUCURSAL DEL PERU	06/05/2025	Válido		06/05/2025	20523916361	🔍📄
7	Proveedor con RUC	20529271370	SANXOIT INGENIERIA Y NEGOCIOS SOCIEDAD COMERCIAL DE RESPONSABILIDAD LIMITADA	18/05/2025	Válido		18/05/2025	20529271370	🔍📄
8	Proveedor con RUC	20565221583	INGENIERIA Y CONSTRUCCION ALARCO S.A.C.	29/05/2025	Válido		29/05/2025	20565221583	🔍📄
9	Proveedor con RUC	20565265106	NOVA-PROJECT S.A.C.	24/04/2025	Válido		24/04/2025	20565265106	🔍📄
10	Proveedor con RUC	20565379888	ROBLES PEREZ ASOCIADOS E.I.R.L. - RPASOC	21/04/2025	Válido		21/04/2025	20565379888	🔍📄

Nro.	Tipo proveedor	RUC/Código	Nombre o Razón Social	Fecha de registro en el procedimiento	Estado	Advertencia	Fecha de registro	Usuario de Registro	Acciones
11	Proveedor con RUC	20571344450	RSM CONSULTORES E.I.R.L.	28/05/2025	Válido		28/05/2025	20571344450	
12	Proveedor con RUC	20602480268	INGENIERIA, GEOTECNIA, TECNOLOGIA DEL CONCRETO Y ASFALTO E.I.R.L. - INGEOTEC S.E.I.R.L.	19/05/2025	Válido		19/05/2025	20602480268	
13	Proveedor con RUC	20604324521	GAL PERFECTO EMPRESA INDIVIDUAL DE RESPONSABILIDAD LIMITADA - GALD PERFECTO E.I.R.L.	22/04/2023	Válido		22/04/2023	20604324521	
14	Proveedor con RUC	20603430348	RG GLOBAL PROJECT S.A.C.	14/05/2023	Válido		14/05/2023	20603430348	
15	Proveedor con RUC	20607544663	HYDROGAS S.A.C.	06/05/2025	Válido		06/05/2025	20607544663	
16	Proveedor con RUC	20611580429	REDEL SERVICIOS GENERALES S.A.C.	19/05/2025	Válido		19/05/2025	20611580429	
17	Proveedor con RUC	20611838400	INGEMATICA CONSULTORIA Y CONSTRUCCION S.A.C.	06/05/2025	Válido		06/05/2025	20611838400	
18	Proveedor con RUC	20613494716	PROYECTO CRUZTECH SAC	21/05/2025	Válido		21/05/2025	20613494716	

2. PRESENTACIÓN DE OFERTAS

Seguidamente, los miembros del Comité de Selección procedieron a descargar la oferta de los cinco (5) participantes que registraron su oferta electrónicamente a través del se@ce de acuerdo al siguiente detalle:

Nro.	RUC/Código	Nombre o Razón Social	Fecha de registro	Hora de registro	Usuario de registro	Fecha de presentación	Hora de presentación	Estado de la propuesta	Estado	Motivo	Acciones
1	20565379888	ROBLES PEREZ ASOCIADOS E.I.R.L. - RPASOC	30/05/2025	22:11:15	20565379888	30/05/2025	22:11:49	Enviado	Valido		
2	10401878560	DIAZ GUEVARA ALEXANDER ANTONIO	10/07/2025	23:52:01	10401878560	10/07/2025	23:53:53	Enviado	Valido		
3	20607544663	CONSORCIO CATASTRO	10/07/2025	22:11:33	20607544663	10/07/2025	22:12:56	Enviado	Valido		
4	20613494716	CONSORCIO CATASTRO TECNICO YURIMAGUAS	10/07/2025	21:21:22	20613494716	10/07/2025	21:40:07	Enviado	Valido		
5	20571344450	RSM CONSULTORES E.I.R.L.	30/05/2025	23:23:28	20571344450	30/05/2025	23:24:09	Enviado	Valido		

5 registros encontrados, mostrando 5 registro(s), de 1 a 5 Página 1 / 1


3. ADMISION DE OFERTAS:

Acto seguido el Comité de Selección procedió con la verificación de los documentos presentados para la admisión de la oferta, en atención a la información solicitada en el Capítulo II de la Sección Específica, requeridos en el numeral 2.2.1.1 Documentación de Presentación Obligatoria descrito en los literales a), b) c), d), e), f) y g), obteniéndose el siguiente detalle:

ANEXO N° 1									
CONCURSO PÚBLICO N° 002-2025-EPS SEDALORETO S.A. PRIMERA CONVOCATORIA CONTRATACIÓN DEL SERVICIO DE IMPLEMENTACIÓN, DESARROLLO Y ACTUALIZACIÓN DEL CATASTRO TECNICO GEORREFERENCIADO (GIS) DE AGUA POTABLE Y ALCANTARILLADO DE LA ZONAL YURIMAGUAS - EPS SEDALORETO S.A, PROVINCIA DE ALTO AMAZONAS, DEPARTAMENTO DE LORETO									
N°	NOMBRE O RAZÓN SOCIAL	DOCUMENTACIÓN DE PRESENTACIÓN OBLIGATORIA							ADMISION DE LA OFERTA TÉCNICA (CUMPLIMIENTO DE LA PRESENTACIÓN DE DOCUMENTACIÓN OBLIGATORIA)
		a) Declaración jurada de datos del postor. (Anexo N° 1)	b) Documento que acredite la representación de quien suscribe la oferta.	c) Declaración jurada de acuerdo con el literal b) del artículo 52 del Reglamento. (Anexo N° 2)	d) Declaración jurada de cumplimiento de los Términos de Referencia contenidos en el numeral 3.1 del Capítulo III de la presente sección. (Anexo N° 3)	e) Declaración jurada de plazo de prestación del servicio (Anexo N° 04)	f) Promesa de consorcio con firmas legalizadas. (Anexo N° 5)	g) El precio de la oferta en SOLES. Adjuntar obligatoriamente el Anexo N° 6.	
1	ROBLES PEREZ ASOCIADOS E.I.R.L. - RPASOC	PRESENTA	PRESENTA	PRESENTA	PRESENTA	NO CONFORME	NO APLICA	CONFORME (S/ 2' 185,000.00)	NO ADMITIDO (*)
2	DIAZ GUEVARA ALEXANDER ANTONIO	PRESENTA	PRESENTA	PRESENTA	PRESENTA	PRESENTA	NO APLICA	CONFORME (S/ 911,390.00)	ADMITIDO
3	CONSORCIO CATASTRO	PRESENTA	PRESENTA	PRESENTA	PRESENTA	PRESENTA	PRESENTA	CONFORME (S/ 1' 505,000.00)	ADMITIDO
4	CONSORCIO CATASTRO TECNICO YURIMAGUAS	PRESENTA	PRESENTA	PRESENTA	PRESENTA	PRESENTA	PRESENTA	CONFORME (S/ 1' 045,000.00)	ADMITIDO
5	RSM CONSULTORES E.I.R.L.	PRESENTA	PRESENTA	PRESENTA	PRESENTA	NO CONFORME	NO APLICA	NO CONFORME (S/ 1' 109,483.00)	NO ADMITIDO (**)

- (*) De la verificación de la Oferta presentada por el participante **ROBLES PEREZ ASOCIADOS E.I.R.L. - RPASOC**, con RUC N° 20565379888, el participante **PRESENTÓ** en el extremo de su oferta en Folios N° 016 - 017, con referencia al **ANEXO N° 4 – DECLARACIÓN JURADA DE PLAZO DE PRESTACIÓN DEL SERVICIO**, se compromete a prestar el servicio en el plazo de TRECIENTOS SESENTA Y CINCO (365) días calendarios, tal como se detalla:

ANEXO N° 4 – PRESENTADO POR EL PARTICIPANTE EN SU OFERTA TÉCNICA

CONCURSO PUBLICO N° CP-SM-2-2025-SEDALORETO-GZY-1 DOCUMENTOS PARA LA ADMISION DE LA OFERTA ANEXO N° 04 – DECLARACION JURADA DE PLAZO DE PRESTACION DEL SERVICIO	 Loreto EPS SEDALORETO S.A.
--	--

ANEXO N° 4**DECLARACIÓN JURADA DE PLAZO DE PRESTACIÓN DEL SERVICIO**

Señores
COMITÉ DE SELECCIÓN
CONCURSO PUBLICO N° 002-2025-EPS SEDALORETO S.A.-GZY – PRIMERA CONVOCATORIA
Presente.-

Mediante el presente, con pleno conocimiento de las condiciones que se exigen en las bases del procedimiento de la referencia, me comprometo a prestar el servicio objeto del presente procedimiento de selección en el plazo de TRESCIENTOS SESENTAY CINCO (365) días calendario, contados desde el día siguiente del perfeccionamiento del contrato o desde la fecha en que se cumplan las condiciones previstas en el contrato para el inicio de la ejecución.

Lima, sábado 5 de abril de 2024.


.....
Rolando Abel Robles Moscoso
Representante Legal



Lo cual no se relaciona con solicitado en las bases integradas definitivas. Según las bases integradas definitivas la prestación del servicio requerido será realizado en entregables, que hace un total de cuatro (4) entregables, siendo la primera entrega a los noventa (90) días contados a partir de la suscripción del contrato, la segunda entrega a los ciento ochenta (180) días calendarios, la tercera entrega a los doscientos setenta (270) días calendarios y la cuarta entrega (Informe Final) a los trescientos sesenta y cinco (365) días calendarios, según lo establecido en el **CAPITULO I (...)** numeral **1.8 PLAZO DE PRESTACIÓN DEL SERVICIO** y en el **CAPÍTULO III (...)** numeral **8.2 - Plazo del Servicio** de las bases integradas definitivas. Como se puede observar el postor no oferta el cronograma de entregables, por lo que no garantiza el cumplimiento del servicio en relación a la primera entrega sea en el plazo de noventa (90) días contados a partir de la suscripción del contrato, tal como de detalla:

CAPITULO I – NUMERAL 1.8 – BASES INTEGRADAS DEFINITIVAS**1.8. PLAZO DE PRESTACIÓN DEL SERVICIO**

El servicio requerido materia de la presente convocatoria se prestarán en un plazo de 365 días calendario, el mismo que se computa desde el día siguiente del perfeccionamiento del contrato o desde la fecha en que se cumpla las condiciones previstas en el contrato para el inicio de la ejecución. Dicho plazo constituye un requerimiento técnico mínimo que debe coincidir con lo establecido.

A. PRIMER AVANCE:

EL CONTRATISTA deberá presentar su informe de avance del servicio hasta los 90 días calendario |

B. SEGUNDO AVANCE:

EL CONTRATISTA deberá presentar su informe de avance del servicio hasta los 180 días calendario.

C. TERCER AVANCE:

EL CONTRATISTA deberá presentar su informe de avance del servicio hasta los 270 días calendario.

D. INFORME FINAL:

EL CONTRATISTA deberá presentar la información requerida hasta 365 días calendario.

En concordancia con lo establecido en el expediente de contratación.

CAPITULO III – NUMERAL 8.2 – BASES INTEGRADAS DEFINITIVAS**8.2. PLAZO DEL SERVICIO**

El servicio requerido materia de la presente convocatoria se prestarán en un plazo de 365 días calendario, el mismo que se computa desde el día siguiente del perfeccionamiento del contrato o desde la fecha en que se cumpla las condiciones previstas en el contrato para el inicio de la ejecución. Dicho plazo constituye un requerimiento técnico mínimo que debe coincidir con lo establecido.

E. PRIMER AVANCE:

EL CONTRATISTA deberá presentar su informe de avance del servicio hasta los 90 días calendario

F. SEGUNDO AVANCE:

EL CONTRATISTA deberá presentar su informe de avance del servicio hasta los 180 días calendario.

G. TERCER AVANCE:

EL CONTRATISTA deberá presentar su informe de avance del servicio hasta los 270 días calendario.

H. INFORME FINAL:

EL CONTRATISTA deberá presentar la información requerida hasta 365 días calendario.

Cabe señalar que la Resolución N° 00648-2024-TCE-S1 indica que el Impugnante, no cumplió con ofrecer un plazo de entrega de los bienes acorde a lo solicitado en las bases integradas, pues no realizó distinción alguna con respecto al plazo que ofrece para realizar las dos (2) entregas que comprende la contratación, debiendo ratificarse la decisión del comité de selección al haberse adoptado de conformidad con lo dispuesto en las bases integradas.

Al respecto, es oportuno señalar que, en reiterados pronunciamientos o resoluciones del Tribunal de Contrataciones del Estado, manifiesta que las bases integradas constituyen las reglas del

procedimiento de selección y es en función de ellas que debe efectuarse la admisión, evaluación y calificación de las ofertas, quedando tanto las Entidades como los postores sujetos a sus disposiciones. Cabe señalar que la Resolución N° 1881-2019-TCE-S1 indica que cada postor debe ser diligente, y presentar ofertas claras y congruentes, de tal manera que el Comité de Selección pueda evidenciar lo que el postor se encuentra ofertando sin recurrir a interpretaciones. Asimismo, la evaluación del Comité de Selección debe darse en virtud a la documentación obrante en la oferta, no pudiendo considerar hechos o datos no incluidos por el propio postor en su oferta, que no hayan sido expresamente descritos ni aseverados, y que por sí solos permitan identificar la exigencia o requerimiento que desea acreditarse, estando impedidos de realizar interpretación alguna a la información contenida en la oferta.

Cabe precisar, que la Resolución N° 03620 -2021-TCE-S1 del Tribunal de Contrataciones del Estado indica que: "... ni el comité de selección ni este Tribunal están facultados a interpretar lo señalado en las ofertas de los postores, cuando determinado ofrecimiento no se desprende de manera literal; es decir, no es posible inferir que un determinado postor quiso decir u ofrecer algo que no se encuentra consignado de manera literal en su oferta; lo contrario implicaría vulnerar el principio de igualdad de trato previsto en el literal a) del artículo 2 de la Ley, en virtud del cual todos los proveedores deben disponer de las mismas oportunidades para formular sus ofertas, encontrándose prohibida la existencia de privilegios o ventajas y, en consecuencia, el trato discriminatorio manifiesto o encubierto..." , **por lo que la oferta debe ser no admitida.**

El procedimiento de selección debe encontrarse orientado a permitir que se obtenga la oferta más ventajosa para la satisfacción del interés público, por tal motivo este Órgano Colegiado acuerda **NO ADMITIR** la oferta del postor **ROBLES PEREZ ASOCIADOS E.I.R.L. – RPASOC**.

- (**) De la verificación de la Oferta presentada por el participante **RSM CONSULTORES E.I.R.L.**, con **RUC N° 20571344450**, el participante **PRESENTÓ** en el extremo de su oferta en Folio N° 0256, con referencia al **ANEXO N° 4 – DECLARACIÓN JURADA DE PLAZO DE PRESTACIÓN DEL SERVICIO**, se compromete a prestar el servicio en el plazo de 120 (CIENTO VEINTE DIAS) días, plazo que no guarda relación con lo solicitado en las bases integradas definitivas, tal como se detalla:

ANEXO N° 4 – PRESENTADO POR EL PARTICIPANTE EN SU OFERTA TÉCNICA

256

CONCURSO PÚBLICO N°002-2025-EPS SEDALORETO S.A.-GZY - PRIMERA CONVOCATORIA

e) DECLARACIÓN JURADA DE PLAZO DE PRESTACIÓN DEL SERVICIO (ANEXO N° 4)

Señores

COMITÉ DE SELECCIÓN**CONCURSO PÚBLICO N°002-2025-EPS SEDALORETO S.A.-GZY - PRIMERA CONVOCATORIA**Presente -

Mediante el presente, con pleno conocimiento de las condiciones que se exigen en las bases del procedimiento de la referencia, me comprometo a prestar el servicio objeto del presente procedimiento de selección en el plazo de 120 [CIENTO VEINTE DÍAS].

Lo cual no se relaciona con solicitado en las bases integradas definitivas. Según las bases integradas definitivas el plazo del servicio será en TRECIENTOS SESENTA Y CINCO (365) y será realizado en entregables, que hace un total de cuatro (4) entregables, siendo la primera entrega a los noventa (90) días contados a partir de la suscripción del contrato, la segunda entrega a los ciento ochenta (180) días calendarios, la tercera entrega a los doscientos setenta (270) días calendarios y la cuarta entrega (Informe Final) a los trescientos sesenta y cinco (365) días calendarios, según lo establecido en el **CAPITULO I (...) numeral 1.8 PLAZO DE PRESTACIÓN DEL SERVICIO** y en el **CAPÍTULO III (...) numeral 8.2 - Plazo del Servicio** de las bases integradas definitivas. Como se puede observar el postor no oferta el cronograma de entregables, por lo que no garantiza el cumplimiento del servicio en relación a la primera entrega sea en el plazo de noventa (90) días contados a partir de la suscripción del contrato, tal como de detalla:

CAPITULO I – NUMERAL 1.8 – BASES INTEGRADAS DEFINITIVAS

1.8. PLAZO DE PRESTACIÓN DEL SERVICIO

El servicio requerido materia de la presente convocatoria se prestarán en un plazo de 365 días calendario, el mismo que se computa desde el día siguiente del perfeccionamiento del contrato o desde la fecha en que se cumpla las condiciones previstas en el contrato para el inicio de la ejecución. Dicho plazo constituye un requerimiento técnico mínimo que debe coincidir con lo establecido.

A. PRIMER AVANCE:

EL CONTRATISTA deberá presentar su informe de avance del servicio hasta los 90 días calendario |

B. SEGUNDO AVANCE:

EL CONTRATISTA deberá presentar su informe de avance del servicio hasta los 180 días calendario.

C. TERCER AVANCE:

EL CONTRATISTA deberá presentar su informe de avance del servicio hasta los 270 días calendario.

D. INFORME FINAL:

EL CONTRATISTA deberá presentar la información requerida hasta 365 días calendario.

En concordancia con lo establecido en el expediente de contratación.

CAPITULO III – NUMERAL 8.2 – BASES INTEGRADAS DEFINITIVAS

8.2. PLAZO DEL SERVICIO

El servicio requerido materia de la presente convocatoria se prestarán en un plazo de 365 días calendario, el mismo que se computa desde el día siguiente del perfeccionamiento del contrato o desde la fecha en que se cumpla las condiciones previstas en el contrato para el inicio de la ejecución. Dicho plazo constituye un requerimiento técnico mínimo que debe coincidir con lo establecido.

E. PRIMER AVANCE:

EL CONTRATISTA deberá presentar su informe de avance del servicio hasta los 90 días calendario

F. SEGUNDO AVANCE:

EL CONTRATISTA deberá presentar su informe de avance del servicio hasta los 180 días calendario.

G. TERCER AVANCE:

EL CONTRATISTA deberá presentar su informe de avance del servicio hasta los 270 días calendario.

H. INFORME FINAL:

EL CONTRATISTA deberá presentar la información requerida hasta 365 días calendario.

Cabe señalar que la Resolución N° 00648-2024-TCE-S1 indica que el Impugnante, no cumplió con ofrecer un plazo de entrega de los bienes acorde a lo solicitado en las bases integradas, pues no realizó distinción alguna con respecto al plazo que ofrece para realizar las dos (2) entregas que comprende la contratación, debiendo ratificarse la decisión del comité de selección al haberse adoptado de conformidad con lo dispuesto en las bases integradas.

Asimismo, el participante presentó en el extremo de su oferta en Folio 255, en referencia al **ANEXO N° 6 – PRECIO DE LA OFERTA**, el participante presenta dicho anexo correspondiente al Sistema de Contratación a **SUMA ALZADA**, tal como se detalla:

ANEXO N° 6 – PRESENTADO POR EL PARTICIPANTE EN SU OFERTA TÉCNICA

200

CONCURSO PÚBLICO N°002-2025-EPS SEDALORETO S.A.-GZY - PRIMERA CONVOCATORIA

g) PRECIO DE LA OFERTA (ANEXO N° 6)

Señores

COMITÉ DE SELECCIÓN

CONCURSO PÚBLICO N°002-2025-EPS SEDALORETO S.A.-GZY - PRIMERA CONVOCATORIA

Presente.-

Es grato dirigirme a usted, para hacer de su conocimiento que, de acuerdo con las bases, mi oferta es la siguiente:

CONCEPTO	PRECIO TOTAL
SERVICIO DE IMPLEMENTACIÓN, DESARROLLO Y ACTUALIZACIÓN DEL CATASTRO TÉCNICO GEORREFERENCIADO (GIS) DE AGUA POTABLE Y ALCANTARILLADO DE LA ZONAL YURIMAGUAS - GERENCIA ZONAL YURIMAGUAS - EPS SEDALORETO S.A., PROVINCIA DE ALTO AMAZONAS, DEPARTAMENTO DE LORETO.	S/. 1,109,483.00
TOTAL	S/. 1,109,483.00

El precio de la oferta **UN MILLON CIENTO NUEVE MIL CUATROCIENTOS OCHENTA Y TRES CON 00/100**

SOLES incluye todos los tributos, seguros, transporte, inspecciones, pruebas y, de ser el caso, los costos laborales conforme la legislación vigente, así como cualquier otro concepto que pueda tener incidencia sobre el costo del servicio a contratar; excepto la de aquellos postores que gocen de alguna exoneración legal, no incluirán en el precio de su oferta los tributos respectivos.

Lo cual no se relaciona con solicitado en las bases integradas definitivas. Según las bases integradas definitivas el Sistema de Contratación es a **PRECIOS UNITARIOS**, según lo establecido en el **CAPITULO I (...)** numeral **1.5. SISTEMA DE CONTRATACIÓN** y en el **CAPÍTULO III (...)** numero **20 - SISTEMA DE CONTRATACIÓN** de las bases integradas definitivas. Como se puede observar el postor no presento el Anexo N° 6 de acurado formato y/o Sistema de Contratación a Precios Unitarios, tal como se visualiza:

CAPITULO I – NUMERAL 1.5 – BASES INTEGRADAS DEFINITIVAS

1.5. SISTEMA DE CONTRATACIÓN

El presente procedimiento se rige por el sistema de **PRECIOS UNITARIOS**, de acuerdo con lo establecido en el expediente de contratación respectivo.

1.6. DISTRIBUCIÓN DE LA BUENA PRO

No considerado para la presente contratación.

1.7. ALCANCES DEL REQUERIMIENTO

El alcance de la prestación está definido en el Capítulo III de la presente sección de las bases

CAPITULO III – NÚMERO 20 – BASES INTEGRADAS DEFINITIVAS

20. SISTEMA DE CONTRATACION

El Sistema de Contratación será a Precios Unitarios.

21. ADELANTOS

La EPS SEDALORETO S.A. no otorgará adelanto.

22. PENALIDADES APLICABLES

Si el CONTRATISTA incurre en retraso injustificado en la ejecución de las prestaciones objeto del servicio, la EPS SEDALORETO S.A. le aplicará en todos los casos, una penalidad por cada día calendario de retraso de hasta el 10% del monto del servicio. La penalidad se aplicará automáticamente y se calculará de acuerdo a la siguiente fórmula:

$$\text{Penalidad Diaria} = 0.10 * \text{Monto de la OS} \\ F * \text{Plazo en días}$$

ANEXO N° 6 SEGÚN LO ESTABLECIDO EN LAS BASES INTEGRADAS DEFINITIVAS

ANEXO N° 6

PRECIO DE LA OFERTA

Señores
COMITÉ DE SELECCIÓN
CONCURSO PÚBLICO N° 002-2025-EPS SEDALORETO S.A.-GZY – PRIMERA CONVOCATORIA
Presente.-

Es grato dirigirme a usted, para hacer de su conocimiento que, de acuerdo con las bases, mi oferta es la siguiente:

CONCEPTO	CANTIDAD	PRECIO UNITARIO	PRECIO TOTAL
TOTAL			

El precio de la oferta [CONSIGNAR LA MONEDA DE LA CONVOCATORIA] incluye todos los tributos, seguros, transporte, inspecciones, pruebas y, de ser el caso, los costos laborales conforme a la legislación vigente, así como cualquier otro concepto que pueda tener incidencia sobre el costo del servicio a contratar; excepto la de aquellos postores que gocen de alguna exoneración legal, no incluirán en el precio de su oferta los tributos respectivos.

[CONSIGNAR CIUDAD Y FECHA]

Al respecto, es oportuno señalar que, en reiterados pronunciamientos o resoluciones del Tribunal de Contrataciones del Estado, manifiesta que las bases integradas constituyen las reglas del procedimiento de selección y es en función de ellas que debe efectuarse la admisión, evaluación y calificación de las ofertas, quedando tanto las Entidades como los postores sujetos a sus disposiciones. Cabe señalar que la Resolución N° 1881-2019-TCE-S1 indica que cada postor debe ser diligente, y presentar ofertas claras y congruentes, de tal manera que el Comité de Selección pueda evidenciar lo que el postor se encuentra ofertando sin recurrir a interpretaciones. Asimismo, la evaluación del Comité de Selección debe darse en virtud a la documentación obrante en la oferta, no pudiendo considerar hechos o datos no incluidos por el propio postor en su oferta, que no hayan sido expresamente descritos ni aseverados, y que por sí solos permitan identificar la exigencia o requerimiento que desea acreditarse, estando impedidos de realizar interpretación alguna a la información contenida en la oferta.

Cabe precisar, que la Resolución N° 03620 -2021-TCE-S1 del Tribunal de Contrataciones del Estado indica que: "... ni el comité de selección ni este Tribunal están facultados a interpretar lo señalado en las ofertas de los postores, cuando determinado ofrecimiento no se desprende de manera literal; es decir, no es posible inferir que un determinado postor quiso decir u ofrecer algo que no se encuentra consignado de manera literal en su oferta; lo contrario implicaría vulnerar el principio de igualdad de trato previsto en el literal a) del artículo 2 de la Ley, en virtud del cual todos los proveedores deben disponer de las mismas oportunidades para formular sus ofertas, encontrándose prohibida la existencia de privilegios o ventajas y, en consecuencia, el trato discriminatorio manifiesto o encubierto..." , **por lo que la oferta debe ser no admitida.**

El procedimiento de selección debe encontrarse orientado a permitir que se obtenga la oferta más ventajosa para la satisfacción del interés público, por tal motivo este Órgano Colegiado acuerda **NO ADMITIR** la oferta del postor **RSM CONSULTORES E.I.R.L.**

EVALUACIÓN DE OFERTAS:

De acuerdo establecido en el numeral 74.1 y el literal a) del numeral 74.2 del artículo 74° del Reglamento de la Ley de Contrataciones del Estado, la evaluación consiste en la aplicación de los factores de evaluación a las ofertas que cumplen con lo señalado en el numeral 73.2 del artículo 73° con el objeto de determinar la oferta con el mejor puntaje y el orden de prelación de las ofertas

De la revisión de los cinco (5) ofertas presentadas por los citados postores, el Comité de Selección, determinó admitir solo a tres (3) ofertas, que pasará a la etapa de evaluación del precio de la oferta, siendo el siguiente detalle:

ANEXO N° 2		
N°	POSTOR	ESTADO
1	DIAZ GUEVARA ALEXANDER ANTONIO	ADMITIDA
2	CONSORCIO CATASTRO	ADMITIDA
3	CONSORCIO CATASTRO TECNICO YURIMAGUAS	ADMITIDA
	OBSERVACIONES	

Así mismo, el Comité de Selección, procedió a evaluar los factores de evaluación que es el: 1) Precio de la Oferta, a través del procedimiento de evaluación establecido en las bases, obteniendo el siguiente orden de prelación de la ofertada evaluada:

ANEXO N° 3					
N°	POSTOR	DETERMINACION DEL PUNTAJE		PUNTAJE TOTAL	ORDEN DE PRELACION
		PRECIO DE LA OFERTA	PUNTAJE		
1	DIAZ GUEVARA ALEXANDER ANTONIO	911,390.00	100.00	100.00	1°
2	CONSORCIO CATASTRO TECNICO YURIMAGUAS	1,045,000.00	87.21	87.21	2°
3	CONSORCIO CATASTRO	1,505,000.00	60.56	60.56	3°
	OBSERVACIONES				

CALIFICACIÓN DE OFERTAS

Luego de culminada la evaluación, el Comité de Selección califica a los postores que obtuvieron el primer, segundo y tercer lugar, según el orden de prelación, verificando que cumpla con los requisitos de calificación especificados en las bases integradas definitivas, si la oferta del postor no cumple con los requisitos de calificación es descalificada, obteniendo el siguiente resultado.

POSTOR N° 1: DIAZ GUEVARA ALEXANDER ANTONIO	
B. CAPACIDAD TÉCNICA Y PROFESIONAL	
B.2 INFRAESTRUCTURA ESTRATÉGICA	
Requisitos: Contar con un local propio o alquilado, dentro del alcance geográfico de la EPS, debidamente equipada y habilitada que sirva de centro de operaciones de las labores y actividad para cumplir con el contrato. Este Centro de Operaciones, contará de un local con las características apropiadas para la prestación del servicio el que dispondrá de áreas básicas para oficinas, almacenes, vestuarios, servicios higiénicos, etc. La EPS procederá a la verificación y levantamiento de acta del cumplimiento de la infraestructura. Acreditación: Copia de documentos que sustenten la propiedad, la posesión, el compromiso de compra venta o alquiler u otro documento que acredite la disponibilidad de la infraestructura estratégica requerida	NO CUMPLE El postor DIAZ GUEVARA ALEXANDER ANTONIO no acredita fehacientemente la disponibilidad de infraestructura estratégica, conforme a lo requerido en las Bases Integradas. En efecto, no ha presentado documentación que respalde ni demuestre de manera objetiva que el señor Alexis Renato COLLADO TELLO ser el propietario del inmueble en la ciudad de Yurimaguas. Las bases exigen expresamente la presentación de copia de documentos que sustenten la propiedad, posesión, compromiso de compra-venta, contrato de alquiler u otro documento equivalente que acredite la disponibilidad de la infraestructura estratégica. Sin embargo, el postor únicamente adjunta en folios 019 al 023 el contrato de arrendamiento de inmueble, el cual por sí solo no acredita titularidad, posesión ni disponibilidad legal del inmueble, al no estar acompañado de un título de propiedad, certificado literal del registro, constancia de posesión u otro documento equivalente conforme a lo establecido en las bases.
B.3 EXPERIENCIA DEL PERSONAL CLAVE	
B.3.1 FORMACIÓN ACADÉMICA Requisitos: h) COORDINADOR GENERAL (PROYECTO) Profesional Titulado y/o Bachiller en Ingeniería, en las carreras de: Ingeniería Geográfica y/o Ingeniería de Sistemas y/o Ingeniería Sanitaria y/o Ingeniería Ambiental y/o Ingeniería Civil y/o Ingeniería Industrial y/o Ingeniería Software. g) SUPERVISOR DE CAMPO Profesional Titulado o Bachiller y/o Egresado en Ingeniería Sanitaria o Ingeniería Geográfica o Ingeniería Informática o Ingeniería Sistemas o Ingeniería Civil o Ingeniería Industrial o Ingeniería Ambiental o Ingeniería de Software o Ingeniería Geografía. h) CONTROL DE CALIDAD Profesional Titulado o Bachiller y/o egresado en Ingeniería Sanitaria o Ingeniería Geográfica o Ingeniería Informática o Ingeniería Sistemas o Ingeniería Civil o Ingeniería Industrial o Ingeniería Ambiental o Ingeniería de Software o Ingeniería Geografía. i) TÉCNICO CAD Y GIS Profesional Bachiller y/o Egresado en Ingeniería Sanitaria o Ingeniería Geográfica o Ingeniería Informática o Ingeniería Sistemas o Ingeniería Civil o Ingeniería Industrial o Ingeniería Ambiental o Ingeniería de Software o Geografía. j) TOPOGRAFO Egresado de instituto técnico de las carreras de Ingeniería o egresado de Ingeniería Geodesia ó egresado de Ingeniería Geológica ó Ingeniería Agrónoma ó Ingeniería Geográfica o Geografía o Ingeniería Civil o Ingeniería Ambiental.	CUMPLE, El postor acredita la Formación académica del personal clave, según folios 024 al 042, solicitado en las bases integradas definitivas
B.3.2 CAPACITACIÓN Requisitos: a) COORDINADOR GENERAL (PROYECTO) -Curso en Sistemas de Información Geográfica (GIS) y/o AutoCAD como mínimo 60 horas lectivas. -Curso en Gestión de Proyectos bajo la Metodología BM, como mínimo 20 horas. b) SUPERVISOR DE CAMPO -Curso en Seguridad o Salud en el trabajo y/o verificador catastral, como mínimo 45 horas lectivas. -Curso en Sistemas de Información Geográfica (GIS) como mínimo 20 horas lectivas. Acreditación: Se acreditará con copia simple de CONSTANCIAS ó CERTIFICADOS	CUMPLE El postor acredita la Capacitación del personal clave, según folios 024 al 035, solicitado en las bases integradas definitivas
B.4 EXPERIENCIA DEL PERSONAL CLAVE	
Requisitos: a) COORDINADOR GENERAL (PROYECTO) Experiencia laboral en el sector público o privado mínimo de cuatro (4) años, computada desde la obtención del grado de Bachiller, en el servicio de asistencia técnica en materia de las actividades del catastro técnico georeferenciado a las EPS y/o catastro comercial georeferenciado a las EPS y/o en catastro predial y/o encargado, responsable o asistente en sistemas de información geográfica y/o sistema de aeronaves pilotadas a distancia (RPAS) para la actualización de la cartografía de las EPS y/o asistencia en articulación técnica y/o asistencia en articulación comercial y/o actividades operacionales y/o actividades comerciales. b) SUPERVISOR DE CAMPO Experiencia laboral en el sector público o privado mínimo de un (01) año, computada desde la obtención del grado de Bachiller y/o egresado, en cargos de supervisión en seguridad y salud en el trabajo y/o implementar sistemas de gestión de seguridad y salud en el trabajo y/o en proyectos u obras, o industrias y/o realizando diseño de programas de seguridad y salud en el trabajo y control de riesgos en SST y/o catastros y/o actualización del catastro técnico y/o actualización del catastro comercial. c) CONTROL DE CALIDAD Experiencia laboral en el sector público o privado mínimo de un (1) año, computada desde la obtención del grado de Bachiller y/o egresado, como asistente, encargado de actividades de Catastro Técnico de agua potable y/o alcantarillado y/o servicios de inventario y/o, mediciones y/o mantenimiento en infraestructuras hidráulicas en servicios de agua potable y/o trabajos de gabinete de los proyectos de catastro técnico de agua potable y alcantarillado y/o catastros. d) TÉCNICO CAD Y GIS Experiencia laboral en el sector público o privado mínimo de un (1) año, computada desde la obtención del grado de Bachiller y/o egresado, como asistente, encargado o responsable de Catastro Técnico de agua potable y/o alcantarillado y/o servicios de inventario y/o, mediciones y/o mantenimiento en infraestructuras hidráulicas en servicios de agua potable y/o trabajos de gabinete de los proyectos de catastro técnico de agua potable y alcantarillado y/o innovaciones tecnológicas en GIS y/o manejo de base de datos espaciales GIS y/o catastros.	CUMPLE El postor acredita la Experiencia del personal clave, según folios 024 al 042, solicitado en las bases integradas definitivas

C. EXPERIENCIA DEL POSTOR**Requisitos:**

El postor debe acreditar un monto facturado acumulado equivalente a S/ 2 000,000.00 (Dos Millones y 00/100 soles), por la contratación de servicios iguales o similares al objeto de la convocatoria, durante los ocho (8) años anteriores a la fecha de la presentación de ofertas que se computarán desde la fecha de la conformidad o emisión del comprobante de pago, según corresponda.

Se consideran servicios similares a los siguientes:

- Servicios de actualización o gestión de información del Catastro Técnico y/o Catastro Comercial georeferenciado.
- Servicio de levantamiento cartográfico y/o topográfico y/o geodésico y/o fotogramétrico.
- Servicios de Catastro Técnico.
- Servicios de consultoría para la elaboración de catastros.
- Servicios de elaboración de expedientes técnicos para elaboración de catastros técnicos.
- Servicios de desarrollo, aplicación, ejecución y funcionalidad de Software GIS (prioritariamente QGIS).
- Servicio de manejo de bases de datos alfanuméricas y gráficos y/o tecnologías de captura de información con aparatos portátiles.
- Servicio de Implementación de Sistemas de Información Geográfica.
- Servicio de desarrollo y actualización de catastro técnico y/o Catastro Comercial

Acreditación:

La experiencia del postor en la especialidad se acreditará con copia simple de (i) contratos u órdenes de servicios, y su respectiva conformidad o constancia de prestación; o (ii) comprobantes de pago cuya cancelación se acredite documental y fehacientemente, con voucher de depósito, nota de abono, reporte de estado de cuenta, cualquier otro documento emitido por Entidad del sistema financiero que acredite el abono o mediante cancelación en el mismo comprobante de pago, correspondientes a un máximo de veinte (20) contrataciones.

NO CUMPLE

El postor DIAZ GUEVARA ALEXANDER ANTONIO, no acredita fehacientemente la experiencia del personal clave, conforme a lo exigido en las Bases Integradas, las cuales establecen que dicha experiencia debe ser sustentada con cualquiera de los siguientes documentos: copia simple de (i) contratos u órdenes de servicios, y su respectiva conformidad o constancia de prestación; o (ii) comprobantes de pago cuya cancelación se acredite documental y fehacientemente, con voucher de depósito, nota de abono, reporte de estado de cuenta, cualquier otro documento emitido por Entidad del sistema financiero que acredite el abono o mediante cancelación en el mismo comprobante de pago.

Sin embargo, el CONTRATO N° 5400008667, presentado en folios 10 al 17, existe una incongruencia en el plazo de ejecución en letras y números, según la CLÁUSULA 6: VIGENCIA DEL CONTRATO Y DURACIÓN DEL SERVICIO, en la cual se puede observar en el numeral 6.1 que el presente contrato tendrá una duración de CINCUENTA (240) DIAS CALENDARIOS, de igual manera en el numeral 6.3 que el informe final será entregado a los CINCUENTA (240) DIAS CALENDARIOS.

Asimismo, la el ACTA DE CONFORMIDAD DEL SERVICIO, presentado en folio 17, no permite visualizar con claridad la firma de la persona que lo emite, lo que impide verificar su autenticidad y, por tanto, su validez como documento probatorio. Esta falta de claridad compromete la fiabilidad del documento y no permite acreditar de forma fehaciente la experiencia del postor en la especialidad requerida, conforme a los criterios establecidos en las bases del procedimiento de selección.

N°	EMPRESA	NÚMERO DE DOCUMENTO	MONTO (S/.)	OBSERVACIONES
1	RAURA S.A.	CONTRATO N° 5400008667	S/ 2,000,000.00	<div>ERROR EN EL</div> <div>CLÁUSULA 6: VIGENCIA DEL CONTRATO Y DURACIÓN DEL SERVICIO</div> <div>6.1 El presente contrato tendrá una duración de cincuenta (240) días y entrará en vigencia luego de su suscripción hasta la aprobación del Estudio por parte de LA COMPAÑÍA</div> <div>6.2 El plazo del presente contrato empezará a computarse a partir del día siguiente de efectuado el primer pago por LA COMPAÑÍA, y que se encuentra establecido en la cláusula 5.</div> <div>6.3 El Informe Final será entregado a los cincuenta (240) días, computados a partir del día siguiente de efectuado el primer pago por LA COMPAÑÍA. Sin embargo, el tiempo de revisión del cliente, no se encuentra computado dentro de los cincuenta (50) días de duración del estudio, el tiempo de revisión será como se indica en la cláusula 7.1.</div> <div>CLÁUSULA 7: INFORMES DEL CONSULTOR</div> <div>FIRMA DE CONFORMIDAD</div> <div>1 de 2003</div>
RESULTADO DE LA VERIFICACIÓN DE LOS REQUISITOS DE CALIFICACIÓN				
EL POSTOR: DIAZ GUEVARA ALEXANDER ANTONIO, NO CUMPLE (DESCALIFICADO) CON LOS REQUISITOS DE CALIFICACION, SOLICITADO EN LAS BASES ADMINISTRATIVAS INTEGRADAS				

POSTOR N° 2: CONSORCIO CATASTRO TECNICO YURIMAGUAS	
B. CAPACIDAD TÉCNICA Y PROFESIONAL	
B.2 INFRAESTRUCTURA ESTRATÉGICA	
Requisitos: Contar con un local propio o alquilado, dentro del alcance geográfico de la EPS, debidamente equipada y habilitada que sirva de centro de operaciones de las labores y actividad para cumplir con el contrato. Este Centro de Operaciones, contará de un local con las características apropiadas para la prestación del servicio el que dispondrá de áreas básicas para oficinas, almacenes, vestuarios, servicios higiénicos, etc. La EPS procederá a la verificación y levantamiento de acta del cumplimiento de la infraestructura. Acreditación: Copia de documentos que sustenten la propiedad, la posesión, el compromiso de compra venta o alquiler u otro documento que acredite la disponibilidad de la infraestructura estratégica requerida	CUMPLE El postor acredita la Infraestructura Estrategica, según folios 076 al 080, solicitado en las bases integradas definitivas
B.3 EXPERIENCIA DEL PERSONAL CLAVE	
B.3.1 FORMACIÓN ACADÉMICA	
Requisitos: a) COORDINADOR GENERAL (PROYECTO) Profesional titulado y/o Bachiller en Ingeniería, en las carreras de: Ingeniería Geográfica y/o Ingeniería de Sistemas y/o Ingeniería Sanitaria y/o Ingeniería Ambiental y/o Ingeniería Civil y/o Ingeniería Industrial y/o Ingeniería Software. b) SUPERVISOR DE CAMPO Profesional Titulado o Bachiller y/o Egresado en Ingeniería Sanitaria o Ingeniería Geográfica o Ingeniería Informática o Ingeniería Sistemas o Ingeniería Civil o Ingeniería Industrial o Ingeniería Ambiental o Ingeniería de Software o Ingeniería Geografía. c) CONTROL DE CALIDAD Profesional titulado o Bachiller y/o egresado en Ingeniería Sanitaria o Ingeniería Geográfica o Ingeniería Informática o Ingeniería Sistemas o Ingeniería Civil o Ingeniería Industrial o Ingeniería Ambiental o Ingeniería de Software o Ingeniería Geografía. d) TÉCNICO CAD Y GIS Profesional Bachiller y/o Egresado en Ingeniería Sanitaria o Ingeniería Geográfica o Ingeniería Informática o Ingeniería Sistemas o Ingeniería Civil o Ingeniería Industrial o Ingeniería Ambiental o Ingeniería de Software o Geografía. e) TOPÓGRAFO Egresado de instituto técnico de las carreras de Ingeniería o egresado de Ingeniería Geodesia ó egresado de Ingeniería Geológica ó Ingeniería Agrónoma ó Ingeniería Geográfica o Geografía o Ingeniería Civil o Ingeniería Ambiental.	CUMPLE, El postor acredita la Formación académica del personal clave, según folios 081 al 097, solicitado en las bases integradas definitivas
B.3.2 CAPACITACIÓN	
Requisitos: a) COORDINADOR GENERAL (PROYECTO) -Curso en Sistemas de Información Geográfica (GIS) y/o AutoCAD como mínimo 60 horas lectivas. -Curso en Gestión de Proyectos bajo la Metodología BIM, como mínimo 20 horas. b) SUPERVISOR DE CAMPO -Curso en Seguridad o Salud en el trabajo y/o verificador catastral, como mínimo 45 horas lectivas. -Curso en Sistemas de Información Geográfica (GIS) como mínimo 20 horas lectivas. Acreditación: Se acreditará con copia simple de CONSTANCIAS ó CERTIFICADOS	CUMPLE El postor acredita la Capacitación del personal clave, según folios 098 al 115, solicitado en las bases integradas definitivas
B.4 EXPERIENCIA DEL PERSONAL CLAVE	
Requisitos: a) COORDINADOR GENERAL (PROYECTO) Experiencia laboral en el sector público o privado mínimo de cuatro (4) años, computada desde la obtención del grado de Bachiller, en el servicio de asistencia técnica en materia de las actividades del catastro técnico georeferenciado a las EPS y/o catastro comercial georeferenciado a las EPS y/o en catastro predial y/o encargado, responsable o asistente en sistemas de información geográfica y/o sistema de aeronaves pilotadas a distancia (RPAS) para la actualización de la cartografía de las EPS y/o asistencia en articulación técnica y/o asistencia en articulación comercial y/o actividades operacionales y/o actividades comerciales. b) SUPERVISOR DE CAMPO Experiencia laboral en el sector público o privado mínimo de un (01) año, computada desde la obtención del grado de Bachiller y/o egresado, en cargos de supervisión en seguridad y salud en el trabajo y/o implementar sistemas de gestión de seguridad y salud en el trabajo y/o en proyectos u obras, o industrias y/o realizando diseño de programas de seguridad y salud en el trabajo y control de riesgos en SST y/o catastros y/o actualización del catastro técnico y/o actualización del catastro comercial. c) CONTROL DE CALIDAD Experiencia laboral en el sector público o privado mínimo de un (1) año, computada desde la obtención del grado de Bachiller y/o egresado, como asistente, encargado de actividades de Catastro Técnico de agua potable y/o alcantarillado y/o servicios de inventario y/o mediciones y/o mantenimiento en infraestructuras hidráulicas en servicios de agua potable y/o trabajos de gabinete de los proyectos de catastro técnico de agua potable y alcantarillado y/o catastros. d) TÉCNICO CAD Y GIS Experiencia laboral en el sector público o privado mínimo de un (1) año, computada desde la obtención del grado de Bachiller y/o egresado, como asistente, encargado o responsable de Catastro Técnico de agua potable y/o alcantarillado y/o servicios de inventario y/o mediciones y/o mantenimiento en infraestructuras hidráulicas en servicios de agua potable y/o trabajos de gabinete de los proyectos de catastro técnico de agua potable y alcantarillado y/o innovaciones tecnológicas en GIS y/o manejo de base de datos espaciales GIS y/o catastros. e) TOPÓGRAFO Experiencia laboral en el sector público o privado mínimo de seis (06) meses computados desde la constancia de egresado, en actividades de levantamientos topográficos relacionados a proyectos de agua y/o alcantarillado; y/o replanteo de redes de agua y/o alcantarillado; y/o Catastro Técnico de redes de agua y/o alcantarillado y/o temas afines a Catastro Técnico de Saneamiento y/o Catastro.	CUMPLE, El postor acredita la Formación académica del personal clave, según folios 028 al 075, solicitado en las bases integradas definitivas

C. EXPERIENCIA DEL POSTOR**Requisitos:**

El postor debe acreditar un monto facturado acumulado equivalente a S/ 2 000,000.00 (Dos Millones y 00/100 soles), por la contratación de servicios iguales o similares al objeto de la convocatoria, durante los ocho (8) años anteriores a la fecha de la presentación de ofertas que se computarán desde la fecha de la conformidad o emisión del comprobante de pago, según corresponda.

Se consideran servicios similares a los siguientes:

- Servicios de actualización o gestión de información del Catastro Técnico y/o Catastro Comercial georeferenciado.
- Servicio de levantamiento cartográfico y/o topográfico y/o geodésico y/o fotogramétrico.
- Servicios de Catastro técnico.
- Servicios de consultoría para la elaboración de catastros.
- Servicios de elaboración de expedientes técnicos para elaboración de catastros técnicos.
- Servicios de desarrollo, aplicación, ejecución y funcionalidad de Software GIS (prioritariamente QGIS).
- Servicio de manejo de bases de datos alfanuméricos y gráficos y/o tecnologías de captura de información con aparatos portátiles.
- Servicio de Implementación de Sistemas de Información Geográfica.
- Servicio de desarrollo y actualización de catastro técnico y/o Catastro Comercial

Acreditación:

La experiencia del postor en la especialidad se acreditará con copia simple de (i) contratos u órdenes de servicios, y su respectiva conformidad o constancia de prestación; o (ii) comprobantes de pago cuya cancelación se acredite documental y fehacientemente, con voucher de depósito, nota de abono, reporte de estado de cuenta, cualquier otro documento emitido por Entidad del sistema financiero que acredite el abono o mediante cancelación en el mismo comprobante de pago, correspondientes a un máximo de veinte (20) contrataciones.

CUMPLE

El postor acredita la Experiencia del postor en la Especialidad, según folios 028 al 075, solicitado en las bases integradas definitivas

N°	EMPRESA	NÚMERO DE DOCUMENTO	MONTO (S/.)	OBSERVACIONES
1	EPS EMAPAVIGS S.A.	CONTRATO N° 006-2017-EMAPAVIGS SAC/LOG	S/. 273,027.46	NINGUNA
	EPS BARRANCA SA	CONTRATO N° 119-2018	S/. 407,397.60	NINGUNA
	EPS BARRANCA SA	CONTRATO N° 008-2021-EPS BARRANCA S.A	S/. 205,000.00	NINGUNA
	EPS EMAPISCO S.A.	CONTRATO DE SERVICIO EN GENERAL N° 01-2022-GG EPS EMAPISCO S.A	S/. 475,000.00	NINGUNA
	EPS EMAPISCO S.A.	CONTRATO DE SERVICIO EN GENERAL N° 02-2022-GG EPS EMAPISCO S.A	S/. 355,000.00	NINGUNA
	EPS SEMAPACH S.A.	CONTRATO N° 001-2024-O.L/EPS SEMAPACH S.A	S/. 591,003.00	NINGUNA

S/. 2,306,428.06

RESULTADO DE LA VERIFICACIÓN DE LOS REQUISITOS DE CALIFICACIÓN

EL POSTOR: CONSORCIO CATASTRO TECNICO YURIMAGUAS, CUMPLE CON LOS REQUISITOS DE CALIFICACION, SOLICITADO EN LAS BASES ADMINISTRATIVAS INTEGRADAS

POSTOR N° 3: CONSORCIO CATASTRO

B. CAPACIDAD TÉCNICA Y PROFESIONAL

B.2 INFRAESTRUCTURA ESTRATÉGICA

Requisitos:

Contar con un local propio o alquilado, dentro del alcance geográfico de la EPS, debidamente equipada y habilitada que sirva de centro de operaciones de las labores y actividad para cumplir con el contrato.

Este Centro de Operaciones, contará de un local con las características apropiadas para la prestación del servicio el que dispondrá de áreas básicas para oficinas, almacenes, vestuarios, servicios higiénicos, etc. La EPS procederá a la verificación y levantamiento de acta del cumplimiento de la infraestructura.

Acreditación:

Copia de documentos que sustentan la propiedad, la posesión, el compromiso de compra venta o alquiler u otro documento que acredite la disponibilidad de la infraestructura estratégica requerida

CUMPLE

El postor acredita la Infraestructura Estratégica, según folios 031 al 035, solicitado en las bases integradas definitivas

B.3 EXPERIENCIA DEL PERSONAL CLAVE

B.3.1 FORMACIÓN ACADÉMICARequisitos:

a) COORDINADOR GENERAL (PROYECTO)

Profesional titulado y/o Bachiller en Ingeniería, en las carreras de: Ingeniería Geográfica y/o Ingeniería de Sistemas y/o Ingeniería Sanitaria y/o Ingeniería Ambiental y/o Ingeniería Civil y/o Ingeniería Industrial y/o Ingeniería Software.

b) SUPERVISOR DE CAMPO

Profesional Titulado o Bachiller y/o Egresado en Ingeniería Sanitaria o Ingeniería Geográfica o Ingeniería Informática o Ingeniería Sistemas o Ingeniería Civil o Ingeniería Industrial o Ingeniería Ambiental o Ingeniería de Software o Ingeniería Geografía.

c) CONTROL DE CALIDAD

Profesional titulado o Bachiller y/o egresado en Ingeniería Sanitaria o Ingeniería Geográfica o Ingeniería Informática o Ingeniería Sistemas o Ingeniería Civil o Ingeniería Industrial o Ingeniería Ambiental o Ingeniería de Software o Ingeniería Geografía.

d) TÉCNICO CAD Y GIS

Profesional Bachiller y/o Egresado en Ingeniería Sanitaria o Ingeniería Geográfica o Ingeniería Informática o Ingeniería Sistemas o Ingeniería Civil o Ingeniería Industrial o Ingeniería Ambiental o Ingeniería de Software o Geografía.

e) TOPÓGRAFO

Egresado de instituto técnico de las carreras de Ingeniería o egresado de Ingeniería Geodesia ó egresado de Ingeniería Geológica ó Ingeniería Agrónoma ó Ingeniería Geográfica o Geografía o Ingeniería Civil o Ingeniería Ambiental.

CUMPLE,

El postor acredita la Formación académica del personal clave, según folios 036 al 055, solicitado en las bases integradas definitivas

B.3.2 CAPACITACIÓN

Requisitos

a) COORDINADOR GENERAL (PROYECTO)

-Curso en Sistemas de Información Geográfica (GIS) y/o AutoCAD como mínimo 60 horas lectivas.
-Curso en Gestión de Proyectos bajo la Metodología BIM, como mínimo 20 horas.

b) SUPERVISOR DE CAMPO

-Curso en Seguridad o Salud en el trabajo y/o verificador catastral, como mínimo 45 horas lectivas.
-Curso en Sistemas de Información Geográfica (GIS) como mínimo 20 horas lectivas.

Acreditación:

Se acreditará con copia simple de CONSTANCIAS ó CERTIFICADOS

CUMPLE

El postor acredita la Capacitación del personal clave, según folios 056 al 073, solicitado en las bases integradas definitivas

B.4 EXPERIENCIA DEL PERSONAL CLAVE

Requisitos:

a) COORDINADOR GENERAL (PROYECTO)

Experiencia laboral en el sector público o privado mínimo de cuatro (4) años, computada desde la obtención del grado de Bachiller, en el servicio de asistencia técnica en materia de las actividades del catastro técnico georeferenciado a las EPS y/o catastro comercial georeferenciado a las EPS y/o en catastro predial y/o encargado, responsable o asistente en sistemas de información geográfica y/o sistema de aeronaves pilotadas a distancia (RPAS) para la actualización de la cartografía de las EPS y/o asistencia en articulación técnica y/o asistencia en articulación comercial y/o actividades operacionales y/o actividades comerciales.

b) SUPERVISOR DE CAMPO

Experiencia laboral en el sector público o privado mínimo de un (01) año, computada desde la obtención del grado de Bachiller y/o egresado, en cargos de supervisión en seguridad y salud en el trabajo y/o implementar sistemas de gestión de seguridad y salud en el trabajo y/o en proyectos u obras, o industrias y/o realizando diseño de programas de seguridad y salud en el trabajo y control de riesgos en SST y/o catastros y/o actualización del catastro técnico y/o actualización del catastro comercial.

c) CONTROL DE CALIDAD

Experiencia laboral en el sector público o privado mínimo de un (1) año, computada desde la obtención del grado de Bachiller y/o egresado, como asistente, encargado de actividades de Catastro Técnico de agua potable y/o alcantarillado y/o servicios de inventario y/o mediciones y/o mantenimiento en infraestructuras hidráulicas en servicios de agua potable y/o trabajos de gabinete de los proyectos de catastro técnico de agua potable y alcantarillado y/o catastros.

d) TÉCNICO CAD Y GIS

Experiencia laboral en el sector público o privado mínimo de un (1) año, computada desde la obtención del grado de Bachiller y/o egresado, como asistente, encargado o responsable de Catastro Técnico de agua potable y/o alcantarillado y/o servicios de inventario y/o mediciones y/o mantenimiento en infraestructuras hidráulicas en servicios de agua potable y/o trabajos de gabinete de los proyectos de catastro técnico de agua potable y alcantarillado y/o innovaciones tecnológicas en GIS y/o manejo de base de datos espaciales GIS y/o catastros.

e) TOPÓGRAFO

Experiencia laboral en el sector público o privado mínimo de seis (06) meses computados desde la constancia de egresado, en actividades de levantamientos topográficos relacionados a proyectos de agua y/o alcantarillado; y/o replanteo de redes de agua y/o alcantarillado; y/o Catastro Técnico de redes de agua y/o alcantarillado y/o temas afines a Catastro Técnico de Saneamiento y/o Catastro.

CUMPLE,

El postor acredita la Formación académica del personal clave, según folios 036 al 055, solicitado en las bases integradas definitivas

C. EXPERIENCIA DEL POSTOR**Requisitos:**

El postor debe acreditar un monto facturado acumulado equivalente a S/ 2 000,000.00 (Dos Millones y 00/100 soles), por la contratación de servicios iguales o similares al objeto de la convocatoria, durante los ocho (8) años anteriores a la fecha de la presentación de ofertas que se computarán desde la fecha de la conformidad o emisión del comprobante de pago, según corresponda.

Se consideran servicios similares a los siguientes:

- Servicios de actualización o gestión de información del Catastro Técnico y/o Catastro Comercial georreferenciado.
- Servicio de levantamiento cartográfico y/o topográfico y/o geodésico y/o fotogramétrico.
- Servicios de Catastro técnico.
- Servicios de consultoría para la elaboración de catastros.
- Servicios de elaboración de expedientes técnicos para elaboración de catastros técnicos.
- Servicios de desarrollo, aplicación, ejecución y funcionalidad de Software GIS (prioritariamente QGIS).
- Servicio de manejo de bases de datos alfanuméricas y gráficos y/o tecnologías de captura de información con aparatos portátiles.
- Servicio de Implementación de Sistemas de Información Geográfica.
- Servicio de desarrollo y actualización de catastro técnico y/o Catastro Comercial

Acreditación:

La experiencia del postor en la especialidad se acreditará con copia simple de (i) contratos u órdenes de servicios, y su respectiva conformidad o constancia de prestación; o (ii) comprobantes de pago cuya cancelación se acredite documental y fehacientemente, con voucher de depósito, nota de abono, reporte de estado de cuenta, cualquier otro documento emitido por Entidad del sistema financiero que acredite el abono o mediante cancelación en el mismo comprobante de pago, correspondientes a un máximo de veinte (20) contrataciones.

CUMPLE

El postor acredita la Experiencia del postor en la Especialidad, según folios 100 al 161, solicitado en las bases integradas definitivas

N°	EMPRESA	NÚMERO DE DOCUMENTO	MONTO (S/.)	OBSERVACIONES
1	EPS SEDACHIMBOTE S.A.	CS N° 22	S/. 3,678,291.67	NINGUNA
2	EPS AGUAS DE LIMA NORTE	CONTRATO N° 017-2021-OADLI-CP	S/. 469,312.20	NINGUNA
			S/. 4,147,603.87	
RESULTADO DE LA VERIFICACIÓN DE LOS REQUISITOS DE CALIFICACIÓN				
EL POSTOR: CONSORCIO CATASTRO, CUMPLE CON LOS REQUISITOS DE CALIFICACION, SOLICITADO EN LAS BASES ADMINISTRATIVAS INTEGRADAS				

Por consiguiente, habiendo cumplido solo dos (2) postores, con acreditar todos los REQUISITOS DE CALIFICACION, establecidos en los documentos del procedimiento de selección:

- ✓ **CONSORCIO CATASTRO TECNICO YUTIMAGUAS, integrado por (JJ CELESTE E.I.R.L., PROYECTOS y PERFECTO RODRIGUEZ OSCAR IVAN) Cumple** con acreditar los Requisitos de Calificación especificados en las Bases Administrativas Integradas, por lo que su Oferta queda **CALIFICADA**.
- ✓ **CONSORCIO CATASTRO, integrado por (HYDROGAS S.A.C. y CONHYDRA S.A. E.S.P. SUCURSAL DEL PERU), Cumple** con acreditar los Requisitos de Calificación especificados en las Bases Administrativas Integradas, por lo que su Oferta queda **CALIFICADA**.

También, es oportuno acotar que las Bases del procedimiento de selección, constituyen las reglas definitivas del procedimiento de selección y es en función de ellas que el Comité de Selección a efectuado la evaluación y calificación y ha corroborado la documentación contenida en la oferta de los postores a fin de constatar que cumplan con lo requerido por la Entidad.




En tal sentido el Comité de Selección, toma los siguientes acuerdos:

PRIMERO: Otorgar la Buena Pro del procedimiento de selección del **CONCURSO PÚBLICO N° 002-2025-EPS SEDALORETO S.A.-GZY – PRIMERA CONVOCATORIA**, para la **CONTRATACIÓN DEL SERVICIO DE IMPLEMENTACIÓN, DESARROLLO Y ACTUALIZACIÓN DEL CATASTRO TECNICO GEORREFERENCIADO (GIS) DE AGUA POTABLE Y ALCANTARILLADO DE LA ZONAL YURIMAGUAS - EPS SEDALORETO S.A, PROVINCIA DE ALTO AMAZONAS, DEPARTAMENTO DE LORETO**”, correspondiente al Plan de Inversiones de la estructura tarifaria 2022-2027, al postor **CONSORCIO CATASTRO TECNICO YURIMAGUAS**, conformado por la Empresa 1 **JJ CELESTE E.I.R.L.**, con RUC N° 20603963637, la Empresa 2 **PROYECTOS CRUZTECH S.A.C.**, con RUC N° 20613494716 y la Empresa 3 **PERFECTO RODRIGUEZ OSCAR IVAN**, con RUC N° 10157409021, por el monto de **S/ 1'045,000.00 (UN MILLON CUARENTA Y CINCO MIL Y 00/100 SOLES)** sin el IGV.

SEGUNDO: Publicar este resultado al Sistema Electrónico de Contrataciones del Estado – SEACE.

TERCERO: Remitir copia de la presente acta al expediente de contratación

Siendo las 12:45 horas del día catorce (14) de julio del 2025, se dio por concluida la sesión, firmando los miembros del Comité de Selección en señal de conformidad.

	
ROCKY CHUMBE ISUIZA PRESIDENTE TITULAR	
	
ROSSELL PEREZ ISUIZA PRIMER MIEMBRO TITULAR	KAROLAY S. REATEGUI GONZALES SEGUNDO MIEMBRO TITULAR