



GOBIERNO REGIONAL TUMBES

COMITÉ DE SELECCION

Año del Bicentenario, de la consolidación de nuestra Independencia, y de la conmemoración de las heroicas batallas de Junín y Ayacucho

ACTA PARA SUBSANAR

CONCURSO PUBLICO N° 001-2024/GRT-CS-1 (Primera Convocatoria)

En la ciudad de Tumbes, a los 28 días del mes de Noviembre del 2024, siendo las 08:30 Am, reunidos en la Oficina de Logística y Servicios Auxiliares Gobierno Regional de Tumbes, sito en Av. La Marina N°200 – Tumbes, los miembros del Comité de Selección, designado mediante **RESOLUCION N° 354-2024/GOB REG TUMBES-GGR** de fecha **11 de Setiembre del 2024**, conformado por los siguientes miembros: **CPC ANA GREGORIA GONZALES ROMERO** en calidad de Presidente Titular, el **Ing GUILLERMO GENARO TORRES INFANTE** en calidad de Primer Miembro Titular, **Arq. GLENDA ZAPATA CAYCHO** en calidad de Segundo Miembro Titular; encargados de la preparación, conducción y realización del presente Procedimiento de Selección **CONCURSO PUBLICO N° 001-2024/GRT-CS-1 (Primera Convocatoria)** para la **"CONTRATACIÓN DEL SERVICIO DE CONSULTORIA ESPECIALIZADO PARA LA FORMULACION DEL ESTUDIO TOPOGRAFICO MEDIANTE VUELO LIDAR – FOTOGRAFOMETRICO PARA LA GENERACION DE CARTOGRAFIA DEL SECTOR DE REPRESAMIENTO GUANABANO DEL DISTRITO DE SAN JACINTO DEPARTAMENTO DE TUMBES"**.

El presidente del Comité de Selección, luego de verificar el quorum respectivo de acuerdo al Art. 46 del Reglamento del TUO de la Ley de Contrataciones del Estado, da por iniciado el presente acto, saludando a los demás integrantes del Comité de Selección y a la vez da un alcance general del procedimiento de selección que nos convoca. Toma la palabra y declara abierta la sesión en el que comunica.

En el día y horario señalado en el SEACE, el postor **CONSORCIO GLOBAL**, cuyo representante común **Sra. ELVIRA ELIZABETH SOTO SOLANO**, registro su propuesta de forma electrónica, procediéndose a la apertura de los archivos **DIGITALES** descargados del SEACE y de la revisión de la misma a fin de verificar la presentación de los documentos requeridos en las bases se observa lo siguiente:

Que, a folio 07 al 13 presenta Anexo 5 Compromiso del Personal Clave sin firmas legalizadas; por lo que **De acuerdo a lo establecido en el Artículo 60 del Reglamento de la Ley de Contrataciones se le otorga Un (01) día hábiles para que efectuó la subsanación del anexo 5.**

Que, a folio 14 presenta Anexo 6 Promesa de Consorcio sin firmas legalizadas; por lo que **De acuerdo a lo establecido en el Artículo 60 del Reglamento de la Ley de Contrataciones se le otorga Un (01) día hábiles para que efectuó la subsanación del anexo 6.**



GOBIERNO REGIONAL TUMBES

COMITÉ DE SELECCION

Año del Bicentenario, de la consolidación de nuestra Independencia, y de la conmemoración de las heroicas batallas de Junín y Ayacucho

En el día y horario señalado en el SEACE, el postor **CORPORACION GEO-SOLUTIONS S.R.L.**, cuyo Representante Legal **Sra. ALEJANDRA LUCIELE CAM ARISTA**, registro su propuesta de forma electrónica, procediéndose a la apertura de los archivos **DIGITALES** descargados del SEACE y de la revisión de la misma a fin de verificar la presentación de los documentos requeridos en las bases se observa lo siguiente:

Que, a folio 10 al 11 presenta Anexo 5 Compromiso del Personal Clave sin firmas legalizadas; por lo que **De acuerdo a lo establecido en el Artículo 60 del Reglamento de la Ley de Contrataciones se le otorga Un (01) día hábiles para que efectué la subsanación del anexo 5.**

De acuerdo a lo establecido en la normativa de contrataciones del estado establece que la presentación de la promesa de consorcio debe ser legalizada; es decir, esta debe contener las firmas legalizadas por cada uno de sus integrantes o de sus representantes legales; en función a lo establecido el primer párrafo del acápite 7.4.1 de la Directiva N° 005-2019-OSCE/CD "Participación de proveedores en consorcio en las Contrataciones del Estado" dispone que, para efectos de su participación en el procedimiento de selección, el consorcio debe presentar en su oferta la promesa de consorcio con firmas legalizadas, según el literal e) del artículo 52 del Reglamento; **De acuerdo a lo establecido en el Artículo 60 del Reglamento de la Ley de Contrataciones se le otorga Un (01) día hábil para que efectué la subsanación del anexo 6.**

Así mismo se precisa que de acuerdo al literal a.6) Carta de compromiso del personal clave con firma legalizada, según lo previsto en el numeral 3.1 del Capítulo III de las bases integradas del procedimiento de selección; **De acuerdo a lo establecido en el Artículo 60 del Reglamento de la Ley de Contrataciones se le otorga Un (01) día hábil para que efectué la subsanación del anexo 5.**

Por lo que, se le dispone al usuario SEACE 00245641 para que realice la subida de la información en el SEACE de acuerdo a lo absuelto por este colegiado.

Siendo las 20:40 horas, se da por concluido el Acta, firmando en señal de conformidad:

CPC ANA GREGORIA GONZALES ROMERO
Presidente Comité de Selección

Ing GUILLERMO GENARO TORRES INFANTE
Primer Miembro Titular

Arq. GLENDA ZAPATA CAYCHO
Segundo Miembro Titular



GOBIERNO REGIONAL TUMBES

COMITÉ DE SELECCIÓN C.P. N° 001-2024/GRT-CS-1

"Año del Bicentenario, de la consolidación de nuestra Independencia, y de la conmemoración de las heroicas batallas de Junín y Ayacucho"

ACTA DE APERTURA ELECTRONICA DE OFERTAS, VERIFICACION DE DOCUMENTOS PARA OBLIGATORIOS PARA LA ADMISION, CALIFICACION, EVALUACION Y OTORGAMIENTO DE LA BUENA PRO

CONCURSO PUBLICO N° 001-2024/GRT-CS-1 (Primera Convocatoria)

En la Ciudad de Tumbes; siendo las 08:05 am. horas del día 02 de Diciembre del 2024, reunidos en la Unidad Funcional de Contrataciones - Oficina de Logística y Servicios Auxiliares del Gobierno Regional de Tumbes, sito en Av. La Marina N° 200 - Tumbes, los Integrantes del Comité de Selección, designados mediante **RESOLUCIÓN GERENCIAL GENERAL REGIONAL N° 000354-2024/GOBIERNO REGIONAL TUMBES-GGR-GRI-GR** de fecha 11 de Setiembre del 2024, encargados de la conducción del Procedimiento de Selección **CONCURSO PUBLICO N° 001-2024/GRT-CS-I (Primera Convocatoria)** para la "CONTRATACIÓN DEL SERVICIO DE CONSULTORÍA ESPECIALIZADO PARA LA FORMULACIÓN DEL ESTUDIO TOPOGRÁFICO MEDIANTE VUELO LIDAR - FOTOGRAMETRICO PARA LA GENERACIÓN DE CARTOGRAFÍA DEL SECTOR DE REPRESENTAMIENTO GUANÁBANO DEL DISTRITO DE SAN JACINTO DEPARTAMENTO DE TUMBES", por un valor Estimado de S/ S/ 824,148.82 (Ochocientos Veinticuatro Mil Ciento Cuarenta y Ocho con 82/100 Soles), contando de esta manera con el quorum reglamentario de conformidad con el Artículo 46° del Reglamento de la Ley de Contrataciones del Estado; a fin de continuar con la admisión, calificación, evaluación y otorgamiento de la buena pro del presente procedimiento de selección de ser el caso.

El quórum necesario que exige la normativa de contratación pública se logró con la presencia de los siguientes miembros:

Nombres y Apellidos	Cargo
CPC Ana Gregoria Gonzales Romero	Presidente
Ing. Guillermo Genaro Torres Infante	Primer Miembro
Arq. Glenda Zapata Caycho	Segundo Miembro

El Presidente del Comité de Selección, luego de verificar el quorum de acuerdo a la normativa que rige las contrataciones del estado; da por iniciado el presente acto, saludando a los demás integrantes del Comité de Selección y a la vez comunica que, mediante **ACTA DE SUSBANACION de fecha 28 de Noviembre 2024**, con la cual se observó que las ofertas: **CONSORCIO GLOBAL, CORPORACION GEO-SOLUTIONS S.R.L.**, por lo que de acuerdo a lo previsto en el Art. 60 del Reglamento de la Ley de Contrataciones del Estado, se le otorgo un (01) día hábil, a efectos de que subsane su oferta.

CONSORCIO GLOBAL, NO SUBSANO SU OFERTA.

Con fecha 29 de noviembre 2024, el representante legal de **CORPORACION GEO-SOLUTIONS S.R.L.** presenta la subsanación de su oferta; la misma que será revisada por este colegiado.

El presidente del Comité de Selección luego de verificar el quorum respectivo y de acuerdo a la normativa de contrataciones del estado; se da por iniciado el presente acto.

- I. **REGISTRO DE PARTICIPANTES:** según el reporte del SEACE, se han registrado Veintiún (21) participantes de acuerdo al siguiente detalle:

Nº	RUC	NOMBRE O RAZÓN SOCIAL	FECHA DE REGISTRO EN EL PROC.	OBSERVACIONES
01	10002482938	HERRERA IZQUIERDO KURT JAIRK	01/10/2024	NO PRESENTO OFERTA
02	10096065090	RODRIGUEZ MALLQUI JORGE FERNANDO	10/11/2024	NO PRESENTO OFERTA



GOBIERNO REGIONAL TUMBES

COMITÉ DE SELECCIÓN C.P. N° 001-2024/GRT-CS-1

"Año del Bicentenario, de la consolidación de nuestra Independencia, y de la conmemoración de las heroicas batallas de Junín y Ayacucho"

03	10257787015	SARANGO CRUZ MIGUEL ANGEL	23/09/2024	NO PRESENTO OFERTA
04	10283152079	SERNA DUEÑAS REYNALDO WILBER	06/10/2024	NO PRESENTO OFERTA
05	10700466324	SERNA FARFAN JOSE LUIS	09/11/2024	NO PRESENTO OFERTA
06	20393018900	AEROCAM SERVICIOS S.A.C.	19/09/2024	NO PRESENTO OFERTA
07	20409373748	INNOVACONS CORPORATION E.I.R.L.	21/09/2024	NO PRESENTO OFERTA
08	20409401113	PROYECTOS Y CONSTRUCCIONES TUMBES E.I.R.L.	19/09/2024	NO PRESENTO OFERTA
09	20448121349	SOCIEDAD PERUANA DE BIOTECNOLOGIA SOCIEDAD ANONIMA	09/11/2024	NO PRESENTO OFERTA
10	20448223699	CORPORACION TITAN BLASTDRILL SOCIEDAD ANONIMA CERRADA	27/09/2024	NO PRESENTO OFERTA
11	20467905377	GLOBAL MAPPING S.A.C.	23/09/2024	PRESENTO OFERTA
12	20494253683	GEOINGENIERIA E.I.R.L.	25/09/2024	NO PRESENTO OFERTA
13	20509928704	N & P FOREST WOOD WORK S.R.L.	07/10/2024	PRESENTO OFERTA
14	20522404331	PRW INGENIERIA Y CONSTRUCCION S.A.C.	19/09/2024	NO PRESENTO OFERTA
15	20522450872	GEOMAP SERVICE KUELAP S.R.L. GEOSERK SRL	30/09/2024	NO PRESENTO OFERTA
16	20522802060	CORPORACION GEO-SOLUTIONS S.R.L.	21/10/2024	PRESENTO OFERTA
17	20523603664	PRZ INGENIEROS S.A.C	20/09/2024	NO PRESENTO OFERTA
18	20525514472	CONSTRUCTORA ALACID SAC	10/11/2024	NO PRESENTO OFERTA
19	20539954629	GRACOR & CONSTRUCTORES S.A.	23/09/2024	PRESENTO OFERTA
20	20551672655	SERVICIOS AUXILIARES DE TELECOMUNICACION DEL PERU S.A.C.	19/09/2024	NO PRESENTO OFERTA
21	20553014680	ARGOS ENGINEERING & PROJECTS S.A.C	20/09/2024	NO PRESENTO OFERTA
22	20563385783	GESTION PREDIAL INTEGRAL E.I.R.L.	30/09/2024	NO PRESENTO OFERTA
23	20566027128	CSI ENGINEERING & SUPERVISION S.A.C.	19/09/2024	PRESENTO OFERTA
24	20600518527	LOLO INGENIERIA VIAL SOCIEDAD ANONIMA CERRADA - LIV S.A.C.	18/10/2024	PRESENTO OFERTA
25	20600649079	GEO CONSULTING INGENIEROS S.A.C.	19/09/2024	PRESENTO OFERTA
26	20601460794	TLP ENGINEERING & CONSULTING S.A.C.	19/09/2024	PRESENTO OFERTA



GOBIERNO REGIONAL TUMBES

COMITÉ DE SELECCIÓN C.P. N° 001-2024/GRT-CS-1

"Año del Bicentenario, de la consolidación de nuestra Independencia, y de la conmemoración de las heroicas batallas de Junín y Ayacucho"

27	20602157327	GRUPO MATIC S.A.C.	20/11/2024	NO PRESENTO OFERTA
28	20602485189	GEOMATICA CARTOGRAFIA Y AMBIENTE S.A.C.	17/10/2024	PRESENTO OFERTA
29	20602671241	A & L LAB SOCIEDAD ANONIMA CERRADA - A & L LAB S.A.C.	02/10/2024	NO PRESENTO OFERTA
30	20604159301	EDIFICACIONES Y CONSULTORIAS KJ E.I.R.L.	01/10/2024	NO PRESENTO OFERTA
31	20604449473	TD-DRONE COMPANY E.I.R.L.	20/09/2024	NO PRESENTO OFERTA
32	20605422269	RAFAEL INGENIERÍA Y CONSTRUCCION E.I.R.L.	15/11/2024	NO PRESENTO OFERTA
33	20606396997	EJP INGENIERIA & PROYECTOS SAC	23/09/2024	NO PRESENTO OFERTA
34	20607756555	ADC & VEGA CONSULTORES Y EJECUTORES E.I.R.L.	26/09/2024	NO PRESENTO OFERTA
35	20607833312	INGENIERIA PERUANA ESPECIALIZADA EN CONSULTORIA Y CONSTRUCCION S.A.C.	13/11/2024	PRESENTO OFERTA
36	20609204304	INNOVATION & DEVELOPMENT IN ENGINEERING AND CONSTRUCTION INGENIERIA Y CONSTRUCCION S.A.	11/10/2024	NO PRESENTO OFERTA
37	99000027461	ALEPH INGENIEROS CONSULTORES, SOCIEDAD ANONIMA DE CAPITAL VARIABLE	02/10/2024	NO PRESENTO OFERTA

- II. **REGISTRO DE OFERTAS VALIDAS:** Se debe tener en cuenta lo establecido en las bases en el numeral 1.8) "PRESENTACION Y APERTURA DE OFERTAS"... El participante debe verificar antes de su envío, bajo su responsabilidad, que el archivo pueda ser descargado y su contenido sea legible, en el día y horario establecido en las Bases Integradas y a través del SEACE, con fecha 21 de Noviembre del 2024 y según reporte del SEACE, son ofertas válidas las siguientes:

Presentación de ofertas/expresión de interés

Entidad convocante: GOBIERNO REGIONAL DE TUMBES Sede Central

Nomenclatura: CP-001-2024/GRT-CS-1

Nro. de convocatoria: 1

Objeto de contratación: Servicio

Descripción del objeto: CONTRATACIÓN DEL SERVICIO DE CONSULTORIA ESPECIALIZADO PARA LA FORMULACIÓN DEL ESTUDIO TOPOGRAFICO MEDIANTE VUELO LIDAR - FOTOGRAFOMETRICO PARA LA GENERACIÓN DE CARTOGRAFIA DEL SECTOR DE REPRESENTAMIENTO GUANABANO DEL DISTRITO DE SAN JACINTO DEPARTAMENTO DE TUMBES

Nro. ítem	Descripción del ítem	Fecha Presentación	Hora Presentación	Forma de presentación
NÚC / Código	Nombre o Razón Social			
1	CONTRATACIÓN DEL SERVICIO DE CONSULTORIA ESPECIALIZADO PARA LA FORMULACIÓN DEL ESTUDIO TOPOGRAFICO MEDIANTE VUELO LIDAR-FOTOGRAFOMETRICO PARA LA GENERACIÓN DE CARTOGRAFIA DEL SECTOR DE REPRESENTAMIENTO GUANABANO DEL DISTRITO DE SAN JACINTO DEPARTAMENTO DE TUMBES			
20467905377	GLOBAL MAPPING S.A.C.	21/11/2024	15:21:32	Electronico
20500228704	R & P FOREST WOOD WORK S.R.L.	21/11/2024	16:12:20	Electronico
20600518027	CONSORCIO GLOBAL	21/11/2024	22:46:47	Electronico
20602485189	GEOMATICA CARTOGRAFIA Y AMBIENTE S.A.C.	21/11/2024	23:41:33	Electronico
20605422269	CONSORCIO TUMBES	21/11/2024	23:47:04	Electronico
20622002180	CONSORCIO GEO-SOLUTIONS S.R.L.	21/11/2024	23:54:06	Electronico
20607833312	INGENIERIA PERUANA ESPECIALIZADA EN CONSULTORIA Y CONSTRUCCION S.A.C.	21/11/2024	23:56:26	Electronico
20606027128	CONSORCIO SAN JACINTO	21/11/2024	23:46:47	Electronico
20600648079	GEO CONSULTING INGENIEROS S.A.C.	21/11/2024	23:46:33	Electronico



GOBIERNO REGIONAL TUMBES

COMITÉ DE SELECCIÓN C.P. N° 001-2024/GRT-CS-1

"Año del Bicentenario, de la consolidación de nuestra Independencia, y de la conmemoración de las heroicas batallas de Junín y Ayacucho"

- El postor **LOLO INGENIERIA VIAL SOCIEDAD ANONIMA CERRADA - LIV S.A.C.**, con R.U.C. N° **20600518527** (con el 65% de obligaciones), **NETWORKING** con R.U.C. N° **20600988574** (con el 35% de obligaciones), se presenta como **CONSORCIO GLOBAL**, cuyo representante es **VIDAL LOLO ARAUZO**, identificado con DNI N°10052642.
- El postor **RAFAEL INGENIERÍA Y CONSTRUCCION E.I.R.L.**, con R.U.C. N° **20605422269** (con el 50% de obligaciones), **ESL CONSULTORIA Y CONSTRUCCION EIRL** con R.U.C. N° **20605878327** (con el 50% de obligaciones), se presenta como **CONSORCIO TUMBES**, cuyo representante es **ELVIRA ELIZABETH SOTO SOLANO**, identificado con DNI N° 72684200.
- El postor **CSI ENGINEERING & SUPERVISION S.A.C.**, con R.U.C. N° **20566027128** (con el 60% de obligaciones), **TLP ENGINEERING & CONSULTING S.A.C** con R.U.C. N° **20601460794** (con el 40% de obligaciones), se presenta como **CONSORCIO SAN JACINTO**, cuyo representante es **ROBERTO CARLOS GOMEZ HUANACHIN**, identificado con DNI N° 43073483.

9

B

du



GOBIERNO REGIONAL TUMBES

COMITÉ DE SELECCIÓN C.P. N° 001-2024/GRT-CS-1

"Año del Bicentenario, de la consolidación de nuestra Independencia, y de la conmemoración de las heroicas batallas de Junín y Ayacucho"

III. **VERIFICACION DE DOCUMENTOS PARA LA ADMISION DE LAS OFERTAS:** Habiendo el Comité de Selección ha verificado la existencia de la presentación de una oferta se procede a verificar los documentos de presentación obligatoria contempladas en el numeral 2.2, 2.2.1.1 de las bases integradas, de acuerdo a lo siguiente:

DOCUMENTACIÓN	NOMBRE O RAZON SOCIAL DE LAS EMPRESAS								
	GLOBAL MAPPING S.A.C.	N & P FOREST WOOD WORK S.R.L.	CONSORCIO GLOBAL	GEOMATICA CARTOGRAFIA Y AMBIENTE S.A.C.	CONSORCIO TUMBES	CORPORACION GEO-SOLUTIONS S.R.L.	INGENIERIA PERUANA ESPECIALIZADA EN CONSULTORIA Y CONSTRUCCION S.A.C	CONSORCIO SAN JACINTO	GEO CONSULTING INGENIEROS S.A.C.
a Declaración jurada de datos del postor. (Anexo N° 1) Documento que acredite la representación de quien suscribe la oferta. En caso de persona jurídica, copia del certificado de vigencia de poder del representante legal, apoderado o mandatario designado para tal efecto. En caso de persona jurídica, copia del certificado de vigencia de poder del representante legal, apoderado o mandatario designado para tal efecto. En caso de persona natural, copia del documento nacional de identidad o documento análogo, o del certificado de vigencia de poder otorgado por persona natural, del apoderado o mandatario, según corresponda. En el caso de consorcios, este documento debe ser presentado por cada uno de los integrantes del consorcio que suscriba la promesa de consorcio, según corresponda.	PRESENTA	(b)	(c)	PRESENTA	PRESENTA	PRESENTA	PRESENTA	PRESENTA	PRESENTA
b Declaración jurada de acuerdo con el literal b) del artículo 52 del Reglamento. (Anexo N° 2).	PRESENTA	---	---	PRESENTA	PRESENTA	PRESENTA	PRESENTA	PRESENTA	PRESENTA
c Declaración jurada de cumplimiento de los Términos de Referencia contenidos en el numeral 3.1 del Capítulo III de la presente sección. (Anexo N° 3).	PRESENTA	---	---	PRESENTA	PRESENTA	PRESENTA	PRESENTA	PRESENTA	PRESENTA
d Declaración jurada de plazo de prestación del servicio de consultoría. (Anexo N° 4).	(a)	---	---	PRESENTA	PRESENTA	PRESENTA	PRESENTA	PRESENTA	(d)

[Handwritten signature]

[Handwritten signature]

[Handwritten signature]



GOBIERNO REGIONAL TUMBES

COMITÉ DE SELECCIÓN C.P. N° 001-2024/GRT-CS-1

"Año del Bicentenario, de la consolidación de nuestra Independencia, y de la conmemoración de las heroicas batallas de Junín y Ayacucho"

e	Carta de compromiso del personal clave con firma legalizada, según lo previsto en el numeral 3.1 del Capítulo III de la presente sección. (Anexo N° 5).				PRESENTA	PRESENTA	PRESENTA	PRESENTA	PRESENTA	
f	Promesa de consorcio con firmas legalizadas, de ser el caso, en la que se consigne los integrantes, el representante común, el domicilio común y las obligaciones a las que se compromete cada uno de los integrantes del consorcio, así como el porcentaje equivalente a dichas obligaciones. (Anexo N° 6).				NO CORRESPONDE	PRESENTA	NO CORRESPONDE	NO CORRESPONDE	PRESENTA	
RESULTADO		NO ADMITIDA	NO ADMITIDA	NO ADMITIDA	ADMITIDA	ADMITIDA	ADMITIDA	ADMITIDA	ADMITIDA	NO ADMITIDA

- (a) En su oferta presenta el Anexo N° 4, la ejecución del servicio en 60 días calendarios; caso que es incongruente ya que dicho plazo para la ejecución del servicio es de 75 días calendarios, contraviniendo el plazo solicitado para la prestación del servicio tal como se indica en las bases integradas, dicho anexo no es subsanable, tal como se indica en el Artículo 60, del TUO del Reglamento de la Ley de Contrataciones del Estado, numeral 60.2 literal a), indica: Artículo 60. Subsanación de las ofertas, 60.2. Son subsanables, entre otros, los siguientes errores materiales o formales: a) La omisión de determinada información en formatos y declaraciones juradas, distintas al plazo parcial o total ofertado y al precio u oferta económica.
- (b) El postor **N & P FOREST WOOD WORK S.R.L.**, dentro de su oferta técnica, ha presentado toda su oferta con firma en imagen o escaneada, que de acuerdo a las bases integradas en concordancia con las bases estándar se establece en el numeral 1.7 de la sección general a continuación:

1.7 FORMA DE PRESENTACIÓN DE OFERTAS

Las ofertas se presentan conforme lo establecido en el artículo 59 del Reglamento.

Las declaraciones juradas, formatos o formularios previstos en las bases que conforman la oferta deben estar debidamente firmados por el postor (firma manuscrita o digital, según la Ley N° 27269, Ley de Firmas y Certificados Digitales). Los demás documentos deben ser visados por el postor. En el caso de persona jurídica, por su representante legal, apoderado o mandatario designado para dicho fin y, en el caso de persona natural, por este o su apoderado. **No se acepta el pegado de la imagen de una firma o visto.** Las ofertas se presentan foliadas.

Por lo que; su oferta no es Admitida al haber presentado todos sus anexos con firma escaneadas; así mismo la oferta económica se encuentra con la firma en imagen que, tiene el mismo trazo en el ANEXO, 1, 2, 3, 4, y 7 que se detalla a continuación:


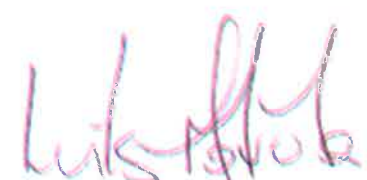

ANEXO N° 01	ANEXO N° 02



GOBIERNO REGIONAL TUMBES

COMITÉ DE SELECCIÓN C.P. N° 001-2024/GRT-CS-1

"Año del Bicentenario, de la consolidación de nuestra Independencia, y de la conmemoración de las heroicas batallas de Junín y Ayacucho"

ANEXO N° 03 	ANEXO N° 04 
ANEXO N° 07 OFERTA ECONOMICA 	

Como se puede apreciar en los extractos reproducidos precedentemente, las firmas del representante legal del postor **N&P FOREST WOOD WORK S.R.L.**, en realidad se trata de la misma imagen que ha sido reproducida, pegada o escaneada en cada uno de los citados anexos de la oferta del postor **N&P FOREST WOOD WORK S.R.L.**, toda vez que son exactamente iguales, conforme se evidencia del trazo.

Por tales motivos, contrariamente a lo expuesto por el postor **N&P FOREST WOOD WORK S.R.L.**, este colegiado ha podido apreciar que los citados anexos presentados en la oferta del postor **N&P FOREST WOOD WORK S.R.L.**, contienen la misma imagen de la firma del representante legal del postor **N&P FOREST WOOD WORK S.R.L.**, por lo que, no han sido firmados a manuscrito.

Atendiendo a lo expuesto, se aprecia que el "insertado" o el "pegado" de imágenes de firmas o vistos resulta contrario a las disposiciones contenidas en las bases y, por ende, a la normativa de contrataciones del Estado.

Por tanto, a partir de lo señalado, se desprende que el postor **N&P FOREST WOOD WORK S.R.L.** no cumplió con presentar su oferta de conformidad con las disposiciones establecidas en las bases integradas del procedimiento de selección.

En ese orden de ideas, si los anexos objeto de análisis no cumplen una de las exigencias establecidas en las bases, estos no fueron debidamente presentados y por tanto, no resultan idóneos para acreditar los requisitos para la admisión de ofertas establecidos en las mismas bases.

Por consiguiente, corresponde declarar la no admisión de la oferta presentada por el postor, salvo que el incumplimiento se enmarque en uno de los supuestos de subsanación de ofertas.

Como puede apreciarse, el artículo 60 del Reglamento, establece que, en el caso de omisión de la firma, se permite la subsanación de las ofertas, con excepción de la falta de firma en la oferta económica.

En ese sentido, si bien los anexos objeto de análisis no cuentan con la firma manuscrita del representante del postor **N&P FOREST WOOD WORK S.R.L.**, este error formal se encuentra dentro de los supuestos de subsanación previstos en la normativa de contratación pública.

Asimismo, como se ha desarrollado anteriormente, si bien el literal b) del numeral 60.2 del artículo 60 del Reglamento establece, de manera expresa, que la falta de firma es subsanable, el mismo artículo, en su numeral 60.4, prevé que *"La falta de firma en la oferta económica no es subsanable"*; en ese sentido, en el presente caso, si bien podría determinarse la subsanación de los anexos que no contienen la oferta económica, lo cierto es que no procede la subsanación de la falta u omisión de firma de la oferta económica del postor **N&P FOREST WOOD WORK S.R.L.**, determinando la no admisión de la oferta del postor **N&P FOREST WOOD WORK S.R.L.**, toda vez que su Anexo N° 7 "Precio de la oferta" no puede subsanarse.



GOBIERNO REGIONAL TUMBES

COMITÉ DE SELECCIÓN C.P. N° 001-2024/GRT-CS-1

"Año del Bicentenario, de la consolidación de nuestra Independencia, y de la conmemoración de las heroicas batallas de Junín y Ayacucho"

Iguales argumentos se encuentra en la **RESOLUCION N° 28-2022TCE-S5**, de fecha 06 de enero 2022, además en su sumilla se establece: "(...), en cumplimiento a lo establecido en el literal h) del numeral 2.2.1.1. – Documentos para la admisión de la oferta del Capítulo II de la Sección Específica de las bases integradas, este Colegiado verifica que **si correspondía presentar el Anexo N° 6, el cual debía incluir una firma manuscrita; sin embargo, dicho documento también contiene firma escaneada y pegada. En este punto, cabe resaltar el hecho que, al haberse presentado una firma escaneada y pegada, determina una omisión de firma en los documentos cuestionados y, sobre todo, en el Anexo N°6 "Precio de la oferta", documento que según el numeral 60.4 del artículo 60 del Reglamento no es subsanable en el caso de la omisión o falta de firma (...)"**.

(c) El postor **CONSORCIO GLOBAL**., NO SUBSANO SU OFERTA; POR LO QUE SU OFERTA QUEDA NO ADMITIDA.

d) Presenta Anexo 4 (plazo para la prestación del servicio), dice que el servicio lo realiza en 75 días; pero no indica si los días para la ejecución del servicio es días calendario o días hábiles, dicho anexo no es subsanable, tal como se indica en el Artículo 60, del Tuo del Reglamento de la Ley de Contrataciones del Estado, numeral 60.2 literal a), indica: Artículo 60. Subsanción de las ofertas, 60.2. Son subsanables, entre otros, los siguientes errores materiales o formales: a) La omisión de determinada información en formatos y declaraciones juradas, distintas al plazo parcial o total ofertado y al precio u oferta económica. (adjuntamos a la presente observación las imágenes necesarias que corroboran tal situación.

ANEXO N° 4

DECLARACIÓN JURADA DE PLAZO DE PRESTACIÓN DEL SERVICIO DE CONSULTORIA

Señores

COMITÉ DE SELECCIÓN
CONCURSO PÚBLICO N° 001-2024/GRT-CS-1
Presente.-

Mediante el presente, con pleno conocimiento de las condiciones que se exigen en las bases del procedimiento de la referencia, me comprometo a prestar el servicio de consultoría objeto del presente procedimiento de selección en el plazo de **75 DÍAS**.

LIMA, 20 de noviembre del 2024

DIEGO ALBERTO CAMARGO LÓPEZ
Representante
CONSORCIO GLOBAL



GOBIERNO REGIONAL TUMBES

COMITÉ DE SELECCIÓN C.P. N° 001-2024/GRT-CS-1

"Año del Bicentenario, de la consolidación de nuestra Independencia, y de la conmemoración de las heroicas batallas de Junín y Ayacucho"

Indicándose que en las Bases Integradas se precisa:

1.7. PLAZO DE PRESTACIÓN DEL SERVICIO DE CONSULTORÍA

Los servicios de consultoría materia de la presente convocatoria se prestarán en el plazo de **SETENTA Y CINCO (75) DÍAS CALENDARIO**, en concordancia con lo establecido en el expediente de contratación.

Por lo que en ese orden de ideas se declara no admitida su oferta.

IV. **CALIFICACION:** De conformidad con el Artículo 82 numeral 82.1 del Reglamento de la Ley de Contrataciones del Estado, según el numeral 3.2 de la sección específica de las bases integradas.

REQUISITOS DE CALIFICACIÓN						
	POSTOR:	GEOMATICA CARTOGRAFIA Y AMBIENTE S.A.C.	CONSORCIO TUMBES	CORPORACION GEO-SOLUTIONS S.R.L.	INGENIERIA PERUANA ESPECIALIZADA EN CONSULTORIA Y CONSTRUCCION S.A.C.	CONSORCIO SAN JACINTO
B	CAPACIDAD TÉCNICA Y PROFESIONAL					
B.1	EXPERIENCIA DEL PERSONAL CLAVE					
	<p>Jefe de Proyecto: Con experiencia profesional mínima de (36) meses como en proyectos de levantamiento topográfico y/o estudios topográficos mediante la utilización de drones o LIDAR, que se computaran desde su colegiatura.</p> <p>Especialista en Geomática: Con experiencia profesional mínima de (36) meses como en proyectos de levantamiento topográfico y/o estudios topográficos y/o estudios topográficos, mediante la utilización de drones o LIDAR, que se computaran desde su colegiatura.</p> <p>De presentarse experiencia ejecutada paralelamente (traslape), para el cómputo del tiempo de dicha experiencia sólo se considerará una vez el periodo traslapado.</p> <p>Acreditación: La experiencia del personal se acreditará con cualquiera de los siguientes documentos: (i) copia simple de contratos y su respectiva conformidad o (ii) constancias o (iii) certificados o (iv) cualquier otra documentación que, de manera fehaciente demuestre la experiencia del personal clave propuesto.</p> <p>Sin perjuicio de lo anterior, los postores deben llenar y presentar el Anexo N° 9 referido al personal clave propuesto para la ejecución del servicio de consultoría.</p>	CUMPLE	NO CUMPLE (a)	CUMPLE	CUMPLE	(c)
B.2	CALIFICACIONES DEL PERSONAL CLAVE					
B.2.1	FORMACIÓN ACADÉMICA					



GOBIERNO REGIONAL TUMBES

COMITÉ DE SELECCIÓN C.P. N° 001-2024/GRT-CS-1

"Año del Bicentenario, de la consolidación de nuestra Independencia, y de la conmemoración de las heroicas batallas de Junín y Ayacucho"

	<p>Jefe de "Proyecto": Con experiencia profesional mínima de (36) meses como en proyectos de levantamiento topográfico y/o estudios topográficos mediante la utilización de drones o LIDAR, que se computaran desde su colegiatura.</p> <p>Especialista en Geomática: Con experiencia profesional mínima de (36) meses como en proyectos de levantamiento topográfico y/o estudios topográficos y/o estudios topográficos, mediante la utilización de drones o LIDAR, que se computaran desde su colegiatura.</p> <p>De presentarse experiencia ejecutada paralelamente (traslape), para el cómputo del tiempo de dicha experiencia sólo se considerará una vez el periodo traslapado.</p> <p><u>Acreditación:</u> La experiencia del personal se acreditará con cualquiera de los siguientes documentos: (i) copia simple de contratos y su respectiva conformidad o (ii) constancias o (iii) certificados o (iv) cualquier otra documentación que, de manera fehaciente demuestre la experiencia del personal clave propuesto.</p> <p>Sin perjuicio de lo anterior, los postores deben llenar y presentar el Anexo N° 9 referido al personal clave propuesto para la ejecución del servicio de consultoría.</p>	CUMPLE	---	CUMPLE	CUMPLE	---
B	CAPACIDAD TÉCNICA Y PROFESIONAL					
B.3	EQUIPAMIENTO ESTRATÉGICO					

7

8

9



GOBIERNO REGIONAL TUMBES

COMITÉ DE SELECCIÓN C.P. N° 001-2024/GRT-CS-1

"Año del Bicentenario, de la consolidación de nuestra Independencia, y de la conmemoración de las heroicas batallas de Junín y Ayacucho"

	<p>01 Aeronave o 02 RPAS (Drones)</p> <p><u>Características mínimas para la Aeronave:</u></p> <ul style="list-style-type: none">■ Autonomía: Mínimo de 6 horas de vuelo.■ Permisos de operaciones: Contar con permiso vigente para realizar trabajos aerofotográficos.■ Aeronavegabilidad: Certificado de Aeronavegabilidad de aeronave.■ Mantenimiento:■ Deberá presentar los últimos 5 certificados de mantenimiento, por un OMA certificado. <p><u>Características mínimas para los RPAS (Drones)</u></p> <ul style="list-style-type: none">■ Sistema de transmisión dual automático: 2.4 GHz y 5.8 GHz■ Temperatura de operación: -20°C a 50°C■ Operación sobre el nivel del mar: 1,000 m■ Resistencia al viento: 15 m/s■ Debe contar con calibración vigente no menor de 2 meses del inicio de los estudios, con certificados de laboratorios especializados.■ Capacidad para soportar sensores LIDAR.■ El Drone debe estar registrado ante la Dirección de Certificaciones y Autorizaciones de la DGAC del Ministerio de Transportes y Comunicaciones del Perú. Se deberá incluir una copia de la tarjeta de registro en los documentos de acreditación del equipamiento estratégico.■ Debe contar con calibración vigente no menor de 2 meses del inicio de los estudios, con certificados de laboratorios especializados.■ 01 Sensor LIDAR. <p><u>Características mínimas para sensor LiDAR para RPAS:</u></p> <ul style="list-style-type: none">■ Precisión de alcance: 3cm @ 100m■ Modo de escaneo no repetitivo■ Campo de visión: 70.4° (horizontal) × 77.2° (vertical)■ Seguridad de láser: Class 1 (IEC 60825-1:2014)■ Sistema de Navegación Inercial:<ul style="list-style-type: none">- Frecuencia de actualización de IMU: 200Hz- Precisión de paneo: 0.15°- Precisión de rotación/inclinación: 0.025°■ Cámara con sensor CMOS de 20MP.■ Debe contar con calibración vigente no menor de 2 meses del inicio de los estudios, con certificados de laboratorios especializados. <p><u>Características mínimas para sensor LiDAR para Aeronave:</u></p> <ul style="list-style-type: none">■ Altitud de operación: Rango de 300m – 5500m AGL.■ Repetición de pulsos: mínimo 2,000 kHz.■ FOV: 20 – 40%.■ Precisión Vertical: <5cm.■ Precisión Horizontal: <13cm.■ Estabilización: Sistema aero estabilizado entre fuselaje de avión y sensor.■ Debe contar con calibración vigente no menor de 2 meses del inicio de los estudios, con certificados de laboratorios especializados. <p>01 Receptores GNSS de doble frecuencia:</p> <ul style="list-style-type: none">■ Precisión estática en post proceso<ul style="list-style-type: none">H: 3 mm +/- 1ppm como mínimo.V: 5mm +/- 0.5ppm como mínimo.■ Mínimo 200 canales de rastreo.■ Rastreo mínimo de bandas: L1, L2, L5, L2C, P, C/A.	CUMPLE		CUMPLE	NO CUMPLE (b)	(c)
--	--	--------	--	--------	------------------	-----



GOBIERNO REGIONAL TUMBES

COMITÉ DE SELECCIÓN C.P. N° 001-2024/GRT-CS-1

"Año del Bicentenario, de la consolidación de nuestra Independencia, y de la conmemoración de las heroicas batallas de Junín y Ayacucho"

	<ul style="list-style-type: none">▪ Debe contar con calibración vigente no menor de 2 meses del inicio de los estudios, con certificados de laboratorios especializados. <p>Base y Rover. 02 computadora personal:</p> <ul style="list-style-type: none">• Procesador: Inter Core i7 8650U 2.11 GHz• Almacenamiento: 1TB SSD• Memoria: 16 GB• Memoria de Video: 4GB• Debe contar con calibración vigente no menor de 2 meses del inicio de los estudios, con certificados de laboratorios especializados. <p>02 Camioneta Pick Up:</p> <ul style="list-style-type: none">• Tracción 4x4• Motor >= 2.5 L• Antigüedad: No mayor a 5 años. <p><u>Acreditación:</u> Copia de documentos que sustenten la propiedad, la posesión, el compromiso de compra venta o alquiler u otro documento que acredite la disponibilidad del equipamiento estratégico requerido.</p>					
C	EXPERIENCIA DEL POSTOR EN LA ESPECIALIDAD					



GOBIERNO REGIONAL TUMBES

COMITÉ DE SELECCIÓN C.P. N° 001-2024/GRT-CS-1

"Año del Bicentenario, de la consolidación de nuestra Independencia, y de la conmemoración de las heroicas batallas de Junín y Ayacucho"

<p>El postor debe acreditar un monto facturado acumulado equivalente S/ 824,149.00 Ochocientos Veinticuatro Mil Ciento Cuarenta y Nueve con 00/100 soles, por la contratación de servicios de consultoría iguales o similares al objeto de la convocatoria, durante los diez (10) años anteriores a la fecha de la presentación de ofertas que se computarán desde la fecha de la conformidad o emisión del comprobante de pago, según corresponda.</p> <p>Se consideran servicios de consultoría similares a los siguientes Servicios de obtención decartografía (topografía) digital por métodos Fotogramétricos y/o Servicios de obtención de cartografía (topografía) digital por tecnología LiDAR y/o Servicios de levantamiento topográfico con equipamiento fotogramétrico en aeronaves tripuladas y/o servicios de topografía o georreferenciación.</p> <p><u>Acreditación:</u> La experiencia del postor en la especialidad se acreditará con copia simple de (i) contratos u órdenes de servicios, y su respectiva conformidad o constancia de prestación; o (ii) comprobantes de pago cuya cancelación se acredite documental y fehacientemente, con voucher de depósito, nota de abono, reporte de estado de cuenta, cualquier otro documento emitido por Entidad del sistema financiero que acredite el abono o mediante cancelación en el mismo comprobante de pago¹.</p> <p>Los postores pueden presentar hasta un máximo de veinte (20) contrataciones para acreditar el requisito de calificación y el factor "Experiencia de Postor en la Especialidad".</p> <p>En caso los postores presenten varios comprobantes de pago para acreditar una sola contratación, se debe acreditar que corresponden a dicha contratación; de lo contrario, se asumirá que los comprobantes acreditan contrataciones independientes, en cuyo caso solo se considerará, las veinte (20) primeras contrataciones indicadas en el Anexo N° 12 referido a la Experiencia del Postor en la Especialidad.</p> <p>En el caso de servicios de ejecución periódica, solo se considera como experiencia la parte del contrato que haya sido ejecutada durante los diez (10) años anteriores a la fecha de presentación de ofertas, debiendo adjuntarse copia de las conformidades correspondientes a tal parte o los respectivos comprobantes de pago cancelados.</p> <p>En los casos que se acredite experiencia adquirida en consorcio, debe presentarse la promesa de consorcio o el contrato de consorcio del cual se desprenda fehacientemente el porcentaje de las obligaciones que se asumió en el contrato presentado; de lo contrario, no se computará la experiencia proveniente de dicho contrato.</p> <p>Asimismo, cuando se presenten contratos derivados de procesos de selección convocados antes del 20.09.2012, la calificación se ceñirá al método descrito en la Directiva "Participación de Proveedores en Consorcio en las Contrataciones del Estado", debiendo presumirse que el porcentaje de las obligaciones equivale al porcentaje de participación de la promesa de consorcio o del contrato de consorcio. En caso que en dichos documentos no se consigne el porcentaje de participación se presumirá que las obligaciones se ejecutaron en partes iguales. Si el titular de la experiencia no es el postor, consignar si dicha experiencia corresponde a la matriz en caso que el postor sea sucursal, o fue transmitida por reorganización societaria, debiendo acompañar la documentación sustentatoria correspondiente.</p> <p>Si el postor acredita experiencia de otra persona jurídica como consecuencia de una reorganización societaria, debe presentar adicionalmente el Anexo N° 11. Cuando en los contratos, órdenes de servicios o comprobantes de pago el monto facturado se encuentre expresado en moneda extranjera, debe indicarse el tipo de cambio venta publicado por la Superintendencia de Banca, Seguros y AFP correspondiente a la fecha de suscripción del contrato, de emisión de la orden de servicio o de cancelación del comprobante de pago, según corresponda.</p>	CUMPLE		CUMPLE		
--	--------	--	--------	--	--



GOBIERNO REGIONAL TUMBES

COMITÉ DE SELECCIÓN C.P. N° 001-2024/GRT-CS-1

"Año del Bicentenario, de la consolidación de nuestra Independencia, y de la conmemoración de las heroicas batallas de Junín y Ayacucho"

	Sin perjuicio de lo anterior, los postores deben llenar y presentar el Anexo N° 12 referido a la Experiencia del Postor en la Especialidad.					
ESTADO		CALIFICADA	DESCALIFICADA	CALIFICADA	DESCALIFICADA	DESCALIFICADA

- a) En su oferta de 130 folios no presenta la formación académica y experiencia del personal clave de acuerdo a las bases integradas por tratarse de un contratación de consultoría en general se solicitó en el inciso B.1 del literal B del 3.2 en los requisitos de calificación

Que, la exigencia en las bases integradas es que, La experiencia del personal se acreditará con cualquiera de los siguientes documentos: (i) copia simple de contratos y su respectiva conformidad o (ii) constancias o (iii) certificados o (iv) cualquier otra documentación que, de manera fehaciente demuestre la experiencia del personal clave propuesto

Hay que, *recaltar que las bases integradas constituyen las reglas del procedimiento de selección y es en función de ellas que debe efectuarse la admisión, evaluación y calificación de las ofertas, quedando tanto las Entidades como los postores sujetos a sus disposiciones*".

Que, es pertinente recordar que, en reiteradas oportunidades, el Tribunal ha indicado que los postores son responsables por el contenido de sus ofertas, lo que determina una obligación para estos, en el sentido de que la información que se contemple en la propuesta no induzca al error o la incertidumbre de lo ofertado, toda vez que no es competencia ni responsabilidad del comité de selección, interpretar o corregir las ofertas que se presentan.

En consecuencia, toda vez que la condición de dicho postor no variará, carece de objeto abordar los otros cuestionamientos a su calificación.

- b) Oferta no adjunta las certificaciones y autorizaciones que han sido solicitadas en las bases integradas del procedimiento de selección; **El Drone debe estar registrado ante la Dirección de Certificaciones y Autorizaciones de la DGAC del Ministerio de Transportes y Comunicaciones del Perú. Se deberá incluir una copia de la tarjeta de registro en los documentos de acreditación del equipamiento estratégico.**

Precisar que, *las bases integradas constituyen las reglas del procedimiento de selección y es en función de ellas que debe efectuarse la admisión, evaluación y calificación de las ofertas, quedando tanto las Entidades como los postores sujetos a sus disposiciones*".

Asimismo, es pertinente recordar que, en reiteradas oportunidades, el Tribunal ha indicado que los postores son responsables por el contenido de sus ofertas, lo que determina una obligación para estos, en el sentido de que la información que se contemple en la propuesta no induzca al error o la incertidumbre de lo ofertado, toda vez que no es competencia ni responsabilidad del comité de selección, ni de este Tribunal, interpretar o corregir las ofertas que se presentan.

¹ Cabe precisar que, de acuerdo con la **Resolución N° 0065-2018-TCE-S1 del Tribunal de Contrataciones del Estado**:

"... el solo sello de cancelado en el comprobante, cuando ha sido colocado por el propio postor, no puede ser considerado como una acreditación que produzca fehaciencia en relación a que se encuentra cancelado. Admitir ello equivaldría a considerar como válida la sola declaración del postor afirmando que el comprobante de pago ha sido cancelado"

(...)

"Situación diferente se suscita ante el sello colocado por el cliente del postor [sea utilizando el término "cancelado" o "pagado"] supuesto en el cual sí se contaría con la declaración de un tercero que brinde certeza, ante la cual debiera reconocerse la validez de la experiencia".



GOBIERNO REGIONAL TUMBES

COMITÉ DE SELECCIÓN C.P. N° 001-2024/GRT-CS-1

"Año del Bicentenario, de la consolidación de nuestra Independencia, y de la conmemoración de las heroicas batallas de Junín y Ayacucho"

- c) Que, el postor **CONSORCIO SAN JACINTO**, presenta en su oferta en el folio 30 y 31, el **ANEXO N° 5 – CARTA DE COMPROMISO DEL PERSONAL CLAVE**, al JEFE DE PROYECTO – **ING CIVIL EDGAR ORLANDO FIGUEROA TORRES**, el mismo que declaran cuatro (4) certificados de trabajo, lo cual detallamos a continuación:

3	INGENIEROS CONSULTORES S.A.C.	Estudio topográfico mediante uso de DRONE, para el SERVICIO DE TOPOGRAFIA Y GEODESIA EN TRANSICION FLUVIAL DE LOS RIOS URUBAMBA Y UCAYALI PARA EL ESTUDIO DE LAS MEJORAS DE LAS CONDICIONES DE NAVEGABILIDAD EN LOS RIOS URUBAMBA Y UCAYALI (RIO URUBAMBA: TRAMO MALVINAS CONFLUENCIA CON EL RIO TAMBOR (300 KM) RIO UCAYALI TRAMO RIO TAMBOR BASE NAVAL DE PUCALLPA (312KM)	16/12/2015	12/11/2017	21.37 meses
4	PRW INGENIERIA Y CONSTRUCCION S.A.C.	ESTUDIO TOPOGRAFICO MEDIANTE EL USO DE DRONE, PARA EL SERVICIO DENOMINADO PROYECTO HANAO PAMPA INGENIERIA A DETALLE / ESTUDIO DE CARRETERA	18/02/2023	30/08/2023	6.41 meses

La experiencia total acumulada es de: **41.59 MESES**

Asimismo, manifiesto mi disposición de ejecutar las actividades que comprenden el desempeño del referido cargo, durante el periodo de ejecución del contrato.

Como se demuestra en la experiencia 3, se describe quien extiende el certificado de trabajo es **INGENIEROS CONSULTORES S.A.C.**, pero en el folio 44, se describe que, la empresa **PRW INGENIEROS CONSULTORES S.A.C.**, con RUC 20566027128, certifica que el **ING CIVIL EDGAR ORLANDO FIGUEROA TORRES**, ha laborado en esta empresa como Jefe de Proyecto, a cargo del estudio topográfico, mediante uso de DRONE, el mismo que detallamos a continuación:

B. Experiencia

N°	Cliente o Empleador	Objeto de la contratación	Fecha de Inicio	Fecha de culminación	Tiempo
1	PRW INGENIERIA Y CONSTRUCCION S.A.C.	ESTUDIO TOPOGRAFICO MEDIANTE LA UTILIZACION DE DRONE PARA EL DESARROLLO DEL CONTRATO MARCO DEL SERVICIO DE GEOMATICA (TOPOGRAFIA, GEODESIA, BATIMETRIA, CARTOGRAFIA, SISTEMA DE INFORMACION GEOGRAFICA)	11/11/2013	02/08/2014	6.67 meses
2	PRW INGENIERIA Y CONSTRUCCION S.A.C.	ESTUDIO TOPOGRAFICO MEDIANTE USO DE DRONE PARA EL DESARROLLO DEL ESTUDIO DE NAVEGABILIDAD COMERCIAL BINACIONAL DEL RIO MORONA, DESDE LA CONFLUENCIA DE LOS RIOS DE CACAIME Y MANGOSIZA (ECUADOR) HASTA LA CONFLUENCIA CON EL RIO MARANON (PERU)	24/03/2015	27/10/2015	7.13 meses

Que, la constancia de prestación de servicios ha sido suscrito por **ROBERTO C. GOMEZ HUANACHIN – APODERADO**, que, revisando en el portal de la SUNAT, con el RUC N° 20566027128, dicho RUC, pertenece a la empresa **CSI ENGINEERING & SUPERVISION S.A.C.**, lo cual detallamos a continuación:

Identificación de la Empresa			
Nombre RUC:	20566027128	CSI ENGINEERING & SUPERVISION S.A.C.	
Tipo Contribuyente:		SOCIEDAD ANONIMA CERRADA	
Nombre Comercial:			
Fecha de inscripción:	27/08/2014	Fecha de inicio de actividades:	27/08/2014
Estado del Contribuyente:		ACTIVO	
Condición del Contribuyente:		INDIVIDUAL	
Forma de pago:		JRS 77000	



GOBIERNO REGIONAL TUMBES

COMITÉ DE SELECCIÓN C.P. N° 001-2024/GRT-CS-1

"Año del Bicentenario, de la consolidación de nuestra Independencia, y de la conmemoración de las heroicas batallas de Junín y Ayacucho"

Como se demuestra, en el portal de la SUNAT, el RUC N° 20566027128, corresponde ha **CSI ENGINEERING & SUPERVISION S.A.C.**, y no ha **PRW INGENIEROS CONSULTORES S.A.C.**, (empresa que extiende la constancia de prestación de servicios folio 44), la empresa **PRW INGENIEROS CONSULTORES S.A.C.**, tiene su RUC N° **20522404331**, en ese sentido el documento presentado por el **CONSORCIO SAN JACINTO**, como es la **CONSTANCIA DE PRESTACIÓN DE SERVICIOS**, es un documento inexacto, porque es suscrito por el apoderado por **ROBERTO C. GOMEZ HUANACHIN – APODERADO** que, pertenece a la empresa **CSI ENGINEERING & SUPERVISION S.A.C.**, pero en el sello dice: **PRW INGENIEROSCONSULTORES S.A.C.**, esto se demuestra un documento inexacto o presuntamente falso, existiendo incongruencia en el folio 44, con el **ANEXO N° 5 CARTA DE COMPROMISO DEL PERSONAL CLAVE**, asimismo se adjunta la firma y sello del folio 44 suscrito por **ROBERTO C. GOMEZ HUANACHIN – APODERADO**:

PRW INGENIEROS CONSULTORES S.A.C.

ROBERTO C. GOMEZ HUANACHIN
APODERADO

En cuanto al cuestionamiento efectuado por el comité de selección, debemos partir por aclarar que tal y como exigen las bases integradas y de acuerdo a lo establecido en el Acuerdo de Sala Plena N° 002-2023/TCE, la acreditación de la experiencia del postor en la especialidad se verifica – entre otros – del Contrato y su respectiva resolución de liquidación de la cual se desprenda fehacientemente que la obra fue concluida y el monto que implicó su ejecución.

A mayor abundamiento, debe señalarse que, de acuerdo a lo establecido en el Acuerdo de Sala Plena antes mencionado, no resulta exigible la presentación de otros documentos, pues tal y como están diseñadas las bases estándar, solo exigen la presentación del contrato (originalmente suscrito) y el documento en el que se acredite el monto ejecutado, enfatizando que este último documento es el que debe valorarse para identificar el monto facturado aun cuando sea diferente al monto inicialmente contratado.

Bajo ese contexto, el mencionado Acuerdo de Sala Plena señala que “(...) la acreditación se realiza mediante dos (2) tipos de documentos que deben incluirse necesariamente en la oferta. Primero, el contrato, fuente de obligaciones a partir del cual el órgano evaluador deba: (i) verificar que el postor ha formado parte de una relación contractual para ejecutar una obra; constatar que la obra ejecutada es similar a la que pretende contratar, entre otras condiciones.

En segundo lugar, el postor debe presentar el documento señalado en las bases estándar: (i) acta de recepción de obra, (ii) resolución de liquidación, (iii) constancia de prestación; o (iv) cualquier otra documentación de la cual se desprenda fehacientemente que la obra fue concluida, así como el monto total que implicó su ejecución. Sobre lo último, es importante señalar que, conforme lo ha demostrado la casuística, debido a diferentes situaciones propias de la ejecución de obra, por lo general el monto del contrato inicialmente pactado sufre modificaciones.

Para ello, atendiendo al texto de las bases estándar puede presentarse un documento como la resolución de liquidación de la obra, la constancia de prestación u otro similar; sin embargo, también es posible que el postor presente otros documentos que considere pertinentes y necesarios para demostrar que la obra fue concluida, así como el monto que implicó su ejecución, sin que exista un límite en el número de documentos, pues las bases estándar señalan “cualquier otra documentación (...)”.

Asimismo, es pertinente recordar que, en reiteradas oportunidades, el Tribunal ha indicado que los postores son responsables por el contenido de sus ofertas, lo que determina una obligación para estos, en el sentido de que la información que se contemple en la propuesta no induzca al error o la incertidumbre de lo ofertado, toda vez que no es competencia ni responsabilidad del comité de selección, ni de este Tribunal, interpretar o corregir las ofertas que se presentan.

Que, es pertinente remitirnos a las bases integradas del procedimiento de selección, pues estas constituyen las reglas definitivas y es en función de ellas que debe efectuarse la calificación y evaluación de las ofertas, quedando tanto las Entidades como los postores, sujetos a sus disposiciones”.

Por lo que, este comité de selección advierte que la constancia de prestación de servicios del folio 44 emitido a favor del **ING CIVIL EDGAR ORLANDO FIGUEROA TORRES** contiene información no concordante con la realidad consistente en el plazo de ejecución de los servicios, en tanto, dicha constancia presentada por el postor **CONSORCIO SAN JACINTO**, en su oferta se desprende que las personas que, lo emitido no han sido las autorizadas, así como los plazos establecidos en dicha constancia.



GOBIERNO REGIONAL TUMBES

COMITÉ DE SELECCIÓN C.P. N° 001-2024/GRT-CS-1

"Año del Bicentenario, de la consolidación de nuestra Independencia, y de la conmemoración de las heroicas batallas de Junín y Ayacucho"

De lo expuesto, se evidencia que la presentación de los constancia de prestación de servicios del folio 44 presentada por el postor **CONSORCIO SAN JACINTO**, para el plantel profesional, transgrede el principio de presunción de veracidad previsto en el Artículo IV del Texto único Ordenado de la Ley del Procedimiento Administrativo General, aprobado por Decreto Supremo N° 004-2019-JUS, en adelante el **TUO de la LPAG**, motivo por el cual, debe tenerse por no cumplido el requisito de calificación – Experiencia del plantel profesional del jefe de proyecto.

Por lo que, corresponde amparar el argumento planteado por el comité de selección en este extremo, debiendo tenerse por descalificada la oferta del postor **CONSORCIO SAN JACINTO**.

Finalmente, este comité de selección, considera que los citados hechos podrían configurar la comisión de la infracción tipificada en el literal i) del numeral 50.1 del artículo 50 de la Ley, al haber presentado documentación con información inexacta, consistente en los constancia de prestación de servicios del folio 44..

CONSTANCIA DE PRESTACION DE SERVICIOS

La empresa **PRW INGENIEROS CONSULTORES S.A.C.** con RUC: 20564027128 certifica que:

El Ing. **EDGAR ORLANDO FIGUEROA TORRES** identificado con DNI N° 09973015 y con EIP N° 152609, ha laborado en esta empresa como **JEFE DE PROYECTO**, a cargo del Estudio topográfico mediante uso de DRONE, para el **SERVICIO DE TOPOGRAFIA Y GEODESIA EN TRANSECTO FLUVIAL DE LOS RIOS URUBAMBA Y UCAYALI PARA EL ESTUDIO DE LAS MEJORAS DE LAS CONDICIONES DE NAVEGABILIDAD EN LOS RIOS URUBAMBA Y UCAYALI (RIO URUBAMBA: TRAMO MALVINAS-CONFLUENCIA CON EL RIO TAMBO (300 KM) RIO UCAYALI TRAMO RIO TAMBO-BASE NAVAL DE PUCALLPA (312KM))**; durante el periodo comprendido desde el 16 de diciembre del 2013 hasta el 26 de setiembre del 2017.

Demostrando durante su permanencia responsabilidad, honestidad y dedicación en la realización de los servicios solicitados.

Se expide la presente a solicitud del interesado, para los fines que crea conveniente.

Lima, 12 de noviembre de 2017

PRW INGENIEROS CONSULTORES S.A.C.

ROBERTO C. GOMEZ HUANCHIN
APODERADO

En consecuencia, toda vez que la condición de dicho postor no variará, carece de objeto abordar los otros cuestionamientos a su calificación.



GOBIERNO REGIONAL TUMBES

COMITÉ DE SELECCIÓN C.P. N° 001-2024/GRT-CS-1

"Año del Bicentenario, de la consolidación de nuestra Independencia, y de la conmemoración de las heroicas batallas de Junín y Ayacucho"

- V. **EVALUACIÓN TÉCNICA:** La evaluación de las ofertas técnicas se realiza conforme a lo establecido en los numerales 82.2 y 82.3 del artículo 82 del Reglamento.

FACTOR DE EVALUACIÓN		POSTOR	
B.	METODOLOGÍA PROPUESTA	GEOMATICA CARTOGRAFIA Y AMBIENTE S.A.C.	CORPORACION GEO-SOLUTIONS S.R.L.
	<p>Se evaluará la metodología propuesta por el postor para la ejecución de la consultoría, cuyo contenido mínimo es el siguiente:</p> <ul style="list-style-type: none">* Estructura del Plan de trabajo.* Indicar cuáles serán las primeras acciones antes de la etapa de campo.* Indicar cuál es la finalidad de la visita de campo* Detallar que equipos utilizara para la etapa de reconocimiento de campo* Indicar las normas técnicas que se tendrán en cuenta para la georreferenciación.* Detallar claramente los métodos a utilizar y los equipos para el levantamiento de información de en campo.* Indicar los tiempos en la toma de información-* Indicar la cantidad de los puntos de control y de orden "C" que se colocaran* Detallar cuales las pautas a tener en cuenta para el procesamiento de la información y la unificación de la información del cauce. <p><u>Acreditación:</u> Se acreditará mediante la presentación del documento que sustente la metodología propuesta.</p> <p>Desarrolla la metodología que sustenta la oferta [100] puntos</p> <p>No desarrolla la metodología que sustente la oferta 0 puntos</p>	ACREDITA 100 PTOS.	ACREDITA 100 PTOS.
PUNTAJE TOTAL		(100 Ptos)	(100 Ptos)

- VI. **EVALUACIÓN ECONOMICA:** El comité de selección evalúa las ofertas económicas y determina el puntaje total de las ofertas de conformidad con el artículo 83 del Reglamento, así como los coeficientes de ponderación previstos en la sección específica de las bases.

FACTOR DE EVALUACIÓN		POSTOR	
A.	PRECIO	GEOMATICA CARTOGRAFIA Y AMBIENTE S.A.C.	CORPORACION GEO- SOLUTIONS S.R.L.
	<p><u>Evaluación:</u> Se evaluará considerando la oferta económica del postor.</p> <p><u>Acreditación:</u> Se acreditará mediante documento que contiene la oferta económica (Anexo N° 7).</p> <p>La evaluación consistirá en asignar un puntaje de cien (100) puntos a la oferta de precio más bajo y otorga a las demás ofertas puntajes inversamente proporcionales a sus respectivos precios, según la siguiente fórmula:</p> $P_i = \frac{O_m \times PMP}{O_i}$ <p>Donde: I = Oferta. P_i = Puntaje de la oferta a evaluar. O_i = Precio i. O_m = Precio de la oferta más baja. PMP = Puntaje máximo del precio.</p>	S/ 380,000.00 (100 Ptos)	S/ 585,000.00 (64.95 Ptos)
PUNTAJE TOTAL		100 (Ptos)	64.95 (Ptos)



GOBIERNO REGIONAL TUMBES

COMITÉ DE SELECCIÓN C.P. N° 001-2024/GRT-CS-1

"Año del Bicentenario, de la consolidación de nuestra Independencia, y de la conmemoración de las heroicas batallas de Junín y Ayacucho"

DETERMINACIÓN DEL PUNTAJE TOTAL DE LAS OFERTAS:

De acuerdo a lo establecido en las bases integradas del Procedimiento de Selección, se procede a la determinación del puntaje total según detalle:

NOMBRE O RAZON SOCIAL DEL POSTOR	PUNTAJE TÉCNICO	PUNTAJE ECONÓMICO	COEFICIENTE DE PONDERACIÓN		PUNTAJE TOTAL	ORDEN DE PRELACIÓN
			TECNICA	ECONOMICA		
GEOMATICA CARTOGRAFIA Y AMBIENTE S.A.C.	100	100	0.80 80	0.20 20	100	1°

Que habiendo obtenido el postor **GEOMATICA CARTOGRAFIA Y AMBIENTE S.A.C.**, un puntaje total de **100** puntos, el Comité de Selección Acordó lo siguiente:

VII. **OTORGAMIENTO DE LA BUENA PRO:** Luego de efectuar la Evaluación de la oferta calificada; de acuerdo a lo indicado en el numeral 1.8.3 del Capítulo I, el Comité de Selección **OTORGA LA BUENA PRO** al postor **GEOMATICA CARTOGRAFIA Y AMBIENTE S.A.C.**, con R.U.C. N° **20602485189**, por el monto adjudicado de **S/ 380,000.00 (Trescientos Ochenta Mil con 00/100 Soles)**, incluidos los impuestos de ley al haber cumplido con los requisitos de calificación establecidos en las bases del procedimiento de selección; asimismo, se acuerda publicar los resultados en el SEACE.

VII **CONSENTIMIENTO DEL OTORGAMIENTO DE LA BUENA PRO:** Así mismo, el Comité de Selección deja constancia que al haberse presentado más de dos ofertas, el consentimiento de la buena pro se produce a los ocho (8) días hábiles siguientes de la notificación de su otorgamiento, sin que los postores hayan ejercido el derecho de interponer el recurso de apelación., conforme a lo estipulado en el Artículo 64° del Reglamento de la Ley de Contrataciones del Estado N° 30225 aprobado por el Decreto Supremo N° 344-2018-EF, modificado por el Decreto Supremo N° 377-2019-EF y sus modificatorias.

Luego de leída y aprobada la presente acta, suscriben la presente acta los miembros del Comité de Selección, siendo las 19:30 horas del mismo día.

Asimismo, se le autoriza al Usuario SEACE 00245641, efectuar el registro del presente documento en el SEACE.

CPC ANA GREGORIA GONZALES ROMERO
Presidente

ING. GUILLERMO GENARO TORRES INFANTE
Primer Miembro Titular

ARQ. GLENDA ZAPATA CAYCHO
Segundo Miembro Titular