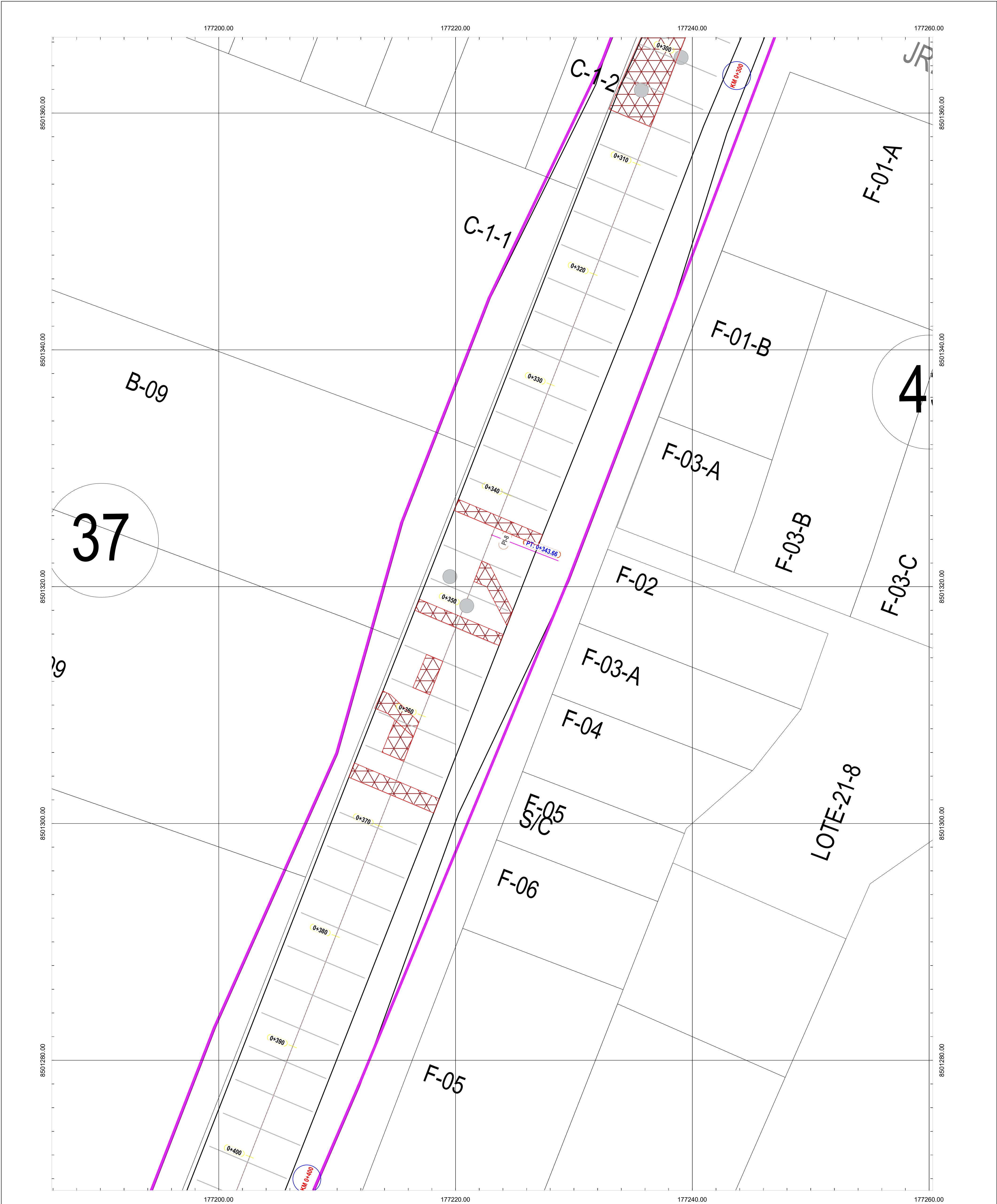


PLANO DE PLANTA KM: 00+000 - 00+100

ESC. 1/150

LEYENDA	
SIMBOLO	DESCRIPCION
	BORDES DEL LEVANTAMIENTO TOPOGRÁFICO
	JUNTA DE PAÑOS DE VÍA
	EJE DE PERFIL LONGITUDINAL
	VEREDA
	BUZONES
	PAÑOS A DEMOLER

DATOS TÉCNICOS	
ELIPSOIDE	:SISTEMA GEODESICO MUNDIAL WGS 1984 UTM-ZONA 19S
CUADRICULA	:20 METROS
PROYECCION	:TRANSVERSA DE MERCATOR
DATUM	:WGS 84
VISTA EN PLANO A CADA 100 METROS	



LEYENDA	
SIMBOLO	DESCRIPCION
	BORDES DEL LEVANTAMIENTO TOPOGRAFICO
	JUNTA DE PAÑOS DE VIA
	EJE DE PERFIL LONGITUDINAL
	VEREDA
	BUZONES
	PAÑOS A DEMOLER

DATOS TÉCNICOS	
ELIPSOÍDE	:SISTEMA GEODESICO MUNDIAL WGS 1984 UTM-ZONA 19S
CUADRICULA	:20 METROS
PROYECCION	:TRANSVERSA DE MERCATOR
DATUM	:WGS 84
VISTA EN PLANO A CADA 100 METROS	

PLANO DE PLANTA KM: 00+300 - 00+400

ESC. 1/150

MUNICIPALIDAD DISTRITAL DE SANTIAGO
GESTION 2023 - 2026

Sr. Sergio Sulca Condori

MUNICIPALIDAD DISTRITAL DE SANTIAGO

PROYECTO: "MANTENIMIENTO DE LA TRANSITABILIDAD VEHIVULAR DE LA AV. JOSÉ LUIS ORBEGOSO DEL DISTRITO DE SANTIAGO - CUSCO - CUSCO"

PROYECTISTA: **ING. ADRIANO ORTIZ DE ZEVALLOS CARDENAS**

DISEÑO: JF-T
AJUSTE: AOZC

REVISOR: [Blank]

FECHA: [Blank]

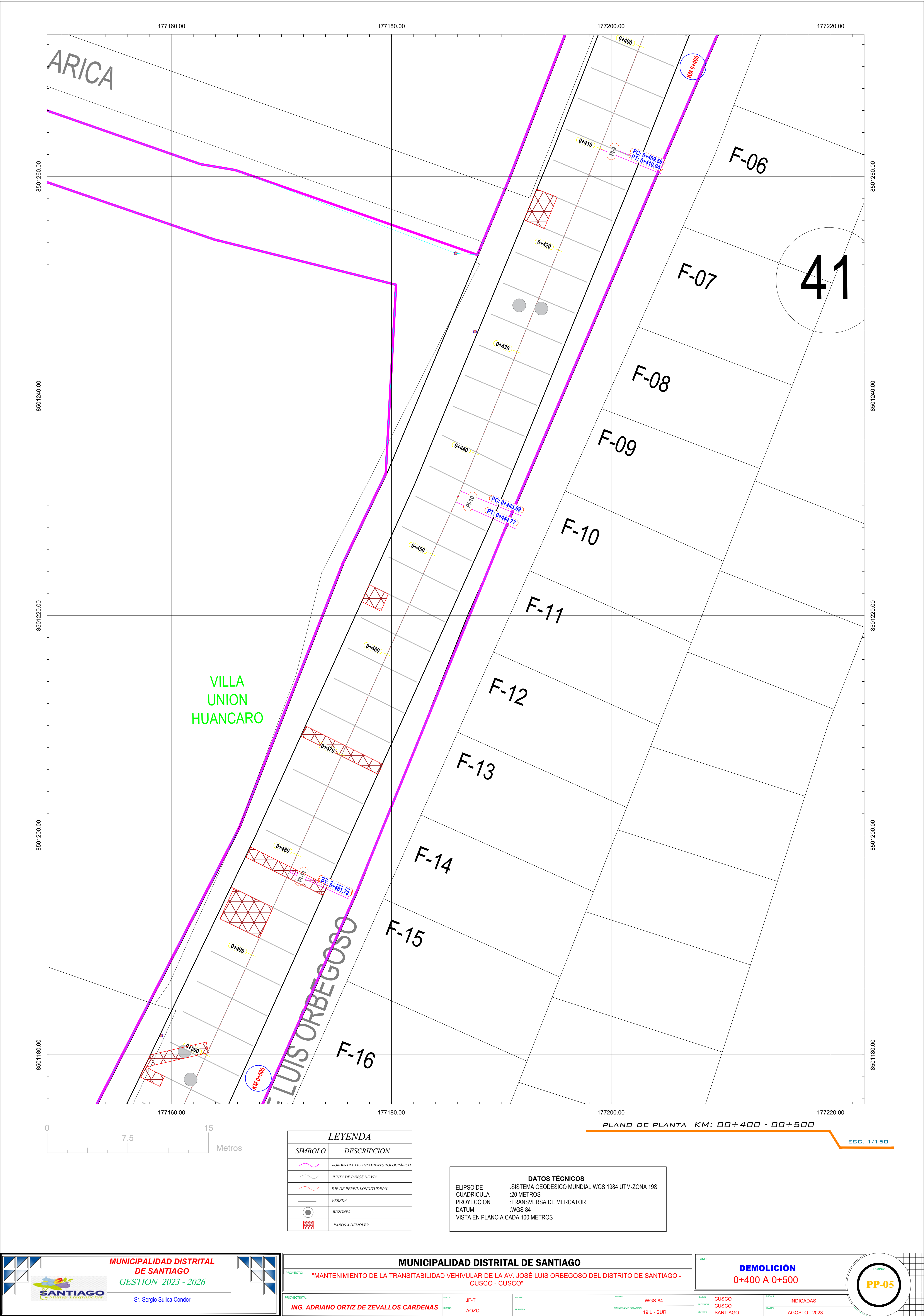
DATUM: WGS-84
SISTEMA DE PROYECCION: 19 L - SUR

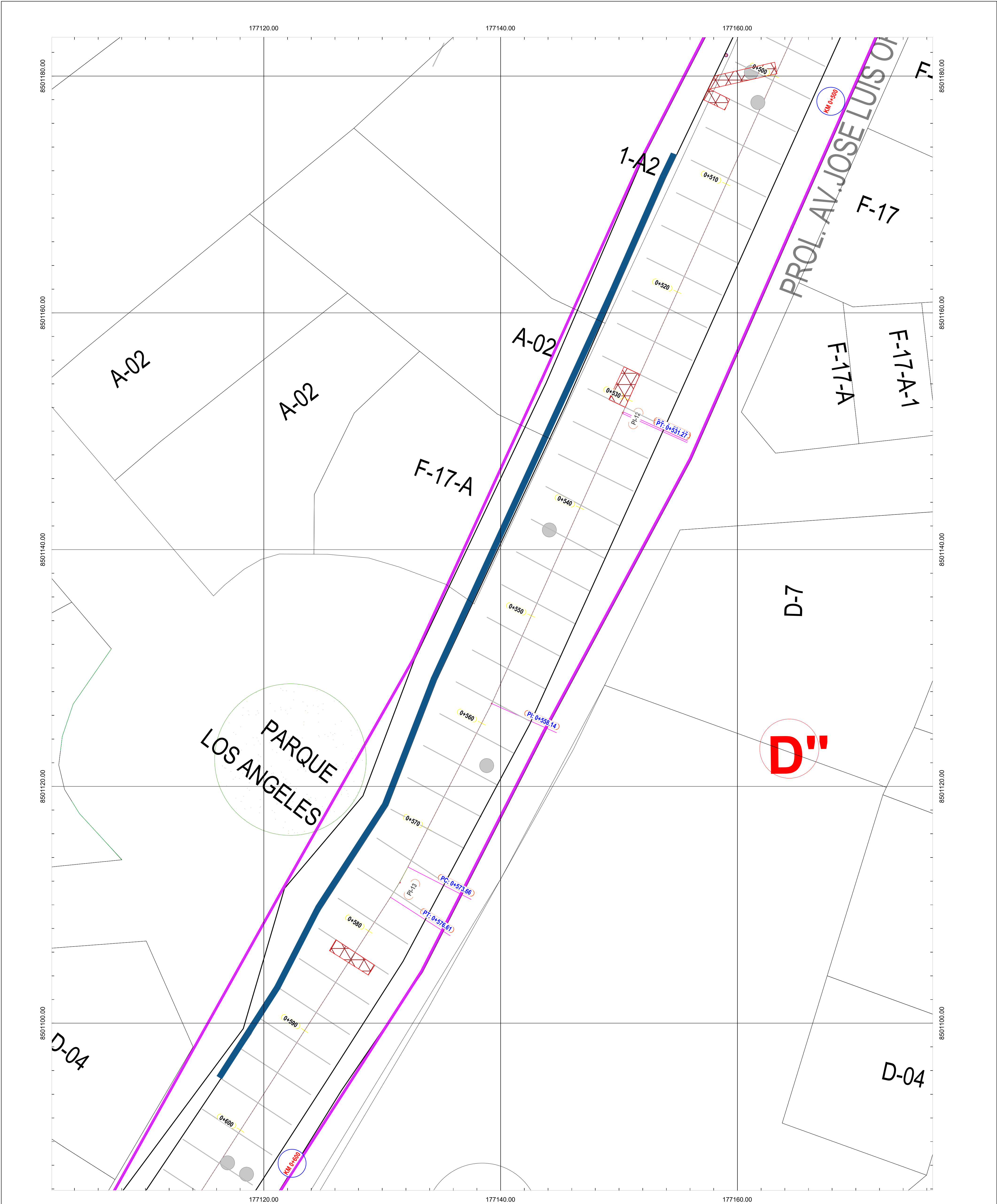
REGION: CUSCO
PROVINCIA: CUSCO
DISTRITO: SANTIAGO

PLANO: **DEMOLICIÓN**
0+300 A 0+400

ESCALA: INDICADAS
FECHA: AGOSTO - 2023

CLASIFICACION: **PP-04**





LEYENDA	
SIMBOLO	DESCRIPCION
	BORDES DEL LEVANTAMIENTO TOPOGRAFICO
	JUNTA DE PAÑOS DE VIA
	EJE DE PERFIL LONGITUDINAL
	VEREDA
	BUZONES
	PAÑOS A DEMOLER
	CUNETAS

DATOS TÉCNICOS	
ELIPSOÍDE	:SISTEMA GEODESICO MUNDIAL WGS 1984 UTM-ZONA 19S
CUADRICULA	:20 METROS
PROYECCION	:TRANSVERSA DE MERCATOR
DATUM	:WGS 84
VISTA EN PLANO A CADA 100 METROS	

PLANO DE PLANTA KM: 00+500 - 00+600

ESC. 1/150



MUNICIPALIDAD DISTRITAL DE SANTIAGO

GESTION 2023 - 2026

Sr. Sergio Sulca Condori

MUNICIPALIDAD DISTRITAL DE SANTIAGO

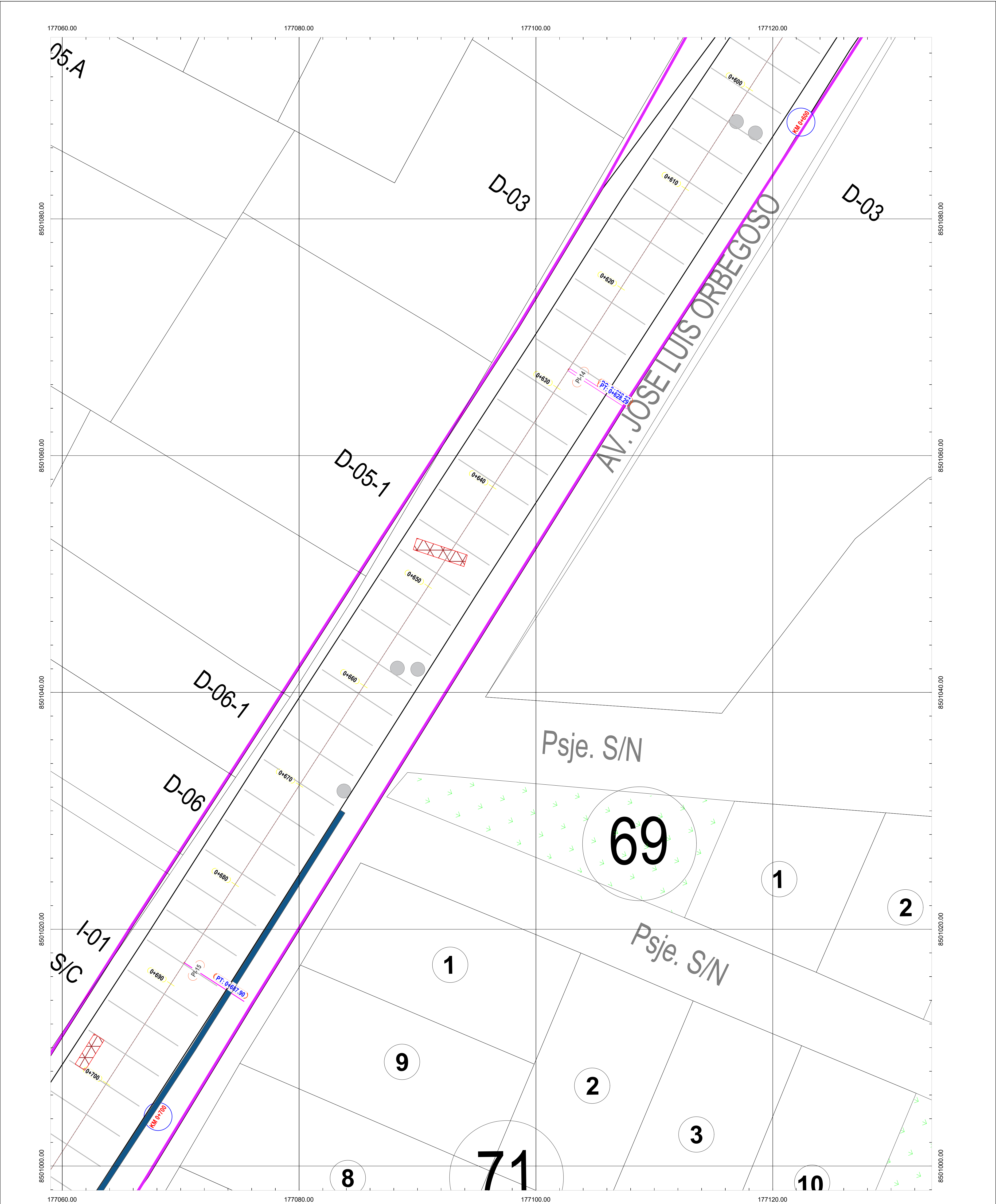
PROYECTO "MANTENIMIENTO DE LA TRANSITABILIDAD VEHIVULAR DE LA AV. JOSÉ LUIS ORBEGOSO DEL DISTRITO DE SANTIAGO - CUSCO - CUSCO"

PROYECTISTA	DISEÑO	REVISIÓN	DATUM
ING. ADRIANO ORTIZ DE ZEVALLOS CARDENAS	JF-T	AOZC	WGS-84
			SISTEMA DE PROYECCION: 19 L - SUR

PLANO: **DEMOLICIÓN**

0+500 A 0+600

REGION	PROVINCIA	DISTRITO	ESCALA	INDICADAS
CUSCO	CUSCO	SANTIAGO		AGOSTO - 2023



LEYENDA	
SIMBOLO	DESCRIPCION
	BORDES DEL LEVANTAMIENTO TOPOGRAFICO
	JUNTA DE PAÑOS DE VIA
	EJE DE PERFIL LONGITUDINAL
	VEREDA
	BUZONES
	PAÑOS A DEMOLER
	CUNETAS

DATOS TÉCNICOS	
ELIPSOIDE	:SISTEMA GEODESICO MUNDIAL WGS 1984 UTM-ZONA 19S
CUADRICULA	:20 METROS
PROYECCION	:TRANSVERSA DE MERCATOR
DATUM	:WGS 84
VISTA EN PLANO A CADA 100 METROS	

PLANO DE PLANTA KM: 00+600 - 00+700

ESC. 1/150



MUNICIPALIDAD DISTRITAL DE SANTIAGO

GESTION 2023 - 2026

Sr. Sergio Sulca Condori

MUNICIPALIDAD DISTRITAL DE SANTIAGO

PROYECTO: "MANTENIMIENTO DE LA TRANSITABILIDAD VEHICULAR DE LA AV. JOSÉ LUIS ORBEGOSO DEL DISTRITO DE SANTIAGO - CUSCO - CUSCO"

PROYECTISTA: **ING. ADRIANO ORTIZ DE ZEVALLOS CARDENAS**

DISEÑO: JF-T

REVISADO: AOZC

REVISADO:

APROBADO:

DATUM: WGS-84

SISTEMA DE PROYECCION: 19 L - SUR

REGION: CUSCO

PROVINCIA: CUSCO

DISTRITO: SANTIAGO

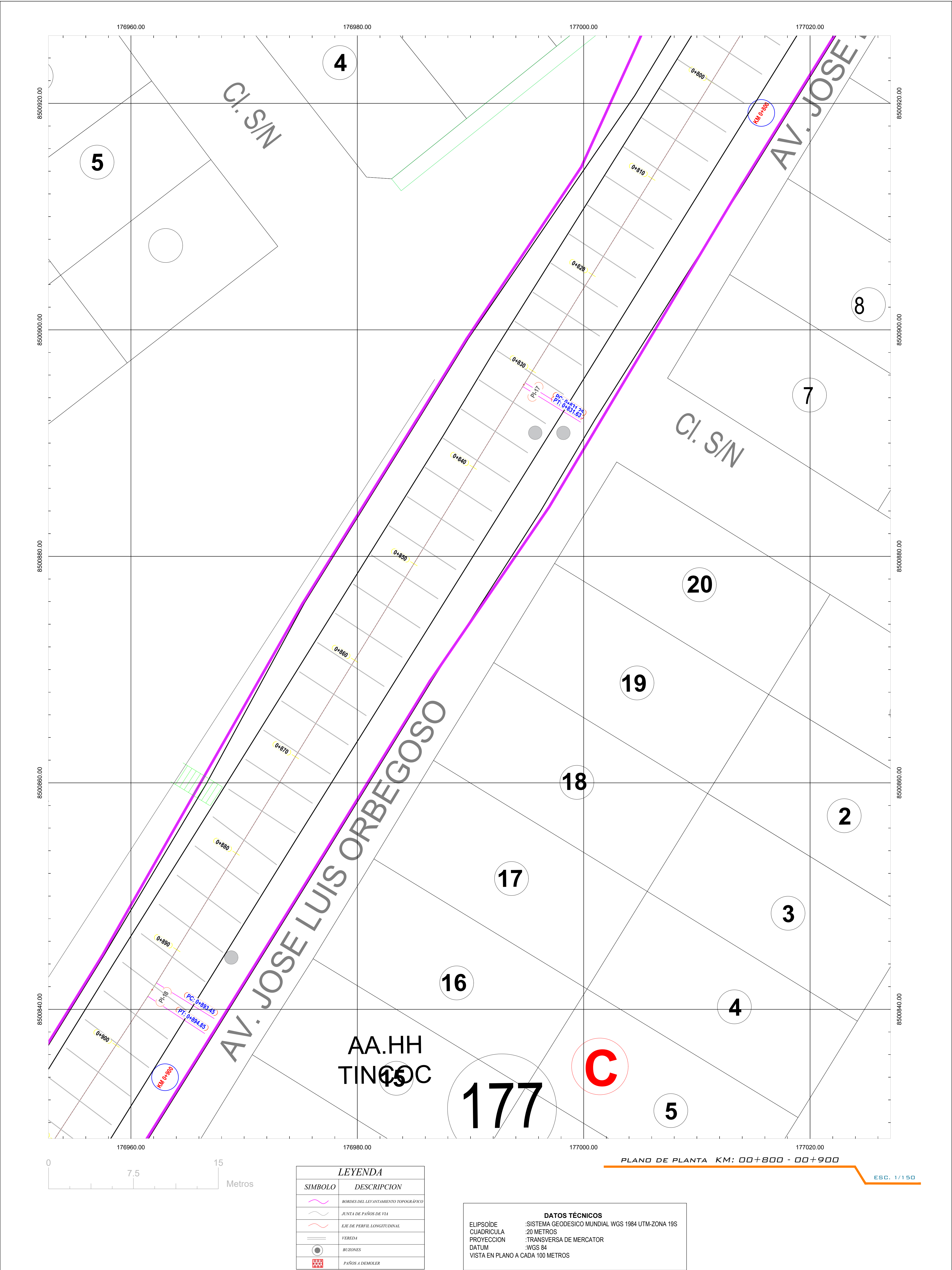
PLANO: **DEMOLICIÓN**

0+600 A 0+700

ESCALA: INDICADAS

FECHA: AGOSTO - 2023

LABOR: **PP-07**





MUNICIPALIDAD DISTRITAL DE SANTIAGO

GESTION 2023 - 2026

Sr. Sergio Sulca Condori

MUNICIPALIDAD DISTRITAL DE SANTIAGO

PROYECTO: "MANTENIMIENTO DE LA TRANSITABILIDAD VEHICULAR DE LA AV. JOSÉ LUIS ORBEGOSO DEL DISTRITO DE SANTIAGO - CUSCO - CUSCO"

PROYECTISTA: **ING. ADRIANO ORTIZ DE ZEVALLOS CARDENAS**

DISEÑO: JF-T
DISEÑO: AOZC

REVISIÓN: [blank]
APROBACIÓN: [blank]

FECHA: 19 L - SUR

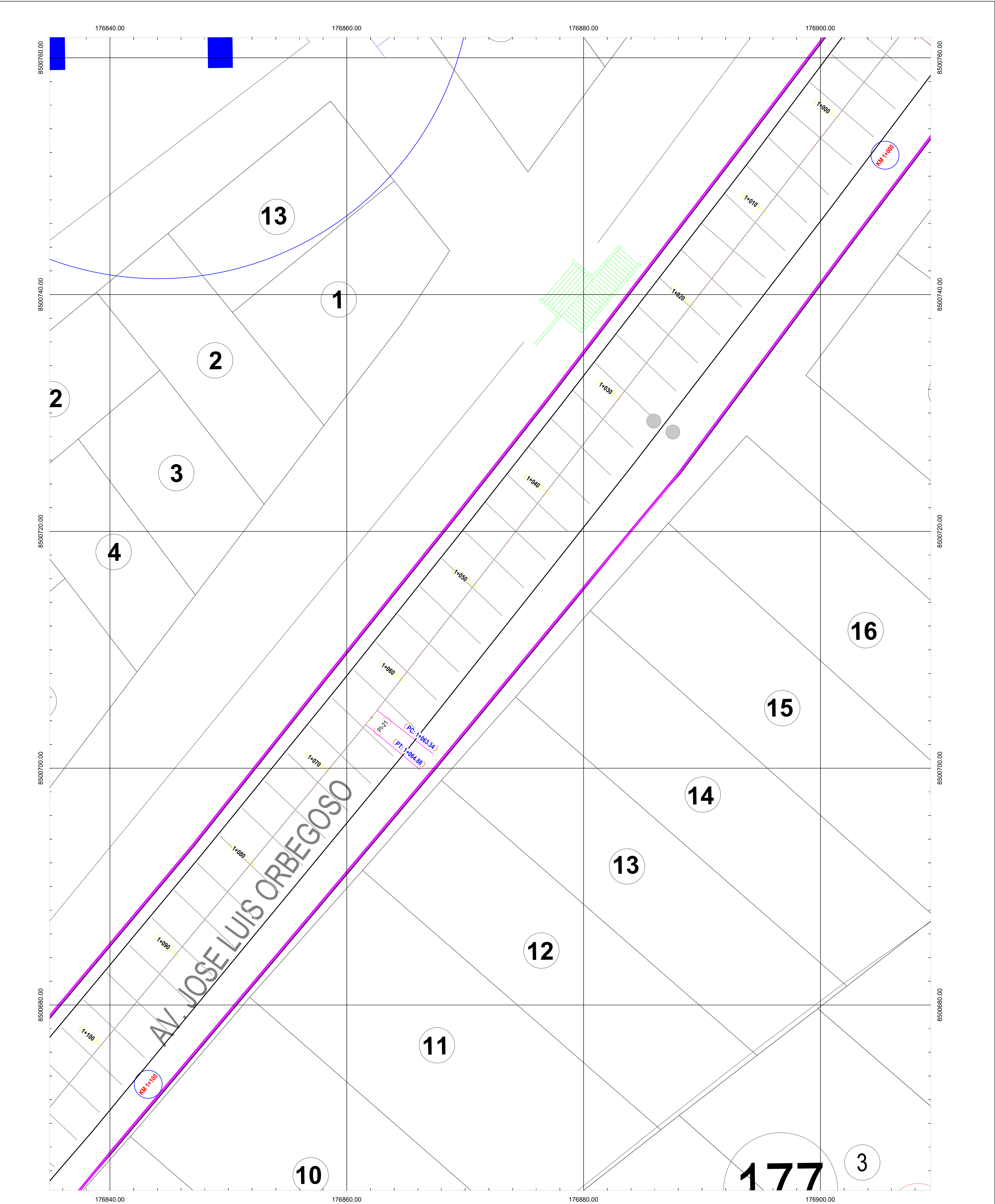
PLANO: **DEMOLICIÓN**

0+800 A 0+900

ESCALA: INDICADAS

FECHA: AGOSTO - 2023

PROYECTO: **PP-09**



LEYENDA	
SÍMBOLO	DESCRIPCIÓN
	BORDES DEL LEVANTAMIENTO TOPOGRÁFICO
	JUNTA DE PAÑOS DE VÍA
	EJE DE PERFIL LONGITUDINAL
	VEREDA
	BUZONES
	PAÑOS A DEMOLER

DATOS TÉCNICOS	
ELIPSOÍDE	:SISTEMA GEODESICO MUNDIAL WGS 1984 UTM-ZONA 19S
CUADRICULA	:20 METROS
PROYECCION	:TRANSVERSA DE MERCATOR
DATUM	:WGS 84
VISTA EN PLANO A CADA 100 METROS	

PLANO DE PLANTA KM: 01+000 - 01+100

ESC. 1/150



MUNICIPALIDAD DISTRITAL DE SANTIAGO

GESTION 2023 - 2026

Sr. Sergio Sulca Condori

MUNICIPALIDAD DISTRITAL DE SANTIAGO

PROYECTO "MANTENIMIENTO DE LA TRANSITABILIDAD VEHICULAR DE LA AV. JOSÉ LUIS ORBEGOSO DEL DISTRITO DE SANTIAGO - CUSCO - CUSCO"

PROYECTISTA: **ING. ADRIANO ORTIZ DE ZEVALLOS CARDENAS**

DISEÑO: JF-T
AOZC

REVISIÓN: [blank]
APROBACIÓN: [blank]

DATUM: WGS-84
SISTEMA DE PROYECCIÓN: 19 L - SUR

PLANO: **DEMOLICIÓN**
1+000 A 1+100

PROYECTO: CUSCO
CUSCO
SANTIAGO

FECHA: INDICADAS
AGOSTO - 2023

LABOR: **PP-11**

