



"MEJORAMIENTO DEL SERVICIO DE MOVILIDAD URBANA EN JR. LORETO CUADRA 5,6,7 Y 8, JR. LEONCIO PADRO CUADRA 4, JR. REQUENA CUADRA 4, 5, 6 Y 7, JR. LIBERTAD CUADRA 4 Y EL JR. SARGENTO LORES CUADRA 1, DISTRITO DE VARGAS GUERRA DE LA PROVINCIA DE UCAYALI DEL DEPARTAMENTO DE LORETO";
CON CUI N° 2618927.

Contenido

1. INFORMACIÓN GENERAL.....	2
2. OBJETIVO DEL PROYECTO	4
01.01 OBJETIVO PRINCIPAL.....	4
01.02 OBJETIVOS SECUNDARIOS:.....	4
3. ESTADO ACTUAL	4
4. METAS FÍSICAS DEL PROYECTO	10
5. PRESUPUESTO	11
6. PLAZO DE EJECUCIÓN Y MODALIDAD DE EJECUCION	11


Ing. Neil F. Alvarado Alipazay
JEFE DE PROYECTO
CIP. N° 74428


CONSULTOR DE OBRA
Ing. Nydia Raquel Mays Aquino
C.19457


 MUNICIPALIDAD DISTRITAL DE VARGAS
GUERRA - DRELLAMA
Ing. Rony Manuel López Alvarado
CUI: 44606273
RESPONSABLE DE LA UNIDAD EJECUTORA DE
INVERSIONES

"MEJORAMIENTO DEL SERVICIO DE MOVILIDAD URBANA EN JR. LORETO CUADRA 5,6,7 Y 8, JR. LEONCIO PADRO CUADRA 4, JR. REQUENA CUADRA 4, 5, 6 Y 7, JR. LIBERTAD CUADRA 4 Y EL JR. SARGENTO LORES CUADRA 1, DISTRITO DE VARGAS GUERRA DE LA PROVINCIA DE UCAYALI DEL DEPARTAMENTO DE LORETO"; CON CUI N° 2618927.

RESUMEN EJECUTIVO

PROYECTO:

"MEJORAMIENTO DEL SERVICIO DE MOVILIDAD URBANA EN JR. LORETO CUADRA 5,6,7 Y 8, JR. LEONCIO PADRO CUADRA 4, JR. REQUENA CUADRA 4, 5, 6 Y 7, JR. LIBERTAD CUADRA 4 Y EL JR. SARGENTO LORES CUADRA 1, DISTRITO DE VARGAS GUERRA DE LA PROVINCIA DE UCAYALI DEL DEPARTAMENTO DE LORETO"; CON CUI N° 2618927.

1. INFORMACIÓN GENERAL


- 1.1 Sector** : Gobiernos Locales
- 1.2 Pliego** : Municipalidad Distrital de Vargas Guerra
- 1.3 Unidad Formuladora** : UF DE LA GERENCIA DE INFRAESTRUCTURA, DESARROLLO URBANO Y RURAL DE LA MUNICIPALIDAD DISTRITAL DE VARGAS GUERRA
- 1.4 Unidad Ejecutora** : Municipalidad Distrital de Vargas Guerra
- 1.5 Función** : 15 Transporte
- 1.6 División Funcional** : 036 Transporte Urbano
- 1.7 Grupo Funcional** : 0074 Vías Urbanas
- 1.8 Responsable funcional** : Vivienda, Construcción y Saneamiento
- 1.9 Localización**
- Departamento: Loreto
- Provincia : Ucayali
- Distrito : Vargas Guerra
- Localidad : Orellana


1.10 Ubicación geográfica

El proyecto se encuentra ubicado en el distrito de Vargas Guerra, en la localidad de Ayaviri, enmarcados en las coordenadas UTM / WGS84:

TABLA 1. Coordenadas UTM / WGS84:

Norte	Este	Elevación	Zona
9235835.3319	482361.0111	130.23	Zona 18 Sur


Ing. Neil F. Alvarado Alipazay
JEFE DE PROYECTO
CIP. N° 74428

CONSULTOR DE OBRA

Ing. Nydia Raquel Mays Aquino
C.19457


MUNICIPALIDAD DISTRITAL DE VARGAS GUERRA - ORELLANA
Ing. Rony Manuel López Alvarado
DMI: 44606273
RESPONSABLE DE LA UNIDAD EJECUTORA DE INVERSIONES

"MEJORAMIENTO DEL SERVICIO DE MOVILIDAD URBANA EN JR. LORETO CUADRA 5,6,7 Y 8, JR. LEONCIO PADRO CUADRA 4, JR. REQUENA CUADRA 4, 5, 6 Y 7, JR. LIBERTAD CUADRA 4 Y EL JR. SARGENTO LORES CUADRA 1, DISTRITO DE VARGAS GUERRA DE LA PROVINCIA DE UCAYALI DEL DEPARTAMENTO DE LORETO"; CON CUI N° 2618927.

1.11 Accesibilidad de la zona

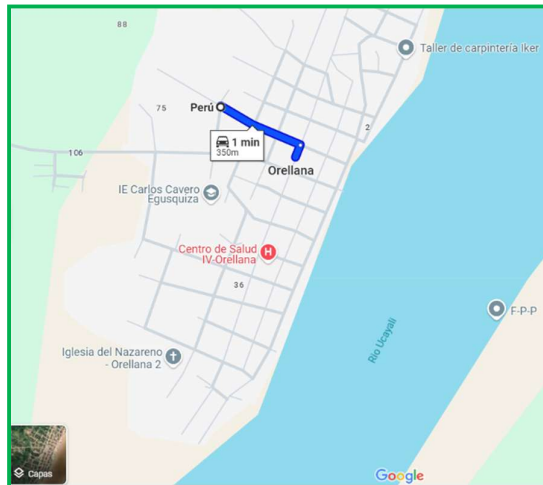
Aéreo

Orellana, tiene como infraestructura de transporte, un aeródromo que es operado por aviones de menor fuselaje integrando a esta localidad con Contamana, Pucallpa, Tarapoto, Iquitos y otros pueblos de la Amazonía.

Fluvial

El principal eje de acceso es el majestuoso río Ucayali, que conforma la cuenca más importante después del río Amazonas.

ACCESIBILIDAD AL PROYECTO





Fuente: Google Earth Pro
Elaboración: El consultor

1.12 Antecedentes

El presente estudio nace como resultado de una necesidad sentida, por iniciativa de los pobladores del centro poblado de Orellana y de la Municipalidad Distrital de Vargas Guerra conocedora de las condiciones existentes de la zona del proyecto y la difícil situación socio económica de la población y a fin de contribuir con el desarrollo de la población, ha dispuesto elaborar el expediente técnico: "MEJORAMIENTO DEL SERVICIO DE MOVILIDAD URBANA EN JR. LORETO CUADRA 5,6,7 Y 8, JR. LEONCIO PADRO CUADRA 4, JR. REQUENA CUADRA 4, 5, 6 Y 7, JR. LIBERTAD CUADRA 4 Y EL JR. SARGENTO LORES CUADRA 1, DISTRITO DE VARGAS GUERRA DE LA PROVINCIA DE UCAYALI DEL DEPARTAMENTO DE LORETO" CON CUI N° 2618927.

Los servicios de transitabilidad ofrecerán comodidad y confort para un adecuado tránsito peatonal y vehicular de la población demandante, la misma que desea contar con adecuados elementos y equipamiento para un buen servicio.


Ing. Neil F. Alvarado Alipazay
JEFE DE PROYECTO
CIP. N° 74428


CONSULTOR DE OBRA
Ing. Nydia Raquel Mays Aquino
C.19457


MUNICIPALIDAD DISTRITAL DE VARGAS GUERRA - ORELLANA
Ing. Rony Manuel López Alvarado
CUI: 44808273
RESPONSABLE DE LA UNIDAD EJECUTORA DE INVERSIONES

"MEJORAMIENTO DEL SERVICIO DE MOVILIDAD URBANA EN JR. LORETO CUADRA 5,6,7 Y 8, JR. LEONCIO PADRO CUADRA 4, JR. REQUENA CUADRA 4, 5, 6 Y 7, JR. LIBERTAD CUADRA 4 Y EL JR. SARGENTO LORES CUADRA 1, DISTRITO DE VARGAS GUERRA DE LA PROVINCIA DE UCAYALI DEL DEPARTAMENTO DE LORETO"; CON CUI N° 2618927.

1.13 Beneficiarios directos

El desarrollo del proyecto llevara a cabo una mayor fluidez vehicular por las zonas de alto tránsito por lo cual los pobladores se verán beneficiados en su salud debido a la disminución de CO2 presente en el día a día.

También se recalca que los pobladores contarán con el beneficio de contar con un ambiente ordenado y señalizado, de tal forma que se garantiza un entorno ameno entre el tránsito vehicular y los pobladores.

Cantidad Total de Beneficiarios= 271.00

2. OBJETIVO DEL PROYECTO

1.01 OBJETIVO PRINCIPAL

Adecuadas condiciones de transitabilidad vehicular y peatonal en las vías internas del centro poblado de Orellana del Distrito de Vargas Guerra.

1.02 OBJETIVOS SECUNDARIOS:


- Revalorar el precio de los predios urbanos
- Incrementar la formalización de predios y lograr una mayor captación de arbitrios
- Mejorar la calidad de los de los servicios públicos (transporte urbano, recolección de basura, etc.)
- Mejorar la Imagen de la zona
- Generar empleos temporales durante la ejecución de la obra

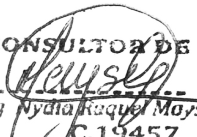
3. ESTADO ACTUAL

La Municipalidad Distrital de Vargas Guerra, ha seleccionado, priorizado y aprobado la vía del presente estudio, con el fin de intentar incorporar una nueva forma de producir desarrollo urbano y rural en el Distrito de Vargas Guerra; por lo tanto, el proyecto tiene como objetivo brindar Adecuadas condiciones de transitabilidad urbana, Vehicular y Peatonal en los jirones JR. LORETO, JR. LEONCIO PRADO CUADRA 4, JR. REQUENA CUADRA 4, 5, 6 Y 7, JR. LIBERTAD CUADRA 4 Y EL JR. SARGENTO LORES del centro poblado Orellana., con la finalidad de mejorar la accesibilidad de la ciudad, de esta manera mejorar también la superficie de rodadura; fortalecer el tejido social, la organización local y mejorar la calidad ambiental del entorno.

La permanente emisión de polvo y la presencia de charcos a los predios incrementando el costo de mantenimiento de fachadas, paredes internas, cielorraso, puertas, ventanas y enseres (artefactos y muebles) así como el piso de los mismos. El mal estado que presenta la carpeta de rodadura actualmente perjudica a los transeúntes – peatones quienes a diario transitan por esta vía hacia sus centros de estudio, trabajo, mercado, Instituciones Públicas, etc.; obligando a la

RESUMEN EJECUTIVO


Ing. Neil F. Alvarado Alipaza
JEFE DE PROYECTO
CIP. N° 74428


CONSULTOR DE OBRA
Ing. Nydia Requena Mays Aquino
C.19457


MUNICIPALIDAD DISTRITAL DE VARGAS GUERRA - ORELLANA
Ing. Rony Manuel López Alvarado
DUI: 44000273
RESPONSABLE DE LA UNIDAD EJECUTORA DE INVERSIONES

"MEJORAMIENTO DEL SERVICIO DE MOVILIDAD URBANA EN JR. LORETO CUADRA 5,6,7 Y 8, JR. LEONCIO PADRO CUADRA 4, JR. REQUENA CUADRA 4, 5, 6 Y 7, JR. LIBERTAD CUADRA 4 Y EL JR. SARGENTO LORES CUADRA 1, DISTRITO DE VARGAS GUERRA DE LA PROVINCIA DE UCAYALI DEL DEPARTAMENTO DE LORETO"; CON CUI N° 2618927.

población a utilizar otros medios de transporte, como taxis, para evitar esta situación, influyendo negativamente en su economía.


Todos estos factores deterioran la imagen del ornato de las vías y por ende del Distrito, afectando la calidad de vida de los vecinos y transeúntes. El propósito del Proyecto está orientado a reducir el déficit de la vía con una adecuada pavimentación, con la finalidad de mejorar la accesibilidad a las viviendas, y de ésta al equipamiento y servicios; fortalecer el tejido social y la organización local y mejorar la calidad ambiental del entorno.


La Municipalidad Distrital de Vargas Guerra, ha seleccionado, priorizado y aprobado la vía del presente estudio. Por tales motivos y teniendo en consideración que la contribución de las vías interdistritales, representan para las ciudades verdaderos factores que promueven el desarrollo económico y social, La Municipalidad Distrital de Vargas Guerra, propició la elaboración del Estudio de Pre Inversión a nivel de Perfil del Proyecto, "MEJORAMIENTO DEL SERVICIO DE MOVILIDAD URBANA EN JR. LORETO CUADRA 5,6,7 Y 8, JR. LEONCIO PADRO CUADRA 4, JR. REQUENA CUADRA 4, 5, 6 Y 7, JR. LIBERTAD CUADRA 4 Y EL JR. SARGENTO LORES CUADRA 1, DISTRITO DE VARGAS GUERRA DE LA PROVINCIA DE UCAYALI DEL DEPARTAMENTO DE LORETO", el cual, corresponde a la primera acción de cumplimiento obligatorio para identificar y proponer solución al problema, de acuerdo al nuevo reglamento del Decreto Legislativo N° 1252, que crea el Sistema Nacional de Programación Multianual y Gestión de Inversiones INVIERTE.PE que deroga la ley N° 27293 que crea el Sistema Nacional de Inversión Pública, SNIP. Y se recomendó autorizar el salto al nivel superior de estudio, nivel de Expediente Técnico.

De acuerdo a ello es Viabilizado con código UNICO 2628927, por la Oficina de Programación Multianual de Inversiones (OPMI) de fecha 13/11/2023 por un monto de S/. 8,686,672.98 Soles con IGV; para la ejecución de obras civiles un monto de inversión de S/. 8,080,984.51 incluido IGV.

El Incremento de la poblacional y el crecimiento comercial del distrito de Vargas Guerra, el tránsito vehicular ha aumentado considerablemente.

El sistema de drenaje superficial es ineficiente. Las fuertes precipitaciones, el tránsito y el drenaje superficial inadecuado, provocan un rápido deterioro por erosión de la vía, formándose baches y anegamientos en varios sectores por la falta de un sistema adecuado de evacuación de las aguas pluviales.


Ing. Ney F. Alvarado Alipazay
JEFE DE PROYECTO
CIP. N° 74428

CONSULTOR DE OBRA

Ing. Nydia Requena Mays Aquino
C.19457


MUNICIPALIDAD DISTRITAL DE VARGAS GUERRA - DISTRITO
Ing. Rony Manuel López Alvarado
CUI: 44006273
RESPONSABLE DE LA UNIDAD EJECUTORA DE INVERSIONES

RESUMEN EJECUTIVO

"MEJORAMIENTO DEL SERVICIO DE MOVILIDAD URBANA EN JR. LORETO CUADRA 5,6,7 Y 8, JR. LEONCIO PADRO CUADRA 4, JR. REQUENA CUADRA 4, 5, 6 Y 7, JR. LIBERTAD CUADRA 4 Y EL JR. SARGENTO LORES CUADRA 1, DISTRITO DE VARGAS GUERRA DE LA PROVINCIA DE UCAYALI DEL DEPARTAMENTO DE LORETO"; CON CUI N° 2618927.

Además, el mantenimiento de la vía es insuficiente para conservar ciertas condiciones operativas mínimas de transitabilidad. Las irregularidades de la superficie de rodadura tanto por el tránsito como por los baches ocasionados por las precipitaciones ocasionarían excesos de vibraciones en los vehículos, produciéndose mayores costos de mantenimiento vehicular.

Como parte de los trabajos de levantamiento topográfico, se han realizado los inventarios y levantamiento de las estructuras existentes, tales como alcantarillas, así como de los servicios básicos existentes, llámese agua desagüe, electricidad, etc., con la finalidad de evaluar la acción a tomar con cada uno de ellos y cuantificar los volúmenes de demolición y desmontaje. Así mismo se pudo verificar el deterioro de la superficie de rodadura en la zona del proyecto.

Se describen a continuación, las características físicas de la vía:


- **PLATAFORMA O SUPERFICIE DE RODADURA. -**

El Proyecto "MEJORAMIENTO DEL SERVICIO DE MOVILIDAD URBANA EN JR. LORETO CUADRA 5,6,7 Y 8, JR. LEONCIO PADRO CUADRA 4, JR. REQUENA CUADRA 4, 5, 6 Y 7, JR. LIBERTAD CUADRA 4 Y EL JR. SARGENTO LORES CUADRA 1, DISTRITO DE VARGAS GUERRA DE LA PROVINCIA DE UCAYALI DEL DEPARTAMENTO DE LORETO", tiene modificaciones sustanciales con respecto al perfil del proyecto, por presentar justificaciones de todo aspecto, las mismas que se detallan a continuación:

➤ **JR. LORETO**




Ing. Neil F. Alvarado Alipazay
JEFE DE PROYECTO
CIP. N° 74428


CONSULTORA DE OBRA
Ing. Nydia Raquel Moys Aquino
C.19457


MUNICIPALIDAD DISTRITAL DE VARGAS GUERRA - DRELLANA
Ing. Rony Manuel López Alvarado
CUI: 44896273
RESPONSABLE DE LA UNIDAD EJECUTORA DE INVERSIONES

"MEJORAMIENTO DEL SERVICIO DE MOVILIDAD URBANA EN JR. LORETO CUADRA 5,6,7 Y 8, JR. LEONCIO PADRO CUADRA 4, JR. REQUENA CUADRA 4, 5, 6 Y 7, JR. LIBERTAD CUADRA 4 Y EL JR. SARGENTO LORES CUADRA 1, DISTRITO DE VARGAS GUERRA DE LA PROVINCIA DE UCAYALI DEL DEPARTAMENTO DE LORETO";
CON CUI N° 2618927.

➤ **JR. LEONCIO PRADO**





➤ **JR. REQUENA**



➤ **JR. LIBERTAD**




Ing. Neil F. Alvarado Alipazay
JEFE DE PROYECTO
CIP. N° 74428


CONSULTOR DE OBRA
Ing. Nydia Raquel Moys Aquino
C.19457


MUNICIPALIDAD DISTRITAL DE VARGAS
GUERRA-BRELLANA
Ing. Rony Manuel López Alvarado
CUI: 44006273
RESPONSABLE DE LA UNIDAD EJECUTORA DE
INVERSIONES

"MEJORAMIENTO DEL SERVICIO DE MOVILIDAD URBANA EN JR. LORETO CUADRA 5,6,7 Y 8, JR. LEONCIO PADRO CUADRA 4, JR. REQUENA CUADRA 4, 5, 6 Y 7, JR. LIBERTAD CUADRA 4 Y EL JR. SARGENTO LORES CUADRA 1, DISTRITO DE VARGAS GUERRA DE LA PROVINCIA DE UCAYALI DEL DEPARTAMENTO DE LORETO";
CON CUI N° 2618927.

➤ **JR. SARGENTO LORES**



- **OBRAS DE ARTE**

a. **ALCANTARILLAS**

Las alcantarillas halladas en la vía actual han sido construidas en función al uso que tiene la vía. Se tiene la presencia de Alcantarillas de concreto Armado que se encuentran la gran mayoría es estado regular pero que no cumplen con el diseño hidráulico.

A continuación, se muestra el resumen de todas las alcantarillas existentes, y las acciones a realizar con cada una de ellas.

DESCRIPCION	Ubicación(km)	PROG.	DIMENSION - ESTRUCTURA EXISTENTE			ESTADO SITUACIONAL	ACCION	ESTRUCTURA PROPUESTA
			LARGO (m)	ANCHO (m)	ALTO (m)			
ALCANTARILLA EXISTENTE DE C°A° N° 01	Jr. Requena	0+130.00	12.66	1.61	1.50	REGULAR, NO CUMPLE DISEÑO HIDRAULICO	DEMOLER	ALC- 01 (2.40x1.30)
ALCANTARILLA EXISTENTE DE C°A° N° 02	Jr. Mariscal Castilla		10.41	2.00	1.8	REGULAR, NO CUMPLE DISEÑO HIDRAULICO	DEMOLER	ALC- 02 (2.50x1.40)
ALCANTARILLA EXISTENTE DE C°A° N° 03	Jr. Loreto	0+010.00	14.67	1.55	1.55	REGULAR, NO CUMPLE DISEÑO HIDRAULICO	DEMOLER	ALC- 03 (2.80x1.50)
ALCANTARILLA EXISTENTE DE C°A° N° 04	Jr. Leoncio Prado Interseccion con Jr. 2 de Mayo		9.71	1.98	1.50	REGULAR, NO CUMPLE DISEÑO HIDRAULICO	DEMOLER	ALC- 04 (2.80x1.50)

COORDENADAS UTM

JR. LORETO CUADRA 5,6,7 Y 8

INICIO DE TRAMO Km 0+000

ESTE : 482305.0073

NORTE : 9235912.6253

ELEVACION : 130.23

FIN DE TRAMO Km 0+351

ESTE : 482444.8389

NORTE : 9236234.3535

ELEVACION : 137.48

CONSULTORA DE OBRA

Ing. Nydia Raquel Mays Aquino
C.19457



MUNICIPALIDAD DISTRITAL DE VARGAS GUERRA - DISTRITO DE VARGAS GUERRA

Ing. Rony Manuel López Alvarado
CUI: 44896275
RESPONSABLE DE LA UNIDAD EJECUTORA DE INVERSIONES

RESUMEN EJECUTIVO

Ing. Neil F. Alvarado Alipazay
JEFE DE PROYECTO
CIP. N° 74428

"MEJORAMIENTO DEL SERVICIO DE MOVILIDAD URBANA EN JR. LORETO CUADRA 5,6,7 Y 8, JR. LEONCIO PADRO CUADRA 4, JR. REQUENA CUADRA 4, 5, 6 Y 7, JR. LIBERTAD CUADRA 4 Y EL JR. SARGENTO LORES CUADRA 1, DISTRITO DE VARGAS GUERRA DE LA PROVINCIA DE UCAYALI DEL DEPARTAMENTO DE LORETO";
CON CUI N° 2618927.

• **JR. LEONCIO PADRO CUADRA 4**

INICIO DE TRAMO Km 0+000
ESTE : 482361.0111
NORTE : 9235835.3319
ELEVACION : 130.23

FIN DE TRAMO Km 0+095
ESTE : 482305.0073
NORTE : 9235912.6253
ELEVACION : 130.23

• **JR. REQUENA CUADRA 4, 5, 6 Y 7**

INICIO DE TRAMO Km 0+000
ESTE : 482462.289
NORTE : 9236114.3496
ELEVACION : 141.267

FIN DE TRAMO Km 0+427
ESTE : 482093.7736
NORTE : 9236328.8265
ELEVACION : 141.784

• **JR. LIBERTAD CUADRA 4**

INICIO DE TRAMO Km 0+000
ESTE : 482495.431
NORTE : 9236201.8383
ELEVACION : 144.244


FIN DE TRAMO Km 0+059.49
ESTE : 482441.1509
NORTE : 9236226.1853
ELEVACION : 137.582


• **JR. SARGENTO LORES CUADRA 1**

INICIO DE TRAMO Km 0+000
ESTE : 482286.3478
NORTE : 9236206.7854
ELEVACION : 134.644

FIN DE TRAMO Km 0+164
ESTE : 482251.3531
NORTE : 9236047.0294
ELEVACION : 133.156

RESUMEN EJECUTIVO


Ing. Neil F. Alvarado Alipazay
JEFE DE PROYECTO
CIP. N° 74428


CONSULTOR DE OBRA
Ing. Nydia Raquel Mays Aquino
C.19457


MUNICIPALIDAD DISTRITAL DE VARGAS
GUERRA-SPELLAMA
Ing. Rony Manuel López Alvarado
CUI: 44006273
RESPONSABLE DE LA UNIDAD EJECUTORA DE
INVERSIONES

"MEJORAMIENTO DEL SERVICIO DE MOVILIDAD URBANA EN JR. LORETO CUADRA 5,6,7 Y 8, JR. LEONCIO PADRO CUADRA 4, JR. REQUENA CUADRA 4, 5, 6 Y 7, JR. LIBERTAD CUADRA 4 Y EL JR. SARGENTO LORES CUADRA 1, DISTRITO DE VARGAS GUERRA DE LA PROVINCIA DE UCAYALI DEL DEPARTAMENTO DE LORETO"; CON CUI N° 2618927.


4. METAS FÍSICAS DEL PROYECTO


Las metas físicas del proyecto involucran la intervención de los siguientes activos estratégicos:

Tabla 1. Resumen de las metas físicas del proyecto

CUADRO RESUMEN DE METAS FÍSICAS															
	OBRAS DE ARTE											OTROS			
	PAVIMENTO (m2)	VEREDA (m2)	RAMPAS (m2)	SARDINEL ARMADO		CUNETAS		ALCANTARILLADO (ml)	MUROS		SEÑALIZACIÓN			ÁREAS VERDES (m2)	POSTES REUBICACIÓN DE POSTES DE C° (und)
				PERALTADO (m3)	SUMERGIDO (ml)	RECTANGULA R TECHADO O CON REJILLA (m3)	TRIANGULAR (ml)		CONCRETO SIMPLE (ml)	CONCRETO ARMADO (m3)	HORIZONTAL		VERTICAL (und)		
											SÍMBOLO Y LETRAS (m2)	LINEAS (ml)			
JR. LORETO CUADRA 5 (P 0+000 Hasta 0+050)	856.35	1982.08	43.10	125.67		107.05	1891.17	11.91		147.00	181.86	81.02	9.00	321.20	4.00
JR. LORETO CUADRA 6 (P 0+050 Hasta 0+150)	1082.60								83.28						
JR. LORETO CUADRA 7 (P 0+150 Hasta 0+260)	1403.25														
JR. LORETO CUADRA 8 (P 0+260 Hasta 0+351)	1600.35								70.42						
JR. LEONCIO PRADO CUADRA 4 (P 0+000 Hasta 0+100)	740.47	477.25	36.16	33.30							25.54	69.37			2.00
JR. REQUENA CUADRA 4 (P 0+000 Hasta 0+070)	786.32	697.45	36.95	123.56						60.24	318.93	83.02		4.00	
JR. REQUENA CUADRA 5 (P 0+070 Hasta 0+200)	1025.36					14.55		73.73							
JR. REQUENA CUADRA 6 (P 0+200 Hasta 0+320)	1756.25						75.00								
JR. REQUENA CUADRA 7 (P 0+320 Hasta 0+427)	1595.60														
JR. LIBERTAD CUADRA 4 (P 0+000 Hasta 0+080)	756.25	258.11	36.16	19.00							56.32				2.00
JR. SARGENTO LORES CUADRA 1 (P 0+000 Hasta 0+165)	1635.50	890.42	42.32	40.20						54.32	58.53				2.00
TOTAL	13238.30	4305.31	194.69	341.73	0.00	107.05	1891.17	26.46	0.00	261.56	641.18	466.77	9.00	321.20	14.00

RESUMEN EJECUTIVO


Ing. Neil F. Alvarado Alipazay
JEFE DE PROYECTO
CIP. N° 74428

CONSULTOR DE OBRA

Ing. Nydia Requena Mays Aquino
C.19457

 MUNICIPALIDAD DISTRITAL DE VARGAS GUERRA

Ing. Rony Manuel López Alvarado
DNI: 44906273
RESPONSABLE DE LA UNIDAD EJECUTORA DE INVERSIONES

"MEJORAMIENTO DEL SERVICIO DE MOVILIDAD URBANA EN JR. LORETO CUADRA 5,6,7 Y 8, JR. LEONCIO PADRO CUADRA 4, JR. REQUENA CUADRA 4, 5, 6 Y 7, JR. LIBERTAD CUADRA 4 Y EL JR. SARGENTO LORES CUADRA 1, DISTRITO DE VARGAS GUERRA DE LA PROVINCIA DE UCAYALI DEL DEPARTAMENTO DE LORETO";
CON CUI N° 2618927.

5. PRESUPUESTO


El costo total del proyecto a precios al mes de agosto del año 2024 asciende a la suma de **S/10,034,998.20 (DIEZ MILLONES TREINTA Y CUATRO MIL NOVECIENTOS NOVENTA Y OCHO Y 20/100 SOLES)**, estando estructurado en la siguiente forma:

RESUMEN DE PRESUPUESTO	
"MEJORAMIENTO DEL SERVICIO DE MOVILIDAD URBANA EN JR. LORETO CUADRA 5,6,7 Y 8, JR. LEONCIO PADRO CUADRA 4, JR. REQUENA CUADRA 4, 5, 6 Y 7, JR. LIBERTAD CUADRA 4 Y EL JR. SARGENTO LORES CUADRA 1, DISTRITO DE VARGAS GUERRA DE LA PROVINCIA DE UCAYALI DEL DEPARTAMENTO DE LORETO" CUI 2618927	
FECHA DE PRESUPUESTO: 30 noviembre de 2024 PLAZO DE EJECUCIÓN : 240 días calendario (08 meses) ENTIDAD : Municipalidad Distrital de Vargas Guerra UBICACIÓN : LOCALIDAD : Orellana DISTRITO : Vargas Guerra PROVINCIA : Ucayali REGIÓN : Loreto	
DESCRIPCIÓN	COSTO
COSTO DIRECTO	S/ 7,212,152.47
GASTOS GENERALES 7.46% C.D.	S/ 538,026.57
UTILIDAD 5.00% C.D.	S/ 360,607.62
SUB-TOTAL	S/ 8,110,786.66
IGV 18.00% S.T.	S/ 1,459,941.60
TOTAL DE OBRA	S/ 9,570,728.26
SUPERVISION (4.85% T.O.)	S/ 464,269.94
PRESUPUESTO TOTAL	S/ 10,034,998.20
SON: DIEZ MILLONES TREINTA Y CUATRO MIL NOVECIENTOS NOVENTA Y OCHO CON 20/100 SOLES	

6. PLAZO DE EJECUCIÓN Y MODALIDAD DE EJECUCION

El plazo de ejecución de la obra es de 240 días calendario (8 meses), bajo la modalidad de. Administración indirecta – Contrata, sistema de contratación a precios unitarios.


Ing. Neil F. Alvarado Alipazay
JEFE DE PROYECTO
CIP. N° 74428

CONSULTOR DE OBRA

Ing. Nydia Requel Mays Aquino
C.19457


MUNICIPALIDAD DISTRITAL DE VARGAS GUERRA - ORELLANA
Ing. Rony Manuel López Alvarado
CUI: 44006273
RESPONSABLE DE LA UNIDAD EJECUTORA DE INVERSIONES