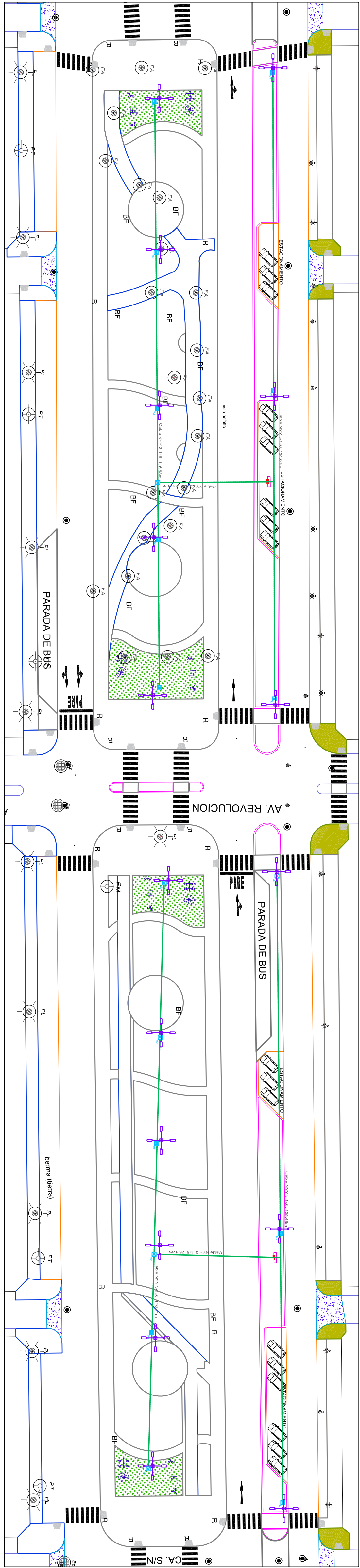


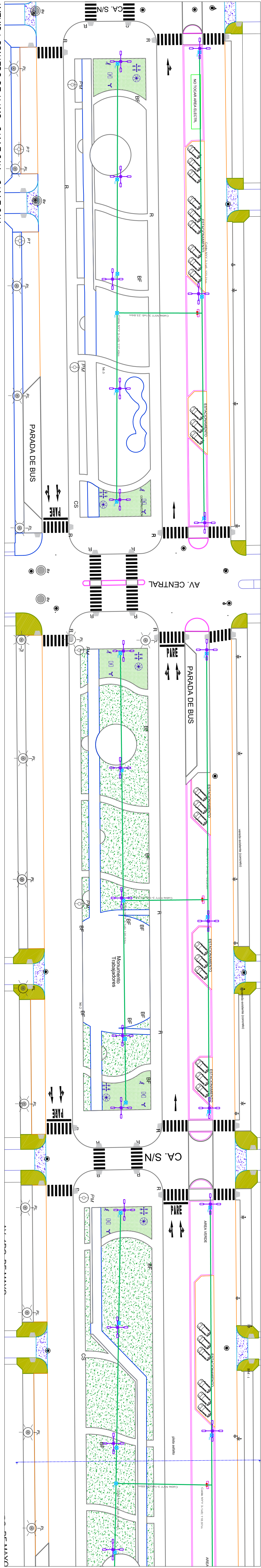
AVENIDA PRIMERO DE MAYO: CALLE TUMÁN - CALLE C

ESC. 1:500



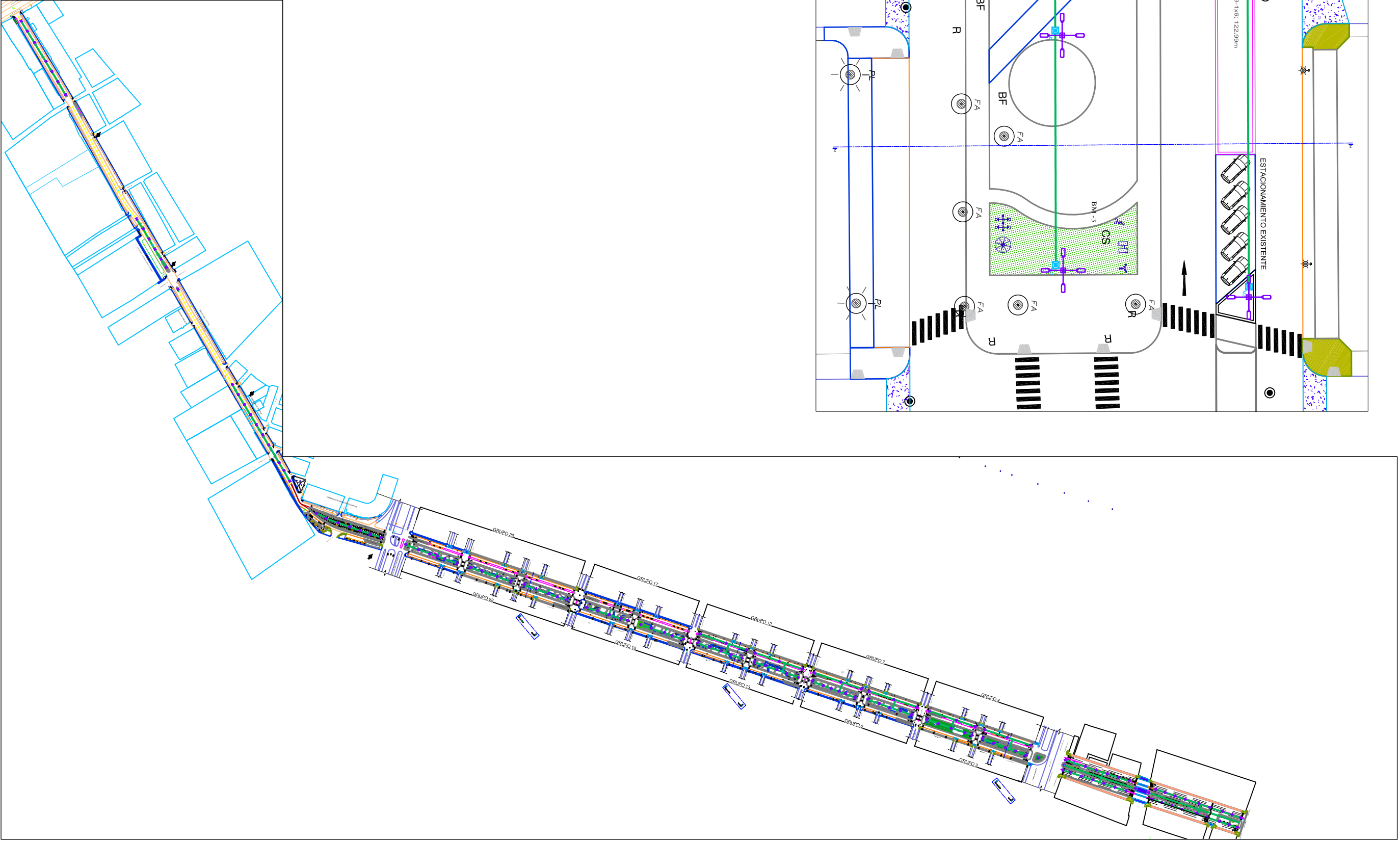
AVENIDA PRIMERO DE MAYO: CALLE C - CALLE S/N

ESC. 1:500




AVENIDA PRIMERO DE MAYO: CALLE S/N - CALLE S/N

ESC. 1:500



LEYENDA	
SÍMBOLO	DESCRIPCION
TEXTURA	• PAVIMENTO DE CONCRETO PROYECTADO (e = 18 cm; f'c = 350 kgf/cm²) DE CONCRETO PROYECTADA (e = 10cm; f'c = 175kg/cm²)
	• VERDEEXISTENTE A CONSERVAR
	• POSTE DE ILUMINACION
	• ESTACIONAMIENTO A CONSERVAR

LEYENDA	
SÍMBOLO	DESCRIPCION
TEXTURA	• SARDINEL PERALTADO PROYECTADO
	• BANCOS ORNAMENTALES
	• JUEGO PARA NIÑOS
	• GYM AL AIRE LIBRE
	• GRASAS SINTETICO

	
MUNICIPALIDAD DE VILLA EL SALVADOR	
GERENCIA DE DESARROLLO URBANO	
PROYECTO: "MEJORAMIENTO DE ENTORNO URBANO EN LA AVENIDA PRIMERO DE MAYO, DISTRITO DE VILLA EL SALVADOR - LIMA - LIMA"	
PLANO: INSTALACIONES ELECTRICAS	
UBICACION: AVENIDA PRIMERO DE MAYO	ESCALA: 1:500
ALCALDE: SR. GUIDO INIGO PERALTA	INDICADA: ENERO 2023
GERENTE DE DESARROLLO URBANO: ING. CARLOS MANUEL GALLUHER RONCAGLIOLO	REGISTRADO: 2474286