

BASES ESTÁNDAR DE ADJUDICACIÓN SIMPLIFICADA PARA LA CONTRATACIÓN DEL SERVICIO DE CONSULTORÍA DE OBRA

Aprobado mediante Directiva N° 001-2019-OSCE/CD



SUB DIRECCIÓN DE NORMATIVIDAD – DIRECCIÓN TÉCNICO NORMATIVA
ORGANISMO SUPERVISOR DE LAS CONTRATACIONES DEL ESTADO - OSCE



SIMBOLOGÍA UTILIZADA:

Nº	Símbolo	Descripción
1	[ABC] / [.....]	La información solicitada dentro de los corchetes sombreados debe ser completada por la Entidad durante la elaboración de las bases.
2	[ABC] / [.....]	Es una indicación, o información que deberá ser completada por la Entidad con posterioridad al otorgamiento de la buena pro para el caso específico de la elaboración de la PROFORMA DEL CONTRATO; o por los proveedores, en el caso de los ANEXOS de la oferta.
3	<div>Importante</div> <ul style="list-style-type: none"> • Abc 	Se refiere a consideraciones importantes a tener en cuenta por el órgano encargado de las contrataciones o comité de selección, según corresponda y por los proveedores.
4	<div>Advertencia</div> <ul style="list-style-type: none"> • Abc 	Se refiere a advertencias a tener en cuenta por el órgano encargado de las contrataciones o comité de selección, según corresponda y por los proveedores.
5	<div>Importante para la Entidad</div> <ul style="list-style-type: none"> • Xyz 	Se refiere a consideraciones importantes a tener en cuenta por el órgano encargado de las contrataciones o comité de selección, según corresponda y deben ser eliminadas una vez culminada la elaboración de las bases.

CARACTERÍSTICAS DEL DOCUMENTO:

Las bases estándar deben ser elaboradas en formato WORD, y deben tener las siguientes características:

Nº	Características	Parámetros
1	Márgenes	Superior : 2.5 cm Inferior: 2.5 cm Izquierda: 2.5 cm Derecha: 2.5 cm
2	Fuente	Arial
3	Estilo de Fuente	Normal: Para el contenido en general Cursiva: Para el encabezado y pie de página Para las Consideraciones importantes (Ítem 3 del cuadro anterior)
4	Color de Fuente	Automático: Para el contenido en general Azul : Para las Consideraciones importantes (Ítem 3 del cuadro anterior)
5	Tamaño de Letra	16 : Para las dos primeras hojas de las Secciones General y Específica 11 : Para el nombre de los Capítulos. 10 : Para el cuerpo del documento en general 9 : Para el encabezado y pie de página Para el contenido de los cuadros, pudiendo variar, según la necesidad 8 : Para las Notas al pie
6	Alineación	Justificada: Para el contenido en general y notas al pie. Centrada : Para la primera página, los títulos de las Secciones y nombres de los Capítulos)
7	Interlineado	Sencillo
8	Espaciado	Anterior : 0 Posterior : 0
9	Subrayado	Para los nombres de las Secciones y para resaltar o hacer hincapié en algún concepto

INSTRUCCIONES DE USO:

- Una vez registrada la información solicitada dentro de los corchetes sombreados en gris, el texto deberá quedar en letra tamaño 10, con estilo normal, sin formato de negrita y sin sombrear.
- La nota **IMPORTANTE** no puede ser modificada ni eliminada en la Sección General. En el caso de la Sección Específica debe seguirse la instrucción que se indica en dicha nota.

Elaboradas en enero de 2019
Modificadas en marzo, junio y diciembre 2019, julio 2020, julio y diciembre 2021, junio y octubre de 2022

215

**BASES ESTÁNDAR DE ADJUDICACIÓN SIMPLIFICADA
PARA LA CONTRATACIÓN DEL SERVICIO DE
CONSULTORÍA DE OBRA¹**

**ADJUDICACIÓN SIMPLIFICADA N°
009-2025**

PRIMERA CONVOCATORIA

**CONTRATACION DEL SERVICIO DE CONSULTORÍA DE
OBRA PARA LA ELABORACION DEL EXPEDIENTE
TECNICO DEL PROYECTO: MEJORAMIENTO Y
AMPLIACION DEL SERVICIO DE PROVISIÓN DE AGUA
PARA RIEGO EN EL SUB SECTOR HIDRAULICO
LACRAMARCA ALTA - MONTESARUMO PROG. 0+000 A
19+161 KM DISTRITO DE CHIMBOTE DE LA PROVINCIA DE
SANTA DEL DEPARTAMENTO DE ANCASH, CON CUI
N°2667053**

PAC N° 24

¹ Estas Bases se utilizarán para la contratación del servicio de consultoría de obra. Para tal efecto, se deberá tener en cuenta la siguiente definición:

Consultoría de obra: Servicios profesionales altamente calificados consistente en la elaboración del expediente técnico de obras, en la supervisión de la elaboración del expediente técnico de obra o en la supervisión de obras.

DEBER DE COLABORACIÓN

La Entidad y todo proveedor que se someta a las presentes Bases, sea como participante, postor y/o contratista, deben conducir su actuación conforme a los principios previstos en la Ley de Contrataciones del Estado.

En este contexto, se encuentran obligados a prestar su colaboración al OSCE y a la Secretaría Técnica de la Comisión de Defensa de la Libre Competencia del INDECOPI, en todo momento según corresponda a sus competencias, a fin de comunicar presuntos casos de fraude, colusión y corrupción por parte de los funcionarios y servidores de la Entidad, así como los proveedores y demás actores que participan en el proceso de contratación.

De igual forma, deben poner en conocimiento del OSCE y a la Secretaría Técnica de la Comisión de Defensa de la Libre Competencia del INDECOPI los indicios de conductas anticompetitivas que se presenten durante el proceso de contratación, en los términos del Decreto Legislativo N° 1034, "Ley de Represión de Conductas Anticompetitivas", o norma que la sustituya, así como las demás normas de la materia.

La Entidad y todo proveedor que se someta a las presentes Bases, sea como participante, postor y/o contratista del proceso de contratación deben permitir al OSCE o a la Secretaría Técnica de la Comisión de Defensa de la Libre Competencia del INDECOPI el acceso a la información referida a las contrataciones del Estado que sea requerida, prestar testimonio o absolución de posiciones que se requieran, entre otras formas de colaboración.



SECCIÓN GENERAL

DISPOSICIONES COMUNES DEL PROCEDIMIENTO DE SELECCIÓN

(ESTA SECCIÓN NO DEBE SER MODIFICADA EN NINGÚN EXTREMO, BAJO SANCIÓN DE NULIDAD)







CAPÍTULO I ETAPAS DEL PROCEDIMIENTO DE SELECCIÓN

1.1. REFERENCIAS

Cuando en el presente documento se mencione la palabra Ley, se entiende que se está haciendo referencia a la Ley N° 30225, Ley de Contrataciones del Estado, y cuando se mencione la palabra Reglamento, se entiende que se está haciendo referencia al Reglamento de la Ley de Contrataciones del Estado aprobado por Decreto Supremo N° 344-2018-EF.

Las referidas normas incluyen sus respectivas modificaciones, de ser el caso.

1.2. CONVOCATORIA

Se realiza a través de su publicación en el SEACE de conformidad con lo señalado en el artículo 54 del Reglamento, en la fecha señalada en el calendario del procedimiento de selección, debiendo adjuntar las bases y resumen ejecutivo.

1.3. REGISTRO DE PARTICIPANTES

El registro de participantes se realiza conforme al artículo 55 del Reglamento. En el caso de un consorcio, basta que se registre uno (1) de sus integrantes.

Importante

- Para registrarse como participante en un procedimiento de selección convocado por las Entidades del Estado Peruano, es necesario que los proveedores cuenten con inscripción vigente y estar habilitados ante el Registro Nacional de Proveedores (RNP) que administra el Organismo Supervisor de las Contrataciones del Estado (OSCE). Para obtener mayor información, se puede ingresar a la siguiente dirección electrónica: www.rnp.gob.pe.
- Los proveedores que deseen registrar su participación deben ingresar al SEACE utilizando su Certificado SEACE (usuario y contraseña). Asimismo, deben observar las instrucciones señaladas en el documento de orientación "Guía para el registro de participantes electrónico" publicado en <https://www2.seace.gob.pe/>.
- En caso los proveedores no cuenten con inscripción vigente en el RNP y/o se encuentren inhabilitados o suspendidos para ser participantes, postores y/o contratistas, el SEACE restringirá su registro, quedando a potestad de estos intentar nuevamente registrar su participación en el procedimiento de selección en cualquier otro momento, dentro del plazo establecido para dicha etapa, siempre que haya obtenido la vigencia de su inscripción o quedado sin efecto la sanción que le impuso el Tribunal de Contrataciones del Estado.

1.4. FORMULACIÓN DE CONSULTAS Y OBSERVACIONES A LAS BASES

La formulación de consultas y observaciones a las bases se efectúa de conformidad con lo establecido en los numerales 72.1 y 72.2 del artículo 72 del Reglamento, así como el literal a) del artículo 89 del Reglamento.

Importante

No pueden formularse consultas ni observaciones respecto del contenido de una ficha de homologación aprobada. Las consultas y observaciones que se formulen sobre el particular, se tienen como no presentadas.

1.5. ABSOLUCIÓN DE CONSULTAS, OBSERVACIONES E INTEGRACIÓN DE BASES

La absolución de consultas, observaciones e integración de las bases se realizan conforme a las disposiciones previstas en el numeral 72.4 del artículo 72 y el literal a) del artículo 89 del Reglamento.

Importante

- No se absolverán consultas y observaciones a las bases que se presenten en forma física.
- Cuando exista divergencia entre lo indicado en el pliego de absolución de consultas y observaciones y la integración de bases, prevalece lo absuelto en el referido pliego; sin perjuicio, del deslinde de responsabilidades correspondiente.

1.6. FORMA DE PRESENTACIÓN DE OFERTAS

Las ofertas se presentan conforme lo establecido en el artículo 59 y en el artículo 90 del Reglamento.

Las declaraciones juradas, formatos o formularios previstos en las bases que conforman la oferta deben estar debidamente firmados por el postor (firma manuscrita o digital, según la Ley N° 27269, Ley de Firmas y Certificados Digitales²). Los demás documentos deben ser visados por el postor. En el caso de persona jurídica, por su representante legal, apoderado o mandatario designado para dicho fin y, en el caso de persona natural, por este o su apoderado. No se acepta el pegado de la imagen de una firma o visto. Las ofertas se presentan foliadas.

Importante

- Los formularios electrónicos que se encuentran en el SEACE y que los proveedores deben llenar para presentar sus ofertas, tienen carácter de declaración jurada.
- En caso la información contenida en los documentos escaneados que conforman la oferta no coincida con lo declarado a través del SEACE, prevalece la información declarada en los documentos escaneados.
- No se tomará en cuenta las ofertas que se presenten en físico a la Entidad.

1.7. PRESENTACIÓN Y APERTURA DE OFERTAS

El participante presentará su oferta de manera electrónica a través del SEACE, desde las 00:01 horas hasta las 23:59 horas del día establecido para el efecto en el cronograma del procedimiento; adjuntando el archivo digitalizado que contenga los documentos que conforman la oferta de acuerdo a lo requerido en las bases.

El participante debe verificar antes de su envío, bajo su responsabilidad, que el archivo pueda ser descargado y su contenido sea legible.

Importante

Los integrantes de un consorcio no pueden presentar ofertas individuales ni conformar más de un consorcio en un procedimiento de selección, o en un determinado ítem cuando se trate de procedimientos de selección según relación de ítems.

En la apertura electrónica de la oferta técnica, el órgano encargado de las contrataciones o el comité de selección, según corresponda, verifica la presentación de lo exigido en la sección específica de las bases de conformidad con el numeral 81.2 del artículo 81 del Reglamento y determina si las ofertas responden a las características y/o requisitos y condiciones de los Términos de Referencia, detallados en la sección específica de las bases. De no cumplir con lo requerido, la oferta se considera no admitida.

1.8. CALIFICACIÓN Y EVALUACIÓN DE LAS OFERTAS

La calificación y evaluación de los postores se realiza conforme los requisitos de calificación y factores de evaluación que se indican en la sección específica de las bases.

La evaluación técnica y económica se realiza sobre la base de:

Oferta técnica : 100 puntos
Oferta económica : 100 puntos

1.8.1 CALIFICACIÓN DE LAS OFERTAS TÉCNICAS

La calificación de las ofertas técnicas se realiza conforme a lo establecido en el numeral 82.1 del artículo 82 del Reglamento.

1.8.2 EVALUACIÓN DE LAS OFERTAS TÉCNICAS

La evaluación de las ofertas técnicas se realiza conforme a lo establecido en los numerales 82.2 y 82.3 del artículo 82 del Reglamento.

1.8.3 APERTURA Y EVALUACIÓN DE OFERTAS ECONÓMICAS

El órgano encargado de las contrataciones o el comité de selección, según corresponda, evalúa las ofertas económicas y determina el puntaje total de las ofertas conforme a lo dispuesto en el artículo 83 del Reglamento así como los coeficientes de ponderación previstos en la sección específica de las bases.

Importante

En el caso de contratación de consultorías de obras a ser prestadas fuera de la provincia de Lima y Callao, cuyo valor referencial no supere los doscientos mil Soles (S/ 200,000.00), a solicitud del postor se asigna una bonificación equivalente al diez por ciento (10%) sobre el puntaje total obtenido por los postores con domicilio en la provincia donde prestará el servicio, o en las provincias colindantes, sean o no pertenecientes al mismo departamento o región. El domicilio es el consignado en la constancia de inscripción ante el RNP³. Lo mismo aplica en el caso de procedimientos de selección por relación de ítems, cuando algún ítem no supera el monto señalado anteriormente.

1.9. SUBSANACIÓN DE LAS OFERTAS

La subsanación de las ofertas se sujeta a lo establecido en el artículo 60 del Reglamento. El plazo que se otorgue para la subsanación no puede ser inferior a un (1) día hábil.

La solicitud de subsanación se realiza de manera electrónica a través del SEACE y será remitida al correo electrónico consignado por el postor al momento de realizar su inscripción en el RNP, siendo su responsabilidad el permanente seguimiento de las notificaciones a dicho

³ La constancia de inscripción electrónica se visualizará en el portal web del Registro Nacional de Proveedores: www.rnp.gob.pe

209

correo. La notificación de la solicitud se entiende efectuada el día de su envío al correo electrónico.

La presentación de las subsanaciones se realiza a través del SEACE. No se tomará en cuenta la subsanación que se presente en físico a la Entidad.

1.10. OTORGAMIENTO DE LA BUENA PRO

La buena pro se otorga luego de la evaluación correspondiente según lo indicado en el numeral 1.8.3 de la presente sección.

Previo al otorgamiento de la buena pro, el órgano encargado de las contrataciones o el comité de selección, según corresponda, aplica lo dispuesto en el artículo 68 del Reglamento, sobre el rechazo de las ofertas, de ser el caso.

En el supuesto de que dos (2) o más ofertas empaten, el otorgamiento de la buena pro se efectúa siguiendo estrictamente el orden señalado en el numeral 91.2 del artículo 91 del Reglamento.

El desempate mediante sorteo se realiza de manera electrónica a través del SEACE.

Definida la oferta ganadora, el órgano encargado de las contrataciones o el comité de selección, según corresponda, otorga la buena pro, mediante su publicación en el SEACE, incluyendo el cuadro comparativo y las actas debidamente motivadas de los resultados de la admisión, no admisión, calificación, descalificación, evaluación, rechazo y el otorgamiento de la buena pro.

1.11. CONSENTIMIENTO DE LA BUENA PRO

Cuando se hayan presentado dos (2) o más ofertas, el consentimiento de la buena pro se produce a los cinco (5) días hábiles siguientes de la notificación de su otorgamiento, sin que los postores hayan ejercido el derecho de interponer el recurso de apelación.

En caso que se haya presentado una sola oferta, el consentimiento de la buena pro se produce el mismo día de la notificación de su otorgamiento.

El consentimiento del otorgamiento de la buena pro se publica en el SEACE al día hábil siguiente de producido.

Importante

Una vez consentido el otorgamiento de la buena pro, el órgano encargado de las contrataciones o el órgano de la Entidad al que se haya asignado tal función realiza la verificación de la oferta presentada por el postor ganador de la buena pro conforme lo establecido en el numeral 64.6 del artículo 64 del Reglamento.

CAPÍTULO II SOLUCIÓN DE CONTROVERSIAS DURANTE EL PROCEDIMIENTO DE SELECCIÓN

2.1. RECURSO DE APELACIÓN

A través del recurso de apelación se pueden impugnar los actos dictados durante el desarrollo del procedimiento de selección hasta antes del perfeccionamiento del contrato.

El recurso de apelación se presenta ante la Entidad convocante, y es conocido y resuelto por su Titular, cuando el valor referencial sea igual o menor a cincuenta (50) UIT. Cuando el valor referencial sea mayor a dicho monto, el recurso de apelación se presenta ante y es resuelto por el Tribunal de Contrataciones del Estado.

En los procedimientos de selección según relación de ítems, el valor referencial total del procedimiento determina ante quién se presenta el recurso de apelación.

Los actos que declaren la nulidad de oficio, la cancelación del procedimiento de selección y otros actos emitidos por el Titular de la Entidad que afecten la continuidad de este, se impugnan ante el Tribunal de Contrataciones del Estado.

Importante

- *Una vez otorgada la buena pro, el órgano encargado de las contrataciones o el comité de selección, según corresponda, está en la obligación de permitir el acceso de los participantes y postores al expediente de contratación, salvo la información calificada como secreta, confidencial o reservada por la normativa de la materia, a más tardar dentro del día siguiente de haberse solicitado por escrito.*
- *A efectos de recoger la información de su interés, los postores pueden valerse de distintos medios, tales como: (i) la lectura y/o toma de apuntes, (ii) la captura y almacenamiento de imágenes, e incluso (iii) pueden solicitar copia de la documentación obrante en el expediente, siendo que, en este último caso, la Entidad deberá entregar dicha documentación en el menor tiempo posible, previo pago por tal concepto.*
- *El recurso de apelación se presenta ante la Mesa de Partes del Tribunal o ante las oficinas desconcentradas del OSCE o en la Unidad de Trámite Documentario de la Entidad, según corresponda.*

2.2. PLAZOS DE INTERPOSICIÓN DEL RECURSO DE APELACIÓN

La apelación contra el otorgamiento de la buena pro o contra los actos dictados con anterioridad a ella se interpone dentro de los cinco (5) días hábiles siguientes de haberse notificado el otorgamiento de la buena pro.

La apelación contra los actos dictados con posterioridad al otorgamiento de la buena pro, contra la declaración de nulidad, cancelación y declaratoria de desierto del procedimiento, se interpone dentro de los cinco (5) días hábiles siguientes de haberse tomado conocimiento del acto que se desea impugnar.

CAPÍTULO III DEL CONTRATO

3.1. PERFECCIONAMIENTO DEL CONTRATO

Los plazos y el procedimiento para perfeccionar el contrato se realiza conforme a lo indicado en el artículo 141 del Reglamento.

Para perfeccionar el contrato, el postor ganador de la buena pro debe presentar los documentos señalados en el artículo 139 del Reglamento y los previstos en la sección específica de las bases.

3.2. GARANTÍAS

Las garantías que deben otorgar los postores y/o contratistas, según corresponda, son las de fiel cumplimiento del contrato y por los adelantos.

3.2.1. GARANTÍA DE FIEL CUMPLIMIENTO

Como requisito indispensable para perfeccionar el contrato, el postor ganador debe entregar a la Entidad la garantía de fiel cumplimiento del mismo por una suma equivalente al diez por ciento (10%) del monto del contrato original. Esta se mantiene vigente hasta el consentimiento de la liquidación final.

3.2.2. GARANTÍA DE FIEL CUMPLIMIENTO POR PRESTACIONES ACCESORIAS

En las contrataciones que conllevan la ejecución de prestaciones accesorias, tales como mantenimiento, reparación o actividades afines, se otorga una garantía adicional por una suma equivalente al diez por ciento (10%) del monto del contrato de la prestación accesorio, la misma que debe ser renovada periódicamente hasta el cumplimiento total de las obligaciones garantizadas.

Importante

En los contratos de consultorías de obras que celebren las Entidades con las micro y pequeñas empresas, estas últimas pueden otorgar como garantía de fiel cumplimiento el diez por ciento (10%) del monto del contrato, porcentaje que es retenido por la Entidad durante la primera mitad del número total de pagos a realizarse, de forma prorrateada en cada pago, con cargo a ser devuelto a la finalización del mismo, conforme lo establecen los numerales 149.4 y 149.5 del artículo 149 del Reglamento y numeral 151.2 del artículo 151 del Reglamento.

3.2.3. GARANTÍA POR ADELANTO

En caso se haya previsto en la sección específica de las bases la entrega de adelantos, el contratista debe presentar una garantía emitida por idéntico monto conforme a lo estipulado en el artículo 153 del Reglamento.

3.3. REQUISITOS DE LAS GARANTÍAS

Las garantías que se presenten deben ser incondicionales, solidarias, irrevocables y de realización automática en el país, al solo requerimiento de la Entidad. Asimismo, deben ser emitidas por empresas que se encuentren bajo la supervisión directa de la Superintendencia de Banca, Seguros y Administradoras Privadas de Fondos de Pensiones y que cuenten con clasificación de riesgo B o superior. Asimismo, deben estar autorizadas para emitir garantías; o

estar consideradas en la última lista de bancos extranjeros de primera categoría que periódicamente publica el Banco Central de Reserva del Perú.

Importante

Corresponde a la Entidad verificar que las garantías presentadas por el postor ganador de la buena pro y/o contratista cumplan con los requisitos y condiciones necesarios para su aceptación y eventual ejecución; sin perjuicio de la determinación de las responsabilidades funcionales que correspondan.

Advertencia

Los funcionarios de las Entidades no deben aceptar garantías emitidas bajo condiciones distintas a las establecidas en el presente numeral, debiendo tener en cuenta lo siguiente:

1. La clasificadora de riesgo que asigna la clasificación a la empresa que emite la garantía debe encontrarse listada en el portal web de la SBS (<http://www.sbs.gob.pe/sistema-financiero/clasificadoras-de-riesgo>).

2. Se debe identificar en la página web de la clasificadora de riesgo respectiva, cuál es la clasificación vigente de la empresa que emite la garantía, considerando la vigencia a la fecha de emisión de la garantía.

3. Para fines de lo establecido en el artículo 148 del Reglamento, la clasificación de riesgo B, incluye las clasificaciones B+ y B.

4. Si la empresa que otorga la garantía cuenta con más de una clasificación de riesgo emitida por distintas empresas listadas en el portal web de la SBS, bastará que en una de ellas cumpla con la clasificación mínima establecida en el Reglamento.

En caso exista alguna duda sobre la clasificación de riesgo asignada a la empresa emisora de la garantía, se deberá consultar a la clasificadora de riesgos respectiva.

De otro lado, además de cumplir con el requisito referido a la clasificación de riesgo, a efectos de verificar si la empresa emisora se encuentra autorizada por la SBS para emitir garantías, debe revisarse el portal web de dicha Entidad (<http://www.sbs.gob.pe/sistema-financiero/relacion-de-empresas-que-se-encuentran-autorizadas-a-emitar-cartas-fianza>).

Los funcionarios competentes deben verificar la autenticidad de la garantía a través de los mecanismos establecidos (consulta web, teléfono u otros) por la empresa emisora.

3.4. EJECUCIÓN DE GARANTÍAS

La Entidad puede solicitar la ejecución de las garantías conforme a los supuestos contemplados en el artículo 155 del Reglamento.

3.5. ADELANTOS

La Entidad puede entregar adelantos directos al contratista, los que en ningún caso exceden en conjunto del treinta por ciento (30%) del monto del contrato original, siempre que ello haya sido previsto en la sección específica de las bases.

3.6. PENALIDADES

3.6.1. PENALIDAD POR MORA EN LA EJECUCIÓN DE LA PRESTACIÓN

En caso de retraso injustificado del contratista en la ejecución de las prestaciones objeto del contrato, la Entidad le aplica automáticamente una penalidad por mora por cada día de atraso, de conformidad con el artículo 162 del Reglamento.

3.6.2. OTRAS PENALIDADES

La Entidad puede establecer penalidades distintas a la mencionada en el numeral precedente, según lo previsto en el artículo 163 del Reglamento y lo indicado en la sección específica de las bases.

Estos dos tipos de penalidades se calculan en forma independiente y pueden alcanzar cada una un monto máximo equivalente al diez por ciento (10%) del monto del contrato vigente, o de ser el caso, del ítem que debió ejecutarse.

3.7. PAGOS

El pago se realiza después de ejecutada la respectiva prestación, pudiendo contemplarse pagos a cuenta, según la forma establecida en la sección específica de las bases o en el contrato.

La Entidad paga las contraprestaciones pactadas a favor del contratista dentro de los diez (10) días calendario siguientes de otorgada la conformidad de los servicios, siempre que se verifiquen las condiciones establecidas en el contrato para ello, bajo responsabilidad del funcionario competente.

La conformidad se emite en un plazo máximo de quince (15) días, bajo responsabilidad del funcionario que debe emitir la conformidad.

En el caso que se haya suscrito contrato con un consorcio, el pago se realizará de acuerdo a lo que se indique en el contrato de consorcio.

Advertencia

En caso de retraso en los pagos a cuenta o pago final por parte de la Entidad, salvo que se deba a caso fortuito o fuerza mayor, esta reconoce al contratista los intereses legales correspondientes, de conformidad con el artículo 39 de la Ley y 171 del Reglamento, debiendo repetir contra los responsables de la demora injustificada.

3.8. INCUMPLIMIENTO DEL CONTRATO

Las causales para la resolución del contrato, serán aplicadas de conformidad con el artículo 36 de la Ley y 164 del Reglamento.

3.9. DISPOSICIONES FINALES

Todos los demás aspectos del presente procedimiento no contemplados en las bases se regirán supletoriamente por la Ley y su Reglamento, así como por las disposiciones legales vigentes.

SECCIÓN ESPECÍFICA

CONDICIONES ESPECIALES DEL PROCEDIMIENTO DE SELECCIÓN

(EN ESTA SECCIÓN LA ENTIDAD DEBERÁ COMPLETAR LA INFORMACIÓN EXIGIDA, DE ACUERDO A LAS INSTRUCCIONES INDICADAS)

**CAPÍTULO I
GENERALIDADES**

1.1. ENTIDAD CONVOCANTE

Nombre : Gobierno Regional de Ancash – Sub Region Pacífico
RUC N° : 20320162352
Domicilio legal : AV. CHIMBOTE N° 130 URB.BUENOS AIRES
Teléfono: : 043-319090 / 043-311209
Correo electrónico: : Abastecimientos.procesos@subregionpacifico.gob.pe

1.2. OBJETO DE LA CONVOCATORIA

El presente procedimiento de selección tiene por objeto la contratación del servicio de consultoría de obra para **CONTRATACION DEL SERVICIO DE CONSULTORÍA DE OBRA PARA LA ELABORACION DEL EXPEDIENTE TECNICO DEL PROYECTO: MEJORAMIENTO Y AMPLIACION DEL SERVICIO DE PROVISIÓN DE AGUA PARA RIEGO EN EL SUB SECTOR HIDRAULICO LACRAMARCA ALTA - MONTESARUMO PROG. 0+000 A 19+161 KM DISTRITO DE CHIMBOTE DE LA PROVINCIA DE SANTA DEL DEPARTAMENTO DE ANCASH, CON CUI N°2667053**

1.3. VALOR REFERENCIAL⁴

El valor referencial asciende S/ 308,400.00 [Trescientos ocho mil cuatrocientos con 00/100 Soles] los impuestos de Ley y cualquier otro concepto que incida en el costo total del servicio de consultoría de obra. El valor referencial ha sido calculado al mes de febrero del 2025

Valor Referencial (VR)	Límites ⁵	
	Inferior	Superior
S/ 308,400.00 [Trescientos ocho mil cuatrocientos con 00/100 Soles]	S/ 277,560.00 [Doscientos setenta y siete mil quinientos sesenta con 00/100 Soles]	S/ 339,240.00 [Trescientos treinta y nueve mil doscientos cuarenta con 00/100 Soles]
Importante <i>Las ofertas económicas no pueden exceder los límites del valor referencial de conformidad con el numeral 28.2 del artículo 28 de la Ley.</i>		

1.4. EXPEDIENTE DE CONTRATACIÓN

El expediente de contratación fue aprobado mediante FORMATO N° 02 el 28 DE FEBRERO DEL 2025

FUENTE DE FINANCIAMIENTO

⁴ El monto del valor referencial indicado en esta sección de las bases no debe diferir del monto del valor referencial consignado en la ficha del procedimiento en el SEACE. No obstante, de existir contradicción entre estos montos, primará el monto del valor referencial indicado en las bases aprobadas.

⁵ De acuerdo a lo señalado en el artículo 48 del Reglamento, estos límites se calculan considerando dos (2) decimales. Para ello, si el límite inferior tiene más de dos decimales, se aumenta en un dígito el valor del segundo decimal; en el caso del límite superior, se considera el valor del segundo decimal sin efectuar el redondeo.

18 CANON Y SOBRE CANON

Importante

La fuente de financiamiento debe corresponder a aquella prevista en la Ley de Equilibrio Financiero del Presupuesto del Sector Público del año fiscal en el cual se convoca el procedimiento de selección.

1.5. SISTEMA DE CONTRATACIÓN

El presente procedimiento se rige por el sistema de SUMA ALZADA de acuerdo con lo establecido en el expediente de contratación respectivo.

Importante

En el caso de supervisión de obras, cuando se haya previsto que las actividades comprenden la liquidación del contrato de obra, la supervisión se rige bajo el sistema de tarifas mientras que la liquidación se rige bajo el sistema a suma alzada.

1.6. ALCANCES DEL REQUERIMIENTO

El alcance de la prestación está definido en el Capítulo III de la presente sección de las bases.

1.7. PLAZO DE PRESTACIÓN DEL SERVICIO DE CONSULTORÍA DE OBRA

Los servicios de consultoría de obra materia de la presente convocatoria se prestarán en el plazo de 120 (CIENTO VEINTE) días calendarios, en concordancia con lo establecido en el expediente de contratación.

Importante

En el caso de supervisión de obras, el plazo inicial del contrato debe estar vinculado al del contrato de la obra a ejecutar y comprender hasta la liquidación de la obra, de conformidad con el artículo 10 de la Ley.

1.8. COSTO DE REPRODUCCIÓN Y ENTREGA DE BASES

Los participantes registrados tienen el derecho de recabar un ejemplar de las bases, para cuyo efecto deben cancelar el importe de S/ 10.00 en caja de la entidad y posteriormente recoger en el área de Abastecimiento una copia de las bases administrativas

Importante

El costo de entrega de un ejemplar de las bases no puede exceder el costo de su reproducción.

1.9. BASE LEGAL

- Ley N° 32185, Ley que aprueba el Presupuesto del Sector Público para el Año fiscal 2025. ✓ Ley N° 32186 Ley de equilibrio financiero del Presupuesto del Sector Público para el Año fiscal 2025.
- Ley N° 27446, Ley del Sistema Nacional de Evaluación del Impacto Ambiental.
- Texto Único ordenado de la Ley N° 27444, Ley del Procedimiento Administrativo General, aprobado por Decreto Supremo N° 004-2019-JUS y sus modificatoria.
- Decreto Supremo N° 082-2019-EF, que aprueba el TUP del N° 30225, Ley de Contrataciones del Estado (en adelante LCE).
- Decreto Supremo N° 344-2018, y modificatorias.

- 201
- Decreto Supremo N° 284-2018-EF, aprueba el Reglamento del Decreto Legislativo N° 1252, Decreto Legislativo que crea el Sistema Nacional de Programación Multianual y Gestión de Inversiones y modificatorias.
 - Código Civil
 - Directiva N° 013-2022-CG/NORM "Servicio de Control Simultáneo".
 - Decreto Supremo N° 011-79-VC y modificatorias.
 - D.S. N° 019-2009-MINAM Reglamento de la Ley Ambiental.
 - Resolución Directoral N° 001-2019-EF.63.01, aprueba Directiva N° 001-2019-EF-63.01. Directiva General del Sistema Nacional de Programación Multianual y Gestión de Inversiones. Resolución de Contraloría N° 147-2016-CG, que aprueba Directiva N° 011-2016-CG/GPROD "Servicio de Control Previo de las Prestaciones Adicionales de Obra".
 - Resolución de Contraloría N° 320-2006-CG, Normas de Control Interno para el Sector Público
 - Directivas OSCE
 - Cualquier otra disposición legal vigente que permita desarrollar el objeto de la convocatoria, que no contravenga lo regulado por la ley de Contracciones del Estado.

Las referidas normas incluyen sus respectivas modificaciones, de ser el caso.



CAPÍTULO II DEL PROCEDIMIENTO DE SELECCIÓN

2.1. CALENDARIO DEL PROCEDIMIENTO DE SELECCIÓN

Según el cronograma de la ficha de selección de la convocatoria publicada en el SEACE.

Importante

De conformidad con la vigesimosegunda Disposición Complementaria Final del Reglamento, en caso la Entidad (Ministerios y sus organismos públicos, programas o proyectos adscritos) haya difundido el requerimiento a través del SEACE siguiendo el procedimiento establecido en dicha disposición, no procede formular consultas u observaciones al requerimiento.

2.2. CONTENIDO DE LAS OFERTAS

2.2.1. OFERTA TÉCNICA

La oferta contendrá, además de un índice de documentos⁶, la siguiente documentación:

2.2.1.1. Documentación de presentación obligatoria

A. Documentos para la admisión de la oferta

a.1) Declaración jurada de datos del postor. (**Anexo N° 1**)

a.2) Documento que acredite la representación de quien suscribe la oferta.

En caso de persona jurídica, copia del certificado de vigencia de poder del representante legal, apoderado o mandatario designado para tal efecto.

En caso de persona natural, copia del documento nacional de identidad o documento análogo, o del certificado de vigencia de poder otorgado por persona natural, del apoderado o mandatario, según corresponda.

En el caso de consorcios, este documento debe ser presentado por cada uno de los integrantes del consorcio que suscriba la promesa de consorcio, según corresponda.

Advertencia

De acuerdo con el artículo 4 del Decreto Legislativo N° 1246, las Entidades están prohibidas de exigir a los administrados o usuarios la información que puedan obtener directamente mediante la interoperabilidad a que se refieren los artículos 2 y 3 de dicho Decreto Legislativo. En esa medida, si la Entidad es usuaria de la Plataforma de Interoperabilidad del Estado – PIDE⁷ y siempre que el servicio web se encuentre activo en el Catálogo de Servicios de dicha plataforma, no corresponderá exigir el certificado de vigencia de poder y/o documento nacional de identidad.

a.3) Declaración jurada de acuerdo con el literal b) del artículo 52 del Reglamento. (**Anexo N° 2**)

a.4) Declaración jurada de cumplimiento de los Términos de Referencia contenidos en el numeral 3.1 del Capítulo III de la presente sección. (**Anexo N° 3**)

⁶ La omisión del índice no determina la no admisión de la oferta.

⁷ Para mayor información de las Entidades usuarias y del Catálogo de Servicios de la Plataforma de Interoperabilidad del Estado – PIDE ingresar al siguiente enlace <https://www.gobiernodigital.gob.pe/interoperabilidad/>

a.5) Declaración jurada de plazo de prestación del servicio de consultoría de obra.
(Anexo N° 4).

a.6) Promesa de consorcio con firmas legalizadas, de ser el caso, en la que se consigne los integrantes, el representante común, el domicilio común y las obligaciones a las que se compromete cada uno de los integrantes del consorcio así como el porcentaje equivalente a dichas obligaciones. (Anexo N° 5)

Importante

El órgano encargado de las contrataciones o el comité de selección, según corresponda, verifica la presentación de los documentos requeridos. De no cumplir con lo requerido, la oferta se considera no admitida.

B. Documentos para acreditar los requisitos de calificación

Incorporar en la oferta los documentos que acreditan los “**Requisitos de Calificación**” que se detallan en el numeral 3.2 del Capítulo III de la presente sección de las bases.

2.2.1.2. Documentación de presentación facultativa:

- a) En el caso de microempresas y pequeñas empresas integradas por personas con discapacidad, o en el caso de consorcios conformados en su totalidad por estas empresas, deben presentar la constancia o certificado con el cual acredite su inscripción en el Registro de Empresas Promocionales para Personas con Discapacidad⁸.
- b) Incorporar en la oferta los documentos que acreditan los “**Factores de Evaluación**” establecidos en el Capítulo IV de la presente sección de las bases, a efectos de obtener el puntaje previsto en dicho Capítulo para cada factor.
- c) Solicitud de bonificación por tener la condición de micro y pequeña empresa.
(Anexo N° 11)

Advertencia

El órgano encargado de las contrataciones o el comité de selección, según corresponda, no podrá exigir al postor la presentación de documentos que no hayan sido indicados en los acápites “Documentos para la admisión de la oferta”, “Requisitos de calificación” y “Factores de evaluación”.

2.2.2. OFERTA ECONÓMICA

La oferta económica expresada en SOLES. Adjuntar obligatoriamente el **Anexo N° 6**.

El monto total de la oferta económica y los subtotales que lo componen deben ser expresados con dos (2) decimales. Los precios unitarios o tarifas pueden ser expresados con más de dos (2) decimales.

Importante

⁸ Dicho documento se tendrá en consideración en caso de empate, conforme a lo previsto en el artículo 91 del Reglamento.

- El órgano encargado de las contrataciones o el comité de selección, según corresponda, declara no admitidas las ofertas que no se encuentren dentro de los límites del valor referencial previstos en el numeral 28.2 del artículo 28 de la Ley.
- La estructura de costos, se presenta para el perfeccionamiento del contrato.

2.3. DETERMINACIÓN DEL PUNTAJE TOTAL DE LAS OFERTAS

Una vez evaluadas las ofertas técnica y económica se procederá a determinar el puntaje total de las mismas.

El puntaje total de las ofertas es el promedio ponderado de ambas evaluaciones, obtenido de la aplicación de la siguiente fórmula:

$$PTPi = c_1 PT_i + c_2 Pe_i$$

Donde:

- PTP_i = Puntaje total del postor i
PT_i = Puntaje por evaluación técnica del postor i
Pe_i = Puntaje por evaluación económica del postor i
C₁ = Coeficiente de ponderación para la evaluación técnica.
C₂ = Coeficiente de ponderación para la evaluación económica.

Se aplicarán las siguientes ponderaciones:

- C₁ = 0.80
C₂ = 0.20

Donde: $c_1 + c_2 = 1.00$

2.4. REQUISITOS PARA PERFECCIONAR EL CONTRATO

El postor ganador de la buena pro debe presentar los siguientes documentos para perfeccionar el contrato:

- Garantía de fiel cumplimiento del contrato.
- Garantía de fiel cumplimiento por prestaciones accesorias, de ser el caso.
- Contrato de consorcio con firmas legalizadas ante Notario de cada uno de los integrantes, de ser el caso.
- Código de cuenta interbancaria (CCI) o, en el caso de proveedores no domiciliados, el número de su cuenta bancaria y la entidad bancaria en el exterior.
- Copia de la vigencia del poder del representante legal de la empresa que acredite que cuenta con facultades para perfeccionar el contrato, cuando corresponda.
- Copia de DNI del postor en caso de persona natural, o de su representante legal en caso de persona jurídica.

Advertencia

De acuerdo con el artículo 4 del Decreto Legislativo N° 1246, las Entidades están prohibidas de exigir a los administrados o usuarios la información que puedan obtener directamente mediante la interoperabilidad a que se refieren los artículos 2 y 3 de dicho Decreto Legislativo. En esa medida, si la Entidad es usuaria de la Plataforma de Interoperabilidad del Estado - PIDE⁹ y siempre que el servicio web se encuentre activo en el Catálogo de Servicios de dicha plataforma, no corresponderá exigir los documentos previstos en los literales e) y f).

- Domicilio para efectos de la notificación durante la ejecución del contrato.
- Autorización de notificación de la decisión de la Entidad sobre la solicitud de ampliación de

⁹ Para mayor información de las Entidades usuarias y del Catálogo de Servicios de la Plataforma de Interoperabilidad del Estado - PIDE ingresar al siguiente enlace <https://www.gobiernodigital.gob.pe/interoperabilidad/>

197

- plazo mediante medios electrónicos de comunicación¹⁰. (Anexo N° 12)
- i) Detalle de los precios unitarios de la oferta económica¹¹.
 - j) Estructura de costos de la oferta económica.
 - k) Copia de los diplomas que acrediten la formación académica requerida del personal clave, en caso que el grado o título profesional requerido no se encuentren publicados en el Registro Nacional de Grados Académicos y Títulos Profesionales a cargo de la de la Superintendencia Nacional de Educación Superior Universitaria – SUNEDU¹².
 - l) Copia de (i) contratos y su respectiva conformidad o (ii) constancias o (iii) certificados o (iv) cualquier otra documentación que, de manera fehaciente demuestre la experiencia del personal clave.
 - m) Copia de documentos que sustenten la propiedad, la posesión, el compromiso de compra venta o alquiler u otro documento que acredite la disponibilidad del requisito de calificación equipamiento estratégico. En el caso que el postor ganador sea un consorcio los documentos de acreditación de este requisito pueden estar a nombre del consorcio o de uno de sus integrantes¹³.

Importante

- La Entidad debe aceptar las diferentes denominaciones utilizadas para acreditar la carrera profesional requerida, aun cuando no coincida literalmente con aquella prevista en los requisitos de calificación (por ejemplo Ingeniería Ambiental, Ingeniería en Gestión Ambiental, Ingeniería y Gestión Ambiental u otras denominaciones).

- Los documentos que acreditan la experiencia del personal clave deben incluir como mínimo los nombres y apellidos del personal, el cargo desempeñado, el plazo de la prestación indicando el día, mes y año de inicio y culminación, el nombre de la Entidad u organización que emite el documento, la fecha de emisión y nombres y apellidos de quien suscribe el documento.

En caso estos documentos establezcan el plazo de la experiencia adquirida por el personal clave en meses sin especificar los días la Entidad debe considerar el mes completo.

De presentarse experiencia ejecutada paralelamente (traslape), para el cómputo del tiempo de dicha experiencia sólo se considerará una vez el periodo traslapado. No obstante, de presentarse periodos traslapados en el supervisor de obra, no se considera ninguna de las experiencias acreditadas, salvo la supervisión de obras por paquete.

Se considerará aquella experiencia que no tenga una antigüedad mayor a veinticinco (25) años anteriores a la fecha de la presentación de ofertas.

Asimismo, la Entidad debe valorar de manera integral los documentos presentados para acreditar dicha experiencia. En tal sentido, aun cuando en los documentos presentados la denominación del cargo o puesto no coincida literalmente con aquella prevista en los requisitos de calificación, se deberá validar la experiencia si las actividades que realizó el profesional corresponden con la función propia del cargo o puesto requerido.

- Cuando el postor ganador de la buena pro presenta como personal clave a profesionales que se encuentren prestando servicios como residente o supervisor en obras contratadas por la Entidad que no cuentan con recepción, procede otorgar plazo adicional para subsanar, conforme lo previsto en el literal a) del artículo 141 del Reglamento.

- En caso que el postor ganador de la buena pro sea un consorcio, las garantías que presente este para el perfeccionamiento del contrato, así como durante la ejecución contractual, de ser el caso, además de cumplir con las condiciones establecidas en el artículo 33 de la Ley y en el

¹⁰ En tanto se implemente la funcionalidad en el SEACE, de conformidad con la Primera Disposición Complementaria Transitoria del Decreto Supremo N° 234-2022-EF.

¹¹ Incluir solo en caso de la contratación bajo el sistema a suma alzada.

¹² <https://enlinea.sunedu.gob.pe/>

¹³ Incluir solo en caso se haya incluido el equipamiento estratégico como requisito de calificación.

196

artículo 148 del Reglamento, deben consignar expresamente el nombre completo o la denominación o razón social de los integrantes del consorcio, en calidad de garantizados, de lo contrario no podrán ser aceptadas por las Entidades. No se cumple el requisito antes indicado si se consigna únicamente la denominación del consorcio, conforme lo dispuesto en la Directiva "Participación de Proveedores en Consorcio en las Contrataciones del Estado".

- En los contratos de consultoría de obras que celebren las Entidades con las micro y pequeñas empresas, estas últimas pueden otorgar como garantía de fiel cumplimiento el diez por ciento (10%) del monto del contrato, porcentaje que es retenido por la Entidad durante la primera mitad del número total de pagos a realizarse, de forma prorrateada en cada pago, con cargo a ser devuelto a la finalización del mismo, conforme lo establece el numeral 149.4 del artículo 149 y el numeral 151.2 del Reglamento. Para dicho efecto los postores deben encontrarse registrados en el REMYPE, consignando en la Declaración Jurada de Datos del Postor (Anexo N° 1) o en la solicitud de retención de la garantía durante el perfeccionamiento del contrato, que tienen la condición de MYPE, lo cual será verificado por la Entidad en el link <http://www2.trabajo.gob.pe/servicios-en-linea-2-2> opción consulta de empresas acreditadas en el REMYPE.

Importante

- Corresponde a la Entidad verificar que las garantías presentadas por el postor ganador de la buena pro cumplan con los requisitos y condiciones necesarios para su aceptación y eventual ejecución; sin perjuicio de la determinación de las responsabilidades funcionales que correspondan.
- De conformidad con el Reglamento Consular del Perú aprobado mediante Decreto Supremo N° 076-2005-RE para que los documentos públicos y privados extendidos en el exterior tengan validez en el Perú, deben estar legalizados por los funcionarios consulares peruanos y refrendados por el Ministerio de Relaciones Exteriores del Perú, salvo que se trate de documentos públicos emitidos en países que formen parte del Convenio de la Apostilla, en cuyo caso bastará con que estos cuenten con la Apostilla de la Haya¹⁴.
- La Entidad no puede exigir documentación o información adicional a la consignada en el presente numeral para el perfeccionamiento del contrato.

2.5. PERFECCIONAMIENTO DEL CONTRATO

El contrato se perfecciona con la suscripción del documento que lo contiene. Para dicho efecto el postor ganador de la buena pro, dentro del plazo previsto en el artículo 141 del Reglamento, debe presentar la documentación requerida en mesa de partes, sito en la Av. Chimbote N° 130, Urb. Buenos Aires, distrito de Nuevo Chimbote, provincia del Santa, departamento de Ancash.

2.6. FORMA DE PAGO

La Entidad realizará el pago de la contraprestación pactada a favor del contratista en PAGOS PARCIALES.

Para efectos del pago de las contraprestaciones ejecutadas por el contratista, la Entidad debe contar con la siguiente documentación:

- Informe del funcionario responsable de la Unidad Funcional de Estudios y Proyectos, emitiendo la conformidad de la prestación efectuada.
- Comprobante de pago.

Dicha documentación se debe presentar en mesa de partes de la Entidad, sito en la Av. Chimbote N° 130, Urb. Buenos Aires, distrito de Nuevo Chimbote, provincia del Santa, departamento de

¹⁴ Según lo previsto en la Opinión N° 009-2016/DTN.

Ancash.

195

[Handwritten signature]

[Handwritten signature]

[Handwritten signature]

194

**CAPÍTULO III
REQUERIMIENTO**

Importante

De conformidad con el numeral 29.8 del artículo 29 del Reglamento, el área usuaria es responsable de la adecuada formulación del requerimiento, debiendo asegurar la calidad técnica y reducir la necesidad de su reformulación por errores o deficiencias técnicas que repercutan en el proceso de contratación

3.1. TERMINOS DE REFERENCIA

LOS TERMINOS DE REFERENCIA ESTAN ADJUNTAS A LAS PRESENTE BASES ADMINISTRATIVAS

[Firma]

[Firma]

[Firma]

CAPÍTULO IV
FACTORES DE EVALUACIÓN

EVALUACIÓN TÉCNICA (Puntaje: 100 Puntos)

FACTORES DE EVALUACIÓN		PUNTAJE / METODOLOGÍA PARA SU ASIGNACIÓN
A.	EXPERIENCIA DEL POSTOR EN LA ESPECIALIDAD	75 puntos
	<p><u>Evaluación:</u></p> <p>El postor debe acreditar un monto facturado acumulado equivalente a DOS VECES el valor referencial de la contratación, por la contratación de servicios de consultoría de obra iguales o similares al objeto de la convocatoria, durante los diez (10) años anteriores a la fecha de la presentación de ofertas que se computarán desde la fecha de la conformidad o emisión del comprobante de pago, según corresponda.</p> <p><u>Acreditación:</u></p> <p>La experiencia en la especialidad se acreditará con copia simple de (i) contratos u órdenes de servicios y su respectiva conformidad, constancia de prestación o liquidación del contrato; o (ii) comprobantes de pago cuya cancelación se acredite documental y fehacientemente, con voucher de depósito, nota de abono, reporte de estado de cuenta, cualquier otro documento emitido por Entidad del sistema financiero que acredite el abono o mediante cancelación en el mismo comprobante de pago¹⁵.</p> <p>Las disposiciones sobre el requisito de calificación "Experiencia del postor en la especialidad" previstas en el literal C del numeral 3.2 del Capítulo III de la presente sección de las bases resultan aplicables para el presente factor.</p>	<p>M = Monto facturado acumulado por el postor por la prestación de servicios de consultoría en la especialidad</p> <p>M \geq 2¹⁶ veces el valor referencial: 75 puntos</p> <p>M \geq 1.5 veces el valor referencial y $<$ 2 veces el valor referencial: 70 puntos</p> <p>M $>$ 1¹⁷ veces el valor referencial y $<$ [1.5] veces el valor referencial: 65 puntos</p>
B.	METODOLOGÍA PROPUESTA	25 puntos
	<p><u>Evaluación:</u></p>	<p>Desarrolla la metodología que sustenta la oferta 25 puntos</p>

¹⁵ Cabe precisar que, de acuerdo con la Resolución N° 0065-2018-TCE-S1 del Tribunal de Contrataciones del Estado:

"... el solo sello de cancelado en el comprobante, cuando ha sido colocado por el propio postor, no puede ser considerado como una acreditación que produzca fehaciencia en relación a que se encuentra cancelado. Admitir ello equivaldría a considerar como válida la sola declaración del postor afirmando que el comprobante de pago ha sido cancelado"

(...)

"Situación diferente se suscita ante el sello colocado por el cliente del postor [sea utilizando el término "cancelado" o "pagado"] supuesto en el cual sí se contaría con la declaración de un tercero que brinde certeza, ante la cual debiera reconocerse la validez de la experiencia".

¹⁶ El monto no puede ser mayor a tres (3) veces el valor referencial.

¹⁷ El monto debe ser mayor al requerido como requisito de calificación. En ese sentido, si por ejemplo se solicitó como requisito de calificación una (1) vez el valor referencial la metodología del factor de evaluación podría ser la siguiente:

M \geq 2 veces el valor referencial

M \geq 1.5 veces el valor referencial y $<$ 2 veces el valor referencial

M $>$ 1 vez el valor referencial y $<$ 1.5 veces el valor referencial

[...] puntos

[...] puntos

[...] puntos

FACTORES DE EVALUACIÓN	PUNTAJE / METODOLOGÍA PARA SU ASIGNACIÓN
<p>Se evaluará la metodología propuesta por el postor para la ejecución de la consultoría de obra, cuyo contenido mínimo es el siguiente:</p> <ol style="list-style-type: none">1. Fase 1.- Definición y Generalidades del Proyecto.2. Fase 2.- Procedimiento del trabajo y Diagrama de flujo de la metodología.3. Fase 3.- Descripción detallada de las actividades, especificando la participación del personal y recursos para cada actividad.4. Fase 4.- Matriz de asignación de responsabilidades.5. Fase 5.- Cronograma del calendario de actividades (Diagrama Gantt y PERT).6. Fase 6.- Mecanismos de Control de Calidad de la ejecución de la consultoría.7. Fase 7.- Control económico del proyecto durante la ejecución de la consultoría.8. Fase 8.- Proceso de control de Seguridad Ocupacional y Gestión de Riesgos.9. Fase 9.- Ayuda Memoria que evidencie el conocimiento del proyecto e identificación de facilidades, dificultades y propuestas de solución para la elaboración del expediente técnico. <p><u>Acreditación:</u></p> <p>Se acreditará mediante la presentación del documento que sustente la metodología propuesta.</p>	<p>No desarrolla la metodología que sustente la oferta 0 puntos</p>
PUNTAJE TOTAL	100 PUNTOS

Para acceder a la etapa de evaluación económica, el postor debe obtener un **puntaje técnico mínimo de ochenta (80) puntos.**

Importante

- Los factores de evaluación elaborados por el órgano encargado de contrataciones o el comité de selección, según corresponda, guardan vinculación, razonabilidad y proporcionalidad con el objeto de la contratación. Asimismo, estos no pueden calificar con puntaje el cumplimiento de los Términos de Referencia ni los requisitos de calificación.
- Las ofertas técnicas que no alcancen el puntaje mínimo especificado son descalificadas.

EVALUACIÓN ECONÓMICA (Puntaje: 100 Puntos)

FACTOR DE EVALUACIÓN	PUNTAJE / METODOLOGÍA PARA SU ASIGNACIÓN
<p>A. PRECIO</p> <p><u>Evaluación:</u> Se evaluará considerando la oferta económica del postor.</p> <p><u>Acreditación:</u> Se acreditará mediante el documento que contiene la oferta económica (Anexo N° 6).</p>	<p>La evaluación consistirá en asignar un puntaje de cien (100) puntos a la oferta de precio más bajo y otorga a las demás ofertas puntajes inversamente proporcionales a sus respectivos precios, según la siguiente fórmula:</p> $P_i = \frac{O_m \times PMP}{O_i}$ <p>Donde: I = Oferta P_i = Puntaje de la oferta a evaluar O_i = Precio i O_m = Precio de la oferta más baja PMP = Puntaje máximo del precio</p>
PUNTAJE TOTAL	100 puntos

CAPÍTULO V PROFORMA DEL CONTRATO

Importante

Dependiendo del objeto del contrato, de resultar indispensable, puede incluirse cláusulas adicionales o la adecuación de las propuestas en el presente documento, las que en ningún caso pueden contemplar disposiciones contrarias a la normativa vigente ni a lo señalado en este capítulo.

Conste por el presente documento, la contratación del servicio de consultoría de obra [CONSIGNAR LA DENOMINACIÓN DE LA CONVOCATORIA], que celebra de una parte [CONSIGNAR EL NOMBRE DE LA ENTIDAD], en adelante LA ENTIDAD, con RUC N° [.....], con domicilio legal en [.....], representada por [.....], identificado con DNI N° [.....], y de otra parte [.....], con RUC N° [.....], con domicilio legal en [.....], inscrita en la Ficha N° [.....] Asiento N° [.....] del Registro de Personas Jurídicas de la ciudad de [.....], debidamente representado por su Representante Legal, [.....], con DNI N° [.....], según poder inscrito en la Ficha N° [.....], Asiento N° [.....] del Registro de Personas Jurídicas de la ciudad de [.....], a quien en adelante se le denominará EL CONTRATISTA en los términos y condiciones siguientes:

CLÁUSULA PRIMERA: ANTECEDENTES

Con fecha [.....], el órgano encargado de las contrataciones o el comité de selección, según corresponda, adjudicó la buena pro de la **ADJUDICACIÓN SIMPLIFICADA N° [CONSIGNAR NOMENCLATURA DEL PROCEDIMIENTO DE SELECCIÓN]** para la contratación de [CONSIGNAR LA DENOMINACIÓN DE LA CONVOCATORIA], a [INDICAR NOMBRE DEL GANADOR DE LA BUENA PRO], cuyos detalles e importe constan en los documentos integrantes del presente contrato.

CLÁUSULA SEGUNDA: OBJETO

El presente contrato tiene por objeto [CONSIGNAR EL OBJETO DE LA CONTRATACIÓN].

CLÁUSULA TERCERA: MONTO CONTRACTUAL

El monto total del presente contrato asciende a [CONSIGNAR MONEDA Y MONTO], que incluye todos los impuestos de Ley.

Este monto comprende el costo del servicio de consultoría de obra, todos los tributos, seguros, transporte, inspecciones, pruebas y, de ser el caso, los costos laborales conforme a la legislación vigente, así como cualquier otro concepto que pueda tener incidencia sobre la ejecución del servicio de consultoría de obra materia del presente contrato.

CLÁUSULA CUARTA: DEL PAGO¹⁸

LA ENTIDAD se obliga a pagar la contraprestación a EL CONTRATISTA en [INDICAR MONEDA], en [INDICAR SI SE TRATA DE PAGO ÚNICO, PAGOS PARCIALES O PAGOS PERIÓDICOS O SEGÚN TARIFA EN EL CASO DE PROCEDIMIENTOS DE SUPERVISIÓN DE LA ELABORACIÓN DE EXPEDIENTES TÉCNICOS Y SUPERVISIÓN DE OBRAS CONVOCADOS BAJO EL SISTEMA DE CONTRATACIÓN DE TARIFAS], luego de la recepción formal y completa de la documentación correspondiente, según lo establecido en el artículo 171 del Reglamento de la Ley de Contrataciones del Estado.

Para tal efecto, el responsable de otorgar la conformidad de la prestación deberá hacerlo en un plazo que no excederá de los quince (15) días, bajo responsabilidad de dicho funcionario.

LA ENTIDAD debe efectuar el pago dentro de los diez (10) días calendario siguientes de otorgada la conformidad de los servicios, siempre que se verifiquen las condiciones establecidas en el contrato para ello, bajo responsabilidad del funcionario competente.

¹⁸ En cada caso concreto, dependiendo de la naturaleza del contrato, podrá adicionarse la información que resulte pertinente a efectos de generar el pago.

En caso de retraso en el pago por parte de LA ENTIDAD, salvo que se deba a caso fortuito o fuerza mayor, EL CONTRATISTA tendrá derecho al pago de intereses legales conforme a lo establecido en el artículo 39 de la Ley de Contrataciones del Estado y en el artículo 171 de su Reglamento, los que se computan desde la oportunidad en que el pago debió efectuarse.

CLÁUSULA QUINTA: DEL PLAZO DE LA EJECUCIÓN DE LA PRESTACIÓN

El plazo de ejecución del presente contrato es de [.....], el mismo que se computa desde [CONSIGNAR SI ES DEL DÍA SIGUIENTE DEL PERFECCIONAMIENTO DEL CONTRATO, DESDE LA FECHA QUE SE ESTABLEZCA EN EL CONTRATO O DESDE LA FECHA EN QUE SE CUMPLAN LAS CONDICIONES PREVISTAS EN EL CONTRATO PARA EL INICIO DE LA EJECUCIÓN, DEBIENDO INDICAR LAS MISMAS EN ESTE ÚLTIMO CASO].

CLÁUSULA SEXTA: PARTES INTEGRANTES DEL CONTRATO

El presente contrato está conformado por las bases integradas, la oferta ganadora¹⁹, así como los documentos derivados del procedimiento de selección que establezcan obligaciones para las partes.

CLÁUSULA SÉTIMA: GARANTÍAS

EL CONTRATISTA entregó al perfeccionamiento del contrato la respectiva garantía incondicional, solidaria, irrevocable, y de realización automática en el país al solo requerimiento, a favor de LA ENTIDAD, por los conceptos, montos y vigencias siguientes:

- De fiel cumplimiento del contrato: [CONSIGNAR EL MONTO], a través de la [INDICAR EL TIPO DE GARANTÍA PRESENTADA] N° [INDICAR NÚMERO DEL DOCUMENTO] emitida por [SEÑALAR EMPRESA QUE LA EMITE]. Monto que es equivalente al diez por ciento (10%) del monto del contrato original, la misma que debe mantenerse vigente hasta el consentimiento de la liquidación final.

Importante

Al amparo de lo dispuesto en el numeral 149.4 del artículo 149 del Reglamento de la Ley de Contrataciones del Estado, en los contratos de consultoría de obra, si el postor ganador de la buena pro solicita la retención del diez por ciento (10%) del monto del contrato original como garantía de fiel cumplimiento de contrato, debe consignarse lo siguiente:

"De fiel cumplimiento del contrato: [CONSIGNAR EL MONTO], a través de la retención que debe efectuar LA ENTIDAD, durante la primera mitad del número total de pagos a realizarse, de forma prorrateada, con cargo a ser devuelto a la finalización del mismo."

En el caso que corresponda, consignar lo siguiente:

- Garantía fiel cumplimiento por prestaciones accesorias: [CONSIGNAR EL MONTO], a través de la [INDICAR EL TIPO DE GARANTÍA PRESENTADA] N° [INDICAR NÚMERO DEL DOCUMENTO] emitida por [SEÑALAR EMPRESA QUE LA EMITE], la misma que debe mantenerse vigente hasta el cumplimiento total de las obligaciones garantizadas.

Importante

Al amparo de lo dispuesto en el numeral 151.2 del artículo 151 del Reglamento de la Ley de Contrataciones del Estado, si el postor ganador de la buena pro solicita la retención del diez por ciento (10%) del monto del contrato de la prestación accesoria como garantía de fiel cumplimiento de prestaciones accesorias, debe consignarse lo siguiente:

"De fiel cumplimiento por prestaciones accesorias: [CONSIGNAR EL MONTO], a través de la retención que debe efectuar LA ENTIDAD, durante la primera mitad del número total de pagos a realizarse, de forma prorrateada, con cargo a ser devuelto a la finalización del mismo."

¹⁹ La oferta ganadora comprende a la oferta técnica y oferta económica del postor ganador de la buena pro.

CLÁUSULA OCTAVA: EJECUCIÓN DE GARANTÍAS POR FALTA DE RENOVACIÓN

LA ENTIDAD puede solicitar la ejecución de las garantías cuando EL CONTRATISTA no las hubiere renovado antes de la fecha de su vencimiento, conforme a lo dispuesto en el literal a) del numeral 155.1 del artículo 155 del Reglamento de la Ley de Contrataciones del Estado.

CLÁUSULA NOVENA: ADELANTO DIRECTO

NO APLICA

CLÁUSULA DÉCIMA: CONFORMIDAD DE LA PRESTACIÓN DEL SERVICIO

La conformidad de la prestación del servicio se regula por lo dispuesto en el artículo 168 del Reglamento de la Ley de Contrataciones del Estado. La conformidad será otorgada por [CONSIGNAR EL ÁREA O UNIDAD ORGÁNICA QUE OTORGARÁ LA CONFORMIDAD].

De existir observaciones, LA ENTIDAD las comunica al CONTRATISTA, indicando claramente el sentido de estas, otorgándole un plazo para subsanar no menor de cinco (5) ni mayor de quince (15) días. Si pese al plazo otorgado, EL CONTRATISTA no cumpliera a cabalidad con la subsanación, LA ENTIDAD puede otorgar al CONTRATISTA periodos adicionales para las correcciones pertinentes. En este supuesto corresponde aplicar la penalidad por mora desde el vencimiento del plazo para subsanar.

Este procedimiento no resulta aplicable cuando la consultoría manifiestamente no cumpla con las características y condiciones ofrecidas, en cuyo caso LA ENTIDAD no otorga la conformidad, debiendo considerarse como no ejecutada la prestación, aplicándose la penalidad que corresponda por cada día de atraso.

CLÁUSULA UNDÉCIMA: DECLARACIÓN JURADA DEL CONTRATISTA

EL CONTRATISTA declara bajo juramento que se compromete a cumplir las obligaciones derivadas del presente contrato, bajo sanción de quedar inhabilitado para contratar con el Estado en caso de incumplimiento.

CLÁUSULA DUODÉCIMA OBLIGACIÓN DE ATENDER LAS CONSULTAS

EL CONTRATISTA asume la obligación de atender las consultas que le remita LA ENTIDAD, dentro de plazo previsto en el numeral 193.7 del artículo 193 del Reglamento de la Ley de Contrataciones del Estado. Ante la falta de absolución de dichas consultas, LA ENTIDAD adopta las acciones correspondientes.

CLÁUSULA DÉCIMA TERCERA: RESPONSABILIDAD POR VICIOS OCULTOS

La conformidad del servicio por parte de LA ENTIDAD no enerva su derecho a reclamar posteriormente por defectos o vicios ocultos, conforme a lo dispuesto por los artículos 40 de la Ley de Contrataciones del Estado y 173 de su Reglamento.

El plazo máximo de responsabilidad del contratista es de 03 año(s) contado a partir de la conformidad otorgada por LA ENTIDAD.

CLÁUSULA DÉCIMA CUARTA: PENALIDADES

SI EL CONTRATISTA incurre en retraso injustificado en la ejecución de las prestaciones objeto del contrato, LA ENTIDAD le aplica automáticamente una penalidad por mora por cada día de atraso, de acuerdo a la siguiente fórmula:

$$\text{Penalidad Diaria} = \frac{0.10 \times \text{monto vigente}}{F \times \text{plazo vigente en días}}$$

Donde:

F = 0.25 para plazos mayores a sesenta (60) días o;

F = 0.40 para plazos menores o iguales a sesenta (60) días.

El retraso se justifica a través de la solicitud de ampliación de plazo debidamente aprobado. Adicionalmente, se considerará justificado el retraso y en consecuencia no se aplica penalidad, cuando EL CONTRATISTA acredite, de modo objetivamente sustentado, que el mayor tiempo transcurrido no le resulta imputable. En este último caso la calificación del retraso como justificado

por parte de LA ENTIDAD no da lugar al pago de gastos generales ni costos directos de ningún tipo, conforme el numeral 162.5 del artículo 162 del Reglamento de la Ley de Contrataciones del Estado.

Adicionalmente a la penalidad por mora se aplicarán las siguientes penalidades:

Otras penalidades			
Nº	Supuestos de aplicación de penalidad	Forma de cálculo	Procedimiento
1	En caso culmine la relación contractual entre el contratista y el personal ofertado y la Entidad no haya aprobado la sustitución del personal por no cumplir con la	UNA UNIDAD IMPOSITIVA TRIBUTARIA (1 UIT) por cada día de ausencia del	Según informe de la Unidad Funcional De Estudios y
2	En caso el consultor presentara estudios definitivos requeridos sin firmas o firmados por profesionales diferentes a los propuestos para el desarrollo del expediente técnico sin previa	LA MITAD DE UNA UNIDAD IMPOSITIVA TRIBUTARIA (0.50 UIT) por cada supuesto de ocurrencia.	Según informe de la Unidad Funcional De Estudios y Proyectos
3	Por presentar información técnica falsificada o sin sustento técnico durante la elaboración del expediente técnico.	LA MITAD DE UNA UNIDAD IMPOSITIVA TRIBUTARIA (0.50 UIT) por cada supuesto de	Según informe de la Unidad Funcional De Estudios y
4	Cuando el personal acreditado permanece menos de sesenta (60) días desde el inicio de su participación en la ejecución del contrato o del íntegro del plazo de ejecución, este es menor a los sesenta (60) días, de conformidad con las	LA MITAD DE UNA UNIDAD IMPOSITIVA TRIBUTARIA (0.50 UIT) por cada día de ausencia del personal.	Según informe de la Unidad Funcional De Estudios y Proyectos
5	En caso el contratista incumpla con su obligación de ejecutar la prestación con el personal acreditado o debidamente sustituido.	LA MITAD DE UNA UNIDAD IMPOSITIVA TRIBUTARIA (0.50 UIT) por cada día de	Según informe de la Unidad Funcional De Estudios y
6	En caso de ausencia del personal clave en las reuniones de evaluación y campo (sustentación) del cada entregable.	LA MITAD DE UNA UNIDAD IMPOSITIVA TRIBUTARIA (0.50 UIT) por cada día de	Según informe de la Unidad Funcional De Estudios y
7	En caso de ausencia del personal clave en las reuniones de coordinación convocadas por la entidad.	LA MITAD DE UNA UNIDAD IMPOSITIVA TRIBUTARIA (0.50 UIT) por cada día de	Según informe de la Unidad Funcional De Estudios y
8	En caso de no atender oportunamente la solicitud de aclaraciones, opiniones, consultas y otros formulados por escrito y/u otro medio de comunicación, realizado por la entidad, en el plazo de 24 horas de	LA MITAD DE UNA UNIDAD IMPOSITIVA TRIBUTARIA (0.50 UIT) por cada día de atraso.	Según informe de la Unidad Funcional De Estudios y Proyectos
9	Cuando los entregables presentados estén incompletos en relación a lo solicitado en términos de referencia.	LA MITAD DE UNA UNIDAD IMPOSITIVA TRIBUTARIA (0.50 UIT) por cada supuesto de	Según informe de la Unidad Funcional De Estudios y
10	Retraso del contratista en la entrega de los informes parciales, subsanación de observaciones y/o devolución de los	LA MITAD DE UNA UNIDAD IMPOSITIVA TRIBUTARIA (0.50 UIT)	Según informe de la Unidad Funcional De
11	En caso el personal clave no se encuentre hábil durante la ejecución contractual.	LA MITAD DE UNA UNIDAD IMPOSITIVA TRIBUTARIA (0.50 UIT)	Según informe de la Unidad Funcional De
12	Retraso del proyecto debido a observaciones no subsanadas por omisión u observaciones nuevas que provengan	LA MITAD DE UNA UNIDAD IMPOSITIVA TRIBUTARIA (0.50 UIT)	Según informe de la Unidad Funcional De

13	Retraso del contratista en la entrega de los informes prestados por la entidad para su escaneo y fotocopiado.	LA MITAD DE UNA UNIDAD IMPOSITIVA TRIBUTARIA (0.50 UIT)	Según informe de la Unidad Funcional De
14	Retraso del contratista en la entrega de plan de Trabajo para la elaboración del expediente técnico definitivo	LA MITAD DE UNA UNIDAD IMPOSITIVA TRIBUTARIA (0.50 UIT)	Según informe de la Unidad Funcional De

Importante

De haberse previsto establecer penalidades distintas a la penalidad por mora, incluir dichas penalidades, los supuestos de aplicación de penalidad, la forma de cálculo de la penalidad para cada supuesto y el procedimiento mediante el cual se verifica el supuesto a penalizar, conforme el artículo 163 del Reglamento de la Ley de Contrataciones del Estado.

Estas penalidades se deducen de los pagos a cuenta o del pago final, según corresponda; o si fuera necesario, se cobra del monto resultante de la ejecución de la garantía de fiel cumplimiento.

Estos dos (2) tipos de penalidades pueden alcanzar cada una un monto máximo equivalente al diez por ciento (10%) del monto del contrato vigente, o de ser el caso, del ítem que debió ejecutarse.

Cuando se llegue a cubrir el monto máximo de la penalidad por mora o el monto máximo para otras penalidades, de ser el caso, LA ENTIDAD puede resolver el contrato por incumplimiento.

CLÁUSULA DÉCIMA CUARTA: RESOLUCIÓN DEL CONTRATO

Cualquiera de las partes puede resolver el contrato, de conformidad con el numeral 32.3 del artículo 32 y artículo 36 de la Ley de Contrataciones del Estado, y el artículo 164 de su Reglamento. De darse el caso, LA ENTIDAD procederá de acuerdo a lo establecido en el artículo 165 del Reglamento de la Ley de Contrataciones del Estado.

CLÁUSULA DÉCIMA QUINTA: RESPONSABILIDAD DE LAS PARTES

Cuando se resuelva el contrato por causas imputables a algunas de las partes, se debe resarcir los daños y perjuicios ocasionados, a través de la indemnización correspondiente. Ello no obsta la aplicación de las sanciones administrativas, penales y pecuniarias a que dicho incumplimiento diere lugar, en el caso que éstas correspondan.

Lo señalado precedentemente no exime a ninguna de las partes del cumplimiento de las demás obligaciones previstas en el presente contrato.

CLÁUSULA DÉCIMA SEXTA: ANTICORRUPCIÓN

EL CONTRATISTA declara y garantiza no haber, directa o indirectamente, o tratándose de una persona jurídica a través de sus socios, integrantes de los órganos de administración, apoderados, representantes legales, funcionarios, asesores o personas vinculadas a las que se refiere el artículo 7 del Reglamento de la Ley de Contrataciones del Estado, ofrecido, negociado o efectuado, cualquier pago o, en general, cualquier beneficio o incentivo ilegal en relación al contrato.

Asimismo, el CONTRATISTA se obliga a conducirse en todo momento, durante la ejecución del contrato, con honestidad, probidad, veracidad e integridad y de no cometer actos ilegales o de corrupción, directa o indirectamente o a través de sus socios, accionistas, participacionistas, integrantes de los órganos de administración, apoderados, representantes legales, funcionarios, asesores y personas vinculadas a las que se refiere el artículo 7 del Reglamento de la Ley de Contrataciones del Estado.

Además, EL CONTRATISTA se compromete a i) comunicar a las autoridades competentes, de manera directa y oportuna, cualquier acto o conducta ilícita o corrupta de la que tuviera conocimiento; y ii) adoptar medidas técnicas, organizativas y/o de personal apropiadas para evitar los referidos actos o prácticas.

Finalmente, EL CONTRATISTA se compromete a no colocar a los funcionarios públicos con los que deba interactuar, en situaciones reñidas con la ética. En tal sentido, reconoce y acepta la prohibición de ofrecerles a éstos cualquier tipo de obsequio, donación, beneficio y/o gratificación,

185

ya sea de bienes o servicios, cualquiera sea la finalidad con la que se lo haga.

CLÁUSULA DÉCIMA SÉTIMA: MARCO LEGAL DEL CONTRATO

Sólo en lo no previsto en este contrato, en la Ley de Contrataciones del Estado y su Reglamento, en las directivas que emita el OSCE y demás normativa especial que resulte aplicable, serán de aplicación supletoria las disposiciones pertinentes del Código Civil vigente, cuando corresponda, y demás normas de derecho privado.

CLÁUSULA DÉCIMA OCTAVA: SOLUCIÓN DE CONTROVERSIAS²⁰

Las controversias que surjan entre las partes durante la ejecución del contrato se resuelven mediante conciliación o arbitraje, según el acuerdo de las partes.

Cualquiera de las partes tiene derecho a iniciar el arbitraje a fin de resolver dichas controversias dentro del plazo de caducidad previsto en la Ley de Contrataciones del Estado y su Reglamento.

Facultativamente, cualquiera de las partes tiene el derecho a solicitar una conciliación dentro del plazo de caducidad correspondiente, según lo señalado en el artículo 224 del Reglamento de la Ley de Contrataciones del Estado, sin perjuicio de recurrir al arbitraje, en caso no se llegue a un acuerdo entre ambas partes o se llegue a un acuerdo parcial. Las controversias sobre nulidad del contrato solo pueden ser sometidas a arbitraje.

El Laudo arbitral emitido es inapelable, definitivo y obligatorio para las partes desde el momento de su notificación, según lo previsto en el numeral 45.21 del artículo 45 de la Ley de Contrataciones del Estado.

CLÁUSULA DÉCIMA NOVENA: FACULTAD DE ELEVAR A ESCRITURA PÚBLICA

Cualquiera de las partes puede elevar el presente contrato a Escritura Pública corriendo con todos los gastos que demande esta formalidad.

CLÁUSULA VIGÉSIMA: DOMICILIO PARA EFECTOS DE LA EJECUCIÓN CONTRACTUAL

Las partes declaran el siguiente domicilio para efecto de las notificaciones que se realicen durante la ejecución del presente contrato:

DOMICILIO DE LA ENTIDAD: [.....]

DOMICILIO DEL CONTRATISTA: [CONSIGNAR EL DOMICILIO SEÑALADO POR EL POSTOR GANADOR DE LA BUENA PRO AL PRESENTAR LOS REQUISITOS PARA EL PERFECCIONAMIENTO DEL CONTRATO]

La variación del domicilio aquí declarado de alguna de las partes debe ser comunicada a la otra parte, formalmente y por escrito, con una anticipación no menor de quince (15) días calendario.

De acuerdo con las bases integradas, la oferta y las disposiciones del presente contrato, las partes lo firman por duplicado en señal de conformidad en la ciudad de [.....] al [CONSIGNAR FECHA].

"LA ENTIDAD"

"EL CONTRATISTA"

²⁰ De acuerdo con el numeral 225.3 del artículo 225 del Reglamento, las partes pueden recurrir al arbitraje ad hoc cuando las controversias deriven de procedimientos de selección cuyo valor referencial sea menor o igual a cinco millones con 00/100 soles (S/ 5 000 000,00).

Importante

Este documento puede firmarse digitalmente si ambas partes cuentan con firma digital, según la Ley N° 27269, Ley de Firmas y Certificados Digitales²¹.



²¹ Para mayor información sobre la normativa de firmas y certificados digitales ingresar a:
<https://www.indecopi.gob.pe/web/firmas-digitales/firmar-y-certificados-digitales>

CAPÍTULO VI CONSTANCIA DE PRESTACIÓN DE CONSULTORÍA DE OBRA

De conformidad con el artículo 169 del Reglamento, se deja expresa constancia de la culminación de la prestación derivada del contrato mencionado en el numeral 3 del presente documento.

1	DATOS DEL DOCUMENTO	Número del documento				
		Fecha de emisión del documento				
2	DATOS DEL CONTRATISTA	Nombre, denominación o razón social				
		RUC				
		EN CASO EL CONTRATISTA SEA UN CONSORCIO, ADEMÁS SE DEBERÁ REGISTRAR LA SIGUIENTE INFORMACIÓN:				
		Nombre o razón social del integrante del consorcio	RUC	%	Descripción de las obligaciones	
3	DATOS DEL CONTRATO	Número del contrato				
		Tipo y número del procedimiento de selección				
		Objeto del contrato	Elaboración de Expediente Técnico	Supervisión de la elaboración del Expediente Técnico	Supervisión de Obra	
		Descripción del objeto del contrato				
		Fecha de suscripción del contrato				
		Monto total ejecutado del contrato				
		Plazo de ejecución contractual	Plazo original	días calendario		
			Ampliación(es) de plazo	días calendario		
			Total plazo	días calendario		
			Fecha de inicio de la consultoría de obra			
Fecha final de la consultoría de obra						

En caso de elaboración de Expediente Técnico

4	DATOS DEL EXPEDIENTE TÉCNICO	Denominación del proyecto	
		Ubicación del proyecto	
		Monto del presupuesto	

En caso de Supervisión de Obras

5	DATOS DE LA OBRA	Denominación de la obra	
		Ubicación de la obra	
		Número de adicionales de obra	
		Monto total de los adicionales	
		Número de deductivos	
		Monto total de los deductivos	
		Monto total de la obra	

GOBIERNO REGIONAL DE ANCASH-SUB-REGION PACIFICO
ADJUDICACION SIMPLIFICADA N° 009-2025-SRP/CS- PRIMERA CONVOCATORIA

182

6	APLICACIÓN DE PENALIDADES	Monto de las penalidades por mora	
		Monto de otras penalidades	
		Monto total de las penalidades aplicadas	

7	DATOS DE LA ENTIDAD	Nombre de la Entidad	
		RUC de la Entidad	
		Nombres y apellidos del funcionario que emite la constancia	
		Cargo que ocupa en la Entidad	
		Teléfono de contacto	

8	NOMBRE, FIRMA Y SELLO DEL FUNCIONARIO COMPETENTE
---	--



ANEXOS

[Handwritten signature]

[Handwritten signature]

[Handwritten signature]

[Small handwritten mark]

[Small handwritten mark]

ANEXO N° 1

DECLARACIÓN JURADA DE DATOS DEL POSTOR

Señores

[CONSIGNAR ÓRGANO ENCARGADO DE LAS CONTRATACIONES O COMITÉ DE SELECCIÓN,
SEGÚN CORRESPONDA]

ADJUDICACIÓN SIMPLIFICADA N° [CONSIGNAR NOMENCLATURA DEL PROCEDIMIENTO]

Presente.-

El que se suscribe, [.....], postor y/o Representante Legal de [CONSIGNAR EN CASO DE SER PERSONA JURÍDICA], identificado con [CONSIGNAR TIPO DE DOCUMENTO DE IDENTIDAD] N° [CONSIGNAR NÚMERO DE DOCUMENTO DE IDENTIDAD], con poder inscrito en la localidad de [CONSIGNAR EN CASO DE SER PERSONA JURÍDICA] en la Ficha N° [CONSIGNAR EN CASO DE SER PERSONA JURÍDICA] Asiento N° [CONSIGNAR EN CASO DE SER PERSONA JURÍDICA], **DECLARO BAJO JURAMENTO** que la siguiente información se sujeta a la verdad:

Nombre, Denominación o Razón Social :			
Domicilio Legal :			
RUC :	Teléfono(s) :		
MYPE ²²		Sí	No
Correo electrónico :			

Autorización de notificación por correo electrónico:

Autorizo que se notifiquen al correo electrónico indicado las siguientes actuaciones:

1. Solicitud de reducción de la oferta económica.
2. Solicitud de subsanación de los requisitos para perfeccionar el contrato.
3. Solicitud para presentar los documentos para perfeccionar el contrato, según orden de prelación, de conformidad con lo previsto en el artículo 141 del Reglamento.
4. Respuesta a la solicitud de acceso al expediente de contratación.

Asimismo, me comprometo a remitir la confirmación de recepción, en el plazo máximo de dos (2) días hábiles de recibida la comunicación.

[CONSIGNAR CIUDAD Y FECHA]

.....
**Firma, Nombres y Apellidos del postor o
Representante legal, según corresponda**

Importante

La notificación dirigida a la dirección de correo electrónico consignada se entenderá válidamente efectuada cuando la Entidad reciba acuse de recepción.

²² Esta información será verificada por la Entidad en la página web del Ministerio de Trabajo y Promoción del Empleo en la sección consulta de empresas acreditadas en el REMYPE en el link <http://www2.trabajo.gob.pe/servicios-en-linea-2-2/> y se tendrá en consideración, en caso el postor ganador de la buena pro solicite la retención del diez por ciento (10%) del monto del contrato, en calidad de garantía de fiel cumplimiento, según lo señalado en el numeral 149.4 del artículo 149 y el numeral 151.2 del artículo 151 del Reglamento. Asimismo, dicha información se tendrá en cuenta en caso de empate, conforme a lo previsto en el artículo 91 del Reglamento.

Importante

Cuando se trate de consorcios, la declaración jurada es la siguiente:

ANEXO N° 1

DECLARACIÓN JURADA DE DATOS DEL POSTOR

Señores

[CONSIGNAR ÓRGANO ENCARGADO DE LAS CONTRATACIONES O COMITÉ DE SELECCIÓN, SEGÚN CORRESPONDA]

ADJUDICACIÓN SIMPLIFICADA N° [CONSIGNAR NOMENCLATURA DEL PROCEDIMIENTO]

Presente.-

El que se suscribe, [...], representante común del consorcio [CONSIGNAR EL NOMBRE DEL CONSORCIO], identificado con [CONSIGNAR TIPO DE DOCUMENTO DE IDENTIDAD] N° [CONSIGNAR NÚMERO DE DOCUMENTO DE IDENTIDAD], **DECLARO BAJO JURAMENTO** que la siguiente información se sujeta a la verdad:

Datos del consorciado 1			
Nombre, Denominación o Razón Social :			
Domicilio Legal :			
RUC :	Teléfono(s) :		
MYPE ²³	Sí	No	
Correo electrónico :			

Datos del consorciado 2			
Nombre, Denominación o Razón Social :			
Domicilio Legal :			
RUC :	Teléfono(s) :		
MYPE ²⁴	Sí	No	
Correo electrónico :			

Datos del consorciado ...			
Nombre, Denominación o Razón Social :			
Domicilio Legal :			
RUC :	Teléfono(s) :		
MYPE ²⁵	Sí	No	
Correo electrónico :			

Autorización de notificación por correo electrónico:

Correo electrónico del consorcio:

Autorizo que se notifiquen al correo electrónico indicado las siguientes actuaciones:

²³ Esta información será verificada por la Entidad en la página web del Ministerio de Trabajo y Promoción del Empleo en la sección consulta de empresas acreditadas en el REMYPE en el link <http://www2.trabajo.gob.pe/servicios-en-linea-2-2/> y se tendrá en consideración, en caso el consorcio ganador de la buena pro solicite la retención del diez por ciento (10%) del monto del contrato, en calidad de garantía de fiel cumplimiento, según lo señalado en el numeral 149.4 del artículo 149 y el numeral 151.2 del artículo 151 del Reglamento. Asimismo, dicha información se tendrá en cuenta en caso de empate, conforme a lo previsto en el artículo 91 del Reglamento. Para dichos efectos, todos los integrantes del consorcio deben acreditar la condición de micro o pequeña empresa.

²⁴ Ibídem.

²⁵ Ibídem.

178

1. Solicitud de reducción de la oferta económica.
2. Solicitud de subsanación de los requisitos para perfeccionar el contrato.
3. Solicitud para presentar los documentos para perfeccionar el contrato, según orden de prelación, de conformidad con lo previsto en el artículo 141 del Reglamento.
4. Respuesta a la solicitud de acceso al expediente de contratación.

Asimismo, me comprometo a remitir la confirmación de recepción, en el plazo máximo de dos (2) días hábiles de recibida la comunicación.

[CONSIGNAR CIUDAD Y FECHA]

Firma, Nombres y Apellidos del representante
común del consorcio

Importante

La notificación dirigida a la dirección de correo electrónico consignada se entenderá válidamente efectuada cuando la Entidad reciba acuse de recepción.



ANEXO N° 2

DECLARACIÓN JURADA
(ART. 52 DEL REGLAMENTO DE LA LEY DE CONTRATACIONES DEL ESTADO)

Señores

[CONSIGNAR ÓRGANO ENCARGADO DE LAS CONTRATACIONES O COMITÉ DE SELECCIÓN,
SEGÚN CORRESPONDA]

ADJUDICACIÓN SIMPLIFICADA N° [CONSIGNAR NOMENCLATURA DEL PROCEDIMIENTO]

Presente.-

Mediante el presente el suscrito, postor y/o Representante Legal de [CONSIGNAR EN CASO DE SER PERSONA JURÍDICA], declaro bajo juramento:

- i. No haber incurrido y me obligo a no incurrir en actos de corrupción, así como a respetar el principio de integridad.
- ii. No tener impedimento para postular en el procedimiento de selección ni para contratar con el Estado, conforme al artículo 11 de la Ley de Contrataciones del Estado.
- iii. Conocer las sanciones contenidas en la Ley de Contrataciones del Estado y su Reglamento, así como las disposiciones aplicables de la Ley N° 27444, Ley del Procedimiento Administrativo General.
- iv. Participar en el presente proceso de contratación en forma independiente sin mediar consulta, comunicación, acuerdo, arreglo o convenio con ningún proveedor; y, conocer las disposiciones del Decreto Legislativo N° 1034, Decreto Legislativo que aprueba la Ley de Represión de Conductas Anticompetitivas.
- v. Conocer, aceptar y someterme a las bases, condiciones y reglas del procedimiento de selección.
- vi. Ser responsable de la veracidad de los documentos e información que presento en el presente procedimiento de selección.
- vii. Comprometerme a mantener la oferta presentada durante el procedimiento de selección y a perfeccionar el contrato, en caso de resultar favorecido con la buena pro.

[CONSIGNAR CIUDAD Y FECHA]

Firma, Nombres y Apellidos del postor o
Representante legal, según corresponda

Importante

En el caso de consorcios, cada integrante debe presentar esta declaración jurada, salvo que sea presentada por el representante común del consorcio.

[Handwritten signatures and marks]

ANEXO N° 3

DECLARACIÓN JURADA DE CUMPLIMIENTO DE LOS TÉRMINOS DE REFERENCIA

Señores

[CONSIGNAR ÓRGANO ENCARGADO DE LAS CONTRATACIONES O COMITÉ DE SELECCIÓN,
SEGÚN CORRESPONDA]

ADJUDICACIÓN SIMPLIFICADA N° [CONSIGNAR NOMENCLATURA DEL PROCEDIMIENTO]

Presente.-

Es grato dirigirme a usted, para hacer de su conocimiento que luego de haber examinado las bases y demás documentos del procedimiento de la referencia y, conociendo todos los alcances y las condiciones detalladas en dichos documentos, el postor que suscribe ofrece el servicio de consultoría de obra [CONSIGNAR EL OBJETO DE LA CONVOCATORIA], de conformidad con los Términos de Referencia que se indican en el numeral 3.1 del Capítulo III de la sección específica de las bases y los documentos del procedimiento.

[CONSIGNAR CIUDAD Y FECHA]

.....
Firma, Nombres y Apellidos del postor o
Representante legal o común, según corresponda

Importante

Adicionalmente, puede requerirse la presentación de documentación que acredite el cumplimiento de los términos de referencia, conforme a lo indicado en el acápite relacionado al contenido de las ofertas de la presente sección de las bases.

H

f

V

ANEXO N° 4

DECLARACIÓN JURADA DE PLAZO DE PRESTACIÓN DEL SERVICIO DE CONSULTORÍA DE OBRA

Señores

[CONSIGNAR ÓRGANO ENCARGADO DE LAS CONTRATACIONES O COMITÉ DE SELECCIÓN, SEGÚN CORRESPONDA]

ADJUDICACIÓN SIMPLIFICADA N° [CONSIGNAR NOMENCLATURA DEL PROCEDIMIENTO]

Presente.-

Mediante el presente, con pleno conocimiento de las condiciones que se exigen en las bases del procedimiento de la referencia, me comprometo a prestar el servicio de consultoría de obra objeto del presente procedimiento de selección en el plazo de [CONSIGNAR EL PLAZO OFERTADO].

[CONSIGNAR CIUDAD Y FECHA]

.....
Firma, Nombres y Apellidos del postor o
Representante legal o común, según corresponda



ANEXO N° 5

PROMESA DE CONSORCIO

(Sólo para el caso en que un consorcio se presente como postor)

Señores

[CONSIGNAR ÓRGANO ENCARGADO DE LAS CONTRATACIONES O COMITÉ DE SELECCIÓN,
SEGÚN CORRESPONDA]

ADJUDICACIÓN SIMPLIFICADA N° [CONSIGNAR NOMENCLATURA DEL PROCEDIMIENTO]

Presente.-

Los suscritos declaramos expresamente que hemos convenido en forma irrevocable, durante el lapso que dure el procedimiento de selección, para presentar una oferta conjunta a la ADJUDICACIÓN SIMPLIFICADA N° [CONSIGNAR NOMENCLATURA DEL PROCEDIMIENTO].

Asimismo, en caso de obtener la buena pro, nos comprometemos a formalizar el contrato de consorcio, de conformidad con lo establecido por el artículo 140 del Reglamento de la Ley de Contrataciones del Estado, bajo las siguientes condiciones:

a) Integrantes del consorcio

1. [NOMBRE, DENOMINACIÓN O RAZÓN SOCIAL DEL CONSORCIADO 1].
2. [NOMBRE, DENOMINACIÓN O RAZÓN SOCIAL DEL CONSORCIADO 2].

b) Designamos a [CONSIGNAR NOMBRES Y APELLIDOS DEL REPRESENTANTE COMÚN], identificado con [CONSIGNAR TIPO DE DOCUMENTO DE IDENTIDAD] N° [CONSIGNAR NÚMERO DE DOCUMENTO DE IDENTIDAD], como representante común del consorcio para efectos de participar en todos los actos referidos al procedimiento de selección, suscripción y ejecución del contrato correspondiente con [CONSIGNAR NOMBRE DE LA ENTIDAD].

Asimismo, declaramos que el representante común del consorcio no se encuentra impedido, inhabilitado ni suspendido para contratar con el Estado.

c) Fijamos nuestro domicilio legal común en [.....].

d) Las obligaciones que corresponden a cada uno de los integrantes del consorcio son las siguientes:

1. OBLIGACIONES DE [NOMBRE, DENOMINACIÓN O RAZÓN SOCIAL DEL CONSORCIADO 1] [%]²⁶

[DESCRIBIR LAS OBLIGACIONES DEL CONSORCIADO 1]

2. OBLIGACIONES DE [NOMBRE, DENOMINACIÓN O RAZÓN SOCIAL DEL CONSORCIADO 2] [%]²⁷

[DESCRIBIR LAS OBLIGACIONES DEL CONSORCIADO 2]

TOTAL OBLIGACIONES

100%²⁸

²⁶ Consignar únicamente el porcentaje total de las obligaciones, el cual debe ser expresado en número entero, sin decimales.

²⁷ Consignar únicamente el porcentaje total de las obligaciones, el cual debe ser expresado en número entero, sin decimales.

²⁸ Este porcentaje corresponde a la sumatoria de los porcentajes de las obligaciones de cada uno de los integrantes del consorcio.

[CONSIGNAR CIUDAD Y FECHA]

.....
Consortiado 1
Nombres, apellidos y firma del Consortiado 1
o de su Representante Legal
Tipo y N° de Documento de Identidad

.....
Consortiado 2
Nombres, apellidos y firma del Consortiado 2
o de su Representante Legal
Tipo y N° de Documento de Identidad

Importante

De conformidad con el artículo 52 del Reglamento, las firmas de los integrantes del consorcio deben ser legalizadas.

[Firma]

[Firma]

[Firma]

172

ANEXO N° 6

OFERTA ECONÓMICA

ÍTEM N° [INDICAR NÚMERO]

Señores

[CONSIGNAR ÓRGANO ENCARGADO DE LAS CONTRATACIONES O COMITÉ DE SELECCIÓN, SEGÚN CORRESPONDA]

ADJUDICACIÓN SIMPLIFICADA N° [CONSIGNAR NOMENCLATURA DEL PROCEDIMIENTO]

Presente.-

Es grato dirigirme a usted, para hacer de su conocimiento que, de acuerdo con las bases, mi oferta económica es la siguiente:

CONCEPTO	OFERTA ECONÓMICA
TOTAL	

La oferta económica [CONSIGNAR LA MONEDA DE LA CONVOCATORIA] incluye todos los tributos, seguros, transporte, inspecciones, pruebas y, de ser el caso, los costos laborales conforme a la legislación vigente, así como cualquier otro concepto que pueda tener incidencia sobre el costo del servicio de consultoría a contratar; excepto la de aquellos postores que gocen de alguna exoneración legal, no incluirán en su oferta económica los tributos respectivos.

[CONSIGNAR CIUDAD Y FECHA]

.....
Firma, Nombres y Apellidos del postor o
Representante legal o común, según corresponda

Importante

- El postor debe consignar el monto total de la oferta económica, sin perjuicio, que de resultar favorecido con la buena pro, presente el detalle de precios unitarios y la estructura de costos para el perfeccionamiento del contrato.
- En caso que el postor reduzca su oferta, según lo previsto en el artículo 68 del Reglamento, debe presentar nuevamente este Anexo.
- El postor que goce de alguna exoneración legal, debe indicar que su oferta no incluye el tributo materia de la exoneración, debiendo incluir el siguiente texto:

"Mi oferta no incluye [CONSIGNAR EL TRIBUTO MATERIA DE LA EXONERACIÓN]"







ANEXO N° 8

EXPERIENCIA DEL POSTOR EN LA ESPECIALIDAD

Señores

[CONSIGNAR ÓRGANO ENCARGADO DE LAS CONTRATACIONES O COMITÉ DE SELECCIÓN, SEGÚN CORRESPONDA]
ADJUDICACIÓN SIMPLIFICADA N° [CONSIGNAR NOMENCLATURA DEL PROCEDIMIENTO]
Presente.-

Mediante el presente, el suscrito detalla la siguiente EXPERIENCIA EN LA ESPECIALIDAD:

CLIENTE ²⁹	OBJETO DEL CONTRATO	N° CONTRATO / O/S / COMPROBANTE DE PAGO	FECHA DEL CONTRATO O CP ²⁸	FECHA DE LA CONFORMIDAD DE SER EL CASO ³⁰	EXPERIENCIA PROVENIENTE DE:	MONEDA	IMPORTE ³²	TIPO DE CAMBIO VENTA ³³	MONTO FACTURADO ACUMULADO ³⁴

29

Se refiere a la fecha de suscripción del contrato, de la emisión de la Orden de Servicios o de cancelación del comprobante de pago, según corresponda.

30

Únicamente, cuando la fecha del perfeccionamiento del contrato, sea previa a los diez (10) años anteriores a la fecha de presentación de ofertas, caso en el cual el postor debe acreditar que la conformidad se emitió dentro de dicho periodo.

31

Si el titular de la experiencia no es el postor, consignar si dicha experiencia corresponde a la matriz en caso que el postor sea sucursal, o fue transmitida por reorganización societaria, debiendo acompañar la documentación sustentatoria correspondiente. Al respecto, según la Opinión N° 216-2017/DTN "Considerando que la sociedad matriz y la sucursal constituyen la misma persona jurídica, la sucursal puede acreditar como suya la experiencia de su matriz". Del mismo modo, según lo previsto en la Opinión N° 010-2013/DTN, "... en una operación de reorganización societaria que comprende tanto una fusión como una escisión, la sociedad resultante podrá acreditar como suya la experiencia de la sociedad incorporada o absorbida, que se extingue producto de la fusión; asimismo, si en virtud de la escisión se transfiere un bloque patrimonial consistente en una línea de negocio completa, la sociedad resultante podrá acreditar como suya la experiencia de la sociedad escindida, correspondiente a la línea de negocio transmitida. De esta manera, la sociedad resultante podrá emplear la experiencia transmitida, como consecuencia de la reorganización societaria antes descrita, en los futuros procesos de selección en los que participe".

32

Se refiere al monto del contrato ejecutado incluido adicionales y reducciones, de ser el caso.

33

El tipo de cambio venta debe corresponder al publicado por la SBS correspondiente a la fecha de suscripción del contrato, de la emisión de la Orden de Servicios o de cancelación del comprobante de pago, según corresponda.

34

Consignar en la moneda establecida en las bases.

GOBIERNO REGIONAL DE ANCASH- SUB REGION PACIFIC

TOTAL

Firma, Nombres y Apellidos del postor o Representante legal o común, según corresponda

[Handwritten signature]

169

ANEXO N° 9

DECLARACIÓN JURADA
(NUMERAL 49.4 DEL ARTÍCULO 49 DEL REGLAMENTO)

Señores

[CONSIGNAR ÓRGANO ENCARGADO DE LAS CONTRATACIONES O COMITÉ DE SELECCIÓN,
SEGÚN CORRESPONDA]

ADJUDICACIÓN SIMPLIFICADA N° [CONSIGNAR NOMENCLATURA DEL PROCEDIMIENTO]

Presente.-

Mediante el presente el suscrito, postor y/o Representante Legal de [CONSIGNAR EN CASO DE SER PERSONA JURÍDICA], declaro que la experiencia que acredito de la empresa [CONSIGNAR LA DENOMINACIÓN DE LA PERSONA JURÍDICA] como consecuencia de una reorganización societaria, no se encuentra en el supuesto establecido en el numeral 49.4 del artículo 49 del Reglamento.

[CONSIGNAR CIUDAD Y FECHA]

.....
Firma, Nombres y Apellidos del postor o
Representante legal, según corresponda

Importante

A efectos de cautelar la veracidad de esta declaración, el postor puede verificar la información de la Relación de Proveedores Sancionados por el Tribunal de Contrataciones del Estado con Sanción Vigente en <http://portal.osce.gob.pe/rnp/content/relación-de-proveedores-sancionados>.

También le asiste dicha facultad al órgano encargado de las contrataciones o al órgano de la Entidad al que se le haya asignado la función de verificación de la oferta presentada por el postor ganador de la buena pro.

[Firma]

[Firma]

[Firma]

168

ANEXO N° 11

SOLICITUD DE BONIFICACIÓN DEL CINCO POR CIENTO (5%) POR TENER LA CONDICIÓN DE MICRO Y PEQUEÑA EMPRESA

Señores

[CONSIGNAR ÓRGANO ENCARGADO DE LAS CONTRATACIONES O COMITÉ DE SELECCIÓN, SEGÚN CORRESPONDA]

ADJUDICACIÓN SIMPLIFICADA N° [CONSIGNAR NOMENCLATURA DEL PROCEDIMIENTO]

Presente.-

Mediante el presente el suscrito, postor y/o Representante legal de [CONSIGNAR EN CASO DE SER PERSONA JURÍDICA], solicito la asignación de la bonificación del cinco por ciento (5%) sobre el puntaje total obtenido, debido a que mi representada cuenta con la condición de micro y pequeña empresa.

[CONSIGNAR CIUDAD Y FECHA]

.....
Firma, Nombres y Apellidos del postor o Representante legal o común, según corresponda

Importante

- Para asignar la bonificación, el órgano encargado de las contrataciones o comité de selección, según corresponda, verifica la página web del Ministerio de Trabajo y Promoción del Empleo en la sección consulta de empresas acreditadas en el REMYPE en el link <http://www2.trabajo.gob.pe/servicios-en-linea-2-2/>.
- Para que un consorcio pueda acceder a la bonificación, cada uno de sus integrantes debe cumplir con la condición de micro y pequeña empresa.

ANEXO N° 12

**AUTORIZACIÓN DE NOTIFICACIÓN DE LA DECISIÓN DE LA ENTIDAD SOBRE LA
SOLICITUD DE AMPLIACIÓN DE PLAZO MEDIANTE MEDIOS ELECTRÓNICOS DE
COMUNICACIÓN**

(DOCUMENTO A PRESENTAR EN EL PERFECCIONAMIENTO DEL CONTRATO)

Señores

**[CONSIGNAR ÓRGANO ENCARGADO DE LAS CONTRATACIONES O COMITÉ DE SELECCIÓN,
SEGÚN CORRESPONDA]**

ADJUDICACIÓN SIMPLIFICADA N° [CONSIGNAR NOMENCLATURA DEL PROCEDIMIENTO]

Presente.-

El que se suscribe, [...], postor adjudicado y/o Representante Legal de [CONSIGNAR EN CASO DE SER PERSONA JURÍDICA], identificado con [CONSIGNAR TIPO DE DOCUMENTO DE IDENTIDAD] N° [CONSIGNAR NÚMERO DE DOCUMENTO DE IDENTIDAD], autorizo que durante la ejecución del contrato se me notifique al correo electrónico [INDICAR EL CORREO ELECTRÓNICO] lo siguiente:

✓ Notificación de la decisión de la Entidad respecto a la solicitud de ampliación de plazo.

[CONSIGNAR CIUDAD Y FECHA]

.....
**Firma, Nombres y Apellidos del postor o
Representante legal o común, según
corresponda**

Importante

La notificación de la decisión de la Entidad respecto a la solicitud de ampliación de plazo se efectúa por medios electrónicos de comunicación, siempre que se cuente con la autorización correspondiente y sea posible obtener un acuse de recibo a través del mecanismo utilizado.

CTA

CTA



GOBIERNO REGIONAL DE ANCASH



GERENCIA SUB REGIONAL EL PACIFICO

166



GOBIERNO REGIONAL DE ANCASH – GERENCIA SUB REGIONAL EL PACIFICO

SUB GERENCIA DE INFRAESTRUCTURA Y GESTIÓN AMBIENTAL

UNIDAD FUNCIONAL DE ESTUDIOS Y PROYECTOS

TERMINOS DE REFERENCIA

CONTRATACIÓN DEL SERVICIO DE CONSULTORIA DE OBRA PARA LA ELABORACIÓN DEL EXPEDIENTE TÉCNICO DE LA INVERSIÓN DENOMINADA:

"MEJORAMIENTO Y AMPLIACIÓN DEL SERVICIO DE PROVISIÓN DE AGUA PARA RIEGO EN EL SUB SECTOR HIDRAULICO LAGRAMARCA ALTA – MONTESARUMO PROG. 0+000 A 19+161 KM DISTRITO DE CHIMBOTE DE LA PROVINCIA DE SANTA DEL DEPARTAMENTO DE ANCASH", CON CUI N° 2667053



Enero - 2025



GOBIERNO REGIONAL DE ANCASH
GERENCIA SUB REGIONAL EL PACIFICO



49

165

1. NOMBRE DEL ESTUDIO DEFINITIVO

La presente convocatoria tiene por finalidad la contratación de una consultoría, persona natural o jurídica que realice los Servicios de Consultoría para la elaboración del Expediente Técnico de la inversión denominada:

Item	Nombre de la PIP
01	"MEJORAMIENTO Y AMPLIACION DEL SERVICIO DE PROVISION DE AGUA PARA RIEGO EN EL SUB SECTOR HIDRAULICO LACRAMARCA ALTA - MONTESARUMO PROG. 0+000 A 19+161 KM DISTRITO DE CHIMBOTE DE LA PROVINCIA DE SANTA DEL DEPARTAMENTO DE ANCASH", CON CUI Nº 2667053

Considerando para su elaboración los parámetros y contenidos que están regulados por el Unidad Funcional de Estudios y Proyectos - SGISA-GSRP- Gerencia Sub Regional El Pacifico.

2. ENTIDAD CONTRATANTE

La entidad contratante es la Gerencia Sub Regional El Pacifico -Av. Chimbote Nº 130 - Urb. Buenos Aires, Nuevo Chimbote, Teléfono (043) 319090 (043) 311209


3. UBICACIÓN POLITICA DE LA LOCALIDAD

Su ubicación política corresponde a:

Departamento : Ancash.
Provincia : Santa.
Distrito : Chimbote
Localidad : Lacramarca Alta - Montesarumo
Coordenadas :
Este: 801318.717 m E - Norte: 9014982.03 m N

3.1 UBICACIÓN DEL PROYECTO

El proyecto a desarrollar se encuentra en el departamento de Ancash:



MEJORAMIENTO Y AMPLIACION DEL SERVICIO DE PROVISION DE AGUA PARA RIEGO EN EL SUB SECTOR HIDRAULICO LACRAMARCA ALTA - MONTESARUMO PROG. 0+000 A 19+161 KM DISTRITO DE CHIMBOTE DE LA PROVINCIA DE SANTA DEL DEPARTAMENTO DE ANCASH



4. FINALIDAD PUBLICA

Dentro del marco legal y normativo del Plan Integral de La Gerencia Sub Regional El Pacifico (GRA) tiene por finalidad esencial fomentar el desarrollo regional integral sostenible, promoviendo la inversión pública, privada y el empleo, garantizando el ejercicio pleno de los derechos y la igualdad de oportunidades de sus habitantes, de acuerdo con los planes y programas de desarrollo nacionales, regionales y locales.



Asimismo, tiene la misión de promover el desarrollo integral y sostenible de la Región Ancash a través de infraestructura de riego.

La inadecuada condición del sistema de agua para riego en Comisión de Riego – del Sector Cascajal Izquierdo, conlleva que se elabore el Expediente Técnico del PIP denominada: "MEJORAMIENTO Y AMPLIACION DEL SERVICIO DE PROVISIÓN DE AGUA PARA RIEGO EN EL SUB SECTOR HIDRAULICO LACRAMARCA ALTA – MONTESARUMO PROG. 0+000 A 19+161 KM DISTRITO DE CHIMBOTE DE LA PROVINCIA DE SANTA DEL DEPARTAMENTO DE ANCASH", CON CUI Nº 2667053, para su posterior ejecución.

El presente proceso busca contar con el estudio a nivel de **EXPEDIENTE TÉCNICO** que muestre en base a los estudios de ingeniería, la inversión requerida que permita la adecuada ejecución del proyecto.

5. ANTECEDENTES INSTITUCIONALES

La Gerencia Sub Regional El Pacifico-Gobierno Regional de Ancash, es un organismo público con personería jurídica de derecho público interno y con autonomía económica, administrativa y financiera; fue creado mediante Ley Nº 27867- Ley Orgánica de Gobiernos Regionales y sus relaciones, funciones, estructura orgánica presupuestaria y recursos están sujetos a lo dispuesto en la Ley Nº 27783- Ley Orgánica de Bases de la Descentralización y demás normas reglamentarias complementarias, en lo que fuera pertinente.

La Gerencia Sub Regional El Pacifico - Gobierno Regional de Ancash, tiene como misión organizar y conducir la gestión pública regional de acuerdo a sus competencias exclusivas, compartidas y delegadas en el marco de las políticas nacionales y sectoriales para contribuir al desarrollo integral y sostenible de la región.

Con la finalidad de mejorar las condiciones de sistema de riego de la zona mencionada arriba, de la Ciudad de Chimbote, mejorando así el déficit de agua para mejorar los rendimientos de los cultivos por el stress hídrico, LA GERENCIA SUB REGIONAL EL PACIFICO, formuló la inversión y viabilizó el mismo, considerando como Unidad Ejecutora al Gobierno Regional de Ancash – Gerencia Sub Regional El Pacifico, PIP denominada: "MEJORAMIENTO Y AMPLIACION DEL SERVICIO DE PROVISIÓN DE AGUA PARA RIEGO EN EL SUB SECTOR HIDRAULICO LACRAMARCA ALTA – MONTESARUMO PROG. 0+000 A 19+161 KM DISTRITO DE CHIMBOTE DE LA PROVINCIA DE SANTA DEL DEPARTAMENTO DE ANCASH", CON CUI Nº 2667053, viabilizado con fecha 17/12/2024 por la Unidad Formuladora, de la Sub Región Pacifico-Gobierno Regional de Ancash, el mismo que comprende:

"MEJORAMIENTO Y AMPLIACION DEL SERVICIO DE PROVISIÓN DE AGUA PARA RIEGO EN EL SUB SECTOR HIDRAULICO LACRAMARCA ALTA – MONTESARUMO PROG. 0+000 A 19+161 KM DISTRITO DE CHIMBOTE DE LA PROVINCIA DE SANTA DEL DEPARTAMENTO DE ANCASH", CON CUI Nº 2667053

- Construcción de una Captación de Concreto $F'c = 210 \text{ kg/cm}^2$
- Construcción de un Desarenador de Concreto $F'c = 210 \text{ kg/cm}^2$ que cumple con la finalidad de filtrar los sedimentos que trae el río en mayores avenidas.
- Construcción de dos reservorios de concreto armado de Concreto $F'c = 210 \text{ kg/cm}^2$ para el almacenamiento de agua. (Lacramarca Alta – Montesarumo).
- Construcción de una Línea de Canal Cuadrada con base $b=0.80\text{m}$, con altura $h=0.60 \text{ m}$ y una longitud total de aproximadamente $L=19,161.00$ metros lineales, a base de Concreto simple $F'c = 175 \text{ kg/cm}^2$.
- Construcción de tomas laterales en toda la línea del canal.
- Pases peatonales a base de Concreto Armado $F'c = 175 \text{ kg/cm}^2$
- Capacitaciones sociales en donde se tendrá sumo interés en aumentar las capacitaciones sobre operación, mantenimiento, técnicas de riego y producción agrícola.

Los presentes Términos de Referencia, se han formulado para la elaboración de los Estudios Definitivos para el mejoramiento de provisión de agua para riego en el sub sector hidráulico lacramarca alta - montesarumo del distrito de Chimbote, el cual tiene por finalidad de mejorar el sistema de riego de agua y el desarrollo integral, sostenible y armónico de su circunscripción territorial;

por lo que teniendo competencias y funciones establecidas en la ley orgánica de gobiernos Locales – Ley Nº 27867, en marco de bases de la descentralización - Ley Nº 27783 y de la políticas nacionales y sectoriales.

6. OBJETIVOS DE LA CONTRATACIÓN

6.1. Objetivo General

El objetivo del proceso, es contratar una consultoría, sea esta, **PERSONA NATURAL, PERSONA JURÍDICA O CONSORCIO**, especialista en este campo para la elaboración del **EXPEDIENTE TÉCNICO** del PIP denominada: "MEJORAMIENTO Y AMPLIACION DEL SERVICIO DE PROVISIÓN DE AGUA PARA RIEGO EN EL SUB SECTOR HIDRAULICO LACRAMARCA ALTA – MONTESARUMO PROG. 0+000 A 19+161 KM DISTRITO DE CHIMBOTE DE LA PROVINCIA DE SANTA DEL DEPARTAMENTO DE ANCASH", CON CUI Nº 2667053





El EXPEDIENTE TÉCNICO se desarrollará sobre la base del ESTUDIO DE PRE INVERSIÓN declarado viable, que está elaborado de acuerdo a los contenidos mínimos.

6.2. Objetivos Específicos

Elaborar el siguiente producto: El Estudio Definitivo deberá ser elaborado con el objeto de, garantizar la seguridad y durabilidad del proyecto a ejecutar, en cumplimiento con las metas indicadas en el Proyecto de Pre-Inversión.

<p>a) "MEJORAMIENTO Y AMPLIACION DEL SERVICIO DE PROVISION DE AGUA PARA RIEGO EN EL SUB SECTOR HIDRAULICO LACRAMARCA ALTA - MONTESARUMO PROG. 0+000 A 19+161 KM DISTRITO DE CHIMBOTE DE LA PROVINCIA DE SANTA DEL DEPARTAMENTO DE ANCASH", CON CUI Nº 2667053</p>	<p>Infraestructura:</p> <ul style="list-style-type: none">• Construcción de una Captación de Concreto F'c = 210 kg/cm²• Construcción de un Desarenador de Concreto F'c = 210 kg/cm² que cumple con la finalidad de filtrar, los sedimentos que trae el rio en mayores avenidas.• Construcción de dos reservorios de concreto armado de Concreto F'c = 210 kg/cm² para el almacenamiento de agua. (Lacramarca Alta - Montesarumo).• Construcción de una Línea de Canal Cuadrada con base b=0.80m, con altura h=0.60 m y una longitud total de aproximadamente L=19,161.00 metros lineales, a base de Concreto simple F'c = 175 kg/cm².• Construcción de tomas laterales en toda la línea del canal.• Pases peatonales a base de Concreto Armado F'c = 175 kg/cm²• Capacitaciones sociales en donde se tendrá sumo interés en aumentar las capacitaciones sobre operación, mantenimiento, técnicas de riego y producción agrícola. <p>Otros:</p> <ul style="list-style-type: none">• capacitaciones en Operación y Mantenimiento
---	---

El fin del proyecto es: ES CREAR MEJORES CONDICIONES DE RIEGO PARA IMPULSAR Y MEJORAR LA AGRICULTURA EN LA POBLACIÓN DEL SECTOR, A FIN DE OBTENER ADECUADAS CONDICIONES DE SISTEMA DE RIEGO EN EL SUB SECTOR HIDRAULICO LACRAMARCA ALTA - MONTESARUMO PROG. 0+000 A 19+161 KM. Para cerrar brechas en la infraestructura del sistema de riego de agua.

7. DEFINICIONES

- La mención al término 'CONSULTOR', hace referencia directa a la persona, natural o jurídica, o al consorcio, que haya suscrito el contrato derivado del Procedimiento de Selección que se registró a través de los presentes Términos de Referencia, Bases y Contrato.
- La expresión "Términos de Referencia" hace mención directa al presente documento.
- El término "LA ENTIDAD", hace referencia directa al Gobierno Regional de Ancash-Gerencia Sub Regional El Pacifico.
- El término "coordinador de proyectos" hace referencia al profesional de LA ENTIDAD que tendrá a su cargo del control y cumplimiento del contrato a ser suscrito hasta su entrega final del estudio definitivo.
- Las siglas RNE, hacen referencia al Reglamento Nacional de Edificaciones.

8. MARCO LEGAL

La ejecución del estudio, deberá realizarse de acuerdo con las Disposiciones Legales y Normas Técnicas vigentes:

- Reglamento Nacional de Edificaciones y sus modificatorias.
- Aspectos Constructivos, Diseño Estructural.
- Normas sobre consideraciones de mitigación de riesgo ante cualquier desastre en términos de organización, función y estructura.
- Reglamento de metrados vigente.
- Normas Complementarias de la Dirección General de Electricidad.
- Reglamento Nacional de Defensa Civil.
- Reglamento para la Autorización de Obras en la Vía Pública D.M. 005
- Ley Nº 27446 Ley del Sistema Nacional de Evaluación de Impacto Ambiental
- Decreto Legislativo Nº 1078 Modificatoria de la Ley del Sistema Nacional de Evaluación de Impacto Ambiental
- Decreto Supremo Nº 018-2009-MINAM Reglamento de la Ley del Sistema Nacional de Evaluación de Impacto Ambiental





- DECRETO LEGISLATIVO N° 1252: Decreto Legislativo que crea el Sistema Nacional de Programación Multianual y Gestión de Inversiones y deroga la Ley N° 27293, Ley del Sistema Nacional de Inversión Pública, publicado en el Diario Oficial "El Peruano" el 01 de diciembre de 2016. Modificado por la Primera Disposición Complementaria Modificatoria del Decreto Legislativo N° 1341, Decreto Legislativo que modifica la Ley N° 30225, Ley de Contrataciones del Estado publicado en el Diario Oficial "El Peruano", el 07 de enero de 2017; y la Ley N° 30680, Ley que aprueba medidas para dinamizar la ejecución del Gasto Público y establece otras disposiciones, publicado en el Diario Oficial "El Peruano" el 14 de noviembre de 2017.
 - DECRETO LEGISLATIVO N° 1432: Decreto legislativo que modifica el Decreto Legislativo N° 1252, Decreto Legislativo que crea el Sistema Nacional de Programación Multianual y Gestión de Inversiones y deroga la Ley N° 27293, ley del Sistema Nacional de Inversión Pública, publicado el 16 Setiembre de 2018.
 - DECRETO SUPREMO N° 284-2018-EF: Aprueban el Reglamento del Decreto Legislativo N° 1252, Decreto Legislativo que crea el Sistema Nacional de Programación Multianual y Gestión de Inversiones, Publicado en el Diario Oficial "El Peruano", el 09 de diciembre de 2018.
 - Ley N° 30225, Ley de Contrataciones del Estado, publicada en el Diario Oficial El Peruano el 11 de julio de 2014. Decreto Supremo N° 377-2019-EF, que aprueba el Reglamento de la Ley N° 30225 (vigente desde el 14 de diciembre de 2019)
 - Las referidas normas incluyen sus respectivas disposiciones ampliatorias, modificatorias y conexas, de ser el caso.
 - Ley 29338, LEY DE RECURSOS HIDRICOS, y sus modificatorias
 - Decreto Supremo N° 006-2024-MINAGRI, Decreto Supremo que aprueba el Reglamento de Gestión Ambiental del Sector Agrario y de Riego.
 - Ley de Recursos Hídricos LEY N° 29338
 - Reglamento de la Ley de Recursos Hídricos Ley N° 29338
 - Resolución Jefatural N° 007-2015-ANA, Aprobación del Reglamento de Procedimientos Administrativos para el Otorgamiento de Derechos de Uso de Agua y de Autorización de Ejecución de Obras en Fuentes Naturales de Agua.
 - Decreto Supremo N. 001-2010-AG, y sus modificatorias
 - Resolución Jefatural N. 007-2015-ANA, y sus modificatorias
 - Ley N° 27785, Ley Orgánica del Sistema Nacional de Control y de la Contraloría de la Republica y sus modificaciones.
 - Entre otras normas técnicas de ser necesario, aplicables a este tipo de infraestructura.
 - Ley N° 32185, Ley de presupuesto del Sector Publico para el año fiscal 2025.
- En todos los casos, se incluye todas las normas, modificatorias, complementarias y conexas a los dispositivos citados; y las normas que los modifiquen o sustituyan.

9. ALCANCES DEL SERVICIO

La descripción del alcance que se indica a continuación no es limitativa, por cuanto la consultoría podrá, cuando lo considere necesario, ampliar o profundizar los alcances de los servicios siendo responsable de los Trabajos y/o Estudios que realice.

La ejecución del servicio tendrá un plazo de **CIENTO VEINTE (120) días calendario** y el inicio del cómputo del plazo, será a partir del día siguiente de la firma de contrato u orden de servicio.

El Expediente Técnico de Obra, será propiedad de la Gerencia Sub Regional El Pacifico - Gobierno Regional de Ancash, por lo tanto, podrá ser utilizado modificándolo y/o adecuándolo.

La Consultoría deberá considerar, todos los permisos, trámites, autorizaciones, licencias de demolición y construcción y otros necesarios, a fin de que la infraestructura entre en servicio inmediatamente culminado.

La consultoría deberá adjuntar al estudio definitivo, certificados de acreditación de disponibilidad hídrica, etc.

10. OBLIGACIONES Y RESPONSABILIDADES

Recopilación de información.

El consultor, recopilará toda información que se encuentre disponible respecto de estudios pasados y/o similares, estudios existentes o en ejecución dentro del área del proyecto, recopilación de información de estudios relacionados con las actividades económicas y sociales de protección ambiental y proyectos de inversión con el propósito de implementar mejoras u observaciones efectuadas por los órganos de control del estado.

Reconocimiento de campo.

El consultor visitará la zona del proyecto. El reconocimiento deberá realizarse en compañía de un equipo integrado por el responsable del proyecto y sus especialistas, para reconocer el estado y las características del área de influencia del proyecto y otros aspectos que considere relevante para el Proyecto.

Aspectos técnicos.

El consultor, sin ser limitativo, debe considerar los siguientes aspectos técnicos en la elaboración del expediente técnico:



45
161

- Elaborar la propuesta del desarrollo de la ingeniería y otros, según los lineamientos establecidos en el proyecto de pre inversión, adecuándose a la normativa vigente de la autoridad del agua (Ministerio de Agricultura).

Tomar en Cuenta

1. Trabajo de gabinete
 - Desarrollar el diseño geométrico adecuado
 - Elaborar la propuesta del proyecto según normativa vigente y lineamientos del PIP y ministerio de agricultura, y Autoridad Nacional del Agua, (ANA)
 - Análisis e interpretación de los resultados de campo y laboratorio.
 - Tener en cuenta sobre protección ambiental y proyectos de inversión, dentro del área del proyecto.
 2. Realizar la Inspección Ocular y Evaluación en el área donde se va a plantear el proyecto.
 - Informe Técnico de la Evaluación Integral realizada a toda el área de intervención.
 - Fotografías impresas de las, debidamente comentadas.
 - El Consultor debe presentar una Constancia de Inspección firmada por la directiva de la zona.
 3. Elaborar y presentar el Estudio de Mecánica de Suelos y el levantamiento topográfico del estado actual.
 4. Desarrollar el Proyecto que contemple la programación de metas prevista en el Perfil del Proyecto de Inversión declarado viable.
En caso se deban modificar las metas por cuestiones técnicas y/o normativas, se deberá presentar un informe sustentatorio que cuente con la aprobación de los especialistas de la Entidad (Área de estudios-SRP).
 5. Desarrollo del Proyecto y del Expediente Técnico en toda su ingeniería a nivel de ejecución de obra y conforme a la normativa vigente.
 6. Elaborar los Estudios complementarios que permitan lograr las metas del proyecto con calidad y de acuerdo a las exigencias de las Entidades encargadas de aprobarlas tales como: estudio de seguridad, Estudio de evaluación de riesgos, etc.
En caso de rehabilitación y/o Reforzamiento de infraestructura existente, que se considerara dentro del Expediente técnico, se realizaran los estudios correspondientes.
 7. La Consultoría **ASUMIRÁ LA RESPONSABILIDAD TÉCNICA TOTAL POR LOS SERVICIOS PROFESIONALES** prestados para la elaboración del Estudio Definitivo. En ese sentido, deberá garantizar la calidad del Estudio y responder del trabajo realizado durante los siguientes tres (03) años, desde la fecha de conformidad final del Servicio; por lo que, en caso de ser requerido para cualquier aclaración o corrección, **NO PODRÁ NEGAR SU CONCURRENCIA.**
 8. Las consultas de obra u observaciones a los expedientes para acreditación que se generen por deficiencias en el Expediente Técnico, deberán ser absueltas por el consultor y su equipo en un plazo máximo de 3 días, **BAJO RESPONSABILIDAD.** En caso se generen variaciones en el proyecto producto de estas observaciones, será **Obligación del Consultor efectuar los cambios que sean necesarios.**
 9. Complementar y contrastar la información en toda la ingeniería utilizada para lograr los objetivos del expediente técnico.
 10. El consultor evaluará integralmente, comprobará y verificará las condiciones en que se encuentra el terreno, a fin de establecer cualquier modificación que se haya presentado en las áreas destinadas al proyecto, respecto de la información existente, debiendo actualizar cualquier cambio producido por nuevas instalaciones o construcciones.
- Mantener una comunicación continua y coordinada con la Unidad Funcional de Estudios y Proyectos de la GSRP, que permita cumplir con el desarrollo del proyecto y expediente técnico en todas sus especialidades a nivel de ejecución de obra y conforme a la normativa vigente.

**II. ELABORACIÓN DE LOS ESTUDIOS DEFINITIVOS**

Los estudios definitivos se desarrollarán sobre la base de la viabilidad, declaratoria de viabilidad, que tiene como finalidad la construcción en Comisión de Riego Cascajal Izquierdo del Distrito de Chimbote, así como también en lo indicado en los presentes Términos de Referencia.

III. FUENTES DE INFORMACIÓN.

LA ENTIDAD proporcionara al consultor que obtenga la Buena PRO la siguiente Información en copia o digitalizada, lo cual no condiciona ni modifica el plazo establecido ni la fecha del inicio contractual.

- Una copia del Estudio de pre inversión en físico o digital, del PIP aprobado
- Términos de referencia para la formulación del Expediente Técnico de Obra (copia).



Siendo de responsabilidad de la Consultoría la complementación; así como, la obtención de documentación adicional que se requiera (permisos, licencias, certificados, Acreditación del ANA, constancia, coordinación de ser necesario con las Entidades de terceros, etc.).

II.2 REFERIDA A LA OFERTA TÉCNICA.

Para el adecuado desarrollo del proyecto, el consultor designará al **INGENIERO CIVIL Y/O INGENIERO AGRICOLA**, responsable como jefe de Proyecto, que será el responsable de la conducción y cumplimiento del plan de trabajo que deberá ser entregado junto con la oferta técnica. El jefe de Proyecto tendrá a su cargo un grupo de profesionales responsables de cada especialidad que se requiera de acuerdo a la naturaleza del proyecto, formando un equipo de proyecto que coordinará con el supervisor, y el equipo técnico designado por la Entidad.

El jefe de Proyecto será el interlocutor oficial del consultor y responsable de la coordinación entre las especialidades.

II.3 REFERIDA A LAS COORDINACIONES PARA LA ELABORACIÓN DE LOS ESTUDIOS DEFINITIVOS.


Con el fin de garantizar la calidad de los Estudios Definitivos, durante el desarrollo del estudio, el jefe de Proyecto, y su equipo de apoyo, velarán por presentar los planos de las distintas especialidades compatibilizadas entre sí, con todos los detalles requeridos en obra. Por tal razón, cada vez que se presente un entregable a la Entidad (de acuerdo a las entregas preestablecidas), este Expediente deberá estar firmado por el jefe de Proyecto.

Cuando la entidad convoque a reuniones de coordinación (de las diferentes especialidades), **SERÁ OBLIGATORIA LA PRESENCIA DEL JEFE DEL PROYECTO Y/O PROYECTISTA**

II.4 REFERIDA A LA ELABORACIÓN DE LOS ESTUDIOS DEFINITIVOS.

- El plazo de ejecución contractual de la elaboración de los estudios definitivos inicia al día siguiente de la suscripción del contrato, debiendo para ello, designar al jefe de Proyecto (Ingeniero Civil y/o Ingeniero Agrícola) que participará y será el responsable del desarrollo, seguimiento y control del expediente hasta su aprobación final.
- La elaboración de los estudios definitivos comprende en una sola etapa, siendo la entrega del expediente técnico definitivo.
- El Proyectista deberá realizar todos estudios de ingeniería, así como los estudios complementarios indicados en los términos de referencia (EIA, estudio de vulnerabilidad y evaluación de riesgo, CIRA, etc. si el proyecto lo amerita), al inicio de la visita de terreno, con la finalidad de cumplir en los plazos establecidos.
- La planilla de metrados de las partidas, para la correcta ejecución de obra, **los metrados deberán ser desarrollados de acuerdo a normatividad vigente**, los metrados deberán corresponder a la infraestructura de riego, plan de Contingencia, así como mitigación de riesgos de ser el caso.
- Los costos unitarios se elaborarán en base a costos de materiales, equipos y servicios actualizados a la fecha de la elaboración del expediente técnico y cotizaciones realizadas en la localidad más cercana del proyecto, para el cual el consultor realizara las cotizaciones correspondientes.
- Nota: Los análisis de los precios unitarios se efectuarán para cada partida del proyecto, considerando la composición de mano de obra, equipo, materiales rendimientos de equipo mano de obra correspondiente. Los análisis se efectuarán detallados tanto para los costos directos como los indirectos (Gastos Generales variables y fijos). Los análisis de precios unitarios se deberán elaborar incluyendo materiales, equipo, mano de obra para cada una de las partidas que integren la obra. Se dará énfasis a la maximización de uso de mano de obra calificada y no calificada de la zona de estudios, los costos de jornales de mano de obra son acordes con los costos vigentes de construcción civil y disposiciones del Gobierno Regional, considerando todos los beneficios sociales de ley; y será aprobada por el supervisor del Expediente Técnico.
- Las especificaciones técnicas para la ejecución de obra, y Especificaciones Técnica de cada partidas y gastos generales extras y especificaciones técnicas para capacitación, indicado en la meta contractual aprobada y en el formato de viabilidad.
- En el caso, de que la meta del Expediente Técnico difiera de la meta contractual aprobada en el banco de inversiones, la consultoría será el responsable de la elaboración del Estudio Definitivo, con el sustento de sus especialistas procederá a emitir el Informe Técnico que justifique dicha diferencia, el mismo que deberá contar con la aprobación de la entidad.
- Mantener reuniones periódicas con el Área de Estudios y Proyectos, y el supervisor de Expediente Técnico, durante el proceso de elaboración del expediente técnico, siendo coordinador del proyecto el responsable del seguimiento y control del servicio de Consultoría, a fin de evaluar permanentemente el avance del expediente técnico.

NOTA: Toda la documentación a desarrollarse por el consultor deberá estar concordada con la Norma 600-norma de control interno para obras del sector público.



**II.5 ENTREGABLE QUE DEBE ELABORAR Y PRESENTAR EL CONSULTOR.**

En el plazo indicado en los Términos de Referencia, el proyectista deberá presentar el expediente técnico en un único entregable, de acuerdo al índice establecido en el numeral 12, para lo cual deberá considerar como base entre otros, las siguientes descripciones:

1. ESTUDIO DE MECÁNICA DE SUELOS:

Debe cumplir las condiciones técnicas establecidas en el RNE, sus Títulos, Normas y Anexos, debiendo presentar (según los establece la Norma E-050 Suelos y Cimentaciones), los requisitos exigidos se encuentran en el ANEXO N° 01. Será exigencia del Equipo del Área de Estudios y Proyectos del SRP-GRA, la calidad del trabajo a presentar por parte del consultor.

2. LEVANTAMIENTO TOPOGRÁFICO:

Deberá elaborarse sobre la base de un BM oficial o un BM Auxiliar, para lo cual deberá contar con la cartilla del IGN correspondiente.

Deberán definirse las curvas de nivel cada 1 metro de desnivel, en toda la extensión del proyecto.

Los estudios topográficos tendrán los siguientes objetivos:

- Realizar los trabajos de campo que permitan elaborar los planos topográficos.
- Proporcionar información de base para el diseño hidráulico - estructural, de obras hidráulicas como captaciones, sistemas de conducción. Además, para estudios de hidrología, agrología, medio ambiente, riesgos, geología y geotecnia.
- Posibilitar la definición precisa de la ubicación, las dimensiones de los elementos estructurales, posesión de terrenos y otros que el consultor o la supervisión vean necesarios.
- Establecer puntos de referencia para el replanteo durante la elaboración de los estudios definitivos y a nivel constructivo.

Se debe ejecutar el levantamiento topográfico del terreno y su entorno de acuerdo al contenido mínimo indicado en el ANEXO N° 02

3. DISEÑO HIDRÁULICO

- Proyectar las obras a realizar, en la bocanera, obras complementarias y el trazo horizontal y vertical del canal y obtendrá perfiles (rasante del canal) y secciones de la misma, de tal manera que le permita obtener los estimados de metros y costos de las actividades a realizar.
- Se acompañarán los parámetros y criterios de diseño, así como los cálculos que determinaron el respectivo dimensionamiento.

4. ESTUDIO HIDROLÓGICO

El objetivo es establecer las características hidrológicas de los regímenes de avenidas máximas y extraordinarias y los factores hidráulicos que conllevan a una real apreciación del comportamiento hidráulico de la fuente de aprovechamiento de recursos hídricos.

5. ESTUDIO DE IMPACTO AMBIENTAL (EIA) O INFORME DE GESTIÓN AMBIENTAL (IGA) O FICHA TÉCNICA AMBIENTAL (FTA)

Será responsabilidad del especialista en medio ambiente elaborar los estudios necesarios que conduzcan a la certificación ambiental o su equivalente expedida por el órgano competente. El EIA se elaborará tomando en cuenta las normas vigentes.

Considerar lo dispuesto por el Decreto Supremo N° 019-2012- AG, modificado por el Decreto Supremo N° 004-2013-AG, que prueba el Reglamento de Gestión Ambiental del Sector Agrario y sus modificatorias vigentes, el mismo que tiene como objeto promover y regular la gestión ambiental en el desarrollo de actividades de competencia del citado Sector, conforme al marco legal vigente, cuyo fin consiste en promover la ejecución de proyectos de inversión de actividades bajo competencia del Sector Agricultura y Riego, a fin de dinamizar el procedimiento administrativo, para la evaluación de los Informes de Gestión Ambiental.

6. ESTUDIO DE ANÁLISIS DE RIESGOS Y DESASTRES SEGÚN NORMATIVIDAD

El Consultor desarrollará el Estudio de Análisis de Riesgos y Desastres según los presente términos de referencia y de acuerdo a la normativa vigente.

7. ESTUDIO AGRONÓMICO Y AGROLÓGICO

El objetivo fundamental de una clasificación técnica de los suelos según su Aptitud para el Riego es determinar la cantidad y calidad de las tierras para los fines de aplicación de una política racional de riego permanente; además mostrar la rentabilidad desde el punto de vista agrícola y pecuario del proyecto en mención tomando en cuenta cultivos y crianzas actuales y potenciales.

8. PLAN DE SEGURIDAD Y SALUD EN OBRA

El CONSULTOR deberá de presentar el Estudio de Seguridad y Salud Ocupacional, de acuerdo al siguiente contenido:





- Elaboración de línea base.
- Política de seguridad y salud en obra.
- Objetivos y metas.
- Comité de seguridad y salud en obra.
- Reglamento interno de seguridad y salud en obra.
- Identificación de peligros y evaluación de riesgos laborales y mapa de riesgos.
- Organización y responsabilidades.
- Capacitación en seguridad y salud en obra.
- Procedimientos.
- Inspecciones internas.
- Salud ocupacional.
- Clientes, subcontratos y proveedores.
- Plan de contingencia.
- Investigación de accidente, incidente y enfermedades ocupacionales.
- Auditorías.
- Estadísticas de implementación de plan.
- Mantenimiento de registros.
- Revisión del sistema de gestión de seguridad y salud en obra por el empleador.

9. MEMORIA DESCRIPTIVA

- Aspectos Generales
- Objetivos del Estudio.
- Antecedentes del Proyecto.
- Descripción del Área del proyecto.
- Ubicación Geográfica y política.
- Condiciones Climatológicas.
- Altitud del Área del Proyecto.
- Vías de acceso.
- Actividades Económicas y Sociales.
- Descripción del Proyecto.
 - Detalle de estructuras existente.
 - Construcciones que se propone.
- Conclusiones sobre los resultados de los Estudios de Ingeniería Básica.
- Criterios de Diseño utilizados para el desarrollo del Proyecto.
- Plazo De Ejecución
- Modalidad De Ejecución.
- Presupuesto de Obra.
- Cronograma de Actividades
- Relación de Profesionales que participaron en la elaboración del Proyecto.

10. ESPECIFICACIONES TÉCNICAS

Las especificaciones técnicas de construcción, serán expresadas por cada partida considerada en el Presupuesto de Obra. No se aceptarán especificaciones en términos genéricos.

Se indicarán los procedimientos de ejecución, las unidades de medida, procedimientos de medición y forma de pago de cada partida específica. Las especificaciones técnicas, serán dadas de acuerdo a la clasificación de la obra, puede considerar especificaciones particulares adecuadas al tipo de obra y cuando los trabajos a realizar no estén cubiertos por las especificaciones y normas generales antes indicadas o cuando las características del proyecto lo requieran. Cada una de las Partidas del Presupuesto debe contar con sus Especificaciones Técnicas. Obligatoriamente, las Especificaciones Técnicas por Partida deben estar organizadas de la siguiente forma:

- Descripción de la Partida
- Materiales a utilizar en la Partida
- Equipos
- Modo de ejecución de la Partida
- Controles
- Aceptación de los Trabajos
- Medición y forma de Pago

II. PLANILLA DE METRADOS

Los Metrados serán detalladas por cada partida específica del presupuesto de Obra y se incluirán diagramas de masas, secciones y croquis típicos, en los casos que corresponda y sean necesarios para el sustento de Metrados.





Los metrados del proyecto integral, Capacitación, Plan de Contingencia y/o mitigación de riesgo, deberán ser elaborados por un Ingeniero Civil de acuerdo a las Normas vigentes y en coordinación con los proyectistas de todas las especialidades, con la planilla de sustento de metrados respectiva.

Una vez consolidados los metrados de todas las especialidades, se elaborarán los presupuestos por componentes con los precios de materiales de la zona obtenidos por los profesionales responsables del Expediente Técnico, debiendo presentar por especialidad y por componente: Planilla General de metrados, sustento de metrados, presupuestos, análisis de precios unitarios, relación de materiales, Fórmulas Polinómicas-Agrupamiento preliminar, Consolidado del Presupuesto, Resumen del Presupuesto, Calendario de Avance de Obra valorizado, Desagregado de Gastos Generales, entre otros, que formarán parte del Expediente Técnico.

12. PRESUPUESTO DE OBRA

El Consultor efectuará un análisis de los costos unitarios por partidas, teniendo en cuenta las características particulares de la obra; los requerimientos de mano de obra; la distancia a las canteras de materiales de construcción; su costo de explotación; el costo de otros materiales y su transporte; maquinarias y equipos a ser instalados.

Los análisis se efectuarán detallados tanto para los costos directos, como los indirectos (gastos geniales fijos, variables, utilidad). El Presupuesto de obra deberá ser calculado basado en las cantidades de obra y los análisis de precios unitarios, diferenciando los costos directos, indirectos y el IGV que corresponda.

Es obligatorio que la información se organice de la siguiente forma:

- Resumen de Presupuesto (Obra, y demás componentes)
- Análisis de Gastos Generales.
 - Precios de insumos puestos en obra, precios de insumos sin IGV.
 - La fecha del presupuesto final debe de ser el último día hábil del mes anterior a la fecha de su presentación y/o aprobación.
- Presupuesto.
- Análisis de Precios Unitarios.
- Relación de Sub Partidas, Análisis de Sub Partidas.
- Relación de Insumos.
- Agrupamiento Preliminar y Fórmula Polinómica.
- Costos Mano de Obra.
- Costos Materiales.
- Costos de Alquiler de Equipo.
- Relación de Equipo Mínimo.
- Cálculo de Flete y Movilización.
- Desagregado de Gastos Generales
- Desagregado de Gastos de Supervisión
- Distancias Medias
- Rendimiento de Transportes
- Análisis de Precios Unitarios.
- Fórmula Polinómicas.

13. ANÁLISIS DE COSTOS UNITARIOS

Los análisis de los precios unitarios se efectuarán para cada partida del proyecto, considerando la composición de mano de obra, equipo, materiales rendimientos de equipo mano de obra correspondiente. Los análisis se efectuarán detallados tanto para los costos directos como los indirectos (Gastos Generales variables y fijos). Los análisis de precios unitarios se deberán elaborar incluyendo materiales, equipo, mano de obra para cada una de las partidas que integren la obra. Se dará énfasis a la maximización de uso de mano de obra calificada y no calificada de la zona de estudios, los costos de jornales de mano de obra son acordes con los costos vigentes de construcción civil y disposiciones del Gobierno Regional, considerando todos los beneficios sociales de ley, y será aprobada por el supervisor del estudio.

- El consultor debe desarrollar el Formato N° 08-A, registro en la fase de ejecución para proyectos de inversión, de acuerdo a lo indicado en la directiva, N° 001-2019-EF/63.01

14. PROGRAMACION DE OBRA

Comprenderá:

- Cronograma de Ejecución de Obra, por cada fórmula Polinómica.
- Calendario Valorizado de Avance de Obra, por fórmula Polinómica.
- Relación de Equipo Mínimo.
- Cronograma de Adquisición de Materiales.
- Cronograma de Utilización de Equipo

15. PLANOS.

Se incluirán todos los Planos obtenidos en la elaboración del Proyecto, sin ser limitativo, debiendo estar impresos para su presentación en una escala adecuada que permita una correcta visualización según lo detallado:





- Plano de Localización y Ubicación de acuerdo a la norma vigente en escala 1:500, 1:10,000, según corresponda.
- Plano de Distribución General a escala 1/100 ó 1/200 (según corresponda), indicando inicio de trazado, BM, cotas, niveles, planos de referencia, expresando zonas existentes, zonas a demoler, zonas a rehabilitar de ser el caso, indicando la textura en una leyenda, deberá contener ejes, cotas de niveles orientación, cortes y elevaciones, especificación de detalles constructivos, indicar en un recuadro la meta del proyecto.
- Los planos de topografía deberán indicar al inicio del trazado, en puntos fijos y visibles para la etapa de ejecución, identificando el BM, para el replanteo d ejecución de obra.
- Planos detallados y por sectores o tramos: Corresponde a planos de desarrollo y detalles de planos de obra (Escala 1/50, 1/20, etc.)
- Plano de Intervenciones, en escala 1/100 ó 1/200 (según corresponda), indicando claramente los muros a demoler, los muros nuevos a construir, los elementos a desmontar, etc.
- Planos de Detalles constructivos de obra (Escala 1/25, 1/20, 1/10, etc.), deben contener como mínimo, los detalles constructivos Proyecto Integral del canal de irrigación, que incluyan los planos de obra, canal de riego, captación de agua, Construcción de compuerta, y todo detalle que permita comprender las características de los elementos constructivos que serán considerados en la obra.
- La presentación de planos deberá sustentarse mediante memorias de cálculo, de omitirse dicha exigencia será calificada como no valido e impropcedente su evaluación.
- Es obligatorio el cumplimiento, en lo que corresponda, de la Normas vigentes indicadas en el ítem N° 06. NORMAS Y REGLAMENTOS - BASE LEGAL, así como la presentación de los planos, memoria descriptiva, memoria de cálculo, especificaciones técnicas de todas las especialidades, Los derechos y responsabilidades de los proyectistas están debidamente estipulados en el Capítulo III de la Norma G 030 del RNE.

Estructuras en obras de arte.

Los Planos deberán reflejar de manera integral todas las metas del proyecto. Planos específicos de puentes vehiculares o peatonales, etc., detalles a una escala conveniente 1/25, 1/50, de todos los módulos que conforman el proyecto de acuerdo a normas vigentes.

Diseño preliminar

El diseño preliminar, será elaborado en concordancia con las metas establecidas en el Estudio de Pre inversión declarado viable, cuyo documento será facilitado por el Área de Estudios y Proyectos de la SRP. Siendo posible que el consultor incluya mejoras o ajustes que no modifiquen las metas del Perfil. De existir dicha propuesta de modificaciones, esta deberá ser técnicamente sustentada.

La concepción del diseño, deberá tomar criterios con la categoría de normas técnicas en infraestructura de riego - Ley 29338, LEY DE RECURSOS HIDRICOS, Decreto Supremo N° 001-2010-AG, Resolución Jefatural N° 007-2015-ANA, asimismo, deberá Integrarse dentro de la modernidad, al entorno y contexto geográfico.

12. ALCANCES Y CONTENIDO DEL EXPEDIENTE TÉCNICO FINAL PARA EJECUCIÓN DE OBRA:

La presentación y aprobación del Expediente Técnico completo de obra para su aprobación, emisión de la resolución de aprobación, el consultor deberá presentar el Expediente Técnico completo (03 originales), el mismo que debe contar con el CONTENIDO MÍNIMO siguiente:


1. ÍNDICE GENERAL

2. RESUMEN EJECUTIVO.

- 2.1. Nombre de Proyecto.
- 2.2. Ubicación del Proyecto.
- 2.3. Accesibilidad a la Zona.
- 2.4. Altitud de la Zona de Proyecto.
- 2.5. Condición Climática.
- 2.6. Antecedentes.
- 2.7. Metas Físicas
- 2.8. Plazo de ejecución.
- 2.9. Resumen del Presupuesto de la Inversión.

3. MEMORIA DESCRIPTIVA

- 3.1. Nombre Del Proyecto
- 3.2. Aspectos Generales
- 3.3. Antecedentes
- 3.4. Objetivos





- 3.4.2. Objetivos Específicos
- 3.5. Ubicación
 - 3.5.1. Ubicación Geográfica
 - 3.5.2. Ubicación Política
 - 3.5.3. Hidrográfica
 - 3.5.4. Política Del Proyecto
- 3.6. Vías De Acceso y Medios De Transporte
- 3.7. Descripción del Área del Proyecto.
- 3.8. Beneficios Del Proyecto
 - 3.8.1. Población Beneficiada
 - 3.8.2. Hectáreas Beneficiadas
- 3.9. Metas
 - 3.9.1. Descripción de las Metas Físicas del Perfil
 - 3.9.2. Cuadro de Metas Físicas y Metas Financieras del Perfil
 - 3.9.3. Descripción de las Metas Físicas del Proyecto
 - 3.9.4. Cuadro de Metas Físicas y Metas Financieras del Proyecto
 - 3.9.5. Cuadro Comparativo de Metas Físicas entre Perfil & Proyecto
 - 3.9.6. Cuadro Comparativo de Metas Financieras entre Perfil & Proyecto
- 3.10. Mano de Obra
- 3.11. Resumen del costo del proyecto.
- 3.12. Presupuesto de Costo del Proyecto.
- 3.13. Modalidad de ejecución de Obra.
- 3.14. Sistema de contratación.
- 3.15. Plazo de Ejecución y Época Recomendable

4. SITUACIÓN ACTUAL DEL PROYECTO

- 4.1. Características Físicas Generales
 - 4.1.1. Clima
 - 4.1.2. Topografía
 - 4.1.3. Geología y Geotecnia
 - 4.1.4. Vías de Acceso y medios de Transporte
 - 4.1.5. Canteras de Agregados
 - 4.1.6. Recursos de Agua
- 4.2. Características Socio Económicas
 - 4.2.1. Características Socio Económicas de la Población Beneficiada
 - 4.2.2. Actividad Principal de la Población y Nivel de Vida
 - 4.2.3. Servicios Existentes Básicos de la Población
- 4.3. Características Agronómicas
 - 4.3.1. Área Agrícola Aprovechada y Potencial
 - 4.3.2. Cultivos Principales y Rendimientos
- 4.4. Situación Actual de la Infraestructura existente
- 4.5. Gestión del Agua
 - 4.5.1. Organización de Usuarios
 - 4.5.2. Uso del Agua
 - 4.5.3. Evacuación Máxima de Demanda y otros.

5. INGENIERÍA DEL PROYECTO

- 5.1. Planteamiento o Planeamiento Hidráulico.
- 5.2. Informe sustentado de Cumplimiento y/o Variación de Metas
- 5.3. Criterios Hidráulicos y Estructurales de las Estructuras proyectadas.
- 5.4. Diseño Obras de Hidráulicas según propuestas del Estudio (Memoria de Cálculo)
- 5.5. Diseño Estructural de Obras Hidráulicas según propuesta del Estudio (Memoria de Cálculo)
- 5.6. Descripción técnica de las Obras Hidráulicas proyectadas.
- 5.7. Especificaciones Técnicas (generales y específicas)


6. ESTUDIO BÁSICOS

- 6.1. Estudio Topográfico
- 6.2. Estudio Hidrológico e Hidráulico
- 6.3. Estudio de Mecánica de Suelos
- 6.4. Estudios de Canteras (de corresponder)





- 6.5. Estudio de Impacto Ambiental (EIA) o Informe de Gestión Ambiental (IGA) o Ficha Técnica Ambiental (FTA), según la naturaleza del proyecto y las normas vigentes.
- 6.6. Estudio de Análisis de Riesgos y Desastres según normatividad.
- 6.7. Estudio Agronómico y Agrológico.
- 6.8. Estudio de Fuentes de Agua
- 6.9. Plan de Seguridad y Salud en Obra
- 6.10. Plan de Monitoreo Arqueológico (PMA)
- 6.11. CIRA (De Corresponder)
- 6.12. Manual De Operación y Mantenimiento de la Infraestructura
7. **METRADOS, COSTOS, PRESUPUESTO Y PROGRAMACION**
- 7.1. Metrados
- 7.1.1. Resumen de Metrados del Proyecto.
- 7.1.2. Planilla detallada de Metrados del Proyecto
- 7.2. Presupuesto de Obra
- 7.2.1. Resumen del Presupuesto
- 7.2.2. Presupuesto de obra por especialidad
- 7.3. Análisis de Precios Unitarios de Obra
- 7.4. Desagregado de Componentes
- 7.4.1. Desagregado de Gastos Generales (Fijos y Variables)
- 7.4.2. Desagregado de Gastos de Supervisión
- 7.4.3. Desagregado de Gestión de Proyectos
- 7.4.4. Desagregado de Gastos de Monitoreo Arqueológico
- 7.5. Fórmulas Polinómicas y Agrupamiento Preliminar de Monomios
- 7.6. Relación de Insumos de Proyecto
- 7.6.1. Relación de Insumos en general
- 7.6.2. Relación de Insumos por especialidad
- 7.7. Cronogramas
- 7.7.1. Cronograma de ejecución de Obra (Gantt)
- 7.7.2. Cronograma de ejecución de Obra (PERT-CPM)
- 7.7.3. Cronograma valorizado de ejecución de obra.
- 7.7.4. Cronograma de Adquisición de Materiales.
- 7.7.5. Cronograma de Utilización de Equipo
- 7.8. Cálculos Varios
- 7.8.1. Cálculo de movilización y desmovilización de equipos
- 7.8.2. Cálculo de Fletes.
- 7.8.3. Análisis de Costo de Hora-Hombre
- 7.8.4. Cotizaciones (03 cotizaciones por insumo) Según Ley Orgánica de Contrataciones
- 7.8.5. Cuadro Comparativo de las Cotizaciones presentadas.
- 7.9. Otros relacionados y anexos, reglamentos, normativas, disposiciones generales u otros documentos sustentatorio.
8. **PLANOS**
- 8.1. Índice General de Planos
- 8.2. Plano de Ubicación y Localización
- 8.3. Plano Clave
- 8.4. Plano Topográfico General
- 8.5. Canales - Plano en Planta y Perfil longitudinal (indicando tipo de suelo, alineamientos, otros)
- 8.6. Canales - Plano de Secciones Transversales (detallando ancho de berma considerado)
- 8.7. Canales - Plano detalle de Secciones Típicas
- 8.8. Canales - Plano de Estructuras
- 8.9. Canales - Plano de Demoliciones
- 8.10. Canales - Plano detalle de Secciones Típicas de Cortes y/o Rellenos
- 8.11. Obras Hidráulicas - Plano en Planta y Perfil longitudinal (indicando tipo de suelo, alineamientos, otros)
- 8.12. Obras Hidráulicas - Plano de Secciones Transversales (detallando ancho de berma considerado)
- 8.13. Obras Hidráulicas - Plano detalle de Secciones Típicas
- 8.14. Obras Hidráulicas - Plano de Estructuras
- 8.15. Obras Hidráulicas - Plano detalle de Secciones Típicas de Cortes y/o Rellenos
- 8.16. Obras Hidráulicas - Plano de Demoliciones





- 8.18. Plano de Ubicación de Botaderos (indicando coordenadas y dimensiones)
- 8.19. Plano de Ubicación de Estudios de Suelos (Calicatas, DPL, STP y/u Otros)
- 8.20. Plano de Ubicación de Canteras (indicando coordenadas y dimensiones)

9. ANEXOS

- 9.1. Panel Fotográfico
- 9.2. Informe Técnico Sustentado de Cumplimiento y/o Variación de Metas
- 9.3. Formato 07-A (Ficha de registro)
- 9.4. Formato 08-A y Análisis de Consistencia
- 9.5. Padrón de Beneficiarios
- 9.6. Reconocimiento del Comité de Usuarios
- 9.7. Acreditación de Disponibilidad del Recurso Hídrico; otorgado por la Entidad pertinente.
- 9.8. Autorización de Ejecución de Obras de Aprovechamiento Hídrico; otorgado por la Entidad pertinente; debiendo presentar las siguientes aprobaciones y autorizaciones:
 - a) Aprobación del Plan de Aprovechamiento
 - b) Aprobación del Sistema Hidráulico del Proyecto
 - c) Autorización de ejecución de obras de aprovechamiento Hídrico
- 9.9. Certificación del Estudio de Impacto Ambiental (EIA) o Informe de Gestión Ambiental (IGA) o Ficha Técnica Ambiental (FTA), según la naturaleza del proyecto.
- 9.10. Certificado de Inexistencia De Restos Arqueológicos (CIRA). De corresponder.
- 9.11. Informe Arqueológico firmado por el especialista demostrando, de corresponder, que no amerita CIRA.
- 9.12. Cedula de cultivo
- 9.13. Actas
 - 9.13.1. Acta de libre Disponibilidad de Terreno
 - 9.13.2. Acta de y/o documento de Libre Disponibilidad de Depósitos de Materiales Excedentes
 - 9.13.3. Acta de y/o documento de Libre Disponibilidad de Cantera (de ser el caso)
 - 9.13.4. Acta de Compromiso de Operación y Mantenimiento
 - 9.13.5. Acta de Compromiso por Cortes de Agua durante la ejecución de la obra.
 - 9.13.6. Acta de compromiso del pago de tarifa de agua (De Corresponder)
 - 9.13.7. Acta de Sociabilización y Aceptación de Propuesta Técnica (Suscrita por Autoridad de Población Beneficiaria)
 - 9.13.8. Acta de Participación ciudadana
- 9.14. Otros documentos
 - 9.14.1. Copia de certificado de habilidad del Consultor y Especialistas
 - 9.14.2. Autorización de adquisición y manipulación de explosivos (De corresponder)
 - 9.14.3. Certificados de Calibración (para equipos topográficos, y equipos de mecánica de suelos)
 - 9.14.4. Diseño Mezcla por cada tipo de concreto

NOTA: Toda la documentación a desarrollarse por el consultor deberá estar concordada con la Norma 600-norma de control interno para obras del sector público.


13. FORMATO DE PRESENTACIÓN IMPRESO Y DIGITALIZADO

El consultor, deberá entregar vía Mesa de Partes el Expediente Técnico Definitivo presentado en archivador de pasta rígida, con la información ordenada de acuerdo al índice entregado, en 03 originales, debidamente foliadas. Asimismo, presentará los Expedientes de Licencia y Demolición en original de corresponder.

- a) **Documentos escritos**, serán presentados en hojas Bond, en formato A4, debidamente presentados en 03 originales, firmados y sellados por los profesionales responsables de cada especialidad, el consultor y los revisores de la Entidad. Se entregará además 03 DVD conteniendo la información fuente (texto en Microsoft Word, metrados en Excel, Planos de Obra digitalizados en AutoCAD, fotos (jpg) y documentación sustentatorio escaneada.

Metrados: Los metrados deben ser presentados en Software EXCEL, en forma digitalizada e impresa en papel bond A4 y debe incluir: La planilla General de Metrados de todas las especialidades, en los que se detallen los metrados de los componentes. Así mismo se deberá incluir el sustento de los metrados por partida de cada componente, con la planilla respectiva y con los gráficos y/o croquis explicativos que el caso requiera firmados por el Ingeniero Civil responsable, acorde con la Norma 600.03.

- c) **Presupuesto:** Se deberá de adjuntar la base de datos del software colaborativo (Delphin Express), el presupuesto debe ser presentado en Microsoft Excel y/o PDF, en forma digitalizada e impresa en papel bond formato A4 y debe incluir: -
 - Presupuestos separados por componentes de acuerdo a la planilla General de Metrados, indicando costo directo, gastos generales, utilidad e impuestos.





- Análisis de costos unitarios por especialidad del total del presupuesto, los mismos que incluyen los precios de los materiales sin IGV, puestos en obra es decir que incluyen el flete, con rendimientos de mano de obra acordes a las condiciones reales de obra.
- Listado de insumos del presupuesto total, por especialidad y desglosado en: materiales, mano de obra, equipo e insumos comedines.
- Fórmulas polinómicas del presupuesto total y por especialidad. -
- Hoja de Consolidado del Presupuesto.
- Hoja de Resumen.
- Cronograma general de ejecución de la obra valorizado.
- Cotizaciones que sustenten los precios de materiales, obtenidas de fabricantes y/o distribuidores de materiales de construcción de la zona de ejecución del proyecto, de todos los materiales más representativos.

d) **Planos de obra:** Los planos digitales serán elaborados en software AutoCAD, de acuerdo a los parámetros para dibujo establecidos. -

- Los planos en físico del Expediente Técnico serán presentados en archivador de pasta rígida, protegidos en funda mica, con la información ordenada de acuerdo al índice.
- Será entregado en 03 originales (presentación final), en papel Bond., formato A-4, A-2, A-3, A-1 o A-0, doblados en formato A-4, foliados, firmados y sellados por el consultor

Toda la información antes mencionada, debe estar firmada por el representante legal de la Consultoría, el Jefe de Proyecto y por los profesionales responsables de cada especialidad.

La información digital se entregará de la siguiente forma: CD / DVD - N° 01 Archivo fuente en formato Word, Excel y AutoCAD (planos); CD / DVD - N° 02 Archivo escaneados en formato PDF (300 ppp). El escaneo se realizará del Expediente Técnico definitivo debidamente foliado y firmado por los proyectistas y revisores de la Entidad.

14. COORDINACIÓN CON LA ENTIDAD CONTRATANTE

- La Entidad, participará en la revisión y reuniones junto los especialistas del supervisor de la consultoría, los trabajo que se desarrollen para la presentación de avances que realice el consultor con la finalidad de ir alcanzando algunas sugerencias y observaciones en el proceso de elaboración del estudio.
- El consultor, coordinará la elaboración de la consultoría con los especialistas del supervisor, y el área de Estudios y Proyectos, a fin de aclarar cualquier duda respecto al desarrollo de la documentación técnica requerida. Las entregas, deberán realizarse vía mesa de partes de la SRP, de lo contrario se darán por no recibidas.
- Efectuada la entrega de los Estudios Definitivos, el área de estudios y proyectos de la SRP, procederá a efectuar la revisión de cada una de las especialidades a fin de dar la conformidad respectiva. En el caso de existir observaciones, El consultor tendrá un plazo para el levantamiento de las mismas de acuerdo a lo otorgado por la entidad. Sobrepasado el plazo establecido, es CAUSAL DE PENALIDAD POR MORA.
- Al presentar el Informe Final del Estudio, en consultor devolverá a La Entidad, toda la documentación recibida para el cumplimiento de sus obligaciones contractuales.
- La documentación que se genere durante la ejecución del Estudio constituirá propiedad de la entidad y no podrá ser utilizada para fines distintos a los del Estudio, sin consentimiento escrito de la entidad.

15. PLAZO DE EJECUCIÓN

15.1 COMPUTO DE PLAZOS

El plazo de ejecución para la Elaboración del Expediente Técnico completo será de **CIENTO VEINTE (120)** días calendario, contados a partir del día siguiente de:

- ✓ Se suscriba el contrato

El plazo Según lo indicado en el Art. 143° del Reglamento de la ley de contrataciones del estado, los plazos durante la ejecución contractual se computan en días calendario, excepto en los casos indicados por dicho Reglamento. Se incluyen los días sábados, domingos y feriados. Es aplicable para definir la fecha de término de los plazos, lo indicado en los incisos 4 y 5 del Artículo 183° y en el Artículo 184° del Código Civil.



15.2 INICIO DEL PLAZO DE EJECUCIÓN DE LA CONSULTORÍA

El plazo de ejecución contractual por elaboración de los estudios definitivos, inicia al día siguiente de la suscripción del contrato.

15.3 PLAZO DE ENTREGA DEL PRODUCTO



La ejecución de la consultoría se realizará en dos (02) fase, teniendo como resultado el Expediente Técnico de Obra.

Los plazos de entrega se rigen de acuerdo del siguiente cuadro:

Nº DE ENTREGABLE	DESCRIPCIÓN	PLAZO DE ENTREGA (Días calendario)	PAGO
Entregable Nº01	Informe Técnico Inicial, Estudios Básicos y Anteproyecto Arquitectónico.	A los Cuarenta y Cinco (45) días calendarios de entrada en vigencia al contrato del consultor cumpliendo el Numeral 8	Primer Pago (30%)
Entregable Nº02	Presentación del Expediente Técnico Definitivo, de acuerdo a los TOR de iniciado al servicio.	A los Ciento Veinte (120) días calendarios de iniciado del plazo contractual.	Segundo Pago (70%)
PLAZO TOTAL (días calendario)		120	

La documentación a presentar se encuentra detallada en el Numeral 12. de los presentes Términos de Referencia.

En caso que el consultor no cumpla con el plazo establecido para la presentación del expediente técnico la resolución del contrato será de acuerdo al Art. 164º y 165º del Reglamento de la ley de Contrataciones del Estado

En caso que el consultor no cumpla con el plazo establecido de Ciento Veinte (120) días calendarios para la presentación del servicio correctamente elaborado para su aprobación, se le notificara notarialmente para que satisfaga tal requerimiento en un plazo máximo de quince (15) días calendarios, bajo apercibimiento de resolver el contrato y sin perjuicio de la aplicación de las penalidades correspondientes por incumplimiento.

Por el mismo incumplimiento descrito en el párrafo precedente, de considerarlo procedente, podrá optar por aplicar una penalidad al consultor por cada día de atraso en la presentación del expediente técnico final, de llegar a cubrir el monto máximo de la penalidad, podrá resolver el contrato, tal como se indica en el numeral precedente.

De existir observaciones determinadas por el supervisor, se otorgará un plazo mínimo de 05(cinco) días calendarios o un máximo de quince (15) días calendarios para levantar dichas las observaciones, según informe del supervisor del proyecto de acuerdo a la magnitud de las observaciones; de persistir las observaciones, los días posteriores que use el consultor para levantar las observaciones estarán sujetas a penalidad, de acumular la penalidad máxima la Entidad podrá resolver el contrato u orden de servicio según corresponda

Si pese al plazo otorgado, el consultor no cumple a cabalidad con el levantamiento de observaciones, se notificará notarialmente para que satisfaga el requerimiento en un plazo de cinco (5) días calendario, bajo apercibimiento de resolver el contrato y sin perjuicio de la aplicación de las penalidades correspondientes por incumplimiento.

La resolución del contrato por causas imputables al consultor le originara las sanciones que le imponga el OSCE, así como el resarcimiento de los daños y perjuicios ocasionados.

El consultor podrá solicitar la resolución del contrato, en los casos en que la entidad incumpla injustificadamente sus obligaciones esenciales.

16. LABORES POST-ESTUDIO

La Consultoría se compromete a atender las consultas y aclaraciones que le sean solicitadas por la entidad, por los postores y contratista de la obra (en el proceso de licitación, ejecución y final de obra), en un plazo no mayor de tres (03) días y de acuerdo ley.

En razón a esta responsabilidad se podrá citar al consultor en caso de no concurrir a la citación indicada debido a lo indicado en el párrafo anterior el consultor asumirá la responsabilidad legal y se hará conocer su negatividad al tribunal de contrataciones del Estado.





130

17. FORMA DE PAGO

Se realizará previa conformidad por parte de la Entidad de la siguiente manera:

PAGOS	DESCRIPCION	PORCENTAJE
1er PAGO	A la conformidad del Entregable N°1 por parte de la Sub Gerencia de infraestructura y Gestión Ambiental y la Unidad Funcional de Estudios y Proyectos, de la Gerencia Sub Regional El Pacifico	TREINTA (30%) del monto del contrato.
2do PAGO	A la conformidad del Entregable N°2 por parte de la Sub Gerencia de infraestructura y Gestión Ambiental y la Unidad Funcional de Estudios y Proyectos, de la Gerencia Sub Regional El Pacifico y Resolución de Aprobación del Expediente Técnico.	SETENTA (70%) del monto del contrato.

18. MONTO DEL CONTRATO

El valor referencial para la elaboración del Expediente Técnico es la suma de S/. 00.00 (.....), incluye los impuestos de ley, que se detalla.

COSTO ELABORACIÓN DEL EXPEDIENTE TECNICO DEL PROYECTO: "MEJORAMIENTO Y AMPLIACION DEL SERVICIO DE PROVISIÓN DE AGUA PARA RIEGO EN EL SUB SECTOR HIDRAULICO LACRAMARCA ALTA - MONTESARUMO PROG. 0+000 A 19+161 KM DISTRITO DE CHIMBOTE DE LA PROVINCIA DE SANTA DEL DEPARTAMENTO DE ANCASH", CON CUI N° 2667053

ITEM	DESCRIPCION	UND	CANT	TIEMPO	IMPORTE MENSUAL	% DE INC.	PARCIAL	SUB TOTAL	TOTAL S/.
1.00	COSTO DIRECTO								
A	PLANTEL PROFESIONAL								
1	Jefe de Proyecto	Mes	1	4		100%			
2	Especialista en Hidrologia y Diseño Hidraulico	Mes	1	3		100%			
3	especialista en Geología y Geotecnia	Mes	1	3		100%			
4	Especialista en Metrados, costos y presupuestos	Mes	1	3		100%			
B	PERSONAL TECNICO Y/O DE APOYO								
1	Cadista	Mes	1	3		100%			
2	Personal Auxiliar de campo	Mes	1	3		100%			
2.00	GASTOS GENERALES								
	GASTOS GENERALES FIJOS								
A	ESTUDIOS								
1	Elaboracion de estudio de Mecanica de Suelos	Est	1						
2	Estudio Topográfico	Est	1						
3	Elaboración de la Ficha Técnica Ambiental para Obtención de la Certificación ambiental	Est	1						
4	Evaluación de Riesgos y Elaboracion de Plan de seguridad y salud en el trabajo	Est	1						
5	Estudio de Canteras	Est	1						
6	Diseño de Mezclas	Est	1						
7	Elaboración del Plan de Monitoreo Arqueológico (PMAR)	Glb	1						
B	ALQUILERES Y SERVICIOS								
1	Alquiler de Computadoras	Mes	3						
2	Alquiler de Impresoras	Mes	3						
3	Alquiler de Camioneta 4x4 (incluye combustible)	Mes	4						
	GASTOS GENERALES VARIABLES								
A	MATERIALES Y UTILES DE OFICINA								
1	Materiales de Oficina	Glb	1						
2	Ploteo de Planos	Juego	3						
3	Papel Bond A-4	Mill	7						
4	Juego de Tintas para Impresora (04 unidades)	Juego	1						
	SUB TOTAL (01+02)								-
	IGV 18%					18%			-
	COSTO TOTAL								-

El pago de los servicios se realizará en dos (02) armadas, previa conformidad de la Entidad (Sub Región Pacifico). La Forma de Pago de la Elaboración de los Expedientes Técnicos se efectuará de la siguiente manera, en concordancia con lo indicado en la PRESENTACIÓN DEL ESTUDIO:

**19. PERFIL DEL CONSULTOR**

De acuerdo con la finalidad y utilidad que tendrá el producto final del contrato, y sobre la base de la definición indicada en el Anexo de Definiciones del Reglamento de la Ley de Contrataciones del Estado; la persona natural, persona jurídica o el consorcio, que ejecute las prestaciones requeridas, será catalogado como Contratista del Estado. En el presente documento, quien suscriba el contrato, es denominado como 'El Consultor'.

Se requiere contratar a un CONSULTOR que tenga como mínimo las siguientes características:

Perfil del Consultor

El Consultor puede ser persona natural o jurídica, y podrá participar individualmente o en consorcio. En este último supuesto, cada uno de los integrantes del consorcio deberá cumplir los requisitos señalados en este numeral y en la Directiva N° 001-2020-OSCE/CD (PARTICIPACIÓN DE PROVEEDORES EN CONSORCIO EN LAS CONTRATACIONES DEL ESTADO).

Deberá contar con inscripción vigente en el Registro Nacional de Proveedores que administra el OSCE, en el capítulo de Consultores de Obra (Especialidad I: Consultoría en Obras de represas, Irrigaciones y Afines, Mínimo Categoría A).

Experiencia en la Especialidad

El Consultor debe acreditar un monto facturado acumulado equivalente a 0.5 VECES EL VALOR REFERENCIAL DE LA CONTRATACIÓN, por la contratación de servicios de consultoría de obra iguales o similares al objeto de la convocatoria, durante los diez (10) años anteriores a la fecha de la presentación de ofertas que se computarán desde la fecha de la conformidad o emisión del comprobante de pago, según corresponda.

- Se consideran servicios de consultoría de obra igual o similar: Construcción, Reconstrucción, Mejoramiento, Ampliación y Rehabilitación de canales, sistema de riego, defensa ribereña, reservorios de riego.

PERSONAL CLAVE:**- JEFE DEL PROYECTO - PROYECTISTA.**

Ingeniero Civil y/o Ing. Agrícola especializado, con (24) meses de experiencia como jefe de Proyecto, jefe de estudio, director de estudios o supervisor de estudio o revisor de estudio en servicios similares al objeto de la convocatoria, en la elaboración de estudios a nivel de pre inversión y de Expediente Técnicos, acreditados mediante presentación de copia de conformidad y/o constancias y/o certificados o cualquier otro documento que demuestre el tiempo.

Se consideran servicios de consultoría de obra igual o similar: Construcción, Reconstrucción, Mejoramiento, Ampliación y Rehabilitación de canales, sistema de riego, defensa ribereña, reservorios de riego.

- ESPECIALISTA EN HIDROLOGIA Y DISEÑO HIDRAULICO

Ingeniero Civil y/o Ing. Agrícola, con (12) meses de experiencia como Especialista en Hidrología y/o Especialista en estudio hidrológico, Estructuras y/o Especialista en Diseño Estructural en la elaboración de Expedientes Técnicos iguales o similares al objeto de la convocatoria, acreditados mediante presentación de copia de conformidad y/o constancias y/o certificados o cualquier otro documento que demuestre el tiempo.

- ESPECIALISTA EN GEOLOGIA Y GEOTECNIA

Ingeniero Civil o Geólogo, titulado y colegiado, deberá acreditar una experiencia efectiva mínima de doce (12) meses como Especialista en Geología y Geotecnia y/o Mecánica de Suelos y/o Estudio de Suelo, en la elaboración de Expedientes Técnicos iguales o similares al objeto de la convocatoria.

ESPECIALISTA EN METRADOS, COSTOS Y PRESUPUESTOS

Ingeniero Civil, titulado y colegiado, deberá acreditar una experiencia mínima de doce (12) meses como especialista en costos y presupuestos y/o denominación similar en la elaboración de Expedientes Técnicos de proyectos en general.


19.1 RECURSOS Y EQUIPAMIENTO MÍNIMO DEL CONTRATISTA

Deberá contar con una oficina durante el período de ejecución del contrato, a efectos de ejecutar las labores requeridas en el marco del servicio a prestarse,

En caso el Contratista acredite domicilio legal fuera de la ciudad de Nuevo Chimbote, este se obligará, durante la vigencia del contrato, a señalar domicilio en cualquiera de las localidades del distrito y/o provincia a fin de que reciba la documentación contractual oficial que la Entidad requiera cursarle.

El Contratista deberá comunicar a la Entidad, y mantener activa durante toda la vigencia del contrato, una dirección de correo electrónico que deberá constar en el contrato. Por el solo hecho de suscribir el contrato, el Contratista autorizará a la Entidad

a que realice todas las acciones necesarias de manera electrónica, sin necesidad de suscripción, para la ejecución del contrato.





diaria de las notificaciones que la Entidad pudiera hacerle llegar a dicho correo, debiendo confirmar la recepción del correo enviado por la Entidad máximo UN (01) día calendario después de haber recibido la notificación.

Estos requisitos: La ubicación de la oficina, el domicilio en Nuevo Chimbote/Chimbote y el correo electrónico; deberán ser comunicados a LA ENTIDAD por EL CONTRATISTA, mediante carta la firma final.

Equipo:

Presentar, de acuerdo a la siguiente relación de equipo mínimo:

CANTIDAD	DESCRIPCIÓN
01	CAMIONETA PICK UP O SUV
02	LAPTOP O COMPUTADORAS DESKTOP
01	IMPRESORA DE INYECCIÓN A TINTA
01	ESTACION TOTAL O TEODOLITO ELECTRONICO

El requerimiento mínimo de los equipos es de carácter obligatorio (podrá ser propio o arrendado y deberán permanecer en el lugar del proyecto, según el tiempo de utilización previsto en el presupuesto referencial). Se acreditarán fehacientemente los equipos mínimos (presentar documentos que sustenten la propiedad de los equipos, la posesión, compromiso de o alquiler de los equipos), o declaración jurada de la disponibilidad de los equipos requeridos, las mismas que podrán ser verificadas por la entidad.

20. SUPERVISIÓN DEL SERVICIO

La Entidad designada a un Supervisor/Evaluador de Expediente Técnico, para el cumplimiento del estudio definitivo, el cual harán las coordinaciones con la Unidad Funcional de Estudios y Proyectos y la Sub Gerencia de Infraestructura y Gestión Ambiental, de la Gerencia Sub Regional El Pacifico - Gobierno Regional de Ancash.

El Consultor deberá coordinar permanentemente con el responsable coordinador del proyecto del área de estudios y proyectos desde el inicio de la elaboración del expediente técnico hasta su culminación.

El plazo para evaluar los entregables por parte de la entidad se dará a partir de presentación de los entregables.

21. RESPONSABILIDAD DEL CONSULTOR.

El Consultor, es el responsable absoluto por la calidad ofrecida y por los vicios ocultos de los bienes o servicios ofertados por un plazo no menor de tres (03) años contados a partir de la conformidad otorgada por la GERENCIA SUB REGIONAL EL PACIFICO (Inciso 40.3 del Artículo 40º de la Ley de Contrataciones del Estado).

El Consultor será responsable de los errores, omisiones, defectos, fallas y vicios ocultos, que contengan el Expediente Técnico, por lo que queda entendido que la revisión y aprobación del mismo por parte de la Gerencia Sub Regional El Pacifico - GRA, no exime al consultor de la responsabilidad absoluta y total del mismo.

21.1 COMPROMISOS

El Consultor, es directamente responsable de que el proyecto se ejecute con la calidad técnica requerida en los términos de referencia y la propuesta técnica ofertada. El plazo de responsabilidad no podrá ser inferior a Tres (3) años lo cual se encuentra establecido en el Artículo 40 de la ley de Contrataciones del estado, y el en los términos de referencia.

Los consultores realizarán las reuniones de trabajo que sean necesarias con los profesionales de la entidad.

Los planos y documentos de todas las presentaciones deberán ser debidamente foliados, sellados y firmados por el consultor y los responsables de cada especialidad, siendo considerado como requisito imprescindible para proceder a su revisión.

El consultor de la elaboración de las láminas en AutoCAD, deberá regirse a lo indicado por la Gerencia Sub Regional El Pacifico - Gobierno Regional de Ancash.

21.2 RESPONSABILIDADES

El Consultor deberá estar inscrito en el Registro Nacional de Proveedores del Estado (OSCE) como proveedor en el capítulo de Consultorías de Obras.

El Consultor será responsable de los errores, omisiones, defectos o fallas que contengan el Expediente Técnico por lo que queda entendido que la revisión y aprobación del mismo por parte de la Gerencia Sub Regional El Pacifico - GRA, no lo libera de dicha responsabilidad.



31
197

El consultor atenderá las consultas y aclaraciones que le sean solicitadas y planteadas por la ENTIDAD, (en la etapa de ejecución de la obra), en un plazo no mayor de setenta y dos (72) horas. Según lo estipulado en el Art.40 Numeral 40.3 de la ley de contrataciones del estado.

En razón a esta responsabilidad se podrá citar al consultor en caso de no concurrir a la citación indicada debido a lo indicado en el párrafo anterior el consultor asumirá la responsabilidad legal y se hará conocer su negatividad al tribunal de contrataciones del estado.

La revisión del Expediente Técnico por la Gerencia Sub Regional El Pacifico - GRA puede dar lugar a observaciones, que necesariamente deben ser absueltas en forma satisfactoria por el consultor, no procediendo reclamo alguno por concepto de pagos pendientes y tendrá que responder en los plazos establecidos.

El plazo de responsabilidad del consultor será de Tres (03) años contados a partir de la conformidad del servicio. Según Ley de Contrataciones del Estado.

21.3 INCUMPLIMIENTO DEL CONTRATO

21.3.1 Penalidades por atraso:

El Consultor se hará Acreedor a la penalidad diaria prevista Artículo 161 en el Reglamento de la Ley de Contrataciones del Estado. El contrato establece las penalidades aplicables al contratista ante el incumplimiento injustificado de sus obligaciones contractuales a partir de la información brindada por el área usuaria, las mismas que son objetivas, razonables y congruentes con el objeto de la convocatoria. Las penalidades alcanzaran cada una un máximo de (10%) del monto del contrato vigente.

21.3.2 Penalidad por mora en la ejecución de la prestación:

Mora en la ejecución de la prestación" por:

(a) Los retrasos en la presentación del Estudio definitivo en los plazos contractuales.

(b) La NO-SUBSANACIÓN ó No aclaración de observaciones formuladas en los plazos con que cuenta el Contratista, la entidad aplicara automáticamente una penalidad por mora por cada día de atraso, la penalidad se aplica automáticamente y se calcula de acuerdo con la siguiente fórmula:

$$\text{Penalidad Diaria} = \frac{0.10 \times \text{Monto}}{F \times \text{Plazo}}$$

Dónde:

Expediente Técnico.

F = 0.40, para plazos menores o iguales a 60 días.

F= 0.25, para plazos mayores a 60 días.

Monto = Monto contratado vigente, expresado en Soles.

Plazo = Plazo de ejecución contratado vigente, expresado en días calendario.

Para el cálculo de la penalidad diaria mencionada referida al ítem (a) anterior, se computarán los días calendario de atraso en la presentación del Expediente.

Para el cálculo de la penalidad diaria mencionada referida al ítem (b) anterior, se computarán los días calendario comprendidos desde el día siguiente del último día de plazo para el levantamiento de observaciones hasta el día en que el Consultor presente la versión que finalmente sea aprobada por la instancia correspondiente (evaluador).

En todos los casos, para el cálculo de la penalidad diaria se considerará el monto total del contrato y el plazo contractual previsto para la presentación del servicio.

Adicionalmente a la penalidad por mora se aplicará la siguiente penalidad:



Otras penalidades			
Nº	Supuestos de aplicación de penalidad	Forma de cálculo	Procedimiento
1	En caso culmine la relación contractual entre el contratista y el personal ofertado y la Entidad no haya aprobado la sustitución del personal por no cumplir con la experiencia y calificaciones requeridas.	UNA UNIDAD IMPOSITIVA TRIBUTARIA (UIT) por cada día de ausencia del personal.	Según informe de la Unidad Funcional De Estudios y Proyectos



2	En caso el consultor presentara estudios definitivos requeridos sin firmas o firmados por profesionales diferentes a los propuestos para el desarrollo del expediente técnico, sin previa comunicación y aprobación de la entidad.	LA MITAD DE UNA UNIDAD IMPOSITIVA TRIBUTARIA (0.50 UIT) por cada supuesto de ocurrencia.	Según informe de la Unidad Funcional De Estudios y Proyectos
3	Por presentar información técnica falsificada o sin sustento técnico durante la elaboración del expediente técnico.	LA MITAD DE UNA UNIDAD IMPOSITIVA TRIBUTARIA (0.50 UIT) por cada supuesto de ocurrencia.	Según informe de la Unidad Funcional De Estudios y Proyectos
4	Cuando el personal acreditado permanece menos de sesenta (60) días desde el inicio de su participación en la ejecución del contrato o del íntegro del plazo de ejecución, este es menor a los sesenta (60) días, de conformidad con las disposiciones establecidas en el numeral 190.2 del artículo del reglamento ²³	LA MITAD DE UNA UNIDAD IMPOSITIVA TRIBUTARIA (0.50 UIT) por cada día de ausencia del personal.	Según informe de la Unidad Funcional De Estudios y Proyectos
5	En caso el contratista incumpla con su obligación de ejecutar la prestación con el personal acreditado o debidamente sustituido.	LA MITAD DE UNA UNIDAD IMPOSITIVA TRIBUTARIA (0.50 UIT) por cada día de ausencia del personal.	Según informe de la Unidad Funcional De Estudios y Proyectos
6	En caso de ausencia del personal clave en las reuniones de evaluación y campo (sustentación) del cada entregable.	LA MITAD DE UNA UNIDAD IMPOSITIVA TRIBUTARIA (0.50 UIT) por cada día de ausencia del personal.	Según informe de la Unidad Funcional De Estudios y Proyectos
7	En caso de ausencia del personal clave en las reuniones de coordinación convocadas por la entidad.	LA MITAD DE UNA UNIDAD IMPOSITIVA TRIBUTARIA (0.50 UIT) por cada día de ausencia del personal.	Según informe de la Unidad Funcional De Estudios y Proyectos
8	En caso de no atender oportunamente la solicitud de aclaraciones, opiniones, consultas y otros formulados por escrito y/u otro medio de comunicación, realizado por la entidad, en el plazo de 24 horas de haber recibido la solicitud.	LA MITAD DE UNA UNIDAD IMPOSITIVA TRIBUTARIA (0.50 UIT) por cada día de atraso.	Según informe de la Unidad Funcional De Estudios y Proyectos
9	Cuando los entregables presentados estén incompletos en relación a lo solicitado en términos de referencia.	LA MITAD DE UNA UNIDAD IMPOSITIVA TRIBUTARIA (0.50 UIT) por cada supuesto de ocurrencia.	Según informe de la Unidad Funcional De Estudios y Proyectos
10	Retraso del contratista en la entrega de los informes parciales, subsanación de observaciones y/o devaluación de los entregables observados por la entidad.	LA MITAD DE UNA UNIDAD IMPOSITIVA TRIBUTARIA (0.50 UIT) por cada día de atraso.	Según informe de la Unidad Funcional De Estudios y Proyectos
11	En caso el personal clave no se encuentre hábil durante la ejecución contractual.	LA MITAD DE UNA UNIDAD IMPOSITIVA TRIBUTARIA (0.50 UIT) por cada día de no habilidad.	Según informe de la Unidad Funcional De Estudios y Proyectos
12	Retraso del proyecto debido a observaciones no subsanadas por omisión u observaciones nuevas que provengan de correcciones fallidas.	LA MITAD DE UNA UNIDAD IMPOSITIVA TRIBUTARIA (0.50 UIT) por cada día de retraso.	Según informe de la Unidad Funcional De Estudios y Proyectos
13	Retraso del contratista en la entrega de los informes prestados por la entidad para su escaneo y fotocopiado.	LA MITAD DE UNA UNIDAD IMPOSITIVA TRIBUTARIA (0.50 UIT) por cada día de retraso.	Según informe de la Unidad Funcional De Estudios y Proyectos
14	Retraso del contratista en la entrega de plan de Trabajo para la elaboración del expediente técnico definitivo	LA MITAD DE UNA UNIDAD IMPOSITIVA TRIBUTARIA (0.50 UIT) por cada día de retraso.	Según informe de la Unidad Funcional De Estudios y Proyectos



**1. AMPLIACIONES DE PLAZO**

Las ampliaciones de plazo serán solicitadas conforme lo dispone el Reglamento de la Ley de Contrataciones del Estado.

2. ADELANTOS

La Entidad No otorgara adelantos para la ejecución del Servicio.

3. CONFORMIDAD DEL SERVICIO

Contando con la Aprobación del Área Usuaria y del Acto Resolutivo Gerencial, la entidad otorgará la conformidad final de los servicios.

4. CONFORMIDAD DE LA CONTRATACIÓN:

- La conformidad del estudio, no libera la responsabilidad del consultor por los estudios proporcionados, por los errores y/o deficiencias que contengan, en consecuencia, corresponderá al consultor el absolver oportunamente todas las consultas, que tengan relación con el expediente técnico motivo del contrato.
- En ningún caso los contenidos de estos términos son limitativos y reemplazan el conocimiento del consultor quien será responsable de la calidad de los estudios encomendados, el consultor de considerarlo necesario podrá ampliarlos o profundizarlos, pero no reducirlos.
- El contrato tendrá como supervisor (es) a la (s) persona (s) que designe para este efecto el área de Estudios y proyectos
- El consultor seleccionado, será el responsable por un adecuado planeamiento, programación, conducción de estudios básicos, diseño y en general por la calidad técnica de todo el estudio que deberá ser ejecutado en concordancia con los estándares actuales de diseño en todas las especialidades de ingeniería relacionados con el estudio.
- El consultor será directamente responsable de la calidad de los servicios que preste y de la idoneidad del personal a su cargo, así como del cumplimiento de la programación, logro oportuno de las metas previstas y de la adopción de las provisiones necesarias para el fiel cumplimiento del contrato.

5. LABORES POST-ESTUDIO

El consultor atenderá las consultas y aclaraciones que le sean solicitadas y planteadas por la ENTIDAD, (en la etapa de ejecución de la obra), en un plazo no mayor de setenta y dos (72) horas. Según lo estipulado en el Art.40 Numeral 40.3 de la ley de contrataciones del estado.

6. DE LA AUTORIZACIÓN DE NOTIFICACIÓN POR CORREO ELECTRÓNICO

El consultor está obligado a proporcionar a la entidad, su e-mail, para que se le notifique a su correo electrónico como medio de comunicación valido para el cómputo de plazos, aplicación de penalidades, resolución del contrato u otros relacionados al contrato suscrito en los siguientes casos:

- a) Incumplimiento de algunas obligaciones, observada previamente por la ENTIDAD.
- b) Retraso injustificado en la ejecución de las prestaciones objeto de contrato.
- c) Devolución del proyecto para la absolución de observaciones.
- d) Otros que la ENTIDAD crea conveniente comunicar.

En caso se modifique la dirección de correo electrónico, éste será comunicado en un plazo máximo de 08 días.

7. RESPONSABILIDADES POR VICIOS OCULTOS

La revisión de los documentos por parte de la Entidad, durante la elaboración del Estudio, no exime al Consultor de la responsabilidad absoluta y total del mismo.

En concordancia con el numeral 40.3 del Artículo 40º de la Ley de Contrataciones del Estado, el Consultor es el responsable por la calidad ofrecida y por los vicios ocultos de los servicios prestados por un plazo no menos de tres (03) años contados a partir de la conformidad otorgada por la Entidad. En razón a esta responsabilidad se podrá citar al Consultor. En caso de no incurrir a la citación indicada en el párrafo anterior se hará conocer su negatividad al Tribunal de Contrataciones del Estado.

8. RESPONSABILIDADES DEL CONSULTOR

Sin exclusión de las obligaciones que correspondan a El Consultor, conforme a los dispositivos legales y reglamentarios vigentes, y que son inherentes a la Consultoría de Obra contratada, éste se obliga y compromete a cumplir con lo siguiente:

- El Consultor es directamente responsable de la buena ejecución del servicio contratado, debiendo compatibilizar todas las especialidades y rehacer y/o subsanar sin costo alguno para LA ENTIDAD, las deficiencias que puedan presentar los estudios con posterioridad a la prestación del servicio, durante la ejecución de la obra y hasta que ésta culmine a satisfacción de la entidad.

El Consultor deberá mantener durante la elaboración del estudio, constante comunicación con las áreas respectivas de decisión de LA ENTIDAD, así como de otras instituciones que de alguna forma se involucren.

- Deberá prestar asesoría, absolver consultas y/u observaciones cuando LA ENTIDAD las formule y presentarse con sus Especialistas a su requerimiento.

Es responsabilidad del Consultor el cumplimiento de la programación de sus metas previstas y de adoptar las medidas necesarias para su cumplimiento.

- Asimismo, deberá efectuar oportunamente la coordinación con otras entidades y obtener las aprobaciones respectivas de ser el caso, para la ejecución del estudio, indicando las acciones que sean necesarias para cumplir tal cometido. Se efectuarán todas las gestiones necesarias para la obtención de las autorizaciones y permisos ante la Municipalidad Provincial o Distrital correspondiente, para la ejecución de la obra.

Durante la ejecución de la obra, deberá absolver las consultas relacionadas con el expediente técnico en un plazo no mayor a tres (03) días calendario, la cual estará visada por el profesional responsable de la especialidad en consulta.

- Informarse oportunamente sobre la normatividad técnica y reglamentaria vigente, aplicable al objeto de la Consultoría de la Obra.

- Prestar los servicios contratados de conformidad con lo exigido en los presentes Términos de Referencia.

- Visitar la localidad, el terreno y/o inmueble que será materia de aplicación de la Consultoría de Obra.

- Efectuar los trabajos de campo que sean necesarios para verificar el estado y características topográficas, geográficas, climáticas y de servicios básicos.

El Consultor se compromete a cumplir con todas las obligaciones que le imponga la Ley de Contrataciones del Estado y el presente Reglamento.





GERENCIA SUB REGIONAL EL PACIFICO

144

- Garantizar la participación del personal profesional mínimo que se exige en el presente documento, así como de los servicios, equipos y personal técnico y auxiliar que garanticen la buena y oportuna consultoría del Expediente Técnico Detallado.
 - Es de su exclusiva responsabilidad, cumplir con los plazos parciales y con el plazo total programado para la elaboración del Expediente Técnico Detallado.
 - Asumir la responsabilidad total y exclusiva por la calidad del Expediente Técnico Detallado, para lo cual mantendrá coordinación permanente con La Entidad sobre los trabajos que se ejecuten.
 - El Consultor será legalmente responsable, en el campo administrativo, civil y penal, por los resultados que obtenga y que puedan producir fallas en la Obra que recomiende ejecutar como producto de los estudios efectuados.
 - El Consultor está obligado a aplicar la reglamentación, directivas, ordenanzas municipales, parámetros urbanísticos y edificatorios, normas técnicas y demás documentos que sean de cumplimiento obligatorio para el desarrollo de la Ejecución de Obra, así como para sustentar adecuadamente la documentación técnica que formulará para La Entidad.
 - De ser necesario, el Consultor brindará las máximas facilidades para el cumplimiento de sus funciones al Coordinador que designará La Entidad, así como al Equipo Revisor que, eventualmente, tendrá a su cargo la revisión de los documentos que vaya elaborando El Consultor.
 - El Contrato establecerá las demás responsabilidades y obligaciones esenciales de El Consultor; las que se complementarán con los aquí listados.
 - La revisión de los documentos y planos, así como la declaratoria de conformidad del Expediente Técnico, por parte de La Entidad, no exime al Consultor de la responsabilidad final y total del mismo, técnica y/o administrativa por las probables fallas ocultas no declaradas y/o que por su dificultad no hayan podido ser detectadas y observadas a tiempo por los responsables de la revisión de los mismos.
 - En atención a que el Consultor es el responsable absoluto del Expediente Técnico Detallado que realiza, deberá garantizar su calidad y responder por el trabajo realizado, dentro de los términos que establecen las normas durante los siguientes tres (3) años, desde la fecha de recepción del documento, por lo que en caso de ser requerido por La Entidad, para absolver defectos, fallas y/o vicios ocultos que presenta los expedientes técnicos, no podrá negar su participación y absolución de dichos requerimientos mencionados, en conformidad al artículo 40 de la ley de contrataciones del Estado.
 - En caso de no contestar por escrito y/o no concurrir a la citación antes indicada, se hará conocer su negativa al OSCE y a la Contraloría General de la República, a los efectos legales consiguientes, en razón de que el servicio prestado es un acto administrativo por el cual es responsable ante la entidad.
 - El Consultor, será el responsable por un adecuado planteamiento, programación y conducción del estudio, así como por la calidad técnica de todo el estudio que deberá ser formulado en concordancia con la normatividad técnica y legal vigente para este tipo de proyectos.
 - El consultor será responsable de los errores, omisiones, defectos o fallas contenidos en el informe final del estudio, por lo que queda entendido que la revisión y aprobación del mismo por parte de EL GOBIERNO REGIONAL DE ANCASH-GERENCIA SUB REGIONAL EL PACIFICO, no lo libera de dicha responsabilidad.
 - No podrá transferir parcial, ni totalmente las obligaciones contraídas en el contrato, producto del presente contrato, siendo de su entera responsabilidad la ejecución y cumplimiento de las obligaciones establecidas en el mismo.
 - Tiene la obligación de pronunciarse, opinar y absolver de ser el caso las consultas que se presenten durante el proceso de ejecución, que esté relacionada con alguna imprecisión, omisión o deficiencia del proyecto. Para este fin todo su equipo de trabajo se encontrará a disponibilidad, estando obligado a efectuar las correcciones que sean necesarias hasta la aprobación de la Supervisión, y el Gobierno Regional de Ancash.
- f El personal que participará en la elaboración del expediente técnico se compromete a participar en la absolución de consultas y observaciones sobre documentos que conformen el estudio definitivo, durante procedimiento especial de contratación para la ejecución, de manera que permita a los postores clarificar concretamente las interrogantes que motivan su intervención. La absolución de consultas deberá efectuarse en forma oportuna para este fin la Entidad convocante coordinará previamente indicándole la fecha prevista.
- Tomar conocimiento del alcance del Registro de Inversiones aprobado, efectuando oportunamente ante La Entidad, las observaciones o consultas que correspondan.
 - Coordinar permanentemente con área respectiva durante el desarrollo del Estudio a nivel de Expediente Técnico.
 - Todo Cálculo, aseveración, estimación o dato, deberá estar justificado en lo conceptual y en lo analítico, no aceptaren estimaciones o apreciaciones del consultor sin el debido respaldo.
 - El consultor está obligado a aplicar la reglamentación, directivas, parámetros, normas técnicas y demás documentos que sean de cumplimiento obligatorio para la elaboración del Expediente Técnico
- De ser necesario, el Consultor brindará las máximas facilidades para el cumplimiento de sus funciones al revisor o equipo revisor que eventualmente tendrá a su cargo la revisión del Expediente Técnico.

9. SUBCONTRATACIÓN

El Consultor podrá subcontratar parte del servicio prestado, debiendo contar para ello con la conformidad del Supervisor y aprobación de la entidad. Debiendo estar regirse a ley.

10. MEDIDAS DE CONTROL DURANTE LA EJECUCIÓN CONTRACTUAL

Para la realización del control y supervisión de la prestación, la Entidad designará el Supervisor de la Elaboración del Expediente Técnico, correspondiente a dicha intervención.

11. FÓRMULA DE REAJUSTE

No Aplica



GERENCIA SUB REGIONAL EL PACIFICO

ING. EDWIN RICHARD TAPIA RAMOS
CIP N° 11920
JEFE DE LA UNIDAD FUNCIONAL DE ESTUDIOS Y PROYECTOS



22. ANEXOS

ANEXO DI

EXIGENCIAS REFERENCIALES PARA EL LEVANTAMIENTO TOPOGRÁFICO Y PLANIMÉTRICO

I. GENERALIDADES.

- Objetivo del Estudio: Indicar claramente el objetivo para el que ha sido encomendado el Levantamiento Topográfico y Planimétrico.
- Metodología de Trabajo: Indicar claramente el planeamiento, reconocimiento, monumentado, los trabajos de campo, el trabajo de gabinete, etc.
- Ubicación y Descripción del Área en Estudio: Deberá indicarse claramente la ubicación política y geográfica del área de estudio: Región, departamento, provincia, distrito, centro poblado, zona rural, etc. Referencias geográficas: Latitud y longitud. Se incluirá una breve descripción del terreno, teniendo en cuenta el área de terreno, perímetro, colindancias, los límites del mismo y pendiente o pendientes del terreno expresada en porcentaje, etc.
- Acceso al Área de Estudio: Se deberá describir el acceso al área de estudio: Carretera o pista asfaltada, trocha carrozable, etc. Los medios de transporte existentes en la zona, así como el tiempo aproximado de llegada al lugar desde las localidades más próximas e importantes.
- Recopilación de Información: Se deberá recopilar información cartográfica y otras, relacionada al proyecto.

2. TRABAJOS DE CAMPO.

Los trabajos de campo están constituidos por el conjunto de observaciones y actividades que se realizan directamente sobre el terreno para realizar las mediciones requeridas por el proyecto, de acuerdo con las normas aplicables. Los cálculos y comprobaciones de campo se considerarán como parte integral de las observaciones. Se hacen inmediatamente al final de las mismas. Tienen como propósito verificar el cumplimiento de los trabajos con las normas establecidas.

a) Reconocimiento del Área de Estudio.

Descripción del terreno en planimetría altimétrica.

Deberá describirse cada una de las construcciones u elementos existentes dentro de la propiedad. En el supuesto de que existan construcciones, se indicarán los ambientes existentes, sus medidas, su emplazamiento dentro del lote, alturas, espesores de muros, vanas, materiales constructivos, estado de conservación de paredes, columnas, vigas, tijerales, techos, pisos, veredas, losas, etc., el estado de la construcción, niveles de pisos interiores y exteriores, y otros que ayuden a la apreciación del terreno. De existir construcciones colindantes, se deberán indicar y describir las mismas, identificando: propietario, tipo de uso, tipo de construcción (materiales), número de pisos (alturas) y datos de la cimentación existente.

Indicar los linderos, perímetro, ángulos, diagonales y área del terreno, efectuando la comparación analítica entre la realidad física y los documentos de propiedad, en cuanto a las dimensiones del terreno; exponiendo las posibles causales que lo originan.

b) Red de Control Horizontal y Red de Control Vertical.

c) Monumentado de los Puntos Topográficos de Control Vertical (BM) y Horizontal (Poligonal Básica de apoyo) y Referencias.

CONSIDERAR:

- Descripción de materialización de los puntos de Control Vertical (BM) y Horizontal (Poligonal Básica de apoyo) y Referencias (mínimo 2 por cada Punto de Control).
- Todos los puntos de Control Vertical (BM) y Horizontal (Poligonal Básica de apoyo), deben ser referenciados mediante Puntos de Referencia de Posicionamiento existentes (arista de esquinas de vivienda, postes, etc.) o Puntos de Referencia de Posicionamiento monumentados durante la etapa del levantamiento topográfico, y deben estar ubicados fuera del área de futuros trabajos de movimiento de tierras.
- El posicionamiento de cada uno de los Puntos de Control Vertical (BM) y Horizontal (Poligonal Básica de apoyo) deben ser referenciados, como mínimo por dos (02) Puntos de Referencia, expresadas mediante: a) Longitud (m) - Longitud (m), b) Longitud (m) - Ángulo, c) Ángulo - Ángulo, etc.
- En el caso del Bench Mark (BM), adicionalmente se añadirá las cotas de los puntos de Referencia.
- Los Bench Mark (BMs), deben dejarse monumentados en el terreno, en un lugar fuera del área de movimiento de tierras y de manera que perduren. El hito tendrá la siguiente especificación: Concreto f'c=140 Kg./cm² de 20x20x40 cm de profundidad, colocándole una plancha de bronce (tipo registro de 4"), en el cual estará indicado el BM. En su defecto podrá ser implementado en una tapa de buzón externa o un elemento que garantice su permanencia.
- Se monumentarán los vértices que conforman el perímetro del área del proyecto, con bloques de concreto simple enterrados de dimensiones 0.15 x 0.15 x 0.30 cm de profundidad, adicionando una mecha de acero de 1/2" que indique la posición exacta del vértice.
- Precisión de los puntos de control horizontal (Poligonal Básica de Apoyo), el cual estará basado de acuerdo al Tipo de Precisión del Levantamiento Planimétrico empleado, siendo como mínimo una precisión de 1/10,000. Se debe verificar que el Error de Campo (Error en el eje Oeste-Este y Error en el Eje Norte-Sur) de la toma de datos, transformado a precisión, sea inferior a la precisión Teórica correspondiente al Tipo de Levantamiento Planimétrico utilizado. Se recomienda utilizar una Poligonal Básica de Apoyo Cerrada de Tres vértices como mínimo.
- Precisión de los puntos de control vertical (Nivelación), el cual estará basado de acuerdo al Tipo de Nivelación empleado, pudiendo ser Nivelación Ordinaria, Nivelación de precisión, etc., verificándose que el Error de Campo de la toma de datos sea inferior al error teórico correspondiente al Tipo de Nivelación utilizado.
- La nivelación se debe efectuar como mínimo a los Puntos de la Poligonal de Básica de Apoyo y al Bench Mark (BM).

d) Levantamiento Topográfico Planimétrico.

Descripción de la recolección de Datos de Campo correspondientes al Levantamiento Topográfico Planimétrico, exponiendo los datos de campo.





El número de puntos taquimétricos y estaciones topográficas (Poligonal Básica de Apoyo), al efectuar el levantamiento o replanteo, debe ser tal, que se pueda obtener un rendimiento óptimo de cálculo. En algunos casos, por necesidad, se deberán indicar más detalles. Todos estos puntos deberán aparecer dibujados en los planos auxiliares, con su ubicación y cotas respectivas, y estarán distanciados a una longitud no mayor de 20 m.

a) **Levantamiento Topográfico Vertical.**

Descripción de la recolección de Datos de campo, correspondientes al Levantamiento Topográfico Vertical.

Presentar los Datos de Campo.

El número de puntos de Nivelación Vertical contendrá como mínimo a los Puntos de la Poligonal de Básica de Apoyo y al Bench Mark (BM). Todos estos puntos deberán aparecer dibujados en los planos auxiliares, con su ubicación y cotas respectivas.

- f) **Ficha Técnica.** Será presentada en formatos A4, a escalar y colores que proporcionen una correcta visibilidad.
- g) **Ficha de Puntos Topográficos de Control Horizontal y Vertical.** Será indispensable que se presente una libreta de campo con los puntos topográficos del proyecto.
- h) **Equipos Topográficos.** Descripción de los equipos empleados, indicar el modelo, características, descripción del funcionamiento y precisión del equipo.

3. **TRABAJO DE GABINETE.**

Los cálculos de gabinete se ejecutan inmediatamente después de la etapa anterior, y están constituidos por todas aquellas operaciones que, en forma ordenada y sistemática, calculan las correcciones y reducciones a las cantidades observadas; determinando los parámetros de interés mediante el empleo de criterios y fórmulas apropiadas que garanticen la exactitud requerida. El ajuste o compensación deberá seguir, cuando sea aplicable, al cálculo de gabinete.

- a) **Compensación y Cálculo de Coordenadas Planas UTM** de los puntos de control horizontal (Poligonal Básica de Apoyo). Presentar Cuadros explicativos.
- b) **Compensación y Cálculo de Coordenadas Planas UTM** de los puntos de control vertical (BM y Poligonal Básica de Apoyo). Presentar Cuadros explicativos.
- c) **Procesamiento de la información topográfica** tomada en campo y descripción de la metodología del software utilizado. Presentar Cuadros explicativos.
- d) **Cálculo de Coordenadas Planas UTM, Geográficas** (en grados, minutos y segundos sexagesimales), ángulos internos y Nivel de Cota de los vértices del terreno. Presentar Cuadros explicativos.
- e) **Área del terreno, área construida** por niveles de los edificios existentes, área libre, etc. Presentar Cuadros explicativos.
- f) **Longitud de cada uno de los lados del terreno, Perímetro Total del terreno y Propiedad de las áreas colindantes**, identificando: propietario, tipo de uso, tipo de construcción (materiales), número de pisos (alturas) y datos de la cimentación existente. Ejemplo: Ministerio de Educación, Colegio, albañilería confinada de ladrillo, dos pisos (altura=5.50m), cimentación superficial compuesta por zapatas de concreto armado. José Pérez, Vivienda, adobe, un piso (altura=3.00m), cimentación superficial corrida de concreto ciclópeo.
- g) **Se adjuntará los documentos legales** que acrediten su posesión: Escritura Pública, Margesí, Constancia, o documentos que acrediten la donación del terreno u otros.
- h) **Plano de localización.** Ver Numeral 6.0 "Contenido Mínimo de Planos", del presente documento.
- i) **Elaboración de planos topográficos** a escalas adecuadas. Ver Numeral 6.0 "Contenido Mínimo de Planos", del presente documento.

4. **CONCLUSIONES Y RECOMENDACIONES.**

Relacionadas al Levantamiento topográfico y otros.

5. **OTROS.**

Presentación de Panel Fotográfico. Anexar fotografías incluyendo panorámica que sustente como mínimo:

- Entorno urbano, calles, etc.
 - Levantamiento topográfico (Curvas de nivel, etc.)
 - Se adjuntarán vistas fotográficas de cada uno de los Puntos de Control Vertical (BM) y Horizontal (Poligonal Básica de apoyo) y Referencias.
 - Se adjuntará vistas fotográficas de los vértices que conforman el perímetro del área.
 - Detalles de los edificios existentes (Estado del edificio, vanos, materiales, etc.)
 - Área de demoliciones (Fallas, causas, etc.)
 - Una de las tomas debe ser panorámica (Incluir el esquema de trabajo de campo).
 - Vistas panorámicas de los linderos e ingreso al local o terreno.
- Cada fotografía mostrada debe presentar su respectiva ubicación en planta y ángulo de la vista.

6. **CONTENIDO MÍNIMO, Y ESPECIFICACIONES DE PLANOS TOPOGRÁFICOS.**

- a) **Plano de localización.** Urbana o rural (escala 1/5000), con indicación de los lugares identificables, tales como plaza de armas o edificio importante de la localidad.
- b) Se presentará de acuerdo con el inciso d) del numeral 64.2 del Artículo 64º del Reglamento de la Ley de Regularización de Edificaciones, del procedimiento para la Declaratoria de Fábrica y del Régimen de Unidades Inmobiliarias de Propiedad Exclusiva y de Propiedad Común / Ley Nro. 27157 y su Reglamento/ Decreto Supremo Nro. 008-2000-MTC.





- c) **Forma del Terreno.** Medida de los linderos, que se verificará con los títulos de propiedad. Se indicarán las colindancias con terceros y la orientación del Norte Magnético (Escala 1/200). La orientación deberá coincidir entre el plano de planta y el de ubicación.
- d) El Levantamiento Topográfico estará referido a las Coordenadas Geográficas del IGN (en grados, minutos y segundos sexagesimales) y Coordenadas UTM del terreno.
- e) Cuadro de las Coordenadas de los Puntos Topográficos de Control Vertical (BM y Poligonal) y Horizontal (Poligonal Básica de Apoyo) y Referencias, las mismas que deberán quedar monumentados.
- f) Se consignará en un Cuadro Informativo, con los siguientes datos:
- Identificación de cada uno de los Puntos Topográficos de Control Vertical y Horizontal.
 - Distancia entre cada uno de los Puntos Topográficos de Control Vertical y Horizontal.
 - Nivel de Cota de cada uno de Puntos Topográficos de Control Vertical y Horizontal.
 - Coordenadas UTM y Geográficas (grados, minutos y segundos sexagesimales) de cada uno de los vértices del terreno.
 - Ángulos y Azimut de la Poligonal Básica de Apoyo, en grados, minutos y segundos sexagesimales.
- g) Curvas de nivel a cada 0.25 m. Cuando el terreno tenga una pendiente mayor al 10% se requiere las curvas a cada 0.50m. Los puntos de relleno taquimétrico se mantendrán en el plano y estarán distanciados a una longitud no mayor de 20 m. Se deberá también definir los puntos de inflexión del terreno. La
- h) Ubicación y levantamiento exacto de todos los elementos componentes de la topografía, como: Árboles, edificios, postes, veredas, jardines, calles colindantes, pozos, buzones de alcantarilla, canales, sardineles, escaleras, muros de contención, pircas, elevaciones, cambio de niveles, depresiones del terreno, así como taludes, etc.
- i) En el caso que dentro de la propiedad existan construcciones, se deberá indicar su ubicación y replanteo de cada una de ellas. Realizar un levantamiento arquitectónico con plantas de distribución de ambientes y vanos, cortes y elevaciones, indicando materiales, niveles de pisos interiores y exteriores, dimensiones: Longitud, altura, espesor de muros, vanos, estado de conservación, etc. Se deberá presentar un cuadro general indicando detalles arquitectónicos y estructura, indicando el estado de conservación de los acabados de cada uno de los ambientes interiores, por ejemplo, de la siguiente manera:

TIPO	SISTEMA	MUROS	COBER- TURA	PISOS	PUERTAS Y VENTANAS	REVEST. Y PINTURA- (ZOCAL Y C/ZOCAL)	INST. ELECT. Y SANIT.	ESTADO DE CONSERVACIÓN Y RECOMEND.
RECEPCIÓN	SIN COLS. BUEN EST.	DE ADOBE REVESTIDO- REGUL.	Techo de torta de barro mejorado.	CONCRETO O BUEN ESTADO	MÉTALICAS BUEN ESTADO	MORTERO DE YESO- MEST.	I.E.: N.T. I.S.: N.T.	MALO. DEMOLER
HALL	APORTICADO- B. EST.	adobe REVESTIDO- B. EST.	ALIGERADO EST. REGUL.	CONCRETO O MAL ESTADO	MADERA MAL ESTADO	MORTERO P. LÁTEX-	I.E.: S.T.- M. EST. I.S.: S.T.- B. EST.	REGULAR. REHABILITAR
CERCO	SIN COLS. REGULAR	VIVO: ALAMBRES- M. ESTAD				SIN REVEST. - MAL ESTADO		REGULAR REHABILITAR

- j) Un cuadro general de acabados, mostrando cuadro de vanos, puertas, ventanas, medidas y materiales, pisos.

- k) El Consultor deberá presentar como mínimo tres (03) cortes longitudinales y tres (03) transversales del área en estudio, mostrando e identificando, con claridad, los límites de propiedad los principales pabellones y vías adyacentes, indicando con una línea vertical el límite de propiedad. Asimismo, de ser necesario, se presentará el perfil longitudinal de las calles adyacentes, el cual estará referido al eje central de la calle y al Bench Mark (BM). Los cortes y perfiles longitudinales estarán relacionados a una trama reticular gráfica de referencia (indicando distancia en metros y cota en metros).

El número de puntos y estaciones, al efectuar el replanteo y/o levantamiento, debe ser tal que se pueda obtener un rendimiento óptimo de cálculo. En algunos casos por necesidad se deberán indicar más detalles. Todos estos puntos, incluidos los puntos de relleno, deberán aparecer dibujados en los planos con su ubicación y cotas respectivas y estarán distanciados a una longitud no mayor de 20 m.

- m) Ubicación y localización exacta del Bench Mark (BM) tomado o asumido. Este BM debe dejarse bien Monumentado en el terreno en un lugar fuera del área de movimiento de tierras y de manera que perdure con la siguiente especificación: Concreto f'c= 140 Kg./cm² de 20x20x40 cm. de profundidad colocándole una plancha de bronce (tipo registro de 4"), en el cual estará indicado el BM. En su defecto podrá ser implementado en una tapa de buzón externa o un elemento que garantice su permanencia. Con respecto al BM, indicar cortes de vías existentes, también corte oficial de las vías de acuerdo al Plan director.

- n) Indicar linderos según título de propiedad u otro documento de Posesión y de acuerdo al levantamiento, indicar las medidas de todas las diagonales del terreno. Se consignará en un Cuadro Informativo, con los siguientes datos:





GOBIERNO REGIONAL DE ANCASH
GERENCIA SUB REGIONAL EL PACIFICO



24

140

- Medición de cada uno de los lados o Linderos del terreno.
 - Medición de los ángulos de cada uno de los vértices del terreno, en grados sexagesimales, minutos y segundos sexagesimales.
 - Niveles de cota de cada uno de los vértices del terreno, tanto interiores como exteriores.
 - Coordenadas UTM y Geográficas (grados, minutos y segundos sexagesimales) de cada uno de los vértices del terreno.
 - Acimut (grados, minutos y segundos sexagesimales) de los Lados o Linderos.
 - Asimismo, se deberá indicar de manera precisa la existencia de cercos existentes, medianeros o independientes con sus niveles, medidas, alturas, materiales y estructuras y datos de la cimentación, así como su estado de conservación.
- a) Indicación de los exteriores del terreno. Calles perimétricas, indicando, además, los puntos o cotas exteriores del muro perimétrico o linderos, sección de vías, buzones de alcantarilla con sus cotas respectivas (Tapa, fondo, llegadas, salidas, etc.), postes de luz, teléfono, subestación eléctrica, etc, todo ello referido al BM principal.
- p) Indicar con precisión las curvas y niveles de terrenos colindantes. Mínimo 3 metros a partir de linderos con vecinos. En el caso de calles todo su ancho. De existir construcciones vecinas señalar el propietario, tipo de uso, tipo de construcción (materiales), número de pisos (alturas) y datos de la cimentación existente.
- q) Indicar dimensiones y niveles de veredas existentes, estado de conservación.
- r) Presentar Cuadros de Áreas del terreno, área construida por niveles de los edificios existentes, área libre, etc. Indicar distancia del terreno a la esquina más cercana y la distancia del terreno a la Plaza de Armas o hito importante.
- s) Presentar información de la existencia, características y situación actual de los servicios básicos de agua, desagüe, instalaciones eléctricas y telefonía.
- t) Indicar el sentido y dirección flujo natural de aguas pluviales (escorrentía) y que se indique en los planos.
- u) Incluir certificación de zonificación y alineación de vías.
- v) Norte Magnético o Geográfico. Se establecerá y consignará, con toda claridad, el norte magnético o geográfico, según corresponda.
- w) Los Planos incluirán un cuadro con los símbolos y leyendas, así como las escalas gráficas y numéricas empleadas.

7. FORMATOS DE PRESENTACIÓN DE DOCUMENTOS TÉCNICOS.

- a) Documentos Técnicos Gráficos - Planos: Determinados en el anexo 04.
- b) Documentos Técnicos - Redactados: Determinados en el anexo 04.
- c) Fotografías: Determinados en el anexo 04.



[Firma manuscrita]

[Firma manuscrita]

[Firma manuscrita]



ANEXO 02

EXIGENCIAS REFERENCIALES PARA EL ESTUDIO DE MECÁNICA DE SUELOS

1. GENERALIDADES.

- 1.1. Objetivo del Estudio. Indicar claramente el objetivo para lo que ha sido encomendado el Estudio de Mecánica de Suelos (EMS).
- 1.2. Normatividad. El estudio deberá estar en concordancia con la Norma E-050: Suelos y Cimentaciones del Reglamento Nacional de Edificaciones.
- 1.3. Ubicación y Descripción del Área en Estudio.
 - Deberá indicarse claramente la ubicación del área de estudio: Departamento, provincia, distrito, centro poblado, zona rural, etc. Así como una breve descripción del terreno.
 - Adjuntar mapa de la zona y plano de ubicación.

2. GEOLOGÍA Y SISMICIDAD DEL ÁREA EN ESTUDIO.

- 2.1. Geología. Describir los aspectos geológicos más importantes (Geomorfología y Estratigrafía) con sus respectivo Mapa Geológico de la zona en estudio; así como también de acuerdo con la Geodinámica Externa. Indicar los aspectos que pudieran incidir en la obra a ejecutar y sobre el que el proyectista debe tomar conocimiento para evaluar las soluciones a tener en cuenta.
- 2.2. Sismicidad.
 - Preferentemente los aspectos de micro zonificación sísmica definiendo los parámetros de diseño a tener en cuenta.
 - Adjuntar mapa de zonificación sísmica (Norma E.030 de Diseño Sísmorresistente).

3. INVESTIGACIÓN DE CAMPO.

- 3.1. El Consultor deberá ejecutar las técnicas de investigación aplicables a los EMS, de acuerdo con las técnicas establecidas en la Norma E-050: Suelos y Cimentaciones del Reglamento Nacional de Edificaciones. Se debe explicar las características de las investigaciones de campo efectuadas, resumen de los trabajos de campo, etc.
- 3.2. El Consultor deberá definir su programa de investigación, debiendo necesaria y obligatoriamente, ubicarse dentro del área en la que se emplazarán las obras proyectadas (edificación, cercos perimétricos, losas deportivas, cisternas, tanques sépticos, etc), para cuyo efecto deberán demarcarse áreas pavimentadas, si fuera necesario. Se debe explicar las características del programa de investigación efectuado. Resumen de los trabajos de campo. Muestreo de los registros de exploraciones, acompañadas de fotografías. El cual se define mediante:
 - a) Condiciones de frontera (límites del terreno)
 - b) Número de puntos a investigar, la ubicación de las calicatas se indicará en un plano adjunto
 - c) Profundidad a alcanzar en cada punto de investigación de campo
 - d) Distribución de los puntos en la superficie del terreno
 - e) Número y tipo de muestras a extraer
 - f) Ensayos a realizar in situ y en laboratorio
 - g) Se debe explicar las características del programa de investigación efectuado
 - h) Resumen de los trabajos de campo
 - i) Muestreo de los registros de exploraciones, acompañadas de fotografía
- 3.3. En el caso de encontrarse con niveles freáticos altos y no sea posible la excavación de las calicatas, es recomendable realizar el "Ensayo de Penetración Estándar (SPT)" o utilizar equipos de bombeo y encofrados.
- 3.4. El programa de investigación debe ser propuesto por el Consultor, sin embargo, el número de Calicatas no deberá ser inferior a lo indicado en Numeral 2.3.2. Programa mínimo del RNE E050.

4. CIMENTACIÓN DE LAS ESTRUCTURAS A TOMAR EN CUENTA PARA EL CÁLCULO DE LA CAPACIDAD ADMISIBLE DE CARGA.

El Consultor deberá tener en cuenta que las estructuras que se proyecten, eventualmente podrán ser del tipo mixto. Sobre este orden de ideas, para determinar la capacidad admisible o CBR de diseño del terreno, se contemplará:

El tipo de estructura que se proyecte, el cual eventualmente será el descrito en el párrafo anterior.

Dimensiones de cimentaciones, de acuerdo con las dimensiones geométricas a utilizar en el proyecto.

En los suelos cuya capacidad admisible sea menor de 0.5 Kg/cm^2 o exista la presencia de suelo saturado (napa freática alta), El Contratista deberá presentar alternativas de solución, como estudio de rellenos controlados, etc. Dichas propuestas deberán ser económicas, funcionales y seguras para los intereses de La Entidad.

5. ENSAYOS DE LABORATORIO.

Se realizarán como mínimo los siguientes ensayos:

- Contenido de Humedad
- Análisis granulométrico.
- Clasificación de suelos (SUCS).
- Límites de Atterberg (Límite líquido, límite plástico, índice de plasticidad).
- Peso específico relativo de sólidos
- Densidad relativa
- Peso volumétrico de suelo cohesivo





- Contenido de sales.
- Análisis químico de agresividad del suelo.
- Análisis químico de agresividad del agua (Cuando exista napa freática).
- Contenido de cloruros solubles en suelos y agua subterránea.
- Contenido de sulfatos solubles en suelos y agua subterránea.
- Peso unitario.
- Coeficientes de esponjamiento y compactación.
- Densidad.
- Ensayo apropiado para evaluar la resistencia al corte del suelo de acuerdo a las condiciones encontradas en el campo. Se incluirán Mínimo 03 Ensayo de penetración estándar (SPT).
- Ensayo apropiado para estimar los parámetros involucrados en la estimación de los asentamientos.
- Ensayo de percolación, en el caso que las redes de desagüe no se encuentren operativas o no existan.

B. PERFILES ESTRATIGRAFICOS.

Se indicarán claramente los perfiles estratigráficos referidos al Punto Topográfico de Control Vertical (Bench Mark: BM) y a los Puntos Topográficos de Control Horizontal (Poligonal Básica de Apoyo). El número de calicatas y de muestras. Su clasificación: Origen, nombre y símbolo del grupo de suelo, según el sistema unificado de suelos (SUCS, ASTM D 2487). El espesor y profundidad del estrato, color, humedad, plasticidad, consistencia y/o densidad relativa, descripción, porcentaje en peso y dimensiones, tamaños máximos, etc., de acuerdo con los niveles de la estratigrafía de los estratos subyacentes, indicando, además, la napa freática o nivel de filtración en caso de haberse encontrado en la excavación realizada.


7. ANÁLISIS DE LA CIMENTACIÓN.

- 7.1. Profundidad de la Cimentación. Se indicará claramente la profundidad mínima a la que deberán cimentarse las estructuras proyectadas. En caso de existir alternativas de cimentación, deberán indicarse las que se han tomado para el cálculo de la capacidad admisible de carga, y en el caso que se presenten diferentes profundidades de cimentación deberán indicarse los diferentes tipos utilizados para el cálculo de la capacidad admisible de carga.
- 7.2. Tipo y Dimensión de la Cimentación. Se hará de acuerdo con lo descrito en los ítems 4.1 y 4.2 de este documento. En el caso que se presenten diferentes dimensiones geométricas de los elementos de la cimentación, se deberá tener en cuenta cada tipo para el cálculo de la capacidad admisible de carga.
- 7.3. Cálculo y Análisis de la capacidad admisible de carga. El Consultor deberá presentar la metodología del cálculo con sus respectivas Tablas para la determinación de la capacidad admisible de carga, mostrando los parámetros o características físico mecánicas de los suelos ubicados dentro de la zona activa de la cimentación. La ubicación del nivel freático y valores numéricos que se están empleando, según sea el caso y teniendo en cuenta los ítems 7.1 y 7.2, fundamentando los criterios para el empleo de la formulación propuesta.
- 7.4. Cálculo de Asentamientos. El Consultor deberá presentar el cálculo que sustente la estimación de los asentamientos producidos por la presión inducida según los resultados de 7.3, en concordancia con las diferentes profundidades y tipos de cimentaciones de acuerdo a los ítems 7.1 y 7.2. Se señalarán explícitamente los valores utilizados y la fuente de información (Módulos de elasticidad del suelo).
- 7.5. En concordancia con la normatividad vigente, los asentamientos diferenciales permisibles en ningún caso deben ocasionar una distorsión angular mayor a $L/500$. En los casos de que se presente este inconveniente, la capacidad admisible deberá ser reformulada.
- 7.6. En el caso de que la zona activa de la cimentación, se encuentren en suelos granulares saturados sumergidos, ya sea arenas limos no plásticos, o gravas contenidas en una matriz de estos materiales; el informe deberá evaluar el potencial de licuefacción de suelos, de acuerdo a la sección 6.4 establecida en la Norma E-050: Suelos y Cimentaciones del Reglamento Nacional de Edificaciones.
- 7.7. Zonificación de Suelos. El Consultor deberá definir y presentar en un esquema la Zonificación de Suelos, con sus respectivos parámetros: Profundidades de la Cimentación, Tipos y Dimensiones de la Cimentación, Capacidades Admisibles de Carga, Asentamientos, etc. u otros parámetros que estime conveniente.
- 7.8. La Zonificación de Suelos se graficará con un achurado a 45° grados sexagesimales en relación con alguna de las líneas principales del perímetro de la edificación, en el caso de existir más de una Zona de Suelos, se graficarán con achurados perpendiculares a los utilizados anteriormente, de tal manera que en planta se diferencien unos de otros.

8. PROBLEMAS ESPECIALES DE LA CIMENTACIÓN.

El Consultor deberá presentar su informe acerca de los problemas especiales de la cimentación establecidos en la Norma E-050: Suelos y Cimentaciones del Reglamento Nacional de Edificaciones; procediendo a su investigación correspondiente y/o descartándolo. Estos son los siguientes:

- 8.1. Suelos Colapsables. El Consultor efectuará el estudio correspondiente para descartar o verificar la existencia de suelos colapsables, cuando estos puedan afectar a la estructura.
- 8.2. Ataque Químico a la Cimentación. El Consultor deberá adjuntar en el estudio el análisis químico de suelos, tales como los porcentajes de sulfatos o cloruros y otros que puedan ser encontrados en las muestras representativas y que ejerzan sobre los materiales y elementos constructivos: Corrosión, disgregación, disolución, erosión, etc., debiendo efectuar las recomendaciones para su protección y/o neutralización. De acuerdo con estos resultados, deberá recomendar el tipo de cemento a utilizar, o el tratamiento especial según sea el caso.
- 8.3. En el caso que se evidencie la presencia de napa freática deberá adjuntar en el estudio el análisis químico del agua, tales como los porcentajes de sulfatos o cloruros y otros que puedan ser encontrados en las muestras representativas, de acuerdo a estos resultados deberá recomendar el tipo de cemento a utilizar, o el tratamiento especial según sea el caso.
- 8.4. Suelos Expansivos. El Consultor efectuará el estudio correspondiente para descartar o verificar la existencia de suelos expansivos, cuando estos puedan afectar a la estructura.
- 8.5. Licuefacción de Suelos. El Consultor efectuará el estudio correspondiente para descartar o verificar la ocurrencia del fenómeno de Licuefacción en los suelos ubicados bajo la napa freática.





- 8.6. Calzaduras.-Donde sea aplicable, el informe del EMS, deberá incluir los parámetros de suelos requeridos para el diseño de las obras de calzada y sostenimiento de las edificaciones, muros perimetrales, pistas y terrenos vecinos, considerando que estos puedan ser desestabilizados como consecuencia directa de las excavaciones que se ejecuten para la construcción de las obras, o como consecuencia de un sismo o sobrecargas durante la ejecución de obras, las que deberán ser consignadas en cálculos respectivos.

Para cumplir con lo indicado, El Consultor deberá proveer toda la información referente al perfil de suelos que será involucrado por la obra de calzada y/o sostenimiento. Dicha información deberá incluir como mínimo: El perfil del suelo mostrando sus diferentes estratos y el nivel freático tal como se detalla en el Numeral 6.0 del presente documento, las características físicas, el peso unitario, el valor de la cohesión y el ángulo de fricción interna de los diferentes estratos que lo componen, según se aplique, debiendo obtenerse conforme se indica la Norma E-050. Estos mismos parámetros deben ser proporcionados por El Consultor para el caso de una eventual saturación del suelo.

En caso de ser requerido el bombeo de la napa freática para la construcción de las obras de calzada y/o sostenimiento, El Consultor deberá proponer los coeficientes de permeabilidad horizontal y vertical del terreno, aplicables al cálculo del caudal de agua a extraer y deberá prevenir cualquier consecuencia negativa que pueda ocasionar a la obra o a las edificaciones existentes, el acto de bombear o abatir la napa freática.

9. CONCLUSIONES Y RECOMENDACIONES.

- 9.1 Referencias. Se procederá a indicar con claridad las alternativas de solución recomendadas, tales como profundidad de cimentación (pueden ser varias por zonas), capacidad admisible de carga con su respectivo asentamiento, (pueden ser varias por zonas y en cada zona con diferentes valores de acuerdo a los tipos y dimensiones geométricas de cimentaciones a utilizar en el proyecto), tipo de cemento a emplear, drenajes, etc.
- 9.2 Figuras. Además del esquema de ubicación del Proyecto, se incluirá el esquema de ubicación de las calicatas, indicando la cota de cada una respecto al Bench Mark (BM) topográfico; referenciadas con medidas que permitan ubicar su posición con respecto a un punto claramente definido en el Proyecto, hito topográfico o edificio existente.
- 9.3 Tablas. Se deberán presentar cuatro tablas, que corresponden a:
- Resumen de trabajos de campo.
 - Cantidad de ensayos de laboratorio.
 - Resumen de ensayos de laboratorio.
 - Elementos químicos agresivos a la cimentación.
- 9.4 Registro de Exploraciones. Se mostrarán todos los registros de exploraciones realizadas.
- 9.5 Ensayos de Laboratorio. Se mostrarán todos los ensayos de laboratorio y certificados de análisis químicos; en original.

10. OTROS.

- 10.1 Presentación de Fotografías. El número de fotografías a presentar en el informe de suelos debe mostrar la ubicación, metodología y ejecución de los trabajos de campo realizados. Deben mostrar vistas fotográficas de cada uno de los puntos de investigación (Calicatas, Penetración Dinámica, DPL, SPT, etc.), incluyendo detalles del local o terreno en estudio, interiores, exteriores y/o alrededores. Cada fotografía mostrada debe presentar su respectiva ubicación en planta y ángulo de la vista. Debe incluirse una fotografía panorámica del local o terreno en estudio, indicando la ubicación de las exploraciones realizadas.

- 10.2 Plano en Planta de Ubicación del Programa de Exploración y Zonificación.

Se adjuntará un plano en Planta de Ubicación del Programa de Exploración y Zonificación.

Se debe mostrar la ubicación en Planta (Coordenadas UTM) y Perfil (cota) de cada uno de los puntos de investigación (Calicatas, Penetración Dinámica, DPL, SPT, etc.), debiendo estar relacionado y referido al Punto Topográfico de Control Vertical (Bench Mark: BM) y a los Puntos Topográficos de Control Horizontal (Poligonal Básica de Apoyo).

Cada uno de los puntos de investigación realizados, deben ser referenciadas con medidas y/o ángulos que permitan ubicar su posición con respecto a un punto claramente definido en el Proyecto, hito topográfico o edificación existente.

Se debe mostrar la Zonificación de Suelos con sus respectivos parámetros (Ejemplo, Zona Tipo I: Profundidades de la Cimentación, Tipos y Dimensiones de la Cimentación, Capacidades Admisibles de Carga, Asentamientos, etc.)

La Zonificación de Suelos se graficará con un achurado a 45° grados sexagesimales en relación con alguna de las líneas principales del perímetro de la edificación, en el caso de existir más de una Zona de Suelos, se graficarán con achurados perpendiculares a los utilizados anteriormente, de tal manera que en planta se diferencien unos de otros.

El Plano mostrará las curvas de nivel a cada 0.25m. Cuando el terreno tenga una pendiente mayor al 10%, se requerirá las curvas cada 0.50m. Asimismo, deberán indicarse los linderos, propietario, usos del terreno, obras existentes, situación de la infraestructura, datos de la cimentación, disposición de las acequias y drenajes y se deberá mostrar la ubicación prevista para las obras según el Anteproyecto aprobado por La Entidad. En el plano de ubicación se emplearán nomenclaturas indicadas en la Tabla Nro. 2.4.2 de la Norma E-050.

- 10.3 Perfiles Estratigráficos en Corte Longitudinal y Transversal. Se adjuntarán Planos de los Perfiles Estratigráficos, en corte longitudinal y transversal al terreno; referidos al Punto Topográfico de Control Vertical (Bench Mark: BM) y a los Puntos Topográficos de Control Horizontal (Poligonal Básica de Apoyo), de tal manera que se pueda visualizar y relacionar las exploraciones efectuadas con el levantamiento topográfico y el proyecto arquitectónico.
- 10.4 Presentación de Documentos, Ensayos, Certificados. Todos los documentos, certificados y ensayos; serán firmados por los responsables y avalados por el profesional que ha recibido el encargo del estudio.





- 10.5 Para Casos de Obras Menores. Para el caso de obras menores, tales como cercos perimétricos, casetas, servicios higiénicos de 01 piso, etc.; se deberán de dar las recomendaciones pertinentes, teniendo en cuenta que transmiten cargas mínimas y probablemente la profundidad de cimentación no sea necesariamente la que corresponde a la infraestructura principal.
- 10.6 Recomendación Referida a Capa de Afirmado o Material Granular. El Contratista deberá recomendar si es necesario colocar capa de afirmado, material granular u otro, indicando los espesores de éstos (mínimo 10 cm.), y los grados de compactación necesarios para recibir las capas de concreto en la ejecución de obras exteriores, como patios, veredas, losas deportivas, pisos, etc. De la misma manera se procederá para las obras interiores, es decir, los pisos interiores. En ambos casos, se señalará el tratamiento de la sub rasante.
- 10.7 Recomendación Referida al Término de Trabajo e Investigación de Campo. El Contratista deberá, luego de efectuar su trabajo de investigación de campo, ejecutar la clausura de las exploraciones efectuadas, dejando la zona de trabajo, tal como fue encontrada.

II. FORMATOS DE PRESENTACIÓN DE DOCUMENTOS.

- II.1 Documentos Técnicos Gráficos - Planos: Determinados en el anexo 04.
- II.2 Documentos Técnicos - Redactados: Determinados en el anexo 04.
- II.3 Fotografías: Determinados en el anexo 04.

12. CONTENIDO MÍNIMO E ÍNDICE DEL ESTUDIO DE MECÁNICA DE SUELOS.

Contenido mínimo:

- a) Objetivos y Alcances.
- b) Aspectos generales.
- c) Investigaciones de campo.
- d) Ensayos de laboratorio.
- e) Ensayos especiales
- f) Resultados de los ensayos in situ y de laboratorio.
- g) Perfiles estratigráficos.
- h) Descripción de la conformación del subsuelo del área en estudio.
- i) Análisis de la cimentación.
 1. Tipo y Profundidad de la cimentación.
 2. Cálculo de la capacidad portante.
 3. Cálculo de Asentamientos.
 4. Cálculo de Rellenos controlados o de ingeniería
- j) Conclusiones y recomendaciones



JP

J

VA



ANEXO 04

FORMATOS DE PRESENTACIÓN DE DOCUMENTOS TÉCNICOS

ENTREGABLE FINAL

1. El entregable final se presentará en 01 originales y 01 copias, y 01 USB y DVD, el primero con el expediente técnico definitivo escaneado, debidamente foliado y firmado, incluyendo las firmas del supervisor (expediente técnico de obra y Mobiliario y equipamiento) y el segundo con los archivos digitales editables (Microsoft Word, Excel, PowerPoint, AutoCAD, Revit, Etabs, SAP2000, SAFE, etc).

La forma de presentación será la siguiente:

Documentos Técnicos Gráficos - Planos:

2. Planos Topográficos, del Anteproyecto y del Proyecto de Construcción dibujados a través del software AutoCAD (Versión 2013 ó superior).
3. Planos impresos en Formato DIN - A1 (84x59.4cm)
4. Los membretes de los planos conforme al anexo 05.
5. Se deberá contar con láminas separadoras según la especialidad.

Documentos Técnicos - Redactados:

6. Presupuestos, Análisis de Costos Unitarios, Fórmula Polinómica y Relación de Materiales y Base de datos completa, con la finalidad de actualizar el presupuesto; formulados a través del software Delphin Express BIM 360 (Versión 2022 ó actual for Windows) o similar y exportado al software Microsoft Excel (Versión compatible con Windows 98; XP, Vista o Windows 10).
7. Memorias Descriptivas, Especificaciones Técnicas y textos en general, formulados a través del software Microsoft Word (Versión compatible con Windows 98; XP, Vista o Windows 10).
8. Plantilla de Metrados y Memorias de Cálculo, formulados a través del software Microsoft Excel (Versión compatible con Windows 98; XP o Vista) y/o software Microsoft Word (Versión compatible con Windows 98; XP, Vista o Windows 10).
9. Cronograma de Ejecución de Obra, Cronograma Valorizado de Avance de Obra, y Calendario Mensual de Desembolsos, formulados a través del software Delphin Express BIM 360 (Versión 2022 ó actual for Windows) o similar.
10. Diagramas de Barras Gantt y Diagrama CPM (Critical Path Method o Método de la Ruta Crítica), formulados a través del software Delphin Express BIM 360 (Versión 2022 ó actual for Windows), o similar.

Fotografías:

11. Formato Jumbo (10x15cm).
12. Impresión a color de alta resolución. Acabado brillante.
13. Indicación de fecha.
14. Las fotografías serán escaneadas e impresas a color. Incluirán leyenda explicativa con texto tipo 3.
15. Las fotografías serán tomadas de manera tal que permitan visualizar y comprender con claridad, el motivo o finalidad que exponen.


Fuentes Tipográficas:

El tipo a usar será el que a continuación se describe:

TIPO	ELEMENTO	FUENTE	ESTILO DE FUENTE	TAMAÑO
T1	Títulos	Century Gothic	Negrita - sub rayado	12
T2	Sub títulos	Century Gothic	Negrita	11
T3	Contenido	Century Gothic	Normal	9.5
T4	Encabezado y pie de pagina	Century Gothic	Negrita	08

16. Se empleará espaciado interlineal sencillo y alineación justificada.





"Año de la recuperación y consolidación de la economía peruana"

ANEXO N° - 05

ESTUDIO DE CANTERAS Y FUENTES DE AGUA

Los estudios de canteras y fuentes de agua de corresponder contendrán lo siguiente:

I. CANTERAS

a. ALCANCE DE LOS SERVICIOS

El objetivo principal del estudio de canteras es ubicar fuentes de materiales existentes en la zona del proyecto y evaluar las características físicas, químicas y mecánicas de los agregados y determinar los volúmenes disponibles y los tratamientos requeridos para su empleo en la obra.

b. ALCANCE DE LOS SERVICIOS

Los trabajos de campo consistirán en las actividades siguientes:

Reconocimiento de campo, para identificación de aquellos lugares considerados como probable fuente de materiales.

Excavación de calicatas a cielo abierto para determinar las características del material y potencia. Ejecutar 03 calicatas.

En cada calicata excavada, efectuar el registro de perfil estratigráfico (según la norma

ASTM-D-2487), describiendo el tipo de material encontrado, profundidad, clasificación, compactación, forma del material granular, color, porcentaje estimado de bolonería, presencia de material orgánico, nivel freático.

CUADRO RESUMEN


CANTERA	UBICACIÓN	N° CALICATAS
"nombre"		

c. ENSAYOS DE LABORATORIO

Para determinar las características y calidad material, con las muestras obtenidas durante los trabajos de investigación de campo se ejecutarán los ensayos siguientes:

ENSAYO	NORMA
Diseño de Mezclas (para concreto, $f'c=210 \text{ kg/cm}^2$)	ACI 211
Diseño de Mezclas (para concreto, $f'c=175 \text{ kg/cm}^2$)	ACI 211
Humedad natural	ASTM D-2216
Análisis granulométrico por tamizado	ASTM D-422
Material que pasa la Malla N° 200	
Límite Líquido	ASTM D-4318
Límite Plástico	ASTM D-4318
Índice de Plasticidad	ASTM D-4318
Clasificación SUCS	ASTM-D-2487
Proctor Modificado	ASTM-D-1557
Porcentaje de Partículas Chatas y Alargadas	ASTM D-4791
Porcentaje de partículas con una y dos Caras de Fractura	ASTM D-5821
Porcentaje de Absorción Agregado Grueso	ASTM C-127
Porcentaje de Absorción Agregado Fino	ASTM C-128
Equivalente de Arena	ASTM D-2419
Impurezas Orgánicas	
Pesos volumétricos	ASTM C-29





"Año de la recuperación y consolidación de la economía peruana"

Peso Especifico	ASTM D-854
Durabilidad (agregado grueso y fino)	ASTM C-88
Abrasión "Los Angeles"	ASTM C-131
Salas Solubles Totales	
Contenido de Sulfatos	
Contenido de Cloruros	

d. DESCRIPCION DE CANTERAS

A continuación, se presenta la descripción de las canteras:

CANTERA

UBICACIÓN	
ACCESO	
POTENCIA	
USO Y EXPLOTACION	
TAMAÑO MAXIMO	
RENDIMIENTO	
ERIOOO DE EXPLOTACION	
TIPO DE EQUIPO	
PROPIEDAD	

a. TRABAJOS DE GABINETE

Realizar en gabinete los siguientes trabajos

Perfiles estratigráficos definitivos.

Cuadros con los resultados de los ensayos realizados.

Diagrama de Ubicación de Canteras.

Concluida la evaluación de los resultados obtenidos de los ensayos realizados, que se presentaran los usos de los materiales de cada cantera:

CUADRO RESUMEN

CANTERA	UBICACIÓN (km)	USO
"nombre"		

II. FUENTES DE AGUA


a. Generalidades

Para el desarrollo de las diferentes etapas de la construcción de los componentes de DPA es necesario satisfacer la demanda de agua para los diferentes procesos constructivos

b. Metodología

La determinación de las fuentes de agua se basará fundamentalmente en la verificación visual y en los ensayos de laboratorio realizados a las muestras tomadas de cada fuente de agua. Para la certificación de la calidad de las aguas como aptas para uso en las faenas de construcción, se anexan los





"Año de la recuperación y consolidación de la economía peruana"

ensayos de laboratorio respectivos, de acuerdo entre otro, con procedimientos de la "American Society for Testing and Materials" (ASTM). Los ensayos solicitados se indican a continuación:

Salas Solubles Totales.
Sulfatos
Cloruros
Materia Orgánica
PH

De acuerdo a los resultados obtenidos para cada fuente de agua se definirá su utilización en los diferentes procesos constructivos de Obra, como:

Fabricación de concretos
Compactación de plataformas
Lavado de materiales granulares en planta
Saneamiento de campamentos

c. Descripción de fuentes de agua

Con el propósito de asegurar el volumen de agua a utilizar en los diferentes trabajos se deberán ubicar o indicar las fuentes de agua en el plano respectivo.


Presentar un cuadro resumen con las referencias de cada fuente de agua apta para los trabajos.

Presentar la descripción de las fuentes de agua propuestas:

FUENTE DE AGUA:

UBICACIÓN	
TIPO DE FUENTE DE AGUA	
ACCESO	
EXPLOTACIÓN	
REGIMEN	
PROPIEDAD	





ANEXO N° 06

PLAN DE SEGURIDAD EN DEFENSA CIVIL

De acuerdo a la norma GEOZO Art. 7 del RNE, este rubro forma parte del proyecto de arquitectura; el plan de evacuación viene a ser la etapa de respuesta en el manejo integral de la seguridad para instituciones públicas y será elaborado teniendo en cuenta la norma AISO Requisitos de seguridad del RNE.

Se elaborará sobre la base de las Guías para elaborar un plan de seguridad en defensa Civil, propuesta por INDECI.

El plan de evacuación debe contener el estudio de las características de la edificación, su ubicación, accesos, instalaciones, equipamiento, capacidades y vulnerabilidades, en base a lo cual se formulará el plan que deben seguir los ocupantes para actuar y evacuar las edificaciones cuando se presente una emergencia por sismo o incendio.

El plan incluye los procedimientos de evacuación, de simulacros, registros y evacuación del mismo, de acuerdo a los parámetros establecidos por el instituto de defensa civil (INDECI) y el cuerpo general de bomberos voluntarios del Perú (CGBVP)

En el plan se cuidará que la infraestructura a lo largo de las rutas de evacuación punto/zona de origen, corredores de circulación, zonas de llegada) tengan las condiciones de seguridad, resistencia, señalización (señalética), equipamiento de comunicación y emergencia


El costo de implementar el plan de evacuación (seguridad, señalética, equipamiento) será incluido en el presupuesto directo de obra.

La señalética de la institución se adecuará a las normas oficiales que establece el plan de seguridad del instituto nacional de defensa civil INDECI.

CONTENIDO DEL PLAN DE EVACUACIÓN

1. Memoria
 - 1.1. Ubicación: emplazamiento, accesos
 - 1.2. Descripción arquitectónica: tipo de edificación y uso, solución arquitectónica y consideración estructurales y constructivas
 - 1.3. Vulnerabilidades
 - 1.4. Evaluación de riesgos
 - 1.5. Disposiciones de emergencia / característica de la protección, relacionadas a la capacidad relacionadas a los equipos de seguridad y apoyo externo, relacionadas al personal
 - 1.6. Estudio de evacuación: número máximo de ocupantes, dimensión de ancho de salida y circulación, rutas de evacuación, zonas seguras internas y externas, cálculo del tiempo de evacuación
2. Especificaciones técnicas de señalización y evacuación
3. Planilla de metros de plan de evacuación y señalización
4. Costos y presupuestos
5. Relación de insumos
6. Plano de flujos de evacuación y señalética debe contener
7. Rutas de escape/evacuación e indicación de salidas
8. Zonas de seguridad interna y externa
9. Ubicación de alarmas y luces de emergencia
10. Ubicación de extintores, gabinetes contra incendio y elementos de detección, según corresponda
11. Ubicación de equipos de primeros auxilios
12. Ubicación de señales.





ANEXO N° 7

FORMATO DE ACTA DE INICIO DE CONSULTORÍA

ACTA DE ENTREGA DE TERRENO

ACTA DE INICIO DE SERVICIO DE CONSULTORÍA

Mediante el presente documento se deja constancia del inicio del servicio de la consultoría:

Elaboración del Expediente Técnico Detallado del Proyecto de Inversión Pública

"MEJORAMIENTO Y AMPLIACION DEL SERVICIO DE PROVISIÓN DE AGUA PARA RIEGO EN EL SUB SECTOR HIDRAULICO LAGRAMARCA ALTA - MONTESARUMO PROG. 0+000 A 19+161 KM DISTRITO DE CHIMBOTE DE LA PROVINCIA DE SANTA DEL DEPARTAMENTO DE ANCASH", CON CUI N° 2667053

Adjudicado mediante proceso de selección:

Contrato:

Consultor:

Fecha de contrato: Fecha de inicio del servicio:

Plazo de ejecución del servicio:

Documentos alcanzados al consultor:

.....

.....

.....

.....

.....


..... Observaciones:

.....

.....

.....

Firman en señal de conformidad, en la ciudad de....., el día.....de.....



RP

J

VA



ACTA DE ENTREGA DE TERRENO

Siendo las del día de del, en los ambientes de la UNIDAD DE GESTIÓN EDUCATIVA LOCAL (UGEL- SANTA provincia de departamento de se reunieron los representantes del Gobierno Regional al representantes de la UGEL - SANTA el quienes realizaron la entrega del terreno al consultor del proyecto para la realización de la elaboración del expediente técnico del proyecto denominado:

"....."

Se deja constancia que a partir de la fecha la institución, brindará las facilidades correspondientes de acceso al local e información que requiera el Consultor del proyecto, para que realice los trabajos referentes a la elaboración del expediente técnico.

Siendo las del día de del, se dio por concluido el Acto de Entrega de terreno.


por lo que se firma la presente en señal de conformidad



[Firma manuscrita]

[Firma manuscrita]

[Firma manuscrita]



01	Jefe de proyecto	Experiencia profesional mínima de Veinticuatro (24) meses de experiencia como jefe de Proyecto, jefe de estudio, director de estudios o supervisor de estudio o revisor de estudio en servicios similares al objeto de la convocatoria, en la elaboración de estudios a nivel de pre inversión y de Expediente Técnicos, acreditados mediante presentación de copia de conformidad y/o constancias y/o certificados o cualquier otro documento que demuestre el tiempo.
02	Especialista en hidrología y diseño hidráulico	Experiencia profesional mínima de Doce (12) meses de experiencia como Especialista en Hidrología y/o Especialista en estudio hidrológico, Estructuras y/o Especialista en Diseño Estructural en la elaboración de Expedientes Técnicos iguales o similares al objeto de la convocatoria, acreditados mediante presentación de copia de conformidad y/o constancias y/o certificados o cualquier otro documento que demuestre el tiempo.
03	Especialista en Mecánica de Suelos	Experiencia profesional mínima de Doce (12) meses como Ingeniero, especialista en Mecánica de Suelos y/o Geotécnica en la elaboración de estudios de edificaciones en general, que se computa desde la colegiatura.
04	Especialista en metrados, costos y presupuestos	Experiencia profesional mínima de doce (12) meses como especialista en Metrados y Presupuestos y/o Metrados, Presupuestos y Programación de Obras y/o Costos y Presupuestos y/o Presupuestos y Programación de Obra, en elaboración de expedientes técnicos en obras en general, que se computa desde la colegiatura.

Acreditación:

De conformidad con el numeral 49.3 del artículo 49º y el literal e) del numeral 139.I del artículo 139º del Reglamento este requisito de calificación se acredita para la suscripción del contrato.

Para el perfeccionamiento de contrato se deberá presentar:

Copia simple de contratos y sus respectivas conformidades o constancias o certificados, que se computa desde la colegiatura.

De presentarse experiencia ejecutada paralelamente (trasape), para el cómputo del tiempo de dicha experiencia sólo se considerará una vez el periodo traslapado.

Se considera a consultorías de obras iguales o similares a: la elaboración del expediente técnico o elaboración de estudios definitivos para toda obra de "Construcción y/o reconstrucción y/o remodelación y/o ampliación y/o mejoramiento y/o rehabilitación y/o creación de todo tipo infraestructura para sedes gubernamentales y/o instituciones públicas y/o educativas"

Importante

De conformidad con el artículo 186 del Reglamento el supervisor, debe cumplir con la misma experiencia, establecida para el residente de obra. Asimismo, el jefe del proyecto para la elaboración del expediente técnico debe cumplir con la experiencia exigida en el artículo 188 del Reglamento.

B.3 EQUIPAMIENTO ESTRATEGICO

Requisitos:

Nº	EQUIPAMIENTO	UNIDADES
01	Laptop i7 o Superior	03 und
02	Impresora Multifuncional	02 und

Acreditación:

De conformidad con el numeral 49.3 del artículo 49 y el literal e) del numeral 139.I del artículo 139º del Reglamento este requisito de calificación se acredita para la suscripción del contrato.

Para el perfeccionamiento de contrato se deberá presentar:

Copia de documentos que sustenten la propiedad, la posesión, el contrato de compra venta o alquiler u otro documento que acredite la disponibilidad del equipamiento estratégico requerido (no cabe presentar declaración jurada).

El equipamiento estratégico deberá tener una antigüedad máxima de 4 años a la fecha de presentación.

C EXPERIENCIA DEL POSTOR EN LA ESPECIALIDAD

Requisitos:

¹ De conformidad con el Pronunciamiento N° 712-2016/OSCE-DGR: "... debe tenerse en cuenta que de acuerdo con lo señalado en el Memorando N° 383-2016/DTN, emitido por la Dirección Técnico Normativa, se señala la imposibilidad de acreditar mediante una declaración jurada la disponibilidad de los equipos y/o maquinaria para ejecutar las prestaciones materia del contrato en atención a la naturaleza de los requisitos de calificación; dado que es indispensable que el postor acredite de manera fehaciente que cuenta con la disponibilidad del equipo. Además, debe tenerse en cuenta que en caso de acreditarse un equipo mediante una carta de compromiso de compra venta no resultaría necesario adjuntar copia de la factura a nombre del vendedor, toda vez que ello excedería la forma de acreditación dispuesta en las Bases Estándar".



"Año de la recuperación y consolidación de la economía peruana"

127

El postor debe acreditar un monto facturado acumulado equivalente a UNA (01) VEZ EL VALOR REFERENCIAL, por la contratación de servicios de consultoría de obra iguales o similares al objeto de la convocatoria, durante los diez (10) años anteriores a la fecha de la presentación de ofertas que se computarán desde la fecha de la conformidad o emisión del comprobante de pago, según corresponda.

Se considera a consultorías de obras iguales o similares a: la elaboración del expediente técnico o elaboración de estudios definitivos para toda obra de "Construcción y/o reconstrucción y/o remodelación y/o ampliación y/o mejoramiento y/o rehabilitación y/o creación de todo tipo infraestructura para sedes gubernamentales y/o instituciones públicas y/o educativas"

Acreditación:

La experiencia del postor en la especialidad se acreditará con copia simple de (i) contratos u órdenes de servicios y su respectiva conformidad o constancia de prestación; o (ii) comprobantes de pago cuya cancelación se acredite documental y fehacientemente, con voucher de depósito, nota de abono, reporte de estado de cuenta, cualquier otro documento emitido por Entidad del sistema financiero que acredite el abono o mediante cancelación en el mismo comprobante de pago².

Los postores pueden presentar hasta un máximo de veinte (20) contrataciones para acreditar el requisito de calificación y el factor "Experiencia de Postor en la Especialidad".

En caso los postores presenten varios comprobantes de pago para acreditar una sola contratación, se debe acreditar que corresponden a dicha contratación; de lo contrario, se asumirá que los comprobantes acreditan contrataciones independientes, en cuyo caso solo se considerará, las veinte (20) primeras contrataciones indicadas en el Anexo N° 8 referido a la Experiencia del Postor en la Especialidad.

En el caso de servicios de supervisión en ejecución, solo se considera como experiencia la parte del contrato que haya sido ejecutada a la fecha de presentación de ofertas, debiendo adjuntarse copia de las conformidades correspondientes a tal parte o los respectivos comprobantes de pago cancelados.

En los casos que se acredite experiencia adquirida en consorcio, debe presentarse la promesa de consorcio o el contrato de consorcio del cual se desprenda fehacientemente el porcentaje de las obligaciones que se asumió en el contrato presentado; de lo contrario, no se computará la experiencia proveniente de dicho contrato.

Asimismo, cuando se presenten contratos derivados de procesos de selección convocados antes del 20.09.2012, la calificación se ceñirá al método descrito en la Directiva "Participación de Proveedores en Consorcio en las Contrataciones del Estado", debiendo presumirse que el porcentaje de las obligaciones equivale al porcentaje de participación de la promesa de consorcio o del contrato de consorcio. En caso de que en dichos documentos no se consigne el porcentaje de participación se presumirá que las obligaciones se ejecutaron en partes iguales.

Si el titular de la experiencia no es el postor, consignar si dicha experiencia corresponde a la matriz en caso de que el postor sea sucursal, o fue transmitida por reorganización societaria, debiendo acompañar la documentación sustentatoria correspondiente.

Si el postor acredita experiencia de una persona absorbida como consecuencia de una reorganización societaria, debe presentar adicionalmente el Anexo N° 8.

Cuando en los contratos, órdenes de servicio o comprobantes de pago el monto facturado se encuentre expresado en moneda extranjera, debe indicarse el tipo de cambio venta publicado por la Superintendencia de Banca, Seguros y AFP correspondiente a la fecha de suscripción del contrato, de emisión de la orden de servicio o de cancelación del comprobante de pago, según corresponda.

Sin perjuicio de lo anterior, los postores deben llenar y presentar el Anexo N° 8 referido a la Experiencia del Postor en la Especialidad.

Importante

- El comité de selección debe valorar de manera integral los documentos presentados por el postor para acreditar la experiencia. En tal sentido, aun cuando en los documentos presentados la denominación del objeto contractual no coincida literalmente con el previsto en las bases, se deberá validar la experiencia si las actividades que ejecutó el postor corresponden a la experiencia requerida.
- En el caso de consorcios, la calificación de la experiencia se realiza conforme a la Directiva "Participación de Proveedores en Consorcio en las Contrataciones del Estado".

² Cabe precisar que, de acuerdo con la Resolución N° 0065-2018-TCE-S1 del Tribunal de Contrataciones del Estado:

"... el solo sello de cancelado en el comprobante, cuando ha sido colocado por el propio postor, no puede ser considerado como una acreditación que produzca fehaciencia en relación a que se encuentra cancelado. Admitir ello equivaldría a considerar como válida la sola declaración del postor afirmando que el comprobante de pago ha sido cancelado"

(...)

"Situación diferente se suscita ante el sello colocado por el cliente del postor [sea utilizando el término "cancelado" o "pagado"] supuesto en el cual sí se contaría con la declaración de un tercero que brinde certeza, ante la cual debiera reconocerse la validez de la experiencia".

