

BASES ESTÁNDAR DE ADJUDICACIÓN SIMPLIFICADA PARA LA CONTRATACIÓN DEL SERVICIO DE CONSULTORÍA DE OBRA

Aprobado mediante Directiva N° 001-2019-OSCE/CD



SUB DIRECCIÓN DE NORMATIVIDAD – DIRECCIÓN TÉCNICO NORMATIVA
ORGANISMO SUPERVISOR DE LAS CONTRATACIONES DEL ESTADO - OSCE

SIMBOLOGÍA UTILIZADA:

N°	Símbolo	Descripción
1	[ABC] / [.....]	La información solicitada dentro de los corchetes sombreados debe ser completada por la Entidad durante la elaboración de las bases.
2	[ABC] / [.....]	Es una indicación, o información que deberá ser completada por la Entidad con posterioridad al otorgamiento de la buena pro para el caso específico de la elaboración de la PROFORMA DEL CONTRATO; o por los proveedores, en el caso de los ANEXOS de la oferta.
3	<div>Importante</div> <div>• Abc</div>	Se refiere a consideraciones importantes a tener en cuenta por el órgano encargado de las contrataciones o comité de selección, según corresponda y por los proveedores.
4	<div>Advertencia</div> <div>• Abc</div>	Se refiere a advertencias a tener en cuenta por el órgano encargado de las contrataciones o comité de selección, según corresponda y por los proveedores.
5	<div>Importante para la Entidad</div> <div>• Xyz</div>	Se refiere a consideraciones importantes a tener en cuenta por el órgano encargado de las contrataciones o comité de selección, según corresponda y deben ser eliminadas una vez culminada la elaboración de las bases.

CARACTERÍSTICAS DEL DOCUMENTO:

Las bases estándar deben ser elaboradas en formato WORD, y deben tener las siguientes características:

N°	Características	Parámetros
1	Márgenes	Superior : 2.5 cm Inferior: 2.5 cm Izquierda: 2.5 cm Derecha: 2.5 cm
2	Fuente	Arial
3	Estilo de Fuente	Normal: Para el contenido en general Cursiva: Para el encabezado y pie de página Para las Consideraciones importantes (Ítem 3 del cuadro anterior)
4	Color de Fuente	Automático: Para el contenido en general Azul : Para las Consideraciones importantes (Ítem 3 del cuadro anterior)
5	Tamaño de Letra	16 : Para las dos primeras hojas de las Secciones General y Específica 11 : Para el nombre de los Capítulos. 10 : Para el cuerpo del documento en general 9 : Para el encabezado y pie de página Para el contenido de los cuadros, pudiendo variar, según la necesidad 8 : Para las Notas al pie
6	Alineación	Justificada: Para el contenido en general y notas al pie. Centrada : Para la primera página, los títulos de las Secciones y nombres de los Capítulos)
7	Interlineado	Sencillo
8	Espaciado	Anterior : 0 Posterior : 0
9	Subrayado	Para los nombres de las Secciones y para resaltar o hacer hincapié en algún concepto

INSTRUCCIONES DE USO:

- Una vez registrada la información solicitada dentro de los corchetes sombreados en gris, el texto deberá quedar en letra tamaño 10, con estilo normal, sin formato de negrita y sin sombrear.
- La nota **IMPORTANTE** no puede ser modificada ni eliminada en la Sección General. En el caso de la Sección Específica debe seguirse la instrucción que se indica en dicha nota.

MUNICIPALIDAD DISTRITAL DE PAUCAS



BASES ESTÁNDAR DE ADJUDICACIÓN SIMPLIFICADA PARA LA CONTRATACIÓN DEL SERVICIO DE CONSULTORÍA DE OBRA¹

ADJUDICACIÓN SIMPLIFICADA N° 002-2025-MDP/CS (PRIMERA CONVOCATORIA)

CONTRATACIÓN DEL SERVICIO DE CONSULTORÍA DE OBRA PARA LA ELABORACION DEL EXPEDIENTE TECNICO: "MEJORAMIENTO DEL SERVICIO DE PROVISION DE AGUA PARA RIEGO EN EL CANAL DE IRRIGACION TRAMO WITCU - DESRRUMBO - CHIRA DE LA LOCALIDAD DE VILCABAMBA, DISTRITO DE PAUCAS DE LA PROVINCIA DE HUARI, DEPARTAMENTO DE ANCASH" con CUI N° 2665003

¹ Estas Bases se utilizarán para la contratación del servicio de consultoría de obra. Para tal efecto, se deberá tener en cuenta la siguiente definición:

Consultoría de obra: Servicios profesionales altamente calificados consistente en la elaboración del expediente técnico de obras, en la supervisión de la elaboración del expediente técnico de obra o en la supervisión de obras.

DEBER DE COLABORACIÓN

La Entidad y todo proveedor que se someta a las presentes Bases, sea como participante, postor y/o contratista, deben conducir su actuación conforme a los principios previstos en la Ley de Contrataciones del Estado.

En este contexto, se encuentran obligados a prestar su colaboración al OSCE y a la Secretaría Técnica de la Comisión de Defensa de la Libre Competencia del INDECOPI, en todo momento según corresponda a sus competencias, a fin de comunicar presuntos casos de fraude, colusión y corrupción por parte de los funcionarios y servidores de la Entidad, así como los proveedores y demás actores que participan en el proceso de contratación.

De igual forma, deben poner en conocimiento del OSCE y a la Secretaría Técnica de la Comisión de Defensa de la Libre Competencia del INDECOPI los indicios de conductas anticompetitivas que se presenten durante el proceso de contratación, en los términos del Decreto Legislativo N° 1034, "Ley de Represión de Conductas Anticompetitivas", o norma que la sustituya, así como las demás normas de la materia.

La Entidad y todo proveedor que se someta a las presentes Bases, sea como participante, postor y/o contratista del proceso de contratación deben permitir al OSCE o a la Secretaría Técnica de la Comisión de Defensa de la Libre Competencia del INDECOPI el acceso a la información referida a las contrataciones del Estado que sea requerida, prestar testimonio o absolución de posiciones que se requieran, entre otras formas de colaboración.

SECCIÓN GENERAL

DISPOSICIONES COMUNES DEL PROCEDIMIENTO DE SELECCIÓN

(ESTA SECCIÓN NO DEBE SER MODIFICADA EN NINGÚN EXTREMO, BAJO SANCIÓN DE NULIDAD)

CAPÍTULO I ETAPAS DEL PROCEDIMIENTO DE SELECCIÓN

1.1. REFERENCIAS

Cuando en el presente documento se mencione la palabra Ley, se entiende que se está haciendo referencia a la Ley N° 30225, Ley de Contrataciones del Estado, y cuando se mencione la palabra Reglamento, se entiende que se está haciendo referencia al Reglamento de la Ley de Contrataciones del Estado aprobado por Decreto Supremo N° 344-2018-EF.

Las referidas normas incluyen sus respectivas modificaciones, de ser el caso.

1.2. CONVOCATORIA

Se realiza a través de su publicación en el SEACE de conformidad con lo señalado en el artículo 54 del Reglamento, en la fecha señalada en el calendario del procedimiento de selección, debiendo adjuntar las bases y resumen ejecutivo.

1.3. REGISTRO DE PARTICIPANTES

El registro de participantes se realiza conforme al artículo 55 del Reglamento. En el caso de un consorcio, basta que se registre uno (1) de sus integrantes.

Importante

- *Para registrarse como participante en un procedimiento de selección convocado por las Entidades del Estado Peruano, es necesario que los proveedores cuenten con inscripción vigente y estar habilitados ante el Registro Nacional de Proveedores (RNP) que administra el Organismo Supervisor de las Contrataciones del Estado (OSCE). Para obtener mayor información, se puede ingresar a la siguiente dirección electrónica: www.rnp.gob.pe.*
- *Los proveedores que deseen registrar su participación deben ingresar al SEACE utilizando su Certificado SEACE (usuario y contraseña). Asimismo, deben observar las instrucciones señaladas en el documento de orientación "Guía para el registro de participantes electrónico" publicado en <https://www2.seace.gob.pe/>.*
- *En caso los proveedores no cuenten con inscripción vigente en el RNP y/o se encuentren inhabilitados o suspendidos para ser participantes, postores y/o contratistas, el SEACE restringirá su registro, quedando a potestad de estos intentar nuevamente registrar su participación en el procedimiento de selección en cualquier otro momento, dentro del plazo establecido para dicha etapa, siempre que haya obtenido la vigencia de su inscripción o quedado sin efecto la sanción que le impuso el Tribunal de Contrataciones del Estado.*

1.4. FORMULACIÓN DE CONSULTAS Y OBSERVACIONES A LAS BASES

La formulación de consultas y observaciones a las bases se efectúa de conformidad con lo establecido en los numerales 72.1 y 72.2 del artículo 72 del Reglamento, así como el literal a) del artículo 89 del Reglamento.

Importante

No pueden formularse consultas ni observaciones respecto del contenido de una ficha de homologación aprobada. Las consultas y observaciones que se formulen sobre el particular, se tienen como no presentadas.

1.5. ABSOLUCIÓN DE CONSULTAS, OBSERVACIONES E INTEGRACIÓN DE BASES

La absolución de consultas, observaciones e integración de las bases se realizan conforme a las disposiciones previstas en el numeral 72.4 del artículo 72 y el literal a) del artículo 89 del Reglamento.

Importante

- *No se absolverán consultas y observaciones a las bases que se presenten en forma física.*
- *Cuando exista divergencia entre lo indicado en el pliego de absolución de consultas y observaciones y la integración de bases, prevalece lo absuelto en el referido pliego; sin perjuicio, del deslinde de responsabilidades correspondiente.*

1.6. FORMA DE PRESENTACIÓN DE OFERTAS

Las ofertas se presentan conforme lo establecido en el artículo 59 y en el artículo 90 del Reglamento.

Las declaraciones juradas, formatos o formularios previstos en las bases que conforman la oferta deben estar debidamente firmados por el postor (firma manuscrita o digital, según la Ley N° 27269, Ley de Firmas y Certificados Digitales²). Los demás documentos deben ser visados por el postor. En el caso de persona jurídica, por su representante legal, apoderado o mandatario designado para dicho fin y, en el caso de persona natural, por este o su apoderado. No se acepta el pegado de la imagen de una firma o visto. Las ofertas se presentan foliadas.

Importante

- *Los formularios electrónicos que se encuentran en el SEACE y que los proveedores deben llenar para presentar sus ofertas, tienen carácter de declaración jurada.*
- *En caso la información contenida en los documentos escaneados que conforman la oferta no coincida con lo declarado a través del SEACE, prevalece la información declarada en los documentos escaneados.*
- *No se tomará en cuenta las ofertas que se presenten en físico a la Entidad.*

1.7. PRESENTACIÓN Y APERTURA DE OFERTAS

El participante presentará su oferta de manera electrónica a través del SEACE, desde las 00:01 horas hasta las 23:59 horas del día establecido para el efecto en el cronograma del procedimiento; adjuntando el archivo digitalizado que contenga los documentos que conforman la oferta de acuerdo a lo requerido en las bases.

El participante debe verificar antes de su envío, bajo su responsabilidad, que el archivo pueda ser descargado y su contenido sea legible.

Importante

Los integrantes de un consorcio no pueden presentar ofertas individuales ni conformar más de un consorcio en un procedimiento de selección, o en un determinado ítem cuando se trate de procedimientos de selección según relación de ítems.

² Para mayor información sobre la normativa de firmas y certificados digitales ingresar a: <https://www.indecopi.gob.pe/web/firmas-digitales/firmar-y-certificados-digitales>

En la apertura electrónica de la oferta técnica, el órgano encargado de las contrataciones o el comité de selección, según corresponda, verifica la presentación de lo exigido en la sección específica de las bases de conformidad con el numeral 81.2 del artículo 81 del Reglamento y determina si las ofertas responden a las características y/o requisitos y condiciones de los Términos de Referencia, detallados en la sección específica de las bases. De no cumplir con lo requerido, la oferta se considera no admitida.

1.8. CALIFICACIÓN Y EVALUACIÓN DE LAS OFERTAS

La calificación y evaluación de los postores se realiza conforme los requisitos de calificación y factores de evaluación que se indican en la sección específica de las bases.

La evaluación técnica y económica se realiza sobre la base de:

Oferta técnica : 100 puntos

Oferta económica : 100 puntos

1.8.1 CALIFICACIÓN DE LAS OFERTAS TÉCNICAS

La calificación de las ofertas técnicas se realiza conforme a lo establecido en el numeral 82.1 del artículo 82 del Reglamento.

1.8.2 EVALUACIÓN DE LAS OFERTAS TÉCNICAS

La evaluación de las ofertas técnicas se realiza conforme a lo establecido en los numerales 82.2 y 82.3 del artículo 82 del Reglamento.

1.8.3 APERTURA Y EVALUACIÓN DE OFERTAS ECONÓMICAS

El órgano encargado de las contrataciones o el comité de selección, según corresponda, evalúa las ofertas económicas y determina el puntaje total de las ofertas conforme a lo dispuesto en el artículo 83 del Reglamento así como los coeficientes de ponderación previstos en la sección específica de las bases.

Importante

En el caso de contratación de consultorías de obras a ser prestadas fuera de la provincia de Lima y Callao, cuyo valor referencial no supere los doscientos mil Soles (S/ 200,000.00), a solicitud del postor se asigna una bonificación equivalente al diez por ciento (10%) sobre el puntaje total obtenido por los postores con domicilio en la provincia donde prestará el servicio, o en las provincias colindantes, sean o no pertenecientes al mismo departamento o región. El domicilio es el consignado en la constancia de inscripción ante el RNP³. Lo mismo aplica en el caso de procedimientos de selección por relación de ítems, cuando algún ítem no supera el monto señalado anteriormente.

1.9. SUBSANACIÓN DE LAS OFERTAS

La subsanación de las ofertas se sujeta a lo establecido en el artículo 60 del Reglamento. El plazo que se otorgue para la subsanación no puede ser inferior a un (1) día hábil.

La solicitud de subsanación se realiza de manera electrónica a través del SEACE y será remitida al correo electrónico consignado por el postor al momento de realizar su inscripción en el RNP, siendo su responsabilidad el permanente seguimiento de las notificaciones a dicho

³ La constancia de inscripción electrónica se visualizará en el portal web del Registro Nacional de Proveedores: www.mpp.gob.pe

correo. La notificación de la solicitud se entiende efectuada el día de su envío al correo electrónico.

La presentación de las subsanaciones se realiza a través del SEACE. No se tomará en cuenta la subsanación que se presente en físico a la Entidad.

1.10. OTORGAMIENTO DE LA BUENA PRO

La buena pro se otorga luego de la evaluación correspondiente según lo indicado en el numeral 1.8.3 de la presente sección.

Previo al otorgamiento de la buena pro, el órgano encargado de las contrataciones o el comité de selección, según corresponda, aplica lo dispuesto en el artículo 68 del Reglamento, sobre el rechazo de las ofertas, de ser el caso.

En el supuesto de que dos (2) o más ofertas empaten, el otorgamiento de la buena pro se efectúa siguiendo estrictamente el orden señalado en el numeral 91.2 del artículo 91 del Reglamento.

El desempate mediante sorteo se realiza de manera electrónica a través del SEACE.

Definida la oferta ganadora, el órgano encargado de las contrataciones o el comité de selección, según corresponda, otorga la buena pro, mediante su publicación en el SEACE, incluyendo el cuadro comparativo y las actas debidamente motivadas de los resultados de la admisión, no admisión, calificación, descalificación, evaluación, rechazo y el otorgamiento de la buena pro.

1.11. CONSENTIMIENTO DE LA BUENA PRO

Cuando se hayan presentado dos (2) o más ofertas, el consentimiento de la buena pro se produce a los cinco (5) días hábiles siguientes de la notificación de su otorgamiento, sin que los postores hayan ejercido el derecho de interponer el recurso de apelación.

En caso que se haya presentado una sola oferta, el consentimiento de la buena pro se produce el mismo día de la notificación de su otorgamiento.

El consentimiento del otorgamiento de la buena pro se publica en el SEACE al día hábil siguiente de producido.

Importante

Una vez consentido el otorgamiento de la buena pro, el órgano encargado de las contrataciones o el órgano de la Entidad al que se haya asignado tal función realiza la verificación de la oferta presentada por el postor ganador de la buena pro conforme lo establecido en el numeral 64.6 del artículo 64 del Reglamento.

CAPÍTULO II

SOLUCIÓN DE CONTROVERSIAS DURANTE EL PROCEDIMIENTO DE SELECCIÓN

2.1. RECURSO DE APELACIÓN

A través del recurso de apelación se pueden impugnar los actos dictados durante el desarrollo del procedimiento de selección hasta antes del perfeccionamiento del contrato.

El recurso de apelación se presenta ante la Entidad convocante, y es conocido y resuelto por su Titular, cuando el valor referencial sea igual o menor a cincuenta (50) UIT. Cuando el valor referencial sea mayor a dicho monto, el recurso de apelación se presenta ante y es resuelto por el Tribunal de Contrataciones del Estado.

En los procedimientos de selección según relación de ítems, el valor referencial total del procedimiento determina ante quién se presenta el recurso de apelación.

Los actos que declaren la nulidad de oficio, la cancelación del procedimiento de selección y otros actos emitidos por el Titular de la Entidad que afecten la continuidad de este, se impugnan ante el Tribunal de Contrataciones del Estado.

Importante

- *Una vez otorgada la buena pro, el órgano encargado de las contrataciones o el comité de selección, según corresponda, está en la obligación de permitir el acceso de los participantes y postores al expediente de contratación, salvo la información calificada como secreta, confidencial o reservada por la normativa de la materia, a más tardar dentro del día siguiente de haberse solicitado por escrito.*
- *A efectos de recoger la información de su interés, los postores pueden valerse de distintos medios, tales como: (i) la lectura y/o toma de apuntes, (ii) la captura y almacenamiento de imágenes, e incluso (iii) pueden solicitar copia de la documentación obrante en el expediente, siendo que, en este último caso, la Entidad deberá entregar dicha documentación en el menor tiempo posible, previo pago por tal concepto.*
- *El recurso de apelación se presenta ante la Mesa de Partes del Tribunal o ante las oficinas desconcentradas del OSCE o en la Unidad de Trámite Documentario de la Entidad, según corresponda.*

2.2. PLAZOS DE INTERPOSICIÓN DEL RECURSO DE APELACIÓN

La apelación contra el otorgamiento de la buena pro o contra los actos dictados con anterioridad a ella se interpone dentro de los cinco (5) días hábiles siguientes de haberse notificado el otorgamiento de la buena pro.

La apelación contra los actos dictados con posterioridad al otorgamiento de la buena pro, contra la declaración de nulidad, cancelación y declaratoria de desierto del procedimiento, se interpone dentro de los cinco (5) días hábiles siguientes de haberse tomado conocimiento del acto que se desea impugnar.

CAPÍTULO III DEL CONTRATO

3.1. PERFECCIONAMIENTO DEL CONTRATO

Los plazos y el procedimiento para perfeccionar el contrato se realiza conforme a lo indicado en el artículo 141 del Reglamento.

Para perfeccionar el contrato, el postor ganador de la buena pro debe presentar los documentos señalados en el artículo 139 del Reglamento y los previstos en la sección específica de las bases.

3.2. GARANTÍAS

Las garantías que deben otorgar los postores y/o contratistas, según corresponda, son las de fiel cumplimiento del contrato y por los adelantos.

3.2.1. GARANTÍA DE FIEL CUMPLIMIENTO

Como requisito indispensable para perfeccionar el contrato, el postor ganador debe entregar a la Entidad la garantía de fiel cumplimiento del mismo por una suma equivalente al diez por ciento (10%) del monto del contrato original. Esta se mantiene vigente hasta el consentimiento de la liquidación final.

3.2.2. GARANTÍA DE FIEL CUMPLIMIENTO POR PRESTACIONES ACCESORIAS

En las contrataciones que conllevan la ejecución de prestaciones accesorias, tales como mantenimiento, reparación o actividades afines, se otorga una garantía adicional por una suma equivalente al diez por ciento (10%) del monto del contrato de la prestación accesorio, la misma que debe ser renovada periódicamente hasta el cumplimiento total de las obligaciones garantizadas.

Importante

En los contratos de consultorías de obras que celebren las Entidades con las micro y pequeñas empresas, estas últimas pueden otorgar como garantía de fiel cumplimiento el diez por ciento (10%) del monto del contrato, porcentaje que es retenido por la Entidad durante la primera mitad del número total de pagos a realizarse, de forma prorrateada en cada pago, con cargo a ser devuelto a la finalización del mismo, conforme lo establecen los numerales 149.4 y 149.5 del artículo 149 del Reglamento y numeral 151.2 del artículo 151 del Reglamento.

3.2.3. GARANTÍA POR ADELANTO

En caso se haya previsto en la sección específica de las bases la entrega de adelantos, el contratista debe presentar una garantía emitida por idéntico monto conforme a lo estipulado en el artículo 153 del Reglamento.

3.3. REQUISITOS DE LAS GARANTÍAS

Las garantías que se presenten deben ser incondicionales, solidarias, irrevocables y de realización automática en el país, al solo requerimiento de la Entidad. Asimismo, deben ser emitidas por empresas que se encuentren bajo la supervisión directa de la Superintendencia de Banca, Seguros y Administradoras Privadas de Fondos de Pensiones y que cuenten con

clasificación de riesgo B o superior. Asimismo, deben estar autorizadas para emitir garantías; o estar consideradas en la última lista de bancos extranjeros de primera categoría que periódicamente publica el Banco Central de Reserva del Perú.

Importante

Corresponde a la Entidad verificar que las garantías presentadas por el postor ganador de la buena pro y/o contratista cumplan con los requisitos y condiciones necesarios para su aceptación y eventual ejecución; sin perjuicio de la determinación de las responsabilidades funcionales que correspondan.

Advertencia

Los funcionarios de las Entidades no deben aceptar garantías emitidas bajo condiciones distintas a las establecidas en el presente numeral, debiendo tener en cuenta lo siguiente:

1. La clasificadora de riesgo que asigna la clasificación a la empresa que emite la garantía debe encontrarse listada en el portal web de la SBS (<http://www.sbs.gob.pe/sistema-financiero/clasificadoras-de-riesgo>).

2. Se debe identificar en la página web de la clasificadora de riesgo respectiva, cuál es la clasificación vigente de la empresa que emite la garantía, considerando la vigencia a la fecha de emisión de la garantía.

3. Para fines de lo establecido en el artículo 148 del Reglamento, la clasificación de riesgo B, incluye las clasificaciones B+ y B.

4. Si la empresa que otorga la garantía cuenta con más de una clasificación de riesgo emitida por distintas empresas listadas en el portal web de la SBS, bastará que en una de ellas cumpla con la clasificación mínima establecida en el Reglamento.

En caso exista alguna duda sobre la clasificación de riesgo asignada a la empresa emisora de la garantía, se deberá consultar a la clasificadora de riesgos respectiva.

De otro lado, además de cumplir con el requisito referido a la clasificación de riesgo, a efectos de verificar si la empresa emisora se encuentra autorizada por la SBS para emitir garantías, debe revisarse el portal web de dicha Entidad (<http://www.sbs.gob.pe/sistema-financiero/relacion-de-empresas-que-se-encuentran-autorizadas-a-emitar-cartas-fianza>).

Los funcionarios competentes deben verificar la autenticidad de la garantía a través de los mecanismos establecidos (consulta web, teléfono u otros) por la empresa emisora.

3.4. EJECUCIÓN DE GARANTÍAS

La Entidad puede solicitar la ejecución de las garantías conforme a los supuestos contemplados en el artículo 155 del Reglamento.

3.5. ADELANTOS

La Entidad puede entregar adelantos directos al contratista, los que en ningún caso exceden en conjunto del treinta por ciento (30%) del monto del contrato original, siempre que ello haya sido previsto en la sección específica de las bases.

3.6. PENALIDADES

3.6.1. PENALIDAD POR MORA EN LA EJECUCIÓN DE LA PRESTACIÓN

En caso de retraso injustificado del contratista en la ejecución de las prestaciones objeto del contrato, la Entidad le aplica automáticamente una penalidad por mora por cada día

de atraso, de conformidad con el artículo 162 del Reglamento.

3.6.2. OTRAS PENALIDADES

La Entidad puede establecer penalidades distintas a la mencionada en el numeral precedente, según lo previsto en el artículo 163 del Reglamento y lo indicado en la sección específica de las bases.

Estos dos tipos de penalidades se calculan en forma independiente y pueden alcanzar cada una un monto máximo equivalente al diez por ciento (10%) del monto del contrato vigente, o de ser el caso, del ítem que debió ejecutarse.

3.7. PAGOS

El pago se realiza después de ejecutada la respectiva prestación, pudiendo contemplarse pagos a cuenta, según la forma establecida en la sección específica de las bases o en el contrato.

La Entidad paga las contraprestaciones pactadas a favor del contratista dentro de los diez (10) días calendario siguientes de otorgada la conformidad de los servicios, siempre que se verifiquen las condiciones establecidas en el contrato para ello, bajo responsabilidad del funcionario competente.

La conformidad se emite en un plazo máximo de quince (15) días, bajo responsabilidad del funcionario que debe emitir la conformidad.

En el caso que se haya suscrito contrato con un consorcio, el pago se realizará de acuerdo a lo que se indique en el contrato de consorcio.

Advertencia

En caso de retraso en los pagos a cuenta o pago final por parte de la Entidad, salvo que se deba a caso fortuito o fuerza mayor, esta reconoce al contratista los intereses legales correspondientes, de conformidad con el artículo 39 de la Ley y 171 del Reglamento, debiendo repetir contra los responsables de la demora injustificada.

3.8. INCUMPLIMIENTO DEL CONTRATO

Las causales para la resolución del contrato, serán aplicadas de conformidad con el artículo 36 de la Ley y 164 del Reglamento.

3.9. DISPOSICIONES FINALES

Todos los demás aspectos del presente procedimiento no contemplados en las bases se regirán supletoriamente por la Ley y su Reglamento, así como por las disposiciones legales vigentes.

SECCIÓN ESPECÍFICA

CONDICIONES ESPECIALES DEL PROCEDIMIENTO DE SELECCIÓN

(EN ESTA SECCIÓN LA ENTIDAD DEBERÁ COMPLETAR LA INFORMACIÓN EXIGIDA, DE ACUERDO A LAS INSTRUCCIONES INDICADAS)

CAPÍTULO I GENERALIDADES

1.1. ENTIDAD CONVOCANTE

Nombre : MUNICIPALIDAD DISTRITAL DE PAUCAS
RUC N° : 20195406937
Domicilio legal : JR. PLAZA DE ARMAS S/N - PAUCAS
Teléfono: :
Correo electrónico: : mdplogisticapaucas@gmail.com

1.2. OBJETO DE LA CONVOCATORIA

El presente procedimiento de selección tiene por objeto la contratación del servicio de consultoría de obra para Para la Elaboración del Expediente Técnico del Proyecto: **"MEJORAMIENTO DEL SERVICIO DE PROVISION DE AGUA PARA RIEGO EN EL CANAL DE IRRIGACION TRAMO WITCU - DESRRUMBO - CHIRA DE LA LOCALIDAD DE VILCABAMBA, DISTRITO DE PAUCAS DE LA PROVINCIA DE HUARI, DEPARTAMENTO DE ANCASH"**, con CUI N° 2665003

1.3. VALOR REFERENCIAL⁴

El valor referencial asciende a **S/ 195,000.00 (Ciento Noventa y Cinco Mil con 00/100 Soles)**, incluidos los impuestos de Ley y cualquier otro concepto que incida en el costo total del servicio de consultoría de obra. El valor referencial ha sido calculado al mes de enero del 2025.

Valor Referencial (VR)	Límites ⁵	
	Inferior	Superior
S/ 195,000.00 (Ciento Noventa y Cinco Mil con 00/100 Soles)	S/ 175,500.00 (Ciento Setenta y Cinco Mil Quinientos con 00/100 Soles)	S/ 214,500.00 (Docientos Catorce Mil Quinientos con 00/100 Soles)

1.4. EXPEDIENTE DE CONTRATACIÓN

El expediente de contratación fue aprobado mediante FORMATO 02 el 28 de enero del 2025.

1.5. FUENTE DE FINANCIAMIENTO

⁴ El monto del valor referencial indicado en esta sección de las bases no debe diferir del monto del valor referencial consignado en la ficha del procedimiento en el SEACE. No obstante, de existir contradicción entre estos montos, primará el monto del valor referencial indicado en las bases aprobadas.

⁵ De acuerdo a lo señalado en el artículo 48 del Reglamento, estos límites se calculan considerando dos (2) decimales. Para ello, si el límite inferior tiene más de dos decimales, se aumenta en un dígito el valor del segundo decimal; en el caso del límite superior, se considera el valor del segundo decimal sin efectuar el redondeo.

CANON Y SOBRECANON, REGALIAS, RENTA DE ADUANAS Y PARTICIPACIONES

Importante

La fuente de financiamiento debe corresponder a aquella prevista en la Ley de Equilibrio Financiero del Presupuesto del Sector Público del año fiscal en el cual se convoca el procedimiento de selección.

1.6. SISTEMA DE CONTRATACIÓN

El presente procedimiento se rige por el sistema A SUMA ALZADA, de acuerdo con lo establecido en el expediente de contratación respectivo.

1.7. ALCANCES DEL REQUERIMIENTO

El alcance de la prestación está definido en el Capítulo III de la presente sección de las bases.

1.8. PLAZO DE PRESTACIÓN DEL SERVICIO DE CONSULTORÍA DE OBRA

Los servicios de consultoría de obra materia de la presente convocatoria se prestarán en el plazo de **Setenta y Cinco (75) días calendarios**, en concordancia con lo establecido en el expediente de contratación.

1.9. COSTO DE REPRODUCCIÓN Y ENTREGA DE BASES

Los participantes registrados tienen el derecho de recabar un ejemplar de las bases, para cuyo efecto deben cancelar S/ 10.00 (DIEZ SOLES Y 00/100 SOLES) en la oficina de Tesorería de la Entidad, sito en el Jr. Plaza de Armas S/N - Paucas

Importante

El costo de entrega de un ejemplar de las bases no puede exceder el costo de su reproducción.

1.10. BASE LEGAL

- Ley N° 32185, Ley de Presupuesto del Sector Público para el año fiscal 2025.
- Ley N° 32186, Ley de Equilibrio Financiero del Presupuesto sector público para el año fiscal 2025.
- Ley N° 27444 – Ley del Procedimiento Administrativo General.
- Ley N° 32187, Ley de Endeudamiento del sector público para el año fiscal 2025.
- Ley N° 30225, Ley de Contrataciones del Estado y modificatorias
- Decreto Supremo N° 082-2019-EF, Texto Único Ordenado de la Ley N° 30225.
- Decreto Supremo N° 344-2018-EF, que aprueba el Reglamento de la Ley N° 30225 y modificatorias.
- Decreto Supremo N° 162-2021-EF Directivas del OSCE.
- Ley N° 27806, Ley de Transparencia y de Acceso a la Información Pública.
- Decreto Supremo N° 008-2008-TR, Reglamento de la Ley MYPE.
- Decreto Supremo N° 304-2012-EF, TUO de la Ley General del Sistema Nacional del Presupuesto.
- Decreto Supremo N° 013-2013-PRODUCE - Texto Único Ordenado de la Ley de Impulso al Desarrollo Productivo y al Crecimiento Empresarial.
- Decreto Supremo N° 006-2017-JUS, TUO de la Ley N° 27444 – Ley del Procedimiento
- Ley de Recursos Hídricos"- Ley N° 29338, y sus Reglamentos
- Guía Metodológica para formulación de proyectos de inversión pública de Riego Menor - Ministerio de Economía y Finanzas de la Dirección General de Política de Inversiones del Sector Público- DGPI

- Guía Metodológica para la Identificación, Formulación, y Evaluación de proyectos de Riego Grandes y Medianos - Ministerio de Economía y Finanzas de la Dirección General de Programación Multianual del Sector Público- DGPM
- Artículos 09º, 10º y 11º del capítulo III del Código del Medio Ambiente y de los Recursos Naturales, DL N° 613 – 08/Sep./90.
- El Fondo de Promoción del Riego en la Sierra “MI RIEGO” fue creado mediante la Quincuagésima disposición Complementaria Final de la Ley N° 29951 - Ley de Presupuesto del Sector Público para el Año Fiscal 2013, y es el Ministerio de Agricultura la encargada de dicho Fondo.
- Mediante Decreto Supremo N° 002-2013-AG Aprueba el Reglamento del Fondo de Promoción del Riego en la Sierra “MI RIEGO” y crea Grupo de Trabajo. Emitido en el diario El Peruano el Sábado, 26 de enero de 2013.
- Ley N° 28585, Ley que crea el Programa de Riego Tecnificado, se declara de necesidad y utilidad pública la creación del programa de Riego Tecnificado, para promocionar el reemplazo progresivo de los sistemas de riego tradicionales en el sector agricultura en general; Reglamento de la Ley N° 28585 aprobado por Decreto Supremo N° 004-2006-AG y sus modificatorias dadas con Decreto Supremo N° 008-2013-MINAGRI, Decreto Supremo N° 015-2014-MINAGRI.
- El literal d) del artículo 19 de la Ley N° 30518, Ley de Presupuesto del Sector Público para el Año Fiscal 2017, dispone la asignación de recursos en el presupuesto institucional del pliego Ministerio de Agricultura y Riego, hasta por la suma de S/ 300 000 000 en la Fuente de Financiamiento Recursos Determinados, destinados, exclusivamente, al financiamiento de los fines del Fondo de Promoción del Riego en la Sierra - MI RIEGO, creado mediante la Quincuagésima Disposición Complementaria Final de la Ley N° 29951, Ley de Presupuesto del Sector Público para el Año Fiscal 2013, el cual se denominará “Fondo Sierra Azul”.
- Reglamento del Decreto Legislativo N° 1252, Decreto Legislativo que crea el Sistema Nacional de Programación Multianual y Gestión de Inversiones y deroga la Ley N° 27293, Ley del Sistema Nacional de Inversión Pública, aprobado por Decreto Supremo N° 027-2017-EF y modificatoria. Para efectos de la presente Directiva
- Resolución directoral N° -001-2017-EF/63.01, Directiva para la Programación Multianual en el marco del sistema nacional de programación multianual y gestión de inversiones
- Resolución directoral N° -002-2017-EF/63.01, Directiva para la Formulación y Evaluación en el marco del sistema nacional de programación multianual y gestión de inversiones
- Resolución Ministerial N° 052-2012MINAN – Aprueba la directiva para la concordancia entre el Sistema Nacional de Evaluación de Impacto ambiental (SEIA)
- Guía del componente social para proyectos de infraestructura agraria y riego, en el marco del sistema Invierte Perú
- Memorandum N° 830-2016-MINAGRI-SG/OGPP/OPI, a través del cual, la Director General de la Oficina General de Planeamiento y Presupuesto OGPP, emite OPINIÓN FAVORABLE sobre los “Contenidos mínimos del Componente Social para proyectos de riego”.
- Acta N° 85-2016, Sesión Ordinaria del Comité Técnico Mi Riego, que Aprueba por unanimidad los contenidos mínimos del componente social para proyectos de riego
- Reglamento del Fondo Sierra Azul y crea el grupo de trabajo denominado Comité Técnico del Fondo Sierra Azul. Art. 06. Estudios de Inversión y Ejecución de Obra.
- Manual de Ejecución del Fondo Sierra Azul aprobado mediante Resolución Ministerial N°183-2020-MINAGRI, agosto de 2020.
- Administrativo General.
- Código Civil
- Directivas emitidas por el OSCE

Las referidas normas incluyen sus respectivas modificaciones, de ser el caso.

CAPÍTULO II DEL PROCEDIMIENTO DE SELECCIÓN

2.1. CALENDARIO DEL PROCEDIMIENTO DE SELECCIÓN

Según el cronograma de la ficha de selección de la convocatoria publicada en el SEACE.

Importante

De conformidad con la vigesimosegunda Disposición Complementaria Final del Reglamento, en caso la Entidad (Ministerios y sus organismos públicos, programas o proyectos adscritos) haya difundido el requerimiento a través del SEACE siguiendo el procedimiento establecido en dicha disposición, no procede formular consultas u observaciones al requerimiento.

2.2. CONTENIDO DE LAS OFERTAS

2.2.1. OFERTA TÉCNICA

La oferta contendrá, además de un índice de documentos⁶, la siguiente documentación:

2.2.1.1. Documentación de presentación obligatoria

A. Documentos para la admisión de la oferta

a.1) Declaración jurada de datos del postor. (**Anexo N° 1**)

a.2) Documento que acredite la representación de quien suscribe la oferta.

En caso de persona jurídica, copia del certificado de vigencia de poder del representante legal, apoderado o mandatario designado para tal efecto.

En caso de persona natural, copia del documento nacional de identidad o documento análogo, o del certificado de vigencia de poder otorgado por persona natural, del apoderado o mandatario, según corresponda.

En el caso de consorcios, este documento debe ser presentado por cada uno de los integrantes del consorcio que suscriba la promesa de consorcio, según corresponda.

Advertencia

De acuerdo con el artículo 4 del Decreto Legislativo N° 1246, las Entidades están prohibidas de exigir a los administrados o usuarios la información que puedan obtener directamente mediante la interoperabilidad a que se refieren los artículos 2 y 3 de dicho Decreto Legislativo. En esa medida, si la Entidad es usuaria de la Plataforma de Interoperabilidad del Estado – PIDE⁷ y siempre que el servicio web se encuentre activo en el Catálogo de Servicios de dicha plataforma, no corresponderá exigir el certificado de vigencia de poder y/o documento nacional de identidad.

a.3) Declaración jurada de acuerdo con el literal b) del artículo 52 del Reglamento.

⁶ La omisión del índice no determina la no admisión de la oferta.

⁷ Para mayor información de las Entidades usuarias y del Catálogo de Servicios de la Plataforma de Interoperabilidad del Estado – PIDE ingresar al siguiente enlace <https://www.gobiernodigital.gob.pe/interoperabilidad/>

(Anexo N° 2)

- a.4) Declaración jurada de cumplimiento de los Términos de Referencia contenidos en el numeral 3.1 del Capítulo III de la presente sección. **(Anexo N° 3)**

Importante para la Entidad

En caso se determine que adicionalmente a la declaración jurada de cumplimiento de los Términos de Referencia, el postor deba presentar algún otro documento para acreditar algún componente de los Términos de Referencia consignar el siguiente literal:

- a.5) [DOCUMENTACIÓN QUE SERVIRÁ PARA ACREDITAR EL CUMPLIMIENTO DE ALGÚN COMPONENTE DE LOS TÉRMINOS DE REFERENCIA QUE LA ENTIDAD CONSIDERE PERTINENTE].

La Entidad debe precisar con claridad qué componente de los términos de referencia serán acreditados. En este literal no debe exigirse ningún documento vinculado a los requisitos de calificación del postor, tales como: i) capacidad legal, ii) capacidad técnica y profesional: equipamiento estratégico, calificaciones y experiencia del personal clave y iii) experiencia del postor. Tampoco se puede incluir documentos referidos a cualquier tipo de equipamiento, infraestructura, calificaciones y experiencia del personal en general.

Además, no debe requerirse declaraciones juradas adicionales cuyo alcance se encuentre comprendido en la Declaración Jurada de Cumplimiento de los Términos de Referencia y que, por ende, no aporten información adicional a dicho documento.

Incorporar a las bases o eliminar, según corresponda.

- a.6) Declaración jurada de plazo de prestación del servicio de consultoría de obra. **(Anexo N° 4).**
- a.7) Promesa de consorcio con firmas legalizadas, de ser el caso, en la que se consigne los integrantes, el representante común, el domicilio común y las obligaciones a las que se compromete cada uno de los integrantes del consorcio así como el porcentaje equivalente a dichas obligaciones. **(Anexo N° 5)**

Importante

El órgano encargado de las contrataciones o el comité de selección, según corresponda, verifica la presentación de los documentos requeridos. De no cumplir con lo requerido, la oferta se considera no admitida.

B. Documentos para acreditar los requisitos de calificación

Incorporar en la oferta los documentos que acreditan los **“Requisitos de Calificación”** que se detallan en el numeral 3.2 del Capítulo III de la presente sección de las bases.

2.2.1.2. Documentación de presentación facultativa:

- a) En el caso de microempresas y pequeñas empresas integradas por personas con discapacidad, o en el caso de consorcios conformados en su totalidad por estas empresas, deben presentar la constancia o certificado con el cual acredite su inscripción en el Registro de Empresas Promocionales para Personas con Discapacidad⁸.
- b) Incorporar en la oferta los documentos que acreditan los **“Factores de**

⁸ Dicho documento se tendrá en consideración en caso de empate, conforme a lo previsto en el artículo 91 del Reglamento.

Evaluación” establecidos en el Capítulo IV de la presente sección de las bases, a efectos de obtener el puntaje previsto en dicho Capítulo para cada factor.

- c) Solicitud de bonificación por tener la condición de micro y pequeña empresa.
(Anexo N° 11)

Importante para la Entidad

- Si durante la fase de actos preparatorios, las Entidades advierten que es posible la participación de proveedores que gozan del beneficio de la exoneración del IGV prevista en la Ley N° 27037, Ley de Promoción de la Inversión en la Amazonía, consignar el siguiente literal:
- d) Los postores que apliquen el beneficio de la exoneración del IGV previsto en la Ley N° 27037, Ley de Promoción de la Inversión en la Amazonía, deben presentar la Declaración Jurada de cumplimiento de condiciones para la aplicación de la exoneración del IGV **(Anexo N° 7)**.
- En el caso de contratación de consultorías de obra que se presten fuera de la provincia de Lima y Callao, cuyo valor referencial del procedimiento de selección no supere los doscientos mil Soles (S/ 200,000.00), consignar el siguiente literal:
- e) Los postores con domicilio en la provincia donde se prestará el servicio de consultoría de obra, o en las provincias colindantes, sean o no pertenecientes al mismo departamento o región, pueden presentar la solicitud de bonificación por servicios prestados fuera de la provincia de Lima y Callao, según **Anexo N° 10**.

Lo mismo aplica en el caso de procedimientos por relación de ítems cuando el monto del valor referencial de algún ítem no supere dicho monto, en cuyo caso debe consignarse el o los ítems, en los cuales los postores pueden solicitar la referida bonificación, adicionando el siguiente párrafo:

Dicha solicitud se puede presentar en el [CONSIGNAR EL ÍTEM O ÍTEMS, SEGÚN CORRESPONDA, EN LOS QUE SE PUEDE SOLICITAR LA BONIFICACIÓN].

Incorporar a las bases, según corresponda, eliminando aquellas disposiciones que no se incluyan.

Advertencia

El órgano encargado de las contrataciones o el comité de selección, según corresponda, no podrá exigir al postor la presentación de documentos que no hayan sido indicados en los acápites “Documentos para la admisión de la oferta”, “Requisitos de calificación” y “Factores de evaluación”.

2.2.2. OFERTA ECONÓMICA

La oferta económica expresada en SOLES. Adjuntar obligatoriamente el **Anexo N° 6**.

El monto total de la oferta económica y los subtotales que lo componen deben ser expresados con dos (2) decimales. Los precios unitarios o tarifas pueden ser expresados con más de dos (2) decimales.

Importante

- El órgano encargado de las contrataciones o el comité de selección, según corresponda, declara no admitidas las ofertas que no se encuentren dentro de los límites del valor referencial previstos en el numeral 28.2 del artículo 28 de la Ley.
- La estructura de costos, se presenta para el perfeccionamiento del contrato.

2.3. DETERMINACIÓN DEL PUNTAJE TOTAL DE LAS OFERTAS

Una vez evaluadas las ofertas técnica y económica se procederá a determinar el puntaje total de las mismas.

El puntaje total de las ofertas es el promedio ponderado de ambas evaluaciones, obtenido de la aplicación de la siguiente fórmula:

$$PTP_i = c_1 PT_i + c_2 Pe_i$$

Donde:

PTP_i = Puntaje total del postor i
PT_i = Puntaje por evaluación técnica del postor i
Pe_i = Puntaje por evaluación económica del postor i
c₁ = Coeficiente de ponderación para la evaluación técnica.
c₂ = Coeficiente de ponderación para la evaluación económica.

Se aplicarán las siguientes ponderaciones:

c₁ = 0.80
c₂ = 0.20

Donde: c₁ + c₂ = 1.00

Importante para la Entidad

*Esta disposición **solo** debe ser incluida en el caso de procedimientos de selección cuyo valor referencial sea igual o menor a cincuenta (50) UIT:*

2.4. PRESENTACIÓN DEL RECURSO DE APELACIÓN

“El recurso de apelación se presenta ante la Unidad de Trámite Documentario de la Entidad.

En caso el participante o postor opte por presentar recurso de apelación y por otorgar la garantía mediante depósito en cuenta bancaria, se debe realizar el abono en:

N° de Cuenta : 00376008770
Banco : BANCO DE LA NACION
N° CCP⁹ : [.....]

”

2.5. REQUISITOS PARA PERFECCIONAR EL CONTRATO

El postor ganador de la buena pro debe presentar los siguientes documentos para perfeccionar el contrato:

- Garantía de fiel cumplimiento del contrato.
- Garantía de fiel cumplimiento por prestaciones accesorias, de ser el caso.
- Contrato de consorcio con firmas legalizadas ante Notario de cada uno de los integrantes, de ser el caso.
- Código de cuenta interbancaria (CCI) o, en el caso de proveedores no domiciliados, el número de su cuenta bancaria y la entidad bancaria en el exterior.
- Copia de la vigencia del poder del representante legal de la empresa que acredite que cuenta con facultades para perfeccionar el contrato, cuando corresponda.
- Copia de DNI del postor en caso de persona natural, o de su representante legal en caso

⁹ En caso de transferencia interbancaria.

de persona jurídica.

Advertencia

De acuerdo con el artículo 4 del Decreto Legislativo N° 1246, las Entidades están prohibidas de exigir a los administrados o usuarios la información que puedan obtener directamente mediante la interoperabilidad a que se refieren los artículos 2 y 3 de dicho Decreto Legislativo. En esa medida, si la Entidad es usuaria de la Plataforma de Interoperabilidad del Estado – PIDE¹⁰ y siempre que el servicio web se encuentre activo en el Catálogo de Servicios de dicha plataforma, no corresponderá exigir los documentos previstos en los literales e) y f).

- g) Domicilio para efectos de la notificación durante la ejecución del contrato.
- h) Autorización de notificación de la decisión de la Entidad sobre la solicitud de ampliación de plazo mediante medios electrónicos de comunicación¹¹. **(Anexo N° 12)**
- i) Detalle de los precios unitarios de la oferta económica¹².
- j) Estructura de costos de la oferta económica.
- k) Detalle del monto de la oferta económica de cada uno de los servicios de consultoría de obra que conforman el paquete¹³.
- l) Copia de los diplomas que acrediten la formación académica requerida del personal clave, en caso que el grado o título profesional requerido no se encuentren publicados en el Registro Nacional de Grados Académicos y Títulos Profesionales a cargo de la de la Superintendencia Nacional de Educación Superior Universitaria – SUNEDU¹⁴.
- m) Copia de (i) contratos y su respectiva conformidad o (ii) constancias o (iii) certificados o (iv) cualquier otra documentación que, de manera fehaciente demuestre la experiencia del personal clave.
- n) Copia de documentos que sustenten la propiedad, la posesión, el compromiso de compra venta o alquiler u otro documento que acredite la disponibilidad del requisito de calificación equipamiento estratégico. En el caso que el postor ganador sea un consorcio los documentos de acreditación de este requisito pueden estar a nombre del consorcio o de uno de sus integrantes¹⁵.

Importante

- *La Entidad debe aceptar las diferentes denominaciones utilizadas para acreditar la carrera profesional requerida, aun cuando no coincida literalmente con aquella prevista en los requisitos de calificación (por ejemplo Ingeniería Ambiental, Ingeniería en Gestión Ambiental, Ingeniería y Gestión Ambiental u otras denominaciones).*
- *Los documentos que acreditan la experiencia del personal clave deben incluir como mínimo los nombres y apellidos del personal, el cargo desempeñado, el plazo de la prestación indicando el día, mes y año de inicio y culminación, el nombre de la Entidad u organización que emite el documento, la fecha de emisión y nombres y apellidos de quien suscribe el documento.*

En caso estos documentos establezcan el plazo de la experiencia adquirida por el personal clave en meses sin especificar los días la Entidad debe considerar el mes completo.

De presentarse experiencia ejecutada paralelamente (traslape), para el cómputo del tiempo de dicha experiencia sólo se considerará una vez el periodo traslapado. No obstante, de

¹⁰ Para mayor información de las Entidades usuarias y del Catálogo de Servicios de la Plataforma de Interoperabilidad del Estado – PIDE ingresar al siguiente enlace <https://www.gobiernodigital.gob.pe/interoperabilidad/>

¹¹ En tanto se implemente la funcionalidad en el SEACE, de conformidad con la Primera Disposición Complementaria Transitoria del Decreto Supremo N° 234-2022-EF.

¹² Incluir solo en caso de la contratación bajo el sistema a suma alzada.

¹³ Incluir solo en caso de contrataciones por paquete.

¹⁴ <https://enlinea.sunedu.gob.pe/>

¹⁵ Incluir solo en caso se haya incluido el equipamiento estratégico como requisito de calificación.

presentarse periodos traslapados en el supervisor de obra, no se considera ninguna de las experiencias acreditadas, salvo la supervisión de obras por paquete.

Se considerará aquella experiencia que no tenga una antigüedad mayor a veinticinco (25) años anteriores a la fecha de la presentación de ofertas.

Asimismo, la Entidad debe valorar de manera integral los documentos presentados para acreditar dicha experiencia. En tal sentido, aun cuando en los documentos presentados la denominación del cargo o puesto no coincida literalmente con aquella prevista en los requisitos de calificación, se deberá validar la experiencia si las actividades que realizó el profesional corresponden con la función propia del cargo o puesto requerido.

- Cuando el postor ganador de la buena pro presenta como personal clave a profesionales que se encuentren prestando servicios como residente o supervisor en obras contratadas por la Entidad que no cuentan con recepción, procede otorgar plazo adicional para subsanar, conforme lo previsto en el literal a) del artículo 141 del Reglamento.*
- En caso que el postor ganador de la buena pro sea un consorcio, las garantías que presente este para el perfeccionamiento del contrato, así como durante la ejecución contractual, de ser el caso, además de cumplir con las condiciones establecidas en el artículo 33 de la Ley y en el artículo 148 del Reglamento, deben consignar expresamente el nombre completo o la denominación o razón social de los integrantes del consorcio, en calidad de garantizados, de lo contrario no podrán ser aceptadas por las Entidades. No se cumple el requisito antes indicado si se consigna únicamente la denominación del consorcio, conforme lo dispuesto en la Directiva "Participación de Proveedores en Consorcio en las Contrataciones del Estado".*
- En los contratos de consultoría de obras que celebren las Entidades con las micro y pequeñas empresas, estas últimas pueden otorgar como garantía de fiel cumplimiento el diez por ciento (10%) del monto del contrato, porcentaje que es retenido por la Entidad durante la primera mitad del número total de pagos a realizarse, de forma prorrateada en cada pago, con cargo a ser devuelto a la finalización del mismo, conforme lo establece el numeral 149.4 del artículo 149 y el numeral 151.2 del artículo 151 del Reglamento. Para dicho efecto los postores deben encontrarse registrados en el REMYPE, consignando en la Declaración Jurada de Datos del Postor (Anexo N° 1) o en la solicitud de retención de la garantía durante el perfeccionamiento del contrato, que tienen la condición de MYPE, lo cual será verificado por la Entidad en el link <http://www2.trabajo.gob.pe/servicios-en-linea-2-2> opción consulta de empresas acreditadas en el REMYPE.*

Importante para la Entidad

En caso se determine que adicionalmente se puede considerar otro tipo de documentación a ser presentada para el perfeccionamiento del contrato, consignar el siguiente literal:

- o) [DE ACUERDO AL OBJETO CONTRACTUAL CONVOCADO REQUERIR LA PRESENTACIÓN DE OTROS DOCUMENTOS, SEGÚN CORRESPONDA].

Incorporar a las bases o eliminar, según corresponda.

Importante

- *Corresponde a la Entidad verificar que las garantías presentadas por el postor ganador de la buena pro cumplan con los requisitos y condiciones necesarios para su aceptación y eventual ejecución; sin perjuicio de la determinación de las responsabilidades funcionales que correspondan.*
- *De conformidad con el Reglamento Consular del Perú aprobado mediante Decreto Supremo N° 076-2005-RE para que los documentos públicos y privados extendidos en el exterior tengan validez en el Perú, deben estar legalizados por los funcionarios consulares peruanos y refrendados por el Ministerio de Relaciones Exteriores del Perú, salvo que se trate de documentos públicos emitidos en países que formen parte del Convenio de la Apostilla, en cuyo caso bastará con que estos cuenten con la Apostilla de la Haya¹⁶.*
- *La Entidad no puede exigir documentación o información adicional a la consignada en el presente numeral para el perfeccionamiento del contrato.*

La Municipalidad Distrital de Paucas se reserva el derecho de iniciar el procedimiento de fiscalización posterior antes de la firma del contrato a los documentos presentados conforme lo prescribe el artículo 33° del Texto Único Ordenado de la Ley del Procedimiento Administrativo General que en su numeral 33.3 sanciona “En caso de comprobar fraude o falsedad en la declaración, información o en la documentación presentada por el administrado, la entidad considerará no satisfecha la exigencia respectiva para todos sus efectos, procediendo a declarar la nulidad del acto administrativo sustentando en dicha declaración, información o documento (...); y además, si la conducta se adecua a los supuestos previstos en el Título XIX Delitos contra la Fe Pública del Código Penal, esta deberá ser comunicada al Ministerio Público para que interponga la acción penal correspondiente

2.6. PERFECCIONAMIENTO DEL CONTRATO

El contrato se perfecciona con la suscripción del documento que lo contiene. Para dicho efecto el postor ganador de la buena pro, dentro del plazo previsto en el artículo 141 del Reglamento, debe presentar la documentación requerida en mesa de partes de la Entidad, sito en Plaza de Armas S/N – Paucas – Huari – Ancash.

2.7 ADELANTOS **NO SE OTORGARÁN ADELANTOS**

2.8 FORMA DE PAGO

La Entidad realizará el pago de la contraprestación pactada a favor del contratista en un solo PAGO UNICO

Para efectos del pago de las contraprestaciones ejecutadas por el contratista, la Entidad debe contar con la siguiente documentación:

- Informe del funcionario responsable de la Gerencia de Acondicionamiento y Desarrollo Urbano y Rural emitiendo la conformidad de la prestación efectuada.
- Comprobante de pago.


Dicha documentación se debe presentar en mesa de partes de la Entidad, sito en Plaza de Armas S/N – Paucas – Huari – Ancash.

¹⁶ Según lo previsto en la Opinión N° 009-2016/DTN.

CAPÍTULO III REQUERIMIENTO

3.1. TERMINOS DE REFERENCIA

>>



1. NOMBRE DEL PROYECTO.

El Nombre del Proyecto es: ELABORACION DEL EXPEDIENTE TECNICO: "MEJORAMIENTO DEL SERVICIO DE PROVISIÓN DE AGUA PARA RIEGO EN CANAL DE IRRIGACIÓN TRAMO WTCU - DESRRUMBO – CHIRA DE LA LOCALIDAD DE VILCABAMBA DISTRITO DE PAUCAS DE LA PROVINCIA DE HUARI DEL DEPARTAMENTO DE ANCASH", CUI N° 2665003.

2. ANTECEDENTES

El presente proyecto se encuentra enmarcado en el plan estratégico de desarrollo de la municipalidad Distrital de Paucas, así como en el programa de inversiones para el año 2025, ésta entidad ha creído conveniente ejecutar la elaboración del expediente técnico del proyecto de inversión denominado: "MEJORAMIENTO DEL SERVICIO DE PROVISIÓN DE AGUA PARA RIEGO EN CANAL DE IRRIGACIÓN TRAMO WTCU - DESRRUMBO – CHIRA DE LA LOCALIDAD DE VILCABAMBA DISTRITO DE PAUCAS DE LA PROVINCIA DE HUARI DEL DEPARTAMENTO DE ANCASH". Código Único de Inversiones 2665003

La Municipalidad Distrital de Paucas, es un organismo público con personería jurídica de derecho público interno y con autonomía económica, administrativa y financiera.

En tal sentido, el Estudio requiere de un análisis en el marco del sistema nacional de programación multianual y gestión de inversiones a nivel de expediente técnico, de acuerdo al reglamento nacional de edificaciones y demás normativas vigentes, para su posterior ejecución del proyecto, lo cual garantice el logro de los objetivos planteados y así contribuir a dar solución al problema central identificado.

- ✓ Que mediante INFORME N°103-2024-MDP-HNRZ/UF, de fecha 06/11/2024, se comunica la viabilidad de la ficha técnica simplificada del proyecto por un monto que asciende a la suma de S/. 2,382,937.65
- ✓ Que mediante Proveedor de fecha 07/11/2024, el Gerente Municipal de la Municipalidad Distrital de Paucas, dispone se tome acciones para inicio Etapa de Inversión con la Elaboración de Expediente Técnico o su equivalente a la Gerencia de Acondicionamiento y Desarrollo Urbano y Rural.

FONDO SIERRA AZUL

El Fondo tiene por objeto financiar la elaboración de fichas técnicas, estudios de pre inversión e inversión y de la Ejecución de obras; y inversiones de optimización de siembra y cosecha de agua, que contribuyan a mejorar las condiciones de disponibilidad de acceso y uso eficiente de los recursos hídricos a nivel nacional incluyendo los departamentos, provincias y distritos de la Amazonía comprendidos en el artículo 3 de la Ley 27037, Ley de Promoción de la Amazonía




GERENCIA
DE ACONDICIONAMIENTO
Y DESARROLLO URBANO Y
RURAL

REQUERIMIENTO

54

3. DESCRIPCIÓN DE LA ZONA DE PROYECTO

3.1 Ubicación del proyecto.



a) Ubicación Política

Región: Áncash
Provincia: Huarí
Distrito: Paucas
Localidad: Vilcabamba

b) Ubicación Geográfica

Geográficamente la zona del proyecto se ubica dentro de las coordenadas 18 L UTM, es:

Norte : 8987462.97 m

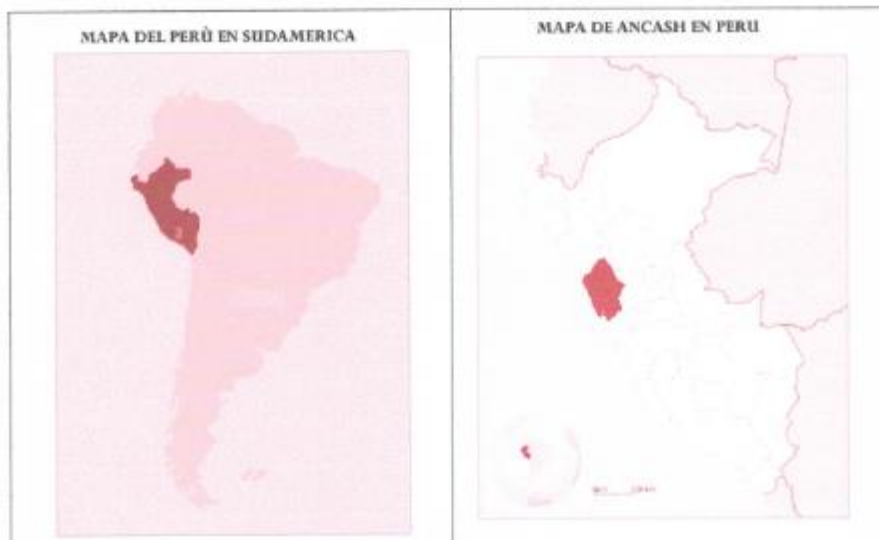
Este : 290565.72 m

Altitud : 3421 msnm

c) Ubicación Hidrográfica referencial

Región Hidrográfica : Amazonas
Cuenca : Río Alto Marañón
Microcuenca : Quebrada Wítcu

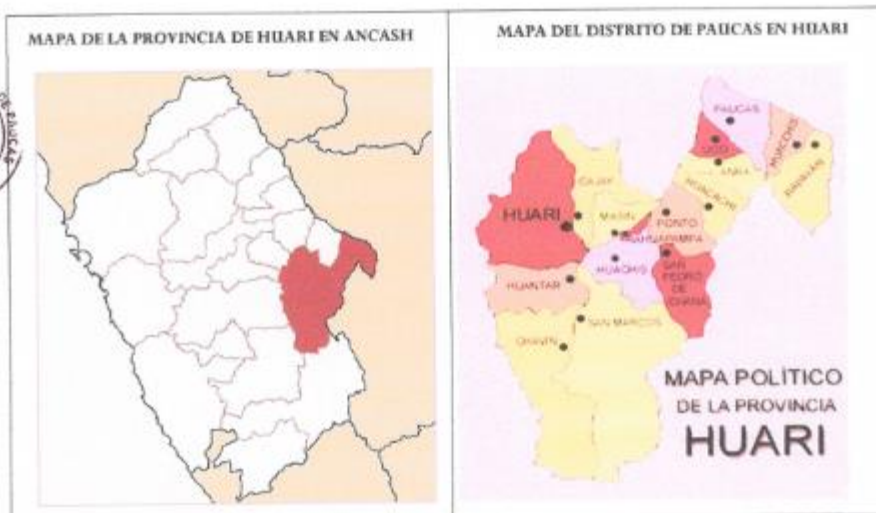
Gráfico N° 01 ubicación del proyecto





GERENCIA
DE ACONDICIONAMIENTO
Y DESARROLLO URBANO Y
RURAL

REQUERIMIENTO



3.2 Accesibilidad

El ámbito del proyecto se encuentra en Caserío de Vilcabamba, del Distrito de Paucas, pertenece a la Provincia de Huari, ubicado en el Departamento de Ancash. La zona afectada está comprendida por las áreas agrícolas del sector de riego denominado Witcu, Desrumbo, Chira, siendo el acceso desde la ciudad de Huaraz por vía terrestre, es de acuerdo al cuadro siguiente.

Tabla N° 01

LUGAR	Distancia km	Tiempo minutos	Tipo de Vía	Estado de la vía.
1.-Huaraz - Cátao	40.00	60	C. Asfaltado	B
2.- Cátao - Chavin	55.00	80	C. Asfaltado	B
3.-Chavin - San Marcos	20.00	30	C. Asfaltado	B
4.-San Marcos -P. Pomachaca	20.00	30	C. Asfaltado	B
5.-P. Pomachaca - Puchka	50.00	70	C. Asfaltado	B
6.- Puchka - Vilcabamba	30.00	40	C. Asfaltado	B

Valores posibles para el estado de la vía: (B) bueno, (R) regular, (M) malo

3.3 Área de Influencia y Beneficiarios

Área de Influencia del Estudio

El área de influencia está dada por los sectores Witcu, Desrumbo, Chira de la localidad de Vilcabamba, Distrito de Paucas.

Beneficiarios

100 beneficiarios pertenecientes a la localidad de Vilcabamba.



GERENCIA
DE ACONDICIONAMIENTO
Y DESARROLLO URBANO Y
RURAL

REQUERIMIENTO

3.4 Descripción del PIP



Las obras planteadas en el proyecto: ELABORACION DEL EXPEDIENTE TECNICO "MEJORAMIENTO DEL SERVICIO DE PROVISION DE AGUA PARA RIEGO EN CANAL DE IRRIGACION TRAMO WITCU - DESRRUMBO - CHIRA DE LA LOCALIDAD DE VILCABAMBA DISTRITO DE PAUCAS DE LA PROVINCIA DE HUARI DEL DEPARTAMENTO DE ANCASH, CUI N° 2665003, tienen las siguientes características:

- Obras provisionales y preliminares
- Captación sumergida (01 und)
- Desarenador (01 und)
- Construcción de Canal de Conducción abierto (aprox. L=3,511.30m)
- Construcción de Canal de Conducción Tapado (aprox. L=105.70m)
- Tomas Laterales (80 und)
- Construcción de rápida (08 und)
- Flete terrestre y rural
- Otras más partidas según el PIP

Ello no exime desarrollar complementariamente obras nuevas o modificaciones que impliquen cambio de la tecnología u otras partidas necesarias durante la elaboración del expediente técnico con la finalidad de cumplir con el aprovisionamiento del servicio y cumplir con los objetivos del PIP; por lo previsto hay una solicitud del comité de canal de Witcu y los usuarios que solicitan proyectar mínimo un reservorio; sobre esta solicitud el consultor verá si es factible en la etapa de elaboración del expediente técnico en coordinación con los beneficiarios.

4. MARCO NORMATIVO

El siguiente listado de normas no debe considerarse una restricción para el Consultor, por cuanto éste deberá considerar cualquier otra norma que sea de aplicación al objeto de la convocatoria y que se encuentre vigente al momento de la formulación del estudio.

4.1. Normas relacionadas al servicio de Consultoría

- Artículo 02° de la CONSTITUCIÓN POLÍTICA DEL PERÚ (31-10-93), menciona que es derecho de toda persona gozar de un ambiente equilibrado y adecuado al desarrollo de la vida y con respeto a los Recursos Naturales.
- Lineamientos de la Política Agraria aprobadas con la Resolución Ministerial 709-2014-MINAGRI 31 de diciembre del 2014.
- Lineamientos de la Política y la estrategia nacional de Riego del Perú, aprobadas con la Resolución Ministerial 0507-2015-MINAGRI del 15 de octubre del 2015.
- Ley N° 30225 – Ley de Contrataciones del Estado y sus modificatorias
- Decreto Supremo N° 344-2018-EF que aprueba el Reglamento de la Ley N° 30225 – Ley de Contrataciones del Estado y sus modificatorias
- Ley N° 27444, Ley del Procedimiento Administrativo General.
- Ley de Recursos Hídricos- Ley N° 29338, y sus Reglamentos
- Ley N° 32185 Ley de Presupuesto del Sector Público para el Año Fiscal 2025



GERENCIA
DE ACONDICIONAMIENTO
Y DESARROLLO URBANO Y
RURAL

REQUERIMIENTO



- Ley N° 27972 Ley Orgánica de Municipalidades.
- Ley N° 27806, Ley de Transparencia y de Acceso a la Información Pública.
- Resolución de Contraloría N° 320-2006-CG que aprueba las Normas de Control Interno.
- Directivas del Organismo Supervisor de las Contrataciones del Estado (OSCE).
- Ley N° 27293, Ley del Sistema Nacional de Inversión Pública y su reglamento como la Directiva del SNIP y sus modificaciones.
- Código Civil Libro VII-Fuente de las obligaciones Artículos 1351 y siguientes.
- Decreto Supremo N° 007-2008-TR, Texto Único Ordenado de la Ley de Promoción de la Competitividad, Formalización y Desarrollo de la Micro y Pequeña Empresa y del acceso al empleo decente, Ley MYPE.
- Decreto Supremo N° 008-2008-TR, Reglamento de la Ley MYPE.
- Ley N° 29783, de Seguridad y Salud en el Trabajo y su Reglamento aprobado mediante Decreto Supremo N° 005-2012-TR
- Las referidas normas incluyen sus respectivas disposiciones ampliatorias, modificatorias y conexas, de ser el caso

4.2. Normas relacionadas a proyectos agrícolas.

El consultor utilizará las normas y guías para la formulación de proyectos de inversión agrícola y que serán de uso obligatorio para el diseño y especificaciones técnicas del proyecto agrícola.

- Guía Metodológica para formulación de proyectos de inversión pública de Riego Menor - Ministerio de Economía y Finanzas de la Dirección General de Política de Inversiones del Sector Público- DGPI
- Guía Metodológica para la Identificación, Formulación, y Evaluación de proyectos de Riego Grandes y Medianos - Ministerio de Economía y Finanzas de la Dirección General de Programación Multianual del Sector Público- DGPM
- Artículos 09°, 10° y 11° del capítulo III del Código del Medio Ambiente y de los Recursos Naturales, DL N° 613 – 08/Sep./90.
- El Fondo de Promoción del Riego en la Sierra "MI RIEGO" fue creado mediante la Quincuagésima disposición Complementaria Final de la Ley N° 29951 - Ley de Presupuesto del Sector Público para el Año Fiscal 2013, y es el Ministerio de Agricultura la encargada de dicho Fondo.
- Mediante Decreto Supremo N° 002-2013-AG Aprueba el Reglamento del Fondo de Promoción del Riego en la Sierra "MI RIEGO" y crea Grupo de Trabajo. Emitido en el diario El Peruano el Sábado, 26 de enero de 2013.
- Ley N° 28585, Ley que crea el Programa de Riego Tecnificado, se declara de necesidad y utilidad pública la creación del programa de Riego Tecnificado, para promocionar el reemplazo progresivo de los sistemas de riego tradicionales en el sector agricultura en general; Reglamento de la Ley N° 28585 aprobado por Decreto Supremo N° 004-2006-AG y sus modificatorias dadas con Decreto Supremo N° 008-2013-MINAGRI, Decreto Supremo N° 015-2014-MINAGRI.



GERENCIA
DE ACONDICIONAMIENTO
Y DESARROLLO URBANO Y
RURAL

REQUERIMIENTO



- Reglamento del Decreto Legislativo N° 1252, Decreto Legislativo que crea el Sistema Nacional de Programación Multianual y Gestión de Inversiones y deroga la Ley N° 27293, Ley del Sistema Nacional de Inversión Pública, aprobado por Decreto Supremo N° 027-2017-EF y modificatoria. Para efectos de la presente Directiva
- Resolución directoral N° -001-2017-EF/63.01, Directiva para la Programación Multianual en el marco del sistema nacional de programación multianual y gestión de inversiones
- Resolución directoral N° -002-2017-EF/63.01, Directiva para la Formulación y Evaluación en el marco del sistema nacional de programación multianual y gestión de inversiones
- Resolución Ministerial N° 052-2012MINAN – Aprueba la directiva para la concordancia entre el Sistema Nacional de Evaluación de Impacto ambiental (SEIA)
- Guía del componente social para proyectos de infraestructura agraria y riego, en el marco del sistema Invierte Perú
- Memorandum N° 830-2016-MINAGRI-SG/OGPP/OPI, a través del cual, la Director General de la Oficina General de Planeamiento y Presupuesto OGPP, emite OPINIÓN FAVORABLE sobre los "Contenidos mínimos del Componente Social para proyectos de riego".
- Acta N° 85-2016, Sesión Ordinaria del Comité Técnico Mi Riego, que Aprueba por unanimidad los contenidos mínimos del componente social para proyectos de riego
- Reglamento del Fondo Sierra Azul y crea el grupo de trabajo denominado Comité Técnico del Fondo Sierra Azul. Art. 06. Estudios de Inversión y Ejecución de Obra.
- Manual de Ejecución del Fondo Sierra Azul aprobado mediante Resolución Ministerial N°183-2020-MINAGRI, agosto de 2020.

El consultor utilizará las normas y manuales referidas a otros sectores como en el caso de modificación de vías al MTC y que serán de uso obligatorio para el diseño, mejoramiento, rehabilitación, conservación, especificaciones técnicas, tránsito, señalización y otros que sean necesarios.

5. FINALIDAD PÚBLICA

La Gerencia de Acondicionamiento y Desarrollo Urbano y Rural de la Municipalidad Distrital de Paucas, tiene bajo su responsabilidad la ejecución de obras, como también velar por la correcta elaboración y ejecución de los expedientes técnicos, y que estos busquen el logro de los objetivos de la Política Local, Regional y Nacional, cuya función básica es la de Planificar, Programar, Organizar, Dirigir y Evaluar la elaboración de los estudios definitivos, expedientes técnicos u otro documento equivalente de proyectos a corto, mediano y largo plazo; dentro de sus funciones está también la de supervisar, coordinar, evaluar y velar por la calidad de la elaboración de los estudios definitivos o expedientes técnicos u otro documento equivalente de proyectos, cuando sea por contrata, las mismas que se encuentran normadas por la Ley del Sistema Nacional de Inversión Pública y sus modificaciones.

En la etapa de inversión, casi siempre los costos de los proyectos difieren de los valores establecidos en los estudios de pre inversión por los que se les otorgó la



GERENCIA
DE ACONDICIONAMIENTO
Y DESARROLLO URBANO Y
RURAL

REQUERIMIENTO



viabilidad; en ese sentido es necesario cumplir con las acciones contenidas en el Artículo N° 27 "Modificaciones de un PIP durante la fase de inversión" de la Directiva General del Sistema Nacional de Inversión Pública, aprobada por Resolución Directoral N° 003-2011-EF/68.1, vigente desde el 10 de abril del 2011.

El estudio de pre inversión a nivel perfil, ha sido declarado viable el 06/11/2024, donde el jefe de la oficina de unidad formuladora comunica la viabilidad de ficha técnica simplificada mediante Informe N°103-2024-MDP-HNRZ/UF, en dicho contexto se ha formulado el presente Términos de Referencia para la elaboración del expediente técnico denominado: "MEJORAMIENTO DEL SERVICIO DE PROVISIÓN DE AGUA PARA RIEGO EN CANAL DE IRRIGACIÓN TRAMO WITCU - DESRRUMBO – CHIRA DE LA LOCALIDAD DE VILCABAMBA DISTRITO DE PAUCAS DE LA PROVINCIA DE HUARI DEL DEPARTAMENTO DE ANCASH", CUI N° 2665003.

6. OBJETIVO DE LA CONTRATACION

6.1. Objetivo General

Contratar a una persona natural o jurídica, en adelante EL CONSULTOR, con experiencia en la elaboración de expedientes técnicos de proyectos de sistemas de riego y canales para que preste los servicios de consultoría de obra para la elaboración del expediente técnico denominado: "MEJORAMIENTO DEL SERVICIO DE PROVISIÓN DE AGUA PARA RIEGO EN CANAL DE IRRIGACIÓN TRAMO WITCU - DESRRUMBO – CHIRA DE LA LOCALIDAD DE VILCABAMBA DISTRITO DE PAUCAS DE LA PROVINCIA DE HUARI DEL DEPARTAMENTO DE ANCASH", CUI N° 2665003, el mismo que esta constituido por planos a nivel de ejecución por especialidades, sustento de metrados y presupuestos, análisis de precios unitarios, estudios topográficos y de mecánica de suelos debidamente acreditados, etc.

6.2. Objetivos Especificos


Contar con un documento técnico – administrativo para la ejecución del expediente técnico denominado: "MEJORAMIENTO DEL SERVICIO DE PROVISIÓN DE AGUA PARA RIEGO EN CANAL DE IRRIGACIÓN TRAMO WITCU - DESRRUMBO – CHIRA DE LA LOCALIDAD DE VILCABAMBA DISTRITO DE PAUCAS DE LA PROVINCIA DE HUARI DEL DEPARTAMENTO DE ANCASH", CUI N° 2665003, de acuerdo a los términos mínimos planteados en el presente documento, las normas legales, documentos administrativos de gestión pública e ingeniería de acuerdo a la naturaleza del proyecto.

- Definir las características técnicas del proyecto señalado.
- Definir las especificaciones de construcción del proyecto indicado.
- Establecer el costo de la obra proyectada, así como el plazo mínimo de ejecución de la misma.

7. ALCANCES Y DESCRIPCIÓN DEL SERVICIO DE CONSULTORIA

El expediente técnico será desarrollado bajo las normativas técnicas vigentes y bajo el Reglamento Nacional de Edificaciones, Guías de Riego para este nivel de estudio, así como lo establecido en los presentes Términos de Referencia, en los que se describen en forma general los alcances y actividades propias del estudio que, sin embargo, no deben considerarse limitativas.

El Consultor podrá ampliarlos y/o mejorarlos (sin reducir sus alcances), si considera que su aporte constituye la mejor manera de realizar el Estudio. En ningún caso, el contenido de estos Términos de Referencia reemplazará el conocimiento de los



principios básicos de la ingeniería y técnicas afines, así como tampoco el adecuado criterio profesional; en consecuencia, el Consultor será responsable de la calidad de los estudios a él encomendados.

El proyecto surge como una propuesta de solución a problemas identificados en un proceso de planeamiento. el proyecto sólo debe realizarse luego de buscar optimizar los servicios a intervenir a través de medidas de gestión y/o gastos de capital menores.

Para la elaboración del expediente técnico, se debe tomar como punto de partida el estudio de perfil aprobado y considerarse las recomendaciones que la UF incluyó en el perfil y aquellas que la OPI emitió en su informe de aprobación, en relación con los contenidos, variables o aspectos técnicos que requerían ser profundizados, así como con la información de fuentes primarias necesaria

El consultor deberá participar de las reuniones de trabajo que la entidad en conjunto con la supervisión convoque, debiendo participar necesariamente el jefe de proyecto y el equipo técnico requerido. Al finalizar cada reunión se deberá realizarse la firma de un acta por cada reunión

Para la firma del contrato el consultor deberá presentar el plan de trabajo, tomando en consideración el tiempo del servicio ofrecido, debiendo distinguir el tiempo de participación de cada profesional en campo y en gabinete

8. CONTENIDOS DEL ESTUDIO

8.1. A nivel de Expediente Técnico

Se debe desarrollar de acuerdo CONTENIDOS MÍNIMOS – que se plantea

CAPITULO I: MEMORIA DESCRIPTIVA

- 1.1.- Introducción
- 1.2.- Antecedentes
- 1.3.- Objetivos
 - 1.3.1.- Objetivos Generales
 - 1.3.2.- Objetivos Específicos
- 1.4.- Metas Físicas
- 1.5.- Ubicación del Proyecto
- 1.6.- Beneficiarios
- 1.7.- Resumen de Costo del Proyecto
- 1.8.- Plazo de ejecución y época recomendable
- 1.9.- Modalidad de Ejecución

CAPITULO II: SITUACION ACTUAL

- 2.1. Características Físicas Generales
 - 2.1.1. Aspectos climáticos
 - 2.1.2. Topografía
 - 2.1.3. Geología y Geotecnia
 - 2.1.4. Hidrología, Recurso Hídrico



GERENCIA
DE ACONDICIONAMIENTO
Y DESARROLLO URBANO Y
RURAL

REQUERIMIENTO



2.1.5. Vías de Acceso y medios de transporte

2.1.6. Canteras de Agregados

2.2. Características Socio Económico

2.2.1. Población Beneficiada

2.2.2. Actividad principal de la población y nivel de vida

2.2.3. Servicios Básicos de la población

2.3. Características Agronómica

2.3.1. Área agrícola aprovechada y potencial

2.3.2. Cultivos principales y rendimientos

2.4. Situación Actual de la Infraestructura Existente

CAPITULO III: INGENIERIA DEL PROYECTO

3.1. Planteamiento Hidráulico

3.2. Criterios de Diseño Hidráulico y Estructural

3.3. Descripción Técnica de las Obras Civiles

3.4. Resumen de Metrados

3.5. Presupuesto de Obra

3.6. Programación y Cronograma de Obra Valorizado de Ejecución de Obra

3.7. Relación de Materiales e Insumos

3.8. Análisis de Costos Unitarios

3.9. Fórmula Polinómica

3.10. Especificaciones Técnicas

3.11. Cálculo de Flete

3.12. Seguridad en Obra

CAPITULO VI: CONCLUSIONES Y RECOMENDACIONES

CAPITULO V: ESTUDIOS BASICOS

- TOPOGRAFIA
- HIDROLOGIA
- GEOLOGIA Y GEOTECNIA
- DISEÑO ESTRUCTURAL DEL SISTEMA DE RIEGO
- DISEÑO HIDRAULICO DEL SISTEMA DE RIEGO
- PRESUPUESTO, METRADOS
- ANALISIS DE RIESGO Y DESASTRES
- IMPACTO AMBIENTAL
- ASPECTOS SOCIALES:
 - PLAN DE CAPACITACIÓN Y ASISTENCIA TÉCNICA
 - DOCUMENTOS LEGALES



8.2. Estudios Básicos

A. TOPOGRAFIA

Los estudios topográficos tendrán los siguientes objetivos:



- Realizar los trabajos de campo que permitan elaborar los planos topográficos del área de estudio.
- Proporcionar información de curvas de nivel el cual es base para el diseño y planteamiento hidráulico, de las estructuras hidráulicas como: captación, canal o línea de conducción, canal o línea de distribución, obras de paso como: sifón invertido, acueductos, canoa, alcantarillas, túneles, tomas laterales etc.
- Además, para estudios de hidrología, agrología, medio ambiente, riesgos, geología y geotecnia, así como las áreas bajo riego.
- Posibilitar la definición precisa de la ubicación, las dimensiones de los elementos estructurales, posesión de terrenos y otros que la supervisión vea necesarios.
- Establecer puntos de referencia y ejes para el replanteo durante la elaboración de los estudios definitivos y a nivel constructivo.

Los trabajos topográficos serán ejecutados por personal calificado con amplia experiencia y dirigidos por un profesional de Ingeniería quien será el responsable de cumplir con las obligaciones técnicas, económicas y legales que se deriven de su actuación.

- Sistema de Unidades:

En todos los trabajos topográficos se aplicará el sistema métrico decimal. Las unidades angulares se expresarán en grados, minutos y segundos sexagesimales.

Las medidas de longitud se expresarán en kilómetros (km), metros (m), según corresponda.

Las unidades de superficie se expresarán en hectárea (ha), metros cuadrados (m²), según corresponda.

- Referencia Topográfica:

El sistema de referencia a utilizar será el Universal Transversal Mercator (U.T.M.), el elipsoide a utilizar será el World Geodetic System (WGS-84).

El método utilizado para orientar el sistema de referencia y para ligarlo al sistema UTM del IGN, se describirá en la memoria descriptiva del Anexo Estudio Topográfico.

Las cotas de partida y cierre de la poligonal de apoyo y trazo deberá estar referidas a los Bench Mark (B.M.), registrado por el Instituto Geográfico Nacional (I.G.N.), con una equidistancia aproximada de 5 km, ubicados a lo largo de la zona de estudio. Los puntos seleccionados estarán en lugares cercanos y accesibles que no sean afectados por las obras o por otros elementos. Los puntos serán monumentados en concreto con una placa en el que se definirá el punto de intersección de dos líneas.

Estos puntos servirán de base para todo trabajo topográfico a ellos estarán referidos los puntos de control y los de replanteo del eje de canal.



GERENCIA
DE ACONDICIONAMIENTO
Y DESARROLLO URBANO Y
RURAL

REQUERIMIENTO



- Puntos de Control

Los puntos de control horizontal y vertical, deberán ser ubicados en áreas en que no sean disturbadas por las operaciones constructivas. Se establecerán las coordenadas y elevaciones para los puntos.

El ajuste de los trabajos topográficos se efectuarán con relación a dos puntos de control geográfico contiguos, ubicados a no más de 5 km.

- Levantamientos Topográficos Específicos

Obras de captación y/o derivación

Los estudios topográficos deberán comprender como mínimo lo siguiente:

- Levantamiento topográfico general de la zona de captación y/o derivación, documentados en planos a escala (1:500 y 1:2000) con curvas a nivel a intervalos de 1 m y comprendido por lo menos 100m aguas arriba y aguas abajo del eje de la captación y alrededor una distancia de 100 metros del área de captación.
- Levantamiento topográfico en la zona de ubicación del eje de la captación y/o derivación, obras conexas y accesos, con planos a escalas comprendidos entre 1/100 y 1/500 considerando curvas de nivel no mayores a 1 m y con secciones transversales tanto en dirección longitudinal como en dirección transversal del eje de la captación y/o derivación seleccionado.
- El levantamiento y secciones transversales de cauces y/o ríos donde se ubiquen las obras de captación y/o derivación, se presentará a escalas entre 1/500 y 1/1000. Será necesario indicar en los planos la dirección del curso de agua y los límites aproximados de la zona inundable en las condiciones de aguas máximas y mínimas, así como los observados en eventos de carácter excepcional.
- Ubicación e indicación de puntos referenciales debidamente acotados, puntos de inflexión y puntos de inicio y términos de tramos curvos, ubicación y colocación de Bench Marks (BMs).

Obras de conducción y distribución

Los estudios topográficos deberán comprender:

- Para proyectos nuevos se debe realizar el levantamiento topográfico para los canales considerando el eje referencial del trazo de la línea de conducción o distribución, considerando un levantamiento topográfico en un ancho de 15 m. a cada lado, del eje principal del canal, o según indicaciones por el jefe de estudio del proyecto, asimismo se deberá estacar a cada 20 m, en tramos rectos y cada 10 m en tramos curvos, debiendo estar controlada con una red de Bench Marks distanciadas a cada 500 m.
- Para proyectos de mejoramiento de canales el levantamiento topográfico de la franja del eje trazo proyectado comprenderá 15 m a cada lado del eje. Los PIs (puntos de inflexión) serán materializados con estacas especiales empotradas en concreto. Las secciones transversales serán levantadas en cada estaca, abarcando una longitud de 25 m a cada lado del eje. Las estacas serán niveladas convenientemente y se verificarán con una nivelación cerrada para una tolerancia máxima de 0,25 m en un Km.



GERENCIA
DE ACONDICIONAMIENTO
Y DESARROLLO URBANO Y
RURAL

REQUERIMIENTO



- En base a la información de campo se deben preparar los planos de planta y perfil a escala 1/1000 y secciones transversales a escala 1:200.

Áreas de riego proyectadas

Delimitación de las áreas de riego, se procederá al levantamiento perimétrico de las áreas de riego. La delimitación parcelaria se efectuará con equipos topográficos de última generación y/o con navegador GPS debidamente geo referenciado.

Consideraciones generales:

- Es recomendable utilizar sistema de coordenadas UTM Datum WGS84.
- Las áreas de explotación de canteras, áreas de botaderos y otros, serán determinados mediante levantamientos topográficos.
- Los BMs se colocarán cada 1000 m a lo largo de la poligonal levantada y serán monumentados debidamente.
- Para los inventarios de obras de arte, elementos de drenaje, referenciación y demás parámetros complementarios, se utilizarán estaciones totales digitales de última generación con precisiones no mayores de 01 segundo. No se aceptan instrumentos topográficos convencionales.
- Los planos serán elaborados a una escala conveniente y con el nivel de detalle que exija la importancia de la información que requiera presentarse.
- Se presentará todas las libretas de topografía y archivos digitales en anexo correspondiente.
- Para el control topográfico, es necesario determinar poligonales de control de nivelación, que el especialista lo determinará cuando efectúe el reconocimiento de la ruta.
- Se efectuarán levantamientos topográficos complementarios en sectores o zonas que requieran mayor detalle como: sectores críticos, ubicación de obras de arte, estructuras de entrega de aguas pluviales y otros.
- Los planos deberán indicar los accesos al proyecto, así como caminos, y otras posibles referencias. Deberá igualmente indicarse con claridad la vegetación existente.
- Los planos de las obras de arte y/o drenaje deberán presentarse por cada obra de arte o drenaje y a escala 1:20 u otra adecuada, en planta y secciones principales.
- El plano de ubicación (Plano clave), deberá ser dibujado en escala 1:5000 u otra escala adecuada, con progresivas y ubicación de obras de arte (existentes y proyectadas), centros poblados que atraviesa, zonas críticas, canteras de materiales y fuentes de agua u otra información que se estime necesaria.
- Se presentarán los Planos de Planta y Perfil Longitudinal, donde se observará el kilometraje, tipo de sección, clasificación del material del terreno, pendiente, cota terreno, cota de la subrasante, altura de corte, altura de relleno y alineamiento, a su vez deberá incluir un cuadro con las características hidráulicas y geométricas del canal así como el cuadro de movimiento de tierras.



GERENCIA
DE ACONDICIONAMIENTO
Y DESARROLLO URBANO Y
RURAL

REQUERIMIENTO



- Se deberá hacer un levantamiento detallado del fondo del curso del agua. Será necesario indicar en planos la dirección del curso de agua, el eje del cauce, la línea de encauzamiento, secciones transversales del río tomando como extremos ambas orillas y los límites aproximados de la zona inundable en las condiciones de aguas máximas y mínimas, así como los observados en eventos de carácter excepcional.
- Levantamiento perimétrico de las Áreas de Riego con equipos topográficos de última generación y GPS en el sistema de coordenadas UTM Datum WGS84.
- Productos esperados
- Sin ser limitativo, el informe de topografía, detallado con el panel fotográfico y planos, base de datos de los puntos, archivos en CD.
- Todos los detalles se presentarán en Volumen Específico ANEXO: ESTUDIO TOPOGRÁFICO

Para realizar el levantamiento topográfico se debe verificar los puntos de control considerados en el perfil viable y añadir los que se necesitarán durante la ejecución para la elaboración del expediente técnico.

B. ESTUDIO HIDROLÓGICO

La finalidad del estudio hidrológico es reafirmar la oferta hídrica en la cuenca receptora de la estructura de captación, así como determinar los caudales máximos para las estructuras hidráulicas de captación, embalse, estructuras de paso como acueductos sifones y de protección como canoas.

El estudio hidrológico tiene como objetivo establecer los caudales máximos para el diseño de las estructuras hidráulicas del proyecto. Los caudales generados en cada microcuenca que cruza el canal o estructura de paso se requieren calcular para un diseño óptimo.

Presentar la acreditación de la disponibilidad hídrica del proyecto de parte de ANA

Para el establecimiento del balance hídrico y diseño del sistema de captación, conducción, regulación, control y medición, debe determinarse la disponibilidad hídrica de la fuente de agua del proyecto al 75% de persistencia, ya sea mediante un análisis estadístico de series históricas confiables de mediciones de caudal, o en ausencia de éstas, mediante caudales generados con modelación matemática-estocástica-conceptual, considerando como principal variable la precipitación promedio mensual de la cuenca de interés establecida en base a un proceso de análisis estadístico de series mensuales de precipitación de una red de estaciones meteorológicas ubicadas en la cuenca.

Para el diseño del sistema de captación, así como de las estructuras de cruce de ríos y/o quebradas (canoas, badenes, alcantarillas, puentes, acueductos, sifones invertidos, otros de la misma naturaleza) debe emplearse caudales máximos, calculados a partir de series de datos medidos de caudal de la fuente de interés previo análisis estadístico de consistencia, o en ausencia de esta información, mediante el empleo de modelos conceptuales o métodos empíricos regionales debidamente comprobados, tomando como data de impulso la precipitación máxima diaria previo análisis de consistencia. Los caudales máximos serán determinados para diferentes modelos probabilísticos, seleccionando el que mejor respuesta o ajuste estadístico tenga.



GERENCIA
DE ACONDICIONAMIENTO
Y DESARROLLO URBANO Y
RURAL

REQUERIMIENTO



Para el diseño de la estructura de captación, y de toda infraestructura hidráulica emplazada en el cauce del río, debe considerarse una vida útil mínima de 25 años, asumiendo una probabilidad o riesgo de falla máxima del 20% debería efectuarse el diseño con un caudal pico de período de retorno 100 años. Para ello, deberá contarse con series de registros históricos de información hídrica y/o de precipitaciones de extensión mínima de 25 a 30 años.

Deberá estimarse la demanda mensualizada de agua del proyecto siguiendo la metodología establecida en el cuaderno técnico de la FAO-56, considerando una cédula de cultivos crítica y eficiencia de riego compatible con el estudio agroeconómico, infraestructura hidráulica y método de riego establecido en el proyecto.

Deberá efectuarse el estudio de transporte de sedimentos de la fuente hídrica del proyecto, para el diseño de bocatoma y desarenador. Asimismo, deberá efectuarse el estudio de socavación para el diseño de la bocatoma y de toda estructura ubicada en el cauce del río.

Asimismo, en el estudio hidrológico deberá determinarse la calidad del agua mediante análisis de laboratorios acreditados para fines de su aptitud para riego.

De existir un estudio hidrológico efectuado en el estudio de pre inversión, este deberá ser alcanzado a la empresa consultora para su análisis de contenidos y consistencia, validación, mejoramiento o reformulación, según los contenidos mínimos establecidos por la Entidad o en los Manuales respectivos de la DGIAR.

El Estudio Hidrológico deberá ser presentado como parte del Primer Entregable con el fin de que previa adecuación al formato respectivo establecido por la Autoridad Nacional del Agua, el contratista trámite ante esta entidad el documento de Acreditación de la disponibilidad hídrica de la fuente de agua del proyecto en los puntos de captación, cuyos pagos respectivos por derecho de trámite e inspección deberán ser asumidos por el contratista.

El consultor deberá adjuntar la Resolución de Acreditación de Disponibilidad Hídrica emitido por la Autoridad de Aguas competente; en cumplimiento al Reglamento de Procedimientos Administrativos para el Otorgamiento de Derechos de Uso de Agua, aprobados con Resolución Jefatural N° 007-2015-ANA.

C. ESTUDIOS DE GEOLOGÍA Y GEOTECNIA

Objetivo

Determinar las condiciones geológicas y geotécnicas del área de emplazamiento de la captación y/o derivación, obras de conducción, referentes básicamente al tipo de cobertura geológica y suelos, clasificación de los materiales de excavación, estabilidad de taludes, capacidad de carga admisible para carga vertical, asentamiento, capacidad portante, parámetros de diseño sísmo resistente, permeabilidad de la cimentación, pérdida de agua a través de la cimentación, de manera que permitan recomendar las condiciones de cimentación y las características técnicas mínimas de las estructuras de cimentación, impermeabilización y otras necesarias.

a. Geología

El Estudio de Geología tiene por objetivo determinar las características geológicas y estratigráficas de los horizontes que presenta el terreno de emplazamiento de las estructuras de captación y/o derivación, conducción y distribución, definiendo



GERENCIA
DE ACONDICIONAMIENTO
Y DESARROLLO URBANO Y
RURAL

REQUERIMIENTO

41



las características de los suelos y la geografía de la zona. Por tal motivo, el consultor deberá tener en cuenta y ejecutar las siguientes actividades:

- Conocer el contexto geológico regional de toda el área del proyecto, en donde se efectuarán los estudios geológicos tomando como base la información geológica elaborada en el perfil técnico o factibilidad viable del proyecto y complementarlo con la información recopilada en el reconocimiento de campo, describiendo las formaciones geológicas aflorantes y su tipo, con fines de realizar los trabajos específicos de geología local y geotecnia.
- Efectuar la evaluación Geológica - Geomorfológica local del área del Proyecto, basándose en la secuencia estratigráfica, contactos geológicos, potencia, orientación y buzamiento, determinar e identificar los tipos de suelos, grado de meteorización y alteración de rocas, determinar la cobertura de suelos en cuanto a tipo, potencia y de la geología estructural. En la zona de la captación y/o derivación y a lo largo de las obras de conducción.
- Efectuar Mapeos de geología local, específicamente en la zona de emplazamiento de las diferentes obras del proyecto, con la finalidad de conocer los riesgos geológicos y geotécnicos; con la información obtenida se elaborará el Plano Geológico a escala 1/500 o escala técnica adecuada. En la zona de las obras de captación y/o derivación y a lo largo de las obras de conducción.
- Ejecución de calicatas para determinar la consistencia del terreno, en base a los resultados obtenidos se determinarán los taludes estables. deben estar sustentadas con pruebas de laboratorio. En la zona de captación y/o derivación y a lo largo de las obras de conducción (cada 500 m. como mínimo)
- Efectuar la actualización mediante exploración y ubicación de áreas de préstamos como agregados para concreto, rellenos y zonas de canteras de rocas, suelos etc. en función a las necesidades de las obras del proyecto, condiciones de accesibilidad y facilidades de explotación.
- En la zona donde se proyecten obras de captación y/o derivación y a lo largo de las obras de conducción, los niveles de cimentación quedaran definidos en base a los parámetros geotécnicos.
- Las áreas de préstamos como agregados para concreto, rellenos, zonas de canteras de rocas, suelos etc. Quedaran definidas geológicamente en función a las necesidades de las obras del proyecto, condiciones de accesibilidad y facilidades de explotación.

b. Geotecnia

El Estudio Geotécnico, tiene como finalidad determinar las características geo mecánicas del suelo de cimentación con el propósito de analizar su comportamiento, teniendo como base los resultados de los ensayos de laboratorios acreditados, registros geológicos- geotécnicos, ensayos de mecánica de suelos, rocas y agregados, etc., considerando los requisitos establecidos en el Reglamento Nacional de Edificaciones.



GERENCIA
DE ACONDICIONAMIENTO
Y DESARROLLO URBANO Y
RURAL

REQUERIMIENTO



Se realizarán prospecciones de campo mediante calicatas de 2.5m. de profundidad mínima, hasta 0.50 m. por debajo del nivel freático, estas calicatas se excavarán cada 500 m, en el caso de canales de riego, para la bocatoma se harán una (01) calicata en el eje, así mismo una calicata en cada canteras

Los Ensayos de Materiales se realizarán en Laboratorios acreditados y autorizados en el País con Certificado de Registro de INDECOPI, de preferencia los Laboratorios del sector público como Universidades y/o Institutos, siendo responsable de la exactitud y confiabilidad de los resultados.

La excavación de las calicatas se efectuará previa verificación y aprobación de la supervisión; registrando los niveles freáticos correspondientes y las características del suelo para la elaboración de los perfiles estratigráficos. A partir de los ensayos de laboratorio, se determinará la granulometría del suelo, clasificación del suelo, índices de plasticidad, etc.

Las calicatas serán codificadas adecuadamente y georreferenciadas (coordenadas UTM) para su correcta ubicación. Por seguridad de los pobladores lugareños y transeúntes, las calicatas serán rellenadas después de la extracción de las muestras y verificadas por la supervisión.

En la evaluación Geotécnica de captación, canales y obras de arte se deberá indicar: El nivel de cimentación y los parámetros de resistencia (Cohesión, fricción y capacidad portante).

Se realizarán como mínimo las siguientes investigaciones de campo en la bocatoma y línea de conducción

Los ensayos estándar de suelos que se han de realizar para las muestras alteradas

Presentación de Estudio

Sin ser limitativo, los resultados del estudio geológico y geotécnico se presentarán por separado, deberá ser en archivo Word, contendrá una memoria descriptiva detallada de los trabajos realizados y la información técnica correspondiente (objetivos, información utilizada, método aplicado, resultados, conclusiones y recomendaciones). Los cálculos desarrollados se presentarán en formato Excel, los planos se presentarán en formato A-1 y el dibujo de los diseños asistidos por AUTOCAD.

Los detalles del estudio se presentarán en un Volumen Específico ANEXO: ESTUDIO GEOLOGICO Y GEOTÉCNICO, que incluye antecedentes, estudio de canteras, estudios de mecánica de suelos, estudio geológico: descripción geológica y geomorfológica general del área del Proyecto en relación con el recurso suelo, información utilizada, metodología empleada, caracterización de los suelos existentes desde el punto de vista geológico, geomorfológico y geotécnico, conclusiones y recomendaciones; asimismo debe incluir las características de las calicatas y exploraciones efectuadas, los resultados de los análisis de laboratorio de mecánica de suelos de todas las pruebas realizadas para esta etapa, planos detallados que muestren la características geológicas, geomorfológicas y geotécnicas de los suelos, los archivos serán presentados en formato digital en CD.



GERENCIA
DE ACONDICIONAMIENTO
Y DESARROLLO URBANO Y
RURAL

REQUERIMIENTO



Las conclusiones y recomendaciones del estudio deberán ser concordantes y aplicables al proyecto, enfatizando en la cimentación de las estructuras, taludes de corte y relleno, y mejoramiento del suelo de cimentación de ser el caso.

D. DISEÑO ESTRUCTURAL DEL SISTEMA DE RIEGO

El diseño de las obras hidráulicas tendrá como objetivos:

- Establecer el diseño estructural de las obras comprendidas en el eje de la bocatoma, obras complementarias y el canal o tubería de conducción y/o de distribución.
- Los diseños se realizarán con las metodologías y normas constructivas vigentes con el detalle suficiente para proporcionar confiables metrados de cada una de las partidas del presupuesto.

Se adjuntarán los siguientes cálculos estructurales respectivos:

- Realizar los Calculo Estructural de las Obras
- Canales de transvase y obras complementarias
- Estructura de Captación
- Estructura del desarenador
- Otras obras planteadas

Dichos cálculos deben guardar concordancia con los estudios y diseños hidráulicos desarrollados por el especialista hidráulico.

Productos esperados

El informe de los diseños estructurales de cada sistema de riego debe ser presentado en formato Word, contendrá una memoria descriptiva detallada de los trabajos realizados y la información técnica correspondiente. Los cálculos desarrollados se presentarán en formato Excel y los planos respectivos, que deben incluir las coordenadas correspondientes, así como, la ubicación de los puntos de control horizontal y vertical utilizados, en formato CAD. Deberá adjuntar los cálculos de todas las estructuras hidráulicas y los cálculos estructurales correspondientes, considerando diseños de acuerdo al estudio topográfico, geológico e hidrológico.

E. DISEÑO HIDRAULICO DEL SISTEMA DE RIEGO

Los diseños hidráulicos de las estructuras del proyecto de riego, se proyectarán en base al resultado de los estudios de topografía, hidrología y agronomía; los cuales, determinan el caudal de diseño y operación de los sistemas de riego.

El dimensionamiento de las estructuras de riego: captación y obras conexas, obras de conducción (canales en tubería si existe), obras de arte (captación, reservorio, pozas de disipación entre otras), estarán en función de la oferta del recurso hídrico de la fuente (caudal de diseño), las áreas de cultivo a mejorar y/o ampliar bajo riego, tipos de cultivo y otros parámetros a considerar de acuerdo al criterio del proyectista y geometría de acuerdo a los criterios de eficiencia y operación, entre otros.

Los métodos de diseño utilizados, deben cumplir las normas de obras hidráulicas nacionales e internacionales vigentes, los planos deben presentarse con un nivel de detalle suficiente para obtener metrados confiables en cada una de las partidas



GERENCIA
DE ACONDICIONAMIENTO
Y DESARROLLO URBANO Y
RURAL

REQUERIMIENTO

que forman parte del presupuesto del sistema de riego que en general comprende bocatoma, canales y obras de arte de paso y de protección, entre otros.

Los proyectos de riego, por lo general consideran como mínimo, según el planteamiento y la zona de ubicación lo siguiente:



- Bocatoma o captación con sus componentes (ventana de captación, desripador, aliviadero, barraje móvil y/o fijo, posa disipadora de energía, canal de limpia, etc.)
- Desarenador
- Canal abierto, de sección cuadrada o rectangular, revestido de concreto
- Estructuras de Paso: Acueductos, sifones invertidos, pases aéreos
- Estructuras de Limpieza: Cámaras de Inspección
- Estructuras de almacenamiento

Presentación de Estudio

La memoria descriptiva de los diseños de las estructuras hidráulicas del sistema de riego debe ser presentada en formato Word, detallando los trabajos realizados y la información técnica correspondiente. La memoria de cálculos desarrollados se presentará en formato Excel y los planos con diseños deben incluir las dimensiones, cotas, ejes y coordenadas correspondientes, así como, la ubicación de los puntos de control horizontal y vertical utilizados, asistido por AUTOCAD.

F. ESTUDIO DE AGROLOGIA

Objetivo:

Establecer las características agrologicas en el área, que será beneficiada con el proyecto:

El estudio agrologico comprende:

- a. Estudio de suelo
- b. Plan de Desarrollo agrícola
- c. Capacidad Técnica de los agricultores
- d. Aspectos agronómicos de tierras y de servicios de apoyo a la producción
- e. Determinar las áreas de riego

Estudio de suelo. - El estudio de suelo se desarrolla sobre la base del DS 013-2010 – AG, que aprueba el reglamento para la ejecución de levantamiento de suelos, según el artículo 18°, el nivel de levantamiento a realizar es el Tipo "Detallado o de Segundo Orden"

Plan de Desarrollo agrícola. - en este plan de desarrollo agropecuario y agro industrial, se señalará la cedula de cultivos que revele las potencialidades agrícolas de estos suelos identificando las principales causas que limitan la producción y exploración de las zonas de influencia del y la mayor relevancia de los impactos sociales, dando un mayor valor agregado a los productos especialmente las proyecciones existentes en cuanto al cambio climático, como consecuencia del calentamiento global, disponibilidad del agua, suelos, mercados, actitud y aptitud de los productores



GERENCIA
DE ACONDICIONAMIENTO
Y DESARROLLO URBANO Y
RURAL

REQUERIMIENTO

37



Los principales cultivos que deben considerarse por su importancia económica corresponderán a los considerados en los estudios de perfil, así también el consultor propondrá algunos otros productos que justificadamente considere aptos.

En este contexto se deben establecer reglas claras de elección de tecnologías sostenibles, en base al conocimiento popular y una explotación integral de la región, utilizando racionalmente los recursos disponibles en beneficio de los agricultores que los habitan. A fin de contribuir con el propósito del estado de garantizar la conservación recuperación y manejo integral de los recursos hídricos, cuencas hidrográficas y caudales ecológicos asociados al ciclo hidrológico, establecer los diferentes usos, agua, riego, energía, saneamiento, para todos, el consultor deberá organizar al menos un taller en donde se abordará el plan de desarrollo agrícola. Se recomienda utilizar las áreas experimentales existentes dentro del área de influencia de proyecto.

Capacidad Técnica de los Agricultores. - El consultor deberá evaluar la capacidad técnica de los agricultores, sus principales limitaciones tecnológicas y el nivel de asistencia técnica requerida. En función de este análisis deberá programar actividades de capacitación necesaria de rubros considerados importantes

Aspectos agronómicos de tierras y de servicios de apoyo a la producción. - Se deberán evaluar las condiciones sanitarias predominantes, así como los aspectos relacionados al grado de mecanización existente, la infraestructura vial, productiva y de comercialización disponible en la zona que permitiría el desarrollo del proyecto.

Determinar las áreas de riego. - con base en los estudios agronómicos señalados en el literal d) se reajustarán las áreas regables a ser beneficiadas, señalándose la dotación y los caudales requeridos para el efecto.

Además, el estudio agrologico propone:

- ✓ Evaluar el potencial del área de estudio para cultivos de agro exportación, forestales y protección y vida silvestre.
- ✓ Efectuar la clasificación de las tierras que se encuentran bajo riego en el área de influencia del proyecto, de acuerdo a su aptitud para el riego.
- ✓ Efectuar la clasificación agroclimática de las áreas del proyecto, con respecto a una serie de cultivos de importancia económica y alta rentabilidad, que sirva de base para la elaboración de la cédula de cultivos representativas de las condiciones con proyecto
- ✓ Obtener información básica requerida para un desarrollo agrícola económicamente rentable y ambientalmente compatible
- ✓ El consultor deberá identificar los diferentes grupos de suelos en el área del proyecto y mostrar su uso, problemas o limitaciones y las prácticas de manejo que se deben adoptar y que resultan de gran valor y utilidad para la formulación de los planes de desarrollo agrícola del proyecto
- ✓ El estudio agrologico se circunscribe a las áreas de desarrollo agrícola correspondientes a los sectores involucrados de la zona en estudio.

El estudio agrologico deberá ser ejecutado a nivel detallado con la metodología y principales actividades que se describen a continuación:



GERENCIA
DE ACONDICIONAMIENTO
Y DESARROLLO URBANO Y
RURAL

REQUERIMIENTO

36



- ✓ Se recopilará toda la información existente de estudios anteriores y se realizará la verificación de campo con Tomás de muestras en zonas representativas. En un plano a escala 1: 10,000 se representará un micro zonificación del área de acuerdo a las exigencias edafoclimáticas y condiciones de drenaje de cada uno de los cultivos establecidos en la cédula, realizándose la creación de capacidad de uso mayor el estudio será desarrollado de conformidad con el reglamento vigente de clasificación de tierras del ministerio de agricultura.
- ✓ En esta parte del estudio se propondrá mejoras al manejo y conservación de recursos agua y suelo para evitar su degradación. Se efectuará una evaluación de diferentes formas de utilización de tierra y distribución espacial de los cultivos a nivel de clases y asociaciones. Asimismo, se indicará la estructura de propiedad de la tierra de área agrícola con base en las informaciones disponibles de COFOPRI se identificarán las áreas de conflicto de uso de agua.
- ✓ La necesidad de estudiar la capacidad y actitud potencial de las tierras para uso determina su relación con las diversas actividades humanas basado en el conocimiento de estos recursos, demanda sobre el uso racional y sostenible de sus recursos y la interacción de los suelos con los usos.
- ✓ Todo el proceso comprendido desde la recopilación, toma de datos, muestreo, análisis hasta el procesamiento y generación de información para elaboración de estudios, se realizará de acuerdo con las actuales normas reglamentos y sistemas utilizados en el país para el estudio de recursos naturales.
- ✓ En la formulación del estudio agrologico se deberá utilizar los lineamientos del manual de levantamiento de suelos (soil survey manual USB 2003), que explica las características del suelo que se tienen que determinar, y los criterios e instrumentos para este fin. Para clasificar los suelos se utilizará el sistema soil taxonomi USDA 2006. Tanto el manual de levantamiento, como el sistema taxonómico son las empleadas oficialmente en el país normado en el decreto supremo número 037 - 85 - AG. Asimismo para la interpretación de los resultados utilizará los lineamientos del reglamento de clasificación de suelos aprobado por el
- ✓ decreto supremo número 013 - 2010 – AG, mientras que el uso actual de tierra se realizará utilizando los lineamientos de la unión geográfica internacional UGI.
- ✓ Análisis corrección y complementación de las áreas agrícolas definidas en el estudio a nivel de perfil.
- ✓ se efectuará el muestreo de suelos a través de la perforación de calicatas y barrenamiento con lecturas y registros de la información directa de campo, clasificación inicial táctil, determinación de diferentes parámetros físicos y obtención de muestras representativas para el laboratorio. Se deberá efectuar como mínimo cuatro calicatas y 4 chequeos por cada 100 hectáreas.
- ✓ Se efectuará la fase final de gabinete, que corresponde a la interpretación de análisis de muestras de laboratorio y su aplicación y caracterización agroclimática del proyecto que posibilitará confeccionar los mapas de suelos y clasificación de tierra para uso específico.



GERENCIA
DE ACONDICIONAMIENTO
Y DESARROLLO URBANO Y
RURAL

REQUERIMIENTO



- ✓ Los resultados del estudio agrologico deberán permitir sustentar el comportamiento de la cédula de cultivo existente en el área actualmente cultivada y la adaptabilidad y características agronómicas de la cédula de cultivo propuesta para el área de ampliación y mejoramiento.
- ✓ La descripción de las características de los suelos sigue y seguirá los lineamientos y normas contenidas en el texto de soil survey manual y del sistema de soil taxonomía vigentes.

El informe del estudio agrologico será presentado en archivo Word, conteniendo una memoria descriptiva detallada de los trabajos realizados y la información técnica correspondiente). Los desarrollados se presentarán en formato Excel y los planos deberán ser en Autocad.

G. ESTUDIO DE RIESGO Y DESASTRE

El Análisis de Riesgos y Vulnerabilidad del Proyecto, deberá tomar en consideración la "Pautas metodológicas para la incorporación del análisis del riesgo de desastres en los proyectos de inversión pública, emitido por la DGPI-MEF.

El objetivo es identificar y evaluar el tipo y nivel de daños y pérdidas probables que podrían afectar una inversión, a partir de la identificación y evaluación de la vulnerabilidad de esta con respecto a los peligros a los que está expuesta.

El Análisis de Riesgos y Vulnerabilidad del Proyecto, deberá tomar en consideración las Pautas metodológicas para la incorporación del análisis de riesgo de desastres en los proyectos de inversión pública, emitido por la DGPI-MEF y la disposición de la Guía general para identificación formulación y evaluación social de proyectos de inversión pública, aprobada mediante Resolución Directoral N° 001 -2015-EF/63.01

La directiva 012-2017-OSCE/CD Gestión de riesgos en la planificación de la ejecución de obras, y a la Décimo Séptima Disposición Complementaria Transitoria del Reglamento de la ley de contrataciones del Estado, incorporada mediante Decreto Supremo N° 147-2017-EF, lo establecido en el numeral 8.2 del artículo 8 del Reglamento se aplica para la contratación de obras, cuyos expedientes técnicos se convoquen a partir de la entrada en vigencia de las modificaciones incorporadas por el Decreto Supremo N° 056-2017-EF. Asimismo, dicha disposición es aplicable para las obras cuya ejecución se realice en virtud de tales expedientes técnicos.

Lo establecido en el numeral 116.3 del artículo 116 del Reglamento de la ley de contrataciones del Estado se aplica a los contratos de obra cuyos expedientes técnicos se convoquen a partir de la entrada en vigor de las modificaciones incorporadas por el Decreto Supremo N° 056-2017-EF.

Lo previsto en los párrafos precedentes también resulta aplicable a los expedientes técnicos de obra que son elaborados y aprobados por las Entidades a partir de la entrada en vigor de las modificaciones incorporadas por el Decreto Supremo N° 056-2017-EF, así como a los contratos de obra que se deriven de aquellos.

El Análisis de Riesgo (AdR) permitirá diseñar y evaluar las alternativas de inversión o acción con la finalidad de mejorar la toma de decisiones, considerando las siguientes acciones:



GERENCIA
DE ACONDICIONAMIENTO
Y DESARROLLO URBANO Y
RURAL

REQUERIMIENTO



- Analizar los peligros a los que podría enfrentar el proyecto.
- Determinar las vulnerabilidades que podría el proyecto durante su ejecución y operación.
- Definir las acciones que permitirían reducir las vulnerabilidades y el impacto de los peligros identificados, de tal forma que sean incluidas en las alternativas de solución planteadas.
- Cuantificar los beneficios y costos que implica la inclusión de las medidas y acciones identificadas para reducción del riesgo, en cada una de las alternativas, de tal manera que sea comparables para la reducción del riesgo.
- Evaluar las alternativas propuestas, considerando las medidas de reducción de riesgo en donde ello sea posible, utilizando el Análisis Costo beneficio o el Análisis Costo efectividad.
- Realizar un análisis de sensibilidad que incluya variaciones en la probabilidad de ocurrencia, intensidad y/o frecuencia de los impactos que ocasionarían las situaciones de riesgo en el proyecto.
- Determinar la alternativa de solución al problema planteado que será ejecutado.

H. ESTUDIO DE IMPACTO AMBIENTAL

Considerar lo dispuesto en la Directiva para la Concordancia entre el SEIA y el SNIP aprobada con Resolución Ministerial 052-2012-MINAM y el Reglamento de Gestión Ambiental del Sector Agrario Decreto supremo N°019-2012-AG y sus modificaciones.

Elaborar según los Contenidos Evaluación Preliminar EVAP- Anexo III Reglamento Ley SEIA.

Objetivo:

Identificar los impactos originados por la ejecución del proyecto, con la elaboración de planes, definición de medidas para la eliminación, mitigación o compensación de dichos impactos, así como el programa de seguimiento y control al comportamiento ambiental.

Contenido:

1. Resumen Ambiental Ejecutivo.
2. Descripción Técnica del proyecto.
3. Descripción de la Línea base.
4. Definición de las Áreas de Influencia: Directa e Indirecta.
5. Caracterización de Impactos.
6. Plan de Manejo Ambiental.
7. Plan de Contingencias

El Estudio de Impacto Ambiental, será el resultado de la compilación, recolección, selección y análisis de una serie de datos y bases de información generada en el estudio de Perfil que debe ser complementada por datos obtenidos de las labores



GERENCIA
DE ACONDICIONAMIENTO
Y DESARROLLO URBANO Y
RURAL

REQUERIMIENTO



de campo y laboratorio, realizadas en el desarrollo del Estudio de perfil. En todos los casos la recopilación de información tomará en cuenta las siguientes fuentes:

El Estudio de Impacto Ambiental, a nivel de Expediente técnico se desarrollará sobre la base de la normatividad del Ministerio del Ambiente, y deberá considerar dos grandes componentes para la selección de la alternativa viable desde el punto de vista ambiental, considerando las situaciones "sin proyecto" y "con proyecto".

Precisar los principales impactos negativos, medidas de mitigación y control a implementar. Indicar los resultados de la clasificación que ha realizado la Autoridad Ambiental Competente.

Asimismo, dicha EVAP debe ser elaborada por una consultora ambiental autorizada para elaborar instrumentos de gestión ambiental del Sector Agrario en el marco del Sistema Nacional de Evaluación de Impacto Ambiental, según lo dispuesto en la Resolución Ministerial N° 0322-2011-AG.

Considerar lo dispuesto en la culminación del proceso de transferencia de funciones del subsector Agricultura del Ministerio de Agricultura y Riego (MINAGRI) al Servicio Nacional de Certificación Ambiental para las Inversiones Sostenibles (SENACE), Resolución Ministerial N° 194-2017-MINAM.

Asimismo, considerar lo dispuesto en el artículo 1° de la Resolución Ministerial N° 298-2013-MINAM, Modificar la "Primera Actualización del Listado de Inclusión de Proyectos de Inversión sujetos al Sistema Nacional de Evaluación de Impacto Ambiental (SEIA), considerados en el Anexo II del Reglamento de la Ley N° 27446, aprobado mediante Decreto Supremo N° 019-2009-MINAM", aprobada por Resolución Ministerial N° 157-2011-MINAM, en lo relativo al apartado del Sector Agricultura, Rubro Irrigaciones, numerales 28 y 29, los cuales quedarán redactados en los términos siguientes:

Todo el trámite ante la Dirección General de Asuntos Ambientales Agrarios del MIDAGRI, es a través del titular del proyecto, en este caso es la municipalidad distrital de Paucas.

El responsable de la elaboración del IGA será una persona natural o jurídica Consultora Ambiental, con registro en la DGAAA.

El contenido mínimo del IGA, deberá desarrollar sin carácter limitativo es el siguiente:

Producto esperado:

El consultor presentará la Clasificación Ambiental, emitida por SERVICIO NACIONAL DE CERTIFICACIONES AMBIENTALES PARA LAS INVERSIONES SOSTENIBLES-SENACE.

Otras Actividades Complementarias

El Consultor deberá coordinar, con las entidades involucradas en el desarrollo del proyecto, Unidad Ejecutora, Gobierno Local, para completar la información que se requiere adjuntar al Informe de Gestión Ambiental:

Promover la participación de los beneficiarios para los aspectos de compromisos de parte de los beneficiarios que deberán constar en actas, con la finalidad de evidenciar la sostenibilidad del proyecto.



GERENCIA
DE ACONDICIONAMIENTO
Y DESARROLLO URBANO Y
RURAL

REQUERIMIENTO

I. ESTUDIO DE ASPECTOS SOCIALES



Objetivo general

Complementar la información necesaria para otorgar la sostenibilidad técnica y social de los proyectos a cargo de las entidades del MINAGRI y gobiernos sub nacionales.

Es necesario contar con un estudio del componente social de los proyectos de infraestructura agraria y riego mediante el desarrollo sistémico, planificado y organizado de las actividades, con la finalidad del proyecto, teniendo como base el componente de capacitación técnica y social, con base al resultado del trabajo en campo realizando mediante la aplicación de distintos instrumentos (encuestas, cuestionarios, entrevistas), constatación in situ las variables sociales conjuntas con las organizaciones de usuarios (Junta/comisiones y Comités) validando el Proyecto.

En este aspecto, de acuerdo al Manual N° 07 componente Social para proyectos de infraestructura agraria en el marco del invierte.pe, de acuerdo al ciclo del proyecto, durante la etapa de elaboración del expediente técnico, señala la necesidad de implementar acciones, que devienen de las etapas anteriores del proyecto de la elaboración de las fichas técnicas.

Las principales actividades corresponden al componente social y capacitación técnica para la etapa de formulación del expediente técnico son:

- Formulación del plan de trabajo
- Reuniones informativas
- Reconfirmación de la Línea Base Social (LBS)
- Formulación de fichas (Programación- ejecución- evaluación)
- Talleres de capacitación
- Formulación del Plan de Capacitación social y Capacitación Técnica
- El desarrollo e incorporación del componente social en la elaboración d los expedientes técnicos de proyectos de riego, son transversales para los tres tipos de tipología de proyectos de riego señaladas:
- Estructura del Estudio Social
- Resumen ejecutivo
- Objetivos
- Función del proyecto
- Reconfirmación de la línea base Social
- Reuniones Informativas
- Asambleas Comunales
- Especificaciones del contenido
- Componente del estudio
- Conclusiones
- Recomendaciones
- Anexos



GERENCIA
DE ACONDICIONAMIENTO
Y DESARROLLO URBANO Y
RURAL

REQUERIMIENTO

31



- Acta de Talleres de Reuniones informativas
- Acta de reconfirmación de la disponibilidad de mano de obra no calificada
- Acta de registro de incidencia (en Caso de ser necesario)
- Acta de compromiso de aporte comunal, de mano de obra no calificada (en caso que se establezcan acuerdos)
- Reconfirmación de padrón actualizado de beneficiarios
- Acta reconfirmación de compromiso de pago de tarifa de agua
- Acta de Reconfirmación de libre disponibilidad de Terreno para la construcción del sistema de riego, canteras, fuentes de agua y botaderos
- Acta de Licencia Social definitiva para la ejecución del proyecto
- Testimonio fotográfico
- Otros documentos relacionados con el estudio social (Directorio de dirigentes de la zona)

El especialista debe adjuntar al estudio, la documentación (anexos), debidamente autenticada por notario público o alguna autoridad local (Juez de Paz no letrado)

J. ESTUDIO DE METRADOS Y PRESUPUESTO Y CRONOGRAMAS DE OBRA

El contenido del estudio deberá estar basado en las siguientes consideraciones:

Presupuesto

El presupuesto debe tener el sustento de los metrados, costos unitarios, precios unitarios.

- a) Los metrados, análisis de precios unitarios y especificaciones técnicas serán concordantes y estarán compatibilizados entre sí, en los procedimientos constructivos, métodos de medición y bases de pago.
- b) La definición de partidas de obra y el cálculo de los metrados deben ser precisos y estar dentro de un rango razonable respecto a los metrados reales de obra, definido por un diferencial del orden de $\pm 10\%$ de los metrados reales.
- c) Los análisis de precios unitarios se efectuarán para cada partida del proyecto, considerando la composición de mano de obra, equipo y materiales; y rendimiento de equipo y mano de obra correspondientes.
- d) Se deberán considerar las partidas y presupuestos derivados de las acciones resultantes de los estudios básicos desarrollados (Estudio Hidrológico, Agrologico, Ambiental, Geología, y Geotecnia, Arqueología, entre otros)
- e) Los análisis se efectuarán detallados tanto para los costos directos, como los indirectos (Gastos generales fijos, variables, utilidad).
- f) El Presupuesto de obra, deberá ser calculado en base a los metrados de obra y los análisis de precios unitarios, diferenciando los costos directos, indirectos y el IGV que corresponda.



GERENCIA
DE ACONDICIONAMIENTO
Y DESARROLLO URBANO Y
RURAL

REQUERIMIENTO



Cronogramas de obra

La programación de las actividades previstas para el logro de las metas del proyecto, se presentarán detallando la secuencia y ruta crítica, duración, responsables y recursos necesarios. Para el componente infraestructura será obligatoria la presentación de una Programación de Obra mediante Diagrama de Barras (Gantt) y Diagrama de Red (PERT CPM o similar) asistido con el software MS PROJECT o similar.

Se coordinará con las autoridades y propietarios de los terrenos (saneamiento físico-legal), con el objeto de garantizar cualquier impase al respecto.

Especificaciones técnicas

Las especificaciones técnicas de construcción, se detallará para cada partida a ejecutarse y considerada en el Presupuesto de Obra. No se aceptarán especificaciones en términos genéricos. Se indicarán los procedimientos de ejecución, calidad de los materiales, las unidades de medida, procedimientos de medición y forma de pago de cada partida específica.

Las especificaciones técnicas, serán dadas de acuerdo a la clasificación de la obra, puede considerar especificaciones especiales adecuadas al tipo de obra y cuando los trabajos a realizar no estén considerados en las especificaciones y normas generales antes indicadas o cuando las características del proyecto lo requieran.

Las especificaciones que se elaboren para el control de calidad del concreto, deben incluir los parámetros que deben cumplir los agregados en: granulometría, dureza, resistencia a la abrasión, rango de plasticidad, y otros.

9. REQUISITOS DEL CONSULTOR Y DE SU PERSONAL

9.1. REQUISITOS Y PERFIL DEL CONSULTOR

Persona Natural o Jurídica que cuente con inscripción vigente en el Registro Nacional de Proveedores - RNP, en el capítulo de Consultor de Obras en la especialidad de Consultoría en obras de represas, irrigaciones y afines - categoría B o superior, el consorcio estará integrado como máximo por dos integrantes con una participación no menor del 30% cada uno.

El Consultor debe tener como mínimo un (01) estudio desarrollado a nivel de expediente técnico con un monto de inversión superior a 1.5 veces del valor referencial, en proyectos iguales o similares.

Se considera estudios y/o proyectos similares, a los desarrollados a nivel de Expediente Técnico en proyectos hidráulicos con fines de riego agrícolas tales como: presas, bocatomas, diques, reservorios y sistemas de conducción de agua.

Los estudios elaborados podrán ser acreditados mediante copia simple de:

- Contratos y/o Órdenes de Servicio; con su respectiva conformidad.
- Contratos y/o Órdenes de Servicio; y cualquier otra documentación de la cual se desprenda fehacientemente que el servicio de consultoría fue concluido.

(Por ejemplo: facturas debidamente canceladas que detallen el servicio prestado o que hagan referencia al Contrato y/o Orden de Servicio, etc.)



GERENCIA
DE ACONDICIONAMIENTO
Y DESARROLLO URBANO Y
RURAL

REQUERIMIENTO

29

9.2. REQUISITOS Y PERFIL DEL PERSONAL REQUERIDO PARA EL ESTUDIO



Para fines del servicio, el equipo consultor estará compuesto por un equipo de profesionales, que deberán contar con los medios necesarios para cumplir eficientemente sus obligaciones.

El equipo mínimo de profesionales y/o personal clave para elaborar el estudio de Inversión Pública a nivel de Expediente técnico, será el siguiente:

- Jefe de Proyecto
- Especialista en Geólogo y Geotecnia
- Especialista en Diseño Hidráulico y Estructural
- Especialista en Hidrología
- Especialista en Agrología
- Especialista en Estudio de Impacto Ambiental
- Especialista en Riesgo y Desastre
- Especialista en Aspectos Sociales
- Especialista en Costos y Presupuestos
- Especialista en Arqueología

CANTIDAD	PERSONAL TÉCNICO DE APOYO	Plazo (Meses)
01	Asistente de jefe de proyectos y/o coordinador de estudios	2.5
01	Técnico en Topografía	1.00
01	Técnico de CAD y GIS	1.50

Para todo el personal clave propuesto se tiene lo siguiente:

- La acreditación de la experiencia del personal clave es para la etapa de perfeccionamiento del contrato.
- Registro CIP y habilitación de los profesionales para el inicio de su participación efectiva del servicio y no para la presentación de las propuestas, tanto para aquellos titulados en el Perú o en el extranjero.
- De presentarse experiencia ejecutada paralelamente (traslape), para el cómputo del tiempo de dicha experiencia sólo se considerará una vez el período traslapado.

a. JEFE DE PROYECTO

Ingeniero: Agrícola o Civil. Profesional titulado, acreditado con copia simple del título profesional.


Experiencia específica: mínimo dos (02) años como jefe de proyecto y/o jefe de estudio y/o director de estudios y/o coordinador de estudios, en la elaboración de proyectos iguales o similares.

Se considera estudios y/o proyectos similares, proyectos de inversión y/o Expedientes Técnicos y/o Estudios Definitivos en proyectos con fines de riego agrícolas por gravedad, tales como: Presas y/o represa y/o bocatomas y/o diques y/o reservorios y/o sistemas de conducción de agua por gravedad.



GERENCIA
DE ACONDICIONAMIENTO
Y DESARROLLO URBANO Y
RURAL

REQUERIMIENTO



b. ESPECIALISTA EN GEÓLOGIA Y GEOTECNIA.

Ingeniero: Geólogo o Ingeniero Geólogo. Profesional titulado, acreditado con copia simple del título profesional.

Experiencia Específica: mínimo dos (02) años como especialista en geología y geotecnia o geotécnica en la elaboración de proyectos iguales o similares.

Se considera estudios y/o proyectos similares, proyectos de inversión y/o Expedientes Técnicos y/o Estudios Definitivos en proyectos con fines de riego agrícolas por gravedad, tales como: Presas y/o represa y/o bocatomas y/o diques y/o reservorios y/o sistemas de conducción de agua por gravedad.

c. ESPECIALISTA EN DISEÑO HIDRAULICO Y ESTRUCTURAL

Ingeniero: Agrícola o Civil. Profesional titulado, acreditado con copia simple del título profesional.

Experiencia Específica: mínimo dos (02) años como especialista en diseño hidráulico y estructurales en la elaboración de proyectos iguales o similares.

Se considera estudios y/o proyectos similares, proyectos de inversión y/o Expedientes Técnicos y/o Estudios Definitivos en proyectos con fines de riego agrícolas por gravedad, tales como: Presas y/o represa y/o bocatomas y/o diques y/o reservorios y/o sistemas de conducción de agua por gravedad.

d. ESPECIALISTA EN HIDROLOGÍA

Ingeniero: Agrícola o Civil. Profesional titulado, acreditado con copia simple del título profesional.

Experiencia Específica: mínimo dos (02) años como especialista en Hidrología en la elaboración de proyectos iguales o similares.

Se considera estudios y/o proyectos similares, proyectos de inversión y/o Expedientes Técnicos y/o Estudios Definitivos en proyectos con fines de riego agrícolas por gravedad, tales como: Presas y/o represa y/o bocatomas y/o diques y/o reservorios y/o sistemas de conducción de agua por gravedad.

e. ESPECIALISTA EN AGROLOGIA

Ingeniero: Agrónomo. Profesional titulado, acreditado con copia simple del título profesional.

Experiencia Específica: mínimo un (01) año de experiencia como especialista en agrología en la elaboración de proyectos iguales o similares.

Se considera estudios y/o proyectos similares, proyectos de inversión y/o Expedientes Técnicos y/o Estudios Definitivos en proyectos con fines de riego agrícolas por gravedad, tales como: Presas y/o represa y/o bocatomas y/o diques y/o reservorios y/o sistemas de conducción de agua por gravedad.

f. ESPECIALISTA EN IMPACTO AMBIENTAL

Ingeniero: Ambiental o Ambientalista. Profesional titulado, acreditado con copia simple del título profesional.

Experiencia Específica: mínimo un (01) año de experiencia como especialista en impacto ambiental en la elaboración de proyectos iguales o similares.



GERENCIA
DE ACONDICIONAMIENTO
Y DESARROLLO URBANO Y
RURAL

REQUERIMIENTO



Se considera estudios y/o proyectos similares, proyectos de inversión y/o Expedientes Técnicos y/o Estudios Definitivos en proyectos con fines de riego agrícolas por gravedad, tales como: Presas y/o represa y/o bocatomas y/o diques y/o reservorios y/o sistemas de conducción de agua por gravedad.

g. ESPECIALISTA EN ANÁLISIS DE RIESGO Y DESASTRES.

Ingeniero: Agrícola. Profesional titulado, acreditado con copia simple del título profesional.

Experiencia Específica; mínimo un (01) año como especialista en análisis de riesgo y desastre en proyectos iguales o similares.

Se considera estudios y/o proyectos similares, proyectos de inversión y/o Expedientes Técnicos y/o Estudios Definitivos en proyectos con fines de riego agrícolas por gravedad, tales como: Presas y/o represa y/o bocatomas y/o diques y/o reservorios y/o sistemas de conducción de agua por gravedad.

h. ESPECIALISTA EN ASPECTOS SOCIALES.

Profesional de la carrera de Sociología, Sociólogo o licenciado en sociología. Profesional titulado, acreditado con copia simple del título profesional.

Experiencia Específica; mínimo un (01) años como Especialista en Aspectos Sociales y/o Plan de Capacitación en Riego y/o Gestión del Agua y/o Fortalecimiento de la Organización de Usuarios en proyectos iguales o similares y/o proyectos en general.

Se considera estudios y/o proyectos similares, proyectos de inversión y/o Expedientes Técnicos y/o Estudios Definitivos en proyectos con fines de riego agrícolas por gravedad, tales como: Presas y/o represa y/o bocatomas y/o diques y/o reservorios y/o sistemas de conducción de agua por gravedad.

i. ESPECIALISTA EN COSTOS Y PRESUPUESTOS

Ingeniero: Agrícola o Civil. Profesional titulado, acreditado con copia simple del título profesional.

Experiencia Específica; mínimo un (01) años como especialista en metrados, costos y/o presupuestos, en proyectos iguales o similares.

Se considera estudios y/o proyectos similares, proyectos de inversión y/o Expedientes Técnicos y/o Estudios Definitivos en proyectos con fines de riego agrícolas por gravedad, tales como: Presas y/o represa y/o bocatomas y/o diques y/o reservorios y/o sistemas de conducción de agua por gravedad.

j. ESPECIALISTA EN ARQUEOLOGIA.

Profesional de la carrera de Arqueología o Licenciado en Arqueología. Profesional titulado, acreditado con copia simple del título profesional.

Experiencia Específica; mínimo un (01) años como Especialista en Arqueología y/o Plan de Monitoreo Arqueológico y/o CIRA en proyectos iguales o similares y/o proyectos en general.

Se considera estudios y/o proyectos similares, proyectos de inversión y/o Expedientes Técnicos y/o Estudios Definitivos en proyectos con fines de riego agrícolas por gravedad, tales como: Presas y/o represa y/o bocatomas y/o diques y/o reservorios y/o sistemas de conducción de agua por gravedad.



GERENCIA
DE ACONDICIONAMIENTO
Y DESARROLLO URBANO Y
RURAL

REQUERIMIENTO



PROCEDIMIENTO PARA CAMBIO DEL PERSONAL PROPUESTO, RAZONES DE FUERZA MAYOR DEBIDAMENTE COMPROBADAS.

Para la prestación de los servicios correspondientes a la Elaboración del Expediente Técnico, el Consultor dispondrá del personal profesional calificado especificado en su Oferta Técnica, no estando permitido cambiarlos, salvo por razones de fuerza mayor debidamente comprobadas. En estos casos, El Consultor deberá proponer a la Entidad, con diez (10) días útiles de anticipación, el cambio del personal a fin de obtener la aprobación correspondiente, que será comunicado al consultor mediante documento o vía correo electrónico autorizado y expresado en el contrato.

El nuevo profesional propuesto deberá reunir, las mismas calificaciones o mayor a las del profesional que requiere ser cambiado, considerando como mínimo los requisitos establecidos en las bases respectivas; así como, la experiencia o calificaciones que hubieran permitido al Consultor obtener puntaje durante la calificación de su propuesta.

El incumplimiento por parte del Consultor de lo señalado en los presentes Términos de Referencia, conllevará a la aplicación de una penalidad, en concordancia con lo establecido en el Artículo 133° del Reglamento de la Ley de Contrataciones del Estado, la misma que se detallada en el numeral 25, referido a las penalidades del presente documento.

FUNCIONES DEL EQUIPO MÍNIMO DEL CONSULTOR

DEL JEFE DE PROYECTO

- Planificará y programará todas las actividades necesarias para el logro de los objetivos del Estudio, en el plazo establecido.
- Coordinará con el SUPERVISOR todos los aspectos relacionados con los trabajos, materia del contrato.
- Coordinará con el SUPERVISOR la emisión de los documentos de gestión, siendo responsable directo de estos documentos.
- Coordinar, conducir y controlar el desarrollo de todas las actividades para la elaboración de los estudios de acuerdo a los contenidos mínimos establecido y sustentar toda documentación ante el SUPERVISOR. Gestionar los documentos relacionados a la emisión de opinión y aprobación de la propuesta técnica ante la Entidad.
- Solicitar autorización y/o la aprobación que corresponda, en el marco de los servicios del CONSULTOR, simplificando al máximo los pasos administrativos.
- Será responsable de la Formulación de los Estudios conforme a los lineamientos del Sistema Nacional de Inversión Pública, Ley de Contrataciones del Estado y su Reglamento, y los presentes Términos de Referencia.
- Tendrá a su cargo todo el equipo de trabajo propuesto por EL CONSULTOR en su Oferta Técnica.
- Tendrá a su cargo la elaboración del estudio de costos y presupuesto
- Tendrá a su cargo la elaboración del estudio de diseño estructural



GERENCIA
DE ACONDICIONAMIENTO
Y DESARROLLO URBANO Y
RURAL

REQUERIMIENTO



- Organizará y presentará los informes de avance establecidos en los términos de referencia y hará entrega del informe final hasta la conformidad y aprobación por la Entidad.
- Conjuntamente con el SUPERVISOR, coordinará la obtención de los Documentos de Gestión (institucionales, financiamiento de los costos de operación y mantenimiento, aporte de los beneficiarios, disponibilidad física del terreno, etc.).
- Revisará, consolidará y dará conformidad a los informes emitidos por los profesionales especialistas.
- Visará y sellará todas las páginas de los Informes de Avance de los Estudios, del Informe Final, Planos, Anexos y otros relacionados al proyecto que indique el SUPERVISOR.

DEL ESPECIALISTA EN HIDROLOGIA

- Elaborará el Estudio de Hidrología del Proyecto.
- Determinará la oferta del recurso hídrico de la(s) fuente(s) de agua disponible en la zona del proyecto, analizando su comportamiento y régimen de avenidas en épocas extremas (máximas y mínimas), para ser presentado ante la Administración Local del Agua (ALA), a fin de que emita opinión vinculante respecto a la disponibilidad hídrica y realizar el trámite correspondiente ante la Autoridad Administrativa del Agua para su aprobación.
- Elaborará el estudio de transportes de sedimentos del proyecto que determinará el grado de concentración y el tipo de sedimentos que transportan (por suspensión, saltación y/o arrastre), en el tiempo, de la(s) fuente(s) de agua para el proyecto, lo que se empleará para el diseño de las obras a ser proyectadas en el estudio.
- Visará y sellará todas las páginas de los informes de avance del Estudio, del Informe Final, Planos, Anexos, y otros, que le competen.

DEL ESPECIALISTA EN GEOLOGIA Y GEOTECNIA

- Encargado del elaborar el Estudio de Geología y Geotecnia del proyecto.
- Realizará el reconocimiento y evaluación de campo de las áreas de emplazamiento de las obras proyectadas y validar las canteras de materiales, para su empleo en el desarrollo del proyecto.
- Realizará las investigaciones necesarias para conocer las características de las formaciones existentes a lo largo de la captación, canales y estructuras proyectadas, así como proporcionar la información técnica que servirá de base para los cálculos y diseños.
- Se encargará de describir las características geológicas y geomorfológicas a nivel regional y local de las unidades, formaciones y depósitos existentes, dentro de las cuales se ubica el ámbito del proyecto.
- Presentar las conclusiones y recomendaciones del estudio realizado para el diseño de las obras hidráulicas proyectadas.



GERENCIA
DE ACONDICIONAMIENTO
Y DESARROLLO URBANO Y
RURAL

REQUERIMIENTO



- Coordinará con el jefe del Estudio, para la prestación de los servicios de laboratorio(s) acreditado(s).
- Visará y sellará todas las páginas de los informes de avance del Estudio, del Informe Final, Planos, Anexos, y otros, que le competen.

DEL ESPECIALISTAS EN DISEÑO HIDRAULICO

- Responsable del diseño hidráulico de bocatoma, reservorios, canales y obras de arte del proyecto de riego comprendidas en el proyecto.
- Elaborar el informe y la memoria de cálculos hidráulicos del diseño de las estructuras del proyecto.
- Coordinar con el jefe del Estudio y el los especialistas en hidrología y geotecnia (lo que corresponda) para revisión de los avances del mismo.
- Visará y sellará todas las páginas de los informes de avance del Estudio, del Informe Final, Planos, Anexos, y otros, que le competen.

DEL ESPECIALISTA EN AGROLOGIA

- Efectuar una inspección detallada del área de estudio, para verificar la actual situación de las condiciones geográficas.
- Elaborar la capacidad de uso de los suelos y su aptitud para el riego
- Elaborar un plan de desarrollo agropecuario y agroindustrial
- Evaluar la capacidad técnica de los agricultores, los aspectos agronómicos de tierras y servicios de apoyo a la producción.
- Determinar las áreas de riego
- Estar en coordinaciones con el jefe de estudio y especialistas en estructuras hidráulicas.

DEL ESPECIALISTA EN RIESGO Y DESASTRE

- Ejecutará trabajo de campo para identificar los principales riesgos en la zona del proyecto.
- Elaborará el Informe de Riesgos y Desastres.
- Coordinará permanentemente con el jefe del Estudio.
- Visará y sellará todas las páginas de los informes de avance del Estudio, del Informe Final, Planos, Anexos, y otros, que le competen.

DEL ESPECIALISTA EN IMPACTO AMBIENTAL

- Encargado de elaborar el estudio de impacto ambiental del proyecto según la categoría correspondiente.
- Realizar las gestiones para la certificación de impacto ambiental del proyecto.
- Obtener la certificación ambiental.
- Visará y sellará todas las páginas de los informes de avance del Estudio, del Informe Final, Planos, Anexos, y otros, que le competen.



GERENCIA
DE ACONDICIONAMIENTO
Y DESARROLLO URBANO Y
RURAL

REQUERIMIENTO

23



DEL ESPECIALISTA EN ASPECTOS SOCIALES

- Talleres participativos para identificar y determinar la necesidad de ejecutar planes de capacitación específicos en temas sensibles y necesarios para la organización de usuarios.
- Realización de actividades inherentes al Componente Social durante la ejecución del Expediente técnico
- El desarrollo de los Planes de Capacitación, determinados como necesidad, deberá considerar sus costos de implementación y su programación.

DEL ESPECIALISTA EN ARQUEOLOGIA

- Encargado de elaborar el estudio de Arqueología del proyecto según corresponda.
- Realizar las gestiones para la certificación y/o aprobación del CIRA del proyecto.
- Obtener el Certificado de Inexistencia de Restos Arqueológicos en superficie.
- Visará y sellará todas las páginas de los informes de avance del Estudio, del Informe Final, Planos, Anexos, y otros, que le competen.

RECURSOS MÍNIMOS A SER PROVISTOS POR EL CONSULTOR

• EQUIPOS A UTILIZAR

Cantidad	DESCRIPCIÓN DEL EQUIPO	Antigüedad Máxima (Años)	OTROS
01	Estación Total	-	calibrado
01	Camioneta 4x4	5.00	Seguro y SOAT
04	Equipos de Computo	5.00	
01	Impresora a colores A4	5.00	
01	Plotter formato A1 mínimo	-	
01	GPS Navegador	5.00	

• REQUERIMIENTO OPERACIONALES

DESCRIPCIÓN
Oficina
Equipos de comunicaciones

NOTA: Para acreditar el equipamiento mínimo, bastará presentar una declaración jurada en la que el postor se comprometa a contar con el equipo mínimo durante la elaboración del estudio de pre inversión. Sin perjuicio de ello, para la suscripción del contrato, el Postor ganador deberá presentar el certificado de calibración de los equipos topográficos no menor a seis (06) meses, que garanticen que son idóneos para el alcance del trabajo.

9. INFORMES DE AVANCE

Para la firma del contrato el consultor deberá presentar el plan de trabajo, tomando en consideración el tiempo del servicio ofrecido, debiendo distinguir el tiempo de participación de cada profesional en campo y en gabinete.



GERENCIA
DE ACONDICIONAMIENTO
Y DESARROLLO URBANO Y
RURAL

REQUERIMIENTO



CAPITULO I: MEMORIA DESCRIPTIVA (concluido)

CAPITULO II: ESTUDIO BASICOS

- Estudio Topográfico (concluido)
- Estudio Geológico y Geotécnico (concluido)
- Estudio Diseño Hidráulico y Estructural (concluido)
- Estudio Hidrológico (concluido)
- Estudio Agrologico (concluido)
- Estudio Impacto Ambiental (concluido)
- Estudio de Riesgo y Desastre (concluido)
- Estudio de Aspecto Sociales (concluido)
- Estudio de Costos y Presupuestos (concluido)
- Estudio y/o permiso del ALA (sustento si corresponde)
- Estudio de Arqueología - CIRA (concluido)

Este entregable contempla 02 ejemplares (físico y digital), un original y una copia, debiendo remitir 01 ejemplar copia a la supervisión y/o evaluador designado y 01 ejemplar original y 01 USB digital del expediente técnico completo a la entidad. En el caso de que la supervisión sea efectuada por la misma entidad, esta recepcionará los 02 ejemplares y el USB en digital.

De obtener la conformidad el expediente técnico por parte de la supervisión y/o evaluador y haber dado la conformidad el área usuaria GADUR; el consultor entregará dos (02) ejemplares originales en físicos firmados y (01) ejemplar copia con 01 USB digital completos editables en su versión original y 01 USB escaneado de todo el expediente técnico firmado por todos los profesionales participantes a la Entidad (se debe presentar en archivadores PIONER).

10. PLAZO DE EJECUCIÓN

El plazo de ejecución del estudio será de **setenta y cinco (75) días calendarios**. El inicio del plazo de ejecución será al día siguiente de suscrito el contrato, el mismo que no estará sujeto a ninguna condición para iniciarlo.

11. ADELANTOS

La Entidad podrá entregar hasta el treinta por ciento (30%) del monto total del Contrato, como adelanto directo, si el consultor lo solicita, previa presentación, de una Carta Fianza incondicional, irrevocable, sin beneficio de excusión y de realización automática al solo requerimiento de la Entidad.

La solicitud del adelanto por parte de Consultor deberá ser presentada dentro de los ocho (8) días siguientes a la firma del contrato. Dicho adelanto será descontado proporcionalmente, en cada pago parcial, hasta su total cancelación.

La Entidad deberá entregar el monto solicitado dentro de los siete (07) días contados partir del día siguiente de recibida la mencionada documentación.



GERENCIA
DE ACONDICIONAMIENTO
Y DESARROLLO URBANO Y
RURAL

REQUERIMIENTO

12. FORMAS DE PAGO



Los pagos serán efectuados dentro de los quince (15) días calendario posteriores a la recepción del servicio y la respectiva conformidad emitida, siempre y cuando, se tenga los comprobantes de pago conforme, concordante con los entregables, para tal efecto, el responsable de dar la conformidad de recepción del servicio, deberá hacerlo en un plazo que no excederá de veinte (20) días calendario después de haberlos recibidos.

- Pago de **30%** del monto contratado a la presentación del **PRIMER ENTREGABLE**, previo informe de **aprobación de del Supervisor o Evaluador del Servicio y la Conformidad de la Gerencia de Acondicionamiento y Desarrollo Urbano y Rural**, sustentada en el informe del supervisor o Evaluador del estudio de ser el caso.
- Pago del **30%** del monto contratado a la presentación del **SEGUNDO ENTREGABLE**, previo informe de **aprobación del Supervisor o Evaluador del Servicio y la Conformidad de la Gerencia de Acondicionamiento y Desarrollo Urbano y Rural**, sustentada en el informe del supervisor o Evaluador del estudio de ser el caso.
- Pago del **40%** del monto contratado a la presentación del **TERCER ENTREGABLE (versión final)**, previo informe de **aprobación del Supervisor o Evaluador del Servicio y la Conformidad de la Gerencia de Acondicionamiento y Desarrollo Urbano y Rural**, sustentada en el informe del supervisor o Evaluador del estudio de ser el caso.

13. RESPONSABILIDADES POR VICIOS OCULTOS

El Consultor asumirá la total responsabilidad técnica por la consultoría de obra para la elaboración del Expediente Técnico del Proyecto: "MEJORAMIENTO DEL SERVICIO DE PROVISIÓN DE AGUA PARA RIEGO EN CANAL DE IRRIGACIÓN TRAMO WITCU - DESRRUMBO – CHIRA DE LA LOCALIDAD DE VILCABAMBA DISTRITO DE PAUCAS DE LA PROVINCIA DE HUARI DEL DEPARTAMENTO DE ANCASH", CUI N° 2665003.

La revisión de los documentos por parte de la Entidad, durante la elaboración del Estudio, no exime al Consultor de la responsabilidad absoluta y total del mismo.

En concordancia con el numeral 40.3 del Artículo 40° de la Ley de Contrataciones del Estado, el Consultor es el responsable por la calidad ofrecida y por los vicios ocultos de los servicios prestados por un plazo no menor de tres (03) años contados a partir de la conformidad otorgada por la Entidad. En razón a esta responsabilidad se podrá citar al Consultor. En caso de no concurrir a la citación indicada en el párrafo anterior se hará conocer su negativa al Tribunal de Contrataciones del Estado.

14. MECANISMO DE SUPERVISIÓN

El Consultor estará sujeto a supervisión permanente por parte de los profesionales y/o funcionarios que designe La Entidad, quienes verificarán el cumplimiento de los avances de la Consultoría y de los compromisos contractuales asumidos. La persona registrada como responsable de la UE tiene a su cargo el cumplimiento de la supervisión, independientemente, de que la Entidad contrate los servicios de consultores externos para el apoyo en la formulación del PI.

La supervisión verificará que:



GERENCIA
DE ACONDICIONAMIENTO
Y DESARROLLO URBANO Y
RURAL

REQUERIMIENTO



- Se realicen reuniones con el jefe del proyecto y su equipo técnico, para lo cual deberá realizarse la firma de un acta por cada reunión.
- El Consultor deberá levantar la totalidad de las observaciones que pudiera formularle La Entidad, dentro de los plazos límites establecidos en el presente documento.
- El Consultor que rectifique y/o subsane las observaciones técnicas sustentadas y justificadas que le formule La Entidad, no estará sujeto a reconocimiento de mayores gastos.
- El Consultor, bajo su exclusiva responsabilidad, convocará a reuniones continuas con El Coordinador y Supervisión que se designe, a efectos de uniformizar los criterios técnicos que servirán de base para el desarrollo de los diferentes rubros y etapas del estudio.
- El Consultor realizará coordinaciones orientadas a minimizar las eventuales observaciones que pudieran presentarse al momento de efectuar la revisión oficial de los documentos técnicos por parte de La Entidad.
- Durante la prestación y el desarrollo del servicio, y en cualquier etapa de ejecución en que se encuentre éste, el Consultor deberá considerar las recomendaciones que le formulen el Supervisor y/o evaluador y profesionales de la GADUR.
- El Consultor deberá elaborar los estudios a cabalidad, conforme a las disposiciones del Sistema Nacional de Inversión Pública y las disposiciones sectoriales de la materia.
- Durante el servicio el Consultor cumplirá con las disposiciones de la Ley de Contrataciones del Estado, su Reglamento y las modificaciones pertinentes, según corresponda.

15. REVISIÓN, LEVANTAMIENTO DE OBSERVACIONES Y APROBACIÓN DEL EXPEDIENTE TECNICO

a) Revisión

El Expediente Técnico será revisado, evaluado y aprobado por el **Supervisor o Evaluador** del Servicio designado por la Entidad o por la **Gerencia de Acondicionamiento y Desarrollo Urbano y Rural** – de la Municipalidad Distrital de Paucas, teniendo un plazo de quince (15) días calendarios.

b) Levantamiento de observaciones

De existir observaciones al estudio presentado, se le dará al consultor un plazo prudencial en función a su complejidad para realizar el levantamiento y subsanaciones requeridas. Dicho plazo no podrá ser menor de cinco (05) ni mayor de veinte (20) días calendario, y se contará a partir de la recepción de las observaciones por parte del consultor. El consultor deberá adjuntar el documento de levantamiento de observaciones al Expediente Técnico correctamente absueltas con la debida responsabilidad y seriedad, caso contrario se le considerará como no presentado.

c) Aprobación

El Consultor externo Supervisor o Evaluador será el responsable de aprobar el Expediente Técnico definitivo y el área GADUR de la Municipalidad Distrital de Paucas, dará la conformidad para su aprobación vía acto resolutivo.



GERENCIA
DE ACONDICIONAMIENTO
Y DESARROLLO URBANO Y
RURAL

REQUERIMIENTO



d) Producto Final

Expediente Técnico completo, el mismo que debe incluir los permisos del ALA para la disponibilidad hídrica, CIRA, certificación ambiental y/o documento equivalente, y permisos locales de la disponibilidad de terreno para la ejecución física.

16. RESOLUCIÓN DE CONTRATO

En caso que el consultor no cumpla con el plazo establecido (75 días calendario) para la presentación del Expediente Técnico correctamente elaborado para su aprobación, la entidad emplazará para que satisfaga tal requerimiento en un plazo de cinco (5) días, bajo apercibimiento de resolver el contrato y sin perjuicio de la aplicación de las penalidades correspondientes por incumplimiento.

Asimismo, corresponde al Consultor realizar la devolución de los pagos efectuados a su favor por la municipalidad (Pagos de avance conforme al ítem 14), toda vez que no cumplió con la prestación del servicio contratado, teniendo en cuenta que la elaboración del Expediente Técnico es un PRODUCTO UNICO - INTEGRAL; generaría un perjuicio a la Entidad, de no contar con el citado Expediente en plazo oportuno, desnaturalizando la programación realizada para su ejecución y variando los objetivos de la Institución, lo que conlleva a que los usuarios finales que son beneficiarios de este proyecto no cuenten con este proyecto que es un BENEFICIO SOCIAL con lo cual se busca el mejor de la calidad de vida de los pobladores de la zona de influencia del proyecto.

17. PRESUPUESTO PARA LA ELABORACIÓN DEL ESTUDIO

El presupuesto para la Elaboración del Expediente Técnico, asciende a la suma de S/ 195,000.00 (ciento noventa y cinco mil con 00/100 Soles), el cual incluye gastos generales, utilidad e IGV, con precios al mes de diciembre del 2024, se detalla a continuación:

ESTRUCTURA DE COSTOS						
MEJORAMIENTO DEL SERVICIO DE PROVISIÓN DE AGUA PARA RIEGO EN CANAL DE IRRIGACIÓN TRAMO WITCU - DESRRUMBO – CHIRA DE LA LOCALIDAD DE VILCABAMBA DISTRITO DE PAUCAS DE LA PROVINCIA DE HUARI DEL DEPARTAMENTO DE ANCASH						
ITEM	DESCRIPCIÓN	UNIDAD	CANTIDAD	TIEMPO	PRECIO UNITARIO S/.	TOTAL S/.
1.00	PERSONAL PROFESIONAL					101,000.00
1.01	Jefe de proyectos	Mes	1	2.5	10,000.00	25,000.00
1.02	Especialista en Hidrología	Mes	1	1	8,000.00	8,000.00
1.03	Especialista en Geología y Geotecnia	Mes	1	1	8,000.00	8,000.00
1.04	Especialista en Diseño Hidráulico y Estructural	Mes	1	1.5	8,000.00	12,000.00
1.05	Especialista en Agrología	Mes	1	1	8,000.00	8,000.00
1.06	Especialista en Impacto Ambiental	Mes	1	1	8,000.00	8,000.00
1.07	Especialista en Riesgo y Desastre	Mes	1	1	8,000.00	8,000.00
1.08	Especialista en Aspectos Sociales	Mes	1	1	8,000.00	8,000.00
1.09	Especialista en Costos y Presupuestos	Mes	1	1	8,000.00	8,000.00
1.10	Especialista en Arqueología	Mes	1	1	8,000.00	8,000.00



GERENCIA
DE ACONDICIONAMIENTO
Y DESARROLLO URBANO Y
RURAL

REQUERIMIENTO

MUNICIPALIDAD DISTRITAL DE PAUCAS



2.0	PERSONAL TECNICO Y APOYOS					12,250.00
2.01	Técnico en Topografía	Mes	1	1.00	4000.00	4,000.00
2.02	Técnico en CAD y GIS	Mes	2	1.50	2000.00	6,000.00
2.03	Auxiliares para trabajos de topografía de campo	Mes	2	0.25	1500.00	750.00
2.04	Auxiliares para trabajos de geología y geotecnia de campo	Mes	4	0.25	1500.00	1,500.00
3.00	BIENES Y SERVICIOS					23,980.04
3.01	ESTUDIO DE TOPOGRAFIA					11,300.00
3.01.01	Estación Total - RTK	Día		7	300.00	2,100.00
3.01.02	Dron	Día		7	300.00	2,100.00
3.01.03	GPS diferencial	Día		7	300.00	2,100.00
3.01.04	Puntos Geodésicos	Und		2	300.00	600.00
3.01.05	BMS	Und		8	300.00	2,400.00
3.01.06	Certificación de Puntos Geodésicos	Und		2	1000.00	2,000.00
3.02	ESTUDIO DE HIDROLOGIA					700.00
3.02.01	Adquisición de información meteorológica	Glb		1	500.00	500.00
3.02.02	Análisis de Agua con fines de Riego	Und		1	200.00	200.00
3.03	ESTUDIO DE GEOLOGIA, GEOTECNIA					6,580.04
3.03.01	GEOLOGIA LOCAL Y REGIONAL					800.00
3.03.01.01	Adquisición de cartas nacionales, fotografías aéreas, imágenes satelitales, etc	Glb		1	800.00	800.00
3.03.02	EXCAVACION, MUESTREO Y ENSAYOS DE CALICATAS EN CAPTACION Y LINEA DE CONDUCCION					3,320.00
3.03.02.01	Apertura, muestreo y cierre de calicatas en el eje del canal	Und		10	100.00	1,000.00
3.03.02.02	Apertura, muestreo y cierre de calicatas en obras de arte en canal	Und		4	100.00	400.00
3.03.02.03	Ensayos Estándar (granulometría, límites, humedad, clasificación, etc)	Und		28	60.00	1,680.00
3.03.02.04	Ensayos de Corte Directo	Und		2	120.00	240.00
3.03.03	EXCAVACION, MUESTREO Y ENSAYOS DE CALICATAS EN CANTERAS DE AGREGADOS					2,460.04
3.03.03.01	Apertura, muestreo y cierre de calicatas en cantera de agregados	Und		2	100.00	200.00
3.03.03.02	Ensayos Estándar (granulometría, límites, humedad, clasificación, etc)	Und		2	60.02	120.04
3.03.03.03	Ensayos Proctor Estándar	Und		2	150.00	300.00
3.03.03.03	Ensayos de peso unitario	Und		2	120.00	240.00
3.03.03.04	Ensayos gravedad específica y absorción	Und		2	100.00	200.00
3.03.03.05	Ensayos de calidad de materiales para agregados (los ángulos)	Und		2	180.00	360.00
3.03.03.06	Análisis de Agua para calidad de concreto	Und		2	220.00	440.00
3.03.03.07	Diseño de Concreto F'c= 210 kg/cm2	Und		2	300.00	600.00
3.04	ESTUDIO AGROLOGICO					500.00
3.04.01	Apertura, Muestreo y cierre de calicatas	Und		1	100.00	100.00



GERENCIA
DE ACONDICIONAMIENTO
Y DESARROLLO URBANO Y
RURAL

REQUERIMIENTO

MUNICIPALIDAD DISTRITAL DE PAUCAS



3.04.02	Análisis de Agua con fines de riego	Und	1	200.00	200.00
3.04.03	Ensayos de Suelo con fines de riego	Und	1	200.00	200.00
3.05	ESTUDIO DE IMPACTO AMBIENTAL				900.00
3.05.01	Tasa de Informe de Gestión Ambiental	Glb	1	900.00	900.00
3.06	ESTUDIO DE ASPECTOS SOCIALES				2,200.00
3.06.01	Adquisición de Datos Catastrales - SUNARP	Glb	1	1000.00	1,000.00
3.06.02	Talleres de Sensibilización y capacitaciones y documentos de sostenibilidad	Und	1	1200.00	1,200.00
3.07	ESTUDIO DE ARQUEOLOGIA				1,800.00
3.07.01	Pago de tasa para la tramitación del CIRA	Und	1	1800.00	1,800.00
SUB TOTAL					137,230.04
4.00	GASTOS GENERALES	10.42%			14,301.20
	UTILIDAD	10.00%			13,723.00
	SUB TOTAL				165,254.24
	IMPUESTO	18.00%			29,745.76
PRESUPUESTO TOTAL					195,000.00

ESTRUCTURA DE GASTOS GENERALES						
ITEM	DESCRIPCIÓN	UNIDAD	CANTIDAD	PRECIO	SUB TOTAL	TOTAL S/.
A.	INFRAESTRUCTURA Y TRANSPORTE					10,801.20
1	Alquiler de Oficinas incluido servicios	mes	2.50	620.48	1551.20	
2	Alquiler de Camioneta Incombustible y chofer	mes	1.00	6000.00	6000.00	
3	Alquiler de Equipo de Computo	mes	2.50	500.00	1250.00	
4	Seguro contra todo Riesgo	Glb	1.00	1000.00	1000.00	
5	Viáticos de Personal Profesional y Técnico	Glb	1.00	1000.00	1000.00	
B.	MATERIALES Y UTILES DE OFICINA					3,500.00
1	Útiles de Escritorio	mes	2.50	600.00	1500.00	
2	Copias, e impresiones en A4, escaneos correspondientes	Glb	1.00	1500.00	1500.00	
3	Ploteo de planos A3, A2, A1	Glb	1.00	500.00	500.00	
4	TOTAL GASTOS GENERALES					14,301.20
5	PORCENTAJE DE GASTOS GENERALES (%)					10.42

18. GARANTIA DEL SERVICIO

El Consultor, dentro de los alcances del rol contractual que le corresponde desempeñar, y por tratarse de la elaboración del Expediente Técnico de un sistema de riego, su responsabilidad será legalmente extendida por un período de Tres (3) años, a partir de la finalización de sus servicios (Constancia de prestación).



GERENCIA
DE ACONDICIONAMIENTO
Y DESARROLLO URBANO Y
RURAL

REQUERIMIENTO

19. CONFORMIDAD DEL SERVICIO



La conformidad del expediente técnico será otorgada por la Gerencia de Acondicionamiento y Desarrollo Urbano y Rural previo Informe del Supervisor o Evaluador designado por la Entidad.

La constancia de prestación final, por el servicio prestado será otorgada por Gerencia de Acondicionamiento y Desarrollo Urbano y Rural, en concordancia con el Artículo 145° del Reglamento de la Ley de Contrataciones del Estado.

20. SISTEMA DE CONTRATACIÓN

El sistema de contratación será a Suma Alzada de conformidad a lo establecido en el Artículo 14° del Reglamento de la Ley de Contrataciones del Estado, aprobado mediante Decreto Supremo N° 350-2015-EF.

21. LUGAR Y FORMA DE PRESENTACION DEL EXPEDIENTE TECNICO

El Consultor debe presentar el Expediente Técnico en mesa de partes de la de la municipalidad distrital de Paucas, dentro del horario de oficina, S/N Paucas, Huari, Ancash.

El Expediente Técnico se presentará en archivadores o volúmenes anillados, se usará papel fotostático tamaño A4 y para planos papel blanco tamaño A-3 a mayor, de acuerdo al contenido del plano, deben estar ordenados y doblados de manera que permitan su fácil desglosamiento, debiendo contener un índice y numeración de páginas, que muestre el sello y firma del Consultor.

Todos los documentos que se presente deberán tener un índice y numeración de páginas, mostrarán el sello y firma del Jefe de Proyecto; asimismo cada especialista firmará en señal de conformidad los documentos de su especialidad.

Para que el Expediente Técnico sea aceptado y considerado como presentado, deberá contener el desarrollo de todos los aspectos establecidos en los contenidos mínimos indicados en los presentes términos de referencia.

En caso que el consultor presente el expediente incompleto, sin el desarrollo de los aspectos y contenidos mínimos, el evaluador lo devolverá al Consultor mediante documento, considerándolo como no presentado.

El Expediente Técnico, una vez aprobado se presentará para su trámite de pago, en dos (02) originales más una (01) copia con sus respectivas copias digitales, y un (01) escaneo de todo el expediente técnico completo en un CD o USB, conteniendo los archivos correspondientes a los estudios, en una forma ordenada y con una memoria explicativa indicando la manera de restituirlo totalmente.

22. PENALIDAD POR MORA EN LA EJECUCIÓN DE LA PRESTACIÓN

Si EL CONTRATISTA incurre en retraso injustificado en la ejecución de las prestaciones objeto del contrato, LA ENTIDAD le aplica automáticamente una penalidad por mora por cada día de atraso, de acuerdo a la siguiente fórmula:

$$\text{Penalidad Daria} = \frac{0,10 \times \text{Monto}}{F \times \text{Plazo en dias}}$$



GERENCIA
DE ACONDICIONAMIENTO
Y DESARROLLO URBANO Y
RURAL

REQUERIMIENTO



Donde:

F = 0.25 para plazos mayores a sesenta (60) días o;

F = 0.40 para plazos menores o iguales a sesenta (60) días.

Tanto el monto como el plazo se refieren, según corresponda, al contrato o ítem que debió ejecutarse o en caso que estos involucren obligaciones de ejecución periódica, a la prestación parcial que fuera materia de retraso.

Se considera justificado el retraso, cuando EL CONTRATISTA acredite, de modo objetivamente sustentado, que el mayor tiempo transcurrido no le resulta imputable.

Esta calificación del retraso como justificado no da lugar al pago de gastos generales de ningún tipo, conforme el artículo 133 del Reglamento de la Ley de Contrataciones del Estado.

El contrato de consultoría para la elaboración del presente expediente técnico de obra constituye un contrato de: "ejecución única", el fin del contrato se agota cuando el Consultor entrega el expediente técnico final sin observación alguna al (100%). No considerando a los "entregables" como parciales para la penalidad aplicable.

OTRAS PENALIDADES

De acuerdo con el artículo 134° se pueden establecer penalidades distintas a la penalidad por mora en la ejecución de la prestación. Para dicho efecto, se debe incluir un listado detallado de los supuestos de aplicación de penalidad, la forma de cálculo de la penalidad para cada supuesto y el procedimiento mediante el cual se verifica el supuesto a penalizar.

En esta sección se debe incluir la siguiente penalidad:

N°	SUPUESTOS DE APLICACIÓN DE PENALIDAD	UNIDAD	FORMA DE CALCULO	PROCEDEIMIENTO
1	Cuando el personal acreditado permanece menos de sesenta (60) días desde el inicio de su participación en la ejecución del contrato o del ítem del plazo de ejecución, si este es menor a los sesenta (60) días, de conformidad con las disposiciones establecidas en el numeral 190.2 del artículo 190 del Reglamento ¹ .		0.5 UIT por cada día de ausencia del personal en el plazo previsto.	Según informe del Área Usuaría.
2	En caso el contratista incumpla con su obligación de ejecutar la prestación con el personal acreditado o debidamente sustituido.		0.5 UIT por cada día de ausencia del personal.	Según informe del área usuaria.
3	Si como consecuencia de verificar el funcionamiento u operatividad de la infraestructura culminada y las instalaciones y equipos en caso corresponda, el comité de recepción advierte que la obra no se encuentra culminada.		2.0 al monto del contrato de supervisión.	Según informe del comité de recepción.
4	Entregables sin la firma y sello del especialista y jefe de proyecto presentado en la oferta técnica. Se aplicará la penalidad afectada por cada oportunidad en que se detecte (Aplicar en los entregables y levantamientos de observaciones).	Por cada ocurrencia	0.5 UIT	Según informe de la Supervisión y/o ingeniero de seguimiento de la DIR-OEP

¹ En caso que el objeto de la contratación sea la elaboración de expediente técnico, no incluir esta penalidad.



GERENCIA
DE ACONDICIONAMIENTO
Y DESARROLLO URBANO Y
RURAL

REQUERIMIENTO

MUNICIPALIDAD DISTRITAL DE PAUCAS



	Ausencia de los especialistas en los trabajos de campo y/o reuniones de coordinación convocadas por la entidad Se aplicará la penalidad afectada por cada especialista ausente	Por cada ocurrencia	0.5 UIT	Según Informe de la Supervisión y/o ingeniero de seguimiento de la DIR-OEP
6	Entregables o informes incompletos en relación a lo solicitado expresamente en los términos de referencia, bases integradas o contrato, Se aplicará la penalidad afectada por cada oportunidad en que se detecte.	Por cada ocurrencia	1.0 UIT	Según Informe de la Supervisión y/o ingeniero de seguimiento de la DIR-OEP
7	No cumpla con el procedimiento de cambio de personal propuesto y autorización de la entidad	Por cada ocurrencia	0.5 UIT	Según Informe de la Supervisión y/o ingeniero de seguimiento de la DIR-OEP
8	No presente dentro del plazo la subsanación de las observaciones realizadas al entregable.	Por cada ocurrencia	1.0 UIT	Según Informe de la Supervisión y/o ingeniero de seguimiento de la DIR-OEP
9	No absuelva todas las observaciones formuladas al entregable que corresponda dentro del plazo previsto.	Por cada ocurrencia	1.0 UIT	Según Informe de la Supervisión y/o ingeniero de seguimiento de la DIR-OEP
10	No presenta la habilidad vigente de los profesionales en los 3 primeros días de iniciado la ejecución del servicio.	Por cada ocurrencia	2.0 UIT	Según Informe de la Supervisión y/o ingeniero de seguimiento de la DIR-OEP

3.1. REQUISITOS DE CALIFICACIÓN

A	CAPACIDAD LEGAL
	HABILITACIÓN
	<u>Requisitos:</u> El postor debe estar debidamente inscrito y con habilitación vigente en el Registro Nacional de Proveedores como Consultoría de Obras, especialidad, <u>Consultoría de obras de irrigaciones y afines</u> , con categoría mínima B.
	Importante <i>De conformidad con la Opinión N° 186-2016/DTN, la habilitación de un postor, está relacionada con cierta atribución con la cual debe contar el proveedor para poder llevar a cabo la actividad materia de contratación, este es el caso de las actividades reguladas por normas en las cuales se establecen determinados requisitos que las empresas deben cumplir a efectos de estar habilitadas para la ejecución de determinado servicio o estar autorizadas para la comercialización de ciertos bienes en el mercado.</i>
	<u>Acreditación:</u> Constancia o documento de inscripción o renovación del RNP vigente como proveedor de consultoría de obras.



GERENCIA
DE ACONDICIONAMIENTO
Y DESARROLLO URBANO Y
RURAL

REQUERIMIENTO



Importante

En el caso de consorcios, todos los integrantes deben acreditar este requisito.

B	CAPACIDAD TÉCNICA Y PROFESIONAL
B.1	CALIFICACIONES DEL PERSONAL CLAVE
	FORMACIÓN ACADÉMICA
	<u>Requisitos:</u>
	<ol style="list-style-type: none"> 1. Jefe de Proyecto: ingeniero civil o agrícola 2. Especialista en Geología y Geotecnia: geólogo o ingeniero geólogo 3. Especialista en Diseño Hidráulico y Estructural: Ingeniero civil o agrícola 4. Especialista en Hidrología: ingeniero civil o agrícola 5. Especialista en Agrología: ingeniero agrónomo 6. Especialista en Impacto Ambiental: ingeniero ambiental o ambientalista 7. Especialista en Riesgo y Desastre: ingeniero agrícola 8. Especialista en Aspectos Sociales: sociólogo o licenciado en sociología 9. Especialista en Costos y Presupuestos: Ingeniero agrícola o civil 10. Especialista en Arqueología: arqueólogo o licenciado en arqueología.
	<u>Acreditación:</u>
	De conformidad con el numeral 49.3 del artículo 49 y el literal e) del numeral 139.1 del artículo 139 del Reglamento este requisito de calificación se acredita para la suscripción del contrato.
	Importante
	<i>De conformidad con el artículo 186 del Reglamento el supervisor, debe cumplir con las mismas calificaciones profesionales establecidas para el residente de obra. Asimismo, el jefe del proyecto para la elaboración del expediente técnico debe cumplir con las calificaciones exigidas en el artículo 188 del Reglamento.</i>
B.2	EXPERIENCIA DEL PERSONAL CLAVE
	<u>Requisitos:</u>
	B.2.1 JEFE DE PROYECTO
	<u>Requisito:</u>
	Experiencia mínima de dos (02) años, como Jefe de proyecto y/o Jefe de Estudio y/o Director de Estudios y/o Coordinador de Estudios, en la elaboración de proyectos iguales o similares.
	Se considera estudios y/o proyectos similares, proyectos de inversión y/o Expedientes Técnicos y/o Estudios Definitivos en proyectos con fines de riego agrícolas por gravedad, tales como: Presas y/o represa y/o bocatomas y/o diques y/o reservorios y/o sistemas de conducción de agua por gravedad.
	<u>Acreditación:</u>
	La experiencia del personal se acreditará con cualquiera de los siguientes documentos: (i) copia simple de contratos y su respectiva conformidad o (ii) constancias o (iii) certificados o (iv) cualquier otra documentación que, de manera fehaciente demuestre la experiencia del personal clave propuesto.
	B.2.2. ESPECIALISTA EN GEOLOGIA Y GEOTECNIA
	<u>Requisito:</u>
	Experiencia mínima de dos (02) años, como Especialista en Geología y Geotecnia o Geotecnia, en la elaboración de proyectos iguales o similares, del personal clave requerido como especialista en geología y geotecnia.



GERENCIA
DE ACONDICIONAMIENTO
Y DESARROLLO URBANO Y
RURAL

REQUERIMIENTO



Se considera estudios y/o proyectos similares, a los desarrollados a proyectos de inversión y/o Expedientes Técnicos y/o Estudios Definitivos y/o ejecución de obra de las partidas de perforaciones e inyecciones, en proyectos con fines de riego, tales como: Presas y/o represa y/o bocatomas y/o diques y/o reservorios y/o sistemas de conducción de agua por gravedad.

Acreditación:

La experiencia del personal se acreditará con cualquiera de los siguientes documentos: (i) copia simple de contratos y su respectiva conformidad o (ii) constancias o (iii) certificados o (iv) cualquier otra documentación que, de manera fehaciente demuestre la experiencia del personal clave propuesto.

B.2.3 ESPECIALISTA EN DISEÑO HIDRAULICO Y ESTRUCTURAL

Requisito:

Experiencia mínima de dos (02) años, como como Especialista en Diseño Hidráulico y Estructural en la elaboración de proyectos iguales o similares.

Se considera estudios y/o proyectos similares, a los desarrollados a proyectos de inversión y/o Expedientes Técnicos y/o Estudios Definitivos en proyectos con fines de riego, tales como: Presas y/o represa y/o bocatomas y/o diques y/o reservorios y/o sistemas de conducción de agua por gravedad.

Acreditación:

La experiencia del personal se acreditará con cualquiera de los siguientes documentos: (i) copia simple de contratos y su respectiva conformidad o (ii) constancias o (iii) certificados o (iv) cualquier otra documentación que, de manera fehaciente demuestre la experiencia del personal clave propuesto.

B.2.4. ESPECIALISTA EN HIDROLOGIA

Requisito:

Experiencia mínima de dos (02) años, como Especialista en Hidrología, en la elaboración de proyectos iguales o similares.

Se considera estudios y/o proyectos similares, a los desarrollados a proyectos de inversión y/o Expedientes Técnicos y/o Estudios Definitivos en proyectos con fines de riego, tales como: Presas y/o represa y/o bocatomas y/o diques y/o reservorios y/o sistemas de conducción de agua por gravedad.

Acreditación:

La experiencia del personal se acreditará con cualquiera de los siguientes documentos: (i) copia simple de contratos y su respectiva conformidad o (ii) constancias o (iii) certificados o (iv) cualquier otra documentación que, de manera fehaciente demuestre la experiencia del personal clave propuesto.

B.2.5. ESPECIALISTA EN AGROLOGIA

Requisito:

Experiencia mínima de un (01) año, como como Especialista en Agrología en la elaboración de proyectos iguales o similares.

Se considera estudios y/o proyectos similares, a los desarrollados a proyectos de inversión y/o Expedientes Técnicos y/o Estudios Definitivos en proyectos con fines de riego, tales como: Presas y/o represa y/o bocatomas y/o diques y/o reservorios y/o sistemas de conducción de agua por gravedad.

Acreditación:

La experiencia del personal se acreditará con cualquiera de los siguientes documentos: (i) copia simple de contratos y su respectiva conformidad o (ii) constancias o (iii) certificados o (iv) cualquier otra documentación que, de manera fehaciente demuestre la experiencia del personal clave propuesto.



MUNICIPALIDAD DISTRITAL DE PAUCAS

GERENCIA
DE ACONDICIONAMIENTO
Y DESARROLLO URBANO Y
RURAL

REQUERIMIENTO



Acreditación:

La experiencia del personal se acreditará con cualquiera de los siguientes documentos: (i) copia simple de contratos y su respectiva conformidad o (ii) constancias o (iii) certificados o (iv) cualquier otra documentación que, de manera fehaciente demuestre la experiencia del personal clave propuesto.

B.2.10. ESPECIALISTA EN ARQUEOLOGIA

Experiencia mínima de un (01) año, como Especialista en Arqueología y/o Plan de Monitoreo Arqueológico y/o CIRA, en proyectos iguales o similares y/o proyectos en general.

Se considera estudios y/o proyectos similares, a los desarrollados proyectos de inversión y/o Expedientes Técnicos y/o Estudios Definitivos en proyectos con fines de riego agrícolas por gravedad, tales como: Presas y/o represa y/o bocatomas y/o diques y/o reservorios y/o sistemas de conducción de agua por gravedad.

Acreditación:

La experiencia del personal se acreditará con cualquiera de los siguientes documentos: (i) copia simple de contratos y su respectiva conformidad o (ii) constancias o (iii) certificados o (iv) cualquier otra documentación que, de manera fehaciente demuestre la experiencia del personal clave propuesto.

Importante

De conformidad con el artículo 186 del Reglamento el supervisor, debe cumplir con la misma experiencia establecida para el residente de obra. Asimismo, el jefe del proyecto para la elaboración del expediente técnico debe cumplir con la experiencia exigida en el artículo 188 del Reglamento.

B CAPACIDAD TÉCNICA Y PROFESIONAL

B.3 EQUIPAMIENTO ESTRATÉGICO

Requisitos:

Cant.	DESCRIPCIÓN DEL EQUIPO
01	Estación Total
01	Camioneta 4x4
02	Equipos de Computo
01	Impresora a colores A4
01	Plotter formato A1 mínimo
01	GPS Navegador

Acreditación:

De conformidad con el numeral 49.3 del artículo 49 y el literal e) del numeral 139.1 del artículo 139 del Reglamento este requisito de calificación se acredita para la suscripción del contrato.

C EXPERIENCIA DEL POSTOR EN LA ESPECIALIDAD

Requisitos:

El postor debe acreditar un monto facturado acumulado equivalente a Dos (2) VECES EL VALOR REFERENCIAL DE LA CONTRATACIÓN, por la contratación de servicios de consultoría de obra iguales o similares al objeto de la convocatoria, durante los diez (10) años anteriores a la fecha de la presentación de ofertas que se computarán desde la fecha de la conformidad o emisión del comprobante de pago, según corresponda.

Se consideran servicios de consultoría de obra similares a los siguientes a los *desarrollados proyectos*



MUNICIPALIDAD DISTRITAL DE PAUCAS

GERENCIA
DE ACONDICIONAMIENTO
Y DESARROLLO URBANO Y
RURAL

REQUERIMIENTO

09



inversión y/o Expedientes Técnicos y/o Estudios Definitivos en proyectos con fines de riego agrícolas por gravedad, tales como: Presas y/o represa y/o bocatomas y/o diques y/o reservorios y/o sistemas de conducción de agua por gravedad.

Acreditación:

La experiencia del postor en la especialidad se acreditará con copia simple de (i) contratos u órdenes de servicios y su respectiva conformidad o constancia de prestación; o (ii) comprobantes de pago cuya cancelación se acredite documental y fehacientemente, con Boucher de depósito, nota de abono, reporte de estado de cuenta, cualquier otro documento emitido por Entidad del sistema financiero que acredite el abono o mediante cancelación en el mismo comprobante de pago².

Los postores pueden presentar hasta un máximo de veinte (20) contrataciones para acreditar el requisito de calificación y el factor "Experiencia de Postor en la Especialidad".

En caso los postores presenten varios comprobantes de pago para acreditar una sola contratación, se debe acreditar que corresponden a dicha contratación; de lo contrario, se asumirá que los comprobantes acreditan contrataciones independientes, en cuyo caso solo se considerará, las veinte (20) primeras contrataciones indicadas en el Anexo N° 8 referido a la Experiencia del Postor en la Especialidad.

En el caso de servicios de supervisión en ejecución, solo se considera como experiencia la parte del contrato que haya sido ejecutada durante los diez (10) años anteriores a la fecha de presentación de ofertas, debiendo adjuntarse copia de las conformidades correspondientes a tal parte o los respectivos comprobantes de pago cancelados.

En los casos que se acredite experiencia adquirida en consorcio, debe presentarse la promesa de consorcio o el contrato de consorcio del cual se desprenda fehacientemente el porcentaje de las obligaciones que se asumió en el contrato presentado; de lo contrario, no se computará la experiencia proveniente de dicho contrato.

Asimismo, cuando se presenten contratos derivados de procesos de selección convocados antes del 20.09.2012, la calificación se ceñirá al método descrito en la Directiva "Participación de Proveedores en Consorcio en las Contrataciones del Estado", debiendo presumirse que el porcentaje de las obligaciones equivale al porcentaje de participación de la promesa de consorcio o del contrato de consorcio. En caso que en dichos documentos no se consigne el porcentaje de participación se presumirá que las obligaciones se ejecutaron en partes iguales.

Si el titular de la experiencia no es el postor, consignar si dicha experiencia corresponde a la matriz en caso que el postor sea sucursal, o fue transmitida por reorganización societaria, debiendo acompañar la documentación sustentatorio correspondiente.

Si el postor acredita experiencia de una persona absorbida como consecuencia de una reorganización societaria, debe presentar adicionalmente el Anexo N° 9.

Cuando en los contratos, órdenes de servicio o comprobantes de pago el monto facturado se encuentre expresado en moneda extranjera, debe indicarse el tipo de cambio venta publicada por la Superintendencia de Banca, Seguros y AFP correspondiente a la fecha de suscripción del contrato, de emisión de la orden de servicio o de cancelación del comprobante de pago, según corresponda.

Sin perjuicio de lo anterior, los postores deben llenar y presentar el Anexo N° 8 referido a la Experiencia del Postor en la Especialidad.

² Cabe precisar que, de acuerdo con la Resolución N° 0065-2018-TCE-S1 del Tribunal de Contrataciones del Estado:

"... el solo sello de cancelado en el comprobante, cuando ha sido colocado por el propio postor, no puede ser considerado como una acreditación que produzca fehacencia en relación a que se encuentra cancelado. Admitir ello equivaldría a considerar como válida la sola declaración del postor afirmando que el comprobante de pago ha sido cancelado"

(...)

"Situación diferente se suscita ante el sello colocado por el cliente del postor [sea utilizando el término "cancelado" o "pagado"] supuesto en el cual sí se contaría con la declaración de un tercero que brinde certeza, ante la cual debiera reconocerse la validez de la experiencia".



MUNICIPALIDAD DISTRITAL DE PAUCAS

GERENCIA
DE ACONDICIONAMIENTO
Y DESARROLLO URBANO Y
RURAL

REQUERIMIENTO

08

Importante

- El comité de selección debe valorar de manera integral los documentos presentados por el postor para acreditar la experiencia. En tal sentido, aun cuando en los documentos presentados la denominación del objeto contractual no coincida literalmente con el previsto en las bases, se deberá validar la experiencia si las actividades que ejecutó el postor corresponden a la experiencia requerida.
- En el caso de consorcios, la calificación de la experiencia se realiza conforme a la Directiva "Participación de Proveedores en Consorcio en las Contrataciones del Estado".

Importante

- Si como resultado de una consulta u observación corresponde precisarse o ajustarse el requerimiento, se solicita la autorización del área usuaria y se pone de conocimiento de tal hecho a la dependencia que aprobó el expediente de contratación, de conformidad con el numeral 72.3 del artículo 72 del Reglamento.
- El cumplimiento de los Términos de Referencia se realiza mediante la presentación de una declaración jurada. De ser el caso, adicionalmente la Entidad puede solicitar documentación que acredite el cumplimiento del algún componente de estos. Para dicho efecto consignará de manera detallada los documentos que deben presentar los postores en el literal a.5) del numeral 2.2.1.1 de esta sección de las bases.
- Los requisitos de calificación determinan si los postores cuentan con las capacidades necesarias para ejecutar el contrato, lo que debe ser acreditado documentalmente, y no mediante declaración jurada.

MUNICIPALIDAD DISTRITAL DE PAUCAS
Ing. Abdon Gabriel Villanueva
GERENTE CADUR

**CAPÍTULO IV
FACTORES DE EVALUACIÓN**

EVALUACIÓN TÉCNICA (Puntaje: 100 Puntos)

FACTORES DE EVALUACIÓN		PUNTAJE / METODOLOGÍA PARA SU ASIGNACIÓN
A.	EXPERIENCIA DEL POSTOR EN LA ESPECIALIDAD	70 puntos
	<p><u>Evaluación:</u></p> <p>El postor debe acreditar un monto facturado acumulado equivalente a 2.5 VECES EL VALOR REFERENCIAL DE LA CONTRATACIÓN O DEL ÍTEM, por la contratación de servicios de consultoría de obra iguales o similares al objeto de la convocatoria, durante los diez (10) años anteriores a la fecha de la presentación de ofertas que se computarán desde la fecha de la conformidad o emisión del comprobante de pago, según corresponda.</p> <p><u>Acreditación:</u></p> <p>La experiencia en la especialidad se acreditará con copia simple de (i) contratos u órdenes de servicios y su respectiva conformidad, constancia de prestación o liquidación del contrato; o (ii) comprobantes de pago cuya cancelación se acredite documental y fehacientemente, con voucher de depósito, nota de abono, reporte de estado de cuenta, cualquier otro documento emitido por Entidad del sistema financiero que acredite el abono o mediante cancelación en el mismo comprobante de pago¹⁷.</p> <p>Las disposiciones sobre el requisito de calificación “Experiencia del postor en la especialidad” previstas en el literal C del numeral 3.2 del Capítulo III de la presente sección de las bases resultan aplicables para el presente factor.</p>	<p>M = Monto facturado acumulado por el postor por la prestación de servicios de consultoría en la especialidad</p> <p>M \geq 2.5 veces el valor referencial: 70 puntos</p> <p>M \geq 2 veces el valor referencial y < 2.5 veces el valor referencial: 50 puntos</p> <p>M > 1.5 veces el valor referencial y < 2 veces el valor referencial: 30 puntos</p>
B.	METODOLOGÍA PROPUESTA	30 puntos
	<p><u>Evaluación:</u></p> <p>Se evaluará la metodología propuesta por el postor para la ejecución de la consultoría de obra, cuyo contenido mínimo es el siguiente:</p> <ul style="list-style-type: none"> • Desarrollar secuencialmente un Plan de Trabajo que permita cumplir con los plazos y entregables, según Términos de Referencia. • Descripción secuencial de las actividades para desarrollar el expediente técnico de obra. • Cronograma a detalle de las actividades, análisis de tiempos de ejecución (Control de plazos de ejecución). • Insumo y Recursos. • Mejoras en el desempeño funcional del equipo técnico. <p><u>Acreditación:</u></p>	<p>Desarrolla la metodología que sustenta la oferta 30 puntos</p> <p>No desarrolla la metodología que sustente la oferta 0 puntos</p>

¹⁷ Cabe precisar que, de acuerdo con la **Resolución N° 0065-2018-TCE-S1 del Tribunal de Contrataciones del Estado**:

“... el solo sello de cancelado en el comprobante, cuando ha sido colocado por el propio postor, no puede ser considerado como una acreditación que produzca fehaciencia en relación a que se encuentra cancelado. Admitir ello equivaldría a considerar como válida la sola declaración del postor afirmando que el comprobante de pago ha sido cancelado”

(...)

“Situación diferente se suscita ante el sello colocado por el cliente del postor [sea utilizando el término “cancelado” o “pagado”] supuesto en el cual sí se contaría con la declaración de un tercero que brinde certeza, ante la cual debiera reconocerse la validez de la experiencia”.

FACTORES DE EVALUACIÓN		PUNTAJE / METODOLOGÍA PARA SU ASIGNACIÓN
	Se acreditará mediante la presentación del documento que sustente la metodología propuesta.	

Para acceder a la etapa de evaluación económica, el postor debe obtener un **puntaje técnico mínimo de ochenta (80) puntos**.

EVALUACIÓN ECONÓMICA (Puntaje: 100 Puntos)

FACTOR DE EVALUACIÓN	PUNTAJE / METODOLOGÍA PARA SU ASIGNACIÓN
A. PRECIO	
<p><u>Evaluación:</u></p> <p>Se evaluará considerando la oferta económica del postor.</p> <p><u>Acreditación:</u></p> <p>Se acreditará mediante el documento que contiene la oferta económica (Anexo N° 6).</p>	<p>La evaluación consistirá en asignar un puntaje de cien (100) puntos a la oferta de precio más bajo y otorga a las demás ofertas puntajes inversamente proporcionales a sus respectivos precios, según la siguiente fórmula:</p> $P_i = \frac{O_m \times PMP}{O_i}$ <p>Donde:</p> <p>I = Oferta <i>P_i</i> = Puntaje de la oferta a evaluar <i>O_i</i> = Precio i <i>O_m</i> = Precio de la oferta más baja PMP = Puntaje máximo del precio</p>
PUNTAJE TOTAL	100 puntos

CAPÍTULO V PROFORMA DEL CONTRATO

Importante

Dependiendo del objeto del contrato, de resultar indispensable, puede incluirse cláusulas adicionales o la adecuación de las propuestas en el presente documento, las que en ningún caso pueden contemplar disposiciones contrarias a la normativa vigente ni a lo señalado en este capítulo.

Conste por el presente documento, la contratación del servicio de consultoría de obra [CONSIGNAR LA DENOMINACIÓN DE LA CONVOCATORIA], que celebra de una parte [CONSIGNAR EL NOMBRE DE LA ENTIDAD], en adelante LA ENTIDAD, con RUC N° [.....], con domicilio legal en [.....], representada por [.....], identificado con DNI N° [.....], y de otra parte [.....], con RUC N° [.....], con domicilio legal en [.....], inscrita en la Ficha N° [.....] Asiento N° [.....] del Registro de Personas Jurídicas de la ciudad de [.....], debidamente representado por su Representante Legal, [.....], con DNI N° [.....], según poder inscrito en la Ficha N° [.....], Asiento N° [.....] del Registro de Personas Jurídicas de la ciudad de [.....], a quien en adelante se le denominará EL CONTRATISTA en los términos y condiciones siguientes:

CLÁUSULA PRIMERA: ANTECEDENTES

Con fecha [.....], el órgano encargado de las contrataciones o el comité de selección, según corresponda, adjudicó la buena pro de la **ADJUDICACIÓN SIMPLIFICADA N° [CONSIGNAR NOMENCLATURA DEL PROCEDIMIENTO DE SELECCIÓN]** para la contratación de [CONSIGNAR LA DENOMINACIÓN DE LA CONVOCATORIA], a [INDICAR NOMBRE DEL GANADOR DE LA BUENA PRO], cuyos detalles e importe constan en los documentos integrantes del presente contrato.

CLÁUSULA SEGUNDA: OBJETO

El presente contrato tiene por objeto [CONSIGNAR EL OBJETO DE LA CONTRATACIÓN].

CLÁUSULA TERCERA: MONTO CONTRACTUAL

El monto total del presente contrato asciende a [CONSIGNAR MONEDA Y MONTO], que incluye todos los impuestos de Ley.

Este monto comprende el costo del servicio de consultoría de obra, todos los tributos, seguros, transporte, inspecciones, pruebas y, de ser el caso, los costos laborales conforme a la legislación vigente, así como cualquier otro concepto que pueda tener incidencia sobre la ejecución del servicio de consultoría de obra materia del presente contrato.

CLÁUSULA CUARTA: DEL PAGO¹⁸

LA ENTIDAD se obliga a pagar la contraprestación a EL CONTRATISTA en [INDICAR MONEDA], en [INDICAR SI SE TRATA DE PAGO ÚNICO, PAGOS PARCIALES O PAGOS PERIÓDICOS O SEGÚN TARIFA EN EL CASO DE PROCEDIMIENTOS DE SUPERVISIÓN DE LA ELABORACIÓN DE EXPEDIENTES TÉCNICOS Y SUPERVISIÓN DE OBRAS CONVOCADOS BAJO EL SISTEMA DE CONTRATACIÓN DE TARIFAS], luego de la recepción formal y completa de la documentación correspondiente, según lo establecido en el artículo 171 del Reglamento de la Ley de Contrataciones del Estado.

Para tal efecto, el responsable de otorgar la conformidad de la prestación deberá hacerlo en un plazo que no excederá de los quince (15) días, bajo responsabilidad de dicho funcionario.

LA ENTIDAD debe efectuar el pago dentro de los diez (10) días calendario siguientes de otorgada la conformidad de los servicios, siempre que se verifiquen las condiciones establecidas en el contrato para ello, bajo responsabilidad del funcionario competente.

¹⁸ En cada caso concreto, dependiendo de la naturaleza del contrato, podrá adicionarse la información que resulte pertinente a efectos de generar el pago.

En caso de retraso en el pago por parte de LA ENTIDAD, salvo que se deba a caso fortuito o fuerza mayor, EL CONTRATISTA tendrá derecho al pago de intereses legales conforme a lo establecido en el artículo 39 de la Ley de Contrataciones del Estado y en el artículo 171 de su Reglamento, los que se computan desde la oportunidad en que el pago debió efectuarse.

CLÁUSULA QUINTA: DEL PLAZO DE LA EJECUCIÓN DE LA PRESTACIÓN

El plazo de ejecución del presente contrato es de [.....], el mismo que se computa desde [CONSIGNAR SI ES DEL DÍA SIGUIENTE DEL PERFECCIONAMIENTO DEL CONTRATO, DESDE LA FECHA QUE SE ESTABLEZCA EN EL CONTRATO O DESDE LA FECHA EN QUE SE CUMPLAN LAS CONDICIONES PREVISTAS EN EL CONTRATO PARA EL INICIO DE LA EJECUCIÓN, DEBIENDO INDICAR LAS MISMAS EN ESTE ULTIMO CASO].

Importante para la Entidad

De preverse en los Términos de Referencia la ejecución de actividades de instalación, implementación u otros que deban realizarse de manera previa al inicio del plazo de ejecución, se debe consignar lo siguiente:

“El plazo para la [CONSIGNAR LAS ACTIVIDADES PREVIAS PREVISTAS EN LOS TÉRMINOS DE REFERENCIA] es de [.....], el mismo que se computa desde [INDICAR CONDICIÓN CON LA QUE DICHAS ACTIVIDADES SE INICIAN].”

Incorporar a las bases o eliminar, según corresponda.

Importante para la Entidad

En el caso de contratación de prestaciones accesorias, se puede incluir la siguiente cláusula:

CLÁUSULA ...: PRESTACIONES ACCESORIAS¹⁹

“Las prestaciones accesorias tienen por objeto [CONSIGNAR EL OBJETO DE LAS PRESTACIONES ACCESORIAS].

El monto de las prestaciones accesorias asciende a [CONSIGNAR MONEDA Y MONTO], que incluye todos los impuestos de Ley.

El plazo de ejecución de las prestaciones accesorias es de [.....], el mismo que se computa desde [CONSIGNAR SI ES DEL DÍA SIGUIENTE DEL CUMPLIMIENTO DE LAS PRESTACIONES PRINCIPALES, DESDE LA FECHA QUE SE ESTABLEZCA EN EL CONTRATO O DESDE LA FECHA EN QUE SE CUMPLAN LAS CONDICIONES PREVISTAS EN EL CONTRATO PARA EL INICIO DE LA EJECUCIÓN DE LAS PRESTACIONES ACCESORIAS, DEBIENDO INDICAR LAS MISMAS EN ESTE ULTIMO CASO].

[DE SER EL CASO, INCLUIR OTROS ASPECTOS RELACIONADOS A LA EJECUCIÓN DE LAS PRESTACIONES ACCESORIAS].”

Incorporar a las bases o eliminar, según corresponda

CLÁUSULA SEXTA: PARTES INTEGRANTES DEL CONTRATO

El presente contrato está conformado por las bases integradas, la oferta ganadora²⁰, así como los documentos derivados del procedimiento de selección que establezcan obligaciones para las partes.

CLÁUSULA SÉTIMA: GARANTÍAS

EL CONTRATISTA entregó al perfeccionamiento del contrato la respectiva garantía incondicional, solidaria, irrevocable, y de realización automática en el país al solo requerimiento, a favor de LA

¹⁹ De conformidad con la Directiva sobre prestaciones accesorias, los contratos relativos al cumplimiento de la(s) prestación(es) principal(es) y de la(s) prestación(es) accesorias, pueden estar contenidos en uno o dos documentos. En el supuesto que ambas prestaciones estén contenidas en un mismo documento, estas deben estar claramente diferenciadas, debiendo indicarse entre otros aspectos, el precio y plazo de cada prestación.

²⁰ La oferta ganadora comprende a la oferta técnica y oferta económica del postor ganador de la buena pro.

ENTIDAD, por los conceptos, montos y vigencias siguientes:

- De fiel cumplimiento del contrato: [CONSIGNAR EL MONTO], a través de la [INDICAR EL TIPO DE GARANTÍA PRESENTADA] N° [INDICAR NÚMERO DEL DOCUMENTO] emitida por [SEÑALAR EMPRESA QUE LA EMITE]. Monto que es equivalente al diez por ciento (10%) del monto del contrato original, la misma que debe mantenerse vigente hasta el consentimiento de la liquidación final.

Importante

Al amparo de lo dispuesto en el numeral 149.4 del artículo 149 del Reglamento de la Ley de Contrataciones del Estado, en los contratos de consultoría de obra, si el postor ganador de la buena pro solicita la retención del diez por ciento (10%) del monto del contrato original como garantía de fiel cumplimiento de contrato, debe consignarse lo siguiente:

“De fiel cumplimiento del contrato: [CONSIGNAR EL MONTO], a través de la retención que debe efectuar LA ENTIDAD, durante la primera mitad del número total de pagos a realizarse, de forma prorrateada, con cargo a ser devuelto a la finalización del mismo.”

En el caso que corresponda, consignar lo siguiente:

- Garantía fiel cumplimiento por prestaciones accesorias: [CONSIGNAR EL MONTO], a través de la [INDICAR EL TIPO DE GARANTÍA PRESENTADA] N° [INDICAR NÚMERO DEL DOCUMENTO] emitida por [SEÑALAR EMPRESA QUE LA EMITE], la misma que debe mantenerse vigente hasta el cumplimiento total de las obligaciones garantizadas.

Importante

Al amparo de lo dispuesto en el numeral 151.2 del artículo 151 del Reglamento de la Ley de Contrataciones del Estado, si el postor ganador de la buena pro solicita la retención del diez por ciento (10%) del monto del contrato de la prestación accesorio como garantía de fiel cumplimiento de prestaciones accesorias, debe consignarse lo siguiente:

“De fiel cumplimiento por prestaciones accesorias: [CONSIGNAR EL MONTO], a través de la retención que debe efectuar LA ENTIDAD, durante la primera mitad del número total de pagos a realizarse, de forma prorrateada, con cargo a ser devuelto a la finalización del mismo.”

CLÁUSULA OCTAVA: EJECUCIÓN DE GARANTÍAS POR FALTA DE RENOVACIÓN

LA ENTIDAD puede solicitar la ejecución de las garantías cuando EL CONTRATISTA no las hubiere renovado antes de la fecha de su vencimiento, conforme a lo dispuesto en el literal a) del numeral 155.1 del artículo 155 del Reglamento de la Ley de Contrataciones del Estado.

Importante para la Entidad

Sólo en el caso que la Entidad hubiese previsto otorgar adelanto, se debe incluir la siguiente cláusula:

CLÁUSULA NOVENA: ADELANTO DIRECTO

“LA ENTIDAD otorgará [CONSIGNAR NÚMERO DE ADELANTOS A OTORGARSE] adelantos directos por el [CONSIGNAR PORCENTAJE QUE NO DEBE EXCEDER DEL 30% DEL MONTO DEL CONTRATO ORIGINAL] del monto del contrato original.

EL CONTRATISTA debe solicitar los adelantos dentro de [CONSIGNAR EL PLAZO Y OPORTUNIDAD PARA LA SOLICITUD], adjuntando a su solicitud la garantía por adelantos mediante carta fianza o póliza de caución acompañada del comprobante de pago correspondiente. Vencido dicho plazo no procederá la solicitud.

LA ENTIDAD debe entregar el monto solicitado dentro de [CONSIGNAR EL PLAZO] siguientes a la presentación de la solicitud del contratista.”

Incorporar a las bases o eliminar, según corresponda.

CLÁUSULA DÉCIMA: CONFORMIDAD DE LA PRESTACIÓN DEL SERVICIO

La conformidad de la prestación del servicio se regula por lo dispuesto en el artículo 168 del Reglamento de la Ley de Contrataciones del Estado. La conformidad será otorgada por [CONSIGNAR EL ÁREA O UNIDAD ORGÁNICA QUE OTORGARÁ LA CONFORMIDAD].

De existir observaciones, LA ENTIDAD las comunica al CONTRATISTA, indicando claramente el sentido de estas, otorgándole un plazo para subsanar no menor de cinco (5) ni mayor de quince (15) días. Si pese al plazo otorgado, EL CONTRATISTA no cumpliera a cabalidad con la subsanación, LA ENTIDAD puede otorgar al CONTRATISTA periodos adicionales para las correcciones pertinentes. En este supuesto corresponde aplicar la penalidad por mora desde el vencimiento del plazo para subsanar.

Este procedimiento no resulta aplicable cuando la consultoría manifiestamente no cumpla con las características y condiciones ofrecidas, en cuyo caso LA ENTIDAD no otorga la conformidad, debiendo considerarse como no ejecutada la prestación, aplicándose la penalidad que corresponda por cada día de atraso.

CLÁUSULA UNDÉCIMA: DECLARACIÓN JURADA DEL CONTRATISTA

EL CONTRATISTA declara bajo juramento que se compromete a cumplir las obligaciones derivadas del presente contrato, bajo sanción de quedar inhabilitado para contratar con el Estado en caso de incumplimiento.

Importante para la Entidad

En los contratos de consultoría de obras para elaborar los expedientes técnicos de obra, se debe incluir obligatoriamente esta cláusula:

CLÁUSULA ...: OBLIGACIÓN DE ATENDER LAS CONSULTAS

EL CONTRATISTA asume la obligación de atender las consultas que le remita LA ENTIDAD, dentro de plazo previsto en el numeral 193.7 del artículo 193 del Reglamento de la Ley de Contrataciones del Estado. Ante la falta de absolución de dichas consultas, LA ENTIDAD adopta las acciones correspondientes.

Incorporar a las bases de consultoría de obras para la elaboración de expedientes técnicos o eliminar, según corresponda.

CLÁUSULA DUODÉCIMA: RESPONSABILIDAD POR VICIOS OCULTOS

La conformidad del servicio por parte de LA ENTIDAD no enerva su derecho a reclamar posteriormente por defectos o vicios ocultos, conforme a lo dispuesto por los artículos 40 de la Ley de Contrataciones del Estado y 173 de su Reglamento.

El plazo máximo de responsabilidad del contratista es de [CONSIGNAR TIEMPO EN AÑOS, SEGÚN CORRESPONDA] año(s) contado a partir de la conformidad otorgada por LA ENTIDAD.

Importante para la Entidad

En los contratos de consultoría de obras para elaborar los expedientes técnicos de obra, se debe reemplazar el último párrafo de esta cláusula por el siguiente:

“El plazo máximo de responsabilidad del contratista por errores o deficiencias o por vicios ocultos puede ser reclamada por la Entidad por [CONSIGNAR TIEMPO EN AÑOS, NO MENOR DE TRES (3) AÑOS] años después de la conformidad de obra otorgada por LA ENTIDAD”.

En los contratos de consultoría de obras para la supervisión de obra, se debe reemplazar el último párrafo de esta cláusula por el siguiente:

“El plazo máximo de responsabilidad del contratista puede ser reclamada por la Entidad por

[CONSIGNAR TIEMPO EN AÑOS, NO MENOR DE SIETE (7) AÑOS] años después de la conformidad de obra otorgada por LA ENTIDAD”.

Incorporar a las bases de consultoría de obras para la elaboración de expedientes técnicos o eliminar, según corresponda.

CLÁUSULA DÉCIMA TERCERA: PENALIDADES

Si EL CONTRATISTA incurre en retraso injustificado en la ejecución de las prestaciones objeto del contrato, LA ENTIDAD le aplica automáticamente una penalidad por mora por cada día de atraso, de acuerdo a la siguiente fórmula:

$$\text{Penalidad Diaria} = \frac{0.10 \times \text{monto vigente}}{F \times \text{plazo vigente en días}}$$

Donde:

F = 0.25 para plazos mayores a sesenta (60) días o;

F = 0.40 para plazos menores o iguales a sesenta (60) días.

El retraso se justifica a través de la solicitud de ampliación de plazo debidamente aprobado. Adicionalmente, se considera justificado el retraso y en consecuencia no se aplica penalidad, cuando EL CONTRATISTA acredite, de modo objetivamente sustentado, que el mayor tiempo transcurrido no le resulta imputable. En este último caso la calificación del retraso como justificado por parte de LA ENTIDAD no da lugar al pago de gastos generales ni costos directos de ningún tipo, conforme el numeral 162.5 del artículo 162 del Reglamento de la Ley de Contrataciones del Estado.

Adicionalmente a la penalidad por mora se aplicarán las siguientes penalidades:

Otras penalidades			
N°	Supuestos de aplicación de penalidad	Forma de cálculo	Procedimiento
1	Cuando el personal acreditado permanece menos de sesenta (60) días desde el inicio de su participación en la ejecución del contrato o del íntegro del plazo de ejecución, si este es menor a los sesenta (60) días, de conformidad con las disposiciones establecidas en el numeral 190.2 del artículo 190 del Reglamento.	[INCLUIR LA FORMA DE CÁLCULO, QUE NO PUEDE SER MENOR A LA MITAD DE UNA UNIDAD IMPOSITIVA TRIBUTARIA (0.5 UIT) NI MAYOR A UNA (1) UIT] por cada día de ausencia del personal en el plazo previsto.	Según informe del [CONSIGNAR EL ÁREA USUARIA A CARGO DE LA SUPERVISIÓN DEL CONTRATO].
2	En caso el contratista incumpla con su obligación de ejecutar la prestación con el personal acreditado o debidamente sustituido.	[INCLUIR LA FORMA DE CÁLCULO, QUE NO PUEDE SER MENOR A LA MITAD DE UNA UNIDAD IMPOSITIVA TRIBUTARIA (0.5 UIT) NI MAYOR A UNA (1) UIT] por cada día de ausencia del personal.	Según informe del [CONSIGNAR EL ÁREA USUARIA A CARGO DE LA SUPERVISIÓN DEL CONTRATO].
3	Si como consecuencia de verificar el funcionamiento u operatividad de la infraestructura culminada y las instalaciones y equipos en caso corresponda, el comité de recepción advierte que la obra no se encuentra culminada.	[INCLUIR LA FORMA DE CÁLCULO, QUE NO PUEDE SER MENOR A 1% NI MAYOR A 5%] al monto del contrato de supervisión.	Según informe del comité de recepción.

4	En caso el supervisor de obra no absuelva las consultas o las absuelva fuera del plazo señalado en el numeral 193.3 del artículo 193 del Reglamento. ²¹	Una (1) UIT por no atender las consultas formuladas por el residente de obra, según lo dispuesto en el literal b) del numeral 193.10 del artículo 193 del Reglamento.	Según informe del [CONSIGNAR EL ÁREA USUARIA A CARGO DE LA SUPERVISIÓN DEL CONTRATO].
	(...)		

Importante

De haberse previsto establecer penalidades distintas a la penalidad por mora, incluir dichas penalidades, los supuestos de aplicación de penalidad, la forma de cálculo de la penalidad para cada supuesto y el procedimiento mediante el cual se verifica el supuesto a penalizar, conforme el artículo 163 del Reglamento de la Ley de Contrataciones del Estado.

Estas penalidades se deducen de los pagos a cuenta o del pago final, según corresponda; o si fuera necesario, se cobra del monto resultante de la ejecución de la garantía de fiel cumplimiento.

Estos dos (2) tipos de penalidades pueden alcanzar cada una un monto máximo equivalente al diez por ciento (10%) del monto del contrato vigente, o de ser el caso, del ítem que debió ejecutarse.

Cuando se llegue a cubrir el monto máximo de la penalidad por mora o el monto máximo para otras penalidades, de ser el caso, LA ENTIDAD puede resolver el contrato por incumplimiento.

CLÁUSULA DÉCIMA CUARTA: RESOLUCIÓN DEL CONTRATO

Cualquiera de las partes puede resolver el contrato, de conformidad con el numeral 32.3 del artículo 32 y artículo 36 de la Ley de Contrataciones del Estado, y el artículo 164 de su Reglamento. De darse el caso, LA ENTIDAD procederá de acuerdo a lo establecido en el artículo 165 del Reglamento de la Ley de Contrataciones del Estado.

CLÁUSULA DÉCIMA QUINTA: RESPONSABILIDAD DE LAS PARTES

Cuando se resuelva el contrato por causas imputables a algunas de las partes, se debe resarcir los daños y perjuicios ocasionados, a través de la indemnización correspondiente. Ello no obsta la aplicación de las sanciones administrativas, penales y pecuniarias a que dicho incumplimiento diere lugar, en el caso que éstas correspondan.

Lo señalado precedentemente no exime a ninguna de las partes del cumplimiento de las demás obligaciones previstas en el presente contrato.

CLÁUSULA DÉCIMA SEXTA: ANTICORRUPCIÓN

EL CONTRATISTA declara y garantiza no haber, directa o indirectamente, o tratándose de una persona jurídica a través de sus socios, integrantes de los órganos de administración, apoderados, representantes legales, funcionarios, asesores o personas vinculadas a las que se refiere el artículo 7 del Reglamento de la Ley de Contrataciones del Estado, ofrecido, negociado o efectuado, cualquier pago o, en general, cualquier beneficio o incentivo ilegal en relación al contrato.

Asimismo, el CONTRATISTA se obliga a conducirse en todo momento, durante la ejecución del contrato, con honestidad, probidad, veracidad e integridad y de no cometer actos ilegales o de corrupción, directa o indirectamente o a través de sus socios, accionistas, participacionistas, integrantes de los órganos de administración, apoderados, representantes legales, funcionarios, asesores y personas vinculadas a las que se refiere el artículo 7 del Reglamento de la Ley de Contrataciones del Estado.

Además, EL CONTRATISTA se compromete a i) comunicar a las autoridades competentes, de

²¹ En caso que el objeto de la contratación sea la supervisión de la obra, incluir obligatoriamente esta penalidad.

manera directa y oportuna, cualquier acto o conducta ilícita o corrupta de la que tuviera conocimiento; y ii) adoptar medidas técnicas, organizativas y/o de personal apropiadas para evitar los referidos actos o prácticas.

Finalmente, EL CONTRATISTA se compromete a no colocar a los funcionarios públicos con los que deba interactuar, en situaciones reñidas con la ética. En tal sentido, reconoce y acepta la prohibición de ofrecerles a éstos cualquier tipo de obsequio, donación, beneficio y/o gratificación, ya sea de bienes o servicios, cualquiera sea la finalidad con la que se lo haga.

CLÁUSULA DÉCIMA SÉTIMA: MARCO LEGAL DEL CONTRATO

Sólo en lo no previsto en este contrato, en la Ley de Contrataciones del Estado y su Reglamento, en las directivas que emita el OSCE y demás normativa especial que resulte aplicable, serán de aplicación supletoria las disposiciones pertinentes del Código Civil vigente, cuando corresponda, y demás normas de derecho privado.

CLÁUSULA DÉCIMA OCTAVA: SOLUCIÓN DE CONTROVERSIAS²²

Las controversias que surjan entre las partes durante la ejecución del contrato se resuelven mediante conciliación o arbitraje, según el acuerdo de las partes.

Cualquiera de las partes tiene derecho a iniciar el arbitraje a fin de resolver dichas controversias dentro del plazo de caducidad previsto en la Ley de Contrataciones del Estado y su Reglamento.

Facultativamente, cualquiera de las partes tiene el derecho a solicitar una conciliación dentro del plazo de caducidad correspondiente, según lo señalado en el artículo 224 del Reglamento de la Ley de Contrataciones del Estado, sin perjuicio de recurrir al arbitraje, en caso no se llegue a un acuerdo entre ambas partes o se llegue a un acuerdo parcial. Las controversias sobre nulidad del contrato solo pueden ser sometidas a arbitraje.

El Laudo arbitral emitido es inapelable, definitivo y obligatorio para las partes desde el momento de su notificación, según lo previsto en el numeral 45.21 del artículo 45 de la Ley de Contrataciones del Estado.

CLÁUSULA DÉCIMA NOVENA: FACULTAD DE ELEVAR A ESCRITURA PÚBLICA

Cualquiera de las partes puede elevar el presente contrato a Escritura Pública corriendo con todos los gastos que demande esta formalidad.

CLÁUSULA VIGÉSIMA: DOMICILIO PARA EFECTOS DE LA EJECUCIÓN CONTRACTUAL

Las partes declaran el siguiente domicilio para efecto de las notificaciones que se realicen durante la ejecución del presente contrato:

DOMICILIO DE LA ENTIDAD: [.....]

DOMICILIO DEL CONTRATISTA: [CONSIGNAR EL DOMICILIO SEÑALADO POR EL POSTOR GANADOR DE LA BUENA PRO AL PRESENTAR LOS REQUISITOS PARA EL PERFECCIONAMIENTO DEL CONTRATO]

La variación del domicilio aquí declarado de alguna de las partes debe ser comunicada a la otra parte, formalmente y por escrito, con una anticipación no menor de quince (15) días calendario.

De acuerdo con las bases integradas, la oferta y las disposiciones del presente contrato, las partes lo firman por duplicado en señal de conformidad en la ciudad de [.....] al [CONSIGNAR FECHA].

²² De acuerdo con el numeral 225.3 del artículo 225 del Reglamento, las partes pueden recurrir al arbitraje ad hoc cuando las controversias deriven de procedimientos de selección cuyo valor referencial sea menor o igual a cinco millones con 00/100 soles (S/ 5 000 000,00).

“LA ENTIDAD”

“EL CONTRATISTA”

Importante

Este documento puede firmarse digitalmente si ambas partes cuentan con firma digital, según la Ley N° 27269, Ley de Firmas y Certificados Digitales²³.

**CAPÍTULO VI
CONSTANCIA DE PRESTACIÓN DE CONSULTORÍA DE OBRA**

De conformidad con el artículo 169 del Reglamento, se deja expresa constancia de la culminación de la prestación derivada del contrato mencionado en el numeral 3 del presente documento.

1 DATOS DEL DOCUMENTO	Número del documento					
	Fecha de emisión del documento					
2 DATOS DEL CONTRATISTA	Nombre, denominación o razón social					
	RUC					
	EN CASO EL CONTRATISTA SEA UN CONSORCIO, ADEMÁS SE DEBERÁ REGISTRAR LA SIGUIENTE INFORMACIÓN:					
	Nombre o razón social del integrante del consorcio	RUC	%	Descripción de las obligaciones		
3 DATOS DEL CONTRATO	Número del contrato					
	Tipo y número del procedimiento de selección					
	Objeto del contrato	Elaboración de Expediente Técnico	Supervisión de la elaboración del Expediente Técnico	Supervisión de Obra		
	Descripción del objeto del contrato					
	Fecha de suscripción del contrato					
	Monto total ejecutado del contrato					
	Plazo de ejecución contractual	Plazo original		días calendario		
		Ampliación(es) de plazo		días calendario		
		Total plazo		días calendario		
Fecha de inicio de la consultoría de obra						

²³ Para mayor información sobre la normativa de firmas y certificados digitales ingresar a: <https://www.indecopi.gob.pe/web/firmas-digitales/firmar-y-certificados-digitales>

		Fecha final de la consultoría de obra	
--	--	---------------------------------------	--

En caso de elaboración de Expediente Técnico			
4 DATOS DEL EXPEDIENTE TÉCNICO	Denominación del proyecto		
	Ubicación del proyecto		
	Monto del presupuesto		

En caso de Supervisión de Obras			
5 DATOS DE LA OBRA	Denominación de la obra		
	Ubicación de la obra		
	Número de adicionales de obra		
	Monto total de los adicionales		
	Número de deductivos		
	Monto total de los deductivos		
	Monto total de la obra		

6 APLICACIÓN DE PENALIDADES	Monto de las penalidades por mora		
	Monto de otras penalidades		
	Monto total de las penalidades aplicadas		

7 DATOS DE LA ENTIDAD	Nombre de la Entidad		
	RUC de la Entidad		
	Nombres y apellidos del funcionario que emite la constancia		
	Cargo que ocupa en la Entidad		
	Teléfono de contacto		

8			
	NOMBRE, FIRMA Y SELLO DEL FUNCIONARIO COMPETENTE		

ANEXOS

ANEXO N° 1

DECLARACIÓN JURADA DE DATOS DEL POSTOR

Señores

COMITÉ DE SELECCIÓN

ADJUDICACIÓN SIMPLIFICADA N° 002-2025-MDP-CS (PRIMERA CONVOCATORIA)

Presente.-

El que se suscribe, [.....], postor y/o Representante Legal de [CONSIGNAR EN CASO DE SER PERSONA JURÍDICA], identificado con [CONSIGNAR TIPO DE DOCUMENTO DE IDENTIDAD] N° [CONSIGNAR NÚMERO DE DOCUMENTO DE IDENTIDAD], con poder inscrito en la localidad de [CONSIGNAR EN CASO DE SER PERSONA JURÍDICA] en la Ficha N° [CONSIGNAR EN CASO DE SER PERSONA JURÍDICA] Asiento N° [CONSIGNAR EN CASO DE SER PERSONA JURÍDICA], **DECLARO BAJO JURAMENTO** que la siguiente información se sujeta a la verdad:

Nombre, Denominación o Razón Social :			
Domicilio Legal :			
RUC :	Teléfono(s) :		
MYPE ²⁴		Sí	No
Correo electrónico :			

Autorización de notificación por correo electrónico:

Autorizo que se notifiquen al correo electrónico indicado las siguientes actuaciones:

1. Solicitud de reducción de la oferta económica.
2. Solicitud de subsanación de los requisitos para perfeccionar el contrato.
3. Solicitud para presentar los documentos para perfeccionar el contrato, según orden de prelación, de conformidad con lo previsto en el artículo 141 del Reglamento.
4. Respuesta a la solicitud de acceso al expediente de contratación.

Asimismo, me comprometo a remitir la confirmación de recepción, en el plazo máximo de dos (2) días hábiles de recibida la comunicación.

[CONSIGNAR CIUDAD Y FECHA]

.....
Firma, Nombres y Apellidos del postor o Representante legal, según corresponda

Importante

La notificación dirigida a la dirección de correo electrónico consignada se entenderá válidamente efectuada cuando la Entidad reciba acuse de recepción.

²⁴ Esta información será verificada por la Entidad en la página web del Ministerio de Trabajo y Promoción del Empleo en la sección consulta de empresas acreditadas en el REMYPE en el link <http://www2.trabajo.gob.pe/servicios-en-linea-2-2/> y se tendrá en consideración, en caso el postor ganador de la buena pro solicite la retención del diez por ciento (10%) del monto del contrato, en calidad de garantía de fiel cumplimiento, según lo señalado en el numeral 149.4 del artículo 149 y el numeral 151.2 del artículo 151 del Reglamento. Asimismo, dicha información se tendrá en cuenta en caso de empate, conforme a lo previsto en el artículo 91 del Reglamento.

Importante

Cuando se trate de consorcios, la declaración jurada es la siguiente:

ANEXO N° 1

DECLARACIÓN JURADA DE DATOS DEL POSTOR

Señores

COMITÉ DE SELECCIÓN

ADJUDICACIÓN SIMPLIFICADA N° 002-2025-MDP-CS (PRIMERA CONVOCATORIA)

Presente.-

El que se suscribe, [...], representante común del consorcio [CONSIGNAR EL NOMBRE DEL CONSORCIO], identificado con [CONSIGNAR TIPO DE DOCUMENTO DE IDENTIDAD] N° [CONSIGNAR NÚMERO DE DOCUMENTO DE IDENTIDAD], **DECLARO BAJO JURAMENTO** que la siguiente información se sujeta a la verdad:

Datos del consorciado 1			
Nombre, Denominación o Razón Social :			
Domicilio Legal :			
RUC :	Teléfono(s) :		
MYPE ²⁵	Sí		No
Correo electrónico :			

Datos del consorciado 2			
Nombre, Denominación o Razón Social :			
Domicilio Legal :			
RUC :	Teléfono(s) :		
MYPE ²⁶	Sí		No
Correo electrónico :			

Datos del consorciado ...			
Nombre, Denominación o Razón Social :			
Domicilio Legal :			
RUC :	Teléfono(s) :		
MYPE ²⁷	Sí		No
Correo electrónico :			

Autorización de notificación por correo electrónico:

Correo electrónico del consorcio:

Autorizo que se notifiquen al correo electrónico indicado las siguientes actuaciones:

²⁵ Esta información será verificada por la Entidad en la página web del Ministerio de Trabajo y Promoción del Empleo en la sección consulta de empresas acreditadas en el REMYPE en el link <http://www2.trabajo.gob.pe/servicios-en-linea-2-2/> y se tendrá en consideración, en caso el consorcio ganador de la buena pro solicite la retención del diez por ciento (10%) del monto del contrato, en calidad de garantía de fiel cumplimiento, según lo señalado en el numeral 149.4 del artículo 149 y el numeral 151.2 del artículo 151 del Reglamento. Asimismo, dicha información se tendrá en cuenta en caso de empate, conforme a lo previsto en el artículo 91 del Reglamento. Para dichos efectos, todos los integrantes del consorcio deben acreditar la condición de micro o pequeña empresa.

²⁶ Ibidem.

²⁷ Ibidem.

1. Solicitud de reducción de la oferta económica.
2. Solicitud de subsanación de los requisitos para perfeccionar el contrato.
3. Solicitud para presentar los documentos para perfeccionar el contrato, según orden de prelación, de conformidad con lo previsto en el artículo 141 del Reglamento.
4. Respuesta a la solicitud de acceso al expediente de contratación.

Asimismo, me comprometo a remitir la confirmación de recepción, en el plazo máximo de dos (2) días hábiles de recibida la comunicación.

[CONSIGNAR CIUDAD Y FECHA]

.....
**Firma, Nombres y Apellidos del representante
común del consorcio**

Importante

La notificación dirigida a la dirección de correo electrónico consignada se entenderá válidamente efectuada cuando la Entidad reciba acuse de recepción.

ANEXO N° 2

DECLARACIÓN JURADA (ART. 52 DEL REGLAMENTO DE LA LEY DE CONTRATACIONES DEL ESTADO)

Señores

COMITÉ DE SELECCIÓN

ADJUDICACIÓN SIMPLIFICADA N° 002-2025-MDP-CS (PRIMERA CONVOCATORIA)

Presente.-

Mediante el presente el suscrito, postor y/o Representante Legal de [CONSIGNAR EN CASO DE SER PERSONA JURÍDICA], declaro bajo juramento:

- i. No haber incurrido y me obligo a no incurrir en actos de corrupción, así como a respetar el principio de integridad.
- ii. No tener impedimento para postular en el procedimiento de selección ni para contratar con el Estado, conforme al artículo 11 de la Ley de Contrataciones del Estado.
- iii. Conocer las sanciones contenidas en la Ley de Contrataciones del Estado y su Reglamento, así como las disposiciones aplicables de la Ley N° 27444, Ley del Procedimiento Administrativo General.
- iv. Participar en el presente proceso de contratación en forma independiente sin mediar consulta, comunicación, acuerdo, arreglo o convenio con ningún proveedor; y, conocer las disposiciones del Decreto Legislativo N° 1034, Decreto Legislativo que aprueba la Ley de Represión de Conductas Anticompetitivas.
- v. Conocer, aceptar y someterme a las bases, condiciones y reglas del procedimiento de selección.
- vi. Ser responsable de la veracidad de los documentos e información que presento en el presente procedimiento de selección.
- vii. Comprometerme a mantener la oferta presentada durante el procedimiento de selección y a perfeccionar el contrato, en caso de resultar favorecido con la buena pro.

[CONSIGNAR CIUDAD Y FECHA]

.....
**Firma, Nombres y Apellidos del postor o
Representante legal, según corresponda**

Importante

En el caso de consorcios, cada integrante debe presentar esta declaración jurada, salvo que sea presentada por el representante común del consorcio.

ANEXO N° 3

DECLARACIÓN JURADA DE CUMPLIMIENTO DE LOS TÉRMINOS DE REFERENCIA

Señores

COMITÉ DE SELECCIÓN

ADJUDICACIÓN SIMPLIFICADA N° 002-2025-MDP-CS (PRIMERA CONVOCATORIA)

Presente.-

Es grato dirigirme a usted, para hacer de su conocimiento que luego de haber examinado las bases y demás documentos del procedimiento de la referencia y, conociendo todos los alcances y las condiciones detalladas en dichos documentos, el postor que suscribe ofrece el servicio de consultoría de obra [CONSIGNAR EL OBJETO DE LA CONVOCATORIA], de conformidad con los Términos de Referencia que se indican en el numeral 3.1 del Capítulo III de la sección específica de las bases y los documentos del procedimiento.

[CONSIGNAR CIUDAD Y FECHA]

.....
**Firma, Nombres y Apellidos del postor o
Representante legal o común, según corresponda**

Importante

Adicionalmente, puede requerirse la presentación de documentación que acredite el cumplimiento de los términos de referencia, conforme a lo indicado en el acápite relacionado al contenido de las ofertas de la presente sección de las bases.

ANEXO N° 4

DECLARACIÓN JURADA DE PLAZO DE PRESTACIÓN DEL SERVICIO DE CONSULTORÍA DE OBRA

Señores

COMITÉ DE SELECCIÓN

ADJUDICACIÓN SIMPLIFICADA N° 002-2025-MDP-CS (PRIMERA CONVOCATORIA)

Presente.-

Mediante el presente, con pleno conocimiento de las condiciones que se exigen en las bases del procedimiento de la referencia, me comprometo a prestar el servicio de consultoría de obra objeto del presente procedimiento de selección en el plazo de [CONSIGNAR EL PLAZO OFERTADO].

[CONSIGNAR CIUDAD Y FECHA]

.....
**Firma, Nombres y Apellidos del postor o
Representante legal o común, según corresponda**

ANEXO N° 5

PROMESA DE CONSORCIO (Sólo para el caso en que un consorcio se presente como postor)

Señores
COMITÉ DE SELECCIÓN
ADJUDICACIÓN SIMPLIFICADA N° 002-2025-MDP-CS (PRIMERA CONVOCATORIA)

Presente.-

Los suscritos declaramos expresamente que hemos convenido en forma irrevocable, durante el lapso que dure el procedimiento de selección, para presentar una oferta conjunta a la **ADJUDICACIÓN SIMPLIFICADA N° 002-2025-MDP-CS (PRIMERA CONVOCATORIA)**

Asimismo, en caso de obtener la buena pro, nos comprometemos a formalizar el contrato de consorcio, de conformidad con lo establecido por el artículo 140 del Reglamento de la Ley de Contrataciones del Estado, bajo las siguientes condiciones:

a) Integrantes del consorcio

1. [NOMBRE, DENOMINACIÓN O RAZÓN SOCIAL DEL CONSORCIADO 1].
2. [NOMBRE, DENOMINACIÓN O RAZÓN SOCIAL DEL CONSORCIADO 2].

b) Designamos a [CONSIGNAR NOMBRES Y APELLIDOS DEL REPRESENTANTE COMÚN], identificado con [CONSIGNAR TIPO DE DOCUMENTO DE IDENTIDAD] N° [CONSIGNAR NÚMERO DE DOCUMENTO DE IDENTIDAD], como representante común del consorcio para efectos de participar en todos los actos referidos al procedimiento de selección, suscripción y ejecución del contrato correspondiente con [CONSIGNAR NOMBRE DE LA ENTIDAD].

Asimismo, declaramos que el representante común del consorcio no se encuentra impedido, inhabilitado ni suspendido para contratar con el Estado.

c) Fijamos nuestro domicilio legal común en [.....].

d) Las obligaciones que corresponden a cada uno de los integrantes del consorcio son las siguientes:

1. OBLIGACIONES DE [NOMBRE, DENOMINACIÓN O RAZÓN SOCIAL DEL CONSORCIADO 1] [%]²⁸

[DESCRIBIR LAS OBLIGACIONES DEL CONSORCIADO 1]

2. OBLIGACIONES DE [NOMBRE, DENOMINACIÓN O RAZÓN SOCIAL DEL CONSORCIADO 2] [%]²⁹

[DESCRIBIR LAS OBLIGACIONES DEL CONSORCIADO 2]

²⁸ Consignar únicamente el porcentaje total de las obligaciones, el cual debe ser expresado en número entero, sin decimales.

²⁹ Consignar únicamente el porcentaje total de las obligaciones, el cual debe ser expresado en número entero, sin decimales.

TOTAL OBLIGACIONES

100%³⁰

[CONSIGNAR CIUDAD Y FECHA]

.....
Consortiado 1
Nombres, apellidos y firma del Consortiado 1
o de su Representante Legal
Tipo y N° de Documento de Identidad

.....
Consortiado 2
Nombres, apellidos y firma del Consortiado 2
o de su Representante Legal
Tipo y N° de Documento de Identidad

Importante

De conformidad con el artículo 52 del Reglamento, las firmas de los integrantes del consorcio deben ser legalizadas.

³⁰ Este porcentaje corresponde a la sumatoria de los porcentajes de las obligaciones de cada uno de los integrantes del consorcio.

ANEXO N° 6

OFERTA ECONÓMICA

ÍTEM N° [INDICAR NÚMERO]

Señores

COMITÉ DE SELECCIÓN

ADJUDICACIÓN SIMPLIFICADA N° 002-2025-MDP-CS (PRIMERA CONVOCATORIA)

Presente.-

Es grato dirigirme a usted, para hacer de su conocimiento que, de acuerdo con las bases, mi oferta económica es la siguiente:

CONCEPTO	OFERTA ECONÓMICA
TOTAL	

La oferta económica [CONSIGNAR LA MONEDA DE LA CONVOCATORIA] incluye todos los tributos, seguros, transporte, inspecciones, pruebas y, de ser el caso, los costos laborales conforme a la legislación vigente, así como cualquier otro concepto que pueda tener incidencia sobre el costo del servicio de consultoría a contratar; excepto la de aquellos postores que gocen de alguna exoneración legal, no incluirán en su oferta económica los tributos respectivos.

[CONSIGNAR CIUDAD Y FECHA]

.....
**Firma, Nombres y Apellidos del postor o
Representante legal o común, según corresponda**

ANEXO N° 7

DECLARACIÓN JURADA DE CUMPLIMIENTO DE CONDICIONES PARA LA APLICACIÓN DE LA EXONERACIÓN DEL IGV

Señores

COMITÉ DE SELECCIÓN

ADJUDICACIÓN SIMPLIFICADA N° 002-2025-MDP-CS (PRIMERA CONVOCATORIA)

Presente.-

Mediante el presente el suscrito, postor y/o Representante Legal de [CONSIGNAR EN CASO DE SER PERSONA JURÍDICA], declaro bajo juramento que gozo del beneficio de la exoneración del IGV previsto en la Ley N° 27037, Ley de Promoción de la Inversión en la Amazonía, dado que cumplo con las condiciones siguientes:

- 1.- Que el domicilio fiscal de la empresa³¹ se encuentra ubicada en la Amazonía y coincide con el lugar establecido como sede central (donde tiene su administración y lleva su contabilidad);
- 2.- Que la empresa se encuentra inscrita en las Oficinas Registrales de la Amazonía (exigible en caso de personas jurídicas);
- 3.- Que, al menos el setenta por ciento (70%) de los activos fijos de la empresa se encuentran en la Amazonía; y
- 4.- Que la empresa no presta servicios fuera de la Amazonía.

[CONSIGNAR CIUDAD Y FECHA]

.....
**Firma, Nombres y Apellidos del postor o
Representante legal, según corresponda**

Importante

Cuando se trate de consorcios, esta declaración jurada será presentada por cada uno de los integrantes del consorcio, salvo que se trate de consorcios con contabilidad independiente, en cuyo caso debe ser suscrita por el representante común, debiendo indicar su condición de consorcio con contabilidad independiente y el número de RUC del consorcio.

³¹ En el artículo 1 del "Reglamento de las Disposiciones Tributarias contenidas en la Ley de Promoción de la Inversión en la Amazonía" se define como "empresa" a las "Personas naturales, sociedades conyugales, sucesiones indivisas y personas consideradas jurídicas por la Ley del Impuesto a la Renta, generadoras de rentas de tercera categoría, ubicadas en la Amazonía. Las sociedades conyugales son aquéllas que ejerzan la opción prevista en el Artículo 16 de la Ley del Impuesto a la Renta."

ANEXO N° 8

EXPERIENCIA DEL POSTOR EN LA ESPECIALIDAD

Señores
COMITÉ DE SELECCIÓN
ADJUDICACIÓN SIMPLIFICADA N° 002-2025-MDP-CS (PRIMERA CONVOCATORIA)

Presente.-

Mediante el presente, el suscrito detalla la siguiente EXPERIENCIA EN LA ESPECIALIDAD:

N°	CLIENTE	OBJETO DEL CONTRATO	N° CONTRATO / O/S / COMPROBANTE DE PAGO	FECHA DEL CONTRATO O CP ³²	FECHA DE LA CONFORMIDAD DE SER EL CASO ³³	EXPERIENCIA PROVENIENTE ³⁴ DE:	MONEDA	IMPORTE ³⁵	TIPO DE CAMBIO VENTA ³⁶	MONTO FACTURADO ACUMULADO ³⁷
1										
2										
3										

³² Se refiere a la fecha de suscripción del contrato, de la emisión de la Orden de Servicios o de cancelación del comprobante de pago, según corresponda.

³³ Únicamente, cuando la fecha del perfeccionamiento del contrato, sea previa a los diez (10) años anteriores a la fecha de presentación de ofertas, caso en el cual el postor debe acreditar que la conformidad se emitió dentro de dicho periodo.

³⁴ Si el titular de la experiencia no es el postor, consignar si dicha experiencia corresponde a la matriz en caso que el postor sea sucursal, o fue transmitida por reorganización societaria, debiendo acompañar la documentación sustentatoria correspondiente. Al respecto, según la Opinión N° 216-2017/DTN “Considerando que la sociedad matriz y la sucursal constituyen la misma persona jurídica, la sucursal puede acreditar como suya la experiencia de su matriz”. Del mismo modo, según lo previsto en la Opinión N° 010-2013/DTN, “... en una operación de reorganización societaria que comprende tanto una fusión como una escisión, la sociedad resultante podrá acreditar como suya la experiencia de la sociedad incorporada o absorbida, que se extingue producto de la fusión; asimismo, si en virtud de la escisión se transfiere un bloque patrimonial consistente en una línea de negocio completa, la sociedad resultante podrá acreditar como suya la experiencia de la sociedad escindida, correspondiente a la línea de negocio transmitida. De esta manera, la sociedad resultante podrá emplear la experiencia transmitida, como consecuencia de la reorganización societaria antes descrita, en los futuros procesos de selección en los que participe”.

³⁵ Se refiere al monto del contrato ejecutado incluido adicionales y reducciones, de ser el caso.

³⁶ El tipo de cambio venta debe corresponder al publicado por la SBS correspondiente a la fecha de suscripción del contrato, de la emisión de la Orden de Servicios o de cancelación del comprobante de pago, según corresponda.

³⁷ Consignar en la moneda establecida en las bases.

N°	CLIENTE	OBJETO DEL CONTRATO	N° CONTRATO / O/S / COMPROBANTE DE PAGO	FECHA DEL CONTRATO O CP ³²	FECHA DE LA CONFORMIDAD DE SER EL CASO ³³	EXPERIENCIA PROVENIENTE ³⁴ DE:	MONEDA	IMPORTE ³⁵	TIPO DE CAMBIO VENTA ³⁶	MONTO FACTURADO ACUMULADO ³⁷
4										
5										
6										
7										
8										
9										
10										
...										
20										
TOTAL										

[CONSIGNAR CIUDAD Y FECHA]

.....
Firma, Nombres y Apellidos del postor o
Representante legal o común, según corresponda

ANEXO N° 9

**DECLARACIÓN JURADA
(NUMERAL 49.4 DEL ARTÍCULO 49 DEL REGLAMENTO)**

Señores

COMITÉ DE SELECCIÓN

ADJUDICACIÓN SIMPLIFICADA N° 002-2025-MDP-CS (PRIMERA CONVOCATORIA)

Presente.-

Mediante el presente el suscrito, postor y/o Representante Legal de [CONSIGNAR EN CASO DE SER PERSONA JURÍDICA], declaro que la experiencia que acredito de la empresa [CONSIGNAR LA DENOMINACIÓN DE LA PERSONA JURÍDICA] como consecuencia de una reorganización societaria, no se encuentra en el supuesto establecido en el numeral 49.4 del artículo 49 del Reglamento.

[CONSIGNAR CIUDAD Y FECHA]

.....
**Firma, Nombres y Apellidos del postor o
Representante legal, según corresponda**

ANEXO N° 10

SOLICITUD DE BONIFICACIÓN DEL DIEZ POR CIENTO (10%) POR SERVICIOS PRESTADOS FUERA DE LA PROVINCIA DE LIMA Y CALLAO (DE SER EL CASO, SOLO PRESENTAR ESTA SOLICITUD EN EL ÍTEM [INCLUIR EN CASO CORRESPONDA, EN PROCEDIMIENTOS POR RELACIÓN DE ÍTEMS, CONSIGNANDO EL N° DEL ÍTEM O ÍTEMS CUYO VALOR REFERENCIAL NO SUPERA LOS DOSCIENTOS MIL SOLES (S/ 200,000.00)])

Señores

COMITÉ DE SELECCIÓN

ADJUDICACIÓN SIMPLIFICADA N° 002-2025-MDP-CS (PRIMERA CONVOCATORIA)

Presente.-

Mediante el presente el suscrito, postor y/o Representante Legal de [CONSIGNAR EN CASO DE SER PERSONA JURÍDICA], solicito la asignación de la bonificación del diez por ciento (10%) sobre el puntaje total en [EN EL CASO DE PROCEDIMIENTOS DE SELECCIÓN SEGÚN RELACIÓN DE ÍTEMS, CONSIGNAR EL ÍTEM O ÍTEMS, SEGÚN CORRESPONDA, EN LOS QUE SE SOLICITA LA BONIFICACIÓN] debido a que el domicilio de mi representada se encuentra ubicado en la provincia o provincia colindante donde se ejecuta la prestación.

[CONSIGNAR CIUDAD Y FECHA]

.....
Firma, Nombres y Apellidos del postor o Representante legal, según corresponda

Importante

- *Para asignar la bonificación, el órgano encargado de las contrataciones o el comité de selección, según corresponda, verifica el domicilio consignado por el postor en el Registro Nacional de Proveedores (RNP).*
- *Para que el postor pueda acceder a la bonificación, debe cumplir con las condiciones establecidas en el literal f) del artículo 50 del Reglamento.*

Importante

Cuando se trate de consorcios, la declaración jurada es la siguiente:

ANEXO N° 10

**SOLICITUD DE BONIFICACIÓN DEL DIEZ POR CIENTO (10%) POR SERVICIOS PRESTADOS FUERA DE LA PROVINCIA DE LIMA Y CALLAO
(DE SER EL CASO, SOLO PRESENTAR ESTA SOLICITUD EN EL ÍTEM [INCLUIR EN CASO CORRESPONDA, EN PROCEDIMIENTOS POR RELACIÓN DE ÍTEMS, CONSIGNANDO EL N° DEL ÍTEM O ÍTEMS CUYO VALOR REFERENCIAL NO SUPERA LOS DOSCIENTOS MIL SOLES (S/ 200,000.00)])**

Señores
COMITÉ DE SELECCIÓN
ADJUDICACIÓN SIMPLIFICADA N° 002-2025-MDP-CS (PRIMERA CONVOCATORIA)

Presente.-

Mediante el presente el que se suscribe, [.....], representante común del consorcio [CONSIGNAR EL NOMBRE DEL CONSORCIO], solicito la asignación de la bonificación del diez por ciento (10%) sobre el puntaje total en [CONSIGNAR EL ÍTEM O ÍTEMS, SEGÚN CORRESPONDA, EN LOS QUE SE SOLICITA LA BONIFICACIÓN] debido a que los domicilios de todos los integrantes del consorcio se encuentran ubicados en la provincia o provincias colindantes donde se ejecuta la prestación.

[CONSIGNAR CIUDAD Y FECHA]

.....
**Firma, Nombres y Apellidos del representante
común del consorcio**

Importante

- *Para asignar la bonificación, el órgano encargado de las contrataciones o el comité de selección, según corresponda, verifica el domicilio consignado de los integrantes del consorcio, en el Registro Nacional de Proveedores (RNP).*
- *Para que un consorcio pueda acceder a la bonificación, cada uno de sus integrantes debe cumplir con las condiciones establecidas en el literal f) del artículo 50 del Reglamento.*

ANEXO N° 11

SOLICITUD DE BONIFICACIÓN DEL CINCO POR CIENTO (5%) POR TENER LA CONDICIÓN DE MICRO Y PEQUEÑA EMPRESA

Señores

COMITÉ DE SELECCIÓN

ADJUDICACIÓN SIMPLIFICADA N° 002-2025-MDP-CS (PRIMERA CONVOCATORIA)

Presente.-

Mediante el presente el suscrito, postor y/o Representante legal de [CONSIGNAR EN CASO DE SER PERSONA JURÍDICA], solicito la asignación de la bonificación del cinco por ciento (5%) sobre el puntaje total obtenido, debido a que mi representada cuenta con la condición de micro y pequeña empresa.

[CONSIGNAR CIUDAD Y FECHA]

.....
**Firma, Nombres y Apellidos del postor o
Representante legal o común, según corresponda**

Importante

- *Para asignar la bonificación, el órgano encargado de las contrataciones o comité de selección, según corresponda, verifica la página web del Ministerio de Trabajo y Promoción del Empleo en la sección consulta de empresas acreditadas en el REMYPE en el link <http://www2.trabajo.gob.pe/servicios-en-linea-2-2/>.*
- *Para que un consorcio pueda acceder a la bonificación, cada uno de sus integrantes debe cumplir con la condición de micro y pequeña empresa.*

ANEXO N° 12

**AUTORIZACIÓN DE NOTIFICACIÓN DE LA DECISIÓN DE LA ENTIDAD SOBRE LA
SOLICITUD DE AMPLIACIÓN DE PLAZO MEDIANTE MEDIOS ELECTRÓNICOS DE
COMUNICACIÓN**

(DOCUMENTO A PRESENTAR EN EL PERFECCIONAMIENTO DEL CONTRATO)

Señores

COMITÉ DE SELECCIÓN

ADJUDICACIÓN SIMPLIFICADA N° 002-2025-MDP-CS (PRIMERA CONVOCATORIA)

Presente.-

El que se suscribe, [.....], postor adjudicado y/o Representante Legal de [CONSIGNAR EN CASO DE SER PERSONA JURÍDICA], identificado con [CONSIGNAR TIPO DE DOCUMENTO DE IDENTIDAD] N° [CONSIGNAR NÚMERO DE DOCUMENTO DE IDENTIDAD], autorizo que durante la ejecución del contrato se me notifique al correo electrónico [INDICAR EL CORREO ELECTRÓNICO] lo siguiente:

✓ Notificación de la decisión de la Entidad respecto a la solicitud de ampliación de plazo.

[CONSIGNAR CIUDAD Y FECHA]

.....
**Firma, Nombres y Apellidos del postor o
Representante legal o común, según
corresponda**

Importante

La notificación de la decisión de la Entidad respecto a la solicitud de ampliación de plazo se efectúa por medios electrónicos de comunicación, siempre que se cuente con la autorización correspondiente y sea posible obtener un acuse de recibo a través del mecanismo utilizado.