

Anexo N° 1

Informe sustentatorio para emplear la comparación de precios					
1	Datos del documento	Número de informe	INFORME N°712-2024-GR CUSCO/PLAN COPESCO-UA-UFASA		
		Fecha de informe	15/05/2024		
2	Objeto de la contratación	Objeto de la contratación	Bienes	X	Servicios
		Descripción del objeto de la contratación	CONTRATACIÓN DE BIENES, PARA LA ADQUISICIÓN DE ESTACIONES TOTALES Y NIVELES DE INGENIERO, PARA LA EJECUCIÓN DEL PROYECTO: 0007-"MEJORAMIENTO DE LA CARRETERA EN LOS DISTRITOS DE LANGUI, LAYO Y KUNTURKANKI – CANAS – CUSCO".		
3	Antecedentes				
<ul style="list-style-type: none"> - HOJA DE REQUERIMIENTO N° 174, DE FECHA 02 DE ABRIL DEL 2024, ESPECIFICACIONES TÉCNICAS ADJUNTAS. - SOLICITUDES DE COTIZACIÓN N° 326 - CERTIFICACIÓN DE CRÉDITO PRESUPUESTARIO N°607 					
4	Verificación del cumplimiento de las condiciones en los bienes y/o servicios en general			¿Cumple con la condición?	
				Sí Cumple	No Cumple
	a.	Disponibilidad inmediata	X		
	<p>LOS BIENES REQUERIDOS SON COMERCIALIZADOS POR DIVERSAS EMPRESAS, SIN LA NECESIDAD DE REQUERIR LA ADECUACIÓN A LA CONTRATACIÓN Y USO, POR LO QUE CUMPLEN CON LAS SIGUIENTES CONDICIONES:</p> <ul style="list-style-type: none"> - EXISTEN EN EL MERCADO. - CUMPLEN CON LAS ESPECIFICACIONES TÉCNICAS. - PLAZOS DE ENTREGA DENTRO DE LOS 05 DÍAS SIGUIENTES DE FORMALIZADA LA CONTRATACIÓN 				
	b.	Fáciles de obtener en el mercado	X		
	SEGÚN EL ESTUDIO DE MERCADO, LOS PLAZOS DE ENTREGA DENTRO DE LOS 05 DÍAS SIGUIENTES DE FORMALIZADA LA CONTRATACIÓN				
	c.	Se comercialicen bajo una oferta estándar establecida por el mercado	X		
	DE ACUERDO A LA REVISIÓN DE LOS RESULTADOS DEL ESTUDIO DE MERCADO, LAS COTIZACIONES CUMPLEN CON LAS ESPECIFICACIONES ESTABLECIDAS EN EL REQUERIMIENTO, SE AFIRMA QUE SI SE COMERCIALIZAN BAJO UNA OFERTA ESTÁNDAR				
	d.	Que no se fabrican, producen, suministran o prestan siguiendo la descripción particular o instrucciones dadas por la Entidad contratante	X		
	LOS BIENES MATERIA DEL PRESENTE OBJETO DE CONVOCATORIA NO SE FABRICAN, PRODUCEN SUMINISTRAN O PRESTAN SIGUIENDO LA DESCRIPCIÓN PARTICULAR O INSTRUCCIONES DADAS POR LA ENTIDAD, EL ESTUDIO DE MERCADO BRINDA INFORMACIÓN SOBRE LA PLURALIDAD DE MARCAS Y PROVEEDORES.				
<p>Nota: De no cumplir con una de las condiciones señaladas, no procede emplear la comparación de precios.</p>					
5	Observaciones				

Decenio de la igualdad de oportunidades para mujeres y hombres
"Año de la unidad, la paz y el desarrollo"

	Ninguna
6	
	Nombre, firma y sello del funcionario responsable del órgano encargado de las contrataciones

Decenio de la igualdad de oportunidades para mujeres y hombres
"Año del Bicentenario, de la consolidación de nuestra Independencia, y de la conmemoración de las heroicas batallas de Junín y Ayacucho"

INFORME N° 712 - 2024 - GR CUSCO/ PLAN COPESCO-UA-UFASA

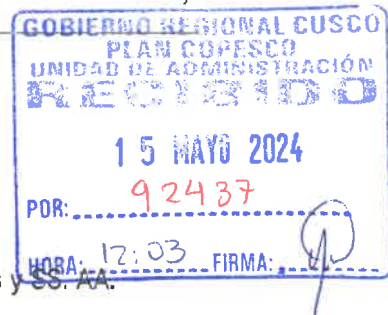
A : C.P.C.C. MARGOT CHAUCA ATAU
Jefe de la Unidad de Administración (e)

DE : C.P.C. JIMMY PEREZ FERNANDEZ BACA
Responsable de la Unidad Funcional de Abastecimientos y SS. AA.

ASUNTO : SOLICITA APROBACION DE EXPEDIENTE DE CONTRATACION

REFERENCIA : COMPRE N° 002-2024-COPESCO/GRC-1

FECHA : 15 de mayo de 2024.



Mediante el presente me dirijo a Ud., para manifestarle lo siguiente:

I. ANTECEDENTES:

A través de la hoja de Requerimiento N°174-2024, el Residente de Obra del Proyecto: "MEJORAMIENTO DE LA CARRETERA EN LOS DISTRITOS DE LANGUI, LAYO Y KUNTURKANKI – CANAS – CUSCO", solicito la **CONTRATACIÓN DE BIENES, PARA LA ADQUISICIÓN DE ESTACIONES TOTALES Y NIVELES DE INGENIERO.**

Mediante la **Solicitud de Cotización N°326-2024**, se procedió con el estudio de mercado, obteniendo así, un valor estimado ascendente a la suma de **S/ 77,190.00 (Setenta y siete mil ciento noventa con 00/100 soles).**

Que, con fecha 10 de mayo del 2024, la Unidad Funcional de Abastecimiento y Servicios Auxiliares, recepcionó el **Certificado de Crédito Presupuestario N°607**, por el mismo monto señalado en el párrafo anterior.

II. DESCRIPCION Y JUSTIFICACION:

Según la determinación del Valor Estimado, el monto total de la contratación asciende a la suma total de **S/ 77,190.00 (Setenta y siete mil ciento noventa con 00/100 soles).**

, conforme al siguiente detalle:

OBJETO DE LA CONVOCATORIA:	CONTRATACIÓN DE BIENES, PARA LA ADQUISICIÓN DE ESTACIONES TOTALES Y NIVELES DE INGENIERO
META:	"MEJORAMIENTO DE LA CARRETERA EN LOS DISTRITOS DE LANGUI, LAYO Y KUNTURKANKI – CANAS – CUSCO"
TIPO DE PROCEDIMIENTO DE SELECCIÓN:	COMPARACIÓN DE PRECIOS
SISTEMA DE CONTRATACIÓN:	SUMA ALZADA
N° CERTIFICACIÓN DE CRÉDITO PRESUPUESTARIO:	CERTIFICADO DE CRÉDITO PRESUPUESTARIO N°607
FUENTE DE FINANCIAMIENTO:	18: CANON Y SOBRECANON, REGALÍAS RENTA DE ADUANAS Y PARTICIPACIONES
CLASIFICADOR	2.6.2.3.2.5
VALOR ESTIMADO	77.190.00

Para efectos de convocar al procedimiento de selección es **requisito indispensable**, la **Certificación de Crédito Presupuestario**, conforme lo establece el Art. 19 de la LCE, conforme a esta disposición, la Unidad de Planeamiento, Presupuesto y Modernización, cumplió con emitir dicho requisito.

Decenio de la igualdad de oportunidades para mujeres y hombres
"Año del Bicentenario, de la consolidación de nuestra Independencia, y de la conmemoración de las heroicas batallas de Junin y Ayacucho"

Por otro lado, el numeral 42.3 del Art. 42 del RLCE, establece lo siguiente: **"El órgano encargado de las contrataciones es el responsable de remitir el expediente de contratación al funcionario competente para su aprobación, en forma previa a la convocatoria, (...) Para su aprobación (...) "**, por lo que, entre otros, el Expediente de Contratación contiene la información necesaria establecida, esta se detalla en el recuadro descrito anteriormente.

III. CONCLUSIONES:

Por lo manifestado precedentemente, solicito la **Aprobación del Expediente de Contratación**, a razón de ello los actos preparatorios contienen, entre otros los documentos siguientes:

- Requerimiento del Área Usuaria.
- Solicitudes de cotización.
- Cuadro Comparativo de Estudios de Mercado.
- Resumen Ejecutivo.
- Certificado de crédito presupuestario, otros.

Sin otro en particular, emito el presente para los fines consiguientes.

Atentamente;

GOBIERNO REGIONAL CUSCO
PLAN COPESCO
UNIDAD REGIONAL DE ADMINISTRACION Y SERVICIO
CPC. Jimmy Pérez Fernández Baca
RESPONSABLE


Anexo N° 2

COMPARACION DE PRECIOS N° 002-2024-COPESCO/GRC

Solicitud de cotización						
1	Número y fecha del documento	Número	SOLICITUD DE COTIZACION N° 326			
		Fecha	17/05/2024			
2	Datos de la Entidad	Nombre de la Entidad	PROYECTO ESPECIAL PER PLAN COPESCO			
		RUC	20159311598			
		Dirección	PLAZA TUPAC AMARU S/N WANCHAQ - CUSCO			
		Teléfono(s)	084-581530			
		Correo electrónico	abastecimientos@copesco.gob.pe			
		Persona de contacto	JIMMY PEREZ FERNANDEZ BACA			
3	Datos del proveedor	Nombre o razón social	GW INVERSIONES JHON'S E.I.R.L.			
		RUC	20564286231			
		Dirección	CALLE BOLOGNESI # 506 SAN SEBASTIAN CUSCO			
		Teléfono(s)	992564553			
		Correo electrónico	mercedes_ci12@hotmail.com			
		Representante o persona de contacto	BRAULIO ROJAS PEÑA			
4	Objeto de la contratación	Objeto de la contratación	Bienes	X	Servicios	
		Descripción del objeto de la contratación	CONTRATACIÓN DE BIENES, PARA LA ADQUISICIÓN DE ESTACIONES TOTALES Y NIVELES DE INGENIERO, PARA LA EJECUCIÓN DEL PROYECTO: 0007- "MEJORAMIENTO DE LA CARRETERA EN LOS DISTRITOS DE LANGUI, LAYO Y KUNTURKANKI – CANAS – CUSCO".			
		Se adjunta	Especificaciones técnicas	X	Términos de referencia	
5	Información complementaria					
	Se adjunta el formato de Cotización y Declaración Jurada (Anexo N° 3 y Anexo N° 4), para dar respuesta a este documento.					
6	 <p>Nombre, firma y sello del funcionario responsable del órgano encargado de las contrataciones</p>					

Anexo N° 3

COMPARACION DE PRECIOS N° 002-2024-COPESCO/GRC

Cotización y declaración jurada del proveedor			
1	Fecha del documento	17/05/2024	
2	Cotización		
2.1	Descripción del objeto de la contratación	CONTRATACIÓN DE BIENES, PARA LA ADQUISICIÓN DE ESTACIONES TOTALES Y NIVELES DE INGENIERO, PARA LA EJECUCIÓN DEL PROYECTO: 0007- "MEJORAMIENTO DE LA CARRETERA EN LOS DISTRITOS DE LANGUI, LAYO Y KUNTURKANKI – CANAS – CUSCO".	
2.2	Cumplimiento de las especificaciones técnicas o términos de referencia, según corresponda	Si cumple	X
		No cumple	
2.3	Monto total cotizado	S/ 76,970.00	
2.4	Detallar documentación adjunta, de ser el caso	Cotizacion, Ficha Tecnica, RNP, Ficha Ruc, Carta CCI, Vigencia de Poder	
3	Declaración jurada del proveedor		
<p>Acepto y me comprometo a mantener vigente esta oferta y a perfeccionar el contrato, en caso resultara favorecido con la buena pro, así como a cumplir con las especificaciones técnicas o términos de referencia del bien o servicio a contratar.</p> <p>Asimismo, declaro no encontrarme impedido para postular en el procedimiento de selección ni contratar con el Estado, conforme al artículo 11 de la Ley N° 30225, Ley de Contrataciones del Estado, así como que conozco las sanciones contenidas en dicha Ley, su Reglamento y la Ley N° 27444, Ley del Procedimiento Administrativo General.</p>			
4	 <p>Nombre, firma y sello del proveedor</p>		

Instrucciones para el llenado del formato del anexo N° 3

Campo	Información a consignar
1	Registrar la fecha de emisión de la cotización y declaración jurada del proveedor.
2	La Entidad debe describir el objeto de la contratación. Por otra parte, el proveedor debe señalar si cumple o no cumple las especificaciones técnicas en el caso o términos de referencia en el caso de servicios; registrar el monto total que se cotiza así como detallar la documentación que se adjunta, cotización detallada, folletos, catálogos, entre otros, de ser el caso.
3	El texto de la declaración jurada del proveedor no debe ser modificado.
4	Precisar el nombre, firma y sello del proveedor

Anexo N° 4

COMPARACION DE PRECIOS N° 002-2024-COPESCO/GRC

Declaración jurada del proveedor		
1	Fecha del documento	17/05/2024
2	Información del bien o servicio a contratar (para ser llenado por la Entidad contratante)	
	2.1 Descripción del objeto de la contratación	CONTRATACIÓN DE BIENES, PARA LA ADQUISICIÓN DE ESTACIONES TOTALES Y NIVELES DE INGENIERO, PARA LA EJECUCIÓN DEL PROYECTO: 0007- "MEJORAMIENTO DE LA CARRETERA EN LOS DISTRITOS DE LANGUI, LAYO Y KUNTURKANKI – CANAS – CUSCO".
	2.2 Monto total según informe de indagación	S/ 76,970.00
	2.3 Detallar documentación adjunta (proforma, pantalla de internet u otro documento que describa el bien o servicio a contratar)	Especificaciones Tecnicas y Fichas Tecnicas
3	Declaración jurada del proveedor	
	<p>Acepto y me comprometo a mantener vigente esta oferta y a perfeccionar el contrato, en caso resultara favorecido con la buena pro, así como a cumplir con las especificaciones técnicas o términos de referencia del bien o servicio a contratar.</p> <p>Asimismo, declaro no encontrarme impedido para postular en el procedimiento de selección ni contratar con el Estado, conforme al artículo 11 de la Ley N° 30225, Ley de Contrataciones del Estado, así como que conozco las sanciones contenidas en dicha Ley, su Reglamento y la Ley N° 27444, Ley del Procedimiento Administrativo General.</p>	
4		
	Nombre, firma y sello del proveedor	

Instrucciones para el llenado del formato del anexo N° 4

Campo	Información a consignar
1	Registrar la fecha de emisión de la declaración jurada del proveedor.
2	La Entidad debe describir el objeto de la contratación; el costo total del bien o servicio a contratar de acuerdo con lo consignado en el informe de indagación; así como detallar la documentación que se adjunta (proforma, pantalla de internet u otro documento que describa el bien o servicio a contratar).
3	El texto de la declaración jurada del proveedor no debe ser modificado.
4	Precisar el nombre, firma y sello del proveedor

SOLICITUD DE COTIZACIÓN N° 326

RAZON SOCIAL:	GW INVERSIONES JHONS EIRL		RUC:	20564286231
DIRECCION:	Cal Bolognesi # 506 San sebastian Cusco		TELEFONO:	992564553
			EMAIL:	
REFERENCIA	REQUERIMIENTO N°: 174		mercedes_cj12@hotmail.com	
N° META:	7 - MEJORAMIENTO DE LA CARRETERA EN LOS DISTRITOS DE LANGUI, LAYO Y KUNTURKANKI - CANAS - CUSCO			

Por medio de la presente s rvase cotizar los siguientes  tems correspondientes al cuadro de adquisiciones Nro. 462 de fecha 15/04/2024 con precios netos (02 dos decimales).

ITEM	CANT	UND	DESCRIPCION	MARCA	MODELO	P.U	SUBTOTAL
1	2.00	UND	ESTACION TOTAL PRECISION 5" R500	Leica	TS07 5"	s/34,510	s/69,020
2	3.00	UND	NIVEL DE INGENIERO	Leica	NA 532	S/2.650	S/7.950

GLOSA : **Setenta y seis mil novecientos setenta con 00/100 nuevos soles.**

Sírvase completar los siguientes campos :

LUGAR DE ENTREGA **Almacen Central**
DIRECCIÓN DE ENTREGA **Plaza Tupac Amaru s/n**
FECHA DE COTIZACIÓN **17 / 05 24**

TIEMPO DE VÁLIDEZ DE LA OFERTA **15 días**

PLAZO DE ENTREGA DIAS CALENDARIO	5 dias
----------------------------------	--------

TIEMPO DE GARANTÍA COMERCIAL **1 año**

PROVEEDOR DEDICADO AL OBJETO DE LA CONTRATACIÓN SI (☒) NO (☐)

NOTA :

- 1.- NO SE TOMARÁ EN CONSIDERACIÓN LAS COTIZACIONES QUE TENGAN BORRONES, ENMENDADURAS O CORRECCIONES.
- 2.- SÍRVASE INDICAR TODA LAS CONDICIONES REQUERIDAS.
- 3.- DE CONSIDERAR ALGUNA OBSERVACIÓN DEBERÁ DETALLARLO.
- 4.- ADJUNTO DECLARACIÓN JURADA ANEXO 14.
- 5.- EL PRECIO TOTAL DE LA OFERTA Y LOS SUBTOTALES QUE LO COMPONEN SON EXPRESADOS SOLO CON 02 DECIMALES. LOS PRECIOS UNITARIOS PUEDEN SER EXPRESADOS CON MAS DE 02 DECIMALES.

PLAN COPESC
CPC Jimmy
Fernández
RESPONSABLE
UNIDAD FUNCION
DE ARABASTAMENTO
ADQUISICIONE

GOBIERNO REGIONAL CUSCO
PLAN COPESCO
UNIDAD FUNCIONAL DE ABASTECIMIENTOS



Sharmely Zamantha Zuniga Mullisaca
COTIZADORA

GW INVERSA S.A.S. (RUC: 20594220731)
Braulio Rojas Peña
GERENTE

FIRMA Y SELLO DEL PROVEEDOR

[illegible]

Version del Sistema: Willaq 2020
 Usuario del Sistema:
 Impreso por:
 Elaborado por: JIMMY PEREZ
 HASH: 000000023170f765a21158737c398006dd12d262c8ea



ESPECIFICACIONES TÉCNICAS PARA LA CONTRATACIÓN DE BIENES EN GENERAL
REQUERIMIENTO N° 174

DENOMINACIÓN DE LA CONTRATACIÓN

FINALIDAD PÚBLICA

OBJETO DE LA CONTRATACIÓN

CARACTERÍSTICAS TÉCNICAS

Ver documento adjunto

ITEM	DESCRIPCION / CARACTERISTICAS	UNIDAD DE MEDIDA	CANTIDAD
1	ESTACION TOTAL PRECISION 5"	UND	2.00
2	NIVEL DE INGENIERO	UND	3.00

LUGAR

PLAZO

CONFORMIDAD

FORMA DE PAGO

CONDICIONES DE PAGO

RESPONSABILIDAD DEL CONTRATISTA

PENALIDAD

ESPECIFICACIONES TÉCNICAS

META PRESUPUESTARIA: 007 "MEJORAMIENTO CARRETERA EN LOS DISTRITOS DE LANGUI, LAYO Y KUNTURKANKI DE LA PROVINCIA DE CANAS - DEPARTAMENTO DE CUSCO".

1. DENOMINACIÓN DE LA CONTRATACIÓN.

Adquisición de "EQUIPOS TOPOGRAFICOS".

2. FINALIDAD PÚBLICA.

Proporcionar adecuadas condiciones de transitabilidad vehicular, para la articulación y acceso a los lugares turísticos y actividades comerciales, aledaños a la carretera Langui - Layo - Kunturkanki, mediante la construcción de la obra: "MEJORAMIENTO CARRETERA EN LOS DISTRITOS DE LANGUI, LAYO Y KUNTURKANKI DE LA PROVINCIA DE CANAS - DEPARTAMENTO DE CUSCO".

3. ANTECEDENTES.

Con el objetivo de brindar mejores condiciones de vida, El Plan COPESCO, viene ejecutando la construcción de la carretera Langui – Layo – Kunturkanki, en ese sentido, con la finalidad de cumplir con la programación de obras, se requiere contratar lo bienes necesarios, de acuerdo a las partidas programadas para el presente ejercicio presupuestal.

4. OBJETIVO DE LA CONTRATACIÓN.

Contar con los recursos necesarios para para el cumplimiento de los trabajos programados como trabajos de replanteo y control topográfico, como parte fundamental en el proceso constructivo de la obra: "MEJORAMIENTO CARRETERA EN LOS DISTRITOS DE LANGUI, LAYO Y KUNTURKANKI DE LA PROVINCIA DE CANAS - DEPARTAMENTO DE CUSCO". De tal manera que se logre el avance esperado.

5. ALCANCES Y DESCRIPCIÓN DE LOS BIENES A CONTRATAR.

ITEM	DESCRIPCIÓN	CANTIDAD	UND
01	ESTACION TOTAL PRECISION 5" (Cada estación total incluye 01 Tripode metálico para soporte de estación total, 02 prismas con portaprisma con ojo de pollo incorporado y certificado de calibración).	2.00	und
02	NIVEL DE INGENIERO (Cada nivel de ingeniero incluye 01 Tripode metálico para soporte de nivel, 01 mira de aluminio telescópica de 5.0 m con ojo de pollo incorporado y certificado de calibración).	3.00	und

TWINING BROS CO. ST. LOUIS
 UC: 09-22-11
 BRAULIO R. GONZALEZ
 GENERAL

5.1. CARACTERISTICAS DE ESTACION TOTAL

ITEM	DESCRIPCION	RANGO
MEDICION ANGULAR		
1	PRECISION ANGULAR	$\leq 5''$
2	RESOLUCION DE LA PANTALLA	0.1°
3	ALCANCE DEL COMPENSADOR	$\pm 4''$
4	RESOLUCION DEL NIVEL ELECTRONICO	2°
5	DISTANCIA DE ENFOQUE	1.55 m al infinito

Ministerio de Carreteras y Puentes
Alfredo Ballester
ESPECIALISTA EN
EVALUACIONES
CIP-187196



MEDICION DE DISTANCIAS		
6	AUMENTO	≥ 30X
7	PODER DE RESOLUCION	3"
8	CAMPO DE VISION	1°30'
9	ALCANCE DE DISTANCIA SIN PRISMA	≥ 500m
10	MEDICION DE DISTANCIA CON PRISMA	1.5m a 3500m
11	PRECISION CON PRISMA	± (1.0 mm + 1.5 ppm) mm
12	PRECISION SIN PRISMA (0 m – 500 m)	± (2.0 mm + 2.0 ppm) mm
GENERAL		
13	TEMPERATURA DE TRABAJO	-20°C a +50°C
14	AUTONOMIA DE USO DE BATERIA	≥ 15 h
15	MEMORIA INTERNA	≥ 2 GB
16	PANTALLA Y TECLADO	3.5", color, táctil, 28 teclas
17	INTERFACES	USB, BLUETOOTH, WLAN
18	PESO	≥ 4.3 kg

5.2. CARACTERISTICAS DE NIVEL DE INGENIERO

ITEM	DESCRIPCION	RANGO
MEDICION ANGULAR		
1	PRECISION ANGULAR	≤ 1.60 mm
TELESCOPIO		
2	DIAMETRO DEL OBJETIVO	36 mm
3	AUMENTO DELENTE	≥ 32X
4	IMAGEN	VERTICAL
5	CAMPO VISUAL	< 2.1 m
6	DISTANCIA MINIMA DE ENFOQUE	< 1.0m
COMPENSADOR		
7	RANGO	± 15'
8	PRECISION	< 0.5 pulg.
GENERAL		
9	TEMPERATURA DE TRABAJO	-20°C a +50°C
10	PROTECCION	SI
11	PESO	≥ 1.5 Kg

Nota: Para la verificación de las características de los equipos topográficos el proveedor deberá adjuntar las fichas técnicas de los bienes al momento de la oferta económica.

6. REQUISITOS DEL CONTRATISTA

- Contar con RUC habilitado en el rubro
- Contar con RNP
- Contar con CCI.

7. LUGAR Y PLAZO DE LA PRESTACIÓN DEL SERVICIO

7.1. LUGAR

La entrega del bien será en el Almacén Central del Plan COPESCO, sito en plaza Tupac Amaru s/n costado de la Municipalidad Distrital de Wanchaq.



7.2. PLAZO

El plazo máximo de entrega será de cinco (5) días calendario, computados a partir del día siguiente de la notificación de la orden de compra.

8. CONFORMIDAD DE LA PRESTACIÓN

La recepción será otorgada por el responsable de Almacén, Especialista en Explanaciones y la conformidad será otorgada por el Residente de obra, con el visto bueno del Supervisor de obra.

9. FORMA DE PAGO

El pago se efectuará de forma ÚNICA, una vez entregado la totalidad de los bienes requeridos, previa conformidad.

Los documentos que presentará el contratista para el pago son:

- Guía de remisión
- Factura electrónica
- Código de cuenta Interbancaria (CCI)

NOTA: Dicha documentación se debe presentar al concluir con la entrega de los bienes requeridos.

10. PENALIDAD

Si EL CONTRATISTA incurre en retraso injustificado en la prestación del servicio, El Plan COPESCO le aplicará en todos los casos, una penalidad de acuerdo a lo establecido en el artículo 162 del Reglamento de la Ley de Contrataciones del Estado.

11. RESPONSABILIDAD POR VICIOS OCULTOS

La responsabilidad del contratista por la calidad ofrecida y por los vicios ocultos de los bienes ofertados ser de un (1) año contado a partir de la conformidad.



- **Trabaje más rápido:** Mida más puntos al día gracias a los procedimientos de medición y replanteo más rápidos (tornillos sin fin, toda de función, movimientos a ambos lados, EDM por puntos y más), con el apoyo de nuestro software Leica Flexfield, completo y fácil de usar.
- **Utilícelas sin problemas:** Aumente la productividad y minimice el tiempo de inactividad confiando en instrumentos que funcionan y cuentan con una red global de servicio y asistencia.
- **Elija productos que se construyen para durar:** FlexLine funciona con el mismo alto nivel de calidad incluso después de años de uso en condiciones difíciles (como barro, polvo, lluvia, calor y frío extremos).
- **Controle su inversión:** Fiabilidad, rapidez y precisión garantizan una menor inversión a lo largo de la vida útil del producto y mayor valor de reventa.
- **Ahorre tiempo con AutoHeight:** Mida, lea y ajuste automáticamente la altura del instrumento con esta revolucionaria función de FlexLine ISO7 (opcional). Los errores se minimizan y se agilizan los estacionamientos en campo.

Age Group	Percentage of Respondents
18-29	~85%
30-49	~75%
50-69	~65%
70+	~55%



MEDICIÓN ANGULAR		2" / 3" / 5"	3" / 2" / 3" / 5" / 7"
Precisión H y V	<ul style="list-style-type: none"> Alcoholo, continuo, diámetro: 1" Resolución de la pantalla: 0.1" (0.1 milígonos) Compensación de cuadrante: 0" Configuración de precisión del compensador: 0.5" / 1" / 1.5" / 2" Alcance del compensador: 16-4" Resolución del nivel electrónico: 2" Sensibilidad del nivel electrónico: 6 / 2 mm 		
Medición de distancias			
Alcance	<ul style="list-style-type: none"> Prisma (GPR1, GPH1P): 1.5 m a 3,500 m Prism GPR1 (trazo de largo alcance): > 10,000 m Sin Prisma / A cualquier superficie: <ul style="list-style-type: none"> ± 500" R1000* Normal (a prisma): <ul style="list-style-type: none"> Más preciso / Una vez: 1 mm ± 1.5 ppm (normalmente 2-4 s) Preco y rápido / Una vez y rápido: 2 mm ± 1.5 ppm (normalmente 2 s) Sequencia / Continuo: 3 mm ± 1.5 ppm (normalmente < 0.15 s) ± 1 mm ± 1.5 ppm Modo de largo alcance / 4 km: 5 mm ± 2 ppm (normalmente 2.5 s) Sin Prisma / A cualquier superficie: <ul style="list-style-type: none"> 0 m - 500 m: 2 mm ± 2 ppm (normalmente 3 - 6 s) > 500 m: 4 mm ± 2 ppm (normalmente: 5 - 6 s) A 30 m: 2 mm ± 10 mm A 50 m: 8 mm ± 20 mm A 100 m: 16 mm ± 25 mm Aumento: 31x Poder de resolución: 3" Alcance de enfoque: 1.5 m/5,08 ft al infinito Campo visual: 1.83° / 3.60 gon / 2.2 m a 100 m 		
Precisión / Tiempo de Medición			
Tamaño del punto láser			
Objetivo			
GENERAL			
Pantalla y teclado		3.5" (pulgadas), 320 x 240 px QVGA, visual de grises, 28 teclas*	3.5" (pulgadas), 320 x 240 px QVGA, color, táctil, 28 teclas*
Manejo	<ul style="list-style-type: none"> Segundo teclado Tecla de iluminación Ajustes automáticos para H y V Palabra de activación definible por el usuario con 2 funciones Batería intercambiable "Li-ion" Autonomía de uso con GPR361 Autonomía de uso con GPR331 	<ul style="list-style-type: none"> hasta 30 h hasta 15 h 	<ul style="list-style-type: none"> hasta 30 h hasta 15 h
Alimentación	<ul style="list-style-type: none"> Tiempo de carga con: <ul style="list-style-type: none"> Cargador GPR361 para GPR361 / GPR331 Cargador GPR311 para GPR361 / GPR331 Tensión de fuente de alimentación externa Tensión nominal: 12.0 V CC y 16 W max Memoria interna: 2 GB flash Tipos de memoria: tarjeta SD 1 GB o 8 GB Reversión: USB 1 GB TI-EMAP4630 1GHz Dual-core ARMv6 Cortex™ A9 M-PCore™ Sistema operativo - Windows CE7 	<ul style="list-style-type: none"> 3 h 30 min / 3 h 6 h 30 min / 3 h 30 min 	<ul style="list-style-type: none"> 3 h 30 min / 3 h 6 h 30 min / 3 h 30 min
Almacenamiento de datos			
Procesador			
Interfaces	<ul style="list-style-type: none"> RS232*, dispositivo USB Bluetooth®*, WLAN* Cobertura lateral de datos móviles: LTE-Módem para acceso a Internet Rango de trabajo: 5 m a 150 m Precisión en la posición: 5 cm a 100 m Longitud de onda retroreflexiva: 617 nm / 593 nm Precisión: <ul style="list-style-type: none"> Desviación de la línea de la plomada: 1.5 mm a una altura del instrumento de 1.5 m Diámetro del punto láser: 2.5 mm a una altura del instrumento de 1.5 m 		
Luces Guía de Replanteo [EGL]			(R1000)
Plomada laser (Laserclass 2)			
Modulo AutoHeight para la medición automática de la altura de los instrumentos (Laserclass 2)	<ul style="list-style-type: none"> Precisión: <ul style="list-style-type: none"> Precisión en la distancia: 1,0 mm (1 signa) Alcance: 0,7 m a 2,7 m 		
Peso	<ul style="list-style-type: none"> Rango de temperaturas de trabajo: -20 °C a +50 °C Versión Arctic: -25 °C a +50 °C Pulse / Agua [ILX 60529] / Humedad: IP66 / 95 % sin condensación Estándar militar 6101C, método 508-5 	4,3 kg	4,3 - 4,5 kg
Especificaciones ambientales ⁽¹⁾			

Legenda:
 1. 1" = 25.4 mm; 2" = 50.8 mm; 4" = 101.6 mm; 5" = 127 mm; 7" = 177.8 mm
 2. Precisión angular / compensación de desviación del compensador: 1" 30.5" 10" 30.5" 2" 30.5"
 3. 4000 ciclos de trabajo de 60 segundos: 11.5 m a 300 mm; 60 segundos: 190 m; 60 segundos: 11.5 m a 200 mm
 4. R1000, una K-Rock 20% reflectante 1.5 m - 100 m, que tarda 2 segundos en 1.5 m a 300 m
 5. 1 m (con distancia 10 m) para cualquier condición

* Muestra de documentación de cada 90 segundos
 ** BBR0-0 de 5 pines para cable de conexión con un cable de datos
 *** Batería intercambiable y la transmutación de datos
 **** Acceso a Internet, la comunicación y la transferencia de datos al aire de 30 segundos hasta 200 m
 10. Temperatura de almacenamiento: 40 °C a +70 °C

Las marcas registradas de Microsoft y de otros fabricantes de hardware y software son propiedad de sus respectivos propietarios. Microsoft, Windows y Excel son marcas registradas de Microsoft Corporation. Otras marcas y nombres comerciales pertenecen a sus respectivos propietarios.

Copyright Leica Geosystems AG, 9435 Heerbrugg, Switzerland. Todos los derechos reservados.
Imágenes y datos: 2018, Leica Geosystems AG, calle de Hohenheim, 8/6, 45055 - 01, ES

Leica Geosystems AG
Heinrich-Wild-Strasse
9435 Heerbrugg, Suiza
+41 71 727 31 31

- when it has to be **right**

Leica
Geosystems

leica-geosystems.com


- when it has to be **right**

Leica
Geosystems

Leica
Geosystems

Estación total LEICA TS07-5" R500

TECNOLOGIA SUIZA SERIE FLEXLINE PLUS



CONVENIO DE COMPRA Y VENTA
 UC: 050020001
 Braillo 2025 P.010
 PEREIRA

Leica

MODELO TS07 - PRECISION 5" - R500

ESPECIFICACIONES TÉCNICAS:

MEDICIÓN ANGULAR

Precisión Hz y V

- Absoluto, continuo, diametral - 5"
- Resolución de la pantalla: 0,1" (0,1 mgon)
- Compensación de cuádruple eje
- Configuración de precisión del compensador: 0,5" / 1" / 1,5" / 2"
- Alcance del compensador: +/- 4'
- Resolución del nivel electrónico: 2"
- Sensibilidad del nivel esférico: 6' / 2 mm

MEDICIÓN DE DISTANCIAS

Alcance

- Prisma (GPR1, GPH1P): 1,5 m a 3,500 m
- Prism GPR1 (modo de largo alcance) > 10.000 m
- Sin Prisma / A cualquier superficie R500

Precisión / Tiempo de Medición

- Normal (a prisma)
 - Más preciso / Una vez: 1 mm + 1,5 ppm (normalmente 2,4 s)
 - Preciso y rápido / Una vez y rápido: 2 mm + 1,5 ppm (normalmente 2 s)
 - Seguimiento / Continuo: 3 mm + 1,5 ppm (normalmente < 0,15 s)
 - Promedio: 1 mm + 1,5 ppm
 - Modo de largo alcance / > 4 km: 5 mm + 2 ppm (normalmente 2,5 s)

Sin Prisma / A cualquier superficie

- 0 m - 500 m: 2 mm + 2 ppm (normalmente 3 - 6 s)
- > 500 m: 4 mm + 2 ppm (normalmente 3 - 6 s)

Tamaño del punto láser

- A 30 m: 7 mm x 10 mm
- A 50 m: 8 mm x 20 mm
- A 100 m: 16 mm x 25 mm

Objetivo

- Aumento: 30x
- Poder de resolución: 3"
- Alcance de enfoque: 1,55 m/5,08 ft al infinito
- Campo visual: 1°30' / 1,66 gon / 2,7 m a 100 m

GENERAL

Pantalla y teclado

- 3,5" (pulgadas), 320 x 240 px
- QVGA, color, táctil, 28 teclas

Manejo

- Accionamientos para HZ y V
- Pulsador de activación: definible por el usuario con 2 funciones

Alimentación

- Batería Li-Ion GEB331 (hasta 15 h)
- Cargador GKL311 (3 h 30 min)

Almacenamiento de datos

- Memoria interna: 2 GB Flash
- Tarjeta de memoria: Tarjeta SD 1 GB o 8 GB
- Memoria USB

Procesador

- TI OMAP4430 1GHz Dual-core ARM® Cortex™ A9 MPCore™
- Sistema operativo – Windows EC7

Interfaces

- RS2327, dispositivo USB
- Bluetooth®,
- WLAN

CONVENIO DE COMPRA Y VENTA
 UC: 050020001
 Braillo 2025 P.010
 PEREIRA

	Cobertura lateral de datos móviles: LTE-Módem para acceso a Internet (Opcional)
Luces Guía de Replanteo (EGL)	Rango de trabajo: 5 m a 150 m Precisión en la posición: 5 cm a 100 m Longitud de onda rojo/naranja: 617 nm / 593 nm
Plomada láser (Laserclass 2)	Precisión - Desviación de la línea de la plomada: 1,5 mm a una altura del instrumento de 1,5 m - Diámetro del punto láser: 2,5 mm a una altura del instrumento de 1,5 m
Peso	4,3 - 4,5 kg
Especificaciones ambientales	Rango de temperaturas de trabajo: -20 °C a +50 °C Versión Arctic: -35°C a +50 °C (Opcional) Polvo / Agua (IEC 60529) / Humedad: IP66 / 95 %, sin condensación Estándar militar 810G, método 506.5

CONTIENE

Programas y Software: FlexField, Estacionamientos, Resección (Standard, Resección Local, Resección Helmert), Orientación por ángulos, Orientación por Coordenadas, Transferencia de altura, Medición y codificación, Replanteo, Línea de Referencia/ Cuadrícula/ Segmento, Punto oculto, Distancia de Enlace, Área, y Volumen MDT, Altura Remota, Desplazamiento Estándar y Cilíndrico, Comprobación de lectura atrás, COGO, Plano de referencia, Arco de referencia, y Carretera 2D.

OPCIONAL

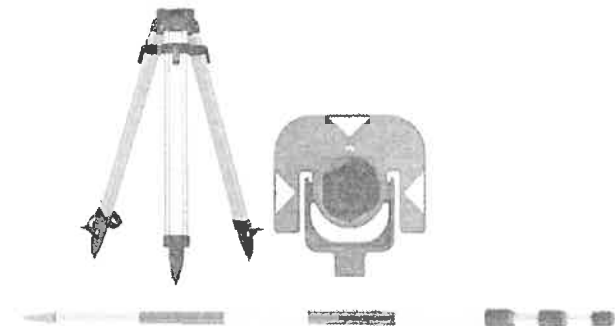
SOFTWARE: Minería, Carretera 3D, Poligonal, Túnel, GeoCom.

ACCESORIOS ADICIONALES INCLUIDOS:

01 TRIPODE DE ALUMINIO PARA ESTACION TOTAL

01 PRISMA CON PORTAPRISMA TIPO LEICA

01 BASTON DE 2,60MTS. CON OJO DE POLLO



UNIVERSIDAD NACIONAL DE CHILE
 FACULTAD DE INGENIERIA
 DEPARTAMENTO DE INGENIERIA CIVIL
 BRUNO PARRA
 CARRERA

Equipo Incluye:

01 Estuche de Transporte PVC de alto impacto

01 Batería recargable

01 Cargador para batería recargable

01 Llaves de ajuste (herramientas)

01 Paño para limpieza de lente

01 Guía rápida de usuario

UNIVERSIDAD NACIONAL DE CHILE
 FACULTAD DE INGENIERIA
 DEPARTAMENTO DE INGENIERIA CIVIL
 BRUNO PARRA
 CARRERA

Leica NA500 Series Engineered for professionals by experts



Leica NA532

Professionals face many obstructions on site. Whatever the levelling challenge, Leica NA500 Series levels overcome. Rely on the known expertise of Leica Geosystems for the best quality and performance. On your terms, on your site, Leica Geosystems and the Leica NA500 Series are your trusted partners for accurate measurements every time.

UNIQUE. FOCUSED. PROTECTED.

- Distinctive design and proven technology, inside and out
- Leica Geosystems understands construction and provides levels for all needs
- Expert knowledge and outstanding warranty you can count on - worldwide

KEY BENEFITS

- Quick and easy measurements
- Unique design and highest quality of results for levelling needs
- Manufactured for the most rugged sites and the harshest conditions
- Expert knowledge of Leica Geosystems with more than 270 service centres worldwide
- Top-notch warranty



- when it has to be right

Leica
Geosystems

Leica NA500 Series



Leica NA520



Leica NA524



Leica NA532

TECHNICAL DATA
Standard deviation for
1 km double levelling (ISO17123-2)

2.5 mm

1.9 mm

1.6 mm

TELESCOPE

Telescope image

Upright

Magnification

20 x

24 x

32 x

Objective aperture

36 mm

Shortest target distance from instr. axis

<1.0 m

Field of view at 100 m

<2.1 m

Multiplication factor

100

Additive constant

0

COMPENSATOR

Working range

± 15'

Setting accuracy (standard deviation)

<0.5"

Sensitivity

8"/2 mm

HORIZONTAL CIRCLE

Graduation

360°

Graduation interval

1°

Weight (net)

1.5 kg

Operating temperature range

-20° C to +50° C

Protection

IP56



PROTECT is subject to Leica Geosystems' international manufacturer warranty and the general terms and conditions for PROTECT. For more information visit www.leica-geosystems.com/protect

Leica Geosystems offers a wide variety of construction instruments for your everyday use. Contact your local Leica Geosystems dealer for more information on our solutions.



Digital Levels



Construction Lasers



Pipe Lasers



Cable Locators

Illustrations, descriptions and technical data are not binding. All rights reserved. Printed in Switzerland.
Copyright Leica Geosystems AG, Heerbrugg, Switzerland. 2016. 843051en - 01.16 - 001

Leica Geosystems AG
Heerbrugg, Switzerland
www.leica-geosystems.com

- when it has to be right

Leica
Geosystems



RUC N° 20564286231

Nivel LEICA NA532**ESPECIFICACIONES TECNICAS****DATOS TECNICOS**

Precisión (Desviación típica)
Por Km.(dos nivelaciones) : 1.6 mm
ISO17123-2

TELESCOPIO

Imagen : Derecha
Aumento : 32x
Diámetro del objetivo: 36 mm
Distancia mínima de puntería : < 1.0 m
Campo de Visión a 100 m : < 2.1 m
Factor de multiplicación : 100 m
Constante de adición : 0

COMPENSADOR

Rango de Trabajo : $\pm 15'$
Precisión (Desviación Típica) : <0.5"
Sensibilidad : 8'2 mm

CIRCULO HORIZONTAL

Graduación : 360°
Intervalo de Graduación : 1°
Peso (Neto) : 1.5 Kg
Rango de Temperatura Operación : -20° a +50° C
Protección IP56

El Equipo contiene: Un trípode, Una Mira Aluminio 5 m, Un estuche, llaves y un manual

**REGISTRO NACIONAL DE PROVEEDORES****CONSTANCIA DE INSCRIPCIÓN
PARA SER PARTICIPANTE, POSTOR Y CONTRATISTA****GW INVERSIONES JHON'S E.I.R.L.**

Domiciliado en: CALLE BOLOGNESI 506 (2CASAS CEMENTERIO C2P AMAR EHOSP ZAMARI)
/CUSCO-CUSCO-SAN SEBASTIAN (Según Información declarada en la SUNAT)

Se encuentra con inscripción vigente en los siguientes registros:

PROVEEDOR DE BIENES

Vigencia : Desde 30/08/2016

PROVEEDOR DE SERVICIOS

Vigencia : Desde 30/08/2016

FECHA IMPRESIÓN: 31/01/2024

Nota:

Para mayor información la Entidad deberá verificar el estado actual de la vigencia de inscripción del proveedor en la página web del RNP: www.mmp.gob.pe - opción [Verifique su Inscripción](#).

Retornar

Imprimir



Reporte de Ficha RUC

GW INVERSIONES JHON'S E.I.R.L.

20564286231

Lima, 03/04/2024

Información General del Contribuyente

Código y descripción de Tipo de Contribuyente	07 EMPRESA INDIVIDUAL DE RESP. LTDA
Fecha de Inscripción	29/03/2014
Fecha de Inicio de Actividades	01/04/2014
Estado del Contribuyente	ACTIVO
Dependencia SUNAT	0093 - I.R.CUSCO-MEPECO
Condición del Domicilio Fiscal	HABIDO
Emisor electrónico desde	20/10/2021
Comprobantes electrónicos	FACTURA (desde 20/10/2021)

Datos del Contribuyente

Nombre Comercial	-
Tipo de Representación	-
Actividad Económica Principal	4752 - VENTA AL POR MENOR DE ARTÍCULOS DE FERRETERIA, PINTURAS Y PRODUCTOS DE VIDRIO EN COMERCIOS ESPECIALIZADOS
Actividad Económica Secundaria 1	4651 - VENTA AL POR MAYOR DE ORDENADORES, EQUIPO PERIFÉRICO Y PROGRAMAS DE INFORMÁTICA
Actividad Económica Secundaria 2	4659 - VENTA AL POR MAYOR DE OTROS TIPOS DE MAQUINARIA Y EQUIPO
Sistema Emisión Comprobantes de Pago	MANUAL
Sistema de Contabilidad	MANUAL
Código de Profesión / Oficio	-
Actividad de Comercio Exterior	SIN ACTIVIDAD
Número Fax	-
Teléfono Fijo 1	-
Teléfono Fijo 2	-
Teléfono Móvil 1	84 - 969513673
Teléfono Móvil 2	84 - 984885954
Correo Electrónico 1	myg.ases1308@gmail.com
Correo Electrónico 2	-

Domicilio Fiscal

Actividad Económica Principal	4752 - VENTA AL POR MENOR DE ARTÍCULOS DE FERRETERIA, PINTURAS Y PRODUCTOS DE VIDRIO EN COMERCIOS ESPECIALIZADOS
Departamento	CUSCO
Provincia	CUSCO
Distrito	SAN SEBASTIAN
Tipo y Nombre Zona	-



Tipo y Nombre Via	CAL. BOLOGNESI
Nro	506
Km	-
Mz	-
Lote	-
Dpto	-
Interior	-
Otras Referencias	2CASAS CEMENTERIO C2P AMAR EHOSP ZAMARI
Condición del inmueble declarado como Domicilio Fiscal	PROPIO

Datos de la Propiedad Registral

Fecha Inscripción RR.PP	19/03/2014
Número de Partida Registral	11145830
Tomo/Ficha	-
Folio	-
Asiento	A0001
Origen de la Entidad	NACIONAL
País de Origen	-

Registro de Tributos-Afectos

Tributo	Afecto desde	Fecha de inscripción	Exención	Nota
IGV - OPER. INT. - CTA. PROPIA	01/04/2014	-	-	-
RENTA - REGIMEN ESPECIAL	01/01/2015	-	-	-

Representantes Legales

Tipo y Nombre de Representante	Apellidos y Nombres	Cargo	Fecha de Inscripción	Fecha Desde	Nro. Orden de Radicación
DOC. NACIONAL DE IDENTIDAD/LE	ROJAS PEÑA BRAULIO	GÉRENTE	17/03/1987	13/01/2017	-
45248202	URB. PARQUE INDUSTRIAL Mz F Lote 11	CUSCO CUSCO WANCHAO	08 -	-	-

Otros Datos de la Propiedad



Tipo y Nro.Doc.	Apellidos y Nombres	Vínculo	Fecha de Nacimiento	Fecha Bajas	Onges	Porcentaje
DOC. NACIONAL DE IDENTIDAD/I.E - 04825578	SALINAS HURTADO FRANCISCA	TITULAR	29/01/1966	19/03/2014	-	-
	Dirección	Ubigeo	Teléfono		Correo	
	---	---	---		---	
	País de Residencia	País de Constitución				

Importante:

Recuerde que es obligatorio consultar periódicamente su Buzón Electrónico SOL, para conocer de forma oportuna las notificaciones e información de interés que faciliten el cumplimiento de sus obligaciones tributarias y aduaneras.

Dependencia SUNAT: I.R.CUSCO-MEPECO

Fecha: 03/04/2024

Hora: 18:36

Página 3 de 3

Jefe del área de Servicios
SUNAT

Sr. Contribuyente, al solicitar el presente Reporte Electrónico, debe tener en cuenta lo siguiente:

- La información mostrada corresponde a lo registrado por usted a través de SUNAT Operaciones en Línea.
- El máximo de reportes a ser generados por día es TRES (03). A partir del 4to reporte, se toma el último reporte generado. La generación del reporte en el día siempre muestra los datos registrados hasta el día anterior.
- Es importante que, para efectos de mantenerlo informado sobre sus obligaciones y facilidades, actualice sus datos en el RUC, como correo electrónico, teléfono fijo y teléfono celular.
- Puede validar y visualizar el reporte electrónico generado a través del código QR ubicado en la parte inferior derecha del presente documento o colocando la siguiente dirección en la barra del navegador:
<https://www.sunat.gob.pe/cl-ti-tireporteec-visor/reportecertificado/descarga?doc=ocmdCr7D4jaY%2F3S0b1Ar2ly1eD65q1RJAWfnJrQnRp6p2gVvHIAIvVCH1%2Fhn%2B066wfyNN8JQh4umnehhTOTedcnJycdQK%2BvODcBrOITig%3D>



CARTA N.º 010

CARTA AUTORIZACIÓN

(Para el pago con abonos en la cuenta bancaria del proveedor)

Cusco, 17 de mayo de 2024

Señores:

PLAN COPESCO

Presente:

Asunto: Autorización para el pago con abonos en cuenta

Por medio de la presente, comunico a Ud. que el número del Código de Cuenta Interbancario (CCI) de la empresa GW INVERSIONES JHON'S E.I.R.L., que represento es el N° 018-161-000161220159-08.

se sirva disponer lo conveniente para que los pagos a nombre de mi representada sean abonados en la cuenta que corresponde al indicado CCI en el Banco de la Nación.

Asimismo, dejo constancia que la factura a ser emitida por mi representada, una vez cumplida o atendida la correspondiente Orden de Compra y/o de Servicio o las prestaciones en bienes y/o servicios materia del contrato quedará cancelada para todos sus efectos mediante la sola acreditación del importe de la referida factura a favor de la cuenta en la entidad bancaria a que se refiere el primer párrafo de la presente.

Atentamente.

Firma del proveedor, o de su representante legal



ZONA REGISTRAL N° X - CUSCO
Oficina Registral de CUSCO



Código de Verificación:
32101552
Solicitud N° 2024 - 2164164
04/04/2024 13:25:01

REGISTRO DE PERSONAS JURÍDICAS LIBRO DE EMPRESAS INDIVIDUALES DE RESPONSABILIDAD LIMITADA

CERTIFICADO DE VIGENCIA

El servidor que suscribe, **CERTIFICA:**

Que, en la partida electrónica N° 11145830 del Registro de Personas Jurídicas de la Oficina Registral de CUSCO, consta registrado y vigente el poder a favor de ROJAS PEÑA, BRAULIO, identificado con DNI. N° 45246262, cuyos datos se precisan a continuación:

DENOMINACIÓN O RAZÓN SOCIAL: GW INVERSIONES JHON'S EMPRESA INDIVIDUAL DE RESPONSABILIDAD LIMITADA

LIBRO: EMPRESAS INDIVIDUALES DE RESPONSABILIDAD LIMITADA

ASIENTO: D0002

CARGO: GERENTE

FACULTADES:

A.- FACULTADES DE DISPOSICION Y GRAVAME: EL REPRESENTANTE CUENTA CON FACULTAD PARA DISPONER DE LOS BIENES DE LA EMPRESA O GRAVARLOS. PODRA ADEMAS CELEBRAR TRANSACCIONES, COMPROMISO ARBITRAL Y EN GENERAL PODRA CELEBRAR LOS DEMAS ACTOS Y CONTRATOS PARA LOS QUE LA LEY O EL ACTO JURIDICO REQUIERE DE PODER ESPECIAL, CONFORME LO PRESCRIBEN LOS ARTICULOS 156 Y 167 DEL CODIGO CIVIL.

B.- FACULTADES DE ADMINISTRACION:

B.1.- OPERACIONES BANCARIAS Y DE SEGUROS; EL REPRESENTANTE ESTA FACULTADO A:

ABRIR, TRANSFERIR, CERRAR, ENCARGARSE DEL MOVIMIENTO DE TODO TIPO DE CUENTAS BANCARIAS, COBRAR, ACEPTAR, REACEPTAR, GIRAR, RENOVAR, ENDOSAR, DESCONTAR Y PROTESTAR LETRAS, CHEQUES, PAGARES, GIROS, CERTIFICADOS, CONOCIMIENTOS, POLIZAS Y CUALQUIER CLASE DE DOCUMENTOS MERCANTILES Y CIVILES; OTORGAR RECIBOS, CANCELACIONES, SOBREGIRARSE EN CUENTAS CORRIENTES CON GARANTIA O SIN ELLA, SOLICITAR TODA CLASE DE PRESTAMOS, CREDITOS EN GENERAL, CREDITOS DOCUMENTARIOS, ADVANCE ACCOUNT, PRESTAMOS O MUTUOS, ARRENDAMIENTO FINANCIERO, SOLICITAR Y CONTRATAR FIANZAS, ABRIR CARTAS DE CREDITO; ABRIR Y CERRAR, COBRAR CUENTAS DE AHORRO, CUENTAS CORRIENTES, ABRIR, RETIRAR Y CERRAR CUENTAS A PLAZOS; DEPOSITAR Y RETIRAR VALORES EN CUSTODIA; COMPRAR Y VENDER BIENES MUEBLES; COMPRAR Y VENDER BIENES INMUEBLES, COMPRAR Y VENDER BIENES VALORES MOBILIARIOS, ALQUILAR; OPERAR CAJAS DE SEGURIDAD; HIPOTECAR; PRENDAR, AFECTAR CUENTAS O DEPOSITOS EN GARANTIA, AFECTAR TITULOS VALORES EN GARANTIA, PRESTAR AVALES, OTORGAR FIANZA, ENDOSAR WARRANTS, ENDOSAR CONOCIMIENTOS DE EMBARQUE, ENDOSAR CERTIFICADOS DE DEPOSITO, ENDOSAR POLIZAS DE SEGURO, COBRAR Y OTORGAR RECIBOS Y CANCELACIONES, DAR Y TOMAR ARRIENDO DE INMUEBLES, OTORGAR FIANZA A FAVOR DEL MISMO, CEDER CREDITOS, - COBRAR CHEQUES, GIRAR SOBRE SALDOS DEUDORES, GIRAR SOBRE SALDOS CREDITORES, ENDOSAR PARA CREDITO EN CUENTA DE LA EMPRESA, ENDOSAR A TERCEROS, - GIRAR, ACEPTAR, ENDOSAR, AVALAR DESCONTAR Y RENOVAR LETRAS; EMITIR, ENDOSAR, AVALAR, DESCONTAR Y RENOVAR PAGARES, - COBRO DE GIROS, COBRO DE TRANSFERENCIAS, CARGOS, ABONOS EN CUENTAS, PAGOS DE TRANSFERENCIA Y EN GENERAL PODRA EFECTUAR TODO TIPO DE OPERACIONES BANCARIAS QUE SE ENCUENTREN NORMADAS POR LA LEY DE BANCOS, LEY DE TITULOS VALORES Y CODIGO DE COMERCIO, PODRA ADEMAS CELEBRAR CONTRATOS DE SEGUROS EN SUS DISTINTAS MODALIDADES Y ENDOSAR LAS POLIZAS COMO CORRESPONDAN.

B.2.- OPERACIONES COMERCIALES: EL REPRESENTANTE ESTA FACULTADO A CELEBRAR ACTOS O CONTRATOS EN GENERAL SIGUIENDO PARA ELLO, LAS FORMALIDADES DE LA LEY QUE SEAN NECESARIOS PARA EL CUMPLIMIENTO DE LOS FINES SOCIALES, QUEDANDO ENTENDIDO QUE PODRA EJERCER TODOS LOS ACTOS PROPIOS DE LA ADMINISTRACION.

C.- FACULTADES DE REPRESENTANTE LEGAL: EL GERENTE REPRESENTARA A LA EMPRESA ANTE TODA CLASE DE AUTORIDADES, CON LAS FACULTADES GENERALES A QUE SE REFIERE EL ARTICULO 74 Y 75 DEL CODIGO PROCESAL CIVIL; LAS ESPECIALES DE DISPONER DE DERECHOS SUSTANTIVOS, DEMANDAR, RECONVENIR, CONTESTAR DEMANDAS Y RECONVENICIONES, DESISTIRSE DEL PROCESO Y DE LA PRETENSION, CONCILIAR, TRANSIGIR, PRESTAR DECLARACION Y MANIFESTACION DE PARTE, ASISTIR A CUALQUIER TIPO DE AUDIENCIA, SOMETER A ARBITRAJE LAS PRETENSIONES CONTROVERTIDAS EN EL PROCESO, SUSTITUIR O DELEGAR LA REPRESENTACION PROCESAL, ADEMAS CUENTA CON LAS FACULTADES DE REPRESENTACION PREVISTA EN EL D.S. 006-72TR Y LEY 26938 Y DEMAS LEGISLACION LABORAL

LOS CERTIFICADOS QUE EXTIENDEN LAS OFICINAS REGISTRALES ACREDITAN LA EXISTENCIA O INEXISTENCIA DE INSCRIPCIONES O ANOTACIONES EN EL REGISTRO AL TIEMPO DE SU EXPEDICION (ART. 140° DEL T.U.O. DEL REGLAMENTO GENERAL DE LOS REGISTROS PUBLICOS APROBADO POR RESOLUCION N° 126-2012-SUNARP/SN)

LA AUTENTIDAD DEL PRESENTE DOCUMENTO PODRA VERIFICARSE EN LA PAGINA WEB <https://enlinea.sunarp.gob.pe/sunarpwebpag/es/publicidad/certificado/verificar/certificado/verificar> EN EL PLAZO DE 90 DIAS CALENDARIO CONTADOS DESDE SU EMISION.

REGLAMENTO DEL SERVICIO DE PUBLICIDAD REGISTRAL : ARTICULO 81 - DELIMITACION DE LA RESPONSABILIDAD. EL SERVIDOR RESPONSABLE QUE EXPIDE LA PUBLICIDAD FORMAL NO ASUME RESPONSABILIDAD POR LOS DEFECTOS O LAS INEXACTITUDES DE LOS ASIENTOS REGISTRALES, INDICES AUTOMATIZADOS, Y TITULOS PENDIENTES QUE NO CONSTEN EN EL SISTEMA INFORMATICO.



ZONA REGISTRAL N° X - CUSCO
Oficina Registral de CUSCO



Código de Verificación:
32101552
Solicitud N° 2024 - 2164164
04/04/2024 13:25:01

COMPLEMENTARIA Y EL ARTICULO 145 DEL CODIGO CIVIL.

D.- FACULTADES DE DELEGACION: EL REPRESENTANTE PODRA DELEGAR TODAS O ALGUNA DE LAS FACULTADES QUE SE LE CONFIERE EN LOS ACAPITES A., B) Y C); DICHA DELEGACION DEBERA EFECTUARSE POR ESCRITURA PUBLICA O ACTA JUDICIAL Y DEBERA HACERSE CONSTAR EXPRESAMENTE LAS FACULTADES PODRIA DE DELEGACION Y EN TIEMPO DE SU VIGENCIA. EN EL CASO DE DELEGAR PODER O SUSTITUIR PODER PARA PLEITOS PODRA EFECTUARLO MEDIANTE ESCRITURA O EN SU DEFECTO MEDIANTE ACTA ANTE EL ORGANO JUDICIAL CORRESPONDIENTE.

DOCUMENTO QUE DIO MÉRITO A LA INSCRIPCIÓN:
ESCRITURA PUBLICA.

II. ANOTACIONES EN EL REGISTRO PERSONAL O EN EL RUBRO OTROS:
NINGUNO.

III. TITULOS PENDIENTES:
NINGUNO.

IV. DATOS ADICIONALES DE RELEVANCIA PARA CONOCIMIENTO DE TERCEROS:

REGLAMENTO DEL SERVICIO DE PUBLICIDAD REGISTRAL : ARTICULO 81 - DELIMITACION DE LA RESPONSABILIDAD. EL SERVIDOR RESPONSABLE QUE EXPIDE LA PUBLICIDAD FORMAL NO ASUME RESPONSABILIDAD POR LOS DEFECTOS O LAS INEXACTITUDES DE LOS ASIENTOS REGISTRALES, INDICES AUTOMATIZADOS, Y TITULOS PENDIENTES QUE NO CONSTEN EN EL SISTEMA INFORMATICO.

V. PÁGINAS QUE ACOMPAÑAN AL CERTIFICADO:
NINGUNO.

N° de Folias del Certificado: 2

Derechos Pagados: 2024-835-9278 S/ 30.90
Tasa Registral del Servicio S/ 30.90

Verificado y expedido por CORNEJO LAZO, INGRID, Abogado Certificador de la Oficina Registral de Cusco, a las 14:59:16 horas del 04 de Abril del 2024.

INGRID CORNEJO LAZO
ABOGADO CERTIFICADOR
Zona Registral N° X - Sede Cusco

LOS CERTIFICADOS QUE EXTIENDEN LAS OFICINAS REGISTRALES ACREDITAN LA EXISTENCIA O INEXISTENCIA DE INSCRIPCIONES O ANOTACIONES EN EL REGISTRO AL TIEMPO DE SU EXPEDICION (ART. 140° DEL T.U.O. DEL REGLAMENTO GENERAL DE LOS REGISTROS PUBLICOS APROBADO POR RESOLUCION N° 126-2012-SUNARP/SN)

LA AUTENTIDAD DEL PRESENTE DOCUMENTO PODRA VERIFICARSE EN LA PAGINA WEB <https://enlinea.sunarp.gob.pe/sunarpwebpag/es/publicidad/certificado/verificar/certificado/verificar> EN EL PLAZO DE 90 DIAS CALENDARIO CONTADOS DESDE SU EMISION.

REGLAMENTO DEL SERVICIO DE PUBLICIDAD REGISTRAL : ARTICULO 81 - DELIMITACION DE LA RESPONSABILIDAD. EL SERVIDOR RESPONSABLE QUE EXPIDE LA PUBLICIDAD FORMAL NO ASUME RESPONSABILIDAD POR LOS DEFECTOS O LAS INEXACTITUDES DE LOS ASIENTOS REGISTRALES, INDICES AUTOMATIZADOS, Y TITULOS PENDIENTES QUE NO CONSTEN EN EL SISTEMA INFORMATICO.

Anexo N° 2

COMPARACION DE PRECIOS N° 002-2024-COPESCO/GRC

Solicitud de cotización						
1	Número y fecha del documento	Número	SOLICITUD DE COTIZACION N° 326			
		Fecha	17/05/2024			
2	Datos de la Entidad	Nombre de la Entidad	PROYECTO ESPECIAL PER PLAN COPESCO			
		RUC	20159311598			
		Dirección	PLAZA TUPAC AMARU S/N WANCHAQ - CUSCO			
		Teléfono(s)	084-581530			
		Correo electrónico	abastecimientos@copesco.gob.pe			
		Persona de contacto	JIMMY PEREZ FERNANDEZ BACA			
3	Datos del proveedor	Nombre o razón social	QUISPE CARRASCO JULEISY			
		RUC	10733035426			
		Dirección	URB. MANUEL PRADO JR. SACSAYHUAMAN H-5 CUSCO			
		Teléfono(s)	984820612			
		Correo electrónico	Yulevlove.20@hotmail.com			
		Representante o persona de contacto	QUISPE CARRASCO JULEISY			
4	Objeto de la contratación	Objeto de la contratación	Bienes	X	Servicios	
		Descripción del objeto de la contratación	CONTRATACIÓN DE BIENES, PARA LA ADQUISICIÓN DE ESTACIONES TOTALES Y NIVELES DE INGENIERO, PARA LA EJECUCIÓN DEL PROYECTO: 0007- "MEJORAMIENTO DE LA CARRETERA EN LOS DISTRITOS DE LANGUI, LAYO Y KUNTURKANKI – CANAS – CUSCO".			
		Se adjunta	Especificaciones técnicas	X	Términos de referencia	
5	Información complementaria					
	Se adjunta el formato de Cotización y Declaración Jurada (Anexo N° 3 y Anexo N° 4), para dar respuesta a este documento.					
6						
	Nombre, firma y sello del funcionario responsable del órgano encargado de las contrataciones					

Anexo N° 3

COMPARACION DE PRECIOS N° 002-2024-COPESCO/GRC

Cotización y declaración jurada del proveedor			
1	Fecha del documento	17/05/2024	
2	Cotización		
2.1	Descripción del objeto de la contratación	CONTRATACIÓN DE BIENES, PARA LA ADQUISICIÓN DE ESTACIONES TOTALES Y NIVELES DE INGENIERO, PARA LA EJECUCIÓN DEL PROYECTO: 0007- "MEJORAMIENTO DE LA CARRETERA EN LOS DISTRITOS DE LANGUI, LAYO Y KUNTURKANKI – CANAS – CUSCO".	
2.2	Cumplimiento de las especificaciones técnicas o términos de referencia, según corresponda	Si cumple	X
		No cumple	
2.3	Monto total cotizado	S/ 77,230.00	
2.4	Detallar documentación adjunta, de ser el caso	Cotización, RNP, FICHA RUC, COPIA DNI, CARTA CCI, Fichas Técnicas	
3	Declaración jurada del proveedor		
<p>Acepto y me comprometo a mantener vigente esta oferta y a perfeccionar el contrato, en caso resultara favorecido con la buena pro, así como a cumplir con las especificaciones técnicas o términos de referencia del bien o servicio a contratar.</p> <p>Asimismo, declaro no encontrarme impedido para postular en el procedimiento de selección ni contratar con el Estado, conforme al artículo 11 de la Ley N° 30225, Ley de Contrataciones del Estado, así como que conozco las sanciones contenidas en dicha Ley, su Reglamento y la Ley N° 27444, Ley del Procedimiento Administrativo General.</p>			
4			
Nombre, firma y sello del proveedor			

Instrucciones para el llenado del formato del anexo N° 3

Campo	Información a consignar
1	Registrar la fecha de emisión de la cotización y declaración jurada del proveedor.
2	La Entidad debe describir el objeto de la contratación. Por otra parte, el proveedor debe señalar si cumple o no cumple las especificaciones técnicas en el caso o términos de referencia en el caso de servicios; registrar el monto total que se cotiza así como detallar la documentación que se adjunta, cotización detallada, folletos, catálogos, entre otros, de ser el caso.
3	El texto de la declaración jurada del proveedor no debe ser modificado.
4	Precisar el nombre, firma y sello del proveedor

Anexo N° 4

COMPARACION DE PRECIOS N° 002-2024-COPESCO/GRC

Declaración jurada del proveedor		
1	Fecha del documento	17/05/2024
2	Información del bien o servicio a contratar (para ser llenado por la Entidad contratante)	
	2.1 Descripción del objeto de la contratación	CONTRATACIÓN DE BIENES, PARA LA ADQUISICIÓN DE ESTACIONES TOTALES Y NIVELES DE INGENIERO, PARA LA EJECUCIÓN DEL PROYECTO: 0007- "MEJORAMIENTO DE LA CARRETERA EN LOS DISTRITOS DE LANGUI, LAYO Y KUNTURKANKI – CANAS – CUSCO".
	2.2 Monto total según informe de indagación	S/ 77,230.00
	2.3 Detallar documentación adjunta (proforma, pantalla de internet u otro documento que describa el bien o servicio a contratar)	Cotizacion, RNP, Ficha Ruc, Copia DNI, Carta CCI ,Fichas Técnicas
3	Declaración jurada del proveedor	
	<p>Acepto y me comprometo a mantener vigente esta oferta y a perfeccionar el contrato, en caso resultara favorecido con la buena pro, así como a cumplir con las especificaciones técnicas o términos de referencia del bien o servicio a contratar.</p> <p>Asimismo, declaro no encontrarme impedido para postular en el procedimiento de selección ni contratar con el Estado, conforme al artículo 11 de la Ley N° 30225, Ley de Contrataciones del Estado, así como que conozco las sanciones contenidas en dicha Ley, su Reglamento y la Ley N° 27444, Ley del Procedimiento Administrativo General.</p>	
4		
	Nombre, firma y sello del proveedor	

Instrucciones para el llenado del formato del anexo N° 4

Campo	Información a consignar
1	Registrar la fecha de emisión de la declaración jurada del proveedor.
2	La Entidad debe describir el objeto de la contratación; el costo total del bien o servicio a contratar de acuerdo con lo consignado en el informe de indagación; así como detallar la documentación que se adjunta (proforma, pantalla de internet u otro documento que describa el bien o servicio a contratar).
3	El texto de la declaración jurada del proveedor no debe ser modificado.
4	Precisar el nombre, firma y sello del proveedor

SOLICITUD DE COTIZACIÓN N° 326

RAZON SOCIAL:	JULEISY QUISPE CARRASCO		RUC:	10733035426	
DIRECCION:	Jr. Sacsayhuaman H-5 Urb. Manuel Prado Cusco		TELEFONO:	974820612	EMAIL:
REFERENCIA	REQUERIMIENTO N°: 174		yuleylove.20@hotmail.com		
N° META:	7 - MEJORAMIENTO DE LA CARRETERA EN LOS DISTRITOS DE LANGUI, LAYO Y KUNTURKANKI - CANAS - CUSCO				

Por medio de la presente sirvase cotizar los siguientes ítems correspondientes al cuadro de adquisiciones Nro. 462 de fecha 15/04/2024 con precios netos (a 02 dos decimales).

ITEM	CANT	UND	DESCRIPCION	MARCA	MODELO	P.U	SUBTOTAL
1	2.00	UND	ESTACION TOTAL PRECISION 5"	LEICA	TS07 5" R500	S/ 34,565.00	S/ 69,130.00
2	3.00	UND	NIVEL DE INGENIERO	LEICA	NA 532	S/ 2,700.00	S/ 8,100.00

GLOSA : SETENTA Y SIETE MIL DOSCIENTOS TREINTA CON 00/100 NUEVOS SOLES

Sírvase completar los siguientes campos :

LUGAR DE ENTREGA *Almacén Central*

DIRECCIÓN DE ENTREGA *Plaza Tupac Amaru s/n*

FECHA DE COTIZACIÓN 17/05/2024

TIEMPO DE VÁLIDEZ DE LA OFERTA **15 días**

PLAZO DE ENTREGA DIAS CALENDARIO	5 dias
----------------------------------	--------

TIEMPO DE GARANTÍA COMERCIAL 1 año

PROVEEDOR DEDICADO AL OBJETO DE LA CONTRATACIÓN SI (X) NO ()

NOTA :

- 1.- NO SE TOMARÁ EN CONSIDERACIÓN LAS COTIZACIONES QUE TENGAN BORRONES, ENMENDADURAS O CORRECCIONES.
- 2.- SÍRVASE INDICAR TODA LAS CONDICIONES REQUERIDAS.
- 3.- DE CONSIDERAR ALGUNA OBSERVACIÓN DEBERÁ DETALLARLO.
- 4.- ADJUNTO DECLARACIÓN JURADA ANEXO 14.
- 5.- EL PRECIO TOTAL DE LA OFERTA Y LOS SUBTOTALES QUE LO COMPONEN SON EXPRESADOS SOLO CON 02 DECIMALES. LOS PRECIOS UNITARIOS PUEDEN SER EXPRESADOS CON MAS DE 02 DECIMALES.



ADQUISICIONES




COTIZADOR



FIRMA Y SELLO DEL PROVEEDOR



Version del Sistema: Willaq 2020
 Usuario del Sistema:
 Impreso por:
 Elaborado por: JIMMY PEREZ
 HASH: 000000023170f765a21158737c398006dd12d262c8ea



SOLICITUD DE COTIZACIÓN N° 326

ANEXO N° 14

DECLARACIÓN JURADA DEL PROVEEDOR

Señores :
UNIDAD DE ABASTECIMIENTOS Y SERVICIOS AUXILIARES
PLAN COPESCO

Plaza Túpac Amaru S/N - Wanchaq.-
Presente.-

El que suscribe JULEISY QUISPE CARRASCO identificado con DNI N°
73303542 y RUC N° 10733035426 N° Tel.Cel. 974820612 DECLARO BAJO JURAMENTO, lo
siguiente:

- 1.- No haber incurrido, en actos de corrupción, así como a respetar el principio de integridad.
- 2.- No tengo impedimento para contratar con el Estado.
- 3.- No tengo impedimento por vínculo de parentesco hasta el segundo grado de consanguinidad, ni segundo grado de afinidad, con los funcionarios de la entidad o intervinientes, según lo previsto en el artículo 11° de la Ley de Contrataciones del Estado.
- 4.- Cuento y acepto con las condiciones necesarias para cumplir cabalmente con las características técnicas, requisitos y condiciones establecidas en los Términos de Referencia y/o Especificaciones Técnicas de la presente contratación.
- 5.- De ser seleccionado para la contratación, me comprometo a mantener mi oferta en sus integridad hasta el pago.
- 6.- Me someto a las sanciones contenidas en la Ley de Contrataciones del Estado, Ley 30225 y su Reglamento, así como la Ley de Procedimiento Administrativo General, Ley N° 27444, cuando corresponde.
- 7.- En caso de incumplimiento injustificado, acepto de manera supletoria; la aplicación de penalidad de acuerdo a la fórmula establecida en el artículo 162° del reglamento de la Ley de Contrataciones del Estado, aprobado mediante D.S N° 344-2018-EF., y de acuerdo a la Directiva interna de compras menores o iguales a 8 UIT.
- 8.- De ser seleccionado para efectuar la presente contratación, autorizo al Plan COPESCO a efectos de que me pueda notificar al correo electrónico yuleylove.21@hotmail.com..... o a mi domicilio sito en Jr. Sacsayhuaman H-5 Urb. Manuel Prado, Cusco
- 9.- No ser propietario, socio, representante legal, gerente general o tener cualquier vínculo con otra empresa que cotiza por el mismo objeto de término de referencia al que me presento.

JMC - INVERSIONES
Julio Quiroga Carrasco
RUC: 0733035428
GERENTE GENERAL

FIRMA Y SELLO DEL PROVEEDOR

ESPECIFICACIONES TÉCNICAS PARA LA CONTRATACIÓN DE BIENES EN GENERAL
REQUERIMIENTO N° 174

DENOMINACIÓN DE LA CONTRATACIÓN
FINALIDAD PÚBLICA

OBJETO DE LA CONTRATACIÓN

CARACTERÍSTICAS TÉCNICAS

Ver documento adjunto

ITEM	DESCRIPCION / CARACTERISTICAS	UNIDAD DE MEDIDA	CANTIDAD
1	ESTACION TOTAL PRECISION 5"	UNDA	2.00
2	NIVEL DE INGENIERO	UNDA	3.00

LUGAR

PLAZO

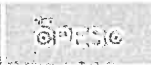

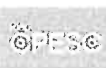

CONFORMIDAD

FORMA DE PAGO

CONDICIONES DE PAGO

RESPONSABILIDAD DEL CONTRATISTA

PENALIDAD



ESPECIFICACIONES TÉCNICAS

META PRESUPUESTARIA: 007 "MEJORAMIENTO CARRETERA EN LOS DISTRITOS DE LANGUI, LAYO Y KUNTURKANKI DE LA PROVINCIA DE CANAS - DEPARTAMENTO DE CUSCO".

1. DENOMINACIÓN DE LA CONTRATACIÓN.

Adquisición de "EQUIPOS TOPOGRAFICOS".

2. FINALIDAD PÚBLICA.

Proporcionar adecuadas condiciones de transitabilidad vehicular, para la articulación y acceso a los lugares turísticos y actividades comerciales, aledaños a la carretera Langui - Layo - Kunturkanki, mediante la construcción de la obra: "MEJORAMIENTO CARRETERA EN LOS DISTRITOS DE LANGUI, LAYO Y KUNTURKANKI DE LA PROVINCIA DE CANAS - DEPARTAMENTO DE CUSCO",

3. ANTECEDENTES.

Con el objetivo de brindar mejores condiciones de vida, El Plan COPESCO, viene ejecutando la construcción de la carretera Langui - Layo - Kunturkanki, en ese sentido, con la finalidad de cumplir con la programación de obras, se requiere contratar los bienes necesarios, de acuerdo a las partidas programadas para el presente ejercicio presupuestal.

4. OBJETIVO DE LA CONTRATACIÓN.

Contar con los recursos necesarios para el cumplimiento de los trabajos programados como trabajos de replanteo y control topográfico, como parte fundamental en el proceso constructivo de la obra: "MEJORAMIENTO CARRETERA EN LOS DISTRITOS DE LANGUI, LAYO Y KUNTURKANKI DE LA PROVINCIA DE CANAS - DEPARTAMENTO DE CUSCO". De tal manera que se logre el avance esperado.

5. ALCANCES Y DESCRIPCIÓN DE LOS BIENES A CONTRATAR.

ÍTEM	DESCRIPCIÓN	CANTIDAD	UND
01	ESTACION TOTAL PRECISION 5" (Cada estación total incluye 01 Tripode metálico para soporte de estación total, 02 prismas con portaprisma con ojo de pollo incorporado y certificado de calibración).	2.00	und
02	NIVEL DE INGENIERO (Cada nivel de Ingeniero incluye 01 Tripode metálico para soporte de nivel, 01 mira de aluminio telescópica de 5.0 m con ojo de pollo incorporado y certificado de calibración).	3.00	und

5.1. CARACTERÍSTICAS DE ESTACION TOTAL

ITEM	DESCRIPCION	RANGO
MEDICION ANGULAR		
1	PRECISION ANGULAR	≤ 5"
2	RESOLUCION DE LA PANTALLA	0.1"
3	ALCANCE DEL COMPENSADOR	≈ 4'
4	RESOLUCION DEL NIVEL ELECTRONICO	2"
5	DISTANCIA DE ENFOQUE	1.65 m al infinito

MEDICION DE DISTANCIAS		
6	AUMENTO	≥ 30X
7	PODER DE RESOLUCION	3"
8	CAMPO DE VISION	1°30'
9	ALCANCE DE DISTANCIA SIN PRISMA	≥ 500m
10	MEDICION DE DISTANCIA CON PRISMA	1.5m a 3500m
11	PRECISION CON PRISMA	± (1.0 mm + 1.5 ppm) mm
12	PRECISION SIN PRISMA (0 m - 500 m)	± (2.0 mm + 2.0 ppm) mm
GENERAL		
13	TEMPERATURA DE TRABAJO	-20°C a +50°C
14	AUTONOMIA DE USO DE BATERIA	≥ 15 h
15	MEMORIA INTERNA	≥ 2 GB
16	PANTALLA Y TECLADO	3.5", color, táctil, 28 teclas
17	INTERFACES	USB, BLUETOOTH, WLAN
18	PESO	≥ 4.3 kg

5.2. CARACTERÍSTICAS DE NIVEL DE INGENIERO

ITEM	DESCRIPCION	RANGO
MEDICION ANGULAR		
1	PRECISION ANGULAR	≤ 1.60 mm
TELESCOPIO		
2	DIAMETRO DEL OBJETIVO	36 mm
3	AUMENTO DE LENTE	≥ 32X
4	IMAGEN	VERTICAL
5	CAMPO VISUAL	< 2.1 m
6	DISTANCIA MINIMA DE ENFOQUE	< 1.0m
COMPENSADOR		
7	RANGO	± 15'
8	PRECISION	< 0.6 pulg.
GENERAL		
9	TEMPERATURA DE TRABAJO	-20°C a +50°C
10	PROTECCION	SI
11	PESO	≥ 1.5 Kg

Nota: Para la verificación de las características de los equipos topográficos el proveedor deberá adjuntar las fichas técnicas de los bienes al momento de la oferta económica.

6. REQUISITOS DEL CONTRATISTA

- Contar con RUC habilitado en el rubro
- Contar con RNP
- Contar con CCI.

7. LUGAR Y PLAZO DE LA PRESTACIÓN DEL SERVICIO

7.1. LUGAR

La entrega del bien será en el Almacén Central del Plan COPESCO, sito en plaza Tupac Amaru s/n costado de la Municipalidad Distrital de Wanchaq.





4/2/24, 21:18

CONSTANCIA DEL RNP



RUC N° 10733035426

7.2. PLAZO

El plazo máximo de entrega será de cinco (5) días calendarios, computados a partir del día siguiente de la notificación de la orden de compra.

8. CONFORMIDAD DE LA PRESTACIÓN

La recepción será otorgada por el responsable de Almacén, Especialista en Explanaciones y la conformidad será otorgada por el Residente de obra, con el visto bueno del Supervisor de obra.

9. FORMA DE PAGO

El pago se efectuará de forma ÚNICA, una vez entregado la totalidad de los bienes requeridos, previa conformidad.

Los documentos que presentará el contratista para el pago son:

- Guía de remisión
- Factura electrónica
- Código de cuenta Interbancaria (CCI)

NOTA: Dicha documentación se debe presentar al concluir con la entrega de los bienes requeridos.

10. PENALIDAD

Si EL CONTRATISTA incurre en retraso injustificado en la prestación del servicio, El Plan COPESCO le aplicará en todos los casos, una penalidad de acuerdo a lo establecido en el artículo 162 del Reglamento de la Ley de Contrataciones del Estado.

11. RESPONSABILIDAD POR VICIOS OCULTOS

La responsabilidad del contratista por la calidad ofrecida y por los vicios ocultos de los bienes ofertados ser de un (1) año contado a partir de la conformidad.

REGISTRO NACIONAL DE PROVEEDORES

CONSTANCIA DE INSCRIPCIÓN PARA SER PARTICIPANTE, POSTOR Y CONTRATISTA

QUISPE CARRASCO JULEISY

Domiciliado en: CUSCO - CUSCO - CUSCO (Según información declarada en la SUNAT)

Se encuentra con inscripción vigente en los siguientes registros:

PROVEEDOR DE BIENES

Vigencia : Desde 11/02/2022

PROVEEDOR DE SERVICIOS

Vigencia : Desde 13/10/2021

FECHA IMPRESIÓN: 04/02/2024

Nota:

Para mayor información la Entidad deberá verificar el estado actual de la vigencia de inscripción del proveedor en la página web del RNP: www.rnp.gob.pe - opción [Verifique su Inscripción](#).

Retornar

Imprimir





Reporte de Ficha RUC

QUISPE CARRASCO JULEISY
10733035426

Lima, 30/01/2024

Información General del Contribuyente

Código y descripción de Tipo de Contribuyente	02 PERSONA NATURAL CON NEGOCIO
Fecha de Inscripción	18/03/2021
Fecha de Inicio de Actividades	17/03/2021
Estado del Contribuyente	ACTIVO
Dependencia SUNAT	0093 - I.R.CUSCO-MEPECO
Condición del Domicilio Fiscal	HABIDO
Emisor electrónico desde	14/04/2021
Comprobantes electrónicos	RECIBO POR HONORARIO (desde 14/04/2021),FACTURA (desde 27/10/2021)

Datos del Contribuyente

Nombre Comercial	JMC INVERSIONES
Tipo de Representación	-
Actividad Económica Principal	4663 - VENTA AL POR MAYOR DE MATERIALES DE CONSTRUCCIÓN, ARTÍCULOS DE FERRERÍA Y EQUIPO Y MATERIALES DE FONTANERÍA Y CALEFACCIÓN
Actividad Económica Secundaria 1	4659 - VENTA AL POR MAYOR DE OTROS TIPOS DE MAQUINARIA Y EQUIPO
Actividad Económica Secundaria 2	4651 - VENTA AL POR MAYOR DE ORDENADORES, EQUIPO PERIFÉRICO Y PROGRAMAS DE INFORMÁTICA
Sistema Emisión Comprobantes de Pago	MANUAL
Sistema de Contabilidad	COMPUTARIZADO
Código de Profesión / Oficio	PROFESION U OCUPACION NO ESPECIFICADA
Actividad de Comercio Exterior	SIN ACTIVIDAD
Número Fax	-
Teléfono Fijo 1	-
Teléfono Fijo 2	-
Teléfono Móvil 1	84 - 992564553
Teléfono Móvil 2	-
Correo Electrónico 1	mercedes_cj12@hotmail.com
Correo Electrónico 2	-

Domicilio Fiscal

Actividad Económica Principal	4663 - VENTA AL POR MAYOR DE MATERIALES DE CONSTRUCCIÓN, ARTÍCULOS DE FERRERÍA Y EQUIPO Y MATERIALES DE FONTANERÍA Y CALEFACCIÓN
Departamento	CUSCO
Provincia	CUSCO
Distrito	CUSCO
Tipo y Nombre Zona	URB. MANUEL PRADO



Tipo y Nombre Vía

Nro	-
Km	-
Mz	H
Lote	5
Dpto	-
Interior	-
Otras Referencias	-
Condición del inmueble declarado como Domicilio Fiscal	ALQUILADO

Datos de la Persona Natural - Datos de la Empresa

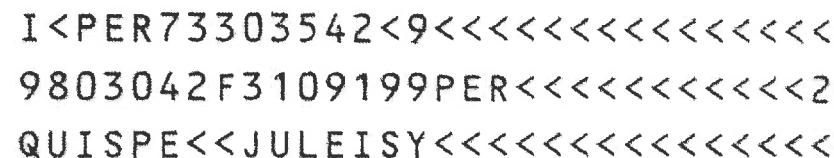
Documento de Identidad	DNI/LE 73303542
Cond. Domiciliado	DOMICILIADO
Fecha de Nacimiento o Inicio Sucesión	04/03/1998
Sexo	Femenino
Nacionalidad	PERUANA
País de Procedencia	-

Registro de Tributos Afectos

Tributo	Afecto desde	Exoneración		
		Desde	Hasta	Alícuota
IGV - OPER. INT. - CTA. PROPIA	17/03/2021	-	-	-
RENTA-4TA. CATEGOR.-CTA.PROPIA	17/03/2021	-	-	-
RENTA - REGIMEN ESPECIAL	01/01/2022	-	-	-

Importante:

Recuerde que es obligatorio consultar periódicamente su Buzón Electrónico SOL, para conocer de forma oportuna las notificaciones e información de interés que faciliten el cumplimiento de sus obligaciones tributarias y aduaneras.



"Año del Bicentenario, de la consolidación de nuestra Independencia, y de la conmemoración de las heroicas batallas de Junín y Ayacucho"

CARTA N.º 0021

CARTA AUTORIZACIÓN

(Para el pago con abonos en la cuenta bancaria del proveedor)

Cusco, 17 de mayo de 2024

Señores: **PLAN COPESCO**

Presente.

Asunto: Autorización para el pago con abonos en cuenta

Por medio de la presente, comunico a Ud. que el número del Código de Cuenta Interbancario (CCI) nombre de **JULEISY QUISPE CARRASCO**, que represento es el N° 00341901319629499793 se sirva disponer lo conveniente para que los pagos a nombre de mi representada sean abonados en la cuenta que corresponde al indicado CCI en el **INTERBANK**.

Asimismo, dejo constancia que la factura a ser emitida por mi representada, una vez cumplida o atendida la correspondiente Orden de Compra y/o de Servicio o las prestaciones en bienes y/o servicios materia del contrato quedará cancelada para todos sus efectos mediante la sola acreditación del importe de la referida factura a favor de la cuenta en la entidad bancaria a que se refiere el primer párrafo de la presente.


Atentamente.

JMC. INVERSIONES
Juleisy Quispe Carrasco
RUC: 10733035426
GERENTE GENERAL

Firma del proveedor, o de su representante legal

☎ : +51 974820612
✉ : juleylove.20@hotmail.com
📍 : Urb. Manuel Prado – Jr, Sacsayhuaman H-5 Cusco.

Leica FlexLine TS03/TS07 Estaciones totales manuales



LEICA FLEXLINE TS03/TS07 ESTACIONES TOTALES MANUALES

- **Trabaje más rápido:** Mida más puntos al día gracias a los procedimientos de medición y replanteo más rápidos (tornillos sin fin, tecla de función, movimientos a ambos lados, EDM por puntos y más), con el apoyo de nuestro software Leica FlexField, completo y fácil de usar.
- **Utilícelas sin problemas:** Aumente la productividad y minimice el tiempo de inactividad confiando en instrumentos que funcionan y cuentan con una red global de servicio y asistencia.
- **Elija productos que se construyen para durar:** FlexLine funciona con el mismo alto nivel de calidad incluso después de años de uso en condiciones difíciles (como barro, polvo, lluvia, calor y frío extremos).
- **Controle su inversión:** Fiabilidad, rapidez y precisión garantizan una menor inversión a lo largo de la vida útil del producto y mayor valor de reventa.
- **Ahorre tiempo con AutoHeight:** Mida, lea y ajuste automáticamente la altura del instrumento con esta revolucionaria función de FlexLine TS07 (opcional). Los errores se minimizan y se agilizan los estacionamientos en campo.

Las estaciones totales manuales de alta calidad Leica FlexLine TS03 y TS07 se basan en un concepto de producto probado que lleva casi 200 años revolucionando el mundo de la topografía y la medición. Los instrumentos están equipados con un completo paquete de software basado en aplicaciones ("Leica FlexField") que permite llevar a cabo la mayoría de las tareas de levantamiento y replanteo de forma fácil y eficiente. Las nuevas estaciones totales manuales FlexLine funcionan de forma fiable y ofrecen resultados precisos incluso en entornos difíciles.

Leica FlexLine TS03/TS07

MEDICIÓN ANGULAR

Precisión H y V

- Absoluto, continuo, diametral¹
- Resolución de la pantalla: 0,1" (0,1 mgon)
- Compensación de cuadruplo ciclo
- Compensación de precisión del compensador: 0,5" / 1" / 1,5" / 2"
- Alcance del compensador: +/- 4"
- Resolución del nivel electrónico: 2"
- Sensibilidad del nivel esférico: 6" / 2 mm

Medición de distancias

Alcance

- Prisma (GPR1, GPR2): 1,5 m a 3,500 m
- Prisma GPR1 (modo de largo alcance): 10,000 m
- Sin Prisma / A cualquier superficie

Precisión / Tiempo de Medición

- Normal (a prisma)
- Más preciso / Una vez: 1 mm + 1,5 ppm (normalmente 2,5 s)
- Proceso y rápido / Una vez: 2 mm + 1,5 ppm (normalmente 2 s)
- Seguimiento / Continuo: 3 mm + 1,5 ppm (normalmente < 0,15 s)
- Promedio: 1 mm + 1,5 ppm
- Modo de largo alcance / > 4 km: 5 mm + 2 ppm (normalmente 2,5 s)
- Sin Prisma / A cualquier superficie
- 0 m - 500 m: 2 mm + 2 ppm (normalmente 3 - 6 s)
- > 500 m: 4 mm + 2 ppm (normalmente 3 - 6 s)

Tamaño del punto láser

- A 30 m: 7 mm x 10 mm
- A 50 m: 8 mm x 20 mm
- A 100 m: 16 mm x 25 mm

Objetivo

- Avanador: 6x
- Filtro de protección: 3"
- Alcance de enfoque: 1,55 m/5,08 ft al infinito
- Campo visual: 1 30' / 1,66 gon / 2,7 m a 100 m

GENERAL

Pantalla y teclado

Segunda pantalla

Tecla de iluminación

- Atenuación para H y V
- Función de activación, detiene por el usuario con 2 funciones

Manejo

Batería intercambiable Li-Ion²

Alimentación

Tiempo de carga con

Cargador

Tensión de fuente de alimentación externa

Almacenamiento de datos

Procesador

Interfaz

Interfaz de datos

Interfaz de datos

Interfaz de datos

Interfaz de datos

Interfaz de datos

Interfaz de datos

Interfaz de datos

Interfaz de datos

Interfaz de datos

Interfaz de datos

Interfaz de datos

Interfaz de datos

Interfaz de datos

Interfaz de datos

Interfaz de datos

Interfaz de datos

Interfaz de datos

Interfaz de datos

Interfaz de datos

Interfaz de datos

Interfaz de datos

Interfaz de datos

Interfaz de datos

Interfaz de datos

Interfaz de datos

Interfaz de datos

Interfaz de datos

Interfaz de datos

Interfaz de datos

Interfaz de datos

Interfaz de datos

Interfaz de datos

Interfaz de datos

Interfaz de datos

Interfaz de datos

Interfaz de datos

Interfaz de datos

Interfaz de datos

Interfaz de datos



Leica FlexLine TS03



Leica FlexLine TS07

Leica NA500 Series Engineered for professionals by experts



Leica NA532

Professionals face many obstructions on site. Whatever the levelling challenge, Leica NA500 Series levels overcome. Rely on the known expertise of Leica Geosystems for the best quality and performance. On your terms, on your site, Leica Geosystems and the Leica NA500 Series are your trusted partners for accurate measurements every time.

KEY BENEFITS

- Quick and easy measurements
- Unique design and highest quality of results for levelling needs
- Manufactured for the most rugged sites and the harshest conditions
- Expert knowledge of Leica Geosystems with more than 270 service centres worldwide
- Top-notch warranty

UNIQUE. FOCUSED. PROTECTED.

- Distinctive design and proven technology, inside and out
- Leica Geosystems understands construction and provides levels for all needs
- Expert knowledge and outstanding warranty you can count on - worldwide

Leica Geosystems AG, 9000 Luzern, Switzerland. Todos los derechos reservados.
Copyright © 2016, Leica Geosystems AG. Todos los derechos reservados.

Leica Geosystems AG, 9000 Luzern, Switzerland. Todos los derechos reservados.
Copyright © 2016, Leica Geosystems AG. Todos los derechos reservados.

Leica Geosystems AG, 9000 Luzern, Switzerland. Todos los derechos reservados.
Copyright © 2016, Leica Geosystems AG. Todos los derechos reservados.

Leica Geosystems AG, 9000 Luzern, Switzerland. Todos los derechos reservados.
Copyright © 2016, Leica Geosystems AG. Todos los derechos reservados.

Leica Geosystems AG, 9000 Luzern, Switzerland. Todos los derechos reservados.
Copyright © 2016, Leica Geosystems AG. Todos los derechos reservados.

Leica Geosystems AG, 9000 Luzern, Switzerland. Todos los derechos reservados.
Copyright © 2016, Leica Geosystems AG. Todos los derechos reservados.

Leica Geosystems AG, 9000 Luzern, Switzerland. Todos los derechos reservados.
Copyright © 2016, Leica Geosystems AG. Todos los derechos reservados.

Leica Geosystems AG, 9000 Luzern, Switzerland. Todos los derechos reservados.
Copyright © 2016, Leica Geosystems AG. Todos los derechos reservados.

Leica Geosystems AG
Heinrich-Wild-Strasse
9435 Heerbrugg, Suiza
+41 71 727 31 31

when it has to be right

Leica
Geosystems

HEXAGON

when it has to be right

Leica
Geosystems

Leica NA500 Series



Leica NA520



Leica NA524



Leica NA532

TECHNICAL DATA

Standard deviation for
1 km double levelling (ISO17123-2)

2,5 mm

1,9 mm

1,6 mm

TELESCOPE

Telescope image

Upright

Magnification

20 x

24 x

32 x

Objective aperture

36 mm

Shortest target distance from instr. axis

< 1,0 m

Field of view at 100 m

< 2,1 m

Multiplication factor

100

Additive constant

0

COMPENSATOR

Working range

± 15'

Setting accuracy (standard deviation)

< 0,5"

Sensitivity

8"/2 mm

HORIZONTAL CIRCLE

Graduation

360°

Graduation interval

1°

Weight (net)

1,5 kg

Operating temperature range

-20° C to +50° C

Protection

IP56



PROTECT is subject to local Geosystems' international warranty policy and the general terms and conditions for PROTECT. For more information visit www.leica-geosystems.com/protect

Leica Geosystems offers a wide variety of construction instruments for your everyday use. Contact your local Leica Geosystems dealer for more information on our solutions.



Digital Levels



Construction Lasers



Pipe Lasers



Cable Locators

Illustrations, descriptions and technical data are not binding. All rights reserved. Printed in Switzerland – Copyright Leica Geosystems AG, Heerbrugg, Switzerland, 2016, 84309000 – 01.10 – (N)

Leica Geosystems AG
Heerbrugg, Switzerland
www.leica-geosystems.com

when it has to be right

Leica
Geosystems


Anexo N° 2

COMPARACION DE PRECIOS N° 002-2024-COPESCO/GRC

Solicitud de cotización						
1	Número y fecha del documento	Número	SOLICITUD DE COTIZACION N° 326			
		Fecha	17/05/2024			
2	Datos de la Entidad	Nombre de la Entidad	PROYECTO ESPECIAL PER PLAN COPESCO			
		RUC	20159311598			
		Dirección	PLAZA TUPAC AMARU S/N WANCHAQ - CUSCO			
		Teléfono(s)	084-581530			
		Correo electrónico	abastecimientos@copesco.gob.pe			
		Persona de contacto	JIMMY PEREZ FERNANDEZ BACA			
3	Datos del proveedor	Nombre o razón social	TERRA TECH CORPORACION S.A.C.			
		RUC	20611517638			
		Dirección	CALLE MARISCAL GAMARRA N°814 WANCHAQ CUSCO			
		Teléfono(s)	991859227			
		Correo electrónico	Ventasterratech.23@hotmail.com			
		Representante o persona de contacto	JOHN APARICIO VARGAS MACHUCA			
4	Objeto de la contratación	Objeto de la contratación	Bienes	X	Servicios	
		Descripción del objeto de la contratación	CONTRATACIÓN DE BIENES, PARA LA ADQUISICIÓN DE ESTACIONES TOTALES Y NIVELES DE INGENIERO, PARA LA EJECUCIÓN DEL PROYECTO: 0007- "MEJORAMIENTO DE LA CARRETERA EN LOS DISTRITOS DE LANGUI, LAYO Y KUNTURKANKI – CANAS – CUSCO".			
		Se adjunta	Especificaciones técnicas	X	Términos de referencia	
5	Información complementaria					
	Se adjunta el formato de Cotización y Declaración Jurada (Anexo N° 3 y Anexo N° 4), para dar respuesta a este documento.					
6						
	Nombre, firma y sello del funcionario responsable del órgano encargado de las contrataciones					

Anexo N° 3

COMPARACION DE PRECIOS N° 002-2024-COPESCO/GRC

Cotización y declaración jurada del proveedor			
1	Fecha del documento	17/05/2024	
2	Cotización		
2.1	Descripción del objeto de la contratación	CONTRATACIÓN DE BIENES, PARA LA ADQUISICIÓN DE ESTACIONES TOTALES Y NIVELES DE INGENIERO, PARA LA EJECUCIÓN DEL PROYECTO: 0007- "MEJORAMIENTO DE LA CARRETERA EN LOS DISTRITOS DE LANGUI, LAYO Y KUNTURKANKI – CANAS – CUSCO".	
2.2	Cumplimiento de las especificaciones técnicas o términos de referencia, según corresponda	Si cumple	<input checked="" type="checkbox"/>
		No cumple	
2.3	Monto total cotizado	S/ 77,210.00	
2.4	Detallar documentación adjunta, de ser el caso	Cotizacion, RNP, FICHA RUC, Vigencia Poder	
3	Declaración jurada del proveedor		
	<p>Acepto y me comprometo a mantener vigente esta oferta y a perfeccionar el contrato, en caso resultara favorecido con la buena pro, así como a cumplir con las especificaciones técnicas o términos de referencia del bien o servicio a contratar.</p> <p>Asimismo, declaro no encontrarme impedido para postular en el procedimiento de selección ni contratar con el Estado, conforme al artículo 11 de la Ley N° 30225, Ley de Contrataciones del Estado, así como que conozco las sanciones contenidas en dicha Ley, su Reglamento y la Ley N° 27444, Ley del Procedimiento Administrativo General.</p>		
4			
	Nombre, firma y sello del proveedor		

Instrucciones para el llenado del formato del anexo N° 3

Campo	Información a consignar
1	Registrar la fecha de emisión de la cotización y declaración jurada del proveedor.
2	La Entidad debe describir el objeto de la contratación. Por otra parte, el proveedor debe señalar si cumple o no cumple las especificaciones técnicas en el caso o términos de referencia en el caso de servicios; registrar el monto total que se cotiza así como detallar la documentación que se adjunta, cotización detallada, folletos, catálogos, entre otros, de ser el caso.
3	El texto de la declaración jurada del proveedor no debe ser modificado.
4	Precisar el nombre, firma y sello del proveedor

Anexo N° 4

COMPARACION DE PRECIOS N° 002-2024-COPESCO/GRC

Declaración jurada del proveedor		
1	Fecha del documento	17/05/2024
2	Información del bien o servicio a contratar (para ser llenado por la Entidad contratante)	
2.1	Descripción del objeto de la contratación	CONTRATACIÓN DE BIENES, PARA LA ADQUISICIÓN DE ESTACIONES TOTALES Y NIVELES DE INGENIERO, PARA LA EJECUCIÓN DEL PROYECTO: 0007- "MEJORAMIENTO DE LA CARRETERA EN LOS DISTRITOS DE LANGUI, LAYO Y KUNTURKANKI – CANAS – CUSCO".
2.2	Monto total según informe de indagación	S/ 77,210.00
2.3	Detallar documentación adjunta (proforma, pantalla de internet u otro documento que describa el bien o servicio a contratar)	Cotizacion, Ficha Tecnica, Catalogo
3	Declaración jurada del proveedor	
<p>Acepto y me comprometo a mantener vigente esta oferta y a perfeccionar el contrato, en caso resultara favorecido con la buena pro, así como a cumplir con las especificaciones técnicas o términos de referencia del bien o servicio a contratar.</p> <p>Asimismo, declaro no encontrarme impedido para postular en el procedimiento de selección ni contratar con el Estado, conforme al artículo 11 de la Ley N° 30225, Ley de Contrataciones del Estado, así como que conozco las sanciones contenidas en dicha Ley, su Reglamento y la Ley N° 27444, Ley del Procedimiento Administrativo General.</p>		
4		
Nombre, firma y sello del proveedor		

Instrucciones para el llenado del formato del anexo N° 4

Campo	Información a consignar
1	Registrar la fecha de emisión de la declaración jurada del proveedor.
2	La Entidad debe describir el objeto de la contratación; el costo total del bien o servicio a contratar de acuerdo con lo consignado en el informe de indagación; así como detallar la documentación que se adjunta (proforma, pantalla de internet u otro documento que describa el bien o servicio a contratar).
3	El texto de la declaración jurada del proveedor no debe ser modificado.
4	Precisar el nombre, firma y sello del proveedor

SOLICITUD DE COTIZACIÓN N° 326

RAZON SOCIAL:	TERRA TECH CORPORACION SAC.		RUC:	20611517638	
DIRECCION:	Cal Mariscal gamarra # 814 Wanchaq		TELEFONO:	991859227	
REFERENCIA	REQUERIMIENTO N°: 174		EMAIL: ventasterratech.23@hotmail.com		
N° META:	7 - MEJORAMIENTO DE LA CARRETERA EN LOS DISTRITOS DE LANGUI, LAYO Y KUNTURKANKI - CANAS - CUSCO				

Por medio de la presente sírvase cotizar los siguientes ítems correspondientes al cuadro de adquisiciones Nro. **462** de fecha **15/04/2024** con precios netos (a 02 dos decimales).

ITEM	CANT	UND	DESCRIPCION	MARCA	MODELO	P.U	SUBTOTAL
1	2.00	UND	ESTACION TOTAL PRECISION 5"	Leica	TS07 5"	S/ 34,600	S/ 69,200
2	3.00	UND	NIVEL DE INGENIERO	Leica	N532	S/ 2,670	S/ 8,010

GLOSA : Setenta y siete mil docientos diez con 00/100 nuevos soles

Sírvase completar los siguientes campos :

LUGAR DE ENTREGA **almacen central**
DIRECCIÓN DE ENTREGA **plaza tupac amaru s/n**

FECHA DE COTIZACIÓN 15 05, 24

TIEMPO DE VÁLIDEZ DE LA OFERTA **15 días**

PLAZO DE ENTREGA DIAS CALENDARIO	5 dias
----------------------------------	--------

TIEMPO DE GARANTÍA COMERCIAL **1 año**

PROVEEDOR DEDICADO AL OBJETO DE LA CONTRATACIÓN SI (X) NO ()

NOTA :

- 1.- NO SE TOMARÁ EN CONSIDERACION LAS COTIZACIONES QUE TENGAN BORRONES, ENMENDADURAS O CORRECCIONES.
- 2.- SÍRVASE INDICAR TODA LAS CONDICIONES REQUERIDAS.
- 3.- DE CONSIDERAR ALGUNA OBSERVACIÓN DEBERÁ DETALLARLO.
- 4.- ADJUNTO DECLARACIÓN JURADA ANEXO 14.
- 5.- EL PRECIO TOTAL DE LA OFERTA Y LOS SUBTOTALES QUE LO COMPONEN SON EXPRESADOS SOLO CON 02 DECIMALES. LOS PRECIOS UNITARIOS PUEDEN SER EXPRESADOS CON MAS DE 02 DECIMALES.



ADQUISICIONES



COTIZADOR



FIRMA Y SELLO DEL PROVEEDOR



```
Version del Sistema: Willaq 2020
Usuario del Sistema:
Impreso por:
Elaborado por: JIMMY PEREZ
HASH: 0000000231701f765a21158737c398006dd12d262c8ea
```



SOLICITUD DE COTIZACIÓN N° 326

ANEXO N° 14

DECLARACIÓN JURADA DEL PROVEEDOR

Señores:

UNIDAD DE ABASTECIMIENTOS Y SERVICIOS AUXILIARES

PLAN COPESCO

Plaza Túpac Amaru S/N - Wanchaq.-

Presente.-

El que suscribe **JOHN APARICIO VARGAS MACHUCA** identificado con DNI N°
23998405 y RUC N° **20611517638** N° Tel.Cel **991859227** DECLARO BAJO JURAMENTO, lo
siguiente:

- 1.- No haber incurrido, en actos de corrupción, así como a respetar el principio de integridad.
- 2.- No tengo impedimento para contratar con el Estado.
- 3.- No tengo impedimento por vínculo de parentesco hasta el segundo grado de consanguinidad, ni segundo grado de afinidad, con los funcionarios de la entidad o intervinientes, según lo previsto en el artículo 11° de la Ley de Contrataciones del Estado.
- 4.- Cuento y acepto con las condiciones necesarias para cumplir cabalmente con las características técnicas, requisitos y condiciones establecidas en los Términos de Referencia y/o Especificaciones Técnicas de la presente contratación.
- 5.- De ser seleccionado para la contratación, me comprometo a mantener mi oferta en sus integridad hasta el pago.
- 6.- Me someto a las sanciones contenidas en la Ley de Contrataciones del Estado, Ley 30225 y su Reglamento, así como la Ley de Procedimiento Administrativo General, Ley N° 27444, cuando corresponde.
- 7.- En caso de incumplimiento injustificado, acepto de manera supletoria; la aplicación de penalidad de acuerdo a la fórmula establecida en el artículo 162° del reglamento de la Ley de Contrataciones del Estado, aprobado mediante D.S N° 344-2018-EF, y de acuerdo a la Directiva interna de compras menores o iguales a 8 UIT.
- 8.- De ser seleccionado para efectuar la presente contratación, autorizo al Plan COPESCO a efectos de que me pueda notificar al correo electrónico **ventasterratech.23@hotmail.com**, o a mi domicilio sito en **cal mariscal gamarra # 814 - Cusco**
- 9.- No ser propietario, socio, representante legal, gerente general o tener cualquier vínculo con otra empresa que cotiza por el mismo objeto de término de referencia al que me presento.


JOHN APARCIO VARGAS MACHUCA
GERENTE GENERAL

FIRMA Y SELLO DEL PROVEEDOR

ESPECIFICACIONES TÉCNICAS PARA LA CONTRATACIÓN DE BIENES EN GENERAL
REQUERIMIENTO N° 174

DENOMINACIÓN DE LA CONTRATACIÓN
FINALIDAD PÚBLICA

OBJETO DE LA CONTRATACIÓN

CARACTERÍSTICAS TÉCNICAS

Ver documento adjunto

ITEM	DESCRIPCION / CARACTERISTICAS	UNIDAD DE MEDIDA	CANTIDAD
1	ESTACION TOTAL PRECISION 5"	UNID.	25%
2	LIBRO DE DESCRIPCION	LIBRO	20%

LUGAR

PLAZO

CONFORMIDAD

FORMA DE PAGO

CONDICIONES DE PAGO

RESPONSABILIDAD DEL CONTRATISTA

PENALIDAD



ESPECIFICACIONES TÉCNICAS

META PRESUPUESTARIA: 007 "MEJORAMIENTO CARRETERA EN LOS DISTRITOS DE LANGUI, LAYO Y KUNTURKANKI DE LA PROVINCIA DE CANAS - DEPARTAMENTO DE CUSCO".

1. DENOMINACIÓN DE LA CONTRATACIÓN.

Adquisición de "EQUIPOS TOPOGRAFICOS".

2. FINALIDAD PÚBLICA.

Proporcionar adecuadas condiciones de transitabilidad vehicular, para la articulación y acceso a los lugares turísticos y actividades comerciales, aledaños a la carretera Langui – Layo – Kunturkanki, mediante la construcción de la obra: "MEJORAMIENTO CARRETERA EN LOS DISTRITOS DE LANGUI, LAYO Y KUNTURKANKI DE LA PROVINCIA DE CANAS - DEPARTAMENTO DE CUSCO",

3. ANTECEDENTES.

Con el objetivo de brindar mejores condiciones de vida, El Plan COPESCO, viene ejecutando la construcción de la carretera Langui – Layo – Kunturkanki, en ese sentido, con la finalidad de cumplir con la programación de obras, se requiere contratar los bienes necesarios, de acuerdo a las partidas programadas para el presente ejercicio presupuestal.

4. OBJETIVO DE LA CONTRATACIÓN.

Contar con los recursos necesarios para para el cumplimiento de los trabajos programados como trabajos de replanteo y control topográfico, como parte fundamental en el proceso constructivo de la obra: "MEJORAMIENTO CARRETERA EN LOS DISTRITOS DE LANGUI, LAYO Y KUNTURKANKI DE LA PROVINCIA DE CANAS - DEPARTAMENTO DE CUSCO". De tal manera que se logre el avance esperado.

5. ALCANCES Y DESCRIPCIÓN DE LOS BIENES A CONTRATAR.

ITEM	DESCRIPCIÓN	CANTIDAD	UND
	ESTACION TOTAL PRECISION 5" (Cada estación total incluye 01 Tripode metálico para soporte de estación total, 02 prismas con portaprisma con ojo de pollo incorporado y certificado de calibración).	2.00	und
	NIVEL DE INGENIERO (Cada nivel de ingeniero incluye 01 Tripode metálico para soporte de nivel, 01 mira de aluminio telescópica de 5.0 m con ojo de pollo incorporado y certificado de calibración).	3.00	und

5.1. CARACTERÍSTICAS DE ESTACION TOTAL

ITEM	DESCRIPCIÓN	RANGO
MEDICION ANGULAR		
1	PRECISION ANGULAR	≤ 5"
2	RESOLUCION DE LA PANTALLA	0.1"
3	ALCANCE DEL COMPENSADOR	± 4"
4	RESOLUCION DEL NIVEL ELECTRONICO	2"
5	DISTANCIA DE ENFOQUE	1.55 m al infinito



MEDICION DE DISTANCIAS		
6	AUMENTO	≥ 30X
7	PODER DE RESOLUCION	3"
8	CAMPO DE VISION	1° 30'
9	ALCANCE DE DISTANCIA SIN PRISMA	≥ 500m
10	MEDICION DE DISTANCIA CON PRISMA	1.5m a 3500m
11	PRECISION CON PRISMA	± (1.0 mm + 1.5 ppm) mm
12	PRECISION SIN PRISMA (0 m – 500 m)	± (2.0 mm + 2.0 ppm) mm
GENERAL		
13	TEMPERATURA DE TRABAJO	-20°C a +50°C
14	AUTONOMIA DE USO DE BATERIA	≥ 15 h
15	MEMORIA INTERNA	≥ 2 GB
16	PANTALLA Y TECLADO	3.5" color, táctil, 28 teclas
17	INTERFACES	USB, BLUETOOTH, WLAN
18	PESO	≥ 4.3 kg

5.2. CARACTERÍSTICAS DE NIVEL DE INGENIERO

ITEM	DESCRIPCIÓN	RANGO
MEDICION ANGULAR		
1	PRECISION ANGULAR	≤ 1.60 mm
TELESCOPIO		
2	DIAMETRO DEL OBJETIVO	36 mm
3	AUMENTO DE LENTE	≥ 32X
4	IMAGEN	VERTICAL
5	CAMPO VISUAL	< 2.1 m
6	DISTANCIA MINIMA DE ENFOQUE	< 1.0m
COMPENSADOR		
7	RANGO	± 15"
8	PRECISION	< 0.5 pulg.
GENERAL		
9	TEMPERATURA DE TRABAJO	-20°C a +50°C
10	PROTECCION	SI
11	PESO	≥ 1.5 Kg

Nota: Para la verificación de las características de los equipos topográficos el proveedor deberá adjuntar las fichas técnicas de los bienes al momento de la oferta económica.

6. REQUISITOS DEL CONTRATISTA

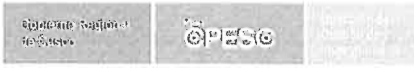
- Contar con RUC habilitado en el rubro
- Contar con RNP
- Contar con CCI.

7. LUGAR Y PLAZO DE LA PRESTACIÓN DEL SERVICIO

7.1. LUGAR

La entrega del bien será en el Almacén Central del Plan COPESCO, sito en plaza Tupac Amaru s/n costado de la Municipalidad Distrital de Wanchaq.





CONSTANCIA DEL RNP



**CONSTANCIA DE INSCRIPCIÓN
PARA SER PARTICIPANTE, POSTOR Y CONTRATISTA**

TERRA TECH CORPORACION S.A.C.

Domiciliado en: CAL.MARISCAL AGUSTIN GAMARRA NRO. 814 DPTO. 702 URB. FIDERANDA
CUSCO - CUSCO - WANCHAQ (Según información declarada en la SUNAT)

Se encuentra con inscripción vigente en los siguientes registros:

Vigencia : Desde 21/09/2023

Vigencia : Desde 21/09/2023

FECHA IMPRESIÓN: 20/03/2024

Para mayor información la Entidad deberá verificar el estado actual de la vigencia de inscripción del proveedor en la página web del RNP: www.rnp.gob.pe - opción Verifique su Inscripción.

Imprimer

El plazo máximo de entrega será de cinco (5) días calendarios, computados a partir del día siguiente de la notificación de la orden de compra.

La recepción será otorgada por el responsable de Almacén, Especialista en Explanaciones y la conformidad será otorgada por el Residente de obra, con el visto bueno del Supervisor de obra.

El pago se efectuará de forma ÚNICA, una vez entregado la totalidad de los bienes requeridos, previa conformidad.

Los documentos que presentará el contratista para el pago son:

- Guía de remisión
- Factura electrónica
- Código de cuenta Interbancaria (CCI)

NOTA: Dicha documentación se debe presentar al concluir con la entrega de los bienes requeridos.

Si EL CONTRATISTA incurre en retraso injustificado en la prestación del servicio, El Plan COPESCO le aplicará en todos los casos, una penalidad de acuerdo a lo establecido en el artículo 162 del Reglamento de la Ley de Contrataciones del Estado.

La responsabilidad del contratista por la calidad ofrecida y por los vicios ocultos de los bienes ofertados ser de un (1) año contado a partir de la conformidad.





Reporte de Ficha RUC

TERRA TECH CORPORACION S.A.C.
20611517638

Lima, 20/03/2024

Información General del Contribuyente

Código y descripción de Tipo de Contribuyente	39 SOCIEDAD ANONIMA CERRADA
Fecha de Inscripción	06/09/2023
Fecha de Inicio de Actividades	13/09/2023
Estado del Contribuyente	ACTIVO
Dependencia SUNAT	0093 - I.R.CUSCO-MEPECO
Condición del Domicilio Fiscal	HABIDO
Emisor electrónico desde	14/10/2023
Comprobantes electrónicos	FACTURA (desde 14/10/2023)

Datos del Contribuyente

Nombre Comercial	TERRA TECH
Tipo de Representación	-
Actividad Económica Principal	4663 - VENTA AL POR MAYOR DE MATERIALES DE CONSTRUCCIÓN, ARTÍCULOS DE FERRERÍA Y EQUIPO Y MATERIALES DE FONTANERÍA Y CALEFACCIÓN
Actividad Económica Secundaria 1	4659 - VENTA AL POR MAYOR DE OTROS TIPOS DE MAQUINARIA Y EQUIPO
Actividad Económica Secundaria 2	4651 - VENTA AL POR MAYOR DE ORDENADORES, EQUIPO PERIFÉRICO Y PROGRAMAS DE INFORMÁTICA
Sistema Emisión Comprobantes de Pago	SIN SISTEMA
Sistema de Contabilidad	COMPUTARIZADO
Código de Profesión / Oficio	-
Actividad de Comercio Exterior	SIN ACTIVIDAD
Número Fax	-
Teléfono Fijo 1	84 - 608587
Teléfono Fijo 2	-
Teléfono Móvil 1	-- 984729408
Teléfono Móvil 2	-
Correo Electrónico 1	javm-280377@hotmail.com
Correo Electrónico 2	terratechcorporacion@hotmail.com

Domicilio Fiscal

Actividad Económica Principal	4663 - VENTA AL POR MAYOR DE MATERIALES DE CONSTRUCCIÓN, ARTÍCULOS DE FERRERÍA Y EQUIPO Y MATERIALES DE FONTANERÍA Y CALEFACCIÓN
Departamento	CUSCO
Provincia	CUSCO
Distrito	WANCHAQ
Tipo y Nombre Zona	URB. FIDERANDA



Tipo y Nombre Vía	CAL. MARISCAL AGUSTIN GAMARRA
Nro	814
Km	-
Mz	-
Lote	-
Dpto	702
Interior	-
Otras Referencias	-
Condición del Inmueble declarado como Domicilio Fiscal	OTROS.

Datos de la Persona Natural / Datos de la Empresa

Fecha Inscripción RR.PP	05/09/2023
Número de Partida Registral	11305523
Tomo/Ficha	-
Folio	-
Asiento	-
Origen de la Entidad	NACIONAL
País de Origen	-

Registro de Tributos Afiliados

Tributo	Afiliado desde	Marcas de Exoneración	Exoneración	Fecha
IGV - OPER. INT. - CTA. PROPIA	13/09/2023	-	-	-
RENTA 5TA. CATEG. RETENCIONES	13/09/2023	-	-	-
RENTA - REGIMEN ESPECIAL	13/09/2023	-	-	-
ESSALUD SEG REGULAR TRABAJADOR	13/09/2023	-	-	-

Representantes Legales

Tipo y Número de Documento	Apellidos y Nombres	Cargo	Fecha de Nacimiento	Fecha Desde	Nro. Orden de Representación
DOC. NACIONAL DE IDENTIDAD/LE 23998405	APARICIO VÁRGAS MACHUCA JOHN	GERENTE GENERAL	28/03/1977	04/09/2023	-
	Dirección	Uniqus	Teléfono	Correo	
	-	-	-	-	-



CARTA N.º 002

CARTA AUTORIZACIÓN

Cusco, 17 de abril de 2024

Señores:

PLAN COPESCO - CUSCO

Presente:

Asunto: Autorización para el pago con abonos en cuenta

Por medio de la presente, comunico a Ud. que el número del Código de Cuenta Interbancario (CCI) nombre de **TERRA TECH CORPORACION SAC**, que represento es el **N° 003420003005489856-71** se sirva disponer lo conveniente para que los pagos a nombre de mi representada sean abonados en la cuenta que corresponde al indicado CCI en el **INTERBANK**.

Asimismo, dejo constancia que la factura a ser emitida por mi representada, una vez cumplida o atendida la correspondiente Orden de Compra y/o de Servicio o las prestaciones en bienes y/o servicios materia del contrato quedará cancelada para todos sus efectos mediante la sola acreditación del importe de la referida factura a favor de la cuenta en la entidad bancaria a que se refiere el primer párrafo de la presente.

Atentamente,

Firma del proveedor, o de su representante legal

Otras Personas Vinculadas						
Tipo y Nro. Doc.	Apellidos y Nombres	Vínculo	Fecha de Nacimiento	Fecha Desde	Origen	Porcentaje
DOC. NACIONAL DE IDENTIDAD/LE - 40775897	APARICIO VARGAS MACHUCA JIMMY	SOCIO	06/04/1978	04/09/2023	-	50.000000000
	Dirección	Ubigeo	Teléfono		Correo	
	---	---	---		---	
	País de Residencia	País de Constitución				
Tipo y Nro. Doc.	Apellidos y Nombres	Vínculo	Fecha de Nacimiento	Fecha Desde	Origen	Porcentaje
DOC. NACIONAL DE IDENTIDAD/LE - 23998405	APARICIO VARGAS MACHUCA JOHN	SOCIO	28/03/1977	04/09/2023	-	50.000000000
	Dirección	Ubigeo	Teléfono		Correo	
	---	---	---		---	
	País de Residencia	País de Constitución				

Importante:

Recuerde que es obligatorio consultar periódicamente su Buzón Electrónico SOL, para conocer de forma oportuna las notificaciones e información de interés que faciliten el cumplimiento de sus obligaciones tributarias y aduaneras.



Código de Verificación:
23026369
Solicitud N° 2024 - 3185881
17/05/2024 11:33:40

REGISTRO DE PERSONAS JURÍDICAS LIBRO DE SOCIEDADES ANONIMAS

CERTIFICADO DE VIGENCIA

El servidor que suscribe, **CERTIFICA:**

Que, en la partida electrónica N° 11305523 del Registro de Personas Jurídicas de la Oficina Registral de CUSCO, consta registrado y vigente el **poder** a favor de APARICIO VARGAS MACHUCA, JOHN, identificado con DNI. N° 23998405, cuyos datos se precisan a continuación:

DENOMINACIÓN O RAZÓN SOCIAL: TERRA TECH CORPORACION S.A.C.
LIBRO: SOCIEDADES ANONIMAS
ASIENTO: A0001
CARGO: GERENTE GENERAL

FACULTADES:

LA GERENCIA: NO HABIENDO DIRECTORIO, TODAS LAS FUNCIONES ESTABLECIDAS EN LA "LEY" PARA ESTE ÓRGANO SOCIETARIO SERÁN EJERCIDAS POR EL GERENTE GENERAL.
LA JUNTA GENERAL DE ACCIONISTAS PUEDE DESIGNAR UNO O MÁS GERENTES. SUS FACULTADES, REMOCIÓN Y RESPONSABILIDADES SE SUJETAN A LO DISPUESTO POR LOS ARTÍCULOS 185° AL 197° DE LA "LEY".
EL GERENTE GENERAL ESTA FACULTADO PARA LA EJECUCIÓN DE TODO ACTO Y/O CONTRATO CORRESPONDIENTES AL OBJETO DE LA SOCIEDAD, POR LO QUE GOZA DE LAS FACULTADES GENERALES Y ESPECIALES DE REPRESENTACIÓN PROCESAL SEÑALADAS EN EL CÓDIGO PROCESAL CIVIL Y DE LAS FACULTADES DE REPRESENTACIÓN PREVISTAS EN EL DECRETO LEGISLATIVO DEL ARBITRAJE. ASIMISMO, GOZA DE TODAS LAS FACULTADES DE REPRESENTACIÓN ANTE PERSONAS NATURALES Y/O JURÍDICAS PRIVADAS Y/O PÚBLICAS PARA EL INICIO Y REALIZACIÓN DE TODO PROCEDIMIENTO, GESTIÓN Y/O TRÁMITE A QUE SE REFIERE LA LEY DEL PROCEDIMIENTO ADMINISTRATIVO GENERAL. IGUALMENTE, GOZA DE FACULTADES DE DISPOSICIÓN Y GRAVAMEN RESPECTO DE LOS BIENES Y DERECHOS DE LA SOCIEDAD, PUDIENDO CELEBRAR TODO TIPO DE CONTRATO CIVIL, BANCARIO, MERCANTIL Y/O SOCIETARIO PREVISTO EN LAS LEYES DE LA MATERIA, FIRMAR Y REALIZAR TODO TIPO DE OPERACIONES SOBRE TÍTULOS VALORES SIN RESERVA NI LIMITACIÓN ALGUNA Y EN GENERAL REALIZAR Y SUSCRIBIR TODOS LOS DOCUMENTOS PÚBLICOS Y/O PRIVADOS REQUERIDOS PARA EL CUMPLIMIENTO DEL OBJETO DE LA SOCIEDAD, DE CONFORMIDAD CON LO DISPUESTO EN EL QUINTO PÁRRAFO DEL ARTÍCULO 14° DE LA "LEY". EL GERENTE GENERAL PODRÁ REALIZAR TODOS LOS ACTOS NECESARIOS PARA LA ADMINISTRACIÓN DE LA SOCIEDAD, SALVO LAS FACULTADES RESERVADAS A LA JUNTA GENERAL DE ACCIONISTAS.

DOCUMENTO QUE DIO MÉRITO A LA INSCRIPCIÓN:

ESCRITURA PÚBLICA N° 0456 DE FECHA 02/09/2023, OTORGADA ANTE NOTARIA PÚBLICA DRA. MARTHA BEATRIZ ALEXANDRA DELGADO ESCOBEDO EN LA CIUDAD DE CUSCO

II. ANOTACIONES EN EL REGISTRO PERSONAL O EN EL RUBRO OTROS: **NINGUNO.**

LOS CERTIFICADOS QUE EXTIENDEN LAS OFICINAS REGISTRALES ACREDITAN LA EXISTENCIA O INEXISTENCIA DE INSCRIPCIONES O ANOTACIONES EN EL REGISTRO AL TIEMPO DE SU EXPEDICIÓN (ART. 140° DEL T.U.O. DEL REGLAMENTO GENERAL DE LOS REGISTROS PÚBLICOS APROBADO POR RESOLUCIÓN N° 128-2012-SUNARP-SN)

LA AUTENTICIDAD DEL PRESENTE DOCUMENTO PODRÁ VERIFICARSE EN LA PÁGINA WEB <https://enlinea.sunarp.gob.pe/sunarpweb/pages/publicidadcertificada/verificarcertificadodotlateral> EN EL PLAZO DE 90 DÍAS CALENDARIO CONTADOS DESDE SU EMISIÓN.

REGLAMENTO DEL SERVICIO DE PUBLICIDAD REGISTRAL : ARTÍCULO 81 - DELIMITACIÓN DE LA RESPONSABILIDAD. EL SERVIDOR RESPONSABLE QUE EXPIDE LA PUBLICIDAD FORMAL NO ASUME RESPONSABILIDAD POR LOS DEFECTOS O LAS INEXACTITUDES DE LOS ASIENTOS REGISTRALES, ÍNDICES AUTOMATIZADOS, Y TÍTULOS PENDIENTES QUE NO CONSTEN EN EL SISTEMA INFORMÁTICO.



Código de Verificación:
23026369
Solicitud N° 2024 - 3185881
17/05/2024 11:33:40

III. TÍTULOS PENDIENTES:
NINGUNO.

IV. DATOS ADICIONALES DE RELEVANCIA PARA CONOCIMIENTO DE TERCEROS:

REGLAMENTO DEL SERVICIO DE PUBLICIDAD REGISTRAL : ARTÍCULO 81 - DELIMITACIÓN DE LA RESPONSABILIDAD. EL SERVIDOR RESPONSABLE QUE EXPIDE LA PUBLICIDAD FORMAL NO ASUME RESPONSABILIDAD POR LOS DEFECTOS O LAS INEXACTITUDES DE LOS ASIENTOS REGISTRALES, ÍNDICES AUTOMATIZADOS, Y TÍTULOS PENDIENTES QUE NO CONSTEN EN EL SISTEMA INFORMÁTICO.

V. PÁGINAS QUE ACOMPAÑAN AL CERTIFICADO:
NINGUNO.

N° de Fojas del Certificado: 2

Derechos Pagados: 2024-836-13727 S/ 30.90
Tasa Registral del Servicio S/ 30.90

Verificado y expedido por CORNEJO LAZO, INGRID, Abogado Certificador de la Oficina Registral de Cusco, a las 12:33:01 horas del 17 de Mayo del 2024.


INGRID CORNEJO LAZO
ABOGADO CERTIFICADOR
Zona Registral N° X - Sede Cusco

LOS CERTIFICADOS QUE EXTIENDEN LAS OFICINAS REGISTRALES ACREDITAN LA EXISTENCIA O INEXISTENCIA DE INSCRIPCIONES O ANOTACIONES EN EL REGISTRO AL TIEMPO DE SU EXPEDICIÓN (ART. 140° DEL T.U.O. DEL REGLAMENTO GENERAL DE LOS REGISTROS PÚBLICOS APROBADO POR RESOLUCIÓN N° 128-2012-SUNARP-SN)

LA AUTENTICIDAD DEL PRESENTE DOCUMENTO PODRÁ VERIFICARSE EN LA PÁGINA WEB <https://enlinea.sunarp.gob.pe/sunarpweb/pages/publicidadcertificada/verificarcertificadodotlateral> EN EL PLAZO DE 90 DÍAS CALENDARIO CONTADOS DESDE SU EMISIÓN.

REGLAMENTO DEL SERVICIO DE PUBLICIDAD REGISTRAL : ARTÍCULO 81 - DELIMITACIÓN DE LA RESPONSABILIDAD. EL SERVIDOR RESPONSABLE QUE EXPIDE LA PUBLICIDAD FORMAL NO ASUME RESPONSABILIDAD POR LOS DEFECTOS O LAS INEXACTITUDES DE LOS ASIENTOS REGISTRALES, ÍNDICES AUTOMATIZADOS, Y TÍTULOS PENDIENTES QUE NO CONSTEN EN EL SISTEMA INFORMÁTICO.

Leica Floodlight 150/3

Leica Floodlight 150/7

 Radiation laser, evite la exposición directa a los ojos.
Laser class 3R de acuerdo con la norma EN 60825-1:2014.

Copyright 2014 Geosystems AG, 9435 Heerbrugg, Switzerland. Todos los derechos reservados.
Impreso en Suiza - 2014. Geosystems es parte de: HUGOBON. 8/022504 - v1.19

- when it has to be **right**

Leica
Geosystems

- when it has to be **right**


Leica
Geosystems

leica-geosystems.com



Leica Geosystems AG
Heinrich-Wild-Strasse
9435 Heerbrugg, Suiza
+41 71 727 31 31

Nivel LEICA NA532



El Nivel automático leica-logo NA 532 es para cualquier tarea de nivelación diaria.

Exclusividad. Precisión. Sencillez.

Los profesionales se enfrentan a numerosos obstáculos en las obras. Sea cual sea la exigencia del trabajo, los niveles Leica NA500 superan las demandas sin dificultad. Confíe en la reconocida experiencia de Leica Geosystems para obtener la mejor calidad y el más alto rendimiento.

En otras palabras, en la obra, Leica Geosystems y Leica NA500 son sus mejores aliados para obtener mediciones precisas en todo

ESPECIFICACIONES TECNICAS

DATOS TECNICOS

Precisión (Desviación típica)
Por Km.(dos nivelaciones) : 1.6 mm
ISO17123-2

TELESCOPIO

Imagen : Derecha
Aumento : 32x
Diámetro del objetivo: 36 mm
Distancia mínima de puntería : < 1.0 m
Campo de Visión a 100 m : < 2.1 m

Factor de multiplicación : 100 m

Constante de adición : 0

COMPENSADOR

Rango de Trabajo : $\pm 15'$

Precisión (Desviación Típica) : $< 0.5''$

Sensibilidad : $8'2 \text{ mm}$

CIRCULO HORIZONTAL

Graduación : 360°

Intervalo de Graduación : 1°

Peso (Neto) : 1.5 Kg

Rango de Temperatura Operación : $-20^\circ \text{ a } +50^\circ \text{ C}$

Protección IP56

El Equipo contiene: Un trípode, Una Mira Aluminio 5 m, Un estuche, llaves y un manual


JUAN APARICIO VARGAS MACHUCA
GERENTE GENERAL


JUAN APARICIO VARGAS MACHUCA
GERENTE GENERAL