



EXPEDIENTE TÉCNICO:

"AMPLIACIÓN DEL SERVICIO DE MOVILIDAD URBANA EN LAS VÍAS LOCALES DEL BARRIO PAMPA HERMOSA DE LA LOCALIDAD PAMPAS EN EL DISTRITO DE PAMPAS DE LA PROVINCIA DE TAYACAJA DEL DEPARTAMENTO DE HUANCAMELICA" CUI N° 2599211.

RESUMEN EJECUTIVO

1. NOMBRE DEL PROYECTO:

El Proyecto se denomina "AMPLIACIÓN DEL SERVICIO DE MOVILIDAD URBANA EN LAS VÍAS LOCALES DEL BARRIO PAMPA HERMOSA DE LA LOCALIDAD PAMPAS EN EL DISTRITO DE PAMPAS DE LA PROVINCIA DE TAYACAJA DEL DEPARTAMENTO DE HUANCAMELICA" CUI N° 2599211.

2. ASPECTOS GENERALES

a. UBICACIÓN

El proyecto se encuentra ubicado en el barrio de Pampa Hermosa en el distrito de Pampas, provincia de Tayacaja y región Huancavelica.

Ubicación Política.

Localidad : Barrio Pampa Hermosa
Distrito : Pampas
Provincia : Tayacaja.
Región : Huancavelica.

Ubicación Geográfica del Distrito de pampas


LONGITUD OESTE : 74° 52' 6.45"
LATITUD SUR : 12° 23' 55.44"
ALTITUD : 3260 m.s.n.m.

Ubicación Geográfica del Pampas (Área de estudio)

NORTE : 8629987.9309 COORD.UTM
ESTE : 514157.8257 COORD.UTM
ALTITUD : 3252.9899 m.s.n.m.

UBICACIÓN NACIONAL




Ronald W. Flores Guerrero
INGENIERO CIVIL
CIP. 132965



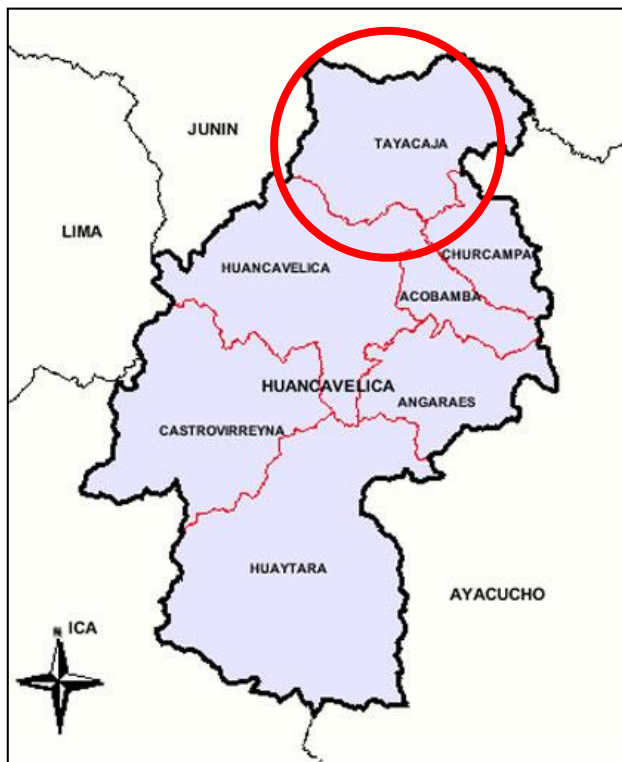
MUNICIPALIDAD PROVINCIAL

TAYACAJA

EXPEDIENTE TÉCNICO:


"AMPLIACIÓN DEL SERVICIO DE MOVILIDAD URBANA EN LAS VÍAS LOCALES DEL BARRIO PAMPA HERMOSA DE LA LOCALIDAD PAMPAS EN EL DISTRITO DE PAMPAS DE LA PROVINCIA DE TAYACAJA DEL DEPARTAMENTO DE HUANCavelica" CUI N° 2599211.

UBICACIÓN REGIONAL



UBICACIÓN DISTRITAL




Ronald W. Flores Guerrero
INGENIERO CIVIL
CIP. 132965



MUNICIPALIDAD PROVINCIAL
TAYACAJA

EXPEDIENTE TÉCNICO:

"AMPLIACIÓN DEL SERVICIO DE MOVILIDAD URBANA EN LAS VÍAS LOCALES DEL BARRIO PAMPA HERMOSA DE LA LOCALIDAD PAMPAS EN EL DISTRITO DE PAMPAS DE LA PROVINCIA DE TAYACAJA DEL DEPARTAMENTO DE HUANCavelica" CUI N° 2599211.

UBICACIÓN URBANA



SITUACIÓN DEL PROYECTO



Se observa las vías, y se aprecia que no se encuentran pavimentados.



Rufa
Ronald W. Flores Guerrero
INGENIERO CIVIL
CIP. 132965

3. DESCRIPCIÓN DEL PROYECTO:

a. METAS FÍSICAS DEL SISTEMA PROPUESTO

EL PROYECTO: "AMPLIACIÓN DEL SERVICIO DE MOVILIDAD URBANA EN LAS VÍAS LOCALES DEL BARRIO PAMPA HERMOSA DE LA LOCALIDAD PAMPAS EN EL DISTRITO DE PAMPAS DE LA PROVINCIA DE TAYACAJA DEL DEPARTAMENTO DE HUANCABELICA" CUI N° 2599211., contempla las siguientes metas:

- Construcción de 20,891.34 m² de calzada vehicular, con un espesor de 0.20m, haciendo un volumen de 4,178.27 m³ de concreto $f_c=210$ kg/cm².
- Construcción de vereda de concreto en ambos extremos de la pavimentación de 1.20 m en promedio de ancho, con 9,394.72 m² de área de veredas con espesor de 0.10m, haciendo un volumen de 939.47m³ de concreto $F_c=175$ kg/cm².
- Construcción de sardinel de concreto en ambos extremos de la pavimentación de 0.15 m de ancho por 7,057.75 ml de concreto $F_c= 175$ kg/cm².
- Construcción de cunetas triangulares por 6,230.12 ml de un área de 0.06 y 0.08 m² y volumen de 651.50 m³ de concreto $F_c= 175$ kg/cm².
- Construcción de muro de contención de altura de pantalla de variable, con un total de 73.10 ml de muro de contención y en volumen se tiene 93.06 m³ de concreto $F_c= 210$ kg/cm² en zapatas y pantallas de los muros de contención.
- Pintado de líneas discontinuas en centro de vía en 3,490.01 líneas continuas 3,935.26 ml y líneas para bermas de estacionamiento. En las cebras para cruce peatonal y en flechas de dirección se tiene 1,170.83 m² de pintura, asimismo el pintado de sardineles 7,057.75m².
- Nivelación de 60 unidades de cajas domiciliarias de agua y de desagüe cada una, asimismo se tiene la nivelación de 20 unidades de buzones a nivel de rasante.
- Alineamiento de 34 postes de media tensión.

Se presenta una hoja de resumen de metrados de las partidas y los metrados sustentatorios correspondientes dentro del expediente técnico del proyecto, las medidas de áreas de algunos ítems como el del área a pavimentar o veredas a construir o existentes han sido metrados en base a los planos en AutoCAD, los cuales pueden ser comprobados con los planos adjuntos.



Ronald W. Flores Guerrero
INGENIERO CIVIL
CIP. 132965



EXPEDIENTE TÉCNICO:

"AMPLIACIÓN DEL SERVICIO DE MOVILIDAD URBANA EN LAS VÍAS LOCALES DEL BARRIO PAMPA HERMOSA DE LA LOCALIDAD PAMPAS EN EL DISTRITO DE PAMPAS DE LA PROVINCIA DE TAYACAJA DEL DEPARTAMENTO DE HUANCABELICA" CUI N° 2599211.

4. PRESUPUESTO

El presupuesto para la ejecución del proyecto: "AMPLIACIÓN DEL SERVICIO DE MOVILIDAD URBANA EN LAS VÍAS LOCALES DEL BARRIO PAMPA HERMOSA DE LA LOCALIDAD PAMPAS EN EL DISTRITO DE PAMPAS DE LA PROVINCIA DE TAYACAJA DEL DEPARTAMENTO DE HUANCABELICA" CUI N° 2599211.

Asciende a la suma de **S/ 9,719,537.67 (SON: NUEVE MILLONES SETECIENTOS DIECINUEVE MIL QUINIENTOS TREINTA Y SIETE CON 67/100 SOLES)** con costos vigentes a la fecha DICIEMBRE-2023.

RESUMEN DE PRESUPUESTO

COSTO DIRECTO (S/)	S/. 6,809,576.87
GASTOS GENERALES (8.50%)	S/. 578,814.03
UTILIDAD (5%)	S/. 340,478.84
SUB TOTAL	S/. 7,728,869.74
IGV (18%)	S/. 1,391,196.55
TOTAL DE OBRA	S/. 9,120,066.29
SUPERVISION 4.46	406,754.96
CONTROL CONCURRENT 2%	192,716.42
PRESUPUESTO TOTAL	S/. 9,719,537.67

FINANCIAMIENTO

Se realizará en convenio para el financiamiento del "Programa de Mejoramiento Integral de Barrios – PMIB" del Ministerio de Vivienda Construcción y Saneamiento.

PLAZO DE EJECUCIÓN

El plazo de ejecución de la obra es de 240 días calendarios (08 meses) a partir de la entrega del terreno, que debe ser concordante con la asignación presupuestal.

Determinándose para este plazo el equipo mínimo, mano de obra, materiales que permitan cumplir con el cronograma y las metas.


MODALIDAD DE EJECUCIÓN

La modalidad de ejecución del proyecto está considerada para que se realice por ADMINISTRACIÓN INDIRECTA (CONTRATA).

SISTEMA DE CONTRATACIÓN

El sistema de contratación que se debe aplicar para el proyecto es de PRECIOS UNITARIOS, según lo establece la Ley de Contrataciones y Adquisiciones del Estado y su Reglamentación.




Ronald W. Flores Guerrero
INGENIERO CIVIL
CIP. 132965