

SIMBOLOGÍA UTILIZADA:

Nº	Símbolo	Descripción
1	[ABC]	Es una indicación que debe ser completada o eliminada por la entidad contratante durante la elaboración de las bases conforme a las instrucciones brindadas.
2	<u>[ABC]</u>	Es una indicación o información que debe ser completada por la entidad contratante con posterioridad al otorgamiento de la buena pro para el caso específico de la elaboración de la PROFORMA DEL CONTRATO; o por los proveedores, en el caso de los ANEXOS de la oferta.
3	Advertencia • Abc	Se refiere a advertencias a tener en cuenta por los evaluadores y los proveedores. No deben ser eliminadas.
4	Importante para la entidad contratante • Xyz	Se refiere a consideraciones importantes a tener en cuenta por los evaluadores y deben ser eliminadas una vez culminada la elaboración de las bases.

CARACTERÍSTICAS DEL DOCUMENTO:

Las bases deben ser elaboradas en formato WORD, y deben tener las características del presente documento. De existir algún cambio en el formato como márgenes, fuente, tamaño de letra, entre otros, no acarrea su nulidad, salvo que por el tipo o tamaño de letra impida la lectura por parte de los proveedores:

INSTRUCCIÓN DE USO:

Una vez registrada la información solicitada dentro de los corchetes, el texto debe quedar en letra tamaño 10, con estilo normal, sin formato de negrita y sin sombrear.

BASES INTEGRADAS

BASES ESTÁNDAR CONCURSO PÚBLICO PARA CONSULTORÍAS Y SERVICIOS DE MANTENIMIENTO VIAL

CONCURSO PÚBLICO N°001-2025

CP CON-SM-1-2025-DRAA/CS-1

**CONTRATACIÓN DE CONSULTORIA EN GENERAL
PARA LA ELABORACION DEL PROYECTO DE
PREINVERSION DENOMINADO: CREACION DEL
SERVICIO DE PROVISION DE AGUA PARA RIEGO EN
EL SECTOR CANTU DEL DISTRITO DE PIRA, SECTOR
PUNAN DEL DISTRITO DE LA LIBERTAD, SECTOR
WINCHUS, Y SECTOR SHAUYAN CORRESPONDIENTE
AL VALLE DEL RIO CASMA DE LOS DISTRITOS DE
COCHABAMBA, YAUTAN DE LAS PROVINCIAS DE
HUARAZ, CASMA DEL DEPARTAMENTO DE ANCASH**

SECCIÓN GENERAL

DISPOSICIONES COMUNES DEL CONCURSO PÚBLICO PARA CONSULTORÍAS Y SERVICIOS DE MANTENIMIENTO VIAL

(ESTA SECCIÓN NO DEBE SER MODIFICADA EN NINGÚN EXTREMO, BAJO SANCIÓN DE NULIDAD)

CAPÍTULO I

ASPECTOS GENERALES

1.1. REFERENCIAS

Cuando en el presente documento se mencione la palabra Ley, se entiende que se está haciendo referencia a la Ley N° 32069, Ley General de Contrataciones Públicas, y cuando se mencione la palabra Reglamento, se entiende que se está haciendo referencia al Reglamento de la Ley N° 32069, Ley General de Contrataciones Públicas, aprobado por Decreto Supremo N° 009-2025-EF. Las referidas normas incluyen sus respectivas modificaciones, de ser el caso.

1.2. ALCANCE

La presente base estándar correspondiente al procedimiento de selección de Concurso Público para Consultorías y Servicios de Mantenimiento Vial se utiliza por la entidad contratante para la contratación de i) consultorías, ii) consultorías de obra y iii) servicios de mantenimiento vial según la cuantía establecida en la Ley de Presupuesto del Sector Público para el Año Fiscal correspondiente.

CAPÍTULO II DESARROLLO DEL PROCEDIMIENTO DE SELECCIÓN

2.1 ETAPAS DEL CONCURSO PÚBLICO PARA CONSULTORÍAS Y SERVICIOS DE MANTENIMIENTO VIAL

Las etapas del procedimiento de selección de Concurso Público para Consultorías y Servicios de Mantenimiento Vial son las siguientes:

ETAPA	CARACTERÍSTICAS	BASE LEGAL
a) Convocatoria	Se realiza a través del SEACE de la Pladicop en la fecha señalada en el cronograma.	Artículos 63 y 64 del Reglamento.
b) Registro de participantes	Aplica lista abierta, por lo que cualquier proveedor puede registrarse como participante en el procedimiento de selección.	Artículos 65 y 94 del Reglamento.
c) Cuestionamientos a las bases (consultas, observaciones e integración)	<ol style="list-style-type: none"> 1. La presentación de consultas y observaciones se realiza en un plazo no menor a siete días hábiles contabilizados desde el día siguiente de la convocatoria. 2. La absolución de los referidos cuestionamientos y la publicación de las bases integradas se realiza en la fecha prevista en el cronograma del procedimiento de selección. 3. El pliego de absolución de consultas y observaciones y las bases integradas pueden ser elevadas al OECE en un plazo de tres días hábiles siguientes de publicados, conforme las condiciones indicadas en la directiva respectiva del OECE. <u>La entidad contratante puede omitir la posibilidad de elevar al OECE el pliego de absolución de consultas y observaciones o las bases integradas en caso haya utilizado la herramienta de difusión del requerimiento en la interacción con el mercado.</u> 	Artículos 51, 66, 67 y 94 del Reglamento.
d) Evaluación de ofertas técnicas y económicas	<ol style="list-style-type: none"> 1. La presentación de ofertas se realiza a través del SEACE de la Pladicop en un plazo no menor <u>de siete días hábiles</u> contabilizados desde la publicación de la integración de bases o el pronunciamiento con la integración definitiva de bases por parte del OECE. 2. Las ofertas son presentadas por los participantes desde las 00:01 horas hasta las 23:59 horas del día (hora peruana), según el 	Artículos 68, 72, 73, 74, 75, 78, 133 y 166 del Reglamento.

	<p>cronograma del procedimiento de selección, adjuntando el archivo digitalizado que contenga los documentos que conforman la oferta de acuerdo con lo requerido en las bases.</p> <p>3. La evaluación de ofertas es <u>SIN PRECALIFICACIÓN</u> y consiste en:</p> <ul style="list-style-type: none"> a. Admisión de las ofertas: Los evaluadores revisan que la oferta contenga los documentos señalados en el Capítulo II de la Sección Específica de las bases, caso contrario la oferta se considera no admitida. b. Revisión de los requisitos de calificación: Los evaluadores califican a los postores verificando que cumplan con los requisitos de calificación detallados en el Capítulo III de la Sección Específica de las bases. Caso contrario la oferta se considera descalificada. c. Evaluación de ofertas técnicas: los evaluadores aplican los factores de evaluación previstos en el Capítulo IV de la Sección Específica de las bases a las ofertas que cumplen los requisitos de calificación. En la Sección Específica se prevé un puntaje mínimo en la evaluación técnica para proceder a la evaluación económica de la oferta. d. Evaluación de ofertas económicas: La evaluación de la oferta económica es <u>posterior</u> a la evaluación de la oferta técnica y solo respecto de aquellos proveedores que hubieran obtenido o superado un puntaje mínimo en dicha evaluación. <p>4. En los procedimientos de selección de consultorías de obras bajo el sistema de entrega de solo formulación o solo diseño, así como en la supervisión de obras, la cuantía de la contratación es punto de referencia para las ofertas, conforme lo siguiente:</p> <ul style="list-style-type: none"> a. Oferta económica limitada: la oferta económica de los postores no debe ser menor al 90% de la cuantía de la contratación. Los evaluadores descalifican las propuestas que no cumplan el referido rango. Si el límite inferior tiene más de dos (2) decimales, se aumenta en un dígito el valor del segundo decimal. Los evaluadores descalifican las propuestas que no cumplan con el referido límite. <p>5. En los procedimientos de selección en los que se cuente con el diseño de operación y/o mantenimiento o con un diseño definido para el mantenimiento vial, la cuantía es punto de referencia para las ofertas. En la estrategia de</p>	
--	---	--

	<p>contratación se puede optar entre dos métodos de evaluación de ofertas:</p> <ol style="list-style-type: none"> Oferta económica limitada: la oferta económica de los postores debe encontrarse en el rango entre el 95% y 110% de la cuantía de la contratación. Los evaluadores descalifican las propuestas que no cumplan el referido rango. Oferta económica fija al 100%: la oferta económica de los postores corresponde al 100% de la cuantía de la contratación. En este caso, solo se realiza la evaluación técnica de las ofertas, sobre cien puntos. <p>6. Todos los actos se realizan a través del SEACE de la Pladicop, incluyendo la subsanación de ofertas.</p>	
e) Otorgamiento de la buena pro	<ol style="list-style-type: none"> Definida la oferta ganadora, los evaluadores otorgan la buena pro, mediante su publicación en el SEACE de la Pladicop, incluyendo los documentos que sustenten los resultados de la admisión, calificación, evaluación y el otorgamiento de la buena pro. En caso de haber sorteo por desempate, éste se realiza a través del SEACE de la Pladicop. En caso hayan presentado dos o más ofertas, el consentimiento de la buena pro es publicado a través del SEACE de la Pladicop al día siguiente de vencido el plazo correspondiente para interponer recurso de apelación, sin que los postores hayan ejercido el derecho de interponer dicho recurso. <p>En caso de que se haya presentado una sola oferta, el consentimiento de la buena pro se produce el mismo día de la notificación de su otorgamiento.</p>	Artículos 80, 81, 82, 83 y 84 del Reglamento.

2.2 EVALUACIÓN DE OFERTAS ECONÓMICAS QUE SUPEREN LA CUANTÍA DE LA CONTRATACIÓN

2.2.1. En caso la oferta económica del postor que obtiene el mejor puntaje total supere la cuantía de la contratación, se siguen los siguientes pasos:

- La DEC gestiona la solicitud de la ampliación de la certificación o previsión presupuestal correspondiente. De otorgarse la ampliación, se procede a adjudicar la buena pro.
- De no contar con la ampliación de la certificación o previsión presupuestal, los evaluadores negocian con el postor que obtuvo el mejor puntaje total la reducción del monto o la reducción de las prestaciones o condiciones del requerimiento, conforme al numeral 132.1 del artículo 132 (servicios) o del numeral 167.1 del artículo 167 del Reglamento (consultorías de obra), según corresponda considerando el objeto contractual.
- En caso el postor con el mejor puntaje no acepte, se procede a negociar con los

siguientes postores en orden de prelación. Si el postor que procede en el orden de prelación ofertó un monto por debajo de la cuantía de la contratación, se le adjudica la buena pro.

- d) En caso el postor que obtuvo el mejor puntaje total sí reduzca su oferta económica pero la reducción no se encuentre dentro de la cuantía de la contratación, se solicita la ampliación de la certificación de crédito presupuestario y/o previsión presupuestal correspondiente. En caso se otorgue la ampliación, se adjudica la buena pro. Caso contrario, se puede optar por: negociar con los siguientes postores en el orden de prelación o declarar desierto el procedimiento de selección.
- e) Las decisiones adoptadas por los evaluadores en la negociación constan en actas que se publican en el SEACE de la Pladicot y se sustentan en el principio de valor por dinero, priorizando el cumplimiento de la finalidad pública de la contratación.

2.3 CONSIDERACIONES PARA TODOS LOS PROVEEDORES:

- 2.3.1 Para registrarse como participante en un procedimiento de selección convocado por una entidad contratante, es necesario que los proveedores cuenten con inscripción vigente ante el Registro Nacional de Proveedores (RNP) que administra el Organismo Especializado para las Contrataciones Públicas Eficientes (OECE). Para obtener mayor información, se puede ingresar a la siguiente dirección electrónica: www.rnp.gob.pe.
- 2.3.2 Los proveedores que deseen registrar su participación deben ingresar al SEACE de la Pladicot utilizando su certificado (usuario y contraseña).
- 2.3.3 No pueden formularse consultas ni observaciones respecto del contenido de una ficha de homologación aprobada, aun cuando el requerimiento haya sido homologado parcialmente respecto a las características técnicas, requisitos de calificación y/o condiciones de ejecución. Las consultas y observaciones que se formulen sobre el particular se tienen como no presentadas.
- 2.3.4 Las declaraciones juradas, formatos o formularios previstos en las bases que conforman la oferta deben estar debidamente firmados por el postor (firma manuscrita o digital, según la Ley N° 27269, Ley de Firmas y Certificados Digitales). No se acepta insertar la imagen de una firma o visto. Las ofertas se presentan foliadas en todas sus hojas. El postor, el representante legal, apoderado o mandatario designado se hace responsable de la totalidad de los documentos que se incluyen en la oferta. El postor es responsable de verificar, antes de su envío, que el archivo pueda ser descargado y su contenido sea legible.
- 2.3.5 En el caso que, al registrarse como participante, el proveedor presente una declaración jurada de desafectación del impedimento debido a parentesco establecido en el inciso 2 del numeral 30.1 del artículo 30 de la Ley, se debe incluir como requisito adicional de admisión de su oferta la acreditación documental de su condición de desafectación, conforme a lo señalado en el numeral 39.4 del artículo 39 del Reglamento.

2.4 CONSIDERACIONES ADICIONALES PARA LOS CONSORCIOS:

- 2.4.1 En el caso de consorcios, basta que uno de sus integrantes se haya registrado como participante en el procedimiento de selección, para lo cual dicho integrante debe contar con inscripción vigente en el RNP como proveedor de servicios. Los demás integrantes del consorcio deben contar con inscripción vigente en el RNP en las demás etapas del procedimiento de selección. No se considera consorcio a la asociación de personas de duración ilimitada o indefinida que, denominándose consorcios, han sido constituidas como personas jurídicas en los Registros Públicos.
- 2.4.2 Tratándose de procedimientos cuyo objeto sea una consultoría de obras, cada integrante del consorcio debe contar con inscripción en el RNP como consultor de obra, en al menos una de las especialidades requeridas por la entidad en función al objeto del procedimiento, siempre que en conjunto cumplan con todas las especialidades

requeridas; asimismo, cada integrante del consorcio debe contar con inscripción en la categoría que corresponda según el monto de la cuantía del procedimiento de selección o en una categoría superior.

- 2.4.3 Los integrantes de un consorcio no pueden presentar ofertas individuales ni conformar más de un consorcio en un procedimiento de selección, o en un determinado ítem cuando se trate de procedimientos de selección según relación de ítems. Tratándose de un procedimiento por relación de ítems, los integrantes del consorcio pueden participar en ítems distintos al que se presentaron en consorcio, sea en forma individual o en consorcio.
- 2.4.4 Como parte de los documentos de su oferta el consorcio debe presentar la promesa de consorcio con firmas digitales de todos sus integrantes o, en su defecto, firmas legalizadas, de ser el caso, en la que se consigne lo siguiente:
- 2.4.5
- a) La identificación de los integrantes del consorcio. Se debe precisar el nombre completo o la denominación o razón social de los integrantes del consorcio, según corresponda.
 - b) La designación del representante común del consorcio.
 - c) El domicilio común del consorcio.
 - d) El correo electrónico común del consorcio, al cual se dirigen todas las comunicaciones remitidas por la entidad contratante al consorcio durante el proceso de contratación, siendo éste el único válido para todos los efectos.
 - e) Las obligaciones que correspondan a cada uno de los integrantes del consorcio.
 - f) El porcentaje del total de las obligaciones de cada uno de los integrantes respecto del objeto del contrato. Dicho porcentaje debe ser expresado en número entero, sin decimales.
- 2.4.6 La información contenida en los literales a), e) y f) precedentes no puede ser modificada con ocasión de la suscripción del contrato de consorcio, ni durante la etapa de ejecución contractual. En tal sentido, no cabe variación alguna en la conformación del consorcio, por lo que no es posible que se incorpore, sustituya o separe a un integrante.
- 2.4.7 El representante común tiene facultades para actuar en nombre y representación del consorcio en todos los actos referidos al procedimiento de selección, suscripción y ejecución del contrato, con poderes suficientes para ejercitar los derechos y cumplir las obligaciones que se deriven de su calidad de postor y de contratista hasta la conformidad o liquidación del contrato, según corresponda. El representante común no debe encontrarse impedido, inhabilitado ni suspendido para contratar con el Estado. Para cambiar al representante común, todos los integrantes del consorcio deben firmar (mediante firmas legalizadas o firmas digitales) el documento en el que conste el acuerdo, el cual surte efectos cuando es notificado a la entidad contratante.
- Las declaraciones juradas, formatos o formularios previstos en las bases que conforman la oferta deben estar debidamente firmados por el postor (firma manuscrita o digital, según la Ley N° 27269, Ley de Firmas y Certificados Digitales).
- 2.4.8 En el caso de consorcios las declaraciones juradas, formatos o formularios previstos en las bases que conforman la oferta deben estar debidamente firmados por el representante común o por todos los integrantes del consorcio, según corresponda (firma manuscrita o digital, según la Ley N° 27269, Ley de Firmas y Certificados Digitales). En el caso de los documentos que deban suscribir todos los integrantes del consorcio, la firma es seguida de la razón social o denominación de cada uno de ellos. Lo mismo aplica en caso deban ser suscritos en forma independiente por cada integrante del consorcio, de acuerdo con lo establecido en los documentos del procedimiento de selección. En el caso de un consorcio integrado por una persona natural, basta que la persona natural indique debajo de su firma sus nombres y apellidos completos.
- 2.4.9 La acreditación del requisito de calificación de la experiencia del postor se realiza en base a la documentación aportada por los integrantes del consorcio que se hubieran

comprometido a ejecutar conjuntamente las obligaciones vinculadas directamente al objeto materia de la contratación, de acuerdo con lo declarado en la promesa de consorcio. Para ello se debe seguir los siguientes pasos.

- a) Primer paso: obtener el monto de facturación por cada integrante del consorcio, el cual se obtiene de la sumatoria de montos facturados por éste que, a criterio del evaluador han sido acreditados conforme a las bases, correspondiente a las contrataciones ejecutadas en forma individual y/o consorcio.

En caso un integrante del consorcio presente facturación de contrataciones ejecutadas en consorcio, se considera el monto que corresponda al porcentaje de las obligaciones del referido integrante consorcio. Este porcentaje debe estar consignado expresamente en la promesa o en el contrato de consorcio, de lo contrario, no se considera la experiencia ofertada en consorcio.

- b) Segundo paso: verificar si el integrante del consorcio que acredita la mayor experiencia cumple con un determinado porcentaje de participación. En caso la entidad contratante haya establecido en las bases un porcentaje determinado de participación en la ejecución del contrato, para el integrante del consorcio que acredite mayor experiencia, debe verificarse que éste cumple con dicho parámetro a efectos de considerar su experiencia. En el caso de consultoría de obras, la mayor experiencia que se acredita se refiere a la experiencia en la especialidad requerida.
- c) Tercer paso: sumatoria de experiencia de los consorciados. Para obtener la experiencia del consorcio se suma el monto de facturación aportado por cada integrante que cumple con lo señalado previamente.

2.4.10 Para calificar la experiencia del postor no se toma en cuenta la documentación presentada por el o los consorciados que asumen las obligaciones referidas a las siguientes actividades:

- i) Actividades de carácter administrativo o de gestión como facturación, financiamiento, aporte de garantías, entre otras.
- ii) Actividades relacionadas con asuntos de organización interna, tales como representación u otros aspectos que no se relacionan con la ejecución de las prestaciones, entre otras.

2.4.11 En los procedimientos de selección por paquete, para la elaboración de las fichas técnicas o los estudios de pre inversión, de proyectos de inversión, según corresponda, y del expediente técnico o documentos equivalente, los integrantes del consorcio deben contar con inscripción en el RNP como proveedores de servicios o consultores de obra, según la obligación asumida en la promesa de consorcio, conforme a lo siguiente:

- i) Los integrantes del consorcio que se hayan obligado a elaborar la ficha técnica o los estudios de preinversión deben encontrarse inscritos en el RNP como proveedores de servicios o como consultores de obras.
- ii) Los integrantes del consorcio que se hayan obligado a elaborar el expediente técnico deben encontrarse inscritos en el RNP como consultores de obra, en al menos una de las especialidades requeridas por la entidad en función al objeto del procedimiento, siempre que en conjunto cumplan con todas las especialidades requeridas; asimismo, cada integrante del consorcio que se obligue a elaborar el expediente técnico debe contar con inscripción en la categoría que corresponda según el monto de la cuantía del procedimiento de selección o en una categoría superior.

2.4.12 Los integrantes del consorcio son responsables de que su inscripción en el RNP se encuentre vigente, así como no estar inhabilitado o suspendido al registrarse como participantes, en la presentación de ofertas, en el otorgamiento de la buena pro y en el

perfeccionamiento del contrato.

- 2.4.13 Los integrantes de un consorcio se encuentran obligados solidariamente a responder frente a la entidad contratante por los efectos patrimoniales que ésta sufra como consecuencia de la actuación de dichos integrantes, ya sea individual o conjunta, durante el procedimiento de selección y la ejecución contractual.

CAPÍTULO III RECURSO DE APELACIÓN

3.1. ACCESO AL EXPEDIENTE DE CONTRATACIÓN

Una vez otorgada la buena pro, la dependencia encargada de las contrataciones está en la obligación de permitir el acceso de los participantes y postores al expediente de contratación, con excepción de la información calificada como secreta, confidencial o reservada por la normativa de la materia y de aquella correspondiente a las ofertas que no fueron admitidas, a más tardar dentro del día hábil siguiente de haberse solicitado por escrito.

A efectos de recoger la información de su interés, los postores pueden valerse de distintos medios, tales como: (i) la lectura y/o toma de apuntes, (ii) la captura y almacenamiento de imágenes, e incluso (iii) pueden solicitar copia de la documentación obrante en el expediente, siendo que, en este último caso, la entidad contratante debe entregar dicha documentación en el menor tiempo posible, previo pago de la tasa por tal concepto previsto en el Texto Único de Procedimientos Administrativos (TUPA) de la respectiva entidad contratante.

3.2. RECURSO DE APELACIÓN

A través del recurso de apelación se pueden impugnar los actos dictados durante el desarrollo del procedimiento de selección hasta antes del perfeccionamiento del contrato, incluyendo aquellos que declaren la nulidad de oficio, la cancelación del procedimiento de selección y otros actos emitidos por la entidad contratante que afecten la continuidad de este.

El recurso de apelación se presenta ante la mesa de partes digital o física del Tribunal de Contrataciones Públicas y es resuelto por éste.

3.3. PLAZOS DE INTERPOSICIÓN DEL RECURSO DE APELACIÓN

La apelación contra el otorgamiento de la buena pro o contra los actos dictados con anterioridad a ella se interpone, como máximo, dentro de los ocho (8) días hábiles siguientes de haberse notificado el otorgamiento de la buena pro a través del SEACE de la Pladicop.

En el caso de la apelación contra los actos dictados con posterioridad al otorgamiento de la buena pro, contra la declaración de nulidad, cancelación y declaratoria de desierto del procedimiento de selección, el plazo indicado en el párrafo precedente se contabiliza desde que se toma conocimiento del acto que se desea impugnar. Se considera que se ha tomado conocimiento en el día de la publicación en el SEACE de la Pladicop del acto que se desea impugnar.

CAPÍTULO IV DEL CONTRATO

4.1. REQUISITOS PARA EL PERFECCIONAMIENTO DEL CONTRATO

Para perfeccionar el contrato, el proveedor o proveedores adjudicados presentan los siguientes requisitos de conformidad con el artículo 88 del Reglamento:

REQUISITO	CONSIDERACIONES ADICIONALES	BASE LEGAL
a) Garantías, salvo de casos excepción.	<p>En los contratos de consultorías, consultorías de obras y servicios de mantenimiento vial el postor ganador de la buena pro presenta una garantía de fiel cumplimiento por una suma equivalente al 10% del monto del contrato original.</p> <p>La garantía de fiel cumplimiento puede ser: (i) fideicomiso, considerando que, para consultorías y servicios de mantenimiento vial, el fideicomiso como garantía de fiel cumplimiento procede solo en caso el plazo de ejecución del contrato supere los 90 días calendario, (ii) carta fianza financiera, (iii) contrato de seguro o (iv) retención de pago.</p> <p>Asimismo, en la sección específica de las bases pueden considerarse la presentación de: i) garantía de fiel cumplimiento de prestaciones accesorias y ii) garantía por adelantos directos, siempre que se cumplan las condiciones señaladas en el Reglamento.</p> <p>La retención de pago como garantía de fiel cumplimiento o de prestaciones accesorias aplica para ítems cuya cuantía adjudicada sea igual o menor a S/ 480 000,00 (cuatrocientos ochenta mil y 00/100 soles) en el caso de consultorías, consultorías de obra y servicios de mantenimiento vial. En el caso de las micro y pequeñas empresas estas pueden otorgar como garantía de fiel cumplimiento la retención de pago por parte de la entidad contratante con independencia de la cuantía de la contratación.</p> <p>Excepciones: Conforme a lo dispuesto en el literal a) del artículo 139 del Reglamento, en los contratos de servicios cuyos montos sean menores o iguales a cincuenta (50) UIT, no corresponde presentar garantía de fiel cumplimiento de contrato ni garantía de fiel cumplimiento por prestaciones accesorias. Esta excepción no aplica cuando la sumatoria de los contratos derivados de procedimientos de selección por relación de ítems, adjudicados a un mismo postor, superen el monto señalado.</p>	<p>Numerales 61.4 y 61.5 del artículo 61 de la Ley.</p> <p>Artículos 88, 113, 114, 115, 116, 137, 138, 139 y 178 del Reglamento.</p>
b) Contrato de consorcio, de ser el caso.	<p>En caso el postor ganador de la buena pro sea un consorcio, el contrato de consorcio se formaliza mediante documento privado con firmas legalizadas de cada uno de los integrantes ante notario público, el cual debe cumplir con los siguientes requisitos:</p> <ol style="list-style-type: none"> Contener la información mínima indicada en el numeral 2.3.3 del Capítulo II de las presentes bases. Identificar al integrante del consorcio a quien se efectúa el pago y emite la respectiva factura o, en caso de llevar contabilidad independiente, señalar el Registro Único de Contribuyentes (RUC) del consorcio. Consignar las firmas legalizadas ante notario 	<p>Literales b) del artículo 88 del Reglamento</p>

	<p>público de cada uno de los integrantes del consorcio, de sus apoderados o de sus representantes legales, según corresponda.</p> <p>Lo indicado no excluye la información adicional que pueda consignarse en el contrato de consorcio con el objeto de regular su administración interna, como es el régimen y los sistemas de participación en los resultados del consorcio, al que se refiere el artículo 448 de la Ley N° 26887, Ley General de Sociedades.</p> <p>En ningún caso puede aceptarse la presentación de la promesa de consorcio que fue parte de la oferta, independientemente de que dicha promesa contenga firmas legalizadas ante notario.</p>	
<p>c) Código de cuenta interbancaria (CCI) o, en el caso de proveedores no domiciliados, el número de cuenta bancaria y nombre de la entidad bancaria en el exterior.</p>	<p>El CCI es requisito indispensable para realizar una transferencia entre cuentas de bancos diferentes, siendo requerido para efectuar el pago a los proveedores domiciliados en el Perú.</p> <p>Para los proveedores no domiciliados, corresponde el número de cuenta bancaria y nombre de la entidad bancaria en el exterior.</p>	<p>Artículo 67 de la Ley.</p> <p>Artículo 88 del Reglamento.</p>
<p>d) Documento que acredite que cuenta con facultades para perfeccionar el contrato, cuando corresponda.</p>	<p>Corresponde a la vigencia del poder del representante legal que acredite que cuenta con facultades para perfeccionar el contrato. Asimismo, corresponde que el representante legal presente copia de su DNI.</p> <p>En el caso de personas naturales, se solicita la copia del DNI del postor.</p> <p>En el caso de consorcios, además de los documentos mencionados que deben ser presentados por cada uno de los integrantes del consorcio que suscriban la promesa de consorcio, según corresponda, se presenta copia del DNI del representante común del consorcio.</p>	<p>Literal d) del numeral 88.1 del artículo 88 del Reglamento</p>
<p>e) Institución Arbitral elegida por el postor, de corresponder.</p>	<p>Este requisito es obligatorio para todos los contratos que superen las diez (10) UIT¹. Desde el 1 de enero de 2026, la institución arbitral elegida debe encontrarse inscrita en el Registro de Instituciones Arbitrales y Centros de Administración de Juntas de Prevención y Resolución de Disputas (REGAJU).</p>	<p>Artículos 77, 83 y 84 de la Ley, así como la Décima Disposición Complementaria Transitoria de la Ley.</p> <p>Artículo 88 del Reglamento</p>

4.2. PERFECCIONAMIENTO DEL CONTRATO

El postor ganador de la buena pro debe presentar los requisitos para perfeccionar el contrato dentro del plazo de ocho o cinco días hábiles, según corresponda, contabilizados desde el día siguiente al registro del consentimiento de la buena pro en el SEACE de la Pladicop o de que ésta haya quedado administrativamente firme, de conformidad con el procedimiento y plazos dispuestos en los artículos 88, 89, 90, 91 y 168 del Reglamento.

¹ De conformidad con el numeral 84.1 del artículo 84 de la Ley, el arbitraje puede ser ad hoc solo en los casos en los que el monto de la controversia no supere las diez (10) UIT.

Cabe indicar que numeral 87.3 del artículo 87 del Reglamento establece que la entidad contratante suscribe el contrato mediante firma digital, en caso de que el postor adjudicado con la buena pro cuente con certificado digital emitido por una entidad de certificación, de acuerdo con la normativa de la materia. Excepcionalmente, la entidad contratante con el debido sustento puede proceder a la firma del contrato mediante medios manuales.

4.3. CONSIDERACIONES PARA LOS CONSORCIOS

4.3.1 Las garantías que presenten los consorcios para el perfeccionamiento del contrato durante la ejecución contractual y para la interposición de los recursos impugnativos, además de cumplir con las condiciones establecidas en la Ley y el Reglamento, deben consignar expresamente el nombre completo o la denominación o razón social de los integrantes del consorcio, en calidad de garantizados, de lo contrario no pueden ser aceptadas por las entidades contratantes o el Tribunal de Contrataciones Públicas. No se cumple el requisito antes indicado si se consigna únicamente la denominación del consorcio.

4.3.2 Para que un consorcio solicite la retención del 10% del monto del contrato original en calidad de garantía de fiel cumplimiento, según lo señalado en el artículo 114 del Reglamento, todos los integrantes del consorcio deben acreditar en su oferta la condición de micro o pequeña empresa, sin perjuicio que puedan acreditarlo al momento del perfeccionamiento del contrato.

4.4. CONSIDERACIONES PARA LAS GARANTÍAS FINANCIERAS

4.4.1. En caso de garantías financieras, estas deben ser incondicionales, solidarias, irrevocables y de realización automática en el país, al solo requerimiento de la respectiva entidad contratante bajo responsabilidad de las empresas que las emiten. Las empresas que emitan garantías financieras deben encontrarse bajo la supervisión directa de la Superintendencia de Banca, Seguros y Administradoras Privadas de Fondos de Pensiones (en adelante, SBS), contar con clasificación de riesgo B o superior, y deben estar autorizadas para emitir garantías o estar consideradas en la última lista de bancos extranjeros de primera categoría que periódicamente publica el Banco Central de Reserva del Perú.

4.4.2. La clasificadora de riesgo que asigna la clasificación a la empresa que emite la garantía debe encontrarse listada en el portal web de la SBS (<http://www.sbs.gob.pe/sistema-financiero/clasificadoras-de-riesgo>).

4.4.3. Se debe identificar en la página web de la clasificadora de riesgo respectiva, cuál es la clasificación vigente de la empresa que emite la garantía, considerando la vigencia a la fecha de emisión de la garantía. Para fines de lo establecido en el artículo 61 de la Ley, se requiere la clasificación de riesgo B o superior.

4.4.4. Si la empresa que otorga la garantía cuenta con más de una clasificación de riesgo emitida por distintas empresas listadas en la sede digital de la SBS, basta que en una de ellas cumpla con la clasificación mínima establecida en la Ley.

4.4.5. En caso exista alguna duda sobre la clasificación de riesgo asignada a la empresa emisora de la garantía, se debe consultar a la clasificadora de riesgos respectiva.

4.4.6. Además de cumplir con el requisito referido a la clasificación de riesgo, a efectos de verificar si la empresa emisora se encuentra autorizada por la SBS para emitir garantías, debe revisarse la sede digital de dicha entidad (<http://www.sbs.gob.pe/sistema-financiero/relacion-de-empresas-que-se-encuentran-autorizadas-a-emitir-cartas-fianza>).

4.5. CONSIDERACIONES PARA LOS DOCUMENTOS PÚBLICOS Y PRIVADOS

EXTENDIDOS EN EL EXTRANJERO

En el caso que los documentos requeridos para el perfeccionamiento del contrato incluyan documentos públicos extendidos en el exterior, a los que no sea aplicable el Convenio de la Apostilla, se debe tener en cuenta que, de conformidad con lo previsto en el artículo 137 del Reglamento Consular del Perú, aprobado mediante Decreto Supremo N° 032-2023-RE², para que estos surtan efectos legales en el Perú deben estar legalizados por los funcionarios consulares peruanos competentes, cuyas firmas deben ser autenticadas posteriormente por el área competente del órgano de línea consular, además de cumplir con los requisitos adicionales que contemple la legislación peruana para su validez en el Perú.

4.6. DISPOSICIONES FINALES

Todos los demás aspectos del presente procedimiento de selección no contemplados en las bases se rigen por la Ley y su Reglamento, así como por las disposiciones legales vigentes.

² Decreto Supremo que aprueba el Reglamento Consular del Perú y que modifica el Reglamento de la Ley del Servicio Diplomático de la República en lo que corresponde a los cargos de los funcionarios consulares.

SECCIÓN ESPECÍFICA

CONDICIONES ESPECIALES DEL PROCEDIMIENTO DE SELECCIÓN

(EN ESTA SECCIÓN LA ENTIDAD CONTRATANTE DEBE COMPLETAR LA INFORMACIÓN EXIGIDA, DE
ACUERDO CON LAS INSTRUCCIONES INDICADAS)

CAPÍTULO I GENERALIDADES

1.1. BASE LEGAL

- Ley N° 32069, Ley General de Contrataciones Publicas
- Decreto Supremo N° 009-2025-EF, Decreto supremo que aprueba el Reglamento de la Ley General de Contrataciones Públicas.
- Ley de Presupuesto del Sector Público para el año fiscal 2025.
- Ley de Equilibrio Financiero del Presupuesto del Sector Público del año fiscal 2025.

Las referidas normas incluyen sus respectivas modificaciones, de ser el caso.

1.2. ENTIDAD CONTRATANTE

Nombre : DIRECCION REGIONAL AGRARIA – ANCASH
RUC N° : 20406989730
Domicilio legal : PROLONGACION RAYMONDI NRO. S/N ANCASH – HUARAZ-
HUARAZ
Teléfono: : 043-727375
Correo electrónico: : Ofadmin@agroancash.gob.pe y logistica@agroancash.gob.pe

1.3. OBJETO DE LA CONVOCATORIA

El presente procedimiento de selección tiene por objeto la contratación de CONSULTORIA EN GENERAL PARA LA ELABORACION DEL PROYECTO DE PREINVERSION DENOMINADO: CREACION DEL SERVICIO DE PROVISION DE AGUA PARA RIEGO EN EL SECTOR CANTU DEL DISTRITO DE PIRA, SECTOR PUNAN DEL DISTRITO DE LA LIBERTAD, SECTOR WINCHUS, Y SECTOR SHAUYAN CORRESPONDIENTE AL VALLE DEL RIO CASMA DE LOS DISTRITOS DE COCHABAMBA, YAUTAN DE LAS PROVINCIAS DE HUARAZ, CASMA DEL DEPARTAMENTO DE ANCASH

1.4. CUANTÍA DE LA CONTRATACIÓN³

La cuantía de la contratación asciende a S/ 1,156,712.70 (Un millón ciento cincuenta y seis mil setecientos doce mil con 70/100 soles) incluidos los impuestos de ley y cualquier otro concepto que incida en el costo total de la ejecución de la contratación.

1.5. EXPEDIENTE DE CONTRATACIÓN

El expediente de contratación fue aprobado el Formato N°02 N°003-2025-DRAA el 07 de mayo del 2025.

1.6. FUENTE DE FINANCIAMIENTO

18 – CANON Y SOBRECANON, REGALIAS, RENTA DE ADUANAS Y PARTICIPACIONES

³ El monto de la cuantía de la contratación indicado en esta sección de las bases no debe diferir del monto de la cuantía de la contratación consignado en la ficha del procedimiento de selección en el SEACE de la Pladipoc. No obstante, de existir contradicción entre estos montos, prima el monto de la cuantía de la contratación indicado en las bases.

CAPÍTULO II DEL PROCEDIMIENTO DE SELECCIÓN

2.1 CRONOGRAMA DEL PROCEDIMIENTO DE SELECCIÓN

Según el cronograma de la ficha de selección de la convocatoria publicada en el SEACE de la Pladicop.

2.2 CONTENIDO DE LAS OFERTAS

La oferta contiene un índice de documentos⁴ y la siguiente documentación:

2.2.1 Documentación de presentación obligatoria

2.2.1.1 Documentos para la admisión de la oferta:

Los evaluadores verifican la presentación de los documentos señalados en el presente acápite. De no cumplir con lo requerido, la oferta se considera no admitida. Los evaluadores no pueden incorporar documentos adicionales para la admisión de la oferta a los establecidos en este acápite.

- a) Declaración jurada de datos del postor. **(Anexo N° 1)**
- b) Pacto de integridad **(Anexo N° 2)**
- c) Documento que acredite la representación de quien suscribe la oferta.

En caso de persona jurídica, copia del certificado de vigencia de poder del representante legal, apoderado o mandatario designado para tal efecto.

En caso de persona natural, copia del documento nacional de identidad o documento análogo. Cuando la persona natural cuente con apoderado, copia del poder otorgado y copia del documento nacional de identidad o documento análogo del apoderado.

En el caso de consorcios, estos documentos deben ser presentados por cada uno de los integrantes del consorcio que suscriba la promesa de consorcio, según corresponda.

Advertencia

De acuerdo con el artículo 4 del Decreto Legislativo N° 1246, Decreto Legislativo que aprueba diversas medidas de simplificación administrativa, las entidades están prohibidas de exigir a los administrados o usuarios la información que puedan obtener directamente mediante la interoperabilidad a que se refieren los artículos 2 y 3 de dicho Decreto Legislativo. En esa medida, si la entidad contratante es usuaria de la Plataforma de Interoperabilidad del Estado – PIDE⁵ y siempre que el servicio web se encuentre activo en el Catálogo de Servicios de dicha plataforma, no corresponde exigir el certificado de vigencia de poder y/o documento nacional de identidad.

- d) Declaración jurada declarando que: (i) es responsable de la veracidad de los documentos e información de la oferta, y (ii) no se encuentra impedido para contratar con el Estado, de acuerdo con el artículo 33 de la Ley. **(Anexo N° 3)**

⁴ La omisión del índice no determina la no admisión de la oferta.

⁵ Para mayor información de las Entidades usuarias y del Catálogo de Servicios de la Plataforma Nacional de Interoperabilidad – PIDE ingresar al siguiente enlace <https://www.gob.pe/741-plataforma-nacional-de-interoperabilidad>

- e) Promesa de consorcio con firmas digitales, o en su defecto, firmas legalizadas, de ser el caso, en la que se consigne los integrantes, el representante común, el domicilio común y las obligaciones a las que se compromete cada uno de los integrantes del consorcio, así como el porcentaje equivalente a dichas obligaciones. (**Anexo N° 4**)
- f) Documentación que acredite la desafectación del impedimento, en caso el proveedor al registrarse como participante hubiera presentado la Declaración Jurada de Desafectación del Impedimento (**Anexo N° 5**), de conformidad con el numeral 39.4 del artículo 39 del Reglamento

Advertencia

El requisito indicado en el literal f) únicamente se solicita al proveedor que al registrarse hubiera presentado la Declaración Jurada de Desafectación del Impedimento.

- g) Oferta económica (**Anexo N° 6**). En caso el requerimiento contenga prestaciones accesorias, la oferta económica individualiza los montos correspondientes a las prestaciones principales y las prestaciones accesorias.

En la oferta económica se incluye la estructura de costos, en el caso de consultoría de obras y de mantenimiento vial que incluye el diseño de la operación y mantenimiento.

2.2.1.2 Documentos para acreditar los requisitos de calificación

Incorporar en la oferta los documentos que acreditan los “**Requisitos de Calificación**” que se detallan en el Capítulo III de la presente sección de las bases.

2.2.2 Documentación de presentación facultativa:

- 2.2.2.1 Incorporar en la oferta los documentos que acreditan los “**Factores de Evaluación**” establecidos en el Capítulo IV de la presente sección de las bases, a efectos de obtener el puntaje previsto en dicho Capítulo para cada factor.
- 2.2.2.2 En el caso de los proveedores que gocen del beneficio de la exoneración del IGV previsto en la Ley N° 27037, Ley de Promoción de la Inversión en la Amazonía, presentan adicionalmente una Declaración Jurada de cumplimiento de condiciones para la aplicación de la exoneración del IGV. (**Anexo N° 13**).
- 2.2.2.3 En el caso de los proveedores con domicilio en la provincia donde se presta el servicio o en las provincias colindantes, sean o no pertenecientes al mismo departamento o región, estos presentan adicionalmente la “Solicitud de Bonificación del diez por ciento (10%) por servicios prestados fuera de la provincia de Lima y Callao” (**Anexo N° 14**). El domicilio es el consignado en la constancia de inscripción ante el RNP.

Advertencia

Los evaluadores no pueden exigir al postor la presentación de documentos que no hayan sido indicados en los acápite “Documentos para la admisión de la oferta”, “Requisitos de calificación” y “Factores de evaluación”.

2.3 REQUISITOS PARA PERFECCIONAR EL CONTRATO

El postor ganador de la buena pro debe presentar los siguientes documentos para perfeccionar el contrato:

- a) Garantía de fiel cumplimiento del contrato, autorización de retención **(Anexo 7)** o declaración jurada comprometiéndose a presentar la garantía mediante fideicomiso **(Anexo 8)**, de ser el caso. [ELIMINAR ESTE LITERAL EN CASO NO CORRESPONDA SOLICITAR GARANTÍA DE FIEL CUMPLIMIENTO POR LAS EXCEPCIONES CONTEMPLADAS EN EL ARTICULO 139 DEL REGLAMENTO].
- b) Garantía de fiel cumplimiento por prestaciones accesorias, o autorización de retención **(Anexo 7)**, de ser el caso. [ELIMINAR ESTE LITERAL EN CASO NO SE HAYA PREVISTO EN EL REQUERIMIENTO PRESTACIONES ACCESORIAS].
- c) Contrato de consorcio con firmas legalizadas ante notario público de cada uno de los integrantes de ser el caso.
- d) Código de cuenta interbancaria (CCI) o, en el caso de proveedores no domiciliados, el número de su cuenta bancaria y nombre de la entidad bancaria en el exterior.
- e) Copia de la vigencia del poder del representante legal del postor que acredite que cuenta con facultades para perfeccionar el contrato, cuando corresponda.
- f) Copia de DNI del postor en caso de persona natural o de su representante legal en caso de persona jurídica.
- g) Autorización de notificaciones durante la ejecución del contrato al correo electrónico contemplado en el contrato **(Anexo N° 9)**.
- h) El detalle de los precios unitarios y gastos generales del precio ofertado.
- i) Detalle del precio de la oferta de cada uno de los servicios que conforman el paquete [INCLUIR SOLO SI LA CONTRATACIÓN ES POR PAQUETE, CASO CONTRARIO, ELIMINAR ESTE LITERAL].
- j) Institución Arbitral elegida por el postor **(Anexo N° 10)**.
- k) Copia de la documentación para acreditar los requisitos de calificación correspondientes a la capacidad técnica y profesional, de corresponder,
- l) Plan de trabajo con la memoria descriptiva de acuerdo al artículo 168 del Reglamento, en caso no haya sido evaluado durante el procedimiento de selección.
- m) Declaración Jurada actualizada de Desafectación de Impedimento **(Anexo N° 15)** y la documentación que acredite dicha desafectación.

Advertencia

- *El requisito indicado en el literal n) únicamente se solicita si el postor adjudicado hubiera presentado la Declaración Jurada de Desafectación del Impedimento en el procedimiento de selección.*
- *De acuerdo con el artículo 4 del Decreto Legislativo N° 1246, las entidades están prohibidas de exigir a los administrados o usuarios la información que puedan obtener directamente mediante la interoperabilidad a que se refieren los artículos 2 y 3 de dicho Decreto Legislativo. En esa medida, si la entidad contratante es usuaria de la Plataforma de Interoperabilidad del Estado – PIDE⁶ y siempre que el servicio web se encuentre activo en el Catálogo de Servicios de dicha plataforma, no corresponde exigir los documentos previstos en los literales e) y f) del presente numeral.*
- *En caso el postor declare la inaplicabilidad del impedimento Tipo 4.D del inciso 4 del numeral 30.1 del artículo 30 de la Ley, referido a las personas inscritas en el Registro de Deudores Alimentarios Morosos (REDAM) del Poder Judicial presenta la Declaración Jurada respectiva (Anexo N° 17).*

2.4 PERFECCIONAMIENTO DEL CONTRATO

2.4.1. El contrato se perfecciona con la suscripción del documento que lo contiene. La entidad contratante suscribe el contrato mediante firma digital, en caso de que el postor adjudicado con la buena pro cuente con certificado digital emitido por una entidad de certificación, de acuerdo con la normativa de la materia. Excepcionalmente, la entidad contratante con el debido sustento puede proceder a la firma del contrato mediante medios manuales.

2.4.2. El contrato firmado digitalmente se remite a la siguiente dirección electrónica: ofadmin@agroancash.gob.pe y logistica@agroancash.gob.pe , en caso de no contar con firma digital, la suscripción del contrato se realiza en la Dirección Regional Agraria –

⁶ Para más información de las entidades usuarias y del Catálogo de Servicios de la Plataforma de Interoperabilidad del Estado – PIDE ingresar al siguiente enlace <https://www.gob.pe/741-plataforma-nacional-de-interoperabilidad>

Ancash en la Unidad de logística.

CAPÍTULO III

REQUERIMIENTO DE CONSULTORIA EN GENERAL PARA LA ELABORACION DEL PROYECTO DE PREINVERSION DENOMINADO: CREACION DEL SERVICIO DE PROVISION DE AGUA PARA RIEGO EN EL SECTOR CANTU DEL DISTRITO DE PIRA, SECTOR PUNAN DEL DISTRITO DE LA LIBERTAD, SECTOR WINCHUS, Y SECTOR SHAUYAN CORRESPONDIENTE AL VALLE DEL RIO CASMA DE LOS DISTRITOS DE COCHABAMBA, YAUTAN DE LAS PROVINCIAS DE HUARAZ, CASMA DEL DEPARTAMENTO DE ANCASH



REQUERIMIENTO PARA CONSULTORÍAS

EN CASO DE CONSULTORÍAS, CONSIDERAR LO SIGUIENTE:

Advertencia

Al elaborar las bases, los evaluadores incluyen en esta sección el requerimiento que forma parte del expediente de contratación aprobado. El área usuaria es responsable de formular adecuadamente el requerimiento, en coordinación con la dependencia encargada de las contrataciones, de conformidad con el artículo 20 del Reglamento. El requerimiento debe elaborarse de acuerdo con el formato consignado en este capítulo y estar incluido en el cuadro multianual de necesidades.

3.1. FINALIDAD PÚBLICA DE LA CONTRATACIÓN

Contribuir al desarrollo agrícola sostenible y al mejoramiento de la calidad de vida de la población beneficiaria, mediante la contratación de servicios especializados que permitan elaborar un estudio de preinversión con sustento técnico, económico, ambiental y social, que determine la viabilidad de ejecutar un proyecto de infraestructura de riego, optimizando el uso del recurso hídrico y promoviendo el desarrollo económico local, provincial y/o regional.

3.2. DESCRIPCIÓN GENERAL DEL REQUERIMIENTO

El presente requerimiento tiene por objeto la contratación de servicios especializados para la formulación del estudio de preinversión a nivel de perfil o su equivalencia en Fichas Técnicas de un proyecto de infraestructura de riego, en el marco del Decreto Legislativo N°1252 Sistema Nacional de Programación Multianual y Gestión de Inversiones (Invierte.pe). La finalidad del estudio es identificar, analizar y proponer soluciones viables que permitan mejorar la disponibilidad, distribución y aprovechamiento eficiente del recurso hídrico para uso agrícola, beneficiando principalmente a los pequeños y medianos productores del ámbito de intervención.

3.3. CONDICIONES DE CONTRATACIÓN

a. MODALIDAD DE PAGO

El contrato se rige por la modalidad de SUMA ALZADA, de conformidad con el artículo 130 del Reglamento

b. SISTEMA DE ENTREGA

No aplica.

c. PLAZO DE PRESTACIÓN DEL SERVICIO

Los servicios materia del presente requerimiento se prestan en el plazo de CIENTO VEINTE (120) DÍAS CALENDARIOS, en concordancia con lo establecido en la estrategia de contratación.

d. LUGAR DE PRESTACIÓN DE SERVICIO

El servicio se presta en el sector Cantu del distrito de Pira, sector Punan del distrito de La Libertad, sector Winchus del Distrito de Cochabamba, y sector Shauyan del distrito de Yautan de las Provincia de Casma y Huaraz del departamento de Áncash.

e. ADELANTOS

No se considera adelantos directos de conformidad del artículo 137 del Reglamento.

f. PENALIDADES

PENALIDAD POR MORA:

En caso de retraso injustificado del contratista en la ejecución de las prestaciones objeto del contrato, la entidad contratante le aplica automáticamente una penalidad por mora por cada día de atraso que le sea imputable, de conformidad con el artículo 120 del Reglamento.

$$Penalidad\ Diaria = \frac{0.10 \times monto}{F \times plazo}$$

g. SUBCONTRATACIÓN

Se encuentra prohibida la subcontratación de las prestaciones objeto del contrato. Se prohíbe la subcontratación parcial y total de las actividades comprendidas en la formulación del estudio de preinversión, en atención a la naturaleza especializada del servicio, es responsabilidad técnica directa del consultor en base las disposiciones contenidas en el Reglamento de la Ley N.°32069, aprobado por el D.S. N.°009-2025-EF.

h. FORMA DE PAGO

El pago se realiza de conformidad con lo establecido en el artículo 67 de la Ley.

La entidad contratante paga las contraprestaciones pactadas a favor del contratista dentro de los diez días hábiles siguientes de otorgada la conformidad por parte del área usuaria, y es prorrogable, previa justificación de la demora, por cinco días hábiles.

En el caso que se haya suscrito contrato con un consorcio, el pago se realiza, a quien corresponda, de acuerdo con lo que se indique en el contrato de consorcio.

La entidad contratante realiza el pago de la contraprestación pactada a favor del contratista PAGOS A CUENTA, según detalle:

Productos	Forma de pago y monto
1	5% a la aprobación del Producto 1 por parte de la supervisión del estudio de preinversión y el evaluador designado.
2	35% a la aprobación del Producto 2 por parte de la supervisión del estudio de preinversión y el evaluador designado.
3	60% a la aprobación del Producto 3 por parte de la supervisión del estudio de preinversión y el evaluador designado.

Para efectos del pago de las contraprestaciones ejecutadas por el contratista, la entidad contratante debe contar con la siguiente documentación:

- Conformidad de la Unidad Formuladora de la Dirección de Recursos Naturales y Asuntos Ambientales Agrarios.
- Conformidad del Supervisor de la Elaboración del Estudio de Preinversión
- Comprobante de pago.

Salvo los documentos que emite la entidad contratante, es decir, de recepción y verificación, así como de conformidad, debe presentar la documentación restante en Mesa de Partes de la Dirección Regional Agraria Ancash, sitio en la Prolongación Raymondi N° 1373.

Advertencia

En caso se verifique que el proveedor tiene multas impagas que no se encuentren en procedimiento coactivo, se incorpora al contrato una cláusula de compromiso de pago de la multa, estableciéndose que durante la ejecución del contrato la entidad contratante retiene de forma prorrateada hasta el 10% del monto del contrato, para el pago o amortización de multas.

i. SOLUCIÓN DE CONTROVERSIAS CONTRACTUALES:

Las controversias que surjan entre las partes durante la ejecución del contrato se resuelven mediante conciliación, cuando se haya pactado, y arbitraje.

Para el arbitraje, el postor ganador de la buena pro selecciona a una de las siguientes Instituciones Arbitrales para administrar el arbitraje:

- Tribunal de Contrataciones Publicas (TCP)

3.4. TÉRMINOS DE REFERENCIA

DIRECCIÓN REGIONAL DE AGRICULTURA

REQUERIMIENTO N°004-GRA-GRDE-DRA-DRNAAA-UF



Elaboración del Proyecto de Preinversión denominado
"CREACION DEL SERVICIO DE PROVISIÓN DE AGUA PARA
RIEGO EN EL SECTOR CANTU DEL DISTRITO DE PIRA, SECTOR
PUNAN DEL DISTRITO DE LA LIBERTAD, SECTOR WINCHUS, Y
SECTOR SHAUYAN CORRESPONDIENTE AL VALLE DEL RIO
CASMA DE LOS DISTRITOS DE COCHABAMBA, YAUTAN DE LAS
PROVINCIAS DE HUARAZ, CASMA DEL DEPARTAMENTO DE
ANCASH"

2025

REQUERIMIENTO N°004 -GRA-GRDE-DRA-DRNAAA-UF

1. FINALIDAD PÚBLICA DE LA CONTRATACIÓN

Contribuir al desarrollo agrícola sostenible y al mejoramiento de la calidad de vida de la población beneficiaria, mediante la contratación de servicios especializados que permitan elaborar un estudio de preinversión con sustento técnico, económico, ambiental y social, que determine la viabilidad de ejecutar un proyecto de infraestructura de riego, optimizando el uso del recurso hídrico y promoviendo el desarrollo económico local, provincial y/o regional.

2. DESCRIPCIÓN GENERAL DEL REQUERIMIENTO

El presente requerimiento tiene por objeto la contratación de servicios especializados para la formulación del estudio de preinversión a nivel de perfil o su equivalencia en Fichas Técnicas de un proyecto de infraestructura de riego, en el marco del Decreto Legislativo N°1252 Sistema Nacional de Programación Multianual y Gestión de Inversiones (Invierte.pe). La finalidad del estudio es identificar, analizar y proponer soluciones viables que permitan mejorar la disponibilidad, distribución y aprovechamiento eficiente del recurso hídrico para uso agrícola, beneficiando principalmente a los pequeños y medianos productores del ámbito de intervención. El servicio incluirá el diagnóstico de la situación actual, el análisis de la demanda y oferta hídrica, la identificación del problema central, la evaluación de alternativas de solución, el diseño preliminar de la alternativa seleccionada, así como los estudios técnicos, económicos, sociales y ambientales necesarios que sustenten la viabilidad del proyecto. Todo ello deberá ser realizado conforme a las normativas vigentes, lineamientos sectoriales y metodologías establecidas por el Ministerio de Desarrollo Agrario y Riego (MIDAGRI) y el Ministerio de Economía y Finanzas (MEF).

3. CONDICIONES DE CONTRATACIÓN

a. Modalidad de pago

El contrato se rige por la modalidad de **SUMA ALZADA**, de conformidad con el artículo 130 del Reglamento.

b. Sistema de entrega

No aplica.

c. Plazo de prestación

Los servicios materia del presente requerimiento se prestan en el plazo de **CIENTO VEINTE (120) DÍAS CALENDARIOS**, en concordancia con lo establecido en la estrategia de contratación.

d. Lugar de prestación del servicio

El servicio se presta en el sector **Cantu** del distrito de Pira, sector **Punan** del distrito de La Libertad, sector **Winchus** del Distrito de Cochabamba, y sector **Shauyan** del distrito de Yautan de las Provincia de Casma y Huaraz del departamento de Áncash.

e. Adelantos

No se considera adelantos directos de conformidad del artículo 137 del Reglamento.

f. Penalidades

Penalidad por mora

En caso de retraso injustificado del consultor en la ejecución de las prestaciones objeto del contrato, la entidad contratante aplicara automáticamente una penalidad por mora por cada día de atraso que le sea imputable, de conformidad con el artículo 120 del Reglamento. Como se describe a continuación:

$$\text{Penalidad Diaria} = \frac{0.10 \times \text{monto}}{F \times \text{plazo}}$$

Para bienes y servicios: F = 0.40

Otras penalidades

Adicionalmente a la penalidad por mora, se aplicarán las siguientes penalidades:

Otras penalidades

Nº	Supuestos de aplicación de penalidad	Forma de cálculo	Procedimiento de verificación
1	Cuando el personal acreditado permanece menos de treinta (30) días desde el inicio de su participación en la ejecución del contrato, de conformidad con las disposiciones establecidas en el artículo 119 del Reglamento.	(0.5 UIT) por cada día de ausencia del personal en el plazo previsto.	Según informe de la UF de la Dirección Regional de Agricultura de Ancash y/o de la Supervisión del estudio de preinversión
2	En caso el consultor incumpla con su obligación de ejecutar la prestación con el personal acreditado o debidamente sustituido.	(0.5 UIT) por cada día de ausencia del personal en la ejecución del servicio de consultoría.	Según informe de la UF de la Dirección Regional de Agricultura de Ancash y/o de la Supervisión del estudio de preinversión
3	En caso culmine la relación contractual entre el consultor y el personal ofertado y la Entidad no haya aprobado la sustitución del personal por no cumplir con la experiencia y calificaciones requeridas.	(0.5 UIT) por cada día de ausencia del personal en la ejecución del servicio de consultoría.	Según informe de la UF de la Dirección Regional de Agricultura de Ancash y/o de la Supervisión del estudio de preinversión
4	No responder las solicitudes escritas de la Entidad en el plazo establecido.	(0.2 UIT) por ocurrencia.	Según informe de la UF de la Dirección Regional de Agricultura de Ancash y/o de la Supervisión del estudio de preinversión
5	Aplazar o demorar el inicio de un trabajo o actividad, por inasistencia injustificada o carencia de equipos.	(0.3 UIT) por ocurrencia.	Según informe de la UF de la Dirección Regional de Agricultura de Ancash y/o de la Supervisión del estudio de preinversión
6	Incumplimiento en la presentación de los entregables y/o informes en el plazo establecido	(0.5 UIT) por ocurrencia.	Según informe de la UF de la Dirección Regional de Agricultura de Ancash y/o de la Supervisión del estudio de preinversión

- g. Subcontratación
Se encuentra prohibida la subcontratación de las prestaciones objeto del contrato. Se prohíbe la subcontratación parcial y total de las actividades comprendidas en la formulación del estudio de preinversión, en atención a la naturaleza especializada del servicio, es responsabilidad técnica directa del consultor en base las disposiciones contenidas en el Reglamento de la Ley N.º 32069, aprobado por el D.S. N.º 009-2025-EF.
- h. Solución de controversias contractuales
Las controversias que surjan entre las partes durante la ejecución del contrato se resuelven mediante conciliación, cuando se haya pactado y arbitraje.
Para el arbitraje, el postor ganador de la buena pro seleccionará Instituciones Arbitrales para administrar el arbitraje de conformidad del artículo 332 del Reglamento.

4. TÉRMINOS DE REFERENCIA

- 4.1. Entidad contratante
Entidad : Dirección Regional de Agraria Áncash
Domicilio : Prolongación Av. Raymondi S/N Huaraz
RUC N° : 20406989730
- 4.2. Área usuaria
Unidad Formuladora de la Dirección de Recursos Naturales y Asuntos Ambientales Agrarios de la Dirección Regional Agraria Áncash.
- 4.3. Nombre del proyecto de preinversión

La denominación del proyecto es: “**CREACION DEL SERVICIO DE PROVISIÓN DE AGUA PARA RIEGO EN EL SECTOR CANTU DEL DISTRITO DE PIRA, SECTOR PUNAN DEL DISTRITO DE LA LIBERTAD, SECTOR WINCHUS, Y SECTOR SHAUYAN CORRESPONDIENTE AL VALLE DEL RIO CASMA DE LOS DISTRITOS DE COCHABAMBA, YAUTAN DE LAS PROVINCIAS DE HUARAZ, CASMA DEL DEPARTAMENTO DE ANCASH**”. La denominación está sujeta a precisiones correspondientes para su viabilidad. Los ámbitos del área de estudio y área de influencia pueden variar con el avance en la elaboración del documento técnico que justifica la decisión de inversión, como resultado de la incorporación de mayor información. [Guía general para la identificación, formulación y evaluación de proyectos de inversión aprobado mediante Resolución Directoral N°004-2019-EF/63.01]

4.4. Marco legal

Normas relacionadas al servicio de consultoría

- Decreto Legislativo N° 1252, Decreto Legislativo que crea el Sistema Nacional de Programación Multianual y Gestión de Inversiones y deroga la Ley N° 27293, Ley del Sistema Nacional de Inversión Pública y modificatoria.
- Decreto Supremo N° 284-2018-EF, aprueban el reglamento del Decreto Legislativo N° 1252, Decreto Legislativo que Crea el Sistema Nacional de Programación Multianual y Gestión de Inversiones y modificaciones Decretos Supremos N° 179-2020-EF, N° 231-2022-EF y N° 074-2023-EF.
- Resolución Directoral N° 001-2019-EF/63.01, aprueba Directiva General del Sistema Nacional de Programación Multianual y Gestión de Inversiones, modificada por la Resolución Directoral N° 006-2020-EF/63.01, publicada en el Diario Oficial El Peruano el 19 de julio de 2020, y por la Resolución Directoral N° 008-2020-EF/63.01, publicada en el Diario Oficial El Peruano el 28 de octubre de 2020.
- Directiva N° 001-2019-EF/63.01. Directiva General del Sistema Nacional de Programación Multianual y Gestión de Inversiones.
- Resolución Directoral N°0004-2022-EF/63.01, Modifican la Directiva N° 001-2019-EF/63.01, Directiva General del Sistema Nacional de Programación Multianual y Gestión de Inversiones.
- Resolución Directoral N°004-2019-EF/63.01, Aprueban el instrumento metodológico en el marco del Sistema Nacional de Programación Multianual y Gestión de Inversiones y dictan otras medidas. El cual comprende el Anexo: Guía General de Identificación, Formulación y Evaluación de Proyectos de Inversión.
- Resolución Directoral N° 006-2020-EF/63.01, Modifican la Directiva N° 001-2019-EF/63.01, Directiva General del Sistema Nacional de Programación Multianual y Gestión de Inversiones.
- Resolución Directoral N° 008-2020-EF/63.01, Modifican la Directiva N° 001-2019-EF/63.01 Directiva General del Sistema Nacional de Programación Multianual y Gestión de Inversiones
- Resolución Directoral N° 006-2021-EF/63.01, Aprueban la “Nota Técnica para la Identificación y Estimación de los Costos de Mantenimiento de Inversiones”, la “Nota Técnica para el uso de los Precios Sociales en la Evaluación Social de Proyectos de Inversión” y “Nota Técnica para el uso del Precio Social de Carbono en la Evaluación Social de Proyectos de Inversión”
- Decreto Legislativo N° 1436, Decreto Legislativo Marco de la Administración Financiera del Sector Público.
- Decreto Legislativo N°1440, Decreto Legislativo del Sistema Nacional de Presupuesto Público.
- Ley N.º32185, Ley de Presupuesto del Sector Público para el Año Fiscal 2025.
- Ley N°27783, Ley de Bases de la Descentralización.
- Ley N°27867, Ley Orgánica de los Gobiernos Regionales.
- Resolución Gerencial General Regional N°684-2024-GRA/GGR, se aprueba el Plan Estratégico Institucional 2024 - 2028 Ampliado del Gobierno Regional de Áncash, como documento de gestión, donde se establece los principales lineamientos técnicos para la implementación de la gestión por resultados.
- [Ley N°32069, Ley General de Contrataciones Públicas.](#)
- [Decreto Supremo N.º009-2025-EF, Reglamento de la Ley N° 32069 Ley General de Contrataciones Públicas.](#)
- [Resolución Directoral N.º0015-2025-EF/54.01, Directiva que establece las bases estándar para los procedimientos de selección en el marco de la Ley N°32069, Ley General de Contrataciones Públicas.](#)

- Ley N° 27444, Ley del Procedimiento Administrativo General.
- Ley N° 27806, Ley de Transparencia y de Acceso a la Información Pública, D.S N° 043-2003-PCM.
- Normatividad vigente de la Contraloría General de la Republica.

Norma relacionada a proyecto agrícolas

- Resolución Ministerial Nro.0484-2019-MIDAGRI, se aprueba el documento metodológico para la formulación de proyectos de inversión, denominado "Lineamientos para la incorporación de la Gestión del Riesgo en un contexto de Cambio Climático en los Proyectos de Inversión relacionado a agua para riego en el marco del Sistema Nacional de Programación Multianual y Gestión de Inversiones.
- Resolución Ministerial N.º0183-2022-MIDAGRI, Dispone la difusión del instrumento metodológico denominado "Listado de activos de los servicios de provisión de agua para riego, apoyo al desarrollo productivo agropecuario y apoyo al desarrollo productivo forestal sostenible"
- Resolución Directoral N.º006-2021-EF/63.01, Nota Técnica para la Identificación y Estimación de los Costos de Mantenimiento de Inversiones.
- Decreto Supremo N.º006-2024-MIDAGRI, Decreto Supremo que aprueba el Reglamento de Gestión Ambiental del Sector Agrario y de Riego.
- Resolución Ministerial N.º 0183-2020-MINAGRI, Anexo N° 04 Formatos y Documentos Estándar de la Guía del Componente Social para Proyectos de Infraestructura Agraria y Riego en el Marco del Invierte.pe - MINAGRI-DGIAR.
- Normas, Directivas y demás del sector de agricultura y riego.

4.5. Antecedentes

Mediante reuniones con los usuarios del Valle Casma con la participación de los funcionarios de la Unidad Formadora (UF) y la Unidad Ejecutora de Inversiones (UEI) de la Dirección Regional Agraria. Así mismo la Dirección Regional Agraria realizó el registro de la idea de proyecto de inversión y gestiono su incorporación a la Programación Multianual de Inversiones - PMI del Gobierno Regional de Áncash.

Idea preliminar o Hipótesis del problema o situación negativa

- No se cuenta con recurso hídrico para riego no se cuenta con recurso hídrico para riego en los sectores de Cantu del distrito de Pira, Punan del distrito de la Libertad, Winchus del distrito de Cochabamba y Shauyan del distrito de Yautan.
- No existe un sistema/infraestructura para proporcionar agua de uso productivo agrario en cantidad, calidad y oportunidad para el aprovechamiento del recurso hídrico por parte de los productores agrícolas. No existe regulación, captación, conducción, distribución y gestión, mediante un conjunto de estructuras (infraestructura de riego y sistema de riego) que harían posible la disposición de agua de uso productivo agrario en volumen y tiempos adecuados para el desarrollo de la agricultura, aguas debajo de los sectores de Cantu del distrito de Pira, Punan del distrito de la Libertad, Winchus del distrito de Cochabamba y Shauyan del distrito de Yautan.

Por los motivos expuestos, se considera prioritaria la intervención del proyecto de preinversión denominado: "Creación del Servicio de Provisión de Agua para Riego en el Sector Cantu del Distrito de Pira, Sector Punan del Distrito de La Libertad, Sector Winchus, y Sector Shauyan Correspondiente al Valle del Rio Casma de los Distritos de Cochabamba, Yautan de las Provincias de Huaraz, Casma del Departamento de Áncash" Esto evidentemente contribuirá con el cierre de brechas correspondiente a la superficie agrícola sin riego, aguas abajo de los sectores de Cantu del distrito de Pira, Punan del distrito de la Libertad, Winchus del distrito de Cochabamba y Shauyan del distrito de Yautan

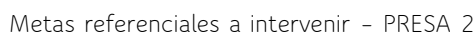
En tal sentido, se necesita la identificación de alternativas de solución para seleccionar la opción más viable, evaluando el proyecto desde varios puntos de vista, económico, social y ambiental, ello determinara la viabilidad del proyecto. En el presente ejercicio fiscal, la Dirección Regional Agraria Áncash, se encargará de realizar la elaboración del estudio de preinversión denominado: "Creación del Servicio de Provisión de Agua para Riego en el Sector Cantu del Distrito de Pira, Sector Punan del Distrito de La Libertad, Sector Winchus, y Sector Shauyan Correspondiente al Valle del Rio Casma de los Distritos de Cochabamba, Yautan de las Provincias de Huaraz, Casma del Departamento de Áncash", debiendo efectuarse los presentes Términos de Referencia para convocar la consultoría con la finalidad de elaborar el estudio de preinversión del mencionado proyecto. Para solucionar el problema de la superficie agrícola sin riego aguas abajo de los sectores de Cantu del distrito de Pira, Punan del distrito de la Libertad, Winchus del distrito de Cochabamba y Shauyan del distrito de Yautan.

Metas referenciales a intervenir - PRESA 1

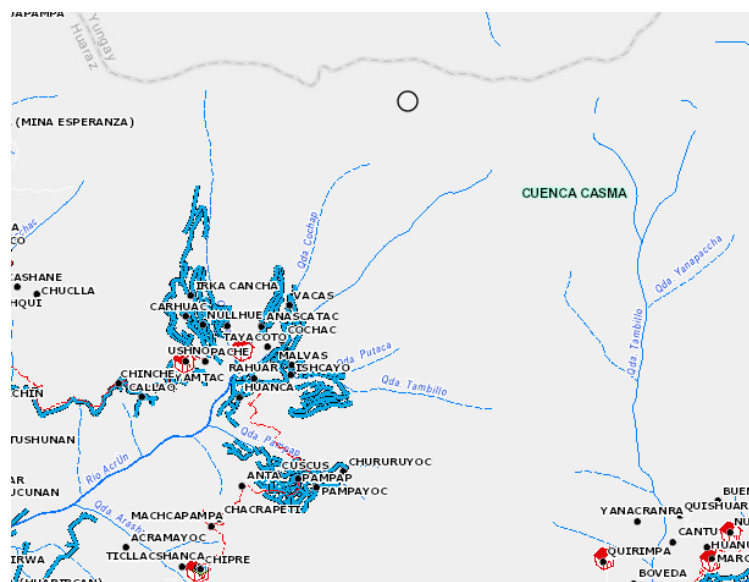
The map shows the Cuzco region in Peru, with the Cuzco-Casma road highlighted in red. The road starts in Cuzco and goes south to Casma. Other towns shown include Arequipa, Puno, and Cusco. The map also shows the Cuzco region's location within Peru, with the Cuzco region highlighted in red.

Estructura de regulación, captación, conducción, distribución y gestión, mediante un conjunto de estructuras (infraestructura de riego y/o sistema de riego) que harían posible la disposición de agua de uso productivo agrario en volumen y tiempos adecuados, esta comprende:

- En la siguiente imagen se muestra el lugar y las metas aproximadas para la generación de infraestructura hidráulica, mediante un proyecto de preinversión el cual determinara mediante estudios especializados, la precisión de las metas y la magnitud requerida y permitida.



La infraestructura hidráulica se ubica en la cuenca hidrográfica de Casma, quebrada Cochap como se observa en la siguiente imagen:

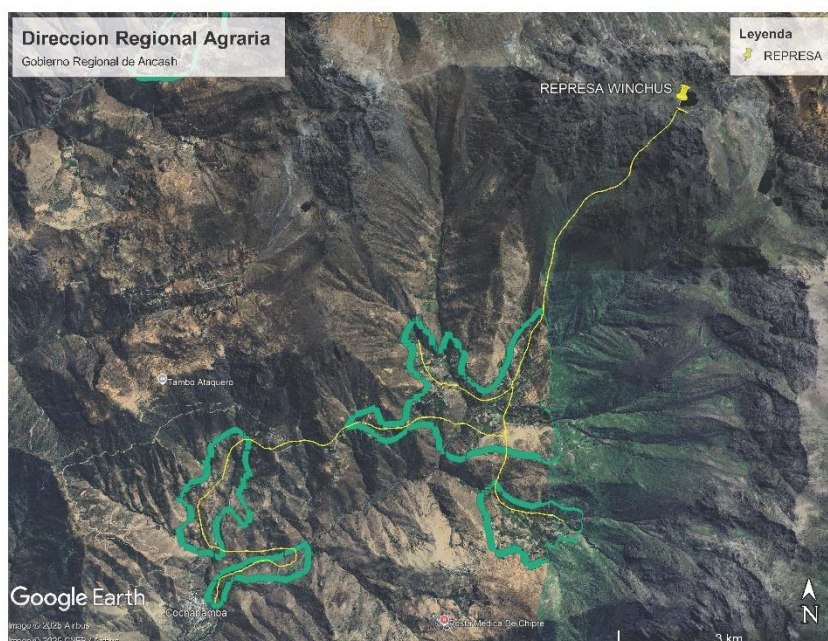


Las metas de correspondientes a la infraestructura hidráulica

Estructura de regulación, captación, conducción, distribución y gestión, mediante un conjunto de estructuras (infraestructura de riego y/o sistema de riego) que harían posible la disposición de agua de uso productivo agrario en volumen y tiempos adecuados, esta comprende:

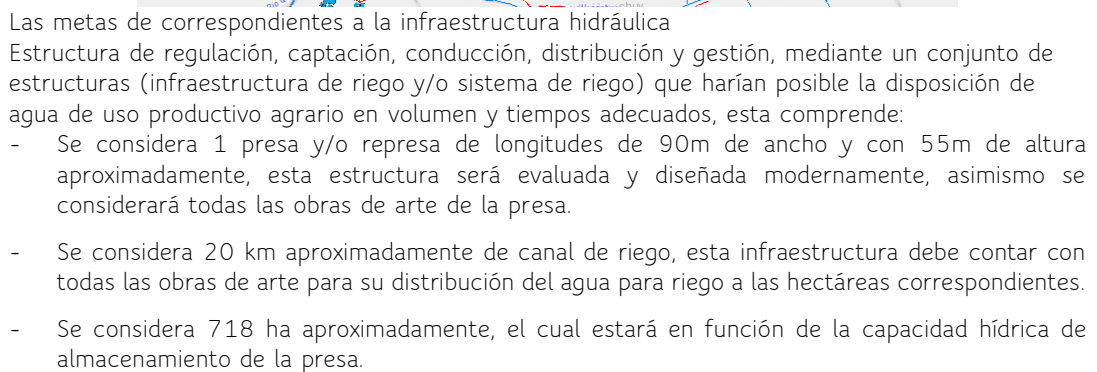
- Se considera 1 presa y/o represa de longitudes de 150m de ancho y con 30m de altura aproximadamente, esta estructura será evaluada y diseñada modernamente, asimismo se considerará todas las obras de arte de la presa.
- Se considera 19 km aproximadamente de canal de riego, esta infraestructura debe contar con todas las obras de arte para su distribución del agua para riego a las hectáreas correspondientes.
- Se considera 580 ha aproximadamente, el cual estará en función de la capacidad hídrica de almacenamiento de la presa.

En la siguiente imagen se muestra el lugar y las metas aproximadas para la generación de infraestructura hidráulica, mediante un proyecto de preinversión el cual determinara mediante estudios especializados, la precisión de las metas y la magnitud requerida y permitida.

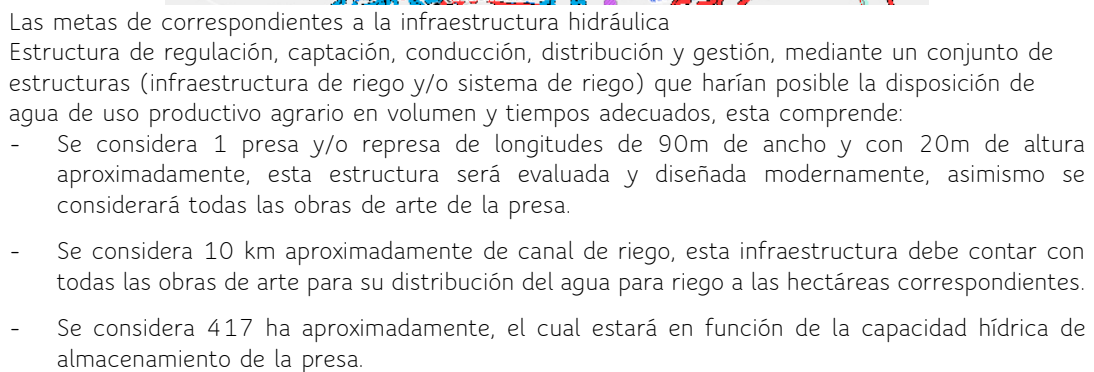


Metas referenciales a intervenir – PRESA 3

La infraestructura hidráulica se ubica en la cuenca hidrográfica de Casma, quebrada Angas como se observa en la siguiente imagen:



La infraestructura hidráulica se ubica en la cuenca hidrográfica de Casma, quebrada Yupanca como se observa en la siguiente imagen:



Direccion Regional Agraria
Gobierno Regional de Arequipa

Leyenda
■ REPRESA

REPRESA CANTU
SANTA CRUZ
Yurash
Quirash
Quishuar
Callanca

Google Earth

3 km

La adecuada definición y desarrollo de los activos vinculados a la provisión de agua para riego es fundamental para garantizar la eficiencia y sostenibilidad del sistema de riego en las zonas agrícolas. Estos activos permiten atender de manera integral los distintos procesos que componen el ciclo del recurso hídrico, desde su origen hasta su uso final en la actividad agrícola. En ese sentido, se justifica la intervención considerando los siguientes aspectos:

- Regulación: Es necesario contar con infraestructuras que permitan la acumulación y regulación del recurso hídrico, asegurando su disponibilidad durante los períodos de baja oferta natural, y optimizando su aprovechamiento en función de la demanda agrícola.

- Captación: Se requiere establecer mecanismos que aseguren la derivación eficiente del agua desde fuentes naturales hacia las áreas de producción, minimizando pérdidas y permitiendo un uso racional del recurso.
- Conducción: La implementación de sistemas adecuados de conducción es clave para el transporte seguro y eficiente del agua desde el punto de captación hasta los sistemas de infraestructura hidráulica menor, reduciendo riesgos de filtraciones y desperdicio.
- Distribución: La correcta distribución del recurso hídrico hacia los puntos de entrega garantiza que los usuarios finales puedan acceder al agua en cantidad y oportunidad adecuada, contribuyendo así a una mayor productividad agrícola.
- Gestión: Es imprescindible fortalecer las capacidades de los usuarios a través de la generación y transferencia de conocimientos en la operación, mantenimiento y sostenibilidad del servicio de provisión de agua para riego.

En conjunto, estos componentes permiten sustentar la necesidad de intervención del proyecto, asegurando que el diseño de la solución técnica responda adecuadamente a la problemática identificada y contribuya al desarrollo agrícola sostenible de la zona de influencia. En concordancia con la Resolución Ministerial N.º0183-2022-MIDAGRI.

4.7. Área de influencia

Zonas aproximadas de intervención para la formulación del estudio de preinversión

Región	: Áncash
Provincia	: Casma y Huaraz
Distrito	: Yautan, Cochabamba, Pira y La Libertad
Región geográfica	: Costa
Área	: Rural
Sector	: Múltiples Sectores
Altitud	: Múltiples Altitudes
Cuenca	: Casma

Presa 1

Zona	: 18 L
Este	: 204739.00 m E
Norte	: 8936054.00 m S

Presa 2

Zona	: 18 L
Este	: 192820.00 m E
Norte	: 8956509.00 m S

Presa 3

Zona	: 18 L
Este	: 191467.00 m E
Norte	: 8964195.00 m S

Presa 4

Zona	: 18 L
Este	: 208417.00 m E
Norte	: 8946822.00 m S

Vías de acceso

De	A	Km	Tipo de vía	Tiempo en vehículo
Huaraz	Cajamarquilla	74.3	Asfaltado	2h 20min
Huaraz	Cruce Yupash	47.4	Trocha Carrozable	1h 20min
Huaraz	Cochabamba	98.5	Trocha Carrozable	2h 45m
Huaraz	Shupluy	44.8	Trocha	1h 10m
Total		265		7h 15min

4.8. Alcance del servicio de consultoría

Desde el punto de vista técnico, el alcance comprende la identificación, análisis y diseño preliminar de una solución viable para mejorar la provisión de agua destinada al riego agrícola. Esto incluye:

- El diagnóstico integral de la situación actual del sistema de riego.
- La identificación del problema central y su relación con causas y efectos.

- La definición de objetivos y alternativas de solución técnica (por ejemplo, obras de regulación, captación, conducción, distribución).
- El análisis técnico, económico, social, ambiental e institucional de las alternativas, conforme a los lineamientos del MIDAGRI.
- La selección de la alternativa viable y el desarrollo de los estudios preliminares (memorias descriptivas, planos referenciales, presupuestos estimados, cronogramas y otros).
- La estimación de los costos de inversión, operación y mantenimiento, así como la propuesta de gestión y sostenibilidad del sistema.

Desde el punto de vista legal, el alcance está determinado por el Sistema Nacional de Programación Multianual y Gestión de Inversiones (Invierte.pe), regulado por el Decreto Legislativo 1252, modificaciones y normas complementarias, D.S. N.º 284-2018-EF y modificado por el D.S. N.º 086-2020-EF, así como por la Guía General de Inversiones y las fichas técnicas del MIDAGRI para proyectos de riego. En ese marco, el estudio debe cumplir con:

- El enfoque de ciclo de inversión pública, elaborándose a nivel de perfil o fichas técnicas.
- Las exigencias normativas para estudios de preinversión según el tipo de intervención.
- La formulación bajo los criterios de elegibilidad, sostenibilidad y valor público, establecidos por el Ministerio de Economía y Finanzas (MEF).
- La coherencia con los instrumentos de planificación multisectorial, territorial y presupuestal.

4.9. Contenido del estudio de preinversión

En cuanto a la ficha técnica aplicable para la consultoría será producto del análisis y aplicación de lo dispuesto en el ANEXO N°10 Criterios para determinar la clasificación del nivel de complejidad de los Proyectos de Inversión de la Directiva N°001-2019-EF/63.01.

La presentación del estudio de preinversión será presentado con el siguiente esquema.

- FORMATO 7A Registro de Proyecto de Inversión.
- FORMATO 6B Ficha Técnica General para Proyectos de Inversión de baja y mediana complejidad o lo que resulte de la aplicación del ANEXO N°10 antes mencionado.
- DATOS GENERALES

1. RESUMEN EJECUTIVO

Síntesis del estudio. Este resumen debe reflejar la información empleada y los resultados más relevantes del proceso de elaboración del estudio de preinversión. En el apéndice se incluye orientaciones al respecto.

A. Información general del proyecto:

Nombre del proyecto: deberá contener la naturaleza y el objeto de la intervención, así como la localización.

Unidad Formuladora (UF), Unidad Ejecutora de Inversiones (UEI) recomendada, localización geográfica (incluida la georreferenciación), duración de la ejecución, fecha estimada de inicio de la ejecución, e inversión total del proyecto.

Señalar el servicio público con brecha identificada y priorizada relacionada con el proyecto, así como el indicador de producto asociado a dicha brecha, según la Programación Multianual de Inversiones al cual corresponda.

B. Planteamiento del proyecto:

Se señalarán los objetivos y medios fundamentales del proyecto. Se detallarán las alternativas de solución que han sido evaluadas, precisándose las acciones que se incluyen en cada una. Si la alternativa de solución es única se sustentará el resultado.

C. Determinación de la brecha oferta y demanda:

Se incluirá la tabla de balance de oferta y demanda proyectado en el horizonte de evaluación del Proyecto. Se precisará el enfoque metodológico, los parámetros y supuestos utilizados para las estimaciones y proyecciones de la demanda y la oferta. Se precisará el número de beneficiarios directos del proyecto.

D. Análisis técnico del Proyecto:

Se presentará las alternativas de localización, tamaño y tecnología que se hayan evaluado, indicando los factores condicionantes que se han considerado para su definición y el sustento de la selección. De ser el caso, sustentar por qué no se ha considerado más de una alternativa técnica.

E. Gestión del Proyecto:

Precisar la organización que se adoptará y la asignación de responsabilidades y recursos para la ejecución del proyecto y su posterior operación y mantenimiento.

F. Costos del Proyecto:

Incluir una tabla con el cronograma de los costos de inversión a precios de mercado desagregados por componentes. Sustentar de manera concisa la información utilizada para la estimación de los costos. Incluir tabla del cronograma de los costos de operación y mantenimiento, así como los costos de reposición cuando corresponda. Sustentar de manera concisa la información utilizada para la estimación de los costos.

G. Evaluación Social:

Señalar de manera concisa los beneficios y costos sociales del Proyecto, la metodología, parámetros y supuestos asumidos para su estimación. Precisar los indicadores de rentabilidad social y presentar el ranking de alternativas de acuerdo al criterio de decisión elegido (VAN social o CE). Señalar las variables a las cuales es más sensible el proyecto y los rangos de variación que afectarían la rentabilidad social o la selección de alternativas.

H. Sostenibilidad del Proyecto:

Señalar los riesgos que se han identificado en relación con la sostenibilidad del proyecto y las medidas que se han adoptado. Mostrar el porcentaje de cobertura del financiamiento de los costos de operación y mantenimiento, a partir de las diferentes fuentes de ingresos que el proyecto es capaz de generar, según sea el caso.

I. Marco Lógico:

Incluir el marco lógico de la alternativa seleccionada, a nivel de propósito, componentes y fines directos, precisando los indicadores y metas.

2. IDENTIFICACIÓN

2.1. Diagnóstico:

Se incluirá información secundaria y/o primaria que sustente el análisis, interpretación y medición de la situación actual negativa que se busca intervenir con el proyecto, los factores que influyen en su evolución y las tendencias a futuro si no se ejecuta el proyecto. El diagnóstico se plantea bajo cuatro ejes:

2.1.1. La población afectada

Especial atención tendrá el diagnóstico de la población afectada por la situación negativa que se busca resolver con el proyecto y su participación en el proceso. De este grupo de población se analizará los aspectos demográficos, económicos, sociales, culturales, además de los problemas y efectos que perciben.

En caso no existiese el servicio, deben describirse las formas alternativas que utiliza la población afectada para obtenerlo. Sobre esta base se planteará, entre otros: (i) el problema central; (ii) la demanda (iii) las estrategias de provisión de los bienes y servicios.

De acuerdo con la tipología del proyecto, considerar en el diagnóstico, entre otros, el género, interculturalidad, estilos de vida, costumbres, patrones culturales, condiciones especiales como discapacidad, situaciones de riesgo en el contexto de cambio climático o de contaminación ambiental, a efectos de tomarlos en cuenta para el diseño del proyecto.

2.1.2. El territorio

Definir el área de estudio como el espacio geográfico que sirve de referencia para contextualizar el problema. Se deben precisar los parámetros y/o criterios asumidos para delimitar el área de influencia del proyecto de inversión. Comprende: i) el área donde se localiza la población afectada, ii) el área donde se ubica la UP a intervenir (cuando esta existe), iii) el área donde se ubican otras UP a las cuales puede acceder la población afectada, y iv) el área que se defina preliminarmente en el marco del diagnóstico de la unidad productora.

Asimismo, se debe definir el área de Influencia como el espacio geográfico donde el problema afecta directamente a la población. En este sentido, también puede definirse como el espacio geográfico donde la población afectada consume los bienes o servicios relacionados con el problema, sean provistos total o parcialmente en la situación actual por una UP o en condición de racionamiento total (no existe UP y la población no puede acceder a ninguna otra).

2.1.3. La Unidad Productora⁷ de bienes y/o servicios (UP)

Identificar las restricciones que están impidiendo que la UP provea los bienes y servicios, en la cantidad demandada y de acuerdo con los niveles de servicio, así

⁷ Este ítem se desarrolla sólo en el caso que exista la UP

como las posibilidades reales de optimizar la oferta existente; para ello, se analizará y evaluará, entre otros: (i) los procesos y factores de producción (infraestructura, equipo, mobiliario, vehículos, intangibles, entre otros), teniendo presente los estándares de calidad y niveles de servicio; (ii) los niveles de producción; (iii) las capacidades de gestión; (iv) la percepción de los usuarios respecto a los servicios que reciben (v) la exposición y vulnerabilidad de la UP frente a los peligros identificados en el diagnóstico del área de estudio, así como los efectos del cambio climático; y, (vi) los impactos ambientales que se estuviesen generando.

Es importante que como resultado de este análisis se identifique qué activos de la función de producción del servicio público afecta negativamente la forma actual en que se entrega el servicio público.

En este sentido, se debe estimar la oferta actual e identificar y analizar sus principales restricciones, sobre la base del diagnóstico de la UP existente. En tal sentido, se debe realizar lo siguiente:

- a. Estimar la capacidad de producción de la UP a partir del análisis de los factores de producción identificados y evaluados en el diagnóstico, aplicando estándares de rendimiento disponibles.
- b. Determinar la oferta actual y su evolución futura, en la situación sin proyecto.
- c. Estimar la oferta optimizada, considerando las posibilidades de incrementar la capacidad de los factores de producción restrictivos, fundamentalmente con mejoras en la gestión. Explicar las razones, si fuera el caso, de por qué no se ha logrado materializar una situación optimizada.
- d. Proyectar la oferta optimizada en el horizonte de evaluación del proyecto, detallando los supuestos y parámetros utilizados.

2.1.4. Otros agentes involucrados

Identificar los grupos sociales involucrados en el proyecto, así como las entidades que apoyarían en su ejecución y posterior operación y mantenimiento; analizar sus percepciones sobre el problema, sus expectativas e intereses en relación con la solución del problema, sus fortalezas, así como su participación en el Ciclo de Inversión.

Es importante que se analice los grupos que pueden ser o sentirse afectados con la ejecución del proyecto, o podrían oponerse. Sobre esta base se plantearán las medidas para reducir el riesgo de conflictos sociales con tales grupos.

2.2. Definición del problema central, sus causas y efectos

Especificar con precisión el problema central identificado a partir del diagnóstico.

Analizar y determinar las principales causas que lo generan, así como los efectos que éste ocasiona, sustentándolos con evidencias basadas en el diagnóstico realizado, tanto de la UP como de la población afectada por el problema; de ser el caso, incluir los resultados del análisis de vulnerabilidad de la UP. Sistematizar el análisis en el árbol de causas-problema- efectos.

2.3. Planteamiento del proyecto

2.3.1 Objetivo del proyecto

Especificar el objetivo central o propósito del proyecto, así como los objetivos específicos o medios (de primer nivel y fundamentales), los cuales deben reflejar los cambios que se espera lograr con las intervenciones previstas. Sistematizar el análisis en el árbol de medios-objetivo-fines.

2.3.2 Planteamiento de alternativas de solución

Plantear las alternativas de solución del problema, sobre la base del análisis de las acciones que concretarán los medios fundamentales. Dichas alternativas deberán tener relación con el objetivo central, ser técnicamente posibles, pertinentes y comparables.

3. FORMULACIÓN

3.1. Definición del horizonte de evaluación del proyecto

Se debe fundamentar y establecer el horizonte de evaluación, el cual está constituido por el período de ejecución del proyecto y el periodo en el que se estimarán los costos de operación y mantenimiento y los beneficios sociales del proyecto, a efectos de su evaluación.

3.2. Análisis del mercado del servicio

3.2.1 Análisis de la demanda del servicio:

Se efectuarán las estimaciones de la demanda actual y sus proyecciones, para lo cual se realizará lo siguiente:

- a. Se identificará los bienes y/o servicios que serán intervenidos por el proyecto, que se relacionan directamente con el problema identificado y que serán proporcionados durante la fase de funcionamiento.
- b. Se definirá la población demandante potencial, efectiva y objetivo, especificando y sustentando los parámetros y supuestos utilizados.
- c. Se estimará y analizará la demanda actual, en base a información de fuentes primaria y secundaria, que deberá haber sido incluida en el diagnóstico del servicio y de los grupos involucrados (en particular los afectados por el problema).
- d. Se analizará la tendencia de utilización del servicio público a intervenir y los determinantes que la afectan. Sobre esta base se plantearán los parámetros y supuestos para las proyecciones de la demanda.
- e. Se proyectará la demanda o a lo largo del horizonte de evaluación del proyecto, señalando y sustentando los parámetros, supuestos y metodología utilizada.

Solo si en el proyecto se incluyen intervenciones que pueden modificar las tendencias actuales de demanda, ya sea en términos de incremento de la población demandante o el ratio de concentración (cantidad demandada por período o nivel de utilización del servicio), se proyectará la demanda en la situación "con proyecto". Se sustentará los supuestos asumidos.

3.2.2. Determinación de la brecha oferta - demanda:

Sobre la base de la comparación de la demanda proyectada (en la situación sin proyecto o con proyecto, según corresponda) y la oferta optimizada o la oferta "sin proyecto" cuando no haya sido posible optimizarla.

3.3. Análisis técnico

3.3.1. Aspectos técnicos

Basándose en el planteamiento de las alternativas, en el conocimiento de la población objetivo a ser atendida por el proyecto y en el déficit o brecha de oferta del servicio público a ser cubierto, se debe avanzar en la configuración técnica de tales alternativas propuestas. Ello conlleva el desarrollo de aspectos físicos-técnicos interdependientes: la localización, el tamaño y la tecnología. Los elementos técnicos derivarán en requerimientos de recursos para inversión y para operar y mantener el proyecto.

- a) Tamaño: se refiere a la capacidad de producción del bien o servicio, para un periodo determinado. El factor principal que determina el tamaño del proyecto es el déficit que se desea atender, dado por la demanda de la población objetivo. No obstante, hay otros factores condicionantes que pueden influir en la decisión de tamaño del proyecto, como: existencia de economías de escala, estacionalidades en la demanda, terrenos disponibles, entre otros.
- b) Localización: el proyecto debería identificar aquella ubicación o localización que produzca el mayor beneficio social a los usuarios de éste. Si bien este es el principal criterio para seleccionar la localización, también deberán tenerse en cuenta otros factores condicionantes como: disponibilidad de servicios básicos, vías de comunicación, exposición a peligros (naturales, socionaturales o antrópicos) y medios de transporte, clima, planes reguladores y ordenanzas, impacto ambiental, entre otros.
- c) Tecnología: de acuerdo al proceso de producción de un servicio se pueden identificar diferentes activos asociados a cada una de las etapas de dicho proceso de producción. Es posible que para cada subproceso del proceso productivo existan diferentes alternativas tecnológicas, las que deberán ser analizadas para verificar si cumplen los requerimientos o especificaciones técnicas, para luego poder evaluar la mejor opción tecnológica.
- d) Análisis ambiental: Asimismo, se debe identificar y analizar los impactos positivos o negativos que el proyecto puede generar sobre el ambiente, los cuales se pueden traducir en externalidades positivas o negativas que pueden influir en la rentabilidad social del proyecto. Como resultado de este análisis, se podrán plantear medidas de gestión ambiental, concerniente a acciones de prevención, corrección y mitigación, de corresponder, acorde con las

regulaciones ambientales que sean pertinentes para la fase de Formulación y Evaluación del proyecto.

- e) Análisis de la gestión del riesgo (GdR): planteamiento de un conjunto de medidas con el fin de evitar y prevenir el riesgo futuro de que se afecten las condiciones de prestación del servicio a nivel de una UP y de la población afectada intervenidas mediante un proyecto de inversión, por efecto de un desastre potencial o del cambio climático.

Para este análisis se deberá considerar los factores condicionantes que inciden en el tamaño, localización y tecnología, así como las relacionadas con la gestión del riesgo en contexto de cambio climático y los impactos ambientales.

Con el resultado de este análisis se puede identificar alternativas técnicas factibles (ATF) que serán evaluadas para seleccionar la mejor según la evaluación social, de tal modo de asegurar que la intervención cumpla con los niveles de servicio y estándares de calidad establecidos por el Sector competente del Gobierno Nacional.

Las ATF provienen de las opciones técnicas posibles que han cumplido con los criterios de los factores condicionantes considerados. Esta síntesis debe contener para cada ATF información relevante referente a los aspectos técnicos analizados y el resultado de los mismos, incluyendo las medidas de reducción de riesgo en un contexto de cambio climático.

3.3.2. Diseño preliminar

Es la representación gráfica o esquemática de un proyecto de inversión en su fase de formulación y evaluación que describe las características físicas principales de las ATF, con el propósito de dar una base para la estimación de costos. El diseño preliminar debe estar constituido con un nivel de información de ingeniería conceptual en la primera etapa de evaluación para las alternativas técnicas factibles y por ingeniería básica en la segunda etapa de evaluación para la alternativa seleccionada. Cada UF, de acuerdo a su criterio técnico y profesional, puede definir el diseño preliminar más idóneo para su proyecto, en caso el Sector no lo haya definido los criterios y/o normas técnicas para tal fin.

3.3.3. Metas físicas

Teniendo en consideración el diseño preliminar se debe establecer las metas físicas que se generarán en la fase de Ejecución, incluyendo las relacionadas con la gestión del riesgo en el contexto de cambio climático y la mitigación de los impactos ambientales negativos. Asimismo, identificar y cuantificar los recursos e insumos que se utilizarán en la fase de Funcionamiento.

3.4. Gestión del Proyecto

3.4.1 Gestión en la fase de ejecución:

(i) plantear la organización que se adoptará; (ii) especificar la Unidad Ejecutora de Inversiones designada que coordinará la ejecución de todos los componentes del proyecto y/o se encargará de los aspectos técnicos, sustentando las capacidades y la designación, respectivamente; (iii) señalar la modalidad de ejecución del proyecto, sustentando los criterios aplicados para la selección; (v) precisar las condiciones previas relevantes para garantizar el inicio oportuno, la ejecución y la eficiente ejecución.

La Gestión en la fase de Ejecución incluye el plan de implementación donde se detalla la programación de las acciones previstas para el logro de las metas del proyecto, estableciendo la secuencia y ruta crítica, duración, responsables y recursos necesarios.

3.4.2 Gestión en la fase de funcionamiento:

(i) detallar quién se hará cargo de la operación y mantenimiento y la organización que se adoptará; (ii) definir los recursos e instrumentos que se requerirán para la adecuada gestión de la UP; (iii) precisar las condiciones previas relevantes para el inicio oportuno de la operación.

3.5 Costos del proyecto a precios de mercado:

3.5.1 Estimación de los costos de inversión

Estimar los costos de inversión para cada alternativa, sobre la base de las metas físicas, la gestión del proyecto y la aplicación de costos por unidad de medida. Considerar todos los costos en los que se tenga que incurrir en la fase de Ejecución; incluyendo los asociados con las medidas de reducción de riesgos en

contexto de cambio climático y con la mitigación de los impactos ambientales negativos, así como los de estudios, licencias, certificaciones, autorizaciones, expropiaciones, liberación de interferencias, de corresponder.

- 3.5.2 Estimación de los Costos de inversión en la fase de Funcionamiento
Especificar el flujo de requerimientos de reposiciones o reemplazo de activos durante la fase de funcionamiento del proyecto y estimar los costos correspondientes.
- 3.5.3 Estimación de los costos de Operación y Mantenimiento incrementales
Estimar los costos detallados de operación y mantenimiento incrementales sobre la base de la comparación de los costos en la situación "sin proyecto" y en la situación "con proyecto". Describir los supuestos y parámetros utilizados y presentar los flujos de costos incrementales a precios de mercado. Los costos de operación y mantenimiento deben sustentarse con el diseño operacional cumpliendo las normas de seguridad y los estándares de calidad sectoriales.

4. EVALUACIÓN

4.1. Evaluación Social

Se efectuará la evaluación social de cada alternativa, para lo cual se deberá elaborar los flujos de beneficios y costos sociales.

4.1.2 Beneficios sociales

Identificar, medir y valorar los beneficios directos (liberación de recursos y aumento del consumo), indirectos, externalidades positivas e identificar los intangibles que generará el proyecto, debiendo guardar coherencia con los fines del árbol de objetivos. Cuantificar y, de ser el caso, valorizar los beneficios que se generarían por cada una de las diferentes alternativas en la situación "con proyecto".

Asimismo, estimar los beneficios que se generarían en la situación "sin proyecto" y determinar los flujos de beneficios sociales incrementales, definidos como la diferencia entre la situación "con proyecto" y la situación "sin proyecto".

4.1.3 Costos sociales

Se elaborarán los flujos de costos directos a precios sociales (situaciones con y sin proyecto), teniendo como base los flujos de costos a precios de mercado, los cuales serán ajustados aplicando los factores de corrección de precios de mercado a precios sociales.

Se deberá incluir también en los flujos los costos indirectos, externalidades negativas e identificar los intangibles que no aparecen en los flujos de costos a precios de mercado, pero que pueden generarse tanto en la situación "sin proyecto", como en la situación "con proyecto".

4.1.4 Criterios de decisión

Se estimarán los indicadores de acuerdo con la metodología aplicable al tipo de proyecto que se está formulando.

a) Metodología costo/beneficio

Aplicar esta metodología a los proyectos en los cuales los beneficios se pueden cuantificar monetariamente y, por tanto, se pueden comparar directamente con los costos. Los beneficios y costos que se comparan son los "incrementales". Se deberán utilizar los indicadores de Valor Actual Neto Social, Valor Anual Equivalente Social y Tasa Interna de Retorno Social. En caso se necesite comparar alternativas de distinta vida útil, se debe usar el Costo Anual Equivalente para actualizar los costos al presente.

b) Metodología costo-eficacia o costo-efectividad (CE)

Aplicar esta metodología de evaluación sólo en el caso que no sea posible efectuar una valorización adecuada de los beneficios sociales en términos monetarios. Los indicadores son Costo Eficiencia, Costo Eficacia o Costo Efectividad. En caso se necesite comparar alternativas de distinta vida útil, se debe usar el Costo Anual Equivalente para actualizar los costos al presente. Debe considerarse las líneas de corte, en los casos que el Sector funcionalmente competente las haya aprobado, para definir si se toma la decisión de inversión.

4.1.5 Análisis de incertidumbre

- Análisis de sensibilidad:

Efectuar el análisis de sensibilidad para: (i) determinar cuáles son las variables (como la demanda, costos de los principales insumos, tarifas o precios cobrados a los usuarios, entre otros) , cuyas variaciones pueden afectar la condición de rentabilidad social del proyecto, su sostenibilidad financiera (cuando corresponda) o la selección de alternativas; (ii) definir y sustentar los rangos de variación de dichas variables que afectarían la condición de rentabilidad social o la selección de alternativas.

- Análisis de riesgo probabilístico:
Estimar, mediante un análisis probabilístico, el valor esperado de la variable de resultado (VAN social del proyecto o CE) para tomar una decisión de inversión.

4.2. Evaluación privada

La evaluación privada deberá efectuarse para aquellos proyectos de inversión que tienen un potencial de generación de ingresos monetarios (por ejemplo, a través del cobro de peajes, tarifas, tasas, cuotas, entre otros) por la prestación del servicio público sujeto de intervención. Contempla el análisis de flujos de caja (ingresos y egresos) desde el punto de vista de la institución (entidad o empresa pública) responsable de la ejecución y operación del proyecto, con el objeto de determinar su grado de autosostenibilidad y/o hasta qué punto tendrá que ser financiado con recursos públicos, sujeto a que el proyecto sea socialmente rentable.

4.3. Análisis de Sostenibilidad

Especificar las medidas que se están adoptando para garantizar que el proyecto generará los resultados previstos a lo largo de su vida útil. Entre los factores que se deben considerar están: (i) la disponibilidad oportuna de recursos para la operación y mantenimiento, según fuente de financiamiento; (ii) los arreglos institucionales requeridos en las fases de ejecución y funcionamiento; (iii) la capacidad de gestión del operador; (iv) el no uso o uso ineficiente de los productos y/o servicios (v) conflictos sociales; (vi) la capacidad y disposición a pagar de los usuarios; y, (vii) los riesgos en contexto de cambio climático. Cuando los usuarios deban pagar una cuota, tarifa, tasa o similar por la prestación del servicio, se realizará el análisis para determinar el monto y elaborará el flujo de caja. Se debe hacer explícito qué proporción de los costos de operación y mantenimiento se podrá cubrir con tales ingresos.

4.4. Financiamiento de la inversión del proyecto

Plantear la estructura de financiamiento de la inversión especificando las fuentes de financiamiento y su participación relativa y, de ser el caso, los rubros de costos a los que se aplicará.

4.5. Matriz de marco lógico para la alternativa seleccionada

Se presentará la matriz del marco lógico de la alternativa seleccionada, en la que se deberán consignar los indicadores relevantes y sus valores en el año base y esperados, a efectos del seguimiento y evaluación ex post.

5. CONCLUSIONES

Se debe indicar el resultado (viable o no viable) del proceso de formulación y evaluación del proyecto y detallar los principales argumentos que sustentan dicho resultado, en términos de lo siguiente:

- Las razones de orden técnico y económico por las cuales se seleccionó a la alternativa que se desarrolló en la segunda etapa y se descartaron el resto de alternativas planteadas en la primera etapa.
- Cumplimiento de los tres atributos que definen la condición de viabilidad de un proyecto, en caso el proyecto resulte viable. Si el resultado es no viable, indicar qué atributo o atributos no se logró cumplir. - Emitir un juicio técnico sobre la calidad y la pertinencia del grado de profundización de la información empleada para la elaboración del estudio de preinversión, así como la consistencia y coherencia de los supuestos establecidos, las fuentes de información, las normas técnicas, los parámetros y metodologías empleadas, entre otros elementos claves relacionados con el fundamento técnico y económico de la decisión de inversión.

6. RECOMENDACIONES

Como resultado del proceso de elaboración del estudio de preinversión, la UF planteará recomendaciones técnicas para la UEI que asumirá la ejecución y posterior operación y

mantenimiento, de corresponder. Tales recomendaciones deberán estar ligadas con las acciones o condiciones que se deberán asegurar para reducir o eliminar los riesgos que el proyecto podría enfrentar durante las siguientes fases del Ciclo de Inversiones.

Principalmente, se deberá emitir como mínimo, recomendaciones sobre lo siguiente:

Fase de Ejecución:

- o Las variables críticas que pueden influir en la estimación de los costos de inversión, así como los plazos de ejecución del proyecto, de tal forma de generar alertas sobre posibles sobrecostos y sobreplazos durante la etapa de ejecución. Señalar las limitaciones de información que enfrentó la UF para realizar tales estimaciones.
- o Otros aspectos críticos que la UF juzgue conveniente resaltar, acorde con las restricciones de información que enfrentó durante la preparación del estudio de preinversión.

Fase de Funcionamiento.

- o Las condiciones que podrían afectar la sostenibilidad del proyecto en general y la entrega de servicios a la población beneficiaria en particular, en los aspectos financieros, presupuestales (asignación de la operación y mantenimiento), de cobros de tarifas, entre otros. Alertar sobre los riesgos de deterioro acelerado de los activos que se generan con el proyecto debido a un mantenimiento intermitente o insuficiente durante el periodo de funcionamiento del proyecto.
- o Otros aspectos críticos que la UF juzgue conveniente resaltar, acorde con las restricciones de información que enfrentó durante la preparación del estudio de preinversión.

7. ANEXOS

- ◆ **ANÁLISIS DE COSTOS (Precios actualizados de acuerdo con CAPECO).**
 - RESUMEN DE PRESUPUESTO
 - PRESUPUESTO
 - ANÁLISIS DE COSTOS UNITARIOS
 - RELACIÓN DE INSUMOS
 - CÁLCULO DE FLETE
 - CALCULO DE MOVILIZACIÓN Y DES MOVILIZACIÓN
 - CRONOGRAMA DE EJECUCIÓN DE OBRAS
 - PLANILLA DE METRADOS.
 - DESAGREGADO DE GASTOS GENERALES
 - DESAGREGADO DE SUPERVISIÓN
 - DESAGREGADO DE EXPEDIENTE TÉCNICO
 - MEMORIA DE CÁLCULOS
 - COTIZACIONES
- ◆ **INGENIERÍA DEL PROYECTO**
 - PLANTEAMIENTO HIDRÁULICO
 - DISEÑO DE PRESAS
 - DISEÑO DE TRASVASE DE CORRESPONDER
 - DISEÑO HIDRÁULICO DEL SISTEMA
 - DESCRIPCIÓN TÉCNICA DE LAS OBRAS PLANTEADAS
- ◆ **ESTUDIOS BÁSICOS.**
 - ESTUDIO TOPOGRÁFICO.
 - ESTUDIO HIDROLÓGICO.
 - ESTUDIO DE GEOTECNIA Y/O ESTUDIO DE SUELO.
 - ESTUDIO GEOLÓGICO
 - ESTUDIO AGROLÓGICO Y CLASIFICACIÓN DE SUELOS POR SU APTITUD PARA EL RIEGO.
 - ESTUDIO AGRONÓMICO Y AGROECONÓMICO
 - INFORME DE EVALUACIÓN DE IMPACTO AMBIENTAL
 - ESTUDIO DE EVALUACIÓN DE PRESENCIA DE RESTOS ARQUEOLÓGICOS
 - ESTUDIO DE RIESGOS
- ◆ **DOCUMENTOS DE SOSTENIBILIDAD**
 - ACREDITACIÓN DE DISPONIBILIDAD HÍDRICA Y/O ACTUALIZACIÓN DE CORRESPONDER (ANA-MIDAGRI)
 - DOCUMENTO DE APROBACIÓN DEL CIRAS
 - INVENTARIO DE INFRAESTRUCTURA HIDRÁULICA EN CASO DE MEJORAMIENTO.

- ACTA DE LIBRE DISPONIBILIDAD DE TERRENO PARA LA EJECUCIÓN FÍSICA DE OBRAS (BOCATOMA, CONDUCCIÓN, CANTERAS, FUENTES DE AGUA, BOTADEROS, ALIVIADEROS, ETC.) FIRMADA POR LOS PROPIETARIOS Y/ O DIRECTIVA COMUNAL Y/O DIRECTIVA DE LA ORGANIZACIÓN DE USUARIOS Y/O ALCALDE U OTRAS AUTORIDADES LOCALES COMPETENTES Y AUTORIZADAS
- ACTA DE COMPROMISO DE OPERACIÓN Y MANTENIMIENTO DEL SISTEMA E INFRAESTRUCTURA FIRMADA POR LA JUNTA DIRECTIVA DE REGANTES O QUIENES SE HARAN CARGO.
- ACTA DE VISITA DE CAMPO.
- ACTA DE BOTADEROS
- ACTA DE CONSTITUCIÓN DEL COMITÉ DE SEGUIMIENTO DEL ESTUDIO.
- ACTAS DE REGISTRO DE INCIDENCIA (EN CASO DE HABERSE DADO).
- PADRÓN ACTUALIZADO DE BENEFICIARIOS.
- ACTA DE DISPONIBILIDAD Y APOORTE DE MANO DE OBRA NO CALIFICADA (OPCIONAL).
- OTROS DOCUMENTOS INHERENTES AL ESTUDIO SOCIAL.
- ACTA DE ACEPTACIÓN DE LA ALTERNATIVA DE SOLUCIÓN.
- PANEL FOTOGRÁFICO

♦ **PLANOS A DETALLES**

- PLANO CLAVE, EN EL CUAL SE MUESTRA LA UBICACIÓN DEL SISTEMA DE RIEGO Y LAS ÁREAS QUE SON ATENDIDAS POR EL MISMO - UTILIZAR GPS.
- PLANOS DE UBICACIÓN Y ACCESOS
- PLANO CLAVE
- PLANOS DE PLANTA GENERAL Y SECTORIZADOS
- PLANOS DE PLANTA SECTORIZADO
- PLANOS DE PERFIL LONGITUDINAL
- PLANOS DE SECCIONES TRANSVERSALES
- PLANOS A DETALLES DE OBRAS HIDRAULICAS Y ESTUCTURAS COMPLEMENTARIAS

♦ **PANEL FOTOGRÁFICO**

- Fotografías de la formulación de inicio, desarrollo y culminación de estudio.

4.10. Descripción de los estudios a entregar

A. Estudio topográfico

Importancia

El estudio topográfico constituye un insumo técnico fundamental para la formulación del estudio de preinversión en proyectos de infraestructura de riego, dado que permite definir con precisión la configuración del terreno y la localización adecuada de las obras hidráulicas proyectadas. Su alcance incluye desde el levantamiento planialtimétrico general hasta los detalles específicos para obras de almacenamiento, captación, conducción, distribución y delimitación de áreas de riego.

El cumplimiento de las especificaciones técnicas, el uso de equipos de última generación, y la aplicación de sistemas de referencia estandarizados como el UTM con datum WGS84 garantizan la calidad, exactitud y trazabilidad de la información levantada. Esto permitirá sustentar con objetividad el diseño preliminar de las alternativas técnicas, así como facilitar la futura elaboración del expediente técnico.

En ese sentido, el estudio topográfico no solo proporciona la base espacial para el diseño hidráulico y estructural, sino que también asegura la compatibilidad con otros estudios complementarios (hidrología, geotecnia, agrología, medio ambiente, etc.), permitiendo una toma de decisiones informada, eficiente y alineada con las exigencias técnicas y normativas vigentes del Sistema Nacional de Programación Multianual y Gestión de Inversiones (Invierte.pe).

Los estudios topográficos tendrán los siguientes objetivos sin ser limitativos:

- Realizar los trabajos de campo que permitan elaborar los planos topográficos.
- Proporcionar información para el diseño hidráulico – estructural, de obras hidráulicas como represas y sistemas de conducción. Además, para estudios de hidrología, agrología, medio ambiente, riesgo, geología, etc.
- Posibilitar la definición precisa de la ubicación, las dimensiones de los elementos estructurales, posesión de terrenos y otros que el consultor vea necesarios.

- Establecer puntos de referencia para el replanteo durante la elaboración de los estudios definitivos. (hacer uso de los puntos geodésicos)
- Sistema de unidades:
 - En todos los trabajos topográficos se aplicará el sistema métrico decimal.
 - Las unidades angulares se expresarán en grados, minutos y segundos sexagesimales.
 - Las medidas de longitud se expresarán en kilómetros (km), metros (m), según corresponda.
 - Las unidades de superficie se expresarán en hectáreas (ha), metros cuadrados (m²), según corresponda.
- Referencia topográfica
 - El sistema de referencia a utilizar será el Universal Transversal Mercator (U.T.M), el elipsoide a utilizar será el World Geodesic System (WGS-84). El método utilizado para orientar el sistema de referencia y para ligarlo al sistema UTM del IGN, se describirá en la memoria descriptiva del anexo estudio topográfico.
 - Las cotas de partida y cierre de la poligonal de apoyo y trazo deberá estar referidas a los Bench Mark (B.M), con una equidistancia aproximada de 5 km, ubicados a lo largo de la zona de estudio. Los puntos seleccionados estarán en lugares cercanos y accesibles que no sean afectados por las obras o por otros elementos.
 - Estos puntos servirán de base para los trabajos de replanteo topográfico.
- Los estudios topográficos deberán comprender como mínimo lo siguiente:
 - Levantamiento topográfico general de la zona de riego, documentado en planos a escala 1:500 y 1:5000 con curvas de nivel a intervalos de 5m.
 - De ser el caso, la definición de topografía de la zona de ubicación del eje de la línea de conducción, obras conexas y sus accesos, según corresponda, con planos comprendidos a escalas entre 1/100 y 1/500 considerando curvas a nivel no mayores a 1 m y con secciones transversales tanto en dirección longitudinal como en dirección transversal del eje de la línea de conducción.
 - Ubicación e indicación de coyas de puntos referenciales, puntos de inflexión y puntos de inicio y términos de tramos curvos, ubicación y colocación de Bench Marks.
 - Levantamiento de planos de obras de conducción y distribución, trazo de la línea de gradiente que establezca la ruta de conducción y distribución más optima, para los tramos de la conducción y distribución comprendidos en el proyecto.
 - Levantamiento de planos de obras de arte a escala 1:100, 1:200 o 1:500, según sea el caso. Con curvas de nivel a intervalos de 0.50m.
 - Delimitación de las áreas de riego, proceder con el levantamiento perimétrico del área de riego con GPS georreferenciado o punto geodésico.

Estudios de Almacenamiento y/o Regulación (Presa)

Los estudios topográficos y batimétricos deberán comprender como mínimo lo siguiente:

- Levantamiento topográfico general de la zona del vaso de embalse, documentados en planos a escala 1:500 y 1:5000 con curvas a nivel a intervalos de 1 m y comprendido por lo menos 100m del perímetro del vaso de almacenamiento.
- Definición de la topografía de la zona de ubicación del eje de la presa, obras conexas y sus accesos, con planos comprendidos a escalas entre 1/100 y 1/500 considerando curvas a nivel no mayores a 1m y con secciones transversales tanto en dirección longitudinal como en dirección transversal del eje de presa seleccionado.

Metas y/o activos de Captación o Derivación

Los estudios topográficos deberán comprender como mínimo lo siguiente:

- Levantamiento topográfico general de la zona de captación y/o derivación, documentados en planos a escala 1:500 y 1:2000 con curvas a nivel a intervalos de 1 m y comprendido por lo menos 100 m del perímetro del área de captación.
- Definición de la topografía de la zona de ubicación del eje de la captación y/o derivación, obras conexas y accesos, con planos elaborados a escalas entre 1/100 y 1/500 considerando curvas a nivel no mayores a 1 m con secciones transversales y perfil longitudinal al eje de la captación y/o derivación seleccionada.
- El levantamiento y secciones transversales de cauces y/o ríos donde se ubiquen las obras de captación y/o derivación, se presentará a escalas entre 1/500 y 1/1000 o escala adecuada. Será necesario indicar en los planos la dirección del curso de agua y los límites

de la zona inundable en las condiciones de avenidas máximas y mínimas, así como los observados en eventos de carácter excepcional.

- Ubicación e indicación de cotas de puntos referenciales, puntos de inflexión y puntos de inicio y término de tramos curvos, ubicación y colocación de Bench Mark.
- Asimismo, se deberá establecer la viabilidad topográfica de las obras de captación y/o derivación. Se deberá indicar, para las diferentes posibilidades de tamaño de las obras de captación y/o derivación, con el propósito de evaluar su conveniencia técnica, económica, social y ambiental.

Metas y/o activos de Conducción y Distribución

Los estudios topográficos deberán comprender como mínimo lo siguiente:

- Trazo de la línea de gradiente que establezca la ruta de conducción y distribución existentes, y definir la óptima juntamente con los especialistas, para los tramos de la conducción y distribución comprendidos en el proyecto, será estacada a cada 20 m, en tramos rectos y cada 10m en tramos en curva, controlada con una red de Bench Mark distanciadas a cada 500 m.
- El levantamiento topográfico de la franja del eje del trazo proyectado como mínimo 15 metros a cada lado del eje; Las estacas serán niveladas convenientemente y se verificarán con una nivelación cerrada con una precisión máxima de 0.025m por Kilómetro. En base a esta información se prepararán planos de planta y perfil a escala 1/1000 y secciones transversales a escala 1:200.
- Se identificarán las zonas y longitudes de los tramos deteriorados con la finalidad de definir el mejoramiento de la sección hidráulica y/o impermeabilizar los tramos en material rústico.
- Levantamiento de planos de obras de arte a escala 1:100, 1:200 o 1:500, según sea el caso. Con curvas de nivel a intervalos de 0.50 m.
- Ubicación e indicación de cotas de puntos referenciales, puntos de inflexión y puntos de inicio y términos de tramos curvos, ubicación y colocación de Bench Mark.

Áreas de Riego

Los estudios topográficos deberán comprender como mínimo lo siguiente:

- Delimitación de las áreas de riego, se procederá al levantamiento perimétrico de las áreas de riego. La delimitación parcelaria se efectuará con GPS sub métrico debidamente calibrado u otros equipos.

Consideraciones Generales:

- Es recomendable utilizar sistema de coordenadas UTM Datum WGS84.
- Las áreas y volúmenes de explotación de canteras, áreas de botaderos y otros, serán determinados mediante levantamientos topográficos.
- Todos los BM se colocarán a cada 1000 m a la poligonal levantada y serán debidamente monumentados.
- Para los inventarios de metas y/o activos de arte, elementos de drenaje, georreferenciación y demás parámetros complementarios, se utilizarán estaciones totales digitales de última generación con precisiones no mayores de 01 segundo. No se aceptarán instrumentos topográficos convencionales.
- Los planos serán elaborados a una escala conveniente y con el nivel de detalle que exija la importancia y el nivel de información que requiera presentarse.
- Se deberán presentar todas las libretas de campo refrendadas por el topógrafo y consultor, así como el inventario de obras de arte, y archivos digitales en anexo correspondiente. El levantamiento topográfico debe estar a detalle.
- Para el control topográfico, es necesario determinar poligonales de control de nivelación, que el especialista lo determinara cuando efectúe el reconocimiento de la ruta.
- Se efectuarán levantamientos topográficos complementarios en sectores o zonas que requieran mayor detalle como: sectores críticos, ubicación de obras de arte, estructuras de entrega de aguas pluviales y otros.
- Los planos deberán indicar los accesos al proyecto, así como caminos, y otras posibles referencias. Deberán igualmente indicarse con claridad la vegetación existente.
- Los planos de las obras de arte y drenaje deberán presentarse por cada obra de arte o drenaje y a escala 1:20 u otra adecuada, en planta y secciones principales.

- El plano de ubicación (plano clave), deberá ser dibujado en escala 1:5000 u otra escala adecuada, con progresivas y ubicación de obras de arte (existentes y proyectadas), centros poblados que atraviesa, zonas críticas, canteras de materiales y fuentes de agua u otra información que se estime necesario.
- Los planos de ubicación, la ubicación de puntos geodésicos, los BM, levantamiento planialtimétrico, planos de levantamientos especiales, entre otros. La escala, a utilizar será 1:2000 para levantamientos topográficos y curvas de nivel cada 1 metros y en obras de arte cada 0.50 m.
- Se presentarán los Planos de Planta y Perfil Longitudinal, donde se observará el kilometraje, tipo de sección, clasificación del material, pendiente, cota de terreno, cota de rasante, altura de corte, altura de relleno y alineamiento, a su vez deberá incluir las características hidráulicas y geométricas del canal.
- Se deberá hacer un levantamiento detallado del fondo del curso del agua de los cauces donde se emplazarán las estructuras de captación y otros. Será necesario indicar en planos la dirección del curso de agua, el eje del cauce, la línea de encauzamiento, secciones transversales del río tomando como extremos ambas orillas y los límites de la zona inundable en las condiciones de avenidas máximas y mínimas, así como los observados en eventos de carácter excepcional. De ser el caso.
- Levantamiento perimétrico de las Áreas de Riego con GPS, sistema de coordenadas UTM Datum WGS84.
- Levantamiento perimétrico de los tipos de ecosistemas de la cuenca de aporte, delimitando además los ecosistemas degradados donde se realizarán las intervenciones, a escala 1:2000 u otra adecuada, curvas de nivel a cada 1 m y coordenadas UTM Datum WGS84.

Productos Esperados

- Elabora el Informe técnico de Geodesia, que contiene Georreferenciación, documentación de hitos, red geodésica (mínimo 03 puntos, según magnitud de proyecto, parámetros de configuración, punto base de control y procesamiento. Adjunta Fichas de vértices, Fichas de Puntos geodésicos de orden C, puntos geodésicos).
- Elabora el informe topográfico, que contiene Antecedentes, alcances del trabajo, descripción del área del proyecto, metodología de trabajo, características de los equipos empleados (equipo de cómputo, software topográfico, brigadas de campo y gabinete, etc.). Trabajo de campo, para presas (descripción del levantamiento batimétrico, etc.). Trabajo de Gabinete: (procesamiento de la información recolectada, softwares empleados, etc.), según corresponda
- El estudio topográfico deberá ser presentado en el anexo debidamente identificado con su separata deberá de contener el informe de topografía con su respectivo panel fotográfico y planos detallados, base de datos de los puntos; así mismo deberán de considerarlo en el medio magnético a presentarse en el presente estudio de inversión

B. ESTUDIO HIDROLÓGICO

Importancia

El estudio hidrológico constituye una herramienta técnica esencial para determinar la viabilidad del uso del recurso hídrico en el marco del proyecto de infraestructura de riego. A través de un análisis integral de la oferta y demanda del agua, basado en datos históricos y proyecciones futuras, permite establecer con precisión la disponibilidad del recurso en la zona de intervención, así como sustentar técnicamente su uso sostenible para fines agrícolas.

Este estudio incluye el tratamiento de datos meteorológicos e hidrológicos, la caracterización física de la cuenca, la determinación de caudales de diseño y del caudal ecológico, así como el cálculo detallado del requerimiento hídrico para riego, en base a la cédula de cultivo propuesta. Además, incorpora el análisis de calidad del agua, asegurando que su uso no represente un riesgo para los cultivos ni para el medio ambiente.

El balance hídrico mensualizado y la acreditación de la disponibilidad hídrica emitida por la Autoridad Nacional del Agua (ANA) garantizan que las decisiones de diseño se realicen en concordancia con el marco normativo vigente, asegurando la legalidad y sostenibilidad del proyecto.

En consecuencia, el estudio hidrológico no solo aporta información técnica clave para el diseño y dimensionamiento de las obras hidráulicas, sino que también constituye un requisito indispensable para la aprobación del proyecto de inversión pública en el marco del Sistema Nacional de Programación Multianual y Gestión de Inversiones (Invierte.pe).

El Estudio Hidrológico, tiene como objetivo precisar la oferta y demanda del agua para el proyecto; para ello sin ser limitativo, se debe ejecutar las siguientes actividades:

- Delimitación del área de estudio y su representación en mapas o planos a escala adecuada que permita visualizar la cuenca de aporte, volumen de almacenamiento, delimitado considerando el punto de captación/derivación como punto de desfogue; áreas de trasvase, punto de captación y desagote.
- Presentar el planteamiento hidráulico detallado en plano, identificando claramente la infraestructura a desarrollar con el proyecto, el nombre de las fuentes de agua que constituirán la oferta, centros poblados y otros detalles.
- Determinar las características geomorfológicas de la Unidad Hidrográfica (cuenca de aporte) como información base para realizar los cálculos hidrológicos.
- Presentar la relación de las estaciones meteorológicas cercanas al proyecto, cuya información se utilice para los cálculos hidrológicos, indicar ubicación (Coordenadas UTM), períodos de registro históricos; adjuntando mapa de estaciones hidrométricas y pluviométricas. Realizar un análisis de las variables meteorológicas: Precipitación, temperatura, humedad relativa, radiación solar, evaporación y viento. Incluir datos climáticos mensuales para un periodo mínimo de 20 años, incluyendo las siguientes variables: precipitación mensual acumulada, precipitación máxima en 24 horas, temperatura media máxima (°C), temperatura media mínima (°C), humedad relativa (%), horas de sol (h), evaporación y velocidad de viento (m/s).
- Realizar el tratamiento y análisis de la información pluviométrica e hidrométrica: Análisis de consistencia de la información pluviométrica e hidrométrica; y, complementación de la información pluviométrica e hidrométrica faltantes, mediante modelos que deben ser calibrados y validados con metodologías adecuadas.
- Definición de la oferta del recurso hídrico: Determinar los caudales y volúmenes mensuales naturalizados en el punto de captación del proyecto al 75 % de persistencia, para los usos consuntivos; y, caudales máximos para distintos períodos de retorno, que se usan para el diseño de las obras mayores (vertedero de excedencias y bocatoma), y datos de arrastre de sedimentos. Determinar la producción hídrica de la cuenca de aporte actual y la producción luego de la restauración de los ecosistemas degradados; comparada y analizada con la libre disponibilidad o Licencia de uso de agua otorgada por la ANA, según sea el caso. Calcular el caudal ecológico, en concordancia con lo dispuesto por la Autoridad Nacional del Agua. Presentar la Acreditación de la Disponibilidad Hídrica Superficial otorgado por la Autoridad Administrativa del Agua según la jurisdicción correspondiente.
- Definición de la demanda hídrica: Tener en cuenta los caudales y volúmenes disponibles para el uso del agua requerida del proyecto; asimismo, evaluar los derechos de uso de agua otorgados y sus efectos con la disponibilidad de agua. A partir de la cédula de cultivo propuesta para el proyecto, calcular la demanda de agua para riego de la superficie a irrigar. Siguiendo los siguientes pasos: Evapotranspiración potencial del cultivo (Eto), Factores de cultivo (Kc), Áreas parciales de cultivo (A), Factor Kc ponderado (Kc pon.), Evapotranspiración real del cultivo o uso consuntivo (UC), Precipitación efectiva (P. Efec.), Requerimiento de agua (Req), Requerimiento volumétrico neto de agua (Req. Vol. Neto), Eficiencia de riego del proyecto (Ef. Riego), Requerimiento volumétrico bruto del agua (Req. Vol. Bruto), Numero de horas de riego (Nº horas riego), Modulo de riego (MR), Área total de la parcela (Área total), Caudal disponible a la demanda (Q dem). Plantear la demanda futura de agua, de forma mensualizada, para el proyecto.
- Balance Hídrico Mensualizado del proyecto, definiendo la disponibilidad en el punto de captación, lo cual se obtiene relacionando la oferta y demanda de agua, considerando la acreditación emitida por la ANA. En caso de las presas se deberá desarrollar la simulación extendida y operación de embalses o presas.
- Calidad del agua: Describir la clasificación del cuerpo de agua superficial, de acuerdo con parámetros aprobados por la Autoridad Nacional del Agua. Los análisis deben ser elaborados por laboratorios autorizados por INACAL. El análisis requerido es Análisis de Aguas Estándar, también conocido como Análisis de Aguas Completo o Análisis de Aguas de Rutina, el mismo que incluye: Aniones, cationes, pH, CE, RAS y aptitud del agua para el riego.

Productos Esperados

- El estudio hidrológico deberá ser presentado en el anexo debidamente identificado con su separata, así mismo los cálculos desarrollados deberán ser presentados en formato Excel y los planos en AUTOCAD en el medio magnético a presentarse en el presente estudio de inversión.

C. ESTUDIO AGROLÓGICO Y CLASIFICACIÓN DE SUELOS POR SU APTITUD PARA EL RIEGO

Es una investigación del suelo que se apoya en la información de campo y de otras disciplinas científicas como ecología, topografía, geomorfología y geología; el resultado es un mapa en el que se muestra la distribución geográfica o espacial de los diferentes suelos del área que se evalúa, acompañado por un reporte o memoria donde se define, clasifica e interpreta las diferentes clases de suelos. Las interpretaciones predicen cómo se comportan los suelos para los diferentes usos y cómo responden al manejo.

Los levantamientos de suelos se aplican en la implantación y el manejo de los cultivos, pasturas y árboles, así como para determinar el potencial agropecuario y forestal (capacidad de uso mayor) y el potencial irrigable de los suelos. También en las actividades de planificación del uso de la tierra, así como en los estudios de Zonificación Ecológica, Zonificación Ecológica -Económica, Ordenamiento Territorial, Ordenamiento Ambiental y Estudios de Impacto Ambiental, para la determinación de los impactos que puedan producir las diferentes actividades antrópicas, sobre los suelos, que permitan tomar decisiones y plantear medidas de manejo y conservación, para evitar, disminuir o mitigar su deterioro.

Estudio Agrológico (suelo agrícola).

Comprende el estudio sistemático de los suelos en el campo, a través de la descripción de sus características internas y externas y del análisis en el laboratorio de muestras tomadas en individuos (pedones) que representan la población edáfica la cual, a su vez, es clasificada y mapeada a una escala determinada, de acuerdo a los objetivos del estudio.

Según el artículo 16 del Decreto Supremo Nº 013-2010-AG, que aprueba el Reglamento para la Ejecución de Levantamiento de Suelos, el nivel de levantamiento para el área de intervención del proyecto, se realizará en el nivel Semidetallado o de Tercer orden.

Es determinado mediante la interpretación cuantitativa de las características: Edáficas, Ecológicas (zonas de vida), Relieve y Cobertura vegetal, las que intervienen de forma integrada y sistémica.

El estudio se realizará sobre la base de los siguientes dispositivos:

- D.S. 013-2010-AG, que aprueba el "Reglamento para la Ejecución de Levantamiento de Suelos".
- D. S. Nº 005-2022-MIDAGRI, que aprueba el "Reglamento de Clasificación de Tierras por su Capacidad de Uso Mayor".

Estudio de suelos por su aptitud para el riego

Sobre la base del levantamiento de suelos / estudio agrológico, se procederá a desarrollar el estudio de suelos por su aptitud para el riego, basado en el sistema propuesto por el "Manual de Clasificación de Tierras con fines de Riego" del Bureau of Reclamation; cuyo objetivo principal es determinar la cantidad y calidad de las tierras que beneficiará el proyecto, separando aquellas aptas para riego, de las que no poseen condiciones para ser explotadas bajo una agricultura de riego.

Factores económicos	Capacidad productiva
	Costos de producción
	Costos de desarrollo
Factores físicos	Suelo
	Topografía
	Drenaje

El estudio de suelos por su aptitud para el riego es el que determina si un proyecto de riego es o no factible y en gran medida determina el tamaño del proyecto, debido a que su objetivo es determinar la aptitud de las tierras para riego.

Productos Esperados

- El estudio agrológico y clasificación de suelos por su aptitud para el riego deberá ser presentado en el anexo debidamente identificado con su separata, así mismo los cálculos desarrollados deberán ser presentados en formato Excel y los planos en AUTOCAD en el medio magnético a presentarse en el presente estudio de inversión.
- Deberá presentar en el Mapa de Aptitud para el Riego a escala 1:5000 en el que

aparezcan las clases con colores diferentes, con sus etiquetas y leyenda respectiva.

- Contendrá una memoria descriptiva detallada y la información técnica correspondiente. Mapas según el D.S. Nº 013-2010-AG y el mapa de clasificación de suelos por su aptitud para el riego impreso en tamaño A- 1, y en formato electrónico en AutoCAD o ArcGIS.

D. ESTUDIO AGRONÓMICO Y AGROECONÓMICO

Tiene como objetivo identificar y analizar las posibilidades y restricciones agroeconómicas de la zona del proyecto, con relación a las oportunidades de proyectos de desarrollo.

Alcances

Se propondrá una o varias cédulas de cultivo en función del tipo de suelos y su aptitud para el riego, que garantice la recuperación de la inversión que demandaría el proyecto.

Se deberá tener en cuenta y ejecutar las siguientes actividades:

- Realizar un diagnóstico agroclimático y agroeconómico de la situación actual (áreas de siembra, cedula de cultivo, intensidad de uso de la tierra, precios de cultivo, rendimientos, costos de producción, valor de la producción), realizando encuestas a los beneficiarios del proyecto.
- Recabar información completa de las actividades agropecuarias de la zona de estudio mediante encuestas, en especial, ubicación, extensión y límites del área productiva, recursos naturales básicos disponibles, uso actual de la tierra, así como la evolución histórica del uso agrícola, superficies por cultivo, nivel tecnológico, precios unitarios por hectárea en la producción agrícola, describiendo personal, equipos, herramientas, maquinarias e insumos, para obtener como resultados volúmenes de producción y rendimientos por cultivo, calendarios de la siembra y cosecha, precios en chacra y su evolución histórica, rendimiento económico por cultivo, limitaciones en el uso actual de los recursos en general.
- Recabar información acerca del número de agricultores, tamaño de los predios, organizaciones de usos de agua de productores y otros, con una descripción y apreciación de su funcionamiento o desempeño.
- Diseño del sistema de organización de los beneficiarios orientado al desarrollo productivo y comercialización de producción obtenida como resultado de la intervención.
- Diseño del plan de capacitación y asistencia técnica para la aplicación de métodos modernos de riego, metodología de siembra de nuevos cultivos y utilización de semillas de calidad. Se propondrá Parcelas Demostrativas, y otros métodos de transferencia de tecnología, con la finalidad de incrementar la rentabilidad de la actividad agropecuaria.
- Los especialistas deberán proponer la metodología de la capacitación (la cantidad de los cursos, talleres, pasantías, u otros), desarrollando los temarios correspondientes y definiendo el contenido y costos de los mismos, de acuerdo a quien está dirigido, determinando los tiempos o períodos de ejecución, y calculando los costos correspondientes.
- Definir líneas promisorias de Planes de Negocios, a través de estudio de mercado y de comercialización de los principales productos agropecuarios considerados en la Cédula de Cultivos, debiendo analizar la oferta y la demanda actual y potencial de la producción a obtener como resultados de la intervención con el proyecto, en los mercados locales, nacionales e internacionales sobre los mismos, las condiciones sanitarias y fitosanitarias de los productos, los principales agentes dedicados a la comercialización de la producción actual de la zona del proyecto, las cadenas agro-exportadoras existentes y las exigencias de calidad, precios, estacionalidad, entre otros.
- El estudio, a nivel detallado, se realizará sobre la base de una investigación que consiste en obtener información cualitativa sobre las preferencias, hábitos de compra, sistemas de pago y actitudes hacia nuevos proveedores por parte de los productores y otros, de los productos que se generarán con el proyecto, determinando las inversiones, ingresos y costos, de los productos agropecuarios, elaborando el flujo de caja, la planificación financiera y el análisis de rentabilidad y sensibilidad completos.

Productos esperados

- El ESTUDIO AGRONÓMICO Y AGROECONÓMICO deberá ser presentado en el anexo

debidamente identificado con su separata, así mismo los cálculos desarrollados deberán ser presentados en formato Excel y los planos en AUTOCAD en el medio magnético a presentarse en el presente estudio de inversión.

- E Informe del Estudio agronómico y agroeconómico contendrá una memoria descriptiva detallada de los trabajos realizados y la información técnica correspondiente, destacando la cédula de cultivos de mayor prosperidad encontrada para el área del proyecto; y, el plan de capacitación para desarrollar capacidades productivas de las organizaciones de usuarios del proyecto y de sus usuarios en general

E. **ESTUDIO DE GEOLOGÍA**

Objetivo

Determinar las condiciones geológicas y geotécnicas del área de emplazamiento de las presas, trasvase, captación y/o derivación, obras de conducción, referentes básicamente al tipo de cobertura geológica y suelos, clasificación de los materiales de excavación, parámetros de diseño sísmo resistente, recomendaciones de las condiciones de cimentación y las características técnicas mínimas de las estructuras de cimentación, impermeabilización y otras necesarias.

Determinar las características geológicas de los horizontes que presenta el terreno en el área donde se ubicaran las presas, captación y/o derivación, conducción y distribución, teniendo las características de los suelos y geografía de la zona. Por tal motivo, el consultor deberá tener en cuenta y ejecutar las siguientes actividades:

- Conocer el contexto geológico regional de toda el área del proyecto, en donde se efectuarán los estudios geológicos tomando como base la información geológica del INGEOMIN, apoyados con los reconocimientos de campo, identificar las formaciones geológicas aflorantes y determinar su tipo, con fines de orientar los trabajos específicos de geología local y geotecnia.
- Efectuar la evaluación geológica geomorfológica local del proyecto, basándose en la secuencia estratigráfica, contactos geológicos, potencia, orientación y buzamiento de las capas sedimentarias; determinación e identificación de los tipos de suelos, grado de meteorización y alteración de rocas, determinación de cobertura de suelos en cuanto a tipo y potencia y de geología estructural. En la zona de captación y/o derivación y a lo largo de las obras de conducción.
- Efectuar la actualización mediante exploración y ubicación de las áreas de préstamos como agregados para concreto, rellenos y zonas de canteras de rocas, suelos, etc. en función a las necesidades de las obras del proyecto, condiciones de accesibilidad y facilidades de explotación.

Productos esperados

Sin ser limitativo, el informe geológico se presentará por separado los resultados del estudio, conclusiones y recomendaciones deberá ser en archivo Word y contendrá una memoria descriptiva detallada de los trabajos realizados y la información técnica correspondiente. Los cálculos desarrollados se presentarán en formato excel.

F. **ESTUDIOS DE GEOTECNIA**

Objetivos

El estudio geotécnico tiene como finalidad determinar las características del suelo de cimentación de los canales con el propósito de analizar su comportamiento, estas labores tendrán como base los resultados de laboratorio, registros geológicos, geotécnicos, ensayos de mecánica de suelos, considerando los requisitos establecidos en el Reglamento Nacional de Edificaciones.

Se realizarán prospecciones de campo mediante calicatas de 1.50 m de profundidad mínima, hasta 0.50 m por debajo del nivel freático, estas calicatas se excavarán cada 0.50 kilómetros en el caso de canales de riego, para las presas únicamente tienen previstos estudios geofísicos los mismo que se harán en los ejes de las presas y estribos, así mismo en las posibles canteras un mínimo de cinco calicatas.

La excavación de calicatas se efectuará previa aprobación y verificación de la supervisión, donde se registrarán los niveles freáticos correspondientes, así como se determinará las características del suelo para la elaboración de los perfiles estratificados. A partir de los ensayos de laboratorio, se determinará la granulometría del suelo, clasificación del suelo, índices de plasticidad, etc.

Las calicatas deberán estar debidamente referidas al sistema de poligonal para su correcta

ubicación. Por seguridad de los pobladores, lugareños y transeúntes, las calicatas serán rellenadas después de la extracción de las muestras verificadas por la supervisión.

Canales

- | | |
|--|-------------|
| • Descripción visual – manual | ASTM D 2488 |
| • Análisis granulométrico por tamizado | ASTM D 422 |
| • Clasificación unificada de suelos | ASTM D 2487 |
| • Limite líquido y limite plástico | ASTM D 4318 |
| • Contenido de humedad | ASTM D 2216 |
| • Peso volumétrico | ASTM D 2937 |

Los objetivos principales del estudio son:

- Obtener los criterios geotécnicos que permitan realizar los ajustes que sean necesarios al diseño definitivo del sistema de riego.
- Determinar los parámetros geotécnicos, necesarios para reajustes y diseños definitivos.
- Ubicar y calificar materiales de construcción y recomendar su uso.
- Definir las condiciones de seguridad de las obras desde el punto de vista geotécnico.
- Exploración geotécnica de los materiales necesarios para la construcción de las obras, refrendar los resultados de los ensayos de laboratorio de mecánica de suelos, determinando sus características físicas y mecánicas de los materiales del subsuelo de cimentación y de los préstamos.

El consultor deberá identificar las canteras más cercanas al área de proyecto, delimitando su área de explotación mediante prospecciones de las cuales se tomarán muestras representativas. Se analizará la calidad de los materiales mediante ensayos de laboratorio (clasificación de suelos, tamaño, partícula máxima de los agregados, índice de plasticidad, durabilidad de acuerdo con el uso), a partir de los cuales se clasificarán las canteras y su capacidad (potencia), indicar las condiciones y posibles derechos de explotación.

Las canteras seleccionadas serán para la conformación de los cuerpos de presa, se seleccionarán únicamente aquellas que demuestren que la calidad y cantidad de material existente son adecuadas y suficientes para la construcción de la obra.

El consultor elaborará en base a la información tomada en campo y a los resultados que los ensayos de laboratorio, las características físico-mecánicas de los suelos, determinará sectores críticos, indicando las recomendaciones sobre el tratamiento que deben recibir durante la construcción de la obra.

Productos esperados

Sin ser limitativo el informe geotécnico se presentará por separado, los resultados del estudio, conclusiones y recomendaciones deberá ser en archivo Word y contendrá una memoria descriptiva detallada de los trabajos realizados y la información técnica correspondiente (objetivos, información utilizada, método aplicado, resultados, conclusiones y recomendaciones). Los cálculos desarrollados se presentarán en formato Excel y los planos se presentarán en formato A-1 y en formato mínimo Autocad.

G. ESTUDIOS DE GEOFÍSICA

Objetivos

El estudio geofísico tiene como finalidad determinar las características del suelo de cimentación de la presa y el trasvase con el propósito de analizar su comportamiento estas labores tendrán como base los resultados de geofísica desarrollados in situ. Para las presas y el trasvase únicamente se tiene previsto estudios los mismos que se harán en el eje de las presas y estribos.

Se realizarán las siguientes investigaciones de campo en las presas y trasvase:

- Investigaciones de campo
- Ensayos de permeabilidad aplicado a la presa en 3 puntos mínimo.

H. ANÁLISIS DE RIESGOS Y DESASTRES

El objetivo es identificar y evaluar el tipo y nivel de daños y pérdidas probables que podrían afectar una inversión, a partir de la identificación y evaluación de la vulnerabilidad de esta con respecto a los peligros a los que está expuesta.

El análisis de riesgo permitirá diseñar y evaluar las alternativas de inversión o acción con la finalidad de mejorar la toma de decisiones, considerando las siguientes acciones:

- Analizar los peligros a los que se enfrenta el proyecto.

- Definir las acciones que permitirán reducir vulnerabilidades y el impacto de los peligros identificados, de tal forma que sean incluidas en las alternativas de solución planteadas.
- Cuantificar los beneficios y costos que implica la inclusión de las medidas y acciones identificadas para reducción del riesgo, en cada una de las alternativas, de tal manera que sea comparables para la reducción del riesgo.
- Evaluar las alternativas propuestas, considerando las medidas de reducción de riesgo en donde ello sea posible, utilizando el análisis costo beneficio o el análisis de costo efectividad.
- Realizar un análisis de sensibilidad que incluya variaciones en la probabilidad de ocurrencia, intensidad y/o frecuencia de los impactos que ocasionarían las situaciones de riesgo en el proyecto.
- Determinar la alternativa de solución al problema planteado que será ejecutado.

I. **ASPECTOS SOCIALES**

Objetivo

Identificar y diagnosticar las características socioeconómicas de cada uno de los grupos involucrados. Para lo cual se diseñarán instrumentos cuantitativos y/o cualitativos que recogerán las percepciones, intereses responsabilidades, inconvenientes, etc. En torno al proyecto de preinversión.

a. **Sensibilización**

Como resultados de las actividades de sensibilización, el especialista respectivo, deberá desarrollar el análisis de involucrados, debiendo considerar en la formulación del estudio, las características sociales de cada uno de los involucrados identificados.

- Se realizará taller de involucrados, con las entidades, beneficiarios y otros involucrados en el estudio, para fines de tomar acuerdos y compromisos mediante actas registradas en un libro de actas de la comunidad o comité de riego.

b. **De otras actividades complementarias**

El consultor deberá coordinar, con las entidades involucradas en el desarrollo del proyecto, para completar la información, debiendo promover la participación de beneficiarios para los aspectos de compromisos de parte de los beneficiarios que deberán constar en actas, con la finalidad de evidenciar la sostenibilidad del proyecto.

J. **DE EVALUACIÓN DE IMPACTO AMBIENTAL**

Se debe considerar lo dispuesto en la Directiva para la Concordancia entre el SEIA y el INVIERTE PE. aprobada con Resolución Ministerial 052-2012-MINAM y el Reglamento de Gestión Ambiental del Sector Agrario, aprobado con Decreto Supremo N°019- 2012-AG y sus modificaciones.

Elaborar según los Contenidos Evaluación Preliminar EVAP - Anexo III Reglamento Ley SEIA. La Evaluación de Impacto Ambiental, implica la compilación, recolección, selección y análisis de una serie de datos y bases de información generada en el estudio de inversión que debe ser complementada por datos obtenidos de las labores de campo y laboratorio, realizadas en el desarrollo del Estudio de inversión.

Resultado de ello se definirá el tipo de Instrumento de Gestión Ambiental a desarrollar.

La Evaluación de Impacto Ambiental, a nivel de estudios de pre inversión se desarrollará sobre la base de la normatividad emitida por el Ministerio del Ambiente, y deberá considerar dos grandes componentes para la selección de la alternativa viable desde el punto de vista ambiental, considerando las situaciones "sin proyecto" y "con proyecto".

Instrumentos de Gestión Ambiental

Artículo 9°.- Instrumentos de gestión ambiental, son mecanismos orientadores para la ejecución y cumplimiento de la Política Nacional del Ambiente y de la Política Agraria con el objetivo de prevenir, controlar y mitigar los impactos que los proyectos de inversión y las actividades vinculadas al Sector Agrario, puedan ocasionar en el ambiente, asegurando la protección y uso sostenible de los recursos naturales renovables bajo su competencia. En ese sentido, los titulares y/o proponentes de proyectos de inversión y actividades bajo competencia del Sector Agrario se encuentran obligados a presentar, cuando corresponda, los instrumentos de gestión ambiental, siguientes:

9.1 Evaluación Ambiental Estratégica (EAE): Para las Políticas, Planes y Programas Públicos del Sector Agrario y en concordancia con el Reglamento de la Ley SEIA y otras normas complementarias.

9.2 Evaluación del Impacto Ambiental: Para la clasificación de proyectos de inversión, según corresponda, de acuerdo a los impactos ambientales negativos significativos que el proyecto

pueda causar sobre el ambiente y/o a los recursos naturales renovables (agua, suelo, flora y fauna), las cuales pueden tener una de las siguientes categorías:

Categoría I: Declaración de Impacto Ambiental (DIA).

Categoría II: Estudio de Impacto Ambiental Semidetallado (EIA-sd).

Categoría III: Estudio de Impacto Ambiental Detallado (EIA-d).

9.3 Informe de Gestión Ambiental (IGA): Para proyectos de inversión no comprendidos en el Sistema Nacional de Evaluación de Impacto Ambiental, es decir aquellos que no se encuentren en el Listado en el Anexo II del Reglamento de la Ley del SEIA y sus actualizaciones.

9.4 Declaración Ambiental para Actividades en Curso (DAAC) o Programa de Adecuación y Manejo Ambiental (PAMA): Para actividades en curso, de acuerdo a la escala de la actividad y al impacto negativo que pueda estar causando sobre el ambiente o los recursos naturales renovables (agua, suelo, flora y fauna).

9.5 Plan de Cierre y/o Abandono: Para proyectos de inversión y/o actividades, de tal forma que al cierre de su funcionamiento garantice que no subsistan impactos ambientales negativos.

Precisar los principales impactos negativos, medidas de mitigación y control a implementar. Asimismo, indicar los resultados de la clasificación que ha realizado la Autoridad Ambiental Competente.

En resumen:

Se identifican y se describen los impactos ambientales que se generan con el proyecto.

- Se presenta el Plan de Manejo Ambiental correspondiente.

Productos esperados

- EL ESTUDIO DE EVALUACIÓN DE IMPACTO AMBIENTAL deberá ser presentado en el anexo debidamente identificado con su separata, así mismo los cálculos desarrollados deberán ser presentados en formato Excel y los planos en AUTOCAD en el medio magnético a presentarse en el presente estudio de inversión.
- Como producto final de este estudio, se obtendrá la categorización ambiental, a la cual puede corresponder una Declaración de Impacto Ambiental (DIA), Estudio de Impacto Ambiental Semidetallado (EIAsd) o Estudio de Impacto Ambiental Detallado (EIAAd) u Informe de Gestión Ambiental (IGA).

K. ESTUDIO DE EVALUACIÓN DE PRESENCIA DE RESTOS ARQUEOLÓGICOS.

Realizar el reconocimiento y evaluación que defina la presencia de monumentos prehispánicos e históricos y su potencial arqueológico en el área de estudio; a fin de evaluar, medir, prevenir y determinar las medidas de mitigación necesarias, en salvaguarda del patrimonio cultural. Determinando su extensión mediante la delimitación, señalización y demarcación física; con las siguientes actividades:

- Elaboración de un informe arqueológico detallado de los resultados de la evaluación arqueológica y planteamiento de alternativas presupuestadas necesarias en salvaguarda del patrimonio cultural, con los respectivos planos y la memoria descriptiva correspondiente.
- Realizar el trámite del Certificado de Inexistencia de Restos Arqueológicos – CIRA ante el Ministerio de Cultura.

Productos esperados

- EL ESTUDIO DE EVALUACIÓN DE PRESENCIA DE RESTOS ARQUEOLÓGICOS CIRA, deberá ser presentado en el anexo debidamente identificado con su separata, así mismo deberá contemplar una memoria descriptiva detallada de los trabajos realizados y la información técnica correspondiente (objetivos, información utilizada, método aplicado, resultados, conclusiones y recomendaciones). Además, deberá presentar planos de identificación debidamente georreferenciados
- EL ESTUDIO DE EVALUACIÓN DE PRESENCIA DE RESTOS ARQUEOLÓGICOS CIRA deberán ser presentados en formato Excel, word y los planos en AUTOCAD en el medio magnético a presentarse en el presente estudio de inversión.

L. DESCRIPCIÓN DE LOS DOCUMENTOS DE SOSTENIBILIDAD

1. Acreditación de disponibilidad hídrica y/o actualización de corresponder (ANA-MIDAGRI)

Es el documento que otorga la Autoridad Nacional del Agua, a través de la Administración Local de Agua, al operador que lo solicita, aprobando la tarifa por utilización de infraestructura hidráulica y otros aportes.

- **Acreditación de la disponibilidad hídrica**

Se otorga con una resolución directoral, administrativa o un informe que indica la disponibilidad hídrica que se puede aprovechar sin afectar al recurso hídrico.

2. **Obtención de documentos Sustentatorios para el Estudio de Preinversión - Estudio Social**
Los Estudios Sociales a nivel de estudios de Preinversión relacionado al proyecto.

Actividades

Consiste en realizar las coordinaciones correspondientes con los involucrados, Jefe y equipo técnico de la Consultora, efectuando trabajos de campo y gabinete durante el proceso de elaboración de los estudios a nivel de estudios de preinversión, debiendo efectuar las siguientes actividades:

- Reuniones Informativas en localidades o zonas de influencia, con el objetivo de explicar sobre el proyecto materia de estudio, conducentes a la obtención de la Licencia Social.
- Formulación de la Línea de Base Social (LBS), que consiste en recopilar, sistematizar y procesar la información recopilada in situ.
- Taller de involucrados, determinación de actores, y talleres de capacitación, que comprendan a pobladores y autoridades de la zona ámbito del proyecto.
- Constitución de un Comité de Seguimiento del Proyecto-CSP, elegido democráticamente, que represente a los beneficiarios y afectados en el ámbito del proyecto.
- Facilitar el directorio de actores vinculados al proyecto (nombres, DNI, teléfonos, etc.), que permitirá realizar las acciones programadas.
- Coordinar con los Gobiernos Locales y la Dirección Regional Agraria, apoyando en el reconocimiento general de la zona de estudio, además de difundir por medios posibles la finalidad del estudio, recabando información de autoridades locales, organizaciones agrarias, propietarios y poseedores respecto al trabajo a ejecutarse.
- Apoyar en la determinación de comunidades campesinas o nativas (si hubiera), relacionada a los planos que permitan identificar propiedades individuales o asociativas inscritas o no en la SUNARP; sectores de propiedad del Estado con poseionarios y sectores de propiedad del Estado de libre disponibilidad existentes en el ámbito del proyecto.
- Apoyar en las acciones necesarias conducentes a la disponibilidad de terrenos para el desarrollo de los estudios básicos y posterior ejecución de obra.
- Establecer contactos con dirigentes, instancias involucradas y beneficiarios del proyecto, a fin de facilitar el desarrollo de los estudios en esta etapa.

Productos esperados

- Acta de libre disponibilidad de terreno para la ejecución física de obras (bocatoma, conducción, canteras, fuentes de agua, botaderos, aliviaderos, etc.)
- Acta de compromiso de operación y mantenimiento del sistema e infraestructura
- Acta de visita de campo.
- Acta de botaderos
- Acta de Constitución del Comité de Seguimiento del Estudio.
- Actas de registro de incidencia (en caso de haberse dado).
- Padrón actualizado de beneficiarios.
- Acta de disponibilidad y aporte de mano de obra no calificada (opcional).
- Otros documentos inherentes al Estudio Social.
- Acta de aceptación de la alternativa de solución.

M. **DISEÑO DE LA PRESA**

1. **Diseño hidráulico de la presa**

OBJETIVO

- Elaboración del diseño hidráulico de la presa, la cual almacenara cierto volumen de agua.
- Determinar el tipo de presa, componentes de ella a fin de operar adecuadamente.
- Determinar los volúmenes útiles, muerto y total de las presas, descritos en niveles hidráulicos, como el NAME, NAMO, NAMINO, entre otros.

- Sin ser limitativo deberá considerar el diseño óptimo para lograr su máxima eficiencia y buen funcionamiento.

Tipo de estudio, metodología de ejecución y principales actividades a realizar

Para realizar el diseño de la presa se deberá recopilar información de la zona coordinando con el hidrólogo, agrónomo y geólogo.

Luego se efectuará una verificación de campo, en la cual se podrá determinar las características del vaso y alrededores de la ubicación de la presa, verificar probables puntos de filtración de aguas abajo y alrededores de la ubicación de la presa, en coordinación con el geólogo y el topógrafo. Así mismo predefinir el tipo de presa y el planteamiento de ubicación de los componentes de las presas

El diseño de presas, seguridad de presa de acuerdo a las normativas internacionales de seguridad de presas vigente. Presentando diseños y planos que permitan la operatividad de la presa.

Los diseños de las presas

Para el diseño de presa el consultor deberá tomar en cuenta lo determinado por los estudios, pudiendo diseñar presas de tierra, concreto, compuesto, etc. se determinará el más apropiado, con sustento técnico y de aprobación de la supervisión.

Estas deberán contener los aspectos básicos como la topografía, geología e hidrología para poder diseñar las presas y determinar el tipo de presa, los cálculos de diseños hidráulicos de presas, y componentes del sistema de represamiento, aspectos de operatividad y seguridad de presa, diseñar los aliviaderos, conducto de descarga, instrumentación, etc.

2. Diseño estructural de la presa

El dimensionamiento de la infraestructura de almacenamiento, entre otras estará en función de la disponibilidad del recurso hídrico (caudal de diseño), las áreas de cultivo a mejorar y/o ampliar bajo riego y los tipos de cultivo y otros parámetros que a criterio del consultor sirva considerar y su sección geométrica de acuerdo a criterios de eficiencia entre otros.

El diseño estructural de las obras tendrá como objetivos:

- Establecer el diseño estructural comprendidas en el eje de la presa, obras complementarias y canal.
- Los diseños se realizarán con las metodologías y normas constructivas vigentes con el detalle suficiente para proporcionar confiables metrados de cada una de las partidas del presupuesto.

Se adjuntarán los siguientes cálculos estructurales respectivos

- Realizar los cálculos estructurales de la presa y sus metas conexas. Y de trasvase de corresponder.
- Definir el tipo de presa y metas conexas.
- Aliviadero de demasías.
- Estructura de regulación.
- Instrumentación de la presa.
- Otras metas planteadas.
- Realizar el diseño del dique.
- Definir las características del dique.
- Definir el tipo de cimentación.
- Establecer los principios y criterios de diseño.
- Definir la altura de presa, mediante modelamiento con series hidrológicas sintéticas.
- Definir tipo y protección de taludes frente a la acción de olas y viento.
- Definir el borde libre.
- Definir el dimensionamiento del cuerpo de embalse.
- Realizar el modelamiento hidráulico de operación.
- Realizar el diseño de estabilidad de taludes.
 - o Localización centro del círculo más desfavorable
 - o Diagrama de fuerzas en equilibrio
 - o Análisis de estabilidad para condiciones
 - Reservorio lleno
 - Vaciado rápido

- Llenado lento
- Realizar el diseño sísmico – estructural de la alternativa seleccionada.

N. DISEÑO DE SISTEMA DE RIEGO

- El objetivo del presente estudio es la elaboración de los diseños hidráulicos de los sistemas de riego a crear que conformas las metas de infraestructura proyectadas. Sin embargo, sin ser limitativo deberá comprender toda estructura requerida por el proyecto para lograr su eficiencia y buen funcionamiento.
- Tipo de estudio, metodología de ejecución y principales actividades a realizar, los diseños deberán realizarse con metodología de las normas de diseño de obras hidráulicas bajo normas nacionales e internacionales vigentes y los planos deberán presentarse con detalle suficiente para proporcionar confiables metrados de cada una de las partidas del presupuesto de cada sistema de riego.
- Los diseños de los sistemas de riego deberán contener los aspectos básicos como la topografía, geología e hidrología para poder diseñar y crear la infraestructura hidráulica ya sean de concreto u otro material para la conducción hidráulica optima.
- En los sistemas de riego a lo largo del trazo de los canales, el consultor definirá el diseño hidráulico del canal y las obras de arte necesarias para la protección y funcionamiento de las conducciones híbridas.
- El diseño del sistema de riego de segundo orden el consultor debe adjuntar los cálculos hidráulicos para el cálculo de tipo de canal, rectangular, trapezoidal o circular, así como sus características de selección de tubos que adaptan las presiones del mismo modo realizara los cálculos hidráulicos de acuerdo a la distancia en los hidrantes, obras de arte con su respectiva presión de trabajo, cálculo de distancias de posibles tomas laterales, distribución de caudales de acuerdo a las áreas a irrigarse bajo un cronograma de riego con diagrama de flujos.
- En base a la demanda hídrica de cada sistema de riego se debe diseñar determinando las eficiencias de riego y el caudal de entrega.
- Estos diseños serán realizados por el consultor, ajustándose a la realidad del terreno y con el suficiente detalle, permitirá establecer las partidas genéricas y específicas de construcción, así como las cantidades (metrados) para el cálculo del coste de inversión con bastante aproximación.

Productos esperados

El informe de los diseños de las estructuras hidráulicas de cada sistema de riego debe ser presentado en formato Word, contendrá un memoria descriptiva detallada de los trabajos realizados y la información técnica correspondiente, los cálculos hidráulicos desarrollados se presentaran en formato excel, y los planos respectivos, que deben incluir las coordenadas correspondientes, así como, la ubicación de los puntos de control horizontal y vertical utilizados, en formato CAD, deberá adjuntar los cálculos de todas las estructuras hidráulicas y los cálculos hidráulicos correspondientes, considerando diseños de acuerdo al estudio topográfico, geológico e hidrológico.

O. ANÁLISIS DE COSTOS (Precios actualizados de acuerdo con CAPECO)

1. Metrados, Costos y Presupuesto

- costos correctamente calculados aseguran que el presupuesto asignado refleje el valor real de las metas y/o activos, evitando sobredimensionamientos o gastos injustificados.
- Los análisis de precios unitarios se efectuarán para cada partida del proyecto, considerando la composición de mano de obra, equipo, materiales y rendimiento de equipo y mano de obra correspondientes. Los análisis se efectuarán detallados tanto para los costos directos, como los indirectos (Gastos generales fijos, variables, utilidad). El Presupuesto del proyecto, deberá ser calculado basado en los metrados de obra y los análisis de precios unitarios, diferenciando los costos directos, indirectos y el IGV que corresponda.
 - En la elaboración de los costos unitarios directos de cada una de las actividades que integran el presupuesto estimado del proyecto, se deberá hallar el justo valor que representa la ejecución de las diferentes actividades, teniendo presente los rendimientos de la mano de obra y el equipo mecánico que intervendrá en cada actividad. Considerando la cantidad de materiales e insumos que se requieren para conseguir las actividades terminadas de acuerdo con el Proyecto.
 - Los metrados se estimarán según las unidades propias de medición para cada actividad

específica.

- El presupuesto será elaborado considerando la ejecución por el Sistema de Precios Unitarios por construcción de la infraestructura, en base a los metrados y precios por cada actividad, afectando al costo directo por los porcentajes correspondientes a Gastos Generales y Utilidad, además del Impuesto General a las Ventas.
- El análisis de costos indirectos, que conforman el Presupuesto, serán estimados de acuerdo con las necesidades del Proyecto.
- Presentar cálculo de flete, y cotización de los insumos que tiene incidencia en el presupuesto.

2. Cronograma de Ejecución de Obras

Detallar la programación de las actividades previstas para el logro de las metas del proyecto, indicando secuencia y ruta crítica, duración, responsables y recursos necesarios. Para el componente infraestructura será obligatoria la presentación de una Programación de metas y/o activos mediante Diagrama de Barras (Gantt) y Diagrama de Red (PERT CPM o similar) en software MS Project y cronogramas valorizados. Se deberá presentar el cálculo de flete, y cotización de los insumos que tiene más incidencia en el presupuesto.

P. PLANOS

Se incluirán todos los Planos obtenidos en la elaboración del Proyecto, sin ser limitativo, debiendo estar impresos para su presentación en una escala adecuada que permita una correcta visualización.

Los planos de planta se elaborarán a escala 1:2000 u otra escala legible, los planos del perfil longitudinal a escala horizontal del eje del dren a escala 1:2000 y la escala vertical 1:200, debiéndose presentar en planos la topografía actual y la rasante. Los planos de secciones transversales se elaborarán a escala 1/200 u otra escala legible. Los planos de las obras de arte deberán presentarse una por una a escala 1/20 u otra escala adecuada, tanto en planta como los cortes y detalles respectivos.

El plano general de ubicación (Plano Clave) deberá ser dibujado a escala 1:5000 u otra escala adecuada, con progresivas y ubicación de obras de arte (existentes y proyectadas), centros poblados que atraviesa, zonas críticas, canteras de materiales, fuentes de agua y otra información que sea necesaria para el Proyecto. Esquema Hidráulico del sistema de riego, identificando los caudales y áreas de riego. Plano de perímetro de las áreas de riego en coordenadas UTM.

4.11. Plan de trabajo del consultor

El presente producto contiene la planificación de las actividades a desarrollar por EL CONSULTOR durante todo el proceso de la formulación, una vez suscrito el contrato, hasta el término del mismo.

El propósito es establecer los recursos físicos y humanos, así como los procedimientos de formulación y control de calidad a emplear durante la elaboración del Estudio de preinversión en cada uno de sus módulos y acorde a las consideraciones del servicio, descritas en los términos de referencia.

El Plan de Trabajo es primordial para el seguimiento del accionar de EL CONSULTOR, debido a que plantea los instrumentos y procedimientos a emplear durante el desarrollo del servicio, así como los tiempos destinados; por lo que se convierte en una herramienta para el seguimiento y monitoreo a las actividades desarrolladas por LA ENTIDAD Y/O SUPERVISIÓN, con el propósito de cumplir con el objetivo de la contratación.

A continuación, se detalla los contenidos mínimos a considerar en el desarrollo del Plan de Trabajo:

CARATULA

1. Introducción

- 1.1. Justificación del plan de trabajo
- 1.2. Alcance del servicio de consultoría
- 1.3. Objetivos del plan de trabajo

2. Marco Normativo de Referencia

- 2.1. Invierte.pe – Sistema Nacional de Programación Multianual y Gestión de Inversiones
- 2.2. Lineamientos del MIDAGRI para estudios de riego
- 2.3. Normas complementarias (ANA, OEFA, etc.)

3. Metodología de Trabajo

- 3.1. Enfoque o metodología de la formulación del estudio
- 3.2. Etapas del proceso de elaboración del estudio de preinversión, responsable y duración.
- 3.3. Estrategia de levantamiento de información y cronograma.
- 3.4. Integración de estudios especializados (topografía, hidrología, suelos, etc.)

4. Organización del Equipo de Trabajo

- 4.1. Datos de contacto (correo N° de teléfono), N° de colegiatura y N° de documento de identidad
- 4.2. Estructura del equipo consultor
- 4.3. Funciones de cada profesional
- 4.4. Dedicación y permanencia del equipo

5. Cronograma de Actividades

- 5.1. Matriz de planificación por fases
- 5.2. Hitos y entregables principales

6. Mecanismos de Coordinación Institucional

- 6.1. Relación con la Unidad Formuladora (UF) o la Supervisión del estudio de preinversión
- 6.2. Canales de comunicación y validación de productos
- 6.3. Recursos físicos destinados al desarrollo del Estudio, incluir dirección, teléfono de la oficina y correo electrónico.

7. Productos Esperados

- 7.1. Descripción del entregable N°02
- 7.2. Descripción del Entregable N°03-Final

8. Formato de Presentación de los entregables

- 8.1. Versión física y digital (como se presentará)
- 8.2. Requisitos de firma y visado técnico
- 8.3. Estructura de archivos digitales (Excel, Word, AutoCAD, GIS)

9. Anexos

- Anexo 1: Cronograma detallado (Gantt)
- Anexo 2: Organigrama del equipo técnico
- Anexo 3: Matriz de responsabilidades (RACI)
- Anexo 4: Encuesta socioeconómica y demanda diseñada.

4.12. Descripción de tareas del equipo

Sin ser limitativo la siguiente descripción de considera las siguientes tareas del equipo a considerar:

a. Jefe del Proyecto.

- Representará a la Empresa Consultora y/o consultor en todos los asuntos técnicos que competen a la elaboración del estudio de preinversión.
- Coordinar, conducir el desarrollo de todas las actividades para la elaboración de la ficha técnica del estudio de preinversión de acuerdo con los contenidos mínimos de la guía metodológica del Invierte.PE. y sustentar toda documentación ante el supervisor del estudio. Así como la gestión de los documentos relacionados a la emisión de opinión y aprobación de la propuesta técnica ante las instituciones competentes.
- Participar activamente en los talleres programados con los involucrados, coordinando la participación de estos.
- Firmar todos los documentos que se generen en el estudio, siendo responsable del contenido técnico.
- Coordinar con la Dirección Regional Agraria Ancash, Área de la Unidad Formuladora, área usuaria; autoridades locales y otros involucrados en el área de influencia.
- Conducir, monitorear el proceso de la elaboración del proyecto.
- Coordinar con el equipo técnico en el cumplimiento de metas.
- Asesorar en el planteamiento técnico de las alternativas.
- Realiza los planteamientos técnicos requeridos para la elaboración del presupuesto.
- Revisar y monitorear de todo el planteamiento técnico del proyecto en las diversas especialidades.
- Organizar la entrega de los informes parciales y el final, y hará entrega de éstos para su conformidad ante las instancias correspondientes.

- Integrar los insumos dados por cada especialista del equipo, velando por la consistencia del estudio.
- b. **Especialista en Formulación de Proyectos de Inversión**
 - Realizar gestiones y coordinaciones con autoridades locales.
 - Definir los aspectos relevantes de identificación de la problemática asociada a los servicios de riego a intervenir con el Proyecto de Inversión.
 - Identificar y analiza los factores que determinan la demanda y oferta a través del balance.
 - Establecer el dimensionamiento del proyecto y sus componentes conforme lo dispuesto por el Invierte pe.
 - Encargado de determinar la rentabilidad económica y social del proyecto, estableciendo hasta qué grado es sensible dicha rentabilidad por la variación positiva y negativa de los factores que intervienen en su determinación; asimismo, realizar un análisis del riesgo de ocurrencia de posibles eventos naturales, financieros y económicos que puedan afectar los beneficios netos y la rentabilidad atribuible al proyecto.
 - En coordinación con el Jefe del Proyecto, elaborará el Plan de Capacitación para el Fortalecimiento de las Organizaciones de Usuarios.
 - Coordinará permanentemente con el Jefe del Proyecto.
 - Visará y sellará las páginas que correspondan en el estudio de inversión.
- c. **Especialista en diseño hidráulico y estructuras**
 - Se encargará de los diseños hidráulicos y estructurales, del sistema de riego, incluyendo las obras de arte.
 - Coordinará permanentemente con el Jefe del Proyecto y el Especialista en Trazo y Topografía.
 - Elaborará el Estudio de Análisis de Riesgos y Vulnerabilidad del Proyecto, dando énfasis a la protección de las estructuras hidráulicas y canales.
 - Realizar la identificación y evaluación del tipo y nivel de daños y pérdidas probables que podrían afectar a la inversión del proyecto.
 - Elaborará el informe de diseño hidráulico y estructural con sus respectivos planos y cálculos respectivos.
 - Coordinará permanentemente con el Jefe del Proyecto.
 - Será responsable del estudio y diseño de presas y trasvase.
 - Coordinar con el Jefe de Estudio y el especialista en Diseño Estructural para revisión de los avances de este.
 - Elaborará el informe de cálculo estructural de la presa y trasvase.
 - Propondrá un listado de instrumentos de auscultación y control a ser instalados en el cuerpo de la presa que permita monitorear su comportamiento durante la operación y mantenimiento de esta.
 - Establecerá una sección mínima de control que incluya los instrumentos para medir filtraciones, deformaciones horizontales y verticales, asentamientos, al control geodésico y de movimiento sísmico, así como una sección máxima de control.
 - Sera responsable de revisar los trabajos topográficos finales, Planos, Anexos, etc., que requiera para el desempeño de su función.
 - Visará y sellará todas las páginas de los Informes de Avance del Estudio de su especialidad, así como del Informe Final, Planos, Anexos, etc.; que le competen.
- d. **Especialista en hidrología y agrología**
 - Se encargará de los estudios hidrológicos de todas las infraestructuras de riego, incluyendo las obras de arte.
 - Elaborará el informe de diseño hidráulico con sus respectivos planos y cálculos respectivos.
 - Elaborar el diagnóstico agroclimático y agroeconómico de la situación actual (áreas de siembra, cedula de cultivo, intensidad de uso de la tierra, precios de cultivo, rendimientos, costos de producción, valor de la producción), realizando encuestas a los beneficiarios del proyecto.
 - Recabar información acerca del número de agricultores, tamaño de los predios, organizaciones de usos de agua de productores y otros, con una descripción y apreciación de su funcionamiento o desempeño.
 - Coordinará permanentemente con el Jefe del Proyecto y los demás Especialista del Proyecto.

- Elaborará el estudio agrológico de acuerdo con lo establecido en el numeral 4.10 literal c. Estudio agrológico y clasificación de suelos por su aptitud para el riego, del presente estudio.
 - Describirá las características generales del área del estudio desde el punto de vista agrológico, con descripción precisa de la geología, fisiografía, de las zonas climáticas, el uso actual de la tierra y el drenaje natural.
 - Realizará las pruebas de infiltración en las zonas de riego.
 - Efectuara muestreo de suelos en las calicatas en la zona de riego.
 - Efectuara el informe agrológico en gabinete, con interpretación de los análisis de suelos, etc.
 - Elaborará planos de clasificación de suelos según su uso mayor, etc.
 - Visará y sellará todas las páginas de los Informes de Avance del Estudio, del Informe Final, Planos, Anexos, etc., que le competen.
- e. **Especialista en metrados, costos y presupuesto**
- Elaborará las Planillas de Metrados, los Análisis de Costos Unitarios (en base a cotizaciones de materiales y equipos referenciales, jornales y rendimientos en base a CAPECO) y el Presupuesto del proyecto de preinversión.
 - Coordinará permanentemente con el Jefe del Estudio, el Especialista en Diseño de Prosas, y el especialista en Diseño Hidráulico y Estructural.
 - Visará y sellará todas las páginas de los Informes de Avance del Estudio, del Informe Final, Planos, Anexos, etc., que le competen.
- f. **Especialista en geología y/o geotecnia.**
- Obtener los criterios geotécnicos que permitan realizar los ajustes que sean necesarios al diseño del sistema de riego.
 - Determinar los parámetros geotécnicos, necesarios para reajustes y diseños definitivos.
 - Elaborará el Estudio de Mecánica de Suelos, Estudio de Canteras y Fuentes de Agua y los Estudios Geológicos – Geotécnicos.
 - Realizará la caracterización sísmica regional y los rasgos particulares sobre la base de la información generada por las estaciones sismológicas de alta sensibilidad que operan en la región, a fin de delimitar las zonas activas.
 - Coordinará con el Jefe del Estudio, para la prestación de los servicios de laboratorio.
 - Visará y sellará todas las páginas de los Informes de Avance del Estudio, del Informe Final, Planos, Anexos, etc.; que le competen.

4.13. Productos esperados

En el estudio a realizarse se hará a **tres (3) entregables**, los detalles de los productos es el siguientes:

Todo entregable debe contar con la documentación administrativa

- Carta de presentación del representante legal al supervisor remitiendo el informe del entregable de formulación del estudio de preinversión.
- Informe técnico del jefe formulación, emitiendo el informe del entregable correspondiente al jefe de la supervisión para su evaluación.

CARATULA

Índice

I. DOCUMENTACIÓN ADMINISTRATIVA

- 1.1. Cuadro resumen de pago a la CONSULTORIA.
- 1.2. R.H y/o factura (según corresponda).
- 1.3. Carta de autorización de abono al CCI.
- 1.4. Cuenta de detracción.
- 1.5. Copia de DNI del representante legal.
- 1.6. Copia de contrato de la CONSULTORIA (adenda de ser el caso).
- 1.7. Consorcio y promesa formal del consorcio (de corresponder).
- 1.8. Copia del RNP - consultor vigente (todos los consorciados, de corresponder).
- 1.9. Presentación de declaración de renta de 3ra categoría y constancia de pago de IGV correspondiente al mes anterior de valorización (solo cuando el postor sea persona jurídica).

- 1.10. Copia de Ficha RUC del CONSULTOR (del encargado de facturar).
- 1.11. Control de garantía de fiel cumplimiento o control de retenciones.

a. **PRODUCTO 1: PRIMER ENTREGABLE**

Será presentado en un plazo que no excederá de los **diez (10) días calendarios** contabilizados a partir del día de inicio de la ejecución del contrato, debe presentar el desarrollo y descripción de lo descrito en el numeral **4.11**.

b. **PRODUCTO 2: SEGUNDO ENTREGABLE**

Será presentado en un plazo que no excederá de los **noventa (90) días calendarios** contabilizados a partir del día de inicio de la ejecución del contrato, debe presentar el desarrollo y descripción de lo siguiente:

ANEXOS

- ◆ **ANÁLISIS DE COSTOS (Precios actualizados de acuerdo con CAPECO).**
 - PRESUPUESTO (100%)
 - COTIZACIONES
- ◆ **INGENIERÍA DEL PROYECTO**
 - DESCRIPCIÓN Y DISEÑO PRELIMINAR DE LA INFRAESTRUCTURA PARA CADA ALTERNATIVA PROPUESTA
 - MAPA DE DELIMITACIÓN DEL ÁREA DE INFLUENCIA (PLANTEAMIENTO HIDRÁULICO)
- ◆ **ESTUDIOS BÁSICOS.**
 - ESTUDIO TOPOGRÁFICO (100%)
 - ESTUDIO HIDROLÓGICO (100%)
 - ESTUDIO DE GEOTECNIA Y/O ESTUDIO DE SUELO (100%)
 - ESTUDIO GEOLÓGICO (100%)
 - ESTUDIO AGROLÓGICO Y CLASIFICACIÓN DE SUELOS POR SU APTITUD PARA EL RIEGO (100 %)
 - ESTUDIO AGRONÓMICO Y AGROECONÓMICO (100%)
 - INFORME DE EVALUACIÓN DE IMPACTO AMBIENTAL (100%)
 - ESTUDIO DE EVALUACIÓN DE PRESENCIA DE RESTOS ARQUEOLÓGICOS (100%)
 - ESTUDIO DE RIESGOS (100%)
- ◆ **DOCUMENTOS DE SOSTENIBILIDAD**
 - AVANCE DE TRAMITE DE ACREDITACIÓN DE DISPONIBILIDAD HÍDRICA Y/O ACTUALIZACIÓN DE CORRESPONDER (ANA-MIDAGRI)
 - AVANCE DE TRAMITE DE DOCUMENTO DE APROBACIÓN DEL CIRAS
 - INVENTARIO DE INFRAESTRUCTURA HIDRÁULICA EN CASO DE MEJORAMIENTO.
 - ACTA DE LIBRE DISPONIBILIDAD DE TERRENO PARA LA EJECUCIÓN FÍSICA DE OBRAS (BOCATOMA, CONDUCCIÓN, CANTERAS, FUENTES DE AGUA, BOTADEROS, ALIVIADEROS, ETC.) FIRMADA POR LOS PROPIETARIOS Y/ O DIRECTIVA COMUNAL Y/O DIRECTIVA DE LA ORGANIZACIÓN DE USUARIOS Y/O ALCALDE U OTRAS AUTORIDADES LOCALES COMPETENTES Y AUTORIZADAS
 - ACTA DE COMPROMISO DE OPERACIÓN Y MANTENIMIENTO DEL SISTEMA E INFRAESTRUCTURA FIRMADA POR LA JUNTA DIRECTIVA DE REGANTES O QUIENES SE HARAN CARGO.
 - ACTA DE VISITA DE CAMPO.
 - ACTA DE BOTADEROS
 - ACTA DE CONSTITUCIÓN DEL COMITÉ DE SEGUIMIENTO DEL ESTUDIO.
 - ACTAS DE REGISTRO DE INCIDENCIA (EN CASO DE HABERSE DADO).
 - PADRÓN ACTUALIZADO DE BENEFICIARIOS.
 - ACTA DE DISPONIBILIDAD Y APOORTE DE MANO DE OBRA NO CALIFICADA (OPCIONAL).
 - ACTA DE ACEPTACIÓN DE LA ALTERNATIVA DE SOLUCIÓN.
 - PANEL FOTOGRÁFICO
- ◆ **PLANOS A DETALLES**
 - PLANO CLAVE, EN EL CUAL SE MUESTRA LA UBICACIÓN DEL SISTEMA DE RIEGO Y LAS ÁREAS QUE SON ATENDIDAS POR EL MISMO - UTILIZAR GPS.
 - PLANOS DE UBICACIÓN Y ACCESOS
 - PLANO CLAVE
 - PLANOS DE PLANTA GENERAL Y SECTORIZADOS

- PLANOS DE PLANTA SECTORIZADO
- PLANOS DE PERFIL LONGITUDINAL
- PLANOS DE SECCIONES TRANSVERSALES
- PLANOS A DETALLES DE OBRAS HIDRAULICAS Y ESTUCTURAS COMPLEMENTARIAS

♦ **PANEL FOTOGRÁFICO**

- Fotografías del proceso de formulación de inicio y desarrollo del estudio de preinversión.

c. **PRODUCTO 3: TERCER ENTREGABLE**

Será presentado en un plazo que no excederá de los **ciento veinte (120) días calendarios** cumpliendo todo lo establecido en el numeral **4.9**.

NOTA: LOS ANEXOS

- Los productos deberán presentarse en tres ejemplares impresos en papel bond A4, foliados, sellados y firmados por el Jefe de Proyecto; a la aprobación de estos, Los estudios básicos, deberán estar firmados y sellados por el Jefe de Proyecto y el Especialista respectivo. También deben acompañarse con la versión digital en CD que contenga el informe respectivo, con todos los textos, cálculos, planos, y datos desarrollados en el estudio, y procesados en Word, Excel, AutoCAD, etc., para Windows 2007 o superior. En el caso del Producto 3, adicionalmente incluir el escaneado del estudio de inversión final debidamente foliado, sellado y firmado, además de las fotos del panel fotográfico.
- Los planos y dibujos en cada informe deberán presentarse de la siguiente manera:
- Dibujados a través del software AutoCAD (Versión 2007 o superior para Windows).
- Los planos serán impresos en Formato DIN – A2, A1 o A0, firmados por los profesionales responsables, se empleará exclusivamente el membrete que suministrará la Dirección Regional de Desarrollo Agrario y Riego Huánuco y se presentarán doblados en tamaño A4 insertos en una mica plastificada.
- Textos en general, formulados a través del software Microsoft Word (Versión compatible con Windows 2007 o superior).
- Cuadros y cálculos en Microsoft Excel (Versión compatible con Windows 2007 o superior).
- Cronograma de Ejecución en software Microsoft Project (Versión compatible con Windows 2007 o superior).
- Diagramas de Barras Gantt y Diagrama CPM (Critical Path Method o Método de la Ruta Crítica), formulados a través del software Microsoft Project (Versión compatible con Windows 2007 o superior).
- Las fotografías deberán presentarse de la siguiente manera:
 - o Impresión a color de alta resolución.
 - o Indicación de fecha e incluirán leyenda explicativa
 - o Las fotografías serán escaneadas e impresas a color.

4.14. Forma de presentación y lugar

El Consultor podrá presentar el estudio directamente a Mesa de Partes de la Dirección Regional Agraria Ancash – Avenida Antonio Raymondi S/N.

El estudio se presentará en archivadores, se usará papel fotostático tamaño A4 y los planos deben ser presentados en tamaños que se adapten, pudiendo ser A2, A1 y A0, deben estar ordenados y doblados en tamaño A4 insertos en una mica plastificada.

Toda la documentación que se presente deberá tener un índice y numeración de páginas, mostrarán el sello y firma del Jefe de Proyecto; asimismo cada especialista firmará en señal de conformidad los documentos de su especialidad.

Para que el estudio sea aceptado y considerado como presentado, como mínimo, deberá comprender el desarrollo de todos los aspectos establecidos en los contenidos mínimos indicados en los presentes términos de referencia.

En caso de que el consultor presente estudio incompleto sin el desarrollo de los aspectos y contenidos mínimos, el evaluador y/o supervisor lo devolverá al consultor mediante documento, considerándolo como no presentado.

El consultor deberá presentar el estudio aprobado, en tres (03) originales con sus respectivas copias digitales escaneadas con todas las firmas y visados de todas las

páginas del conteniendo de los archivos correspondientes, en una forma ordenada y con una memoria explicativa indicando la manera de restituirlo totalmente.

4.15. Valor estimado

El valor estimado, se realizará de acuerdo con indagación de mercado y/o estudio de mercado en concordancia con estructura de costos, en aplicación de los artículos 47, 48, 49 y 127 del Reglamento de la Ley General de Contrataciones Pública.

ÍTEMS	DESCRIPCIÓN	UND	CANTIDAD	TIEMPO	
1.	PERSONAL				
1.1.	PERSONAL PROFESIONAL				
1.1.1.	Jefe de proyecto	mes	1	4	
1.1.2.	Especialista en formulación de proyectos de preinversión	mes	1	3	
1.1.3.	Especialista en hidrología y agrología	mes	1	4	
1.1.4.	Especialista en diseño hidráulico y estructuras	mes	1	3	
1.1.5.	Especialista en geología y geotecnia.	mes	1	3	
1.1.6.	Especialista en metrados, costos y presupuestos	mes	1	3	
1.2	PERSONAL TÉCNICO AUXILIAR				
1.2.1	Asistente de jefe de proyectos	mes	2	3	
1.2.2	Asistente de especialista en formulación PIP	mes	2	3	
1.2.3	Cadista o Dibujante CAD	mes	1	3	
2	ESTUDIOS, AUTORIZACIONES, TRABAJO DE CAMPO Y OTROS				
2.1.	Estudios Hidrológicos (incluye tramites de disponibilidad de uso de agua del ALA y datos meteorológicos de SENAMHI)	glb	1	1	
2.2.	Informe de impacto ambiental (incluye tramite de autorización respectiva)	glb	1	1	
2.3.	Estudios de evaluación de presencia de restos arqueológicos - CIRA	glb	1	1	
2.4.	Estudio agrologico y clasificación de suelos por su aptitud para el riego.	glb	1	1	
2.5.	Estudios de gestión de riesgo	glb	1	1	
2.6.	Estudios agronómico y agroeconómico	glb	1	1	
2.7.	Estudios topográficos (incluye obtención de puntos geodésicos)	<u>glb</u>	1	1	
2.8.	Estudio geológico y geotécnico (incluye las pruebas de laboratorio necesarias)	<u>glb</u>	1	1	
3	OTROS				
3.1.	Impresión de Documentos e Informe	glb	1	1	
3.2.	Camioneta 4x4	mes	1	1	
3.3.	Plotteo para A0	glb	1	1	
TOTAL, COSTO DE CONSULTORÍA EN GENERAL					
UTILIDAD 10%					
SUB TOTAL					
IGV (18%)					
VALOR ESTIMADO S/					

4.16. Plazo de entrega de la formulación (productos)

El plazo de ejecución del estudio tendrá una duración de **ciento veinte (120) días calendarios** contabilizados a partir del día siguiente de la firma de contrato y, además, que se cumplan las siguientes condiciones previamente:

- Se haya contratado al supervisor del estudio de la formulación y evaluación del proyecto.
- Que se cuente con la disponibilidad del terreno donde se realizaran los estudios.

Productos	Plazo de entrega
Producto 1	Hasta los 10 días contados desde el día de inicio de la ejecución del contrato.
Producto 2	Hasta los 90 días contados desde el día de inicio de la ejecución del contrato.
Producto 3	Hasta los 120 días contados desde el día de inicio de la ejecución del contrato.

Así mismo, para el levantamiento de observaciones deberá hacerlo en un plazo que determinado por la Unidad Formuladora de acuerdo con la exigencia técnica de la observación de ser éstos recibidos.

Así mismo, para el levantamiento de observaciones deberá hacerlo en un plazo que no excederá de los quince (15) días calendarios de ser éstos recibidos

El consultor tendrá como máximo los siguientes plazos para el levantamiento de observaciones:

- Producto 1: 05 días calendarios
- Producto 2: 15 días calendarios
- Producto 3: 15 días calendarios

Si el Consultor incurre en retraso injustificado en la entrega de entregables o levantamiento de observaciones en el plazo asignado la entidad le aplicará automáticamente una penalidad por cada día de atraso y otras penalidades de corresponder.

Cabe mencionar que, de existir demoras en la entrega de los informes de revisión por parte de la entidad contratante, se considerará este periodo como tiempo muerto, lo cual no generará a favor (ni en contra) del consultor derecho por concepto de interés ni ampliaciones de plazo alguno.

4.17. Coordinación

El consultor está sujeto a supervisión permanente por parte de los profesionales y/o funcionarios que designe la entidad, quienes verificarán el cumplimiento de los avances de la Consultoría y de los compromisos contractuales asumidos.

El equipo de seguimiento y/o supervisión verificará:

- Se realicen reuniones con el jefe del proyecto y su equipo técnico, para lo cual deberá realizarse la firma de un acta por cada reunión.
- El consultor levante la totalidad de las observaciones que pudiera formularles la entidad, dentro de los plazos límites establecidos en el presente documento
- El Consultor rectifique y/o subsane las observaciones técnicas sustentadas y justificadas que le formule la Entidad sin reconocimiento de mayores gastos
- El Consultor bajo su exclusiva responsabilidad, efectúe continuas reuniones con el Equipo de Seguimiento que se designe a efectos de uniformizar los criterios técnicos que servirán de base para el desarrollo de los diferentes rubros y etapas del estudio.
- El Consultor efectúe coordinaciones orientadas a minimizar las eventuales observaciones que pudieran presentarse al momento de efectuar la revisión oficial de los documentos técnicos por parte de la entidad
- El Consultor formule el estudio a cabalidad, conforme a las disposiciones del Sistema Nacional de Inversión Pública y las disposiciones sectoriales de la materia
- Durante el servicio, el Consultor cumpla con las disposiciones de la Ley de Contrataciones y su Reglamento, según corresponda.
- Se le comunicará oportunamente al consultor los datos del Supervisor, a fin de que se realicen las coordinaciones pertinentes.

El Consultor deberá brindar al Equipo de Seguimiento y/o supervisión, las facilidades necesarias para el cumplimiento de su función, y absolverá las observaciones que este le formule en beneficio de la calidad del Estudio.

4.18. Honorarios y forma de pago

El costo de la consultoría es a todo costo, incluye los impuestos de Ley. Los pagos serán efectuados de conformidad del artículo 67 de la Ley N° 32069.

El pago se realizará de la siguiente forma:

Productos	Forma de pago y monto
1	5% a la aprobación del Producto 1 por parte de la supervisión del estudio de preinversión y el evaluador designado.
2	35% a la aprobación del Producto 2 por parte de la supervisión del estudio de preinversión y el evaluador designado.
3	60% a la aprobación del Producto 3 por parte de la supervisión del estudio de preinversión y el evaluador designado.

En el caso de que durante la elaboración del estudio de pre inversión se diera el caso de que la infraestructura de almacenamiento u otras infraestructura por causas fortuitas no imputables al consultor o a la entidad resultaran inviables y producto de ello resultara no viable el proyecto la entidad reconocerá los gastos realizados por el consultor siendo estos gastos demostrados fehacientemente mediante Facturas, boletas, u otros documentos de pagos realizado por el consultor durante el periodo que correspondió su realización.

4.19. Resolución de contrato

El contrato podrá resolverse anticipadamente cuando este comprenda más de un componente o hito, y el resultado de alguno de estos impida o haga innecesaria la continuación del siguiente, sin que ello sea atribuible a alguna de las partes. En tal caso, corresponde el pago al consultor por los hitos o componentes o entregables efectivamente ejecutados, conforme al artículo 121 del Reglamento de la Ley N.° 32069.

Así mismo para la resolución del contrato; estará sujeto a los supuestos del artículo 68 de la Ley N° 32069. Y en concordancia del artículo 122 del Reglamento de la Ley N° 32069.

4.20. Responsabilidad del consultor

La recepción conforme de los servicios por parte de la Entidad contratante no limita ni extingue su derecho a reclamar posteriormente por la existencia de defectos o vicios ocultos, aun cuando estos se manifiesten con posterioridad a dicha recepción, conforme a lo establecido en el artículo 144.9 del Reglamento de la Ley N.° 32069.

En base al artículo 69 de la Ley N° 32069, el consultor será responsable por los vicios ocultos y por la calidad ofrecida, durante un plazo de tres (3) años, contado a partir de la conformidad otorgada por la Entidad. Durante este plazo, el consultor deberá subsanar cualquier defecto oculto detectado sin costo adicional para la Entidad, bajo responsabilidad. El incumplimiento de lo requerido por la entidad derivará a acciones legales y su comunicación al Organismo Especializado para las Contrataciones Públicas Eficientes y a la Contraloría General de la República.

5. REQUISITOS DE CALIFICACIÓN

Requisitos de calificación obligatorios

A. Capacidad legal

Requisitos:

Persona Natural o Jurídica con RNP Vigente

No tener impedimento para contratar con el Estado, conforme al artículo 22° del Reglamento de la Ley N° 32069.

Registro Único de Contribuyente (RUC) habido.

Acreditación:

Registro Nacional de Proveedores (RNP)

B. Experiencia del postor en la especialidad

Requisitos:

El postor debe acreditar un monto facturado acumulado equivalente a **UNA (1) VEZ EL VALOR DEL MONTO REFERENCIAL**, por la contratación de servicios iguales o similares al objeto de la convocatoria, durante los quince (15) años anteriores a la fecha de la presentación de ofertas que se computa desde la fecha de la conformidad o emisión del comprobante de pago, según corresponda.

Se consideran servicios similares a los siguientes: **ELABORACIÓN Y/O FORMULACIÓN Y/O EVALUACIÓN DE EXPEDIENTES TÉCNICOS Y/O ESTUDIOS DEFINITIVOS Y/O FICHAS TÉCNICAS Y/O PERFILES TÉCNICOS Y/O ESTUDIOS DE PREINVERSIÓN A CONSTRUCCIÓN Y/O CREACIÓN Y/O MEJORAMIENTO Y/O AMPLIACIÓN Y/O RECUPERACIÓN Y/O RECONSTRUCCIÓN Y/O ADECUACIÓN Y/O REHABILITACIÓN Y/O REMODELACIÓN Y/O RENOVACIÓN Y/O SUSTITUCIÓN Y/O FORTALECIMIENTO Y/O REMPLAZO Y/O NUEVO Y/O REPOSICIÓN Y/O INSTALACIÓN DE PROYECTOS HIDRÁULICAS CON FINES DE RIEGO AGRÍCOLA, TALES COMO: PRESAS Y/O REPRESAS Y/O EMBALSES Y/O DIQUES Y/O BOCATOMAS Y/O SISTEMAS DE RIEGO A GRAVEDAD Y/O SISTEMA DE IRRIGACIÓN.**

Acreditación:

La experiencia del postor en la especialidad se acreditará con copia simple de (i) contratos u órdenes de servicios, y su respectiva conformidad o constancia de prestación; o (ii) comprobantes de pago cuya cancelación se acredite documental y fehacientemente, con constancia de depósito, nota de abono, reporte de estado de cuenta, cualquier otro documento emitido por entidad del sistema financiero que acredite el abono o mediante cancelación en el mismo comprobante de pago⁸, correspondientes a un máximo de veinte (20) contrataciones. En caso el postor sustente su experiencia en la especialidad mediante contrataciones realizadas con privados⁹, para acreditarla debe presentar de forma obligatoria lo indicado en el numeral (ii) del presente párrafo; no es posible que acredite su experiencia únicamente con la presentación de contratos u órdenes de compra con conformidad o constancia de prestación.

En caso los postores presenten varios comprobantes de pago para acreditar una sola contratación, se debe acreditar que corresponden a dicha contratación; de lo contrario, se asumirá que los comprobantes acreditan contrataciones independientes, en cuyo caso solo se considerará, para la evaluación, las veinte (20) primeras contrataciones indicadas en el **Anexo N° 11** referido a la Experiencia del Postor en la Especialidad.

En el caso de servicios de ejecución periódica o continuada, solo se considera como experiencia la parte del contrato que haya sido ejecutada durante los quince (15) años anteriores a la fecha de presentación de ofertas, debiendo adjuntarse copia de las conformidades correspondientes a tal parte o los respectivos comprobantes de pago cancelados.

Si el titular de la experiencia no es el postor, consignar si dicha experiencia corresponde a la matriz en caso de que el postor sea sucursal, o fue transmitida por reorganización societaria, debiendo acompañar la documentación sustentatoria correspondiente.

Si el postor acredita experiencia de otra persona jurídica como consecuencia de una reorganización societaria, debe presentar adicionalmente el Anexo N° 14.

Las personas jurídicas resultantes de un proceso de reorganización societaria no pueden acreditar como experiencia del postor en la especialidad que le hubiesen transmitido como parte de dicha reorganización las personas jurídicas sancionadas con inhabilitación vigente o definitiva.

Cuando en los contratos, órdenes de servicios o comprobantes de pago el monto facturado se encuentre expresado en moneda extranjera, debe indicarse el tipo de cambio venta publicado por la Superintendencia de Banca, Seguros y AFP correspondiente a la fecha de suscripción del contrato, de emisión de la orden de servicio o de cancelación del comprobante de pago, según corresponda.

Sin perjuicio de lo anterior, los postores deben llenar y presentar el **Anexo N° 11** referido a la Experiencia del Postor en la Especialidad.

Advertencia

En el caso de consorcios, solo se considera la experiencia de aquellos integrantes que ejecutan conjuntamente el objeto del contrato.

⁸ El solo sello de cancelado en el comprobante de pago, cuando ha sido colocado por el propio postor, no puede ser considerado como una acreditación que produzca fehaciencia en relación a que se encuentra cancelado. Es válido el sello colocado por el cliente del postor (sea utilizando el término "cancelado" o "pagado").

⁹ Se entiende "privados" como aquellos que no son entidades contratantes.

Requisitos de calificación facultativos

C. Capacidad Técnica y Profesional

C.1. Experiencia del personal clave

Requisitos:

<u>CARGO</u>	<u>EXPERIENCIA</u>
Jefe de proyecto	Experiencia efectiva mínima de veinticuatro (24) meses como jefe de proyecto y/o jefe de estudios y/o director de proyecto /o coordinador en la elaboración y/o formulación y/o reformulación y/o supervisión y/o evaluación de expedientes técnicos y/o estudios definitivos y/o formulación de proyectos de preinversión de proyectos iguales o similares al objeto de la convocatoria, que se computa desde la colegiatura.
Especialista en formulación de proyectos de Preinversión	Deberá acreditar una experiencia mínima de veinticuatro (24) meses haber participado como especialista en la elaboración y/o formulación y/o reformulación y/o supervisión y/o evaluación y/o reevaluación de expedientes técnicos y/o estudios definitivos y/o formulación de proyectos de preinversión en proyectos iguales o similares al objeto de la convocatoria, que se computa desde la colegiatura.
Especialista en hidrología y agrología	Deberá acreditar una experiencia mínima de dieciocho (18) meses como especialista en agrología y/o hidrología en reformulación y/o elaboración y/o supervisión y/o evaluación de expedientes técnicos y/o estudios definitivos y/o formulación de proyectos de preinversión en proyectos iguales o similares al objeto de la convocatoria, que se computa desde la colegiatura.
Especialista en diseño hidráulico y estructuras	Deberá acreditar una experiencia mínima de dieciocho (18) meses como especialista en estructuras hidráulicas en reformulación y/o elaboración y/o supervisión y/o evaluación de expedientes técnicos y/o estudios definitivos y/o formulación de proyectos de preinversión en proyectos iguales o similares al objeto de la convocatoria, de ello como mínimo una de sus experiencias deberá ser en intervenciones de represas y/o presas y/o embalses, que se computa desde la colegiatura.
Especialista en geología y/o geotecnia.	Deberá acreditar una experiencia mínima de dieciocho (18) meses como con especialista en geología y/o geotecnia y/o en elaboración de estudios de suelos en reformulación y/o Supervisión y/o evaluación de expedientes técnicos y/o estudios definitivos y/o formulación de proyectos de preinversión de proyectos en general, que se computa desde la colegiatura.
Especialista en metrados, costos y presupuestos	Deberá acreditar una experiencia mínima de dieciocho (18) meses como especialista en metrados, costos y presupuestos en reformulación y/o elaboración y/o supervisión y/o evaluación de expedientes técnicos y/o estudios definitivos y/o formulación de proyectos de preinversión en proyectos en general, que se computa desde la colegiatura.

Acreditación:

La experiencia del personal clave se acreditará con cualquiera de los siguientes documentos: (i) copia simple de contratos y su respectiva conformidad o (ii) constancias o (iii) certificados o (iv) cualquier otra documentación que, de manera fehaciente demuestre la experiencia del personal propuesto.

Los documentos que acreditan la experiencia deben incluir los nombres y apellidos del personal clave, el cargo desempeñado, el plazo de la prestación indicando el día, mes y año de inicio y culminación, el nombre de la entidad u organización que emite el documento, la fecha de emisión y nombres y apellidos de quien suscribe el documento.

En caso los documentos para acreditar la experiencia establezcan el plazo de la experiencia adquirida por el personal clave en meses sin especificar los días se debe considerar el mes completo.

Se considerará aquella experiencia que no tenga una antigüedad mayor a veinticinco (25) años

anteriores a la fecha de la presentación de ofertas.

De presentarse experiencia ejecutada paralelamente (traslape), para el cómputo del tiempo de dicha experiencia sólo se considerará una vez el periodo traslapado.

C.2. Calificaciones del personal clave

C.2.1. Formación académica

Requisitos:

<u>CARGO</u>	<u>PROFESIÓN</u>
Jefe de proyecto.	Ingeniero Agrícola o Ingeniero Civil o Ingeniero Agrónomo Titulado y Colegiado.
Especialista en formulación de proyectos de Preinversión.	Ingeniero en Economía o Economista Titulado y Colegiado
Especialista en hidrología y agrología	Ingeniero Agrónomo o Ingeniero agrícola o Ingeniero Civil o Ingeniero Agroindustrial, Titulado y Colegiado.
Especialista en diseño hidráulico y estructuras	Ingeniero Hidráulico o Ingeniero Agrícola o Ingeniero Civil, Titulado y Colegiado
Especialista en geología y geotecnia.	Geólogo o Ingeniero civil o Ingeniero Agrícola Titulado y Colegiado.
Especialista en metrados, costos y presupuestos	Ingeniero Agrónomo o Ingeniero agrícola o Ingeniero civil o Ingeniero Industrial o ingeniero ambiental, Titulado y Colegiado.

Acreditación:

El TÍTULO PROFESIONAL REQUERIDO será verificado por los evaluadores en el Registro Nacional de Grados Académicos y Títulos Profesionales en el portal web de la Superintendencia Nacional de Educación Superior Universitaria - SUNEDU a través del siguiente link: <https://enlinea.sunedu.gob.pe/> o en el Registro Nacional de Certificados, Grados y Títulos a cargo del Ministerio de Educación a través del siguiente link: <https://titulosinstitutos.minedu.gob.pe/>, según corresponda.

El postor debe señalar los nombres y apellidos, DNI y profesión del personal clave, así como el nombre de la universidad o institución educativa que expidió el grado o título profesional requerido.

En caso de CONSIGNAR EL GRADO O TÍTULO PROFESIONAL REQUERIDO no se encuentre inscrito en los referidos registros, el postor debe presentar la copia del diploma respectivo a fin de acreditar la formación académica requerida.

En caso se acredite estudios en el extranjero del personal clave, debe presentarse adicionalmente copia simple del documento de la revalidación o del reconocimiento ante SUNEDU, del grado académico o título profesional otorgados en el extranjero, según corresponda.

C.3. Equipamiento estratégico

Requisitos:

ÍTEMS	EQUIPO	CANTIDAD
01	Estación Total	01
02	Camioneta 4X4	01
03	GPS Navegador	01
04	Computadoras o laptops CORE i7	01

Acreditación:

Copia de documentos que sustenten la propiedad, la posesión, el compromiso de compraventa o alquiler u otro documento que acredite la disponibilidad del equipamiento estratégico requerido está disponible para la ejecución del contrato.

Advertencia

En el caso que el postor sea un consorcio los documentos de acreditación de este requisito pueden estar a nombre del consorcio o de uno de sus integrantes.

C.4. Infraestructura estratégica

Requisitos:

Ambiente u oficina o espacio de oficina u otros similares

Acreditación:

Copia de documentos que sustenten la propiedad, la posesión, el compromiso de compra venta o alquiler u otro documento que acredite la disponibilidad de la infraestructura estratégica requerida.

Advertencia

En el caso que el postor sea un consorcio los documentos de acreditación de este requisito pueden estar a nombre del consorcio o de uno de sus integrantes.

D. Participación en consorcio

Requisitos:

- D.1 El número máximo de consorciados es de **máximo dos (02) integrantes** del consorcio en función a la naturaleza de la prestación.
- D.2 El porcentaje mínimo de participación de cada consorciado es de **veinte por ciento (20%)** de cada integrante del consorcio.
- D.3 El porcentaje mínimo de participación en la ejecución del contrato, para el integrante del consorcio que acredite mayor experiencia, es de **cuarenta por ciento (40%)** en las obligaciones del integrante del consorcio que acredite la mayor experiencia.

Acreditación:

Se acredita con la promesa de consorcio.

CAPÍTULO IV EVALUACIÓN

[CONSIGNAR SEGÚN CORRESPONDA AL OBJETO DE LA CONTRATACIÓN UNA DE LAS SIGUIENTES OPCIONES: CONSULTORÍAS, CONSULTORÍAS DE OBRA O SERVICIO DE MANTENIMIENTO VIAL]



EVALUACIÓN PARA CONSULTORÍAS

EN CASO DE CONSULTORÍAS, CONSIDERAR LO SIGUIENTE:

Los factores de evaluación son determinados por los evaluadores. En la contratación de consultorías, la evaluación de la oferta consiste en i) Evaluación Técnica y ii) Evaluación Económica.

La evaluación económica de la oferta es posterior a la evaluación técnica de acuerdo con el artículo 94 del Reglamento. El puntaje máximo de cada una de estas evaluaciones es equivalente a cien puntos.

Para determinar la oferta con el mejor puntaje y el orden de prelación de las ofertas, se considera lo siguiente:

4.1 EVALUACIÓN TÉCNICA

La evaluación técnica se realiza sobre cien puntos. Para acceder a la etapa de evaluación económica, el postor debe obtener un puntaje técnico mínimo de setenta puntos.

Importante para la entidad contratante

- *En la contratación de consultorías no hay factores de evaluación obligatorios, por lo que la entidad contratante puede elegir entre los siguientes factores de evaluación facultativos, los cuales deben sumar 100 puntos. La entidad contratante elige al menos 4 factores de evaluación del siguiente listado.*
- *Las bases no deben contener factores de evaluación que no se utilicen o queden en blanco. Por ello, en las bases se contemplan los factores para la evaluación técnica elegidos y los demás se suprimen, asimismo se adecúa el cuadro resumen acorde a ello.*

Esta nota debe ser eliminada una vez culminada la elaboración de las bases, así como los factores de evaluación que no se incluyan.

FACTORES DE EVALUACIÓN FACULTATIVOS

A.	EXPERIENCIA ADICIONAL DEL POSTOR EN LA ESPECIALIDAD	METODOLOGÍA PARA SU ASIGNACIÓN
	<p><u>Evaluación:</u></p> <p>El postor debe acreditar un monto facturado acumulado equivalente a DOS (2) VECES EL VALOR REFERENCIAL, por la contratación de servicios de consultoría iguales o similares al objeto de la convocatoria, durante quince (15) años anteriores a la fecha de la presentación de ofertas que se computan desde la fecha de la conformidad o emisión del comprobante de pago, según corresponda.</p> <p><u>Acreditación:</u></p> <p>La experiencia del postor en la especialidad se acredita con copia simple de (i) contratos u órdenes de servicios, y su respectiva conformidad o constancia de prestación o liquidación; o (ii) comprobantes de pago cuya cancelación se acredite documental y fehacientemente, con constancia de depósito, nota de abono, reporte de estado de cuenta o cualquier otro documento emitido por entidad del sistema financiero que acredite el abono o mediante</p>	<p>[Como máximo 20] puntos</p> <p>M = Monto facturado acumulado por el postor por la prestación de servicios de consultoría iguales o similares</p> <p>M >= [02]¹³: [20] puntos</p> <p>M >= [1.5] y < [02]: [15]puntos</p>

¹³ El monto no puede ser mayor a tres la cuantía de la contratación o del ítem.

cancelación en el mismo comprobante de pago ¹⁰ o comprobante de retención electrónico emitido por SUNAT por la retención del IGV ¹¹ , correspondientes a un máximo de veinte contrataciones. En caso el postor sustente su experiencia en la especialidad mediante contrataciones realizadas con privados ¹² para acreditarla debe presentar de forma obligatoria lo indicado en el numeral (ii) del presente párrafo; no es posible que acredite su experiencia únicamente con la presentación de contratos u órdenes de compra con conformidad o constancia de prestación.	M > [01] ¹⁴ y < [1.5]:
Las disposiciones sobre el requisito de calificación “Experiencia del postor en la especialidad” resultan aplicables para el presente factor.	[10] puntos

B. METODOLOGÍA PROPUESTA	METODOLOGÍA PARA SU ASIGNACIÓN
<p><u>Evaluación:</u></p> <p>Se evalúa la metodología propuesta por el postor para la ejecución de la consultoría, cuyo contenido mínimo es el siguiente:</p> <p>Procedimiento sistematizado de los trabajos a desarrollar en concordancia con los Términos de Referencia del presente procedimiento, detallando:</p> <ul style="list-style-type: none"> - Estudios básicos, su análisis y recomendaciones para tener en cuenta en la elaboración del Estudio a nivel de perfil (detallar el marco legal vigente.) - Detallar los productos a entregar en cada fase. <p>Debe contener como mínimo el enfoque que se aplica para alcanzar los objetivos:</p> <ul style="list-style-type: none"> • Enfoque metodológico: justificación del método elegido y su alineación con los objetivos de la consultoría. • Instrumentos y técnicas utilizadas: herramientas de recolección y análisis de información. • Estrategia de implementación: pasos, fases o etapas de desarrollo, recursos requeridos para la implementación. • Evaluaciones de medio término: mecanismos para medir avances y ajustes necesarios • Apropiación del plan: estrategias para asegurar que los resultados sean aplicables por la entidad contratante. <p><u>Acreditación:</u></p> <p>Se acredita mediante la presentación del documento que sustente la metodología propuesta.</p>	<p>[Como máximo 25] puntos</p> <p>Desarrolla la metodología que sustenta la oferta con lo mínimo solicitado: [25..] puntos</p> <p>No desarrolla la metodología que sustente la oferta 0 puntos</p>

C. CALIFICACIONES Y/O EXPERIENCIA DEL PERSONAL CLAVE	METODOLOGÍA PARA SU ASIGNACIÓN
C.1 CAPACITACIÓN ADICIONAL DEL PERSONAL CLAVE	

¹⁰ El solo sello de cancelado en el comprobante, cuando ha sido colocado por el propio postor, no puede ser considerado como una acreditación que produzca fehaciencia en relación a que se encuentra cancelado. Es válido el sello colocado por el cliente del postor (sea utilizando el término “cancelado” o “pagado”).

¹¹ De acuerdo con el Régimen de Retenciones del Impuesto General a las Ventas (IGV).

¹² Se entiende “privados” como aquellos que no son entidades contratantes.

¹⁴ El monto debe ser mayor al requerido como requisito de calificación.

<p><u>Criterio:</u></p> <p>Se evalúa en función del tiempo de capacitación del personal clave propuesto como:</p> <ul style="list-style-type: none"> - Para el especialista en formulación de proyectos de Preinversión: Capacitaciones en formulación de proyectos de inversión en proyectos de riego en general. - Para el Especialista en hidrología y agrología: Capacitación en estudios hidrológicos y agrologicos para el diseño de presas y/o represas y/o embalses - Para el Especialista en diseño hidráulico y estructuras: Capacitación en diseño hidráulico y estructural de presas y/o represas y/o embalses - Para el Especialista en geología y/o geotecnia: Capacitación en geología y geotécnica en diseño de infraestructura - Para el Especialista en metrados, costos y presupuestos: Capacitación en metrados, costos y presupuestos para la elaboración de presupuesto de presas y/o represas y/o embalses. <p>Las horas mínimas y máximas solicitadas para la puntuación deberán ser cumplidas por cada especialista. La capacitación debe haber sido finalizada en los últimos 10 AÑOS contados hasta la presentación de las ofertas.</p> <p><u>Acreditación:</u></p> <p>Se acreditan con copia simple de CONSTANCIAS, CERTIFICADOS, U OTROS DOCUMENTOS, SEGÚN CORRESPONDA.</p>	<p style="text-align: right;">[Como máximo 25] puntos</p> <p>Más de [30] horas hasta 100 horas [25] puntos</p> <p>Más de [20] hasta [29] horas : [15] puntos</p> <p>Más de [10 horas] hasta [19] horas [5] puntos</p>
<p>C.2 EXPERIENCIA ADICIONAL DEL PERSONAL CLAVE</p>	
<p><u>Criterio:</u></p> <p>Se evalúa en función al tiempo de experiencia en la especialidad del personal clave propuesto en Jefe de Proyecto. Se consideran como trabajos o prestaciones similares a los siguientes:</p> <ul style="list-style-type: none"> - Jefe de proyecto y/o jefe de estudios y/o director de proyecto /o coordinador en la elaboración y/o formulación y/o reformulación y/o Supervisión y/o evaluación de expedientes técnicos y/o estudios definitivos y/o Formulación de Proyectos de Preinversión de proyectos iguales o similares al objeto de la convocatoria, que se computa desde la colegiatura. <p><u>Acreditación:</u></p> <p>Mediante la presentación de cualquiera de los siguientes documentos: (i) copia simple de contratos y su respectiva conformidad o (ii) constancias o (iii) certificados o (iv) cualquier otra documentación que, de manera fehaciente demuestre la experiencia del personal propuesto.</p> <p>Los documentos que acreditan la experiencia deben incluir los nombres y apellidos del personal clave, el cargo desempeñado, el plazo de la prestación indicando el día, mes y año de inicio y culminación, el nombre de la entidad u organización que emite el documento, la fecha de emisión y nombres y apellidos de quien suscribe el documento.</p> <p>En caso los documentos para acreditar la experiencia establezcan el plazo de la experiencia adquirida por el personal clave en meses sin especificar los días se debe considerar el</p>	<p style="text-align: right;">[Como máximo 20] puntos</p> <p>Más de [12] meses: [20] puntos</p> <p>Más de [8] meses hasta [11] meses: [15] puntos</p> <p>Más de [4] meses hasta [7] meses: [5] puntos</p>

<p>mes completo.</p> <p>Se considerará aquella experiencia que no tenga una antigüedad mayor a veinticinco años anteriores a la fecha de la presentación de ofertas.</p> <p>De presentarse experiencia ejecutada paralelamente (trasape), para el cómputo del tiempo de dicha experiencia sólo se considerará una vez el periodo traslapado.</p> <div> <p>Importante para la entidad contratante</p> <ul style="list-style-type: none"> • <i>Este factor evalúa el periodo de tiempo de experiencia que supere el requisito de calificación. Por ejemplo, si el requisito de calificación es 2 años de experiencia, el factor debe evaluar más de 2 años hasta 3 años y así sucesivamente.</i> </div> <p><i>Esta nota debe ser eliminada una vez culminada la elaboración de las bases</i></p>	
--	--

H. MEJORAS AL REQUERIMIENTO	PUNTAJE / METODOLOGÍA PARA SU ASIGNACIÓN
<p><u>Evaluación:</u></p> <p>MEJORAS AL TERMINO DE REFERENCIA</p> <p><u>Acreditación:</u></p> <p>Se acreditará únicamente mediante la presentación de: LA PROPUESTA DE MEJORA.</p> <div> <p>Advertencia</p> <p><i>Constituye una mejora, todo aquello que agregue un valor adicional al parámetro mínimo establecido en el requerimiento, según corresponda, mejorando su calidad o las condiciones de su entrega o prestación, sin generar un costo adicional a la entidad contratante.</i></p> </div>	<p>[Como máximo 10] puntos</p> <p>Mejora 1 : [Como máximo 05] puntos</p> <p>Mejora 2 : [Como máximo 10] puntos</p>

CUADRO RESUMEN FACTORES DE EVALUACIÓN

FACTORES DE EVALUACIÓN FACULTATIVOS	PUNTAJE
A. EXPERIENCIA ADICIONAL DEL POSTOR EN LA ESPECIALIDAD	[máximo 20] puntos / NO CORRESPONDE
B. METODOLOGÍA PROPUESTA	[máximo 25] puntos / NO CORRESPONDE
C.1. CAPACITACION ADICIONAL DEL PERSONAL CLAVE	[máximo 25] puntos / NO CORRESPONDE
C.2. EXPERIENCIA ADICIONAL DEL PERSONAL CLAVE	[máximo 20] puntos / NO CORRESPONDE
D. SOSTENIBILIDAD ECONÓMICA	[máximo 5] puntos / NO CORRESPONDE
E. SOSTENIBILIDAD SOCIAL	[máximo 5] puntos / NO CORRESPONDE
F. INTEGRIDAD EN LA CONTRATACIÓN PÚBLICA	[máximo 10] puntos / NO CORRESPONDE
G. CAPACITACIÓN AL PERSONAL DE LA ENTIDAD CONTRATANTE	[máximo 20] puntos / NO CORRESPONDE
H. MEJORAS AL REQUERIMIENTO	[máximo 20] puntos / NO CORRESPONDE
I. SISTEMA DE GESTIÓN DE LA CALIDAD	[máximo 20] puntos / NO CORRESPONDE
J. PLANIFICACIÓN DETALLADA	[máximo 25] puntos / NO CORRESPONDE
PUNTAJE TOTAL	100 puntos ¹⁵

EVALUACIÓN ECONÓMICA (Puntaje Máximo: 100 Puntos)

OFERTA ECONÓMICA	PUNTAJE / METODOLOGÍA PARA SU ASIGNACIÓN
<p><u>Evaluación:</u></p> <p>Se evalúa considerando el precio ofertado por el postor.</p> <p><u>Acreditación:</u></p> <p>Se acredita mediante el documento que contiene el precio de la oferta (Anexo N° 6).</p>	<p>La evaluación consiste en otorgar el mayor puntaje a la oferta del menor monto ofertado y otorgar a las demás ofertas puntajes inversamente proporcionales a sus respectivos montos ofertados, según la siguiente fórmula:</p> $Po = \frac{Mb \times Pmax}{Mo}$ <p>Po = Puntaje de la oferta económica a evaluar Mo = Monto de la oferta económica Mb = Monto de la oferta económica más baja Pmax = Puntaje máximo</p> <p>[PUNTAJE MÁXIMO EQUIVALENTE A 100 PUNTOS]¹⁶ puntos</p>

PUNTAJE TOTAL

¹⁵ Es la suma de los puntajes de todos los factores de evaluación.

¹⁶ De acuerdo con lo señalado en el numeral 75.2 del artículo 75 del Reglamento.

El puntaje total de las ofertas es el promedio ponderado de la evaluación técnica y la evaluación económica, aplicándose la siguiente fórmula:

$$PTP = c_1 PT + c_2 Pe$$

Donde:

PTP	=	Puntaje total del postor a evaluar
Pt	=	Puntaje de la evaluación técnica del postor a evaluar
Pe	=	Puntaje de la evaluación económica del postor a evaluar
c1	=	Coeficiente de ponderación para la evaluación técnica: [INDICAR COEFICIENTE, CONSIDERANDO QUE $0.70 \leq c1 \leq 0.80$]
c2	=	Coeficiente de ponderación para la evaluación económica: [INDICAR COEFICIENTE, CONSIDERANDO QUE $0.20 \leq c2 \leq 0.30$]

Donde: $c1 + c2 = 1.00$

Importante para la entidad contratante

De acuerdo con el numeral 75.6 del artículo 75 del Reglamento de la Ley General de Contrataciones Públicas, tratándose de la contratación de servicios en general, consultorías y obras que se presten o ejecuten fuera de las provincias de Lima y Callao, cuya cuantía no supere los doscientos mil y 00/100 soles (S/ 200 000,00) para la contratación de servicios en general y consultorías, y no superen los novecientos mil y 00/100 soles (S/ 900 000,00) en el caso de obras, las bases contemplan una bonificación equivalente al 10% sobre el puntaje total para los postores con domicilio en la provincia donde presta el servicio o se ejecuta la obra, o en las provincias colindantes, sean o no pertenecientes al mismo departamento o región. El domicilio es el consignado en la constancia de inscripción ante el RNP.

Esta nota debe ser eliminada una vez culminada la elaboración de las bases, así como los factores de evaluación que no se incluyan.

CAPÍTULO V

PROFORMA DEL CONTRATO

Advertencia

Dependiendo del objeto de la contratación, de resultar indispensable, puede incluirse cláusulas adicionales o la adecuación de las propuestas en el presente documento, las que en ningún caso pueden contemplar disposiciones contrarias a la normativa vigente ni a lo señalado en este capítulo.

Conste por el presente documento, la contratación de **[CONSIGNAR LA DENOMINACIÓN DE LA CONVOCATORIA]**, que celebra de una parte **[CONSIGNAR EL NOMBRE DE LA ENTIDAD CONTRATANTE]**, en adelante LA ENTIDAD CONTRATANTE, con RUC N° [.....], con domicilio legal en [.....], representada por [.....], identificado con DNI N° [.....], y de otra parte [.....], con RUC N° [.....], con domicilio legal en [.....], inscrita en la Ficha N° [.....] Asiento N° [.....] del Registro de Personas Jurídicas de la ciudad de [.....], debidamente representado por su Representante Legal, [.....], con DNI N° [.....], según poder inscrito en la Ficha N° [.....], Asiento N° [.....] del Registro de Personas Jurídicas de la ciudad de [.....], a quien en adelante se le denomina EL CONTRATISTA en los términos y condiciones siguientes:

CLÁUSULA PRIMERA: ANTECEDENTES

Con fecha [.....], los evaluadores adjudicaron la buena pro del **CONCURSO PÚBLICO PARA CONSULTORÍA N° [CONSIGNAR NOMENCLATURA DEL PROCEDIMIENTO DE SELECCIÓN]** para la contratación de **[CONSIGNAR LA DENOMINACIÓN DE LA CONVOCATORIA]**, a **[INDICAR NOMBRE DEL GANADOR DE LA BUENA PRO]**, cuyos detalles e importe constan en los documentos integrantes del presente contrato.

CLÁUSULA SEGUNDA: OBJETO

El presente contrato tiene por objeto **[CONSIGNAR EL OBJETO DE LA CONTRATACIÓN]**.

CLÁUSULA TERCERA: MONTO CONTRACTUAL

El monto total del presente contrato asciende a **[CONSIGNAR MONEDA Y MONTO]**, que incluye todos los impuestos de Ley.

Este monto comprende el costo del servicio, todos los impuestos, seguros, transporte, inspecciones, pruebas y, de ser el caso, los costos laborales conforme a la legislación vigente, así como cualquier otro concepto que pueda tener incidencia sobre la ejecución del servicio materia del presente contrato.

Importante para la entidad contratante

- Para la supervisión de obra, se considera la siguiente cláusula:

CLÁUSULA CUARTA: DEL PAGO¹⁷

LA ENTIDAD CONTRATANTE se obliga a pagar la contraprestación a EL CONTRATISTA en [INDICAR MONEDA], en [INDICAR EL DETALLE DEL PAGO ÚNICO O PAGOS A CUENTA, SEGÚN CORRESPONDA], luego de la recepción formal y completa de la documentación

¹⁷ En cada caso concreto, dependiendo de la naturaleza del contrato, puede adicionarse la información que resulte pertinente a efectos de generar el pago.

correspondiente, según lo establecido en el artículo 211 del Reglamento de la Ley N° 32069, Ley General de Contrataciones Públicas, aprobado por Decreto Supremo N° 009-2025-EF.

- Para los objetos contractuales distintos a la supervisión de obra, se considera la siguiente cláusula:

CLÁUSULA CUARTA: DEL PAGO¹⁸

LA ENTIDAD CONTRATANTE se obliga a pagar la contraprestación a EL CONTRATISTA en [INDICAR MONEDA], en [INDICAR EL DETALLE DEL PAGO ÚNICO O PAGOS A CUENTA, SEGÚN CORRESPONDA], luego de la recepción formal y completa de la documentación correspondiente, según lo establecido en el artículo 144 del Reglamento de la Ley N° 32069, Ley General de Contrataciones Públicas, aprobado por Decreto Supremo N° 009-2025-EF.

Para tal efecto, el responsable de otorgar la conformidad de la prestación debe hacerlo en un plazo que no excede de los siete (7) días del día siguiente de producida la recepción, salvo que se requiera efectuar pruebas que permitan verificar el cumplimiento de la obligación, en cuyo caso la conformidad se emite en un plazo máximo de veinte (20) días, bajo responsabilidad de dicho servidor.

LA ENTIDAD CONTRATANTE debe efectuar el pago dentro de los diez (10) días hábiles siguientes de otorgada la conformidad de los servicios, siempre que se verifiquen las condiciones establecidas en el contrato para ello, bajo responsabilidad del servidor competente.

En caso de retraso en el pago por parte de LA ENTIDAD CONTRATANTE, salvo que se deba a caso fortuito o fuerza mayor, EL CONTRATISTA tiene derecho al pago de intereses legales conforme a lo establecido en el artículo 67 de la Ley N° 32069, Ley General de Contrataciones Públicas.

Esta nota debe ser eliminada una vez culminada la elaboración de las bases.

Importante para la entidad contratante

- En caso de que la ENTIDAD CONTRATANTE verifique en la Pladicop que el CONTRATISTA tiene multas impagas que no se encuentren en procedimiento coactivo, se debe incluir la siguiente cláusula:

CLÁUSULA [I]: COMPROMISO DE PAGO DE MULTA

Durante la ejecución del contrato la ENTIDAD CONTRATANTE retiene al CONTRATISTA de forma prorrateada desde el primer o único pago que se realice, según corresponda, hasta el 10% del monto del contrato, para el pago o amortización de multas impagas impuestas en el marco de lo previsto en el artículo 89 de la Ley N° 32069, que no se encuentran en procedimiento coactivo.

En el caso que, adicionalmente, el proveedor presente la DECLARACIÓN JURADA SOBRE INAPLICACIÓN DEL IMPEDIMENTO TIPO 4.D DEL INCISO 4 DEL NUMERAL 30.1 DEL ARTÍCULO 30 DE LA LEY N° 32069 REFERIDO A LA INSCRIPCIÓN EN EL REGISTRO DE DEUDORES ALIMENTARIOS MOROSOS – REDAM que autoriza descuento para el pago de deuda alimentaria, se debe indicar la siguiente cláusula:

CLÁUSULA [I]: AUTORIZACIÓN DE DESCUENTO DE PENSIÓN ALIMENTARIA

EL CONTRATISTA autoriza que se le descuenta del pago de su contraprestación el monto de la pensión mensual fijada en el proceso de alimentos ascendiente a [CONSIGNAR MONTO] seguido por [CONSIGNAR LOS DATOS DE LA PARTE DEMANDANTE DEL PROCESO DE ALIMENTOS] ante el [CONSIGNAR LOS DATOS DE IDENTIFICACIÓN DEL JUZGADO CORRESPONDIENTE] en el trámite del expediente [CONSIGNAR EL NÚMERO DE EXPEDIENTE JUDICIAL].

Esta nota debe ser eliminada una vez culminada la elaboración de las bases.

¹⁸ En cada caso concreto, dependiendo de la naturaleza del contrato, puede adicionarse la información que resulte pertinente a efectos de generar el pago.

CLÁUSULA CUARTA: DEL PLAZO DE LA EJECUCIÓN DE LA PRESTACIÓN

El plazo de ejecución del presente contrato es de [...], el mismo que se computa desde **[CONSIGNAR SI ES DESDE EL DÍA SIGUIENTE DEL PERFECCIONAMIENTO DEL CONTRATO O DESDE LA NOTIFICACIÓN DE LA ORDEN DE SERVICIO O DESDE LA FECHA QUE SE ESTABLEZCA EN EL CONTRATO O DESDE LA FECHA EN QUE SE CUMPLAN LAS CONDICIONES PREVISTAS EN EL CONTRATO PARA EL INICIO DE LA EJECUCIÓN, DEBIENDO INDICAR LAS MISMAS EN ESTE ÚLTIMO CASO.]**

Cuando el Reglamento no establezca un plazo específico para la respuesta de las partes, aplica el plazo máximo de respuesta de **[CONSIGNAR LA CANTIDAD DE DÍAS]** días calendario. Durante la ejecución contractual, las partes pueden acordar la prórroga de este plazo máximo específico para cada caso específico.

Importante para la entidad contratante

De preverse en los Términos de Referencia la ejecución de actividades relacionadas al mantenimiento vial que deban realizarse de manera previa al inicio del plazo de ejecución, se debe consignar lo siguiente:

*“El plazo para la **[CONSIGNAR LAS ACTIVIDADES PREVIAS PREVISTAS EN LOS TÉRMINOS DE REFERENCIA]** es de [...], el mismo que se computa desde **[INDICAR CONDICIÓN CON LA QUE DICHAS ACTIVIDADES SE INICIAN]**.”*

Esta nota debe ser eliminada una vez culminada la elaboración de las bases.

Importante para la entidad contratante

En el caso de contratación de prestaciones accesorias, se incluye la siguiente cláusula:

CLÁUSULA [...]: PRESTACIONES ACCESORIAS¹⁹

*“Las prestaciones accesorias tienen por objeto **[CONSIGNAR EL OBJETO DE LAS PRESTACIONES ACCESORIAS]**.”*

*El monto de las prestaciones accesorias asciende a **[CONSIGNAR MONEDA Y MONTO]**, que incluye todos los impuestos de ley.*

*El plazo de ejecución de las prestaciones accesorias es de [...], el mismo que se computa desde **[CONSIGNAR SI ES DEL DÍA SIGUIENTE DEL CUMPLIMIENTO DE LAS PRESTACIONES PRINCIPALES, DESDE LA FECHA QUE SE ESTABLEZCA EN EL CONTRATO O DESDE LA FECHA EN QUE SE CUMPLAN LAS CONDICIONES PREVISTAS EN EL CONTRATO PARA EL INICIO DE LA EJECUCIÓN DE LAS PRESTACIONES ACCESORIAS, DEBIENDO INDICAR LAS MISMAS EN ESTE ÚLTIMO CASO]**.”*

***[DE SER EL CASO, INCLUIR OTROS ASPECTOS RELACIONADOS A LA EJECUCIÓN DE LAS PRESTACIONES ACCESORIAS]**.”*

Esta nota debe ser eliminada una vez culminada la elaboración de las bases

Importante para la entidad contratante

En caso de contratos de contingencia utilizados de acuerdo con el artículo 285 del Reglamento se incluyen obligatoriamente las siguientes cláusulas:

CLÁUSULA [...]: CONDICIÓN O EVENTO FUTURO QUE ACTIVA LA EJECUCIÓN DEL CONTRATO

¹⁹ Los contratos relativos al cumplimiento de la(s) prestación(es) principal(es) y de la(s) prestación(es) accesorias, pueden estar contenidos en uno o dos documentos. En el supuesto que ambas prestaciones estén contenidas en un mismo documento, estas deben estar claramente diferenciadas, debiendo indicarse, entre otros aspectos, el precio y plazo de cada prestación.

La ejecución del contrato se activa cuando se produzca [CONSIGNAR EL EVENTO FUTURO E INCIERTO QUE CONDICIONA LA EJECUCIÓN DEL CONTRATO, DE ACUERDO CON EL ARTÍCULO 284 DEL REGLAMENTO]

CLÁUSULA [...]: MECANISMOS DE ACTIVACIÓN DE PROTOCOLO, CONTROL, SEGUIMIENTO Y EVALUACIÓN

Los mecanismos de activación (protocolo), control, seguimiento y evaluación de la ejecución contractual son [CONSIGNAR LOS REFERIDOS MECANISMOS CONFORME LO SEÑALADO EN EL REQUERIMIENTO Y LA OFERTA GANADORA]

En caso de contratos de contingencia en las que se aplique la modalidad de pago “pago por disponibilidad” de acuerdo con el artículo 286 del Reglamento, se incluye obligatoriamente la siguiente cláusula:

CLÁUSULA [...]: CONDICIONES DE AMPLIACIÓN DE PLAZO DEL CONTRATO

Al culminar el plazo del contrato sin que se haya activado la ejecución del contrato, las partes acuerdan las siguientes condiciones para ampliar el plazo contractual por un periodo adicional: [CONSIGNAR LAS CONDICIONES ACORDADAS]

Esta nota debe ser eliminada una vez culminada la elaboración de las bases

Importante para la entidad contratante

Cuando se trate de consultoría para la supervisión obra, la entidad contratante puede incluir incentivos durante la ejecución contractual, de acuerdo al artículo 162 del Reglamento, para lo cual debe incluir la siguiente cláusula:

CLÁUSULA ...: INCENTIVOS DURANTE LA EJECUCIÓN CONTRACTUAL

Cuando el supervisor emita pronunciamiento debidamente sustentado sobre el total de las consultas del cuaderno de incidencias y/o a todas las modificaciones contractuales en un plazo igual o menor al 50% del establecido en el contrato o en el Reglamento. La entidad contratante otorga una bonificación equivalente hasta el 3% del monto del contrato original.

CLÁUSULA QUINTA: PARTES INTEGRANTES DEL CONTRATO

El presente contrato está conformado por las bases integradas, la oferta ganadora, así como los documentos derivados del procedimiento de selección que establezcan obligaciones para las partes, incluyendo las modificaciones contractuales y adendas aprobadas por la entidad contratante, de ser el caso.

CLÁUSULA SEXTA: GARANTÍAS

EL CONTRATISTA entregó al perfeccionamiento del contrato la respectiva garantía incondicional, solidaria, irrevocable, y de realización automática en el país al solo requerimiento, a favor de LA ENTIDAD CONTRATANTE, por los conceptos, montos y vigencias siguientes:

- **Garantía de fiel cumplimiento del contrato:** Por la suma de [CONSIGNAR EL MONTO], a través de la [INDICAR EL TIPO DE GARANTÍA PRESENTADA: CONTRATO DE SEGURO/CARTA FIANZA FINANCIERA/RETENCIÓN DE PAGO/DECLARACIÓN JURADA DE CONSTITUCIÓN DE FIDEICOMISO] N° [INDICAR NÚMERO DEL DOCUMENTO] emitida por [SEÑALAR EMPRESA QUE LA EMITE], la misma que debe mantenerse vigente hasta la conformidad de la prestación. El monto señalado es equivalente al diez por ciento (10%) del monto del contrato original.

Importante para la entidad contratante

En caso de que corresponda, debe incorporarse el siguiente texto:

- **Garantía fiel cumplimiento por prestaciones accesorias:** Por la suma de [CONSIGNAR EL MONTO], a través de la [INDICAR EL TIPO DE GARANTÍA PRESENTADA: CONTRATO DE SEGURO/CARTA FIANZA FINANCIERA/RETENCIÓN DE PAGO/DECLARACIÓN JURADA DE CONSTITUCIÓN DE FIDEICOMISO] N° [INDICAR NÚMERO DEL DOCUMENTO] emitida por [SEÑALAR EMPRESA QUE LA

EMITE].El monto que es equivalente al 10% del monto contractual de la prestación accesorio, y que debe mantenerse vigente hasta el cumplimiento total de las obligaciones garantizadas.

Esta nota debe ser eliminada una vez culminada la elaboración de las bases

CLÁUSULA SÉTIMA: EJECUCIÓN DE GARANTÍAS POR FALTA DE RENOVACIÓN

LA ENTIDAD CONTRATANTE puede solicitar la ejecución de las garantías cuando EL CONTRATISTA no las hubiere renovado antes de la fecha de su vencimiento, conforme a lo dispuesto en el artículo 118 del Reglamento de la Ley N° 32069, Ley General de Contrataciones Públicas, aprobado por Decreto Supremo N° 009-2025-EF.

Importante para la entidad contratante

Sólo en el caso que la entidad contratante hubiese previsto otorgar adelanto directo en el caso de servicios de mantenimiento vial u otros servicios que lo requieran por condiciones de mercado conforme lo sustentado en la estrategia de contratación, se debe incluir la siguiente cláusula:

CLÁUSULA [...]: ADELANTO DIRECTO

“LA ENTIDAD CONTRATANTE otorga [CONSIGNAR NÚMERO DE ADELANTOS A OTORGARSE] adelantos directos por el [CONSIGNAR PORCENTAJE QUE NO DEBE EXCEDER DEL 30% DEL MONTO DEL CONTRATO ORIGINAL] del monto del contrato original.

EL CONTRATISTA debe solicitar los adelantos dentro de [CONSIGNAR EL PLAZO Y OPORTUNIDAD PARA LA SOLICITUD SEGÚN LAS BASES], adjuntando a su solicitud la garantía por adelantos mediante carta fianza o contrato de seguro acompañada del comprobante de pago correspondiente. Vencido dicho plazo no procede la solicitud.

LA ENTIDAD CONTRATANTE debe entregar el monto solicitado dentro de [CONSIGNAR EL PLAZO SEGÚN LAS BASES] siguientes a la presentación de la solicitud del contratista.”

Esta nota debe ser eliminada una vez culminada la elaboración de las bases

CLÁUSULA OCTAVA: CONFORMIDAD DE LA PRESTACIÓN

La conformidad de la prestación se regula por lo dispuesto en el artículo 144 del Reglamento de la Ley General de Contrataciones Públicas. La conformidad es otorgada por **[CONSIGNAR EL ÁREA O UNIDAD ORGÁNICA QUE OTORGA LA CONFORMIDAD]** en el plazo máximo de **[CONSIGNAR SIETE (7) DÍAS O MÁXIMO VEINTE (20) DÍAS, EN CASO SE REQUIERA EFECTUAR PRUEBAS QUE PERMITAN VERIFICAR EL CUMPLIMIENTO DE LA OBLIGACIÓN]** días computados desde el día siguiente de producida la recepción.

De existir observaciones, LA ENTIDAD CONTRATANTE las comunica al CONTRATISTA, indicando claramente el sentido de estas, otorgándole un plazo para subsanar el cual no debe ser mayor al 30% del plazo del entregable²⁰ correspondiente, dependiendo de la complejidad o sofisticación de las subsanaciones a realizar. Si pese al plazo otorgado, EL CONTRATISTA no cumpliera a cabalidad con la subsanación, LA ENTIDAD CONTRATANTE puede otorgar al CONTRATISTA periodos adicionales para las correcciones pertinentes. En este supuesto corresponde aplicar la penalidad por mora desde el vencimiento del plazo para subsanar sin considerar los días en los que pudiera incurrir la entidad contratante para efectuar las revisiones y notificar las observaciones correspondientes.

Este procedimiento no resulta aplicable cuando los servicios manifiestamente no cumplan con las características y condiciones ofrecidas, en cuyo caso LA ENTIDAD CONTRATANTE no efectúa la

²⁰ En caso de que el plazo obtenido como resultado de la aplicación del porcentaje sea una cifra decimal, corresponde que la entidad contratante efectúe el redondeo a favor del contratista, computándose como un día completo adicional en dicho supuesto.

recepción o no otorga la conformidad, según corresponda, debiendo considerarse como no ejecutada la prestación, aplicándose la penalidad que corresponda por cada día de atraso.

Importante para la entidad contratante

En el caso de supervisión de obra la liquidación y su conformidad se regulan conforme a lo previsto en el artículo 215 del Reglamento de la Ley N° 32069, Ley General de Contrataciones Públicas, aprobada mediante Decreto Supremo N° 009-2025-EF, por lo cual debe incorporarse lo siguiente:

CLÁUSULA DÉCIMA: CONFORMIDAD DE LA PRESTACIÓN

*La conformidad de la prestación se regula por lo dispuesto en el artículo 215 del Reglamento de la Ley General de Contrataciones Públicas. La conformidad es otorgada por **[CONSIGNAR EL ÁREA O UNIDAD ORGÁNICA QUE OTORGA LA CONFORMIDAD]**.*

Esta nota debe ser eliminada una vez culminada la elaboración de las bases

CLÁUSULA NOVENA: GESTIÓN DE RIESGOS

LAS PARTES realizan la gestión de riesgos de acuerdo con lo establecido en el presente contrato y los documentos que lo conforman, a fin de tomar decisiones informadas, aprovechando el impacto de riesgos positivos y disminuyendo la probabilidad de los riesgos negativos y su impacto durante la ejecución contractual, considerando la finalidad pública de la contratación.

CLÁUSULA DÉCIMA: RESPONSABILIDAD POR VICIOS OCULTOS

La recepción conforme de la prestación por parte de LA ENTIDAD CONTRATANTE no enerva su derecho a reclamar posteriormente por defectos o vicios ocultos, conforme a lo dispuesto por los artículos 69 de la Ley N° 32069, Ley General de Contrataciones Públicas y el artículo 144 de su Reglamento.

El plazo máximo de responsabilidad del contratista es de **[CONSIGNAR TIEMPO EN AÑOS, NO MENOR DE UN (1) AÑO]** año(s) contado a partir de la conformidad otorgada por LA ENTIDAD CONTRATANTE.

CLÁUSULA UNDÉCIMA TERCERA: PENALIDADES

Si EL CONTRATISTA incurre en retraso injustificado en la ejecución de las prestaciones objeto del contrato, LA ENTIDAD CONTRATANTE le aplica automáticamente una penalidad por mora por cada día de atraso, de acuerdo con la siguiente fórmula:

$$\text{Penalidad Diaria} = \frac{0.10 \times \text{monto}}{F \times \text{plazo}}$$

Importante para la entidad contratante

- *Consignar como valor "F" lo siguiente según corresponda:*

EN CASO DE CONSULTORÍA Y SERVICIOS DE MANTENIMIENTO VIAL:

F = 0.40

EN CASO DE CONSULTORÍA DE OBRA:

a) Para plazos menores o iguales a sesenta días: F = 0.40.

b) Para plazos mayores a sesenta días: F = 0.25.

Esta nota debe ser eliminada una vez culminada la elaboración de las bases

El retraso se justifica a través de la solicitud de ampliación de plazo debidamente aprobado. Adicionalmente, se considera justificado el retraso y en consecuencia no se aplica penalidad, cuando EL CONTRATISTA acredite, de modo objetivamente sustentado, que el mayor tiempo transcurrido no le resulta imputable. En este último caso la calificación del retraso como justificado por parte de LA ENTIDAD CONTRATANTE no da lugar al pago de gastos generales ni costos directos de ningún tipo, conforme al numeral 120.4 del artículo 120 del Reglamento de la Ley N° 32069, Ley General de Contrataciones Públicas, aprobado por Decreto Supremo N° 009-2025-EF.

Importante para la entidad contratante

En caso se haya incluido otras penalidades, se agrega el siguiente párrafo:

“Adicionalmente a la penalidad por mora se aplican las siguientes penalidades:

Otras penalidades			
N°	Supuesto de aplicación de penalidad	Forma de cálculo	Procedimiento de verificación
1	[RELLENAR ESTE CUADRO SEGÚN EL NUMERAL 3.3 DEL CAPÍTULO III REQUERIMIENTO DE LA SECCIÓN ESPECÍFICA DE LAS BASES]		
2			

La suma de la aplicación de estos dos tipos de penalidades no debe exceder el 10% del monto vigente del contrato, o de ser el caso, del ítem correspondiente.

La entidad contratante considera las particularidades de las otras penalidades y señala el plazo y forma en que se notifica al contratista el supuesto incurrido para que remita sus descargos, de corresponder. En dicho caso, también se debe precisar el plazo en que la entidad contratante evalúa dicho descargo y emite una decisión

Esta nota debe ser eliminada una vez culminada la elaboración de las bases.

Las penalidades se deducen de los pagos a cuenta, pagos parciales o del pago final, según corresponda; o si fuera necesario, se cobra del monto resultante de la ejecución de la garantía de fiel cumplimiento

Cuando se llegue a cubrir el monto máximo de la aplicación de la penalidad por mora y otras penalidades, de ser el caso, LA ENTIDAD CONTRATANTE puede resolver el contrato por incumplimiento.

CLÁUSULA DUODÉCIMA: RESOLUCIÓN DEL CONTRATO

Cualquiera de las partes puede resolver el contrato, de conformidad con el numeral 68.1 del artículo 68 de la Ley N° 32069, Ley General de Contrataciones Públicas.

De encontrarse en alguno de los supuestos de resolución del contrato, LAS PARTES proceden de acuerdo a lo establecido en el artículo 122 del Reglamento de la Ley N° 32069, Ley General de Contrataciones Públicas, aprobado por Decreto Supremo N° 009-2025-EF.

Importante para la entidad contratante

Sólo en el caso que la entidad contratante hubiese previsto durante la estrategia de contratación, la aplicación de la figura de resolución por terminación anticipada, se debe incluir la siguiente cláusula:

CLÁUSULA [...]: RESOLUCIÓN POR TERMINACIÓN ANTICIPADA

Las partes acuerdan la resolución por terminación anticipada del contrato cuando el resultado de algún hito impida o haga innecesaria la continuidad del siguiente, sin que resulte atribuible a alguna de las partes, de acuerdo con lo previsto en el artículo 121 del Reglamento de la Ley N° 32069, Ley General de Contrataciones Públicas.

Los hitos específicos del contrato son [INCLUIR EL DETALLE DE LOS HITOS ESPECÍFICOS DEL CONTRATO]

Esta nota debe ser eliminada una vez culminada la elaboración de las bases

CLÁUSULA DÉCIMA TERCERA: RESPONSABILIDAD DE LAS PARTES

Cuando se resuelva el contrato por causas imputables a algunas de las partes, se debe resarcir los daños y perjuicios ocasionados, a través de la indemnización correspondiente. Ello no obsta la aplicación de las sanciones administrativas, penales y pecuniarias a que dicho incumplimiento diere lugar, en el caso que éstas correspondan.

Lo señalado precedentemente no exime a ninguna de las partes del cumplimiento de las demás obligaciones previstas en el presente contrato.

CLÁUSULA DÉCIMA CUARTA: ANTICORRUPCIÓN Y ANTISOBORNO

A la suscripción de este contrato, EL CONTRATISTA declara y garantiza no haber ofrecido, negociado, prometido o efectuado ningún pago o entrega de cualquier beneficio o incentivo ilegal, de manera directa o indirecta, a los evaluadores del proceso de contratación o cualquier servidor de la entidad contratante.

Asimismo, EL CONTRATISTA se obliga a mantener una conducta proba e íntegra durante la vigencia del contrato, y después de culminado el mismo en caso existan controversias pendientes de resolver, lo que supone actuar con probidad, sin cometer actos ilícitos, directa o indirectamente.

Aunado a ello, EL CONTRATISTA se obliga a abstenerse de ofrecer, negociar, prometer o dar regalos, cortesías, invitaciones, donativos o cualquier beneficio o incentivo ilegal, directa o indirectamente, a funcionarios públicos, servidores públicos, locadores de servicios o proveedores de servicios del área usuaria, de la dependencia encargada de la contratación, actores del proceso de contratación²¹ y/o cualquier servidor de la entidad contratante, con la finalidad de obtener alguna ventaja indebida o beneficio ilícito. En esa línea, se obliga a adoptar las medidas técnicas, organizativas y/o de personal necesarias para asegurar que no se practiquen los actos previamente señalados.

Adicionalmente, EL CONTRATISTA se compromete a denunciar oportunamente ante las autoridades competentes los actos de corrupción o de inconducta funcional de los cuales tuviera conocimiento durante la ejecución del contrato con LA ENTIDAD CONTRATANTE.

Tratándose de una persona jurídica, lo anterior se extiende a sus accionistas, participacionistas, integrantes de los órganos de administración, apoderados, representantes legales, funcionarios, asesores o cualquier persona vinculada a la persona jurídica que representa; comprometiéndose a informarles sobre los alcances de las obligaciones asumidas en virtud del presente contrato.

Finalmente, el incumplimiento de las obligaciones establecidas en esta cláusula, durante la ejecución contractual, otorga a LA ENTIDAD CONTRATANTE el derecho de resolver total o parcialmente el contrato²². Cuando lo anterior se produzca por parte de un proveedor adjudicatario de los catálogos electrónicos de acuerdo marco, el incumplimiento de la presente cláusula conllevará que sea excluido de los Catálogos Electrónicos de Acuerdo Marco²³. En ningún caso, dichas medidas impiden el inicio de las acciones civiles, penales y administrativas a que hubiera lugar²⁴.

CLÁUSULA DÉCIMA QUINTA: MARCO LEGAL DEL CONTRATO

El marco legal comprende la Ley General de Contrataciones Públicas y su Reglamento, las directivas que emita la Dirección General de Abastecimiento del Ministerio de Economía y Finanzas, así como el OECE y demás normativa especial que resulte aplicable.

CLÁUSULA DÉCIMA SEXTA: SOLUCIÓN DE CONTROVERSIAS²⁵

²¹ Artículo 9 de la Ley N°32069, Ley General de Contrataciones Públicas.

²² Literal d) del Numeral 68.1 del Artículo 68 de la Ley N°32069, Ley General de Contrataciones Públicas.

²³ literal d) del artículo 274 del Reglamento de la Ley N°32069, Ley General de Contrataciones Públicas

²⁴ Numeral 122.6 del artículo 122 del Reglamento de la Ley N°32069, Ley General de Contrataciones Públicas.

²⁵ De acuerdo con el numeral 84.1 del artículo 84 de la Ley General de Contrataciones Públicas, las partes pueden recurrir al arbitraje ad hoc solo cuando el monto de la controversia no supere las diez (10) UIT.

Las controversias que surjan entre las partes durante la ejecución del contrato se resuelven mediante **[CONSIGNAR EL MECANISMO DE SOLUCIÓN DE CONTROVERSIAS]**, según el acuerdo de las partes.

Cualquiera de las partes tiene derecho a iniciar el arbitraje a fin de resolver dichas controversias dentro del plazo de caducidad previsto en la Ley N° 32069, Ley General de Contrataciones Públicas, y su Reglamento.

Importante para la entidad contratante

En caso de haberse pactado la conciliación como medio de solución de controversias, previo al inicio del arbitraje, debe incorporarse el siguiente texto:

“Cualquiera de las partes tiene el derecho a solicitar una conciliación dentro del plazo de caducidad correspondiente, según lo señalado en el artículo 82 de la Ley General de Contrataciones Públicas, sin perjuicio de recurrir al arbitraje, en caso no se llegue a un acuerdo entre ambas partes o se llegue a un acuerdo parcial. Las controversias sobre nulidad del contrato solo pueden ser sometidas a arbitraje”

Esta nota debe ser eliminada una vez culminada la elaboración de las bases

El Laudo arbitral emitido es inapelable, definitivo y obligatorio para las partes desde el momento de su notificación, según lo previsto en el numeral 84.9 del artículo 84 de la Ley General de Contrataciones Públicas.

CLÁUSULA DÉCIMA SÉPTIMA: CONVENIO ARBITRAL

Las partes acuerdan que todo litigio y controversia resultante de este contrato o relativo a éste, se resuelve mediante arbitraje de acuerdo con los artículos 332 y 333 del Reglamento. El arbitraje es organizado y administrado por **[CONSIGNAR LA INSTITUCIÓN ARBITRAL, CORTE ARBITRAL CONSTITUIDA EN OTRO PAÍS O UN FORO DE REPUTACIÓN RECONOCIDA INTERNACIONALMENTE, SEGÚN CORRESPONDA]** de conformidad con sus reglamentos y estatutos vigentes, a los cuales las partes se someten libremente y considerando **[INDICAR LAS ESTIPULACIONES ADICIONALES QUE LAS PARTES HAYAN ACORDADO SEGÚN EL NUMERAL 332.3 DEL ARTÍCULO 332 DEL REGLAMENTO DE LA LEY N° 32069, LEY GENERAL DE CONTRATACIONES PÚBLICAS, APROBADO POR DECRETO SUPREMO N° 009-2025-EF]**

Advertencia

- *La Institución Arbitral es elegida por el postor ganador de la buena pro de la lista de instituciones arbitrales que haya propuesto la entidad contratante en las bases del procedimiento de selección. Para dicho efecto, al remitir los documentos para la suscripción del contrato, el postor ganador de la buena pro comunica la Institución Arbitral elegida de la referida lista, caso contrario, acuerda con la entidad contratante una Institución Arbitral distinta. En caso de falta de acuerdo, la Institución Arbitral es elegida de la mencionada lista por la entidad contratante de manera definitiva.*
- *Las partes pueden establecer estipulaciones adicionales o modificatorias del convenio arbitral, en la medida que no contravengan las disposiciones de la normativa de contrataciones públicas y/o las disposiciones especiales contenidas en la normativa general de arbitraje.*
- *El arbitraje es resuelto por árbitro único o por un tribunal arbitral conformado por tres árbitros, según el acuerdo de las partes, conforme a lo dispuesto en numeral 84.2 del artículo 84 de la Ley N°32069, Ley General de Contrataciones Públicas. En caso de duda o falta de acuerdo, el arbitraje es resuelto por árbitro único, a no ser que la complejidad o cuantía de las controversias justifique la conformación de un tribunal arbitral, lo cual es determinado por las partes o conforme al Reglamento de la institución arbitral competente. En el caso de los arbitrajes ad hoc, la controversia es resuelta por arbitro único.*

CLÁUSULA DÉCIMA OCTAVA: FACULTAD DE ELEVAR A ESCRITURA PÚBLICA

Cualquiera de las partes puede elevar el presente contrato a Escritura Pública corriendo con todos los gastos que demande esta formalidad.

CLÁUSULA DÉCIMA NOVENA: NOTIFICACIONES DURANTE LA EJECUCIÓN CONTRACTUAL

Las partes declaran el siguiente domicilio para efecto de las notificaciones que se realicen vía notarial conforme la Décimo Tercera Disposición Complementaria Transitoria del Reglamento:

DOMICILIO DE LA ENTIDAD CONTRATANTE: [.....]

DOMICILIO DEL CONTRATISTA: [CONSIGNAR EL DOMICILIO SEÑALADO POR EL POSTOR GANADOR DE LA BUENA PRO AL PRESENTAR LOS REQUISITOS PARA EL PERFECCIONAMIENTO DEL CONTRATO]

La variación del domicilio aquí declarado de alguna de las partes debe ser comunicada a la otra parte, formalmente y por escrito, con una anticipación no menor de quince (15) días calendario.

El CONTRATISTA señala el siguiente correo electrónico para efectos de las notificaciones que se realicen durante la ejecución del presente contrato, que no se realicen a través del SEACE de la Pladipoc:

CORREO ELECTRÓNICO CONTRATISTA: [CONSIGNAR EL CORREO ELECTRÓNICO SEÑALADO POR EL POSTOR GANADOR DE LA BUENA PRO AL PRESENTAR LOS REQUISITOS PARA EL PERFECCIONAMIENTO DEL CONTRATO]

La variación del correo electrónico aquí declarado debe ser comunicada a la entidad contratante, formalmente y por escrito, con una anticipación no menor de cinco días calendario.

De acuerdo con las bases integradas, la oferta y las disposiciones del presente contrato, las partes lo firman por duplicado en señal de conformidad en la ciudad de [.....] al [CONSIGNAR FECHA].

"LA ENTIDAD
CONTRATANTE"

"EL CONTRATISTA"

Advertencia

Advertencia

La entidad contratante suscribe el contrato mediante firma digital, en caso de que el postor adjudicado con la buena pro cuente con certificado digital emitido por una entidad de certificación, de acuerdo con la normativa de la materia. Excepcionalmente, la entidad contratante con el debido sustento puede proceder a la firma del contrato mediante medios manuales, de acuerdo con el numeral 87.3 del artículo 87 del Reglamento.

ANEXOS

ANEXO N° 1

DECLARACIÓN JURADA DE DATOS DEL POSTOR

Señores

EVALUADORES

CONCURSO PÚBLICO PARA CONSULTORÍAS N° [CONSIGNAR NOMENCLATURA DEL PROCEDIMIENTO DE SELECCIÓN]

Presente.-

El que se suscribe, [.....], postor y/o Representante Legal de **[CONSIGNAR EN CASO DE SER PERSONA JURÍDICA]**, identificado con **[CONSIGNAR TIPO DE DOCUMENTO DE IDENTIDAD]** N° **[CONSIGNAR NÚMERO DE DOCUMENTO DE IDENTIDAD]**, con poder inscrito en la localidad de **[CONSIGNAR EN CASO DE SER PERSONA JURÍDICA]** en la Ficha N° **[CONSIGNAR EN CASO DE SER PERSONA JURÍDICA]** Asiento N° **[CONSIGNAR EN CASO DE SER PERSONA JURÍDICA]**, **DECLARO BAJO JURAMENTO** que la siguiente información se sujeta a la verdad:

Nombre, Denominación o Razón Social :			
Domicilio Legal :			
RUC :	Teléfono(s) :		
MYPE ²⁶	Sí	No	
Correo electrónico :			

Autorización de notificación por correo electrónico:

Autorizo que se notifiquen al correo electrónico indicado las siguientes actuaciones:

1. Solicitud de información sobre la oferta.
2. Solicitud de negociación regulado en el artículo 132 del Reglamento.
3. Solicitud de subsanación de los requisitos para perfeccionar el contrato.
4. Solicitud para presentar los documentos para perfeccionar el contrato, según orden de prelación, de conformidad con lo previsto en el artículo 91 del Reglamento.
5. Respuesta a la solicitud de acceso al expediente de contratación.
6. Notificación de la orden de servicio, de ser el caso.

Asimismo, me comprometo a remitir la confirmación de recepción, en el plazo máximo de dos días hábiles de recibida la comunicación.

.....
Firma, nombres y apellidos del postor o representante legal, según corresponda

Advertencia

La notificación dirigida a la dirección de correo electrónico consignada se entiende válidamente efectuada cuando la entidad contratante reciba acuse de recepción.

²⁶ En los contratos periódicos de prestación de servicios, esta información es verificada por la entidad contratante en la página web del Ministerio de Trabajo y Promoción del Empleo en la sección consulta de empresas acreditadas en el REMYPE en el link: <http://www2.trabajo.gob.pe/servicios-en-linea-2-2/> y se tiene en consideración, en caso el consorcio ganador de la buena pro solicite la retención del diez por ciento (10%) del monto del contrato, en calidad de garantía de fiel cumplimiento, según lo señalado en el artículo 114 del numeral 149.4 del artículo 149 y numeral 151.2 del artículo 151 del Reglamento.

Advertencia

Cuando se trate de consorcios, la declaración jurada es la siguiente:

ANEXO N° 1

DECLARACIÓN JURADA DE DATOS DEL POSTOR EN CONSORCIO

Señores

EVALUADORES

CONCURSO PÚBLICO PARA [CONSIGNAR CONSULTORÍA, CONSULTORÍA DE OBRA O SERVICIO DE MANTENIMIENTO VIAL, SEGÚN SEA EL CASO] N° [CONSIGNAR NOMENCLATURA DEL PROCEDIMIENTO DE SELECCIÓN]

Presente.-

El que se suscribe, [...], representante común del consorcio **[CONSIGNAR EL NOMBRE DEL CONSORCIO]**, identificado con **[CONSIGNAR TIPO DE DOCUMENTO DE IDENTIDAD] N° [CONSIGNAR NÚMERO DE DOCUMENTO DE IDENTIDAD]**, DECLARO BAJO JURAMENTO que la siguiente información se sujeta a la verdad:

Datos del consorciado 1				
Nombre, Denominación o Razón Social:				
Domicilio Legal:				
RUC:	Teléfono(s):			
MYPE ²⁷		Sí	No	
Correo electrónico:				

Datos del consorciado 2				
Nombre, Denominación o Razón Social:				
Domicilio Legal:				
RUC:	Teléfono(s):			
MYPE ²⁸		Sí	No	
Correo electrónico:				

Datos del consorciado 3 ...				
Nombre, Denominación o Razón Social :				
Domicilio Legal:				
RUC:	Teléfono(s):			
MYPE ²⁹		Sí	No	
Correo electrónico:				

Autorización de notificación por correo electrónico:

Correo electrónico del consorcio:

²⁷ En los contratos periódicos de prestación de servicios, esta información es verificada por la entidad contratante en la página web del Ministerio de Trabajo y Promoción del Empleo en la sección consulta de empresas acreditadas en el REMYPE en el link: <http://www2.trabajo.gob.pe/servicios-en-linea-2-2/> y se tiene en consideración, en caso el consorcio ganador de la buena pro solicite la retención del diez por ciento (10%) del monto del contrato, en calidad de garantía de fiel cumplimiento, según lo señalado en el artículo 114 del numeral 149.4 del artículo 149 y numeral 151.2 del artículo 151 del Reglamento. Para dicho efecto, todos los integrantes del consorcio deben acreditar la condición de micro o pequeña empresa.

²⁸ Ibídem.

²⁹ Ibídem.

Autorizo que se notifiquen al correo electrónico indicado las siguientes actuaciones:

1. Solicitud de la descripción a detalle de todos los elementos constitutivos de la oferta.
2. Solicitud de negociación regulado en el artículo 132 del Reglamento.
3. Solicitud de subsanación de los requisitos para perfeccionar el contrato.
4. Solicitud para presentar los documentos para perfeccionar el contrato, según orden de prelación, de conformidad con lo previsto en el artículo 91 del Reglamento de la Ley N° 32069, Ley General de Contrataciones Públicas, aprobado mediante Decreto Supremo N° 009-2025-EF.
5. Respuesta a la solicitud de acceso al expediente de contratación.
6. Notificación de la orden de servicios, de ser el caso.

Asimismo, me comprometo a remitir la confirmación de recepción, en el plazo máximo de dos días hábiles de recibida la comunicación.

[CONSIGNAR CIUDAD Y FECHA]

.....
**Firma, nombres y apellidos del representante
común del consorcio**

Advertencia

La notificación dirigida a la dirección de correo electrónico consignada se entiende válidamente efectuada cuando la entidad contratante reciba acuse de recepción.

ANEXO N° 2

PACTO DE INTEGRIDAD³⁰

Señores

EVALUADORES

CONCURSO PÚBLICO PARA [CONSIGNAR CONSULTORÍA, CONSULTORÍA DE OBRA O SERVICIO DE MANTENIMIENTO VIAL, SEGÚN SEA EL CASO] N° [CONSIGNAR NOMENCLATURA DEL PROCEDIMIENTO DE SELECCIÓN]

Presente.-

El que suscribe, [...], postor y/o representante legal de **[CONSIGNAR EN CASO DE SER PERSONA JURÍDICA]**, identificado con **[CONSIGNAR TIPO DE DOCUMENTO DE IDENTIDAD] N° [CONSIGNAR NÚMERO DE DOCUMENTO DE IDENTIDAD]**, con poder inscrito en la localidad de **[CONSIGNAR EN CASO DE SER PERSONA JURÍDICA]** en la Ficha N° **[CONSIGNAR EN CASO DE SER PERSONA JURÍDICA]** Asiento N° **[CONSIGNAR EN CASO DE SER PERSONA JURÍDICA]**, en su calidad de proveedor en el ámbito de aplicación de la normativa de contratación pública, **suscribo el presente Pacto de Integridad** bajo los siguientes términos y condiciones:

PRIMERO: Declaro, bajo juramento:

1. Que conozco los impedimentos para ser participante, postor, contratista o subcontratista, establecidos en el artículo 30 de la Ley N° 32069, Ley General de Contrataciones Públicas.
2. Que los recursos que componen mi patrimonio o el patrimonio de la persona jurídica a la que represento no provienen de lavado de activos, narcotráfico, minería ilegal, financiamiento del terrorismo, y/o de cualquier actividad ilícita.
3. Que conozco la obligación de denunciar cualquier acto de corrupción cometido por los actores del proceso de contratación, así como las medidas de protección que le asisten a los denunciantes³¹; además de las consecuencias administrativas y legales que de estos se derivan.

Que conozco el alcance de la Ley N° 28024, Ley que regula la gestión de intereses en la administración pública y su reglamento, aprobado por Decreto Supremo N° 120-2019-PCM, así como el marco de aplicación de la Ley N° 31564, Ley de prevención y mitigación del conflicto de intereses en el acceso y salida de personal del servicio público, y su reglamento aprobado por Decreto Supremo N° 082-2023-PCM³².

³⁰De conformidad con el literal b del numeral 69.1 del artículo 69 y el numeral 57 del Anexo I Definiciones del Reglamento de la Ley N° 32069, Ley General de Contrataciones Públicas, aprobado por Decreto Supremo N° 009-2025-EF.

³¹ Decreto Legislativo N° 1327, Decreto Legislativo que establece medidas de protección para el denunciante de actos de corrupción y sanciona las denuncias realizadas de mala fe, y su Reglamento aprobado por Decreto Supremo N.º 010-2017-JUS, modificado por Decreto Supremo N° 002-2020-JUS, en concordancia con la Directiva N° 002-2023-PCM-SIP: Directiva para la gestión de denuncias y solicitudes de medidas de protección al denunciante de actos de corrupción recibidas a través de la plataforma digital única de denuncias del ciudadano, aprobada por Resolución de Secretaría de Integridad Pública N° 005-2023-PCM-SIP.

³² Reglamento del Ley N° 31564:

Artículo 24.- Inhabilitación de ex funcionarios, ex servidores públicos, empresas e instituciones privadas

El incumplimiento de los impedimentos señalados en el numeral 4.2 del artículo 4 de la Ley por parte de las personas, las empresas e instituciones privadas involucradas en dicho incumplimiento, es sancionado con la inhabilitación por cinco años para contratar o prestar servicios al Estado, bajo cualquier modalidad, sin perjuicio de las acciones civiles y penales a que hubiera lugar conforme al numeral 7.7 del artículo 7 de la Ley. En caso de ex funcionarios y ex servidores públicos se aplica el procedimiento administrativo disciplinario sujeto a la Ley N° 30057, Ley del Servicio

Civil o normas específicas. En caso de empresas e instituciones privadas se aplica el procedimiento administrativo sancionador sujeto a la Ley N° 30225, Ley de Contrataciones del Estado.

Que conozco el alcance de la cláusula anticorrupción y antisoborno de los contratos suscritos en el marco del proceso de contratación y las consecuencias derivadas de su incumplimiento³³.

SEGUNDO: Dentro de ese marco, asumo los siguientes compromisos:

1. Que mantendré una conducta proba e íntegra en todas las actividades del proceso de contratación, lo que supone actuar con honestidad y veracidad, sin cometer actos ilícitos, directa o indirectamente, así como respetar la libertad de concurrencia y las condiciones de competencia efectiva en el proceso de contratación y abstenerme de realizar prácticas que la restrinjan o afecten.

[Solo para personas jurídicas] Lo anterior se hace extensivo, para conocimiento, a los socios, accionistas, participacionistas, integrantes de los órganos de administración, apoderados, representantes legales, funcionarios, asesores y personas vinculadas a la persona jurídica que represento.

2. Que me abstendré de ofrecer, dar o prometer regalos, cortesías, invitaciones, donativos u otros beneficios similares, a funcionarios o servidores públicos de la dependencia encargada de las contrataciones, actores del proceso de contratación y personal de la entidad contratante.
3. Que denunciaré ante las autoridades competentes, de manera oportuna, los actos de corrupción, inconducta funcional, conflicto de intereses u otro de naturaleza similar, respecto de lo cual tuviera conocimiento en el marco del proceso de contratación (<https://denuncias.servicios.gob.pe/>).
4. Que facilitaré las acciones o mecanismos implementados por la entidad pública responsable del proceso de contratación para fortalecer la transparencia, promover la lucha contra la corrupción y fomentar la rendición de cuentas.

TERCERO: Este pacto de integridad tiene vigencia desde el momento de su suscripción hasta la culminación de la fase de selección³⁴; y, en caso de resultar adjudicado con la buena pro, este mantiene su vigencia hasta la finalización del proceso de contratación.

CUARTO: Para efectos de salvaguardar el contenido del Pacto de Integridad frente a eventuales incumplimientos de los compromisos asumidos, me someto a las acciones de debida diligencia, supervisión, fiscalización posterior, iniciativas de veeduría autorizadas por la entidad contratante u otros que correspondan; así como a las responsabilidades administrativas, civiles y/o penales que se deriven de estos, conforme al marco legal vigente.

En señal de conformidad, suscribo el presente pacto de integridad, a los () días del mes () de 20(), manifestando que la información declarada se sujeta al principio de presunción de veracidad, conforme a lo dispuesto en el artículo IV de la Ley N° 27444, Ley del Procedimiento Administrativo General³⁵.

³³ Conforme a lo establecido en el artículo 68 de la Ley General de Contrataciones Públicas, así como en el artículo 274 numeral d), de su Reglamento:

Artículo 68. Resolución del contrato

68.1. Cualquiera de las partes puede resolver, total o parcialmente, el contrato en los siguientes supuestos:
d) Por incumplimiento de la cláusula anticorrupción.

Artículo 274. Causales de exclusión de proveedores adjudicatarios de los catálogos electrónicos de acuerdo marco

Un proveedor adjudicatario es excluido de los Catálogos Electrónicos de Acuerdo Marco, en los siguientes casos:
d) Por incumplimiento de la cláusula anticorrupción y antisoborno.

³⁴ **Artículo 92. Culminación de la fase de selección**, del Decreto Supremo N°009-2025-EF:

La fase de selección culmina cuando: a) Se perfecciona el contrato, b) Se cancela el procedimiento de selección, c) Se deja sin efecto el otorgamiento de la buena pro por causa imputable a la entidad contratante, d) No se perfecciona el contrato por los supuestos establecidos en el artículo 91.

³⁵ **1.7 Principio de Presunción de Veracidad.** - En la tramitación del procedimiento administrativo, se presume que los documentos y declaraciones formulados por los administrados en la forma prescrita por esta Ley, responden a la verdad de los hechos que ellos afirman. Esta presunción admite prueba en contrario.

.....
**Firma, nombres y apellidos del postor o
representante legal, según corresponda**

ANEXO N° 3³⁶

DECLARACIÓN JURADA

Señores

EVALUADORES

CONCURSO PÚBLICO PARA [CONSIGNAR CONSULTORÍA, CONSULTORÍA DE OBRA O SERVICIO DE MANTENIMIENTO VIAL, SEGÚN SEA EL CASO] N° [CONSIGNAR NOMENCLATURA DEL PROCEDIMIENTO DE SELECCIÓN]

Presente.-

Mediante el presente el suscrito, postor y/o Representante Legal de **[CONSIGNAR EN CASO DE SER PERSONA JURÍDICA]**, declaro bajo juramento:

- i. No tener impedimento para postular en el procedimiento de selección ni para contratar con el Estado, conforme al artículo 30 de la Ley General de Contrataciones Públicas.
- ii. Conocer las sanciones contenidas en la Ley General de Contrataciones Públicas y su Reglamento, así como las disposiciones aplicables de la Ley N° 27444, Ley del Procedimiento Administrativo General.
- iii. Participar en el presente proceso de contratación en forma independiente sin mediar consulta, comunicación, acuerdo, arreglo o convenio con ningún proveedor; y, conocer las disposiciones del Decreto Legislativo N° 1034, Decreto Legislativo que aprueba la Ley de Represión de Conductas Anticompetitivas.
- iv. Conocer, aceptar y someterme a las bases, condiciones y reglas del procedimiento de selección.
- v. Ser responsable de la veracidad de los documentos e información que presento en el presente procedimiento de selección.
- vi. Comprometerme a mantener la oferta presentada durante el procedimiento de selección y a perfeccionar el contrato, en caso de resultar favorecido con la buena pro.

[CONSIGNAR CIUDAD Y FECHA]

.....
Firma, nombres y apellidos del postor o representante legal, según corresponda

Advertencia

En el caso de consorcios, cada integrante debe presentar esta declaración jurada, salvo que sea presentada por el representante común del consorcio.

³⁶ Artículo 69 del Reglamento de la Ley N° 32069, Ley General de Contrataciones Públicas, aprobado por Decreto Supremo N° 009-2025-EF.

ANEXO N° 4

PROMESA DE CONSORCIO

(Sólo para el caso en que un consorcio se presente como postor)

Señores

EVALUADORES

CONCURSO PÚBLICO PARA [CONSIGNAR CONSULTORÍA, CONSULTORÍA DE OBRA O SERVICIO DE MANTENIMIENTO VIAL, SEGÚN SEA EL CASO] N° [CONSIGNAR NOMENCLATURA DEL PROCEDIMIENTO DE SELECCIÓN]

Presente.-

Los suscritos declaramos expresamente que hemos convenido en forma irrevocable, durante el lapso que dure el procedimiento de selección, para presentar una oferta conjunta al **CONCURSO PÚBLICO N° [CONSIGNAR NOMENCLATURA DEL PROCEDIMIENTO]**.

Asimismo, en caso de obtener la buena pro, nos comprometemos a formalizar el contrato de consorcio, de conformidad con lo establecido en los artículos 88 y 89 del Reglamento de la Ley General de Contrataciones Públicas, aprobado mediante Decreto Supremo N° 009-2025-EF, bajo las siguientes condiciones:

a) Integrantes del consorcio

1. **[NOMBRE, DENOMINACIÓN O RAZÓN SOCIAL DEL CONSORCIADO 1].**
2. **[NOMBRE, DENOMINACIÓN O RAZÓN SOCIAL DEL CONSORCIADO 2].**

b) Designamos a **[CONSIGNAR NOMBRES Y APELLIDOS DEL REPRESENTANTE COMÚN]**, identificado con **[CONSIGNAR TIPO DE DOCUMENTO DE IDENTIDAD]** N° **[CONSIGNAR NÚMERO DE DOCUMENTO DE IDENTIDAD]**, como representante común del consorcio para efectos de participar en todos los actos referidos al procedimiento de selección, suscripción y ejecución del contrato correspondiente con **[CONSIGNAR NOMBRE DE LA ENTIDAD]**.

Asimismo, declaramos que el representante común del consorcio no se encuentra impedido, inhabilitado ni suspendido para contratar con el Estado.

c) Fijamos nuestro domicilio legal común en [.....].

d) Las obligaciones que corresponden a cada uno de los integrantes del consorcio son las siguientes:

1. OBLIGACIONES DE **[NOMBRE, DENOMINACIÓN O RAZÓN SOCIAL DEL CONSORCIADO 1]** [%]³⁷
[DESCRIBIR LAS OBLIGACIONES DEL CONSORCIADO 1]
2. OBLIGACIONES DE **[NOMBRE, DENOMINACIÓN O RAZÓN SOCIAL DEL CONSORCIADO 2]** [%]³⁸
[DESCRIBIR LAS OBLIGACIONES DEL CONSORCIADO 2]

³⁷ Consignar únicamente el porcentaje total de las obligaciones, el cual debe ser expresado en número entero, sin decimales.

³⁸ Consignar únicamente el porcentaje total de las obligaciones, el cual debe ser expresado en número entero, sin decimales.

TOTAL OBLIGACIONES

100%³⁹

[CONSIGNAR CIUDAD Y FECHA]

.....
Consortiado 1
Nombres, apellidos y firma del
consorciado 1 o de su representante
Legal
tipo y N° de documento de Identidad

.....
Consortiado 2
Nombres, apellidos y firma del
consorciado 2 o de su representante
Legal
tipo y N° de documento de identidad

.....
Consortiado 3
Nombres, apellidos y firma del
consorciado 3 o de su Representante
Legal
Tipo y N° de Documento de Identidad

³⁹ Este porcentaje corresponde a la sumatoria de los porcentajes de las obligaciones de cada uno de los integrantes del consorcio.

Advertencia

El Anexo N° 5 únicamente es presentado por los postores que, si bien son parientes de los impedidos referidos en el numeral 1 del párrafo 30.1 de la Ley N° 32069, Ley General de Contrataciones Públicas, no le son aplicables los impedimentos en razón de parentesco del numeral 2 del citado artículo, debido a que cumplen alguna de las siguientes condiciones: i) Han suscrito un contrato derivado de un procedimiento de selección competitivo o no competitivo o, ii) han ejecutado cuatro contratos menores en el mismo tipo de objeto al que postula. Para el caso de servicios, los dos años de experiencia son consecutivos.

ANEXO N° 5⁴⁰ DECLARACIÓN JURADA DE DESAFECTACIÓN DE IMPEDIMENTO

Señores

EVALUADORES

CONCURSO PÚBLICO PARA [CONSIGNAR CONSULTORÍA, CONSULTORÍA DE OBRA O SERVICIO DE MANTENIMIENTO VIAL, SEGÚN SEA EL CASO] N° [CONSIGNAR NOMENCLATURA DEL PROCEDIMIENTO DE SELECCIÓN]

Presente.-

El que suscribe, [...], postor y/o representante legal de **[CONSIGNAR EN CASO DE SER PERSONA JURÍDICA]**, identificado con **[CONSIGNAR TIPO DE DOCUMENTO DE IDENTIDAD] N° [CONSIGNAR NÚMERO DE DOCUMENTO DE IDENTIDAD]**, con poder inscrito en Sede Registral de la localidad de **[CONSIGNAR EN CASO DE SER PERSONA JURÍDICA]** en la Ficha N° **[CONSIGNAR EN CASO DE SER PERSONA JURÍDICA]** Asiento N° **[CONSIGNAR EN CASO DE SER PERSONA JURÍDICA]**, **declaro que tengo los siguientes parientes⁴¹, los cuales cuentan con impedimento de carácter personal⁴² de conformidad con el numeral 1 del párrafo 30.1 del artículo 30 de la Ley N° 32069, de acuerdo a lo siguiente:**

[NOMBRE DEL PARIENTE 1]: con DNI [...] con CARGO [...] en la ENTIDAD [...] que a la fecha de la presente declaración cuenta con impedimento de carácter personal de Tipo **[CONSIGNAR 1A, 1B, 1C, 1D, 1E, 1F, y 1G, SEGÚN CORRESPONDA]** de conformidad con el inciso 1 del numeral 30.1 del artículo 30 de la Ley N° 32069 Ley General de Contrataciones Públicas

[NOMBRE DEL PARIENTE 2]: con DNI [...] con CARGO [...] en la ENTIDAD [...] que a la fecha de la presente declaración cuenta con impedimento de carácter personal de Tipo **[CONSIGNAR 1A, 1B, 1C, 1D, 1E, 1F, y 1G, SEGÚN CORRESPONDA]** de conformidad con el inciso 1 del numeral 30.1 del artículo 30 de la Ley N° 32069 Ley General de Contrataciones Públicas.

Por lo tanto, **DECLARO BAJO JURAMENTO** lo siguiente:

Me encuentro exceptuado de las causales de impedimento por razón de parentesco, en razón de [INDICAR SUPUESTO: HABER EJECUTADO UN CONTRATO DERIVADO DE UN PROCEDIMIENTO DE SELECCIÓN COMPETITIVO O NO COMPETITIVO / HABER EJECUTADO CUATRO CONTRATOS MENORES EN EL MISMO TIPO DE OBJETO AL QUE POSTULA] dentro de los dos años previos a la convocatoria del procedimiento de selección, contratación directa o a la adjudicación de un contrato menor] conforme al inciso 2 del numeral 30.1 del artículo 30 de la Ley N° 32069, Ley General de Contrataciones Públicas, lo cual acredito documentalmente, de conformidad con el numeral 39.4 del artículo 39 del Reglamento de la Ley N° 32069, Ley General de Contrataciones Públicas, aprobado por Decreto Supremo N° 009-2025-EF.

⁴⁰ Numeral 39.4 del artículo 39 del Reglamento de la Ley N° 32069, Ley General de Contrataciones Públicas, aprobado por Decreto Supremo N° 009-2025-EF.

⁴¹ Se entiende pariente a aquellos hasta el segundo grado de consanguinidad y segundo de afinidad, lo que incluye al cónyuge, al conviviente, y al progenitor del hijo.

⁴² Aplicables a autoridades, funcionarios o servidores públicos de acuerdo con lo que señala la Ley N° 32069, Ley General de Contrataciones Públicas.

[CONSIGNAR CIUDAD Y FECHA]

.....
**Firma, nombres y apellidos del postor o
representante legal, según corresponda**

Importante para la entidad contratante

En caso de la prestación de consultoría, consultoría de obras o mantenimiento vial, incluir el siguiente anexo:

Esta nota debe ser eliminada una vez culminada la elaboración de las bases

ANEXO N° 6

PRECIO DE LA OFERTA

Señores

EVALUADORES

CONCURSO PÚBLICO PARA [CONSIGNAR CONSULTORÍA, CONSULTORÍA DE OBRA O SERVICIO DE MANTENIMIENTO VIAL, SEGÚN SEA EL CASO] N° [CONSIGNAR NOMENCLATURA DEL PROCEDIMIENTO DE SELECCIÓN]

Presente.-

Es grato dirigirme a usted, para hacer de su conocimiento que, de acuerdo con las bases, mi oferta es la siguiente:

OBLIGACIONES		COSTO (S/)
A. CONSULTORIA / FORMULACIÓN / DISEÑO / SUPERVISIÓN (INDICAR CUAL CORRESPONDA) / MANTENIMIENTO VIAL		
	Costo Directo	[.....]
	Gastos Generales (....%)	[.....]
	Utilidad (....%)	[.....]
	Sub Total	[.....]
	Impuesto I.G.V. (18%)	
	Presupuesto ofertado	[.....]
B. COMPONENTE (DE CORRESPONDER, SI ES QUE HAY UN COMPONENTE ADICIONAL, SE AÑADE ESTAS FILAS)		
	Costo Directo	[.....]
	Gastos Generales (....%)	[.....]
	Utilidad (....%)	[.....]
	Sub Total	[.....]
	Impuesto I.G.V. (18%)	
	Presupuesto ofertado	[.....]

El precio de la oferta corresponde a [INDICAR MODALIDAD DE PAGO EMPLEADA SEGÚN REQUERIMIENTO DE LA ENTIDAD] e incluye todos los impuestos, seguros, transporte, inspecciones, pruebas y, de ser el caso, los costos laborales conforme a la legislación vigente, así como cualquier otro concepto que pueda tener incidencia sobre el costo de la contratación.

Mi oferta no incluye [INDICAR EL IMPUESTO QUE NO INCLUYE (p.e. IGV)] porque goza de la siguiente exoneración legal [CONSIGNAR LA EXONERACIÓN QUE LEGALMENTE LE CORRESPONDE O ELIMINAR ESTA LÍNEA]

En el caso de consultoría de obras y diseño del mantenimiento vial, adjunto a la presente, remito estructura de costos con el desagregado de la oferta económica, que toma como referencia lo proporcionado por la entidad contratante y que puede adicionar conceptos que, de acuerdo a su propuesta, sean requeridos. En caso de modalidad de pago por esquema mixto, la estructura de costos que forma parte de la oferta indica claramente la modalidad de pago de cada concepto.

En el caso de consultoría y mantenimiento vial que cuente con diseño, el detalle de los precios unitarios

de mi oferta son parte de este anexo.

[CONSIGNAR CIUDAD Y FECHA]

**Firma, nombres y apellidos del postor o
representante legal o común, según corresponda**

Advertencia

- *En caso de que el postor reduzca su oferta, según lo previsto en el artículo 132 del Reglamento, debe presentar nuevamente este Anexo.*
- *En caso de procedimientos según relación de ítems, el postor puede presentar el precio de su oferta en un solo documento o documentos independientes, en los ítems que se presente.*
- *En caso de contrataciones que conllevan la ejecución de prestaciones accesorias, consignar lo siguiente el postor debe detallar en el precio de su oferta, el monto correspondiente a la prestación principal y las prestaciones accesorias”.*
- *En caso de divergencia entre el precio de la oferta en dígitos y en letras, prevalece este último.*

ANEXO N° 7

AUTORIZACIÓN DE RETENCIÓN COMO GARANTÍA DE FIEL CUMPLIMIENTO DEL CONTRATO Y/O FIEL CUMPLIMIENTO DE PRESTACIONES ACCESORIAS – PROVEEDORES NO MYPES

(DOCUMENTO A PRESENTAR PARA EL PERFECCIONAMIENTO DEL CONTRATO)

Señores

EVALUADORES

CONCURSO PÚBLICO PARA [CONSIGNAR CONSULTORÍA, CONSULTORÍA DE OBRA O SERVICIO DE MANTENIMIENTO VIAL, SEGÚN SEA EL CASO] N° [CONSIGNAR NOMENCLATURA DEL PROCEDIMIENTO DE SELECCIÓN]

Presente.-

El que se suscribe, [.....], postor adjudicado y/o representante legal de **[CONSIGNAR EN CASO DE SER PERSONA JURÍDICA]**, identificado con **[CONSIGNAR TIPO DE DOCUMENTO DE IDENTIDAD] N° [CONSIGNAR NÚMERO DE DOCUMENTO DE IDENTIDAD]**, autorizo que durante la ejecución del contrato, en la primera mitad del número total de pagos a realizarse, se me aplique la retención de forma prorrateada en cada pago, con cargo a ser devuelto al finalizar el contrato, como mecanismo de garantía de fiel cumplimiento de **[PRECISAR SI ES FIEL CUMPLIMIENTO DEL CONTRATO Y/O FIEL CUMPLIMIENTO DE PRESTACIONES ACCESORIAS]**, en el marco del numeral 61.8 del artículo 68 de la Ley N° 32069, Ley General de Contrataciones Públicas y el artículo 114 de su Reglamento.

[CONSIGNAR CIUDAD Y FECHA]

.....
Firma, nombres y apellidos del postor o representante legal o común, según corresponda

Advertencia

La retención como mecanismo de garantía de fiel cumplimiento es aplicable, de acuerdo con los numerales 61.8 y 61.9 del artículo 61 de la Ley N° 32069 y el artículo 114 de su Reglamento siempre que:

- *El plazo de la prestación sea igual o mayor de sesenta días calendario.*
- *Se consideren, según corresponda, al menos dos pagos a favor del contratista o dos valorizaciones periódicas en función del avance de obra.*
- *La cuantía adjudicada sea igual o menor a S/ 480 000,00 (cuatrocientos ochenta mil y 00/100 soles).*

ANEXO N° 7

AUTORIZACIÓN DE RETENCIÓN COMO GARANTÍA DE FIEL CUMPLIMIENTO DEL CONTRATO Y/O FIEL CUMPLIMIENTO DE PRESTACIONES ACCESORIAS – PROVEEDORES MYPES

(DOCUMENTO A PRESENTAR PARA EL PERFECCIONAMIENTO DEL CONTRATO)

Señores

EVALUADORES

CONCURSO PÚBLICO PARA [CONSIGNAR CONSULTORÍA, CONSULTORÍA DE OBRA O SERVICIO DE MANTENIMIENTO VIAL, SEGÚN SEA EL CASO] N° [CONSIGNAR NOMENCLATURA DEL PROCEDIMIENTO DE SELECCIÓN]

Presente.-

El que se suscribe, [.....], postor adjudicado y/o representante legal de **[CONSIGNAR EN CASO DE SER PERSONA JURÍDICA]**, identificado con **[CONSIGNAR TIPO DE DOCUMENTO DE IDENTIDAD] N° [CONSIGNAR NÚMERO DE DOCUMENTO DE IDENTIDAD]**, autorizo que durante la ejecución del contrato, del número total de pagos a realizarse, se me aplique la retención de forma prorrateada en cada pago, con cargo a ser devuelto al finalizar el contrato, como mecanismo de garantía de fiel cumplimiento de **[PRECISAR SI ES FIEL CUMPLIMIENTO DEL CONTRATO Y/O FIEL CUMPLIMIENTO DE PRESTACIONES ACCESORIAS]**, en el marco del numeral 61.8 del artículo 68 de la Ley N° 32069, Ley General de Contrataciones Públicas, y el artículo 114 del Reglamento, así como el artículo 3 de la Ley N° 32077, Ley que establece un medio alternativo de garantías de cumplimiento en los procesos de contratación pública de las MYPE.

[CONSIGNAR CIUDAD Y FECHA]

.....
Firma, nombres y apellidos del postor o representante legal o común, según corresponda

Advertencia

La retención como mecanismo de garantía de fiel cumplimiento es aplicable, de acuerdo con los numerales 61.8 y 61.9 del artículo 61 de la Ley N° 32069, Ley General de Contrataciones Públicas y el artículo 114 del Reglamento, así como el artículo 3 de la Ley N° 32077, Ley que establece un medio alternativo de garantías de cumplimiento en los procesos de contratación pública de las MYPE, siempre que:

- El plazo de la prestación sea igual o mayor de sesenta días calendario.*
- Se consideren, según corresponda, al menos dos pagos a favor del contratista o dos valorizaciones periódicas en función del avance de obra.*
- Cuando se adjudique la buena pro a un proveedor que califique como micro o pequeña empresa, procede la retención con independencia del monto de la contratación.*

ANEXO N° 8

DECLARACIÓN JURADA DE PRESENTACIÓN DE FIDEICOMISO COMO GARANTÍA DE FIEL CUMPLIMIENTO DEL CONTRATO

(DOCUMENTO A PRESENTAR PARA EL PERFECCIONAMIENTO DEL CONTRATO)

Señores

EVALUADORES

CONCURSO PÚBLICO PARA [CONSIGNAR CONSULTORÍA, CONSULTORÍA DE OBRA O SERVICIO DE MANTENIMIENTO VIAL, SEGÚN SEA EL CASO] N° [CONSIGNAR NOMENCLATURA DEL PROCEDIMIENTO DE SELECCIÓN]

Presente.-

El que se suscribe, [.....], postor adjudicado y/o representante legal de **[CONSIGNAR EN CASO DE SER PERSONA JURÍDICA]**, identificado con **[CONSIGNAR TIPO DE DOCUMENTO DE IDENTIDAD] N° [CONSIGNAR NÚMERO DE DOCUMENTO DE IDENTIDAD]**, declaro bajo juramento su compromiso de presentar la constitución de un fideicomiso como mecanismo de garantía de fiel cumplimiento del contrato, en un plazo no mayor a veinte días hábiles contabilizados desde el día siguiente de perfeccionado el mismo, en el marco de los artículos 116 y 138 del Reglamento de la Ley N° 32069 Ley General de Contrataciones Públicas, aprobado por Decreto Supremo N° 009-2025-EF .

[CONSIGNAR CIUDAD Y FECHA]

.....
Firma, nombres y apellidos del postor o
representante legal o común, según
corresponda

Advertencia

El fideicomiso es aplicable, de acuerdo con los artículos 116 y 138 del Reglamento de la Ley N° 32069, siempre que el plazo de la ejecución contractual sea mayor a noventa días calendario.

ANEXO N° 9

AUTORIZACIÓN NOTIFICACIONES DURANTE LA EJECUCIÓN CONTRACTUAL MEDIANTE CORREO ELECTRÓNICO

(DOCUMENTO A PRESENTAR PARA EL PERFECCIONAMIENTO DEL CONTRATO)

Señores

EVALUADORES

**CONCURSO PÚBLICO PARA [CONSIGNAR CONSULTORÍA, CONSULTORÍA DE OBRA O
SERVICIO DE MANTENIMIENTO VIAL, SEGÚN SEA EL CASO) N° [CONSIGNAR NOMENCLATURA
DEL PROCEDIMIENTO DE SELECCIÓN]**

Presente.-

El que se suscribe, [...], postor adjudicado y/o representante legal de **[CONSIGNAR EN
CASO DE SER PERSONA JURÍDICA]**, identificado con **[CONSIGNAR TIPO DE DOCUMENTO DE
IDENTIDAD]** N° **[CONSIGNAR NÚMERO DE DOCUMENTO DE IDENTIDAD]**, autorizo que durante la
ejecución del contrato se me notifique válidamente al correo electrónico **[INDICAR EL CORREO
ELECTRÓNICO]**.

[CONSIGNAR CIUDAD Y FECHA]

.....
Firma, nombres y apellidos del postor o
representante legal o común, según
corresponda

ANEXO N° 10

ELECCIÓN DE INSTITUCIÓN ARBITRAL⁴³

(DOCUMENTO A PRESENTAR PARA EL PERFECCIONAMIENTO DEL CONTRATO)

Señores

EVALUADORES

CONCURSO PÚBLICO PARA [CONSIGNAR CONSULTORÍA, CONSULTORÍA DE OBRA O SERVICIO DE MANTENIMIENTO VIAL, SEGÚN SEA EL CASO] N° [CONSIGNAR NOMENCLATURA DEL PROCEDIMIENTO DE SELECCIÓN]

Presente.-

El que se suscribe, [.....], postor adjudicado y/o representante legal de **[CONSIGNAR EN CASO DE SER PERSONA JURÍDICA]**, identificado con **[CONSIGNAR TIPO DE DOCUMENTO DE IDENTIDAD] N° [CONSIGNAR NÚMERO DE DOCUMENTO DE IDENTIDAD]**, elijo la institución arbitral del listado proporcionado por la entidad contratante:

[RELLENAR LA RAZON SOCIAL DE LA INSTITUCIÓN ARBITRAL ELEGIDA, DE ACUERDO AL LISTADO DEL NUMERAL 3.3 DEL CAPÍTULO III DE LA SECCIÓN ESPECÍFICA DE LAS BASES]

[CONSIGNAR CIUDAD Y FECHA]

.....
Firma, nombres y apellidos del postor o
representante legal o común, según
corresponda

⁴³ Para la elección de la institución arbitral, la entidad contratante debe tomar en cuenta, como aspectos relevantes, lo previsto en el literal d) del artículo 77 (Requisitos para resolver controversias en contrataciones públicas) y el numeral 84.1 del artículo 84 (Reglas aplicables al arbitraje) de la Ley.

ANEXO N° 11

EXPERIENCIA DEL POSTOR EN LA ESPECIALIDAD

Señores

EVALUADORES

CONCURSO PÚBLICO PARA [CONSIGNAR CONSULTORÍA, CONSULTORÍA DE OBRA O SERVICIO DE MANTENIMIENTO VIAL, SEGÚN SEA EL CASO] N° [CONSIGNAR NOMENCLATURA DEL PROCEDIMIENTO DE SELECCIÓN]

Presente.-

Mediante el presente, el suscrito detalla la siguiente EXPERIENCIA EN LA ESPECIALIDAD:

Nº	CLIENTE	OBJETO DEL CONTRATO	N° CONTRATO / O/S / COMPROBANTE DE PAGO	FECHA DEL CONTRATO O CP ⁴⁴	FECHA DE LA CONFORMIDAD DE SER EL CASO ⁴⁵	EXPERIENCIA PROVENIENTE DE:	MONEDA	IMPORTE ⁴⁶	TIPO DE CAMBIO VENTA ⁴⁷	MONTO FACTURADO ACUMULADO ⁴⁸
1										
2										
3										
4										
5										
6										
7										

⁴⁴ Se refiere a la fecha de suscripción del contrato, de la emisión de la Orden de Servicios o de cancelación del comprobante de pago, según corresponda.

⁴⁵ **Únicamente**, cuando la fecha del perfeccionamiento del contrato, sea previa a los quince (15) años para consultoría o veinte (20) años para consultoría de obra o mantenimiento vial anteriores a la fecha de presentación de ofertas, caso en el cual el postor debe acreditar que la conformidad se emitió dentro de dicho periodo.

⁴⁶ Se refiere al monto del contrato ejecutado incluido adicionales y reducciones, de ser el caso.

⁴⁷ El tipo de cambio venta debe corresponder al publicado por la SBS correspondiente a la fecha de suscripción del contrato, de la emisión de la Orden de Servicios o de cancelación del comprobante de pago, según corresponda.

⁴⁸ Consignar en la moneda establecida en las bases.

8										
9										
10										
...										
20										
TOTAL										

.....
**Firma, nombres y apellidos del postor o
representante legal o común, según corresponda**

Advertencia

Si el titular de la experiencia no es el postor, consignar si dicha experiencia corresponde a la matriz en caso de que el postor sea sucursal considerando que ambas constituyen la misma persona jurídica conforme a lo previsto en el artículo 396 de la Ley N° 26887, Ley General de Sociedades, o fue transmitida por reorganización societaria, debiendo acompañar la documentación sustentatoria correspondiente. Del mismo modo, en aplicación de lo previsto en la mencionada Ley, en una operación de reorganización societaria que comprende tanto una fusión como una escisión, la sociedad resultante puede acreditar como suya la experiencia de la sociedad incorporada o absorbida, que se extingue producto de la fusión; asimismo, si en virtud de la escisión se transfiere un bloque patrimonial consistente en una línea de negocio completa, la sociedad resultante puede acreditar como suya la experiencia de la sociedad escindida, correspondiente a la línea de negocio transmitida. De esta manera, la sociedad resultante puede emplear la experiencia transmitida, como consecuencia de la reorganización societaria antes descrita, en los futuros procesos de selección en los que participe.

ANEXO N° 12

DECLARACIÓN JURADA

Señores

EVALUADORES

CONCURSO PÚBLICO PARA [CONSIGNAR CONSULTORÍA, CONSULTORÍA DE OBRA O SERVICIO DE MANTENIMIENTO VIAL, SEGÚN SEA EL CASO] N° [CONSIGNAR NOMENCLATURA DEL PROCEDIMIENTO DE SELECCIÓN]

Presente.-

Mediante el presente el suscrito, postor y/o Representante Legal de **[CONSIGNAR EN CASO DE SER PERSONA JURÍDICA]**, declaro que la experiencia que acredito de la empresa **[CONSIGNAR LA DENOMINACIÓN DE LA PERSONA JURÍDICA]** como consecuencia de una reorganización societaria, no se encuentra en el supuesto establecido en el numeral 72.3 del artículo 72 del Reglamento de la Ley N° 32069, Ley General de Contrataciones Públicas, aprobado mediante Decreto Supremo N° 009-2025-EF.

[CONSIGNAR CIUDAD Y FECHA]

.....
Firma, nombres y apellidos del postor o representante legal, según corresponda

Advertencia

A efectos de cautelar la veracidad de esta declaración, el postor puede verificar la información de la Relación de Proveedores Sancionados por el Tribunal de Contrataciones del Estado Públicas con sanción vigente en <http://portal.osce.gob.pe/rnp/content/relación-de-proveedores-sancionados>.

También le asiste dicha facultad a la dependencia encargada de las contrataciones o al órgano de la entidad contratante al que se le haya asignado la función de verificación de la oferta presentada por el postor ganador de la buena pro.

ANEXO N° 13

DECLARACIÓN JURADA DE CUMPLIMIENTO DE CONDICIONES PARA LA APLICACIÓN DE LA EXONERACIÓN DEL IGV

Señores

EVALUADORES

CONCURSO PÚBLICO PARA [CONSIGNAR CONSULTORÍA, CONSULTORÍA DE OBRA O SERVICIO DE MANTENIMIENTO VIAL, SEGÚN SEA EL CASO] N° [CONSIGNAR NOMENCLATURA DEL PROCEDIMIENTO DE SELECCIÓN]

Presente.-

Mediante el presente el suscrito, postor y/o Representante Legal de **[CONSIGNAR EN CASO DE SER PERSONA JURÍDICA]**, declaro bajo juramento que gozo del beneficio de la exoneración del IGV previsto en la Ley N° 27037, Ley de Promoción de la Inversión en la Amazonía, dado que cumplo con las condiciones siguientes:

- 1.- Que el domicilio fiscal de la empresa⁴⁹ se encuentra ubicada en la Amazonía y coincide con el lugar establecido como sede central (donde tiene su administración y lleva su contabilidad);
- 2.- Que la empresa se encuentra inscrita en las Oficinas Registrales de la Amazonía (exigible en caso de personas jurídicas);
- 3.- Que, al menos el setenta por ciento (70%) de los activos fijos de la empresa se encuentran en la Amazonía; y
- 4.- Que la empresa no tiene producción fuera de la Amazonía.⁵⁰

[CONSIGNAR CIUDAD Y FECHA]

.....
Firma, nombres y apellidos del postor o representante legal, según corresponda

Advertencia

Cuando se trate de consorcios, esta declaración jurada es presentada por cada uno de los integrantes del consorcio, salvo que se trate de consorcios con contabilidad independiente, en cuyo caso debe ser suscrita por el representante común, debiendo indicar su condición de consorcio con contabilidad independiente y el número de RUC del consorcio.

⁴⁹ En el artículo 1 del “Reglamento de las Disposiciones Tributarias contenidas en la Ley de Promoción de la Inversión en la Amazonía”, aprobado por Decreto Supremo N° 103-99-EF, se define como “empresa” a las “Personas naturales, sociedades conyugales, sucesiones indivisas y personas consideradas jurídicas por la Ley del Impuesto a la Renta, generadoras de rentas de tercera categoría, ubicadas en la Amazonía. Las sociedades conyugales son aquéllas que ejerzan la opción prevista en el Artículo 16 de la Ley del Impuesto a la Renta.”

⁵⁰ En caso de empresas de comercialización, no consignar esta condición.

ANEXO N° 14

**SOLICITUD DE BONIFICACIÓN DEL DIEZ POR CIENTO (10%) POR SERVICIOS PRESTADOS FUERA DE LA PROVINCIA DE LIMA Y CALLAO
(DE SER EL CASO, SOLO PRESENTAR ESTA SOLICITUD EN EL ÍTEM [CONSIGNAR EL N° DEL ÍTEM O ÍTEMS CUYA CUANTÍA DE LA CONTRATACIÓN NO SUPERA LOS DOSCIENTOS MIL SOLES (S/ 200,000.00)])**

Señores

EVALUADORES

CONCURSO PÚBLICO PARA [CONSIGNAR CONSULTORÍA, CONSULTORÍA DE OBRA O SERVICIO DE MANTENIMIENTO VIAL, SEGÚN SEA EL CASO] N° [CONSIGNAR NOMENCLATURA DEL PROCEDIMIENTO DE SELECCIÓN]

Presente.-

Mediante el presente el suscrito, postor y/o Representante Legal de **[CONSIGNAR EN CASO DE SER PERSONA JURÍDICA]**, solicito la asignación de la bonificación del diez por ciento (10%) sobre el puntaje total en **[CONSIGNAR EL ÍTEM O ÍTEMS, SEGÚN CORRESPONDA, EN LOS QUE SE SOLICITA LA BONIFICACIÓN]** debido a que el domicilio de mi representada se encuentra ubicado en la provincia o provincia colindante donde se ejecuta la prestación.

[CONSIGNAR CIUDAD Y FECHA]

.....
Firma, nombres y apellidos del postor o representante legal, según corresponda

Importante para la entidad contratante

- *Para asignar la bonificación, los evaluadores verifican el domicilio consignado por el postor en el Registro Nacional de Proveedores (RNP) de la Pladicop*
- *Para que el postor pueda acceder a la bonificación, debe cumplir con las condiciones establecidas en el numeral 75.6 del artículo 75 del Reglamento de la Ley N° 32069, Ley General de Contrataciones del Públicas, aprobado por Decreto Supremo N° 009-2025-EF.*

Advertencia

Cuando se trate de consorcios, la declaración jurada es la siguiente:

ANEXO N° 14

**SOLICITUD DE BONIFICACIÓN DEL DIEZ POR CIENTO (10%) POR SERVICIOS PRESTADOS FUERA DE LA PROVINCIA DE LIMA Y CALLAO
(DE SER EL CASO, SOLO PRESENTAR ESTA SOLICITUD EN EL ÍTEM [CONSIGNAR EL N° DEL ÍTEM O ÍTEMS CUYA CUANTÍA DE LA CONTRATACIÓN NO SUPERA LOS DOSCIENTOS MIL SOLES (S/ 200,000.00)])**

Señores

EVALUADORES

CONCURSO PÚBLICO PARA [CONSIGNAR CONSULTORÍA, CONSULTORÍA DE OBRA O SERVICIO DE MANTENIMIENTO VIAL, SEGÚN SEA EL CASO] N° [CONSIGNAR NOMENCLATURA DEL PROCEDIMIENTO DE SELECCIÓN]

Presente.-

Mediante el presente el que se suscribe, [.....], representante común del consorcio [CONSIGNAR EL NOMBRE DEL CONSORCIO], solicito la asignación de la bonificación del diez por ciento (10%) sobre el puntaje total en **[CONSIGNAR EL ÍTEM O ÍTEMS, SEGÚN CORRESPONDA, EN LOS QUE SE SOLICITA LA BONIFICACIÓN]** debido a que los domicilios de todos los integrantes del consorcio se encuentran ubicados en la provincia o provincias colindantes donde se ejecuta la prestación.

[CONSIGNAR CIUDAD Y FECHA]

**Firma, nombres y apellidos del representante
común del consorcio**

Importante para la entidad contratante

- *Para asignar la bonificación, los evaluadores verifican el domicilio consignado de los integrantes del consorcio, en el Registro Nacional de Proveedores (RNP) de la Pladico*
- *Para que un consorcio pueda acceder a la bonificación, cada uno de sus integrantes debe cumplir con las condiciones establecidas en el numeral 75.6 del artículo 75 del Reglamento de la Ley N° 32069, Ley General de Contrataciones del Públicas, aprobado por Decreto Supremo N° 009-2025-EF.*

ANEXO N° 15

**DECLARACIÓN JURADA ACTUALIZADA DE DESAFECTACIÓN DE IMPEDIMENTO
(DOCUMENTO A PRESENTAR PARA EL PERFECCIONAMIENTO DEL CONTRATO)**

Señores

EVALUADORES

CONCURSO PÚBLICO PARA [CONSIGNAR CONSULTORÍA, CONSULTORÍA DE OBRA O SERVICIO DE MANTENIMIENTO VIAL, SEGÚN SEA EL CASO] N° [CONSIGNAR NOMENCLATURA DEL PROCEDIMIENTO DE SELECCIÓN]

Presente.-

El que suscribe, [.....], postor adjudicado y/o representante legal de **[CONSIGNAR EN CASO DE SER PERSONA JURÍDICA]**, identificado con **[CONSIGNAR TIPO DE DOCUMENTO DE IDENTIDAD]** N° **[CONSIGNAR NÚMERO DE DOCUMENTO DE IDENTIDAD]**, con poder inscrito en la Sede Registral de la localidad de **[CONSIGNAR EN CASO DE SER PERSONA JURÍDICA]** en la Ficha N° **[CONSIGNAR EN CASO DE SER PERSONA JURÍDICA]** Asiento N° **[CONSIGNAR EN CASO DE SER PERSONA JURÍDICA]**, declaro que tengo los siguientes parientes⁵¹, los cuales cuentan con impedimento de carácter personal⁵² de conformidad con el numeral 1 del párrafo 30.1 del artículo 30 de la Ley N° 32069, de acuerdo a lo siguiente:

[NOMBRE DEL PARIENTE 1] con DNI [.....] con CARGO [.....] en la ENTIDAD [.....] que a la fecha de la presente declaración es un impedido de carácter personal del Tipo **[CONSIGNAR 1A, 1B, 1C, 1D, 1E, 1F, y 1G, SEGÚN CORRESPONDA]**.

[NOMBRE DEL PARIENTE 2] con DNI [.....] con CARGO [.....] en la ENTIDAD [.....] que a la fecha de la presente declaración es un impedido de carácter personal del Tipo **[CONSIGNAR 1A, 1B, 1C, 1D, 1E, 1F, y 1G, SEGÚN CORRESPONDA]**.

Por lo tanto, **DECLARO BAJO JURAMENTO** lo siguiente:

A la fecha me encuentro exceptuado del impedimento por razón de parentesco, en razón de **[INDICAR SUPUESTO: HABER EJECUTADO UN CONTRATO DERIVADO DE UN PROCEDIMIENTO DE SELECCIÓN COMPETITIVO O NO COMPETITIVO / HABER EJECUTADO CUATRO CONTRATOS MENORES EN EL MISMO TIPO DE OBJETO AL QUE POSTULA]** dentro de los dos años previos a la convocatoria del procedimiento de selección, contratación directa o a la adjudicación de un contrato menor] conforme al inciso 2 del numeral 30.1 del artículo 30 de la Ley N° 32069⁵³, Ley General de Contrataciones Públicas, lo cual acredito documentalmente de conformidad con el numeral 39.4 del artículo 39 del Reglamento de la Ley N° 32069, Ley General de Contrataciones del Públicas, aprobado por Decreto Supremo N° 009-2025-EF.

En ese sentido, mediante el presente cumplo con presentar la acreditación documental correspondiente:

[CONSIGNAR EL DETALLE DE LOS DOCUMENTOS CORRESPONDIENTES]

[CONSIGNAR CIUDAD Y FECHA]

.....
Firma, nombres y apellidos del postor o representante legal, según corresponda

⁵¹ Se entiende pariente a aquellos hasta el segundo grado de consanguinidad y segundo de afinidad, lo que incluye al cónyuge, al conviviente, y al progenitor del hijo.

⁵² Aplicables a autoridades, funcionarios o servidores públicos de acuerdo con lo que señala la Ley N° 32069, Ley General de Contrataciones Públicas.

⁵³ Conforme el numeral 2 "Impedimentos en razón del parentesco" del numeral 30.1 del artículo 30 de la Ley N° 32069, Ley General de Contrataciones Públicas.

ANEXO N° 16

CALIFICACIONES Y EXPERIENCIA DEL PERSONAL CLAVE

Señores

EVALUADORES

CONCURSO PÚBLICO ABREVIADO N° [CONSIGNAR NOMENCLATURA DEL PROCEDIMIENTO]

Presente. -

Yo [CONSIGNAR NOMBRES Y APELLIDOS COMPLETOS] identificado con documento de identidad N° [CONSIGNAR NÚMERO DE DNI O DOCUMENTO DE IDENTIDAD ANÁLOGO], domiciliado en [CONSIGNAR EL DOMICILIO LEGAL], declaro bajo juramento:

Que, me comprometo a prestar mis servicios en el cargo de [CONSIGNAR EL CARGO A DESEMPEÑAR] para ejecutar [CONSIGNAR LA DENOMINACIÓN DE LA CONVOCATORIA] en caso de que el postor [CONSIGNAR EL NOMBRE, DENOMINACIÓN O RAZÓN SOCIAL DEL POSTOR⁵⁴] resulte favorecido con la buena pro y suscriba el contrato correspondiente.

Para dicho efecto, declaro que mis calificaciones y experiencia son las siguientes:

A. Calificaciones

A.1 Formación académica:

Carrera profesional	
Universidad	
Título profesional o grado obtenido	
Fecha de expedición del grado o título	

A.2 Capacitación:

N°	Materia de la capacitación	Cantidad de horas	Institución educativa u organización	Fecha de expedición del documento
Total horas				

B. Experiencia

[CONSIGNAR LA EXPERIENCIA SEGÚN LO REQUERIDO EN EL CAPÍTULO III DE LA PRESENTE SECCIÓN DE LAS BASES].

N°	Cliente o Empleador	Objeto de la contratación	Fecha de inicio	Fecha de culminación	Tiempo
1					
2					
(...)					

La experiencia total acumulada es de: [CONSIGNAR LA EXPERIENCIA TOTAL ACUMULADA EN AÑOS, MESES Y DÍAS, SEGÚN CORRESPONDA]

Asimismo, manifiesto mi disposición de ejecutar las actividades que comprenden el desempeño

⁵⁴ En el caso que el postor sea un consorcio se debe consignar el nombre del consorcio o de uno de sus integrantes.

del referido cargo, durante el periodo de ejecución del contrato.

[CONSIGNAR CIUDAD Y FECHA]

.....
Firma, Nombres y Apellidos del personal

ANEXO Nº 17⁵⁵

DECLARACIÓN JURADA SOBRE INAPLICACIÓN DEL IMPEDIMENTO TIPO 4.D DEL INCISO 4 DEL NUMERAL 30.1 DEL ARTÍCULO 30 DE LA LEY Nº 32069 REFERIDO A LA INSCRIPCIÓN EN EL REGISTRO DE DEUDORES ALIMENTARIOS MOROSOS – REDAM

(Documento a presentar para el perfeccionamiento del contrato en caso de proveedores con procesos de alimentos en ejecución de sentencia)

Señores

EVALUADORES

CONCURSO PÚBLICO PARA [CONSIGNAR CONSULTORÍA, CONSULTORÍA DE OBRA O SERVICIO DE MANTENIMIENTO VIAL, SEGÚN SEA EL CASO] Nº [CONSIGNAR NOMENCLATURA DEL PROCEDIMIENTO DE SELECCIÓN]

Presente.-

El que suscribe, [.....], postor y/o apoderado de **[CONSIGNAR EL NOMBRE DE LA PERSONA NATURAL QUE OTORGA EL PODER, DE SER EL CASO]**, identificado con **[CONSIGNAR TIPO DE DOCUMENTO DE IDENTIDAD] Nº [CONSIGNAR NÚMERO DE DOCUMENTO DE IDENTIDAD]**, con poder inscrito en la Sede Registral de **[CONSIGNAR EN CASO DE CONTAR CON APODERADO]** en la Ficha Nº **[CONSIGNAR EN CASO DE CONTAR CON APODERADO]** Asiento Nº **[CONSIGNAR EN CASO DE CONTAR CON APODERADO]**, **DECLARO BAJO JURAMENTO** que no me resulta aplicable el impedimento Tipo 4.D del inciso 4 del numeral 30.1 del artículo 30 de la Ley, referido a las personas inscritas en el Registro de Deudores Alimentarios Morosos del Poder Judicial (REDAM), considerando lo siguiente:

[EL PROVEEDOR DEBE CONSIGNAR LA INFORMACIÓN SÓLO DE UNA DE LAS OPCIONES QUE SE ESTABLECEN A CONTINUACIÓN, SEGÚN SEA EL CASO]:

- Que, se ha remitido el/la **[CONSIGNAR LA DENOMINACIÓN EXACTA DEL DOCUMENTO REMITIDO POR EL PROVEEDOR AL JUZGADO A CARGO DEL PROCESO DE ALIMENTOS]** con fecha de recepción **[CONSIGNAR FECHA DE RECEPCIÓN]** dirigido/a al **[CONSIGNAR LOS DATOS DE IDENTIFICACIÓN DEL JUZGADO A CARGO DEL PROCESO DE ALIMENTOS QUE CORRESPONDA]**, mediante el cual se informó la cancelación de la deuda alimentaria derivada del proceso de alimentos seguido por **[CONSIGNAR LOS DATOS DE LA PARTE DEMANDANTE DEL PROCESO DE ALIMENTOS]**, la cual tiene carácter de declaración jurada, para lo cual me sujeto al principio de presunción de veracidad. Se adjunta el cargo de recepción del indicado documento.
- Que, sí me encuentro en el registro de deudores alimentario moroso, por lo que; autorizo se me descuenta del pago que me corresponde como contraprestación del contrato derivado del presente procedimiento de selección, el monto de la pensión mensual fijada en el proceso de alimentos seguido por **[CONSIGNAR LOS DATOS DE LA PARTE DEMANDANTE DEL PROCESO DE ALIMENTOS]** ante el **[CONSIGNAR LOS DATOS DE IDENTIFICACIÓN DEL JUZGADO CORRESPONDIENTE]**, para lo cual adjunto:
 - a) La sentencia emitida por el **[CONSIGNAR LOS DATOS DE IDENTIFICACIÓN DEL JUZGADO A CARGO DEL PROCESO DE ALIMENTOS QUE CORRESPONDA]** en el trámite del proceso de alimentos seguido en el expediente **[CONSIGNAR EL NÚMERO DE EXPEDIENTE JUDICIAL]**
 - b) La información complementaria solicitada por la entidad contratante para realizar el descuento, la que comprende lo siguiente: **[LA ENTIDAD CONTRATANTE DEBE**

⁵⁵ De conformidad con lo previsto en el numeral 39.2 del artículo 39 del Reglamento de la Ley Nº 32069, Ley General de Contrataciones Públicas.

**CONSIGNAR LA INFORMACIÓN QUE REQUIERA DEL PROVEEDOR PARA
HACER EFECTIVO EL DESCUENTO**

[CONSIGNAR CIUDAD Y FECHA]

.....
**Firma, nombres y apellidos del postor o
apoderado, según corresponda**