

BASES ESTÁNDAR DE ADJUDICACIÓN SIMPLIFICADA PARA LA CONTRATACIÓN DEL SERVICIO DE CONSULTORÍA DE OBRA

Aprobado mediante Directiva N° 001-2019-OSCE/CD



SUB DIRECCIÓN DE NORMATIVIDAD – DIRECCIÓN TÉCNICO NORMATIVA
ORGANISMO SUPERVISOR DE LAS CONTRATACIONES DEL ESTADO - OSCE

SIMBOLOGÍA UTILIZADA:

N°	Símbolo	Descripción
1	[ABC] / [.....]	La información solicitada dentro de los corchetes sombreados debe ser completada por la Entidad durante la elaboración de las bases.
2	[ABC] / [.....]	Es una indicación, o información que deberá ser completada por la Entidad con posterioridad al otorgamiento de la buena pro para el caso específico de la elaboración de la PROFORMA DEL CONTRATO; o por los proveedores, en el caso de los ANEXOS de la oferta.
3	<div>Importante</div> <div>• Abc</div>	Se refiere a consideraciones importantes a tener en cuenta por el órgano encargado de las contrataciones o comité de selección, según corresponda y por los proveedores.
4	<div>Advertencia</div> <div>• Abc</div>	Se refiere a advertencias a tener en cuenta por el órgano encargado de las contrataciones o comité de selección, según corresponda y por los proveedores.
5	<div>Importante para la Entidad</div> <div>• Xyz</div>	Se refiere a consideraciones importantes a tener en cuenta por el órgano encargado de las contrataciones o comité de selección, según corresponda y deben ser eliminadas una vez culminada la elaboración de las bases.

CARACTERÍSTICAS DEL DOCUMENTO:

Las bases estándar deben ser elaboradas en formato WORD, y deben tener las siguientes características:

N°	Características	Parámetros
1	Márgenes	Superior : 2.5 cm Inferior: 2.5 cm Izquierda: 2.5 cm Derecha: 2.5 cm
2	Fuente	Arial
3	Estilo de Fuente	Normal: Para el contenido en general Cursiva: Para el encabezado y pie de página Para las Consideraciones importantes (Ítem 3 del cuadro anterior)
4	Color de Fuente	Automático: Para el contenido en general Azul : Para las Consideraciones importantes (Ítem 3 del cuadro anterior)
5	Tamaño de Letra	16 : Para las dos primeras hojas de las Secciones General y Específica 11 : Para el nombre de los Capítulos. 10 : Para el cuerpo del documento en general 9 : Para el encabezado y pie de página Para el contenido de los cuadros, pudiendo variar, según la necesidad 8 : Para las Notas al pie
6	Alineación	Justificada: Para el contenido en general y notas al pie. Centrada : Para la primera página, los títulos de las Secciones y nombres de los Capítulos)
7	Interlineado	Sencillo
8	Espaciado	Anterior : 0 Posterior : 0
9	Subrayado	Para los nombres de las Secciones y para resaltar o hacer hincapié en algún concepto

INSTRUCCIONES DE USO:

- Una vez registrada la información solicitada dentro de los corchetes sombreados en gris, el texto deberá quedar en letra tamaño 10, con estilo normal, sin formato de negrita y sin sombreado.
- La nota **IMPORTANTE** no puede ser modificada ni eliminada en la Sección General. En el caso de la Sección Específica debe seguirse la instrucción que se indica en dicha nota.



BASES ESTÁNDAR DE ADJUDICACIÓN SIMPLIFICADA PARA LA CONTRATACIÓN DEL SERVICIO DE CONSULTORÍA DE OBRA¹

BASES INTEGRADAS

**ADJUDICACIÓN SIMPLIFICADA N°
008-2024-CS/MDP**

[PRIMERA CONVOCATORIA]

CONTRATACIÓN DEL SERVICIO DE CONSULTORÍA DE OBRA PARA LA ELABORACIÓN DEL ESTUDIO DEFINITIVO DE LA IOARR: “RENOVACIÓN DE PUENTE; EN EL (LA) VÍA VECINAL JU -1351 PUENTE SECTOR VALLE HERMOSO Y PUENTE SECTOR SAN JOSÉ DE LA LOCALIDAD GRAN PLAYA NORTE DISTRITO DE PERENE, PROVINCIA CHANCHAMAYO, DEPARTAMENTO JUNÍN”, CON CUI N° 2635116.

¹ Estas Bases se utilizarán para la contratación del servicio de consultoría de obra. Para tal efecto, se deberá tener en cuenta la siguiente definición:

Consultoría de obra: Servicios profesionales altamente calificados consistente en la elaboración del expediente técnico de obras, en la supervisión de la elaboración del expediente técnico de obra o en la supervisión de obras.

MUNICIPALIDAD DISTRITAL DE PERENE
COMITÉ DE SELECCIÓN

MUNICIPALIDAD DISTRITAL DE PERENE
COMITÉ DE SELECCIÓN

MUNICIPALIDAD DISTRITAL DE PERENE
COMITÉ DE SELECCIÓN

DEBER DE COLABORACIÓN

La Entidad y todo proveedor que se someta a las presentes Bases, sea como participante, postor y/o contratista, deben conducir su actuación conforme a los principios previstos en la Ley de Contrataciones del Estado.

En este contexto, se encuentran obligados a prestar su colaboración al OSCE y a la Secretaría Técnica de la Comisión de Defensa de la Libre Competencia del INDECOPI, en todo momento según corresponda a sus competencias, a fin de comunicar presuntos casos de fraude, colusión y corrupción por parte de los funcionarios y servidores de la Entidad, así como los proveedores y demás actores que participan en el proceso de contratación.

De igual forma, deben poner en conocimiento del OSCE y a la Secretaría Técnica de la Comisión de Defensa de la Libre Competencia del INDECOPI los indicios de conductas anticompetitivas que se presenten durante el proceso de contratación, en los términos del Decreto Legislativo N° 1034, "Ley de Represión de Conductas Anticompetitivas", o norma que la sustituya, así como las demás normas de la materia.

La Entidad y todo proveedor que se someta a las presentes Bases, sea como participante, postor y/o contratista del proceso de contratación deben permitir al OSCE o a la Secretaría Técnica de la Comisión de Defensa de la Libre Competencia del INDECOPI el acceso a la información referida a las contrataciones del Estado que sea requerida, prestar testimonio o absolución de posiciones que se requieran, entre otras formas de colaboración.

SECCIÓN GENERAL

DISPOSICIONES COMUNES DEL PROCEDIMIENTO DE SELECCIÓN

(ESTA SECCIÓN NO DEBE SER MODIFICADA EN NINGÚN EXTREMO, BAJO SANCIÓN DE NULIDAD)

CAPÍTULO I

ETAPAS DEL PROCEDIMIENTO DE SELECCIÓN

1.1. REFERENCIAS

Cuando en el presente documento se mencione la palabra Ley, se entiende que se está haciendo referencia a la Ley N° 30225, Ley de Contrataciones del Estado, y cuando se mencione la palabra Reglamento, se entiende que se está haciendo referencia al Reglamento de la Ley de Contrataciones del Estado aprobado por Decreto Supremo N° 344-2018-EF.

Las referidas normas incluyen sus respectivas modificaciones, de ser el caso.

1.2. CONVOCATORIA

Se realiza a través de su publicación en el SEACE de conformidad con lo señalado en el artículo 54 del Reglamento, en la fecha señalada en el calendario del procedimiento de selección, debiendo adjuntar las bases y resumen ejecutivo.

1.3. REGISTRO DE PARTICIPANTES

El registro de participantes se realiza conforme al artículo 55 del Reglamento. En el caso de un consorcio, basta que se registre uno (1) de sus integrantes.

Importante

- *Para registrarse como participante en un procedimiento de selección convocado por las Entidades del Estado Peruano, es necesario que los proveedores cuenten con inscripción vigente y estar habilitados ante el Registro Nacional de Proveedores (RNP) que administra el Organismo Supervisor de las Contrataciones del Estado (OSCE). Para obtener mayor información, se puede ingresar a la siguiente dirección electrónica: www.rnp.gob.pe.*
- *Los proveedores que deseen registrar su participación deben ingresar al SEACE utilizando su Certificado SEACE (usuario y contraseña). Asimismo, deben observar las instrucciones señaladas en el documento de orientación “Guía para el registro de participantes electrónico” publicado en <https://www2.seace.gob.pe/>.*
- *En caso los proveedores no cuenten con inscripción vigente en el RNP y/o se encuentren inhabilitados o suspendidos para ser participantes, postores y/o contratistas, el SEACE restringirá su registro, quedando a potestad de estos intentar nuevamente registrar su participación en el procedimiento de selección en cualquier otro momento, dentro del plazo establecido para dicha etapa, siempre que haya obtenido la vigencia de su inscripción o quedado sin efecto la sanción que le impuso el Tribunal de Contrataciones del Estado.*

1.4. FORMULACIÓN DE CONSULTAS Y OBSERVACIONES A LAS BASES

La formulación de consultas y observaciones a las bases se efectúa de conformidad con lo establecido en los numerales 72.1 y 72.2 del artículo 72 del Reglamento, así como el literal a) del artículo 89 del Reglamento.

Importante

No pueden formularse consultas ni observaciones respecto del contenido de una ficha de homologación aprobada. Las consultas y observaciones que se formulen sobre el particular, se tienen como no presentadas.

1.5. ABSOLUCIÓN DE CONSULTAS, OBSERVACIONES E INTEGRACIÓN DE BASES

La absolución de consultas, observaciones e integración de las bases se realizan conforme a las disposiciones previstas en el numeral 72.4 del artículo 72 y el literal a) del artículo 89 del Reglamento.

Importante

- *No se absolverán consultas y observaciones a las bases que se presenten en forma física.*
- *Cuando exista divergencia entre lo indicado en el pliego de absolución de consultas y observaciones y la integración de bases, prevalece lo absuelto en el referido pliego; sin perjuicio, del deslinde de responsabilidades correspondiente.*

1.6. FORMA DE PRESENTACIÓN DE OFERTAS

Las ofertas se presentan conforme lo establecido en el artículo 59 y en el artículo 90 del Reglamento.

Las declaraciones juradas, formatos o formularios previstos en las bases que conforman la oferta deben estar debidamente firmados por el postor (firma manuscrita o digital, según la Ley N° 27269, Ley de Firmas y Certificados Digitales²). Los demás documentos deben ser visados por el postor. En el caso de persona jurídica, por su representante legal, apoderado o mandatario designado para dicho fin y, en el caso de persona natural, por este o su apoderado. No se acepta el pegado de la imagen de una firma o visto. Las ofertas se presentan foliadas.

Importante

- *Los formularios electrónicos que se encuentran en el SEACE y que los proveedores deben llenar para presentar sus ofertas, tienen carácter de declaración jurada.*
- *En caso la información contenida en los documentos escaneados que conforman la oferta no coincida con lo declarado a través del SEACE, prevalece la información declarada en los documentos escaneados.*
- *No se tomará en cuenta las ofertas que se presenten en físico a la Entidad.*

1.7. PRESENTACIÓN Y APERTURA DE OFERTAS

El participante presentará su oferta de manera electrónica a través del SEACE, desde las 00:01 horas hasta las 23:59 horas del día establecido para el efecto en el cronograma del procedimiento; adjuntando el archivo digitalizado que contenga los documentos que conforman la oferta de acuerdo a lo requerido en las bases.

El participante debe verificar antes de su envío, bajo su responsabilidad, que el archivo pueda ser descargado y su contenido sea legible.

Importante

Los integrantes de un consorcio no pueden presentar ofertas individuales ni conformar más de un consorcio en un procedimiento de selección, o en un determinado ítem cuando se trate de procedimientos de selección según relación de ítems.

En la apertura electrónica de la oferta técnica, el órgano encargado de las contrataciones o el comité de selección, según corresponda, verifica la presentación de lo exigido en la sección específica de las bases de conformidad con el numeral 81.2 del artículo 81 del Reglamento y determina si las ofertas responden a las características y/o requisitos y condiciones de los Términos de Referencia, detallados en la sección específica de las bases. De no cumplir con lo requerido, la oferta se considera no admitida.

² Para mayor información sobre la normativa de firmas y certificados digitales ingresar a: <https://www.indecopi.gob.pe/web/firmas-digitales/firmar-y-certificados-digitales>

1.8. CALIFICACIÓN Y EVALUACIÓN DE LAS OFERTAS

La calificación y evaluación de los postores se realiza conforme los requisitos de calificación y factores de evaluación que se indican en la sección específica de las bases.

La evaluación técnica y económica se realiza sobre la base de:

Oferta técnica : 100 puntos

Oferta económica : 100 puntos

1.8.1 CALIFICACIÓN DE LAS OFERTAS TÉCNICAS

La calificación de las ofertas técnicas se realiza conforme a lo establecido en el numeral 82.1 del artículo 82 del Reglamento.

1.8.2 EVALUACIÓN DE LAS OFERTAS TÉCNICAS

La evaluación de las ofertas técnicas se realiza conforme a lo establecido en los numerales 82.2 y 82.3 del artículo 82 del Reglamento.

1.8.3 APERTURA Y EVALUACIÓN DE OFERTAS ECONÓMICAS

El órgano encargado de las contrataciones o el comité de selección, según corresponda, evalúa las ofertas económicas y determina el puntaje total de las ofertas conforme a lo dispuesto en el artículo 83 del Reglamento, así como los coeficientes de ponderación previstos en la sección específica de las bases.

Importante

En el caso de contratación de consultorías de obras a ser prestadas fuera de la provincia de Lima y Callao, cuyo valor referencial no supere los doscientos mil Soles (S/ 200,000.00), a solicitud del postor se asigna una bonificación equivalente al diez por ciento (10%) sobre el puntaje total obtenido por los postores con domicilio en la provincia donde prestará el servicio, o en las provincias colindantes, sean o no pertenecientes al mismo departamento o región. El domicilio es el consignado en la constancia de inscripción ante el RNP³. Lo mismo aplica en el caso de procedimientos de selección por relación de ítems, cuando algún ítem no supera el monto señalado anteriormente.

1.9. SUBSANACIÓN DE LAS OFERTAS

La subsanación de las ofertas se sujeta a lo establecido en el artículo 60 del Reglamento. El plazo que se otorgue para la subsanación no puede ser inferior a un (1) día hábil.

La solicitud de subsanación se realiza de manera electrónica a través del SEACE y será remitida al correo electrónico consignado por el postor al momento de realizar su inscripción en el RNP, siendo su responsabilidad el permanente seguimiento de las notificaciones a dicho correo. La notificación de la solicitud se entiende efectuada el día de su envío al correo electrónico.

La presentación de las subsanaciones se realiza a través del SEACE. No se tomará en cuenta la subsanación que se presente en físico a la Entidad.

1.10. OTORGAMIENTO DE LA BUENA PRO

La buena pro se otorga luego de la evaluación correspondiente según lo indicado en el numeral 1.8.3 de la presente sección.

³ La constancia de inscripción electrónica se visualizará en el portal web del Registro Nacional de Proveedores: www.rnp.gob.pe

Previo al otorgamiento de la buena pro, el órgano encargado de las contrataciones o el comité de selección, según corresponda, aplica lo dispuesto en el artículo 68 del Reglamento, sobre el rechazo de las ofertas, de ser el caso.

En el supuesto de que dos (2) o más ofertas empaten, el otorgamiento de la buena pro se efectúa siguiendo estrictamente el orden señalado en el numeral 91.2 del artículo 91 del Reglamento.

El desempate mediante sorteo se realiza de manera electrónica a través del SEACE.

Definida la oferta ganadora, el órgano encargado de las contrataciones o el comité de selección, según corresponda, otorga la buena pro, mediante su publicación en el SEACE, incluyendo el cuadro comparativo y las actas debidamente motivadas de los resultados de la admisión, no admisión, calificación, descalificación, evaluación, rechazo y el otorgamiento de la buena pro.

1.11. CONSENTIMIENTO DE LA BUENA PRO

Cuando se hayan presentado dos (2) o más ofertas, el consentimiento de la buena pro se produce a los cinco (5) días hábiles siguientes de la notificación de su otorgamiento, sin que los postores hayan ejercido el derecho de interponer el recurso de apelación.

En caso que se haya presentado una sola oferta, el consentimiento de la buena pro se produce el mismo día de la notificación de su otorgamiento.

El consentimiento del otorgamiento de la buena pro se publica en el SEACE al día hábil siguiente de producido.

Importante

Una vez consentido el otorgamiento de la buena pro, el órgano encargado de las contrataciones o el órgano de la Entidad al que se haya asignado tal función realiza la verificación de la oferta presentada por el postor ganador de la buena pro conforme lo establecido en el numeral 64.6 del artículo 64 del Reglamento.

CAPÍTULO II

SOLUCIÓN DE CONTROVERSIAS DURANTE EL PROCEDIMIENTO DE SELECCIÓN

2.1. RECURSO DE APELACIÓN

A través del recurso de apelación se pueden impugnar los actos dictados durante el desarrollo del procedimiento de selección hasta antes del perfeccionamiento del contrato.

El recurso de apelación se presenta ante la Entidad convocante, y es conocido y resuelto por su Titular, cuando el valor referencial sea igual o menor a cincuenta (50) UIT. Cuando el valor referencial sea mayor a dicho monto, el recurso de apelación se presenta ante y es resuelto por el Tribunal de Contrataciones del Estado.

En los procedimientos de selección según relación de ítems, el valor referencial total del procedimiento determina ante quién se presenta el recurso de apelación.

Los actos que declaren la nulidad de oficio, la cancelación del procedimiento de selección y otros actos emitidos por el Titular de la Entidad que afecten la continuidad de este, se impugnan ante el Tribunal de Contrataciones del Estado.

Importante

- *Una vez otorgada la buena pro, el órgano encargado de las contrataciones o el comité de selección, según corresponda, está en la obligación de permitir el acceso de los participantes y postores al expediente de contratación, salvo la información calificada como secreta, confidencial o reservada por la normativa de la materia, a más tardar dentro del día siguiente de haberse solicitado por escrito.*
- *A efectos de recoger la información de su interés, los postores pueden valerse de distintos medios, tales como: (i) la lectura y/o toma de apuntes, (ii) la captura y almacenamiento de imágenes, e incluso (iii) pueden solicitar copia de la documentación obrante en el expediente, siendo que, en este último caso, la Entidad deberá entregar dicha documentación en el menor tiempo posible, previo pago por tal concepto.*
- *El recurso de apelación se presenta ante la Mesa de Partes del Tribunal o ante las oficinas desconcentradas del OSCE o en la Unidad de Trámite Documentario de la Entidad, según corresponda.*

2.2. PLAZOS DE INTERPOSICIÓN DEL RECURSO DE APELACIÓN

La apelación contra el otorgamiento de la buena pro o contra los actos dictados con anterioridad a ella se interpone dentro de los cinco (5) días hábiles siguientes de haberse notificado el otorgamiento de la buena pro.

La apelación contra los actos dictados con posterioridad al otorgamiento de la buena pro, contra la declaración de nulidad, cancelación y declaratoria de desierto del procedimiento, se interpone dentro de los cinco (5) días hábiles siguientes de haberse tomado conocimiento del acto que se desea impugnar.

CAPÍTULO III DEL CONTRATO

3.1. PERFECCIONAMIENTO DEL CONTRATO

Los plazos y el procedimiento para perfeccionar el contrato se realiza conforme a lo indicado en el artículo 141 del Reglamento.

Para perfeccionar el contrato, el postor ganador de la buena pro debe presentar los documentos señalados en el artículo 139 del Reglamento y los previstos en la sección específica de las bases.

3.2. GARANTÍAS

Las garantías que deben otorgar los postores y/o contratistas, según corresponda, son las de fiel cumplimiento del contrato y por los adelantos.

3.2.1. GARANTÍA DE FIEL CUMPLIMIENTO

Como requisito indispensable para perfeccionar el contrato, el postor ganador debe entregar a la Entidad la garantía de fiel cumplimiento del mismo por una suma equivalente al diez por ciento (10%) del monto del contrato original. Esta se mantiene vigente hasta el consentimiento de la liquidación final.

3.2.2. GARANTÍA DE FIEL CUMPLIMIENTO POR PRESTACIONES ACCESORIAS

En las contrataciones que conllevan la ejecución de prestaciones accesorias, tales como mantenimiento, reparación o actividades afines, se otorga una garantía adicional por una suma equivalente al diez por ciento (10%) del monto del contrato de la prestación accesoría, la misma que debe ser renovada periódicamente hasta el cumplimiento total de las obligaciones garantizadas.

Importante

En los contratos de consultorías de obras que celebren las Entidades con las micro y pequeñas empresas, estas últimas pueden otorgar como garantía de fiel cumplimiento el diez por ciento (10%) del monto del contrato, porcentaje que es retenido por la Entidad durante la primera mitad del número total de pagos a realizarse, de forma prorrateada en cada pago, con cargo a ser devuelto a la finalización del mismo, conforme lo establecen los numerales 149.4 y 149.5 del artículo 149 del Reglamento y numeral 151.2 del artículo 151 del Reglamento.

3.2.3. GARANTÍA POR ADELANTO

En caso se haya previsto en la sección específica de las bases la entrega de adelantos, el contratista debe presentar una garantía emitida por idéntico monto conforme a lo estipulado en el artículo 153 del Reglamento.

3.3. REQUISITOS DE LAS GARANTÍAS

Las garantías que se presenten deben ser incondicionales, solidarias, irrevocables y de realización automática en el país, al solo requerimiento de la Entidad. Asimismo, deben ser emitidas por empresas que se encuentren bajo la supervisión directa de la Superintendencia de Banca, Seguros y Administradoras Privadas de Fondos de Pensiones y que cuenten con clasificación de riesgo B o superior. Asimismo, deben estar autorizadas para emitir garantías; o estar consideradas en la última lista de bancos extranjeros de primera categoría que periódicamente publica el Banco Central de Reserva del Perú.

Importante

Corresponde a la Entidad verificar que las garantías presentadas por el postor ganador de la buena

pro y/o contratista cumplan con los requisitos y condiciones necesarios para su aceptación y eventual ejecución; sin perjuicio de la determinación de las responsabilidades funcionales que correspondan.

Advertencia

Los funcionarios de las Entidades no deben aceptar garantías emitidas bajo condiciones distintas a las establecidas en el presente numeral, debiendo tener en cuenta lo siguiente:

1. La clasificadora de riesgo que asigna la clasificación a la empresa que emite la garantía debe encontrarse listada en el portal web de la SBS (<http://www.sbs.gob.pe/sistema-financiero/clasificadoras-de-riesgo>).

2. Se debe identificar en la página web de la clasificadora de riesgo respectiva, cuál es la clasificación vigente de la empresa que emite la garantía, considerando la vigencia a la fecha de emisión de la garantía.

3. Para fines de lo establecido en el artículo 148 del Reglamento, la clasificación de riesgo B, incluye las clasificaciones B+ y B.

4. Si la empresa que otorga la garantía cuenta con más de una clasificación de riesgo emitida por distintas empresas listadas en el portal web de la SBS, bastará que en una de ellas cumpla con la clasificación mínima establecida en el Reglamento.

En caso exista alguna duda sobre la clasificación de riesgo asignada a la empresa emisora de la garantía, se deberá consultar a la clasificadora de riesgos respectiva.

De otro lado, además de cumplir con el requisito referido a la clasificación de riesgo, a efectos de verificar si la empresa emisora se encuentra autorizada por la SBS para emitir garantías, debe revisarse el portal web de dicha Entidad (<http://www.sbs.gob.pe/sistema-financiero/relacion-de-empresas-que-se-encuentran-autorizadas-a-emitar-cartas-fianza>).

Los funcionarios competentes deben verificar la autenticidad de la garantía a través de los mecanismos establecidos (consulta web, teléfono u otros) por la empresa emisora.

3.4. EJECUCIÓN DE GARANTÍAS

La Entidad puede solicitar la ejecución de las garantías conforme a los supuestos contemplados en el artículo 155 del Reglamento.

3.5. ADELANTOS

La Entidad puede entregar adelantos directos al contratista, los que en ningún caso exceden en conjunto del treinta por ciento (30%) del monto del contrato original, siempre que ello haya sido previsto en la sección específica de las bases.

3.6. PENALIDADES**3.6.1. PENALIDAD POR MORA EN LA EJECUCIÓN DE LA PRESTACIÓN**

En caso de retraso injustificado del contratista en la ejecución de las prestaciones objeto del contrato, la Entidad le aplica automáticamente una penalidad por mora por cada día de atraso, de conformidad con el artículo 162 del Reglamento.

3.6.2. OTRAS PENALIDADES

La Entidad puede establecer penalidades distintas a la mencionada en el numeral precedente, según lo previsto en el artículo 163 del Reglamento y lo indicado en la sección específica de las bases.

Estos dos tipos de penalidades se calculan en forma independiente y pueden alcanzar cada una un monto máximo equivalente al diez por ciento (10%) del monto del contrato vigente, o de ser el caso, del ítem que debió ejecutarse.

3.7. PAGOS

El pago se realiza después de ejecutada la respectiva prestación, pudiendo contemplarse pagos a cuenta, según la forma establecida en la sección específica de las bases o en el contrato.

La Entidad paga las contraprestaciones pactadas a favor del contratista dentro de los diez (10) días calendario siguientes de otorgada la conformidad de los servicios, siempre que se verifiquen las condiciones establecidas en el contrato para ello, bajo responsabilidad del funcionario competente.

La conformidad se emite en un plazo máximo de quince (15) días, bajo responsabilidad del funcionario que debe emitir la conformidad.

En el caso que se haya suscrito contrato con un consorcio, el pago se realizará de acuerdo a lo que se indique en el contrato de consorcio.

Advertencia

En caso de retraso en los pagos a cuenta o pago final por parte de la Entidad, salvo que se deba a caso fortuito o fuerza mayor, esta reconoce al contratista los intereses legales correspondientes, de conformidad con el artículo 39 de la Ley y 171 del Reglamento, debiendo repetir contra los responsables de la demora injustificada.

3.8. INCUMPLIMIENTO DEL CONTRATO

Las causales para la resolución del contrato, serán aplicadas de conformidad con el artículo 36 de la Ley y 164 del Reglamento.

3.9. DISPOSICIONES FINALES

Todos los demás aspectos del presente procedimiento no contemplados en las bases se regirán supletoriamente por la Ley y su Reglamento, así como por las disposiciones legales vigentes.

SECCIÓN ESPECÍFICA

CONDICIONES ESPECIALES DEL PROCEDIMIENTO DE SELECCIÓN

(EN ESTA SECCIÓN LA ENTIDAD DEBERÁ COMPLETAR LA INFORMACIÓN EXIGIDA, DE ACUERDO A LAS INSTRUCCIONES INDICADAS)

CAPÍTULO I GENERALIDADES

1.1. ENTIDAD CONVOCANTE

Nombre : MUNICIPALIDAD DISTRITAL DE PERENE
 RUC N° : 20195238961
 Domicilio legal : Jr. 22 de Octubre N°140 - Perene
 Teléfono: : 064-544061
 Correo electrónico: : municipalidad.perene02@gmail.com

1.2. OBJETO DE LA CONVOCATORIA

El presente procedimiento de selección tiene por objeto de la **CONTRATACIÓN DE SERVICIO DE CONSULTORÍA DE OBRA PARA LA ELABORACIÓN DEL ESTUDIO DEFINITIVO DE LA IOARR: “RENOVACIÓN DE PUENTE; EN EL (LA) VÍA VECINAL JU -1351 PUENTE SECTOR VALLE HERMOSO Y PUENTE SECTOR SAN JOSÉ DE LA LOCALIDAD GRAN PLAYA NORTE DISTRITO DE PERENE, PROVINCIA CHANCHAMAYO, DEPARTAMENTO JUNÍN”, CON CUI N° 2635116.**

1.3. VALOR REFERENCIAL⁴

El valor referencial asciende a **S/.100,000.00 (CIEN MIL CON 00/100 SOLES)**, incluidos los impuestos de Ley y cualquier otro concepto que incida en el costo total del servicio de consultoría de obra. El valor referencial ha sido calculado al mes de **AGOSTO DEL 2024**.

Valor Referencial (VR)	Límites ⁵	
	Inferior	Superior
S/.100,000.00 (CIEN MIL CON 00/100 SOLES)	S/.90,000.00 (NOVENTA MIL CON 00/100 SOLES)	S/.110,000.00 (CIENTO DIEZ MIL CON 00/100 SOLES)

Importante

Las ofertas económicas no pueden exceder los límites del valor referencial de conformidad con el numeral 28.2 del artículo 28 de la Ley.

Valor Referencial (VR)	Límite Inferior		Límite Superior	
	Con IGV	Sin IGV	Con IGV	Sin IGV
S/. 100,000.00 (CIEN MIL CON 00/100 SOLES)	S/. 90,000.00 (NOVENTA MIL CON 00/100 SOLES)	S/. 76,271.19 (SETENTA Y SEIS MIL DOSCIENTOS SETENTA Y UNO CON 19/100 SOLES)	S/.110,000.00 (CIEN DIEZ MIL CON 00/100 SOLES)	S/. 93,220.34 (NOVENTA Y TRES MIL DOSCIENTOS VEINTE CON 34/100 SOLES)

⁴ El monto del valor referencial indicado en esta sección de las bases no debe diferir del monto del valor referencial consignado en la ficha del procedimiento en el SEACE. No obstante, de existir contradicción entre estos montos, primará el monto del valor referencial indicado en las bases aprobadas.

⁵ De acuerdo a lo señalado en el artículo 48 del Reglamento, estos límites se calculan considerando dos (2) decimales. Para ello, si el límite inferior tiene más de dos decimales, se aumenta en un dígito el valor del segundo decimal; en el caso del límite superior, se considera el valor del segundo decimal sin efectuar el redondeo.

1.4. EXPEDIENTE DE CONTRATACIÓN

El expediente de contratación fue aprobado mediante **FORMATO N°02-024**, EL 16 DE SETIEMBRE DE 2024.

1.5. FUENTE DE FINANCIAMIENTO

RECURSOS ORDINARIOS

Importante

La fuente de financiamiento debe corresponder a aquella prevista en la Ley de Equilibrio Financiero del Presupuesto del Sector Público del año fiscal en el cual se convoca el procedimiento de selección.

1.6. SISTEMA DE CONTRATACIÓN

El presente procedimiento se rige por el sistema de **A SUMA ALZADA**, de acuerdo con lo establecido en el expediente de contratación respectivo.

Importante

En el caso de supervisión de obras, cuando se haya previsto que las actividades comprenden la liquidación del contrato de obra, la supervisión se rige bajo el sistema de tarifas mientras que la liquidación se rige bajo el sistema a suma alzada.

1.7. ALCANCES DEL REQUERIMIENTO

El alcance de la prestación está definido en el Capítulo III de la presente sección de las bases.

1.8. PLAZO DE PRESTACIÓN DEL SERVICIO DE CONSULTORÍA DE OBRA

Los servicios de consultoría de obra materia de la presente convocatoria se prestarán en el plazo de **45 DIAS CALENDARIOS**, en concordancia con lo establecido en el expediente de contratación.

Importante

En el caso de supervisión de obras, el plazo inicial del contrato debe estar vinculado al del contrato de la obra a ejecutar y comprender hasta la liquidación de la obra, de conformidad con el artículo 10 de la Ley.

1.9. COSTO DE REPRODUCCIÓN Y ENTREGA DE BASES

Los participantes registrados tienen el derecho de recabar un ejemplar de las bases, para cuyo efecto deben cancelar S/.5.00 (CINCO CON 00/100 SOLES) en la Caja de la Municipalidad Distrital de Perene y recabar las Bases en la Sub Gerencia de Logística y Servicios Auxiliares sitio en el Jr. 22 de octubre N°140 - Perene – Chanchamayo.

Importante

El costo de entrega de un ejemplar de las bases no puede exceder el costo de su reproducción.

1.10. BASE LEGAL

- ✓ Ley N° 31953 - Ley de Presupuesto del Sector Público para el Año Fiscal 2024.
- ✓ Ley N° 31954 - Ley de Equilibrio Financiero del Presupuesto del Sector Público del año 2024.
- ✓ Ley N° 31955 - Ley De Endeudamiento Del Sector Público Para El Año Fiscal 2024
- ✓ Ley N° 31955 - Endeudamiento del Sector Público para el Año Fiscal 2024

MUNICIPALIDAD DISTRITAL DE PERENE
COMITÉ DE SELECCIÓN

MUNICIPALIDAD DISTRITAL DE PERENE
COMITÉ DE SELECCIÓN

MUNICIPALIDAD DISTRITAL DE PERENE
COMITÉ DE SELECCIÓN

ING. RENE ALEJANDRO MONTALVO FLORES
PRESIDENTE TITULAR

C.P.C. NAVARRO ARRIETA ANGEL ESTEBAN
PRIMER MIEMBRO TITULAR

ING. LUIGUI CRISTHIAN VILCAHUAMAN CALDERON
SEGUNDO MIEMBRO TITULAR

- ✓ Texto Único Ordenado de la Ley N° 30225 – Ley de Contrataciones del Estado, aprobado mediante Decreto Supremo N° 082-2019-EF.
- ✓ Decreto Legislativo N° 1444, que modifica la Ley N° 30225 (Vigente desde el 30 de enero del 2019).
- ✓ Decreto Supremo N° 344-2018-EF, que aprueba el Reglamento de la Ley N° 30225 (vigente desde el 30 de enero del 2019), y sus modificatorias según el D.S. N° 377-2019-EF, D.S. N° 168-2020-EF y D.S N° 162-2021-EF.
- ✓ Decreto Supremo N° 004-2019-JUS que aprueba el TUO de la Ley N° 27444 – Ley del Procedimiento Administrativo General.
- ✓ Decreto Supremo N° 043-2003-PCM que aprueba el TUO de la Ley N° 27806, Ley de Transparencia y de Acceso a la Información Pública.
- ✓ Decreto Supremo N° 007-2008-TR – Texto Único Ordenado de la Ley de Promoción de la Competitividad, Formalización y Desarrollo de la Micro y Pequeña Empresa y del acceso al empleo decente, Ley MYPE.
- ✓ Decreto Supremo N° 008-2008-TR, Reglamento de la Ley MYPE. - Decreto Supremo N° 013-2013-PRODUCE –Texto Único Ordenado de la Ley de Impulso al Desarrollo Productivo y al Crecimiento Empresarial.
- ✓ Código Civil Peruano Vigente.
- ✓ Directivas, Pronunciamientos y Opiniones del OSCE

Las referidas normas incluyen sus respectivas modificaciones, de ser el caso.

CAPÍTULO II DEL PROCEDIMIENTO DE SELECCIÓN

2.1. CALENDARIO DEL PROCEDIMIENTO DE SELECCIÓN

Según el cronograma de la ficha de selección de la convocatoria publicada en el SEACE.

Importante

De conformidad con la vigesimosegunda Disposición Complementaria Final del Reglamento, en caso la Entidad (Ministerios y sus organismos públicos, programas o proyectos adscritos) haya difundido el requerimiento a través del SEACE siguiendo el procedimiento establecido en dicha disposición, no procede formular consultas u observaciones al requerimiento.

2.2. CONTENIDO DE LAS OFERTAS

2.2.1. OFERTA TÉCNICA

La oferta contendrá, además de un índice de documentos⁶, la siguiente documentación:

2.2.1.1. Documentación de presentación obligatoria

A. Documentos para la admisión de la oferta

a.1) Declaración jurada de datos del postor. (**Anexo N° 1**)

a.2) Documento que acredite la representación de quien suscribe la oferta.

En caso de persona jurídica, copia del certificado de vigencia de poder del representante legal, apoderado o mandatario designado para tal efecto.

En caso de persona natural, copia del documento nacional de identidad o documento análogo, o del certificado de vigencia de poder otorgado por persona natural, del apoderado o mandatario, según corresponda.

En el caso de consorcios, este documento debe ser presentado por cada uno de los integrantes del consorcio que suscriba la promesa de consorcio, según corresponda.

Advertencia

De acuerdo con el artículo 4 del Decreto Legislativo N° 1246, las Entidades están prohibidas de exigir a los administrados o usuarios la información que puedan obtener directamente mediante la interoperabilidad a que se refieren los artículos 2 y 3 de dicho Decreto Legislativo. En esa medida, si la Entidad es usuaria de la Plataforma de Interoperabilidad del Estado – PIDE⁷ y siempre que el servicio web se encuentre activo en el Catálogo de Servicios de dicha plataforma, no corresponderá exigir el certificado de vigencia de poder y/o documento nacional de identidad.

a.3) Declaración jurada de acuerdo con el literal b) del artículo 52 del Reglamento. (**Anexo N° 2**)

a.4) Declaración jurada de cumplimiento de los Términos de Referencia contenidos en el numeral 3.1 del Capítulo III de la presente sección. (**Anexo N° 3**)

⁶ La omisión del índice no determina la no admisión de la oferta.

⁷ Para mayor información de las Entidades usuarias y del Catálogo de Servicios de la Plataforma de Interoperabilidad del Estado – PIDE ingresar al siguiente enlace <https://www.gobiernodigital.gob.pe/interoperabilidad/>

- a.5) Declaración jurada de plazo de prestación del servicio de consultoría de obra. **(Anexo N° 4).**
- a.6) Promesa de consorcio con firmas legalizadas, de ser el caso, en la que se consigne los integrantes, el representante común, el domicilio común y las obligaciones a las que se compromete cada uno de los integrantes del consorcio así como el porcentaje equivalente a dichas obligaciones. **(Anexo N° 5)**

Importante

El órgano encargado de las contrataciones o el comité de selección, según corresponda, verifica la presentación de los documentos requeridos. De no cumplir con lo requerido, la oferta se considera no admitida.

B. Documentos para acreditar los requisitos de calificación

Incorporar en la oferta los documentos que acreditan los “**Requisitos de Calificación**” que se detallan en el numeral 3.2 del Capítulo III de la presente sección de las bases.

2.2.1.2. Documentación de presentación facultativa:

- a) En el caso de microempresas y pequeñas empresas integradas por personas con discapacidad, o en el caso de consorcios conformados en su totalidad por estas empresas, deben presentar la constancia o certificado con el cual acredite su inscripción en el Registro de Empresas Promocionales para Personas con Discapacidad⁸.
- b) Incorporar en la oferta los documentos que acreditan los “**Factores de Evaluación**” establecidos en el Capítulo IV de la presente sección de las bases, a efectos de obtener el puntaje previsto en dicho Capítulo para cada factor.
- c) Solicitud de bonificación por tener la condición de micro y pequeña empresa. **(Anexo N° 11)**
- d) Los postores que apliquen el beneficio de la exoneración del IGV previsto en la Ley N° 27037, Ley de Promoción de la Inversión en la Amazonía, deben presentar la Declaración Jurada de cumplimiento de condiciones para la aplicación de la exoneración del IGV **(Anexo N° 7).**
- e) Los postores con domicilio en la provincia donde se prestará el servicio de consultoría de obra, o en las provincias colindantes, sean o no pertenecientes al mismo departamento o región, pueden presentar la solicitud de bonificación por servicios prestados fuera de la provincia de Lima y Callao, según **(Anexo N° 10).**

Advertencia

El órgano encargado de las contrataciones o el comité de selección, según corresponda, no podrá exigir al postor la presentación de documentos que no hayan sido indicados en los acápites “Documentos para la admisión de la oferta”, “Requisitos de calificación” y “Factores de evaluación”.

2.2.2. OFERTA ECONÓMICA

La oferta económica expresada en **SOLES** Adjuntar obligatoriamente el **Anexo N° 6.**

El monto total de la oferta económica y los subtotales que lo componen deben ser

⁸ Dicho documento se tendrá en consideración en caso de empate, conforme a lo previsto en el artículo 91 del Reglamento.

expresados con dos (2) decimales. Los precios unitarios o tarifas pueden ser expresados con más de dos (2) decimales.

Importante

- *El órgano encargado de las contrataciones o el comité de selección, según corresponda, declara no admitidas las ofertas que no se encuentren dentro de los límites del valor referencial previstos en el numeral 28.2 del artículo 28 de la Ley.*
- *La estructura de costos, se presenta para el perfeccionamiento del contrato.*

2.3. DETERMINACIÓN DEL PUNTAJE TOTAL DE LAS OFERTAS

Una vez evaluadas las ofertas técnica y económica se procederá a determinar el puntaje total de las mismas.

El puntaje total de las ofertas es el promedio ponderado de ambas evaluaciones, obtenido de la aplicación de la siguiente fórmula:

$$PTP_i = c_1 PT_i + c_2 Pe_i$$

Donde:

- PTP_i = Puntaje total del postor i
 PT_i = Puntaje por evaluación técnica del postor i
 Pe_i = Puntaje por evaluación económica del postor i
 c₁ = Coeficiente de ponderación para la evaluación técnica.
 c₂ = Coeficiente de ponderación para la evaluación económica.

Se aplicarán las siguientes ponderaciones:

- c₁ = 0.80
 c₂ = 0.20

Donde: c₁ + c₂ = 1.00

2.4. PRESENTACIÓN DEL RECURSO DE APELACIÓN

El recurso de apelación se presenta ante la Unidad de Trámite Documentario de la Entidad. En caso el participante o postor opte por presentar recurso de apelación y por otorgar la garantía mediante depósito en cuenta bancaria, se debe realizar el abono en:

N ° de Cuenta : [479-001251]

Banco : [BANCO DE LA NACION]

2.5. REQUISITOS PARA PERFECCIONAR EL CONTRATO

El postor ganador de la buena pro debe presentar los siguientes documentos para perfeccionar el contrato:

- Garantía de fiel cumplimiento del contrato.
- Garantía de fiel cumplimiento por prestaciones accesorias, de ser el caso.
- Contrato de consorcio con firmas legalizadas ante Notario de cada uno de los integrantes, de ser el caso.
- Código de cuenta interbancaria (CCI) o, en el caso de proveedores no domiciliados, el número de su cuenta bancaria y la entidad bancaria en el exterior.
- Copia de la vigencia del poder del representante legal de la empresa que acredite que cuenta con facultades para perfeccionar el contrato, cuando corresponda.
- Copia de DNI del postor en caso de persona natural, o de su representante legal en caso de persona jurídica.

Advertencia

De acuerdo con el artículo 4 del Decreto Legislativo N° 1246, las Entidades están prohibidas de exigir a los administrados o usuarios la información que puedan obtener directamente mediante la interoperabilidad a que se refieren los artículos 2 y 3 de dicho Decreto Legislativo. En esa medida, si la Entidad es usuaria de la Plataforma de Interoperabilidad del Estado – PIDE⁹ y siempre que el servicio web se encuentre activo en el Catálogo de Servicios de dicha plataforma, no corresponderá exigir los documentos previstos en los literales e) y f).

- g) Correo Electrónico, Numero de Celular y Domicilio para efectos de la notificación durante la ejecución del contrato.
- h) Autorización de notificación de la decisión de la Entidad sobre la solicitud de ampliación de plazo mediante medios electrónicos de comunicación ¹⁰. **(Anexo N° 12)**
- i) Detalle de los precios unitarios de la oferta económica¹¹.
- j) Estructura de costos de la oferta económica.
- k) Detalle del monto de la oferta económica de cada uno de los servicios de consultoría de obra que conforman el paquete¹².
- l) Copia de los diplomas que acrediten la formación académica requerida del personal clave, en caso que el grado o título profesional requerido no se encuentren publicados en el Registro Nacional de Grados Académicos y Títulos Profesionales a cargo de la de la Superintendencia Nacional de Educación Superior Universitaria – SUNEDU¹³.
- m) Copia de (i) contratos y su respectiva conformidad o (ii) constancias o (iii) certificados o (iv) cualquier otra documentación que, de manera fehaciente demuestre la experiencia del personal clave.
- n) Copia de documentos que sustenten la propiedad, la posesión, el compromiso de compra venta o alquiler u otro documento que acredite la disponibilidad del requisito de calificación equipamiento estratégico. En el caso que el postor ganador sea un consorcio los documentos de acreditación de este requisito pueden estar a nombre del consorcio o de uno de sus integrantes¹⁴.

Importante

- *Corresponde a la Entidad verificar que las garantías presentadas por el postor ganador de la buena pro cumplan con los requisitos y condiciones necesarios para su aceptación y eventual ejecución; sin perjuicio de la determinación de las responsabilidades funcionales que correspondan.*
- *De conformidad con el Reglamento Consular del Perú aprobado mediante Decreto Supremo N° 076-2005-RE para que los documentos públicos y privados extendidos en el exterior tengan validez en el Perú, deben estar legalizados por los funcionarios consulares peruanos y refrendados por el Ministerio de Relaciones Exteriores del Perú, salvo que se trate de documentos públicos emitidos en países que formen parte del Convenio de la Apostilla, en cuyo caso bastará con que estos cuenten con la Apostilla de la Haya¹⁵.*
- *La Entidad no puede exigir documentación o información adicional a la consignada en el presente numeral para el perfeccionamiento del contrato.*

⁹ Para mayor información de las Entidades usuarias y del Catálogo de Servicios de la Plataforma de Interoperabilidad del Estado – PIDE ingresar al siguiente enlace <https://www.gobiernodigital.gob.pe/interoperabilidad/>

¹⁰ En tanto se implemente la funcionalidad en el SEACE, de conformidad con la Primera Disposición Complementaria Transitoria del Decreto Supremo N° 234-2022-EF.

¹¹ Incluir solo en caso de la contratación bajo el sistema a suma alzada.

¹² Incluir solo en caso de contrataciones por paquete.

¹³ <https://enlinea.sunedu.gob.pe/>

¹⁴ Incluir solo en caso se haya incluido el equipamiento estratégico como requisito de calificación.

¹⁵ Según lo previsto en la Opinión N° 009-2016/DTN.

2.6. PERFECCIONAMIENTO DEL CONTRATO

El contrato se perfecciona con la suscripción del documento que lo contiene. Para dicho efecto el postor ganador de la buena pro, dentro del plazo previsto en el artículo 141 del Reglamento, debe presentar la documentación requerida en **MESA DE PARTES DE LA MUNICIPALIDAD DISTRITAL DE PERENE – SITIO EN EL JR. 22 OCTUBRE N°140 – PERENE – CHANCHAMAYO – JUNÍN.**

2.7. FORMA DE PAGO

UNICO PAGO: 100% del Monto Contractual a la aprobación del MTC PROVIAS DESENLALIZADO, conformidad GERENCIA DE ESTUDIOS Y PROYECTOS DE INVERSIÓN Y ACTO RESOLUTIVO.

Para todos los casos, las conformidades del pago las realiza el Área Usuaría. Para efectos del pago de las contraprestaciones ejecutadas por el contratista, la Entidad debe contar con la siguiente documentación:

- ✓ Informe del funcionario responsable del Área Usuaría, emitiendo la conformidad de la prestación efectuada.
- ✓ Comprobante de pago.

Dicha documentación se debe presentar en Mesa de Partes de la Municipalidad Distrital de Perene – sitio en el Jr. 22 octubre N°140 – Perene – Chanchamayo – Junín.

2.8. REAJUSTE DE LOS PAGOS

NO CORRESPONDE

CAPÍTULO III REQUERIMIENTO

Importante

De conformidad con el numeral 29.8 del artículo 29 del Reglamento, el área usuaria es responsable de la adecuada formulación del requerimiento, debiendo asegurar la calidad técnica y reducir la necesidad de su reformulación por errores o deficiencias técnicas que repercutan en el proceso de contratación



MUNICIPALIDAD DISTRITAL DE PERENÉ

GERENCIA DE ESTUDIOS Y PROYECTOS DE INVERSIÓN



TÉRMINO DE REFERENCIA

I. DENOMINACIÓN DE LA CONTRATACIÓN:

CONTRATACIÓN DEL SERVICIO DE CONSULTORÍA DE OBRA PARA LA ELABORACIÓN DEL ESTUDIO DEFINITIVO DE LA IOARR: “RENOVACIÓN DE PUENTE; EN EL (LA) VÍA VECINAL JU -1351 PUENTE SECTOR VALLE HERMOSO Y PUENTE SECTOR SAN JOSÉ DE LA LOCALIDAD GRAN PLAYA NORTE DISTRITO DE PERENE, PROVINCIA CHANCHAMAYO, DEPARTAMENTO JUNÍN”, CON CUI N° 2635116.

Los presentes Términos de Referencia describen las actividades y condiciones, bajo las cuales el CONSULTOR, utilizando las mejores técnicas y recursos de la ingeniería, desarrolle el expediente técnico de la inversión.

II. ANTECEDENTES:

La Municipalidad Distrital de Perene, en adelante **LA ENTIDAD**, tiene a su cargo contribuir a la gestión de la infraestructura vial vecinal a ser desarrollada por los gobiernos locales, implementando mecanismos técnicos, institucionales, legales y financieros que garanticen la sostenibilidad de las inversiones viales.

En este marco uno de los objetivos de **LA ENTIDAD**, es ampliar, mejorar y consolidar la accesibilidad, conectividad e integración de poblaciones a bienes, servicios públicos y privados y a oportunidades generadoras de ingresos, mejorando la infraestructura vial vecinal y departamental, que permita incrementar, restablecer y conservar la transitabilidad entre los pueblos.

En ese contexto, la ENTIDAD, en aplicación de la Ley N° 32103, con la cual se financia la fase de ejecución para la intervención del Puente Sector Valle Hermoso y Puente Sector San Jose en el camino vecinal Santa Ana-Gran Playa Norte



III. BASE LEGAL PARA LA ELABORACION DEL EXPEDIENTE TECNICO:

En relación con otros conceptos generales, términos de uso frecuente y normativa técnica, nos remitimos a las definiciones y disposiciones contenidas en los siguientes documentos, en cuanto corresponda a las actividades que son objeto de la contratación:

- ✓ Manual de Puentes RD N.° 019-2018-MTC/14 (20.12.2018)
- ✓ Manual de Carreteras: Diseño Geométrico DG-2018, aprobado con Resolución Directoral N.° 03-2018-MTC/14 del 30.01.2018.
- ✓ Manual de Carreteras “Suelos, Geología, Geotecnia y Pavimentos. Sección Suelos y Pavimentos”, aprobado con R.D. N.° 010-2014-MTC/14 del 09.04.2014.
- ✓ Manual de Hidrología, Hidráulica y Drenaje, aprobado con Resolución Directoral N.° 20-2011-MTC/14 del 12.09.2011.
- ✓ Resolución Directoral N° 0573-2022-MTC-16, aprueba el formato de Ficha Técnica Socio Ambiental -FITSA aplicable al: i) Mejoramiento de infraestructura vial interurbana (red vial vecinal) menor o igual a 10 KM sin trazo nuevo; ii) puente modular, iii) Servicios de conservación periódica, y iv) Construcción y/o reposición de puentes definitivos de menores luces; formatos que, como anexo 1 y 2, forman parte integrante de la presente Resolución.
- ✓ Directiva N° 012-2017-OSCE/CD - Gestión de riesgos en la planificación de obras.
- ✓ TUO de la Ley N° 30225, Ley de Contrataciones del Estado y su Reglamento aprobado por D. S. N° 344-2018-EF y sus modificatorias.
- ✓ Glosario de partidas aplicables a obras de rehabilitación, mejoramiento y construcción de Carreteras y puentes aprobado mediante R.D N°017-2012-MTC/14.

MUNICIPALIDAD DISTRITAL DE PERENE
COMITÉ DE SELECCIÓN

MUNICIPALIDAD DISTRITAL DE PERENE
COMITÉ DE SELECCIÓN

MUNICIPALIDAD DISTRITAL DE PERENE
COMITÉ DE SELECCIÓN



MUNICIPALIDAD DISTRITAL DE PERENÉ

GERENCIA DE ESTUDIOS Y PROYECTOS DE INVERSIÓN



- ✓ Texto Único Ordenado del Reglamento del Régimen de Formular Polinómicas, aprobado mediante Decreto Supremo N°011-79-VC, publicado en 01 de marzo de 1979.
- ✓ Instituto Nacional de Defensa Civil: Manual básico para la Estimación de Riesgo. CENEPRED: Manual para la Evaluación de Riesgos originados por Fenómenos Naturales
- ✓ Directiva N° 001-2013 VMPCIC/MC "Normas y Procedimientos para la emisión del Certificado de Inexistencia de Restos Arqueológicos (CIRA) en el marco de los Decretos Supremos N° 054 y N° 060-2013-PCM".
- ✓ Ley N° 31953 - Ley de Presupuesto del Sector Público para el Año Fiscal 2024.
- ✓ Ley N° 31954 - Ley de Equilibrio Financiero del Presupuesto del Sector Público del año 2024.
- ✓ Ley N° 31955 - Ley De Endeudamiento Del Sector Público Para El Año Fiscal 2024
- ✓ Ley N° 31955 - Endeudamiento del Sector Público para el Año Fiscal 2024
- ✓ Texto Único Ordenado de la Ley N° 30225 – Ley de Contrataciones del Estado, aprobado mediante Decreto Supremo N° 082-2019-EF.
- ✓ Decreto Legislativo N° 1444, que modifica la Ley N° 30225 (Vigente desde el 30 de enero del 2019).
- ✓ Decreto Supremo N° 344-2018-EF, que aprueba el Reglamento de la Ley N° 30225 (vigente desde el 30 de enero del 2019), y sus modificatorias según el D.S. N° 377-2019-EF, D.S. N° 168-2020-EF y D.S N° 162-2021-EF.
- ✓ Decreto Supremo N° 004-2019-JUS que aprueba el TUO de la Ley N° 27444 – Ley del Procedimiento Administrativo General.
- ✓ Decreto Supremo N° 043-2003-PCM que aprueba el TUO de la Ley N° 27806, Ley de Transparencia y de Acceso a la Información Pública.
- ✓ Decreto Supremo N° 007-2008-TR – Texto Único Ordenado de la Ley de Promoción de la Competitividad, Formalización y Desarrollo de la Micro y Pequeña Empresa y del acceso al empleo decente, Ley MYPE.
- ✓ Decreto Supremo N° 008-2008-TR, Reglamento de la Ley MYPE. - Decreto Supremo N° 013- 2013-PRODUCE –Texto Único Ordenado de la Ley de Impulso al Desarrollo Productivo y al Crecimiento Empresarial.
- ✓ Código Civil Peruano Vigente.
- ✓ Directivas, Pronunciamientos y Opiniones del OSCE

**IV. OBJETIVOS DE LA CONTRATACIÓN:**

El Objetivo del presente TDR es describir las pautas, actividades y condiciones técnicas que permita la contratación de una persona natural o empresa con experiencia en proyectos de infraestructura vial, que se encargue de:

Elaboración del estudio definitivo, según el siguiente detalle:

IOARR: "RENOVACIÓN DE PUENTE; EN EL (LA) VÍA VECINAL JU -1351 PUENTE SECTOR VALLE HERMOSO Y PUENTE SECTOR SAN JOSÉ DE LA LOCALIDAD GRAN PLAYA NORTE DISTRITO DE PERENE, PROVINCIA CHANCHAMAYO, DEPARTAMENTO JUNÍN", CON CUI N° 2635116, según el siguiente detalle:

DEPARTAMENTO: JUNIN

PROVINCIA: CHANCHAMAYO

DISTRITO: PERENE NOMBRE DEL PUENTE: PUENTE SECTOR VALLE HERMOSO Y PUENTE SECTOR SANJOSE LONGITUD REFERENCIAL (m): 10 m

V. ASPECTOS TECNICOS PARA LA ELABORACION DEL EXPEDIENTE TECNICO:

Se describen las actividades y condiciones, bajo las cuales el CONSULTOR, utilizando las mejores técnicas y recursos de la ingeniería, desarrolle el estudio definitivo para la ejecución de obras civiles de las Inversión:



MUNICIPALIDAD DISTRITAL DE PERENÉ
GERENCIA DE ESTUDIOS Y PROYECTOS DE INVERSIÓN



IOARR: “RENOVACIÓN DE PUENTE; EN EL (LA) VÍA VECINAL JU -1351 PUENTE SECTOR VALLE HERMOSO Y PUENTE SECTOR SAN JOSÉ DE LA LOCALIDAD GRAN PLAYA NORTE DISTRITO DE PERENE, PROVINCIA CHANCHAMAYO, DEPARTAMENTO JUNÍN”.

De existir interferencias relacionadas con propiedades de terceros a liberar, **EL CONSULTOR** elaborará el estudio definitivo coordinadamente la municipalidad correspondiente.

VI. CONSIDERACIONES TECNICAS PARA EL EXPEDIENTE TECNICO:

La elaboración del estudio definitivo se realizará tomando como referencia las coordenadas indicadas en el numeral 1.10. Además, deberá solicitar información al respecto a las municipalidades provinciales y distritales. Así como otra información complementaria que la Entidad ponga a su disposición a las que puede realizar consultas.

La información proporcionada será revisada y/o complementada y/o actualizada por **EL CONSULTOR** en coordinación con **LA ENTIDAD**.

VII. DESCRIPCIÓN DEL SERVICIO:

Son alcances generales para contratar, la elaboración del estudio definitivo de ingeniería, debe contener lo siguiente: la ejecución de obras civiles necesarias del puente definitivo: requiere un estudio definitivo, que será aprobado por el área usuaria de **LA ENTIDAD**.

El proyecto para desarrollar comprende todos los estudios necesarios, así como todos los detalles de diseño para llevar adelante el proceso constructivo sin problemas, ni interferencias que resulten necesarios para el cumplimiento de la meta prevista.

EL CONSULTOR suministrará todos los recursos necesarios hasta la entrega del estudio definitivo para la ejecución del puente definitivo y asumirá plena responsabilidad por este servicio.

Sin exclusión de las obligaciones que les corresponden conforme a los dispositivos legales vigentes, y que le son inherentes como tal, el desarrollo del estudio definitivo abarca las siguientes actividades que se constituyen en obligaciones esenciales:

A. TRABAJOS DE CAMPO:

- ✓ Realizar una inspección de campo a fin de evaluar las condiciones del puente y estado de la infraestructura existente (puente, estado de accesos, estado de las vías de acceso a la zona de trabajo, entre otros) para plantear la mejor solución.
- ✓ Ejecutar los muestreos, ensayos de suelos y otros que sean necesarios.
- ✓ Ejecutar los levantamientos topográficos necesarios para el planteamiento de las obras civiles para la construcción del puente definitivo, así como para la ubicación de depósitos de material excedente y para otros fines necesarios. Verificar la disponibilidad y recabar permisos para su uso.
- ✓ Identificar las condiciones ambientales de la zona, así como obtener los permisos de corresponder.
- ✓ Obtener el permiso de las autoridades locales para el libre uso de los accesos al puente para la ejecución del proyecto.
- ✓ Realizar el trámite para la obtención del CIRA, de corresponder.

B. TRABAJO DE GABINETE:

- ✓ Recopilación, revisión y análisis de toda información relacionada con los estudios, para tomar conocimiento de los antecedentes de las soluciones planteadas





MUNICIPALIDAD DISTRITAL DE PERENÉ

GERENCIA DE ESTUDIOS Y PROYECTOS DE INVERSIÓN



- anteriormente, evaluar el desempeño de éstas, y obtener los mejores criterios para el planteamiento de la solución del puente.
- ✓ Cálculo de todos los parámetros que intervienen en los diseños y en el dimensionamiento de las soluciones a plantear.
 - ✓ Diseñar y/o acondicionar las obras de arte y de drenaje, u otras estructuras de protección necesarias.
 - ✓ Calcular los volúmenes de materiales requeridos para su ejecución de la obra.
 - ✓ De acuerdo con la magnitud de los problemas que se identifiquen presentar las soluciones adecuadas para cada caso específico.
 - ✓ Plantear soluciones en la señalización que contribuyan a introducir mejoras en la seguridad de los usuarios del puente.
 - ✓ Elaborar el instrumento de gestión ambiental según la **RESOLUCIÓN DIRECTORAL N° 0573-2022-MTC-16**, aprueba el formato de Ficha Técnica Socio Ambiental -FITSA aplicable al: i) Mejoramiento de infraestructura vial interurbana (red vial vecinal) menor o igual a 10 KM sin trazo nuevo; ii) puente modular, iii) Servicios de conservación periódica, y iv) Construcción y/o reposición de puentes definitivos de menores luces; formatos que, **COMO ANEXO 1 Y 2**, forman parte integrante de la presente Resolución. Elaborar el formato del **ANEXO 2**, el cual se presentará la autoridad ambiental competente para su evaluación, en caso haya observaciones, estas deberán ser subsanadas, y presentar nuevamente a la autoridad ambiental competente, hasta obtener la Resolución Directoral de Conformidad.
 - ✓ Establecer las especificaciones técnicas de todos los trabajos que se planteen cuidando que éstas cubran todos los aspectos generales y especiales de la obra.
 - ✓ Establecer la relación de equipo mínimo para la ejecución de la obra.
 - ✓ Elaborar el estudio definitivo que incluyan entre otros: memoria descriptiva, especificaciones técnicas, diseño de ingeniería, metrados, costos unitarios, presupuestos, fórmula polinómica, programación de actividades, planos, cotizaciones de materiales y cálculo de la mano de obra.

**C. ESTUDIO DEFINITIVO:**

- ✓ Deberá contener en forma precisa las actividades que se deben ejecutar, para cumplir con el objeto de este, las que sin ser limitativas deberán comprender: desmontaje o demolición de estructuras existentes de ser el caso, construcción de subestructuras y superestructura, habilitación de accesos y sus costos, señalización y obras civiles de protección de corresponder.
- ✓ La ubicación de los depósitos de materiales excedentes, los permisos o licencias para su uso deben estar debidamente autorizados por las autoridades competentes.
- ✓ **EL CONSULTOR** dispondrá del personal profesional y técnico, así como de los recursos suficientes para la elaboración de los estudios, con la calidad, precisión y costo necesario en el plazo establecido, debiendo tener en cuenta, sin ser limitativo, lo siguiente:
 - **EL CONSULTOR** realiza la descripción, de los alcances del servicio, siendo responsable de todas las investigaciones de campo, trabajos de gabinete y estudios que realice.
 - **EL CONSULTOR** será directamente responsable de la calidad del servicio que preste y de la idoneidad del personal a su cargo, así como del cumplimiento de la programación, logro oportuno de las metas previstas y adopción de las provisiones necesarias para el fiel cumplimiento del Contrato, en el plazo otorgado.



MUNICIPALIDAD DISTRITAL DE PERENÉ

GERENCIA DE ESTUDIOS Y PROYECTOS DE INVERSIÓN



- **EL CONSULTOR** dispondrá de una organización de profesionales especialistas, técnicos, administrativos y personal de apoyo, los medios de transporte y comunicación para cumplir eficientemente sus obligaciones (radio y teléfono).
- ✓ **EL CONSULTOR** deberá contar en la zona de trabajo, obligatoriamente, con el personal y el equipamiento requerido.
- ✓ Para el diseño se utilizarán programas de cómputo “software” de diseño de estructuras, diseño vial entre otros, que cuenten con reconocimiento internacional y/o nacional para su utilización. Estos programas deben producir archivos capaces de ser importados y reproducidos.
- ✓ **EL CONSULTOR** entregará en archivos digitales editables toda la información correspondiente a los informes parciales y final del estudio, en forma ordenada y con una memoria explicativa, indicando la manera de reconstruir totalmente dichos informes, en original y una copia.
- ✓ Todo cálculo, aseveración, estimación o dato, deberá estar justificado en lo conceptual y en lo analítico; no se aceptarán estimaciones o apreciaciones de **EL CONSULTOR** sin el debido sustento.
- ✓ **EL CONSULTOR** será responsable de todos los trabajos y estudios que realice, en cumplimiento de los presentes Términos de Referencia.

NOTA 01: Cada uno de los documentos que conforman el Expediente Técnico deberá estar firmado por jefe del estudio o el que haga sus veces, los especialistas, **EL CONSULTOR**.

NOTA 02: La Ficha Técnica Socio Ambiental, deberá ser suscrita por un especialista ambiental y un especialista social, ambos con experiencia certificada de haber participado en la elaboración de dos instrumentos de gestión ambiental del sector transportes.

NOTA 03: Debe evaluarse la accesibilidad a la zona de trabajo para vehículos de carga (camiones cama baja, tráileres, camión plataforma, volquetes, entre otros).



VIII. REVISION Y EVALUACION DE ANTECEDENTES:

EL CONSULTOR deberá revisar y evaluar todos los antecedentes, a través de sus funcionarios del Gobierno Local, ponga a su disposición y otros documentos que pueda consultar y/o encontrar en los archivos que correspondan.

EL CONSULTOR, durante el desarrollo del estudio definitivo debe determinar las características, tipo de intervención y cantidades definitivas de las actividades que se ejecutarán, proponiendo la mejor solución técnica.

IX. CONTENIDO DEL EXPEDIENTE TECNICO:

El Estudio Definitivo debe ser elaborado cumpliendo con los requerimientos mínimos:

CONSIDERACIONES GENERALES DEL ESTUDIO:

EL CONSULTOR procederá a la elaboración del estudio definitivo y desarrollará su labor, respetando el marco normativo y legal vigente:

- ✓ Todo diseño que elabore **EL CONSULTOR** debe ceñirse estrictamente al procedimiento que indique su correspondiente Norma o Método, y en la memoria de cálculo se deberá hacer referencia explícita a ésta.
- ✓ De manera similar debe proceder para la ejecución de ensayos.



MUNICIPALIDAD DISTRITAL DE PERENE

GERENCIA DE ESTUDIOS Y PROYECTOS DE INVERSIÓN



- ✓ Toda aseveración, estimación, dato o planteamiento de **EL CONSULTOR** debe estar respaldado por una justificación conceptual y analítica. No se aceptarán estimaciones o apreciaciones de **EL CONSULTOR** sin el debido sustento.
- ✓ Durante el desarrollo de sus labores de campo, **EL CONSULTOR** debe efectuar coordinaciones permanentes con el especialista designado por la municipalidad, con el propósito de identificar con mayor precisión las situaciones adversas que permitan plantear y desarrollar la alternativa de solución en el estudio definitivo de la obra.
- ✓ El estudio definitivo debe plantear sistemas constructivos con aplicación de tecnologías modernas, sin irrogar mayores costos.
- ✓ Las soluciones temporales deben ser racionales y económicas.
- ✓ El estudio definitivo debe estar suscrito por los Especialistas que participen en su elaboración en señal de conformidad, incluyendo el jefe de proyecto y de **EL CONSULTOR**.
- ✓ La documentación que se genere durante el desarrollo de los estudios constituirá propiedad de **LA ENTIDAD**, y no podrá ser utilizada para fines distintos a los del estudio definitivo, sin consentimiento escrito de **LA ENTIDAD**.
- ✓ **EL CONSULTOR** debe tomar conocimiento puntual de las características y condiciones físicas, técnicas, normativas, funcionales, climatológicas, topográficas, geológicas, etc., que tengan implicancias en el proyecto a desarrollar.
- ✓ El estudio definitivo deberá ser elaborado de manera tal que, al momento de ejecutar la Obra, no se haga necesaria la aprobación de partidas adicionales, o rectificaciones por omisiones, errores, falta de previsión o planificación; salvo casos extremos e imprevisibles al momento de elaborar el estudio definitivo.
- ✓ En la edición del estudio definitivo, deberá utilizarse softwares compatibles con Microsoft Word para los textos, Microsoft Excel para las hojas de cálculo, Power Point para las diapositivas, MS Project para la programación, AUTOCAD para los planos y S10 o programa similar para los costos y los presupuestos.
- ✓ **EL CONSULTOR** deberá dar cumplimiento a la Resolución Ministerial N° 031-2023-MINSA que aprueba La Directiva Administrativa: N 339-MINSA/DGIESP-2023: Directiva Administrativa que establece las disposiciones para la vigilancia, prevención y control de la salud de los trabajadores con riesgo de exposición a SARS-CoV-2 y los protocolos sectoriales.
- ✓ **EL CONSULTOR** deberá dar cumplimiento a lo estipulado en la **DIRECTIVA N° 012-2017-OSCE/CD** – Gestión de Riesgos en la planificación de la ejecución de obras para la elaboración del capítulo de Gestión de Riesgos.

**INSPECCIONES, EVALUACIÓN INICIAL Y ANÁLISIS DE ANTECEDENTES**

- **EL CONSULTOR** debe realizar la inspección y evaluación in situ del puente con el objeto de contrastarlo con los antecedentes que recopile.
- Complementariamente, se deberá efectuar tomas fotográficas en la ubicación propuesta del puente:
 - ✓ A lo largo de la vía, puentes y accesos, en una extensión no menor a 300 m por cada acceso.
 - ✓ En el cauce, en sentido de aguas arriba y aguas abajo.
- Cantidad mínima fotografías del puente: 25 tomas
- Recopilación, revisión y análisis de Estudios Básicos existentes y toda información relacionada con los mismos, que exista en la municipalidad, en otra dependencia del Gobierno Local, u otra entidad, que pueda ser de utilidad para la elaboración del Expediente Técnico de la obra: Estudios Hidrológicos, Estudios Geotécnicos, etc.



MUNICIPALIDAD DISTRITAL DE PERENÉ
GERENCIA DE ESTUDIOS Y PROYECTOS DE INVERSIÓN



- Recopilación, revisión y análisis de las últimas evaluaciones y controles efectuados en el puente: controles estructurales y funcionales.
- El análisis de toda la información debe permitir a **EL CONSULTOR** tomar conocimiento de todos los antecedentes relacionados con el puente en estudio, a fin de proponer las soluciones más adecuadas a partir de estas experiencias.

DESARROLLO DE LA INGENIERÍA

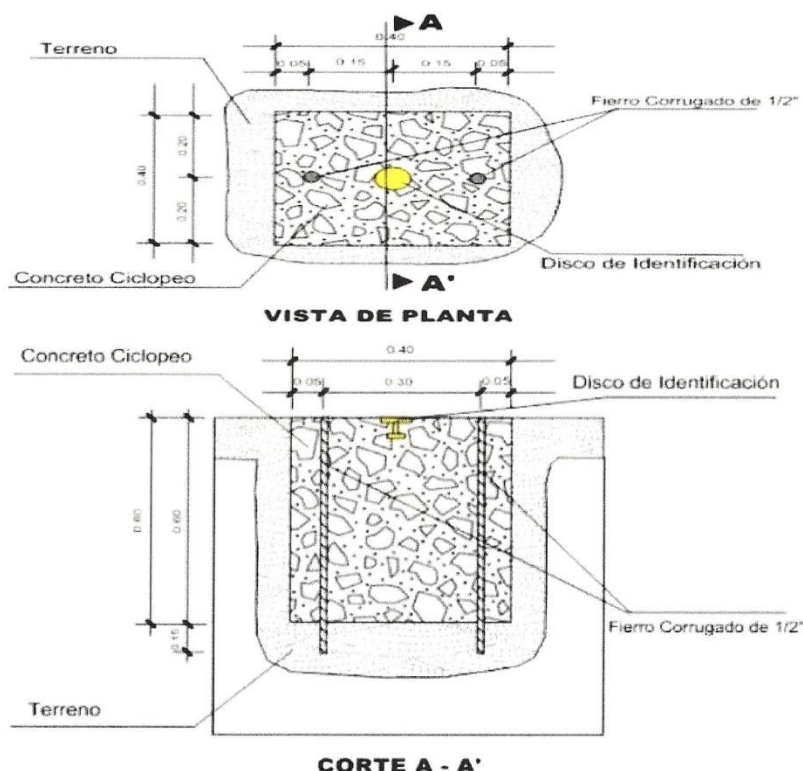
Sin ser limitantes deberá desarrollar:

GEORREFERENCIACIÓN

- Para el planeamiento de los trabajos de Georreferenciación, **EL CONSULTOR** deberá presentar su plan de trabajo de campo.
- Los Puntos Bases del proyecto serán monumentados con hitos de concreto de 0.40x0.40x0.60m, con placa de bronce inscrito con el código, numeración e iniciales del proyecto y el nombre de la entidad. Será colocado 01 par, un hito por margen del puente proyectado y a distancias entre los hitos será entre 200 m. a 500 m.

Las dimensiones de la monumentación serán de acuerdo a lo especificado de la siguiente manera:

- Puntos Geodésicos: Monumentación en concreto de manera fija (la base y tope será cuadrangular de 0.40 m. de lado, la profundidad no será menor de 0.60 m.) con su respectiva placa de bronce, donde irá la numeración y tipo de orden del punto geodésico.





MUNICIPALIDAD DISTRITAL DE PERENÉ

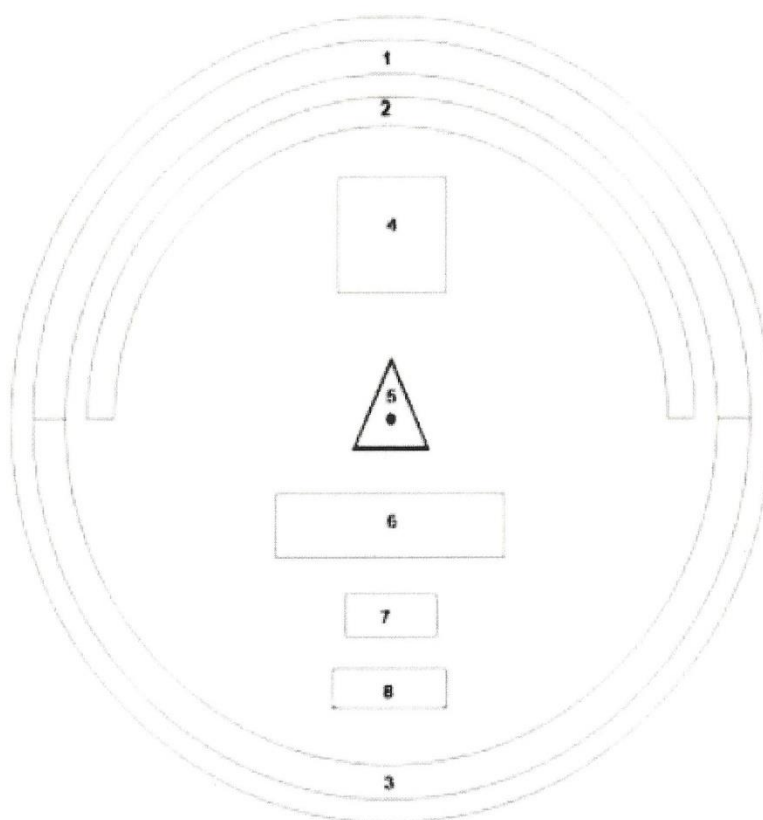
GERENCIA DE ESTUDIOS Y PROYECTOS DE INVERSIÓN

**La Placa De Bronce Tendrá Las Sigüientes Características:**

- La parte superior es de forma circular de 70 mm de diámetro, con un espesor de 5 mm.

La identificación tendrá inscritas las siguientes especificaciones:

- En el espacio 1, irá el nombre de la Institución se ubicará en el área establecida de forma centrada con el tipo de letra Arial y de 4 mm.
- En el espacio 2, irá el escrito **"SE PROHIBE DESTRUIR"** de forma centrada y con el tipo de letra Arial y de 3 mm.
- En el espacio 3, irá el escrito **"PROPIEDAD DEL ESTADO"** de forma centrada y con el tipo de letra Arial y de 4 mm.
- En el espacio 4, irá el orden del punto con el tipo de letra Arial y de 10 mm.
- En el espacio 5, irá un triángulo equilátero de 7 mm, con un punto de 1 mm en el centro.
- En el espacio 6, irá el código del punto a establecer y se escribirá con el tipo de letra Arial y de 5 mm.
- En el espacio 7, irá en tres cifras el mes que fueron tomados los datos de los satélites con tipo de letra Arial y de 4 mm.
- En el espacio 8, irá el año de la observación con el tipo de letra Arial y de 4 mm.

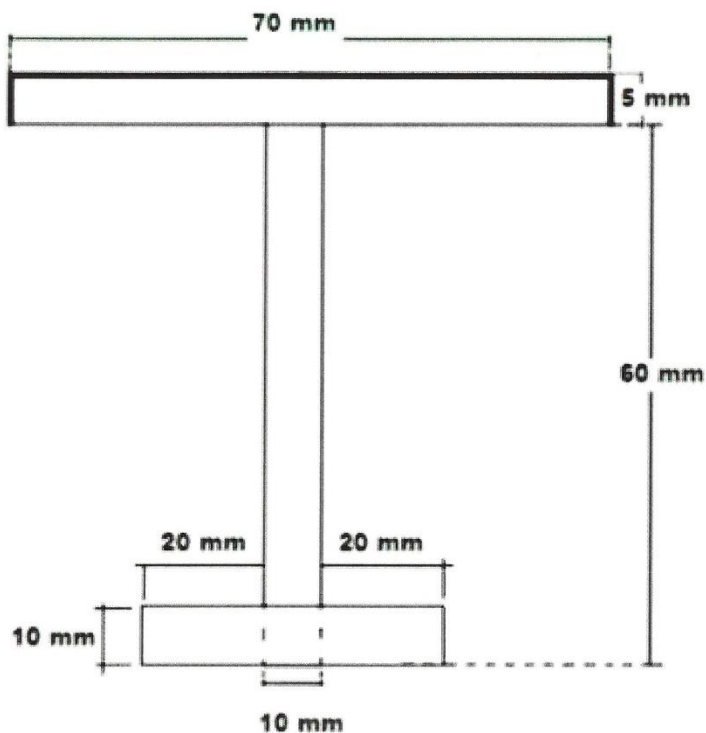
MUNICIPALIDAD DISTRITAL DE PERENE
COMITÉ DE SELECCIÓNING. RENE ALEJANDRO MONTALVO FLORES
PRESIDENTE TITULARMUNICIPALIDAD DISTRITAL DE PERENE
COMITÉ DE SELECCIÓNCP.C. NAVARRO ARRIETA ANGEL ESTEBAN
PRIMER MIEMBRO TITULARMUNICIPALIDAD DISTRITAL DE PERENE
COMITÉ DE SELECCIÓNING. LUGUI CRISTHIAN VILCAHUAMAN CALDERON
SEGUNDO MIEMBRO TITULAR



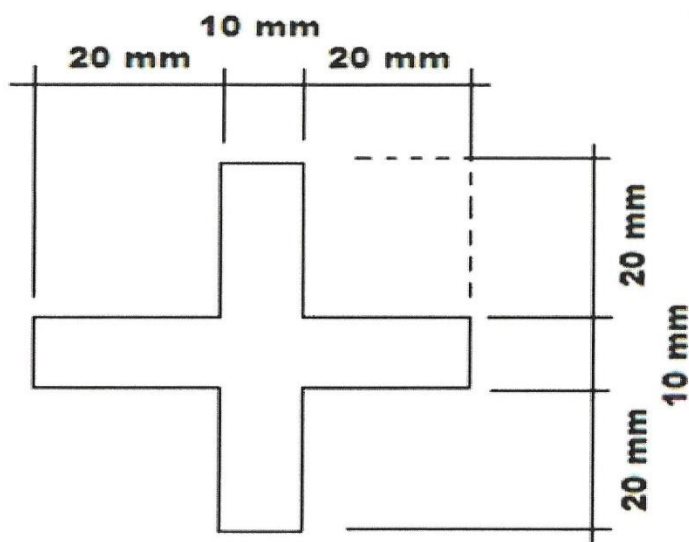
MUNICIPALIDAD DISTRITAL DE PERENÉ
GERENCIA DE ESTUDIOS Y PROYECTOS DE INVERSIÓN



- La parte media tiene longitud de 60 mm. de forma tubular, con un grosor de 10 mm.



- La parte inferior de anclaje será en forma de cruz de forma tubular de 10 mm. de grosor y de 50 mm. de longitud



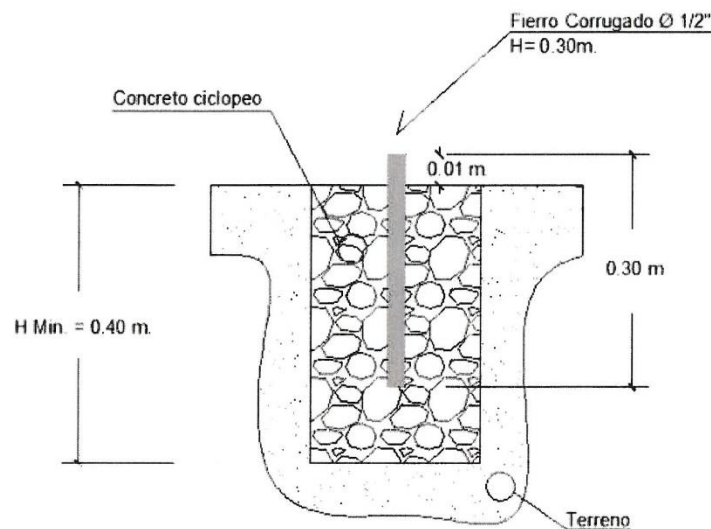


MUNICIPALIDAD DISTRITAL DE PERENÉ

GERENCIA DE ESTUDIOS Y PROYECTOS DE INVERSIÓN



- d) BM's y Poligonal de Apoyo: Monumentación en concreto de manera fija (30 cm por 30 cm y profundidad según el terreno no menor a 0.40m) con una varilla de fierro de 1/2" de longitud 0.30m, que sobresalga 1 cm. Se indicará su código y será pintado. Asimismo, se consignarán sus respectivos puntos de referencia (R1, R2).



- e) Se utilizará GPS Diferencial de Doble Frecuencia (L1/L2), recomendando utilizar una configuración de máscara de elevación de 13°, intervalos de grabación de 5" como máximo y un PDOP menor a 6.
- f) Para las mediciones de campo se utilizará el Método Estático.
- g) El Tiempo de observación útil para los puntos bases del proyecto será de 04:00 horas como mínimo, el cual aumentará de acuerdo a la distancia y ubicación entre el punto del IGN y el Punto Base (punto por conocer), basado en el criterio del ingeniero especialista.
- h) Se deberá realizar un control de calidad de distancias entre los pares de puntos de control del proyecto. Para la medición de distancia se utilizará Estación Total.
- i) Los puntos estarán ubicados en lugares despejados para evitar las interferencias de la señal satelital y protegidos para su seguridad, los pares de puntos deberán tener visibilidad entre sí, para permitir la respectiva medición de distancias topográficas.
- j) Las Tarjetas de Valores se elaborarán de acuerdo al modelo del IGN (Formato Referencial), agregando el día y la fecha de lectura de datos, firmadas por el Ing. jefe de Proyecto y el Ingeniero Especialista.
- k) Las tolerancias máximas permitidas serán las que se indican en la normativa vial vigente (Ver Tabla 102-01 de EG-2013)
- l) Sistema de Referencia: Se utilizará como Sistema de Referencia el Elipsoide WGS84 (World Geodetic System 1984), el Sistema de Proyección UTM (Universal Transversal Mercator) y el Modelo Geoidal EGM2008 (Earth Gravitational Model 2008) para el cálculo corrección de las elevaciones (de los puntos de control de georreferenciación).
- m) Puntos de Enlace: Se utilizarán como puntos de enlace, aquellos que pertenecen al Sistema Geodésico Oficial, conformada por la Red Geodésica Horizontal Oficial





MUNICIPALIDAD DISTRITAL DE PERENÉ

GERENCIA DE ESTUDIOS Y PROYECTOS DE INVERSIÓN



(REGGEN), conformada por la Red Geodésica Peruana de Monitoreo Continuo (REGPMOC).

- n) Triangulación: Se entenderá por triangulación el método de levantamiento geodésico horizontal consistente en un conjunto de figuras conformadas por triángulos interconectados que forman una cadena o cubren un área específica, en donde se han medido algunos lados y las direcciones en los vértices, con el propósito último de determinar las coordenadas de dichos vértices.
- o) Puntos de Control del Proyecto (Georreferenciados): Se colocarán pares de puntos de control georreferenciados y visibles entre sí, colocados en las cercanías de los levantamientos topográficos requeridos con la finalidad de establecer las poligonales de apoyo cerradas a corta distancia y minimizar los errores de cierre angular, longitudinal y altimétrico (puentes, muros, obras de arte, áreas afectadas, áreas de fuentes de materiales, depósitos de material excedente, etc.), **EL CONSULTOR** coordinará lo mencionado con la Gerencia de Intervenciones Especiales de **PROVIAS DESCENTRALIZADO**.
- p) Se elaborará un Informe de Georreferenciación y se anexarán los siguientes documentos:
 - Plano Clave de Ubicación de Puntos Base y de Control del Proyecto, en coordenadas UTM y Topográficas.
 - Memoria Descriptiva.
 - Croquis de Enlaces y Hoja de Resumen de Puntos Base y Puntos de Control del Proyecto.
 - Gráfica de las Líneas de Tiempo y Croquis; de los Puntos de la Red Principal y de la Red Secundaria.
 - Reportes de Post-Procesos de Líneas Bases.
 - Reporte de Ajustes de Redes.
 - Cuadro de los Puntos de Control Georreferenciados en Coordenadas UTM y Topográficas.
 - Cuadro de Transformación de los Puntos de Control Georreferenciados de Coordenadas UTM a Coordenadas Topográficas, indicando el Punto de Origen, Orientación y sus respectivos Factores de Escala.
 - Cuadro del Control de calidad de distancias entre los pares de puntos de control del proyecto (Línea Base) medidos con Estación Total y la distancia calculada en coordenadas topográficas de éstos mismos pares de puntos de control.
 - Croquis de la ubicación de puntos dentro de las tarjetas de valores con sus respectivos puntos de referencia (R1, R2) y progresiva referencial.
 - Tarjetas de Valores de los Puntos de Enlace del IGN utilizados y de los puntos de control del proyecto.
 - Especificaciones Técnicas y Certificados de uso de los equipos utilizados.



CONTROL POLIGONAL - POLIGONAL DE APOYO

- Se establecerán poligonales de apoyo cuyos vértices se ubicarán entre los pares de puntos de control del proyecto, conformando poligonales cerradas.
- Las medidas de ángulos y distancias de los vértices de la poligonal de apoyo se realizarán con equipos de Estación Total de hasta cinco segundos (5") de precisión con calibración vigente durante la ejecución de los trabajos de hasta 06 meses de antigüedad como máximo (las mediciones directas de distancias y ángulos de la poligonal de apoyo que se indican, son un requerimiento obligatorio).
- Se realizarán los ajustes de la poligonal, teniendo en cuenta el uso de los Factores de Escala de los puntos de control resultantes de la Georreferenciación.
- Se anexarán al informe los cuadros de ajuste de poligonal de apoyo.



MUNICIPALIDAD DISTRITAL DE PERENÉ

GERENCIA DE ESTUDIOS Y PROYECTOS DE INVERSIÓN



- La tolerancia de cierre angular de cada poligonal de apoyo será de p''/\sqrt{n} , donde: p = precisión del equipo topográfico ($p \leq 5''$), n = número de vértices de la poligonal, y en lo que se refiere a la tolerancia de cierre lineal esta será de 1/10000.
- Con los errores de cierre tolerables se efectuará la compensación de ángulos y distancias y la determinación final de las coordenadas UTM de los vértices.
- Finalmente se realizará la respectiva conversión de coordenadas UTM del sistema WGS84 a coordenadas **TOPOGRÁFICAS PLANAS**, que serán verificadas en campo y con los cuales se efectuarán los levantamientos topográficos y replanteos requeridos.
- Se deberá elaborar y presentar el Informe de Control Horizontal - Poligonal de Apoyo; en el cual se anexará los cuadros de ajuste de poligonal de apoyo, indicando en cada uno de ellos la comparación entre los errores de cierre de campo versus las tolerancias de cierre. Así también deberá presentar el cuadro de resumen de las coordenadas de los vértices de cada una de las poligonales de apoyo.
- Deberá incluir la ficha informativa de los vértices de la poligonal de apoyo básica y de las auxiliares, en las que indique las coordenadas UTM y topográficas, y la información fotográfica de su ubicación.
- **EL CONSULTOR** deberá presentar un cuadro de resumen de coordenadas UTM y Topográficas del estacado del eje de la vía de accesos, cada 20.00 m. en tangente y cada 10.00 m. en curvas, ubicación de los puentes existentes, obras de arte existentes, BM's, Puntos GPS.

TOPOGRAFÍA Y BATIMETRIA

Definición del Área del Levantamiento Topográfico:

- a) Se definirá el área a levantar, sobre planos a escalas en zona rural y urbana de 1/1000, teniendo en cuenta la longitud del proyecto, el ancho suficiente para poder efectuar desvíos y siendo el mínimo aceptable de 30 metros a cada lado del eje preliminar y en coordinación previa del requerimiento de las demás especialidades.

b) **RED DE PUNTOS.**

- ✓ Se deberá establecer una red de puntos ubicados a distancias no mayores a 5.0 metros, o menores en caso de existir variaciones en el relieve del terreno.
- ✓ Mediante un equipo de Estación Total de hasta 5" segundos de precisión, se medirán ángulos, distancias y cotas a los puntos de la red, para su representación en las tres coordenadas (N, E, Z) y descripción de los mismos. En el caso de existir puntos inaccesibles, el levantamiento se ejecutará mediante el sistema láser de la estación total.
- ✓ Se elaborará la red de puntos TIN (Triangulated Irregular Network), o DTM (Digital Terrain Modelling) los que se utilizarán para la generación de las curvas de nivel.
- ✓ La ubicación y densidad de los puntos será verificada mediante el TIN o DTM; asimismo, la unión de los mismos debe ser revisada y depurada por el especialista de **EL CONSULTOR**, responsable del levantamiento topográfico. Además, la versión final del modelamiento del terreno (TIN o DTM) será presentado en versión digital en formato CAD para su revisión y en archivo de extensión "XML".
- ✓ **EL CONSULTOR** deberá presentar un plano topográfico de densidad de puntos, con la finalidad de verificar el orden, seccionamiento y procedimiento de trabajo en campo, anexando el eje proyectado y detalles existentes.

LEVANTAMIENTO TOPOGRÁFICO Y BATIMÉTRICO

- a) Los levantamientos topográficos, en general, deberán permitir obtener planos a escala 1/2000, los que se efectuarán con estación total por radiación a partir de los





MUNICIPALIDAD DISTRITAL DE PERENÉ

GERENCIA DE ESTUDIOS Y PROYECTOS DE INVERSIÓN



- vértices de las poligonales, cuyas coordenadas topográficas fueron obtenidos de los puntos de control de georreferenciación para el control planimétrico. Con un ancho total de 30 metros a cada lado del eje de la vía.
- Para el levantamiento topográfico en la zona del puente proyectado debe realizarse con un ancho mínimo total de 50 metros al eje del puente, así mismo se debe levantar los accesos en una longitud no menor a 150 metros en la margen derecha y no menor a 150 metros en la margen izquierda.
 - La definición de la topografía de la zona de ubicación del puente y sus accesos deberán permitir obtener planos a escala entre 1/100 y 1/250, con secciones verticales tanto en dirección longitudinal como en dirección transversal.
 - Se determinará un eje preliminar, a partir del cual se seccionará en progresivas específicas.
 - Los seccionamientos serán: cada 20 metros en tangente y 10 metros en curvas, identificándolos mediante la progresiva correspondiente; y las ubicadas en los puntos de comienzo de curva (PC) y en los puntos de tangencia (PT); además, **EL CONSULTOR** podrá proponer otras progresivas que considere conveniente.
 - El seccionamiento adicional, de ser necesario, se realizará en los puntos del terreno de cambio de pendiente significativo y donde se ubiquen las alcantarillas, muros de contención y obras de arte proyectadas.
 - Para el levantamiento batimétrico se tendrá en cuenta lo indicado en el numeral Topografía – Batimetría del cauce y zonas adyacentes del Manual de Hidrología, Hidráulica y Drenaje vigente, el cual indica lo siguiente:

TOPOGRAFÍA - BATIMETRÍA DEL CAUCE Y ZONAS ADYACENTES

El levantamiento topográfico que se requiere, debe abarcar el tramo involucrado donde se proyectará el puente, recomendándose que dicho levantamiento topográfico debe comprender lo siguiente:

- El levantamiento topográfico batimétrico no debe ser menor a 500 m aguas arriba y 350 m aguas abajo del eje del puente propuesto, con una franja de 60 m.
- En caso que el eje del puente propuesto se ubique cerca de la desembocadura con un río principal, lago o mar el levantamiento topográfico deberá incluir la zona de confluencia.
- Sin embargo, el requerimiento mínimo para el levantamiento topográfico puede extenderse o limitarse, sin perjudicar los objetivos del proyecto.
- Entonces, se recomienda que el levantamiento topográfico debe incluir la estructura existente, niveles de agua actuales, marcas de agua en la estructura existente, toma del perfil longitudinal del curso natural, secciones transversales del curso natural espaciados no mayor a 0.5 veces el ancho del cauce principal del curso natural y otros aspectos y/o singularidades de relevancia para el estudio hidráulico, teniendo en cuenta además la forma irregular que generalmente presentan las secciones transversales de los cauces naturales, el levantamiento topográfico deberá representar la zona en estudio adecuadamente de tal manera que permita identificar puntos altos, bajos e irregularidades del lecho como islotes, zonas de depresión asociadas a socavación, etc.
- Para estudios en regiones de selva de nuestro país, el levantamiento topográfico - Batimétrico deberá abarcar las áreas de inundación asociadas a las crecidas de los cursos naturales muy comunes en esta zona, es decir el levantamiento topográfico deberá cubrir toda la zona afectada por este fenómeno relevante para el estudio.
- La necesidad de efectuar el levantamiento batimétrico se coordinará oportunamente con las especialidades que lo requieran, con el objetivo de obtener la representación





MUNICIPALIDAD DISTRITAL DE PERENÉ

GERENCIA DE ESTUDIOS Y PROYECTOS DE INVERSIÓN



topográfica de los lechos de los cuerpos de agua (marítima, fluvial o lacustre) para fines del proyecto.

- g) El levantamiento batimétrico deberá estar enlazado con los Puntos de Control Geodésicos del proyecto.
- h) El levantamiento topográfico debe incluir estructuras existentes, dirección del curso de agua, niveles de agua actuales, límites aproximados de la zona inundable en las condiciones de aguas máximas y mínimas, así como los observados en eventos de carácter excepcional, marcas de agua en las estructuras existentes, toma del perfil longitudinal del curso natural, secciones transversales del curso natural y otros aspectos y/o singularidades de relevancia para el estudio hidráulico, teniendo en cuenta además la forma irregular que generalmente presentan las secciones transversales de los cauces naturales, el levantamiento topográfico deberá permitir identificar puntos altos, bajos e irregularidades del lecho como islotes, zonas de depresión asociadas a socavación, etc.
- i) Se realizará el levantamiento catastral de las zonas aledañas al puente proyectado, cuando existan edificaciones, propiedades agrícolas, u otras que interfieran con el puente o sus accesos.
- j) Se realizará el levantamiento catastral de las zonas aledañas al puente proyectado, cuando existan edificaciones, propiedades agrícolas, u otras que interfieran con el puente o sus accesos.

ELABORACIÓN DEL TRAZO Y DEFINICIÓN DEL EJE PROYECTADO - MÉTODO DIRECTO.

- a) **EL CONSULTOR** deberá definir un eje aproximado en campo durante los trabajos del levantamiento topográfico, el cual será ajustado en gabinete.

LEVANTAMIENTOS TOPOGRÁFICOS COMPLEMENTARIOS

- a) Se incluyen los levantamientos topográficos requeridos para el diseño de intersecciones viales, muros, obras de arte, áreas afectadas, áreas de fuentes de agua, depósitos de material excedente y canteras, etc.
 - ✓ En las zonas urbanas, se incluirá en la topografía una faja mínima de 30 metros a cada lado del eje de la vía, la topografía deberá incluir todos los detalles existentes, incluyendo cotas, bermas, veredas, construcciones, líneas de fachada, intersecciones con calles o caminos, parada de buses, postes, tapas de buzones, etc. Los planos de representación de las zonas urbanas atravesados por la vía deberán indicar el ancho de la vía, bermas, veredas, construcciones (línea de fachadas), intersecciones con calles o caminos, paraderos, postes, tapas de buzones, etc.
 - ✓ En los cauces de ríos, cursos de agua menores y huaycos, se efectuarán los levantamientos topográficos necesarios para diseñar las obras de drenaje y obras de arte complementarias, materializando poligonales auxiliares a lo largo del cauce. Se tomarán secciones, perfiles y niveles a detalle en los cruces con otras vías, intersección de calles, canales, acequias, alcantarillas, badenes, muros proyectados, variantes, puentes y otros que puedan tener incidencia en el trazo, para poder definir las soluciones más convenientes.
 - ✓ La extensión de las áreas y perímetros del levantamiento topográfico, para canteras y depósitos de material excedente (DME's), deberán ser coordinadas con la Gerencia de Intervenciones Especiales de PROVIAS DESCENTRALIZADO.
 - ✓ Para las áreas auxiliares tales como Canteras, Depósitos de Material Excedente (DME's), patio de máquinas, campamento, polvorín, etc., se deberá presentar lo siguiente:





MUNICIPALIDAD DISTRITAL DE PERENÉ

GERENCIA DE ESTUDIOS Y PROYECTOS DE INVERSIÓN



- Planos de planta y perfil longitudinal del eje del terreno de referencia a colores, en formato A3 a escala 1/500, en las progresivas cada 10 metros. En los planos de planta se deberá indicar las vías de acceso a las áreas auxiliares, referenciándolos al eje del proyecto.
- Plano de Secciones Transversales del eje del terreno de referencia, a colores, en formato A3 a escala 1/200.
- Datos técnicos tales como cuadros de área de terreno, longitud, ancho y estado situacional de la vía de acceso, entre otros.
 - Se señalarán las áreas sujetas a procesos erosivos y de estabilidad de taludes socavación de la plataforma, fallas y afectación de drenajes superficiales detección de cárcavas, y otros problemas que puedan detectarse durante la ejecución del levantamiento topográfico.
 - Representación Gráfica del Terreno
 - Plano Topográfico. - Se elaborará el plano topográfico a escala 1:150 con indicación de los ejes coordenados, señalando los valores Norte y Este de cada retícula del sistema de coordenadas, la distancia entre los ejes de coordenadas, debe ser de 50 metros como mínimo.
 - El dibujo de las curvas de nivel, deberá ser revisado por el ingeniero especialista, responsable del levantamiento topográfico.

EL CONSULTOR deberá obtener del levantamiento topográfico el gráfico de curvas horizontales del eje existente con su respectivo cuadro de elementos de curva. Asimismo, obtendrá el perfil longitudinal del puente, con su respectivo cuadro de pendientes y las secciones típicas existentes. Con ello, **EL CONSULTOR** realizará el cálculo de la longitud del puente, el ancho de calzada y berma en metros de la vía existente.



- ✓ Plano de Puntos de Referencia de la Carretera. - donde se colocará la información de: puntos geodésicos, puntos de la poligonal principal, puntos de la poligonal de apoyo, cada uno de estos puntos con su respectiva designación y coordenadas (Norte, Este y Cota en coordenadas UTM), los accesos correspondientes de la vía existente. La presentación de estos planos se realizará a escala adecuada que permita su lectura y verificación.
- ✓ Detalles Planimétricos. - Se representarán todos los detalles y particularidades de la superficie del terreno, tales como: accesos del puente, centros poblados, ríos, cursos de agua, canales, muros, cercos, torres, postes, cables, edificaciones, viviendas, veredas, líneas de fachada, tapa de buzones, tuberías, gaseoductos, oleoductos etc. (debidamente representados mediante una simbología adecuada y con la respectiva toponimia).
- ✓ Detalles Altimétricos. - Se representará la altimetría del terreno generadas en el levantamiento, el que deberá mostrar todos los detalles altimétricos, mediante las curvas de nivel, diferenciando las curvas maestras de las intermedias por el color y grosor del trazo, debiendo estar las primeras debidamente acotadas. El intervalo entre las curvas de nivel debe ser de 1.00 m. Se deberá indicar los puntos en las cumbres y en las depresiones mediante su cota respectiva.
- ✓ Ortofoto y Video

EL CONSULTOR deberá presentar la ortofoto del proyecto Puente y accesos, adicional el video aéreo de la situación actual.

PARA EL LEVANTAMIENTO CON VUELO SE TENDRÁ EN CUENTA LO SIGUIENTE:

- **ALTURA DE VUELO** Menor de 150 metros.



MUNICIPALIDAD DISTRITAL DE PERENÉ
GERENCIA DE ESTUDIOS Y PROYECTOS DE INVERSIÓN

**• RECUBRIMIENTO**

- Longitudinal 60% ± 3
- Transversal 30% ± 3

• CARACTERÍSTICAS DE LA CÁMARA

- TIPO DE SENSOR: Súper HAD CCD™ tipo 1/2,3" (o similar).
- NÚMERO DE PÍXELES: 20,1 MP.
- ÁNGULO DE VISIÓN: Equivalente en formato de 35 mm

• CARACTERÍSTICAS DE LA PLATAFORMA

- Vehículo aéreo multirrotor o ala fija.
- Tiempo de vuelo mínimo 45 minutos.

• CARACTERÍSTICAS DE LAS IMÁGENES GSD: 5 cm/px

Realizará:

- Elaboración de ortofotos, a partir de las imágenes y puntos de control obtenidos en campo.
- Informe de procesamiento de la información de campo.
- Ortofoto y video aéreo de la zona.
- Cabe indicar que el levantamiento topográfico se deberá realizar por los métodos convencionales (estación total, nivel, entre otros); no se aceptará el levantamiento topográfico con DRONE o sistema LIDAR.

TOPOGRAFÍA Y TRAZO**OBJETIVOS:**

- Realizar los trabajos de campo que permitan elaborar los planos topográficos y el diseño geométrico de los accesos.
- Proporcionar información de base para complementar los estudios de hidrología e hidráulica, geología, geotecnia, de ser el caso.
- Posibilitar la definición precisa de la ubicación y las dimensiones de los elementos estructurales.
- Establecer puntos necesarios de referencia para el replanteo durante la construcción.

TOPOGRAFÍA.

- a. Se colocarán Bench Mark (BMs) necesarios, los cuales deberán ser monumentados en concreto debidamente protegidos fuera del alcance de los trabajos y referidos a puntos inamovibles.
- b. Las cotas de los BMs y de las poligonales de apoyo, se nivelarán diferencialmente (geométricamente).
- c. **EL CONSULTOR** presentará el Levantamiento Topográfico general de la zona del puente, documentado en planos a escala 1:1000 con curvas de nivel cada 1 m y comprendiendo en la zona de influencia la longitud necesaria para el desarrollo adecuado de los diseños. En la dirección del eje de la carretera los levantamientos abarcarán toda la longitud de los accesos, por lo menos 100 m a cada lado del puente proyectado. Como mínimo se debe presentar 500 puntos topográficos.

Para el levantamiento de los cauces de quebradas y ríos, se tomará como referencia las siguientes longitudes, pero no podrán ser menores que las longitudes indicadas en el Manual de Hidrología y Drenaje del MTC.

- d. **EL CONSULTOR** presentará el Levantamiento topográfico detallado de la zona donde se ubica la intervención a realizar, con planos a escala entre 1/100 y 1/250 considerando curvas de nivel a intervalos no mayores que 1 m y con secciones





MUNICIPALIDAD DISTRITAL DE PERENÉ

GERENCIA DE ESTUDIOS Y PROYECTOS DE INVERSIÓN



- transversales tanto en la dirección longitudinal como en la dirección transversal. Las secciones transversales serán tomadas cada 10 metros en tramos en curva o donde se presenten irregularidades en el terreno y cada 20 metros en tramos en tangente.
- En la zona de la proyección del puente y obras de arte si hubiese se harán tres (03) perfiles longitudinales, el primero corresponde al eje de la estructura y los otros dos a cinco (5) m aguas arriba y cinco (5) m aguas abajo del eje mencionado referenciando en dichos perfiles la ubicación de las estructuras de apoyo y la superestructura. Además, deberá presentar secciones transversales en una longitud no menor de 500m aguas arriba y 350 m aguas abajo, así como las secciones transversales de los accesos; donde se referencie de ser el caso las estructuras existentes.
 - El nivel de detalle en el área de levantamiento debe permitir identificar todas las estructuras a considerar y cuantificar sus dimensiones adecuadamente, para esto deben usarse equipos de alta precisión que garanticen lo solicitado.
 - EL CONSULTOR** deberá prever levantamientos topográficos complementario, extensión de poligonales de apoyo, y otros que a su juicio sean indispensables para el estudio.
 - Para dar conformidad al trazo del eje del puente, el CONSULTOR deberá proceder al replanteo de este después de haber presentado el informe correspondiente, esto con la finalidad de verificar que los puntos de referencia dejados coinciden con los indicados en el plano, teniendo en cuenta que el eje y niveles deben de coincidir con el puente existente.
 - Los registros digitales serán entregados en CDs y USBs (editables) en un formato compatible con los programas especializados, tales como el SAP, AutoCAD, Autodesk, Excel, etc.

TRAZO Y DISEÑO VIAL.

- Para el diseño se utilizarán programas de diseño vial, que cuenten con aceptación internacional o nacional. Los resultados serán presentados en PDF y programas que sean compatibles con AutoCAD.
- Características de Diseño:
- De corresponder la reubicación del puente, **EL CONSULTOR** debe diseñar la ubicación exacta en planta; así como detalles de perfil longitudinal, secciones y cotas correspondientes. De igual forma el diseño del pase provisional, de ser requerido.
- Para la definición de los ejes del puente y accesos de corresponder, deberá proponer un alineamiento recto a la dirección del flujo y horizontal homogéneo a través de tangentes y curvas (circulares y/o espirales) se sucedan armónicamente, evitando en lo posible la utilización de radios mínimos y pendientes máximas.

**PRESENTACIÓN DE PLANOS:**

- Los planos de planta y perfil deberán ser presentados en formato del tamaño A1.
- No se aceptará superposición de información. Los planos deben ser completamente legibles y detallados.
- El tamaño del texto de los nombres, valores de las coordenadas, ángulos distancias, progresivas, cotas de las curvas maestras, etc., deberá permitir su lectura, a la escala de presentación fijada para la revisión.
- Los planos deberán indicar los accesos del puente, así como, autopistas, caminos, vías férreas y otras posibles referencias. Deberá igualmente indicarse con claridad los postes de luz, torres de alta tensión, buzones, y otros, etc.
- Deberá indicar los nombres de los centros poblados, ríos, etc., próximos al eje del puente.
- Sera necesario indicar en los planos la dirección del curso de agua y los límites aproximados de la zona inundable en las condiciones de aguas máximas y mínimas, así como los observados en los eventos de carácter excepcional.



MUNICIPALIDAD DISTRITAL DE PERENÉ

GERENCIA DE ESTUDIOS Y PROYECTOS DE INVERSIÓN

**ACCESOS AL PUENTE:**

- a) **EL CONSULTOR** debe evaluar la longitud de los accesos y determinar la alternativa más viable técnica y económica para la construcción de estos, de ser necesario; alternativa de solución que debe definirse en el expediente técnico conforme a la normativa vigente.

ESTUDIO DE TRÁFICO:

- ✓ El estudio de tráfico que realizará **EL CONSULTOR** estará orientado a determinar los elementos básicos para el diseño estructural del puente y el nivel de servicio de la vía actual y futura.
- ✓ El Estudio de tráfico se realizará considerando lo siguiente:
 - Identificación de “tramos homogéneos” de la demanda. Identificación de los nodos y su naturaleza, que generan estos tramos homogéneos, los cuales deben estar descritos en el estudio.
 - Conteos de tráfico incluidos peatonales y no motorizados, en estaciones debidamente sustentadas (03) tres estaciones como mínimo, las cuales deben ser aprobadas por **PROVIAS DESCENTRALIZADO** a través del plan de trabajo antes de iniciar el trabajo de campo. Los conteos serán volumétricos y clasificados por tipo de vehículo, los conteos se realizarán durante siete (07) días continuos de 24 horas, considerando las estaciones de conteo determinado en el plan de trabajo con la coordinación del especialista encargado por la gerencia.
 - Los tramos homogéneos y las estaciones de conteo deberán ser presentadas gráficamente en el estudio y en un plano en formato A3 como mínimo, indicando la ubicación de las estaciones de conteo, cada estación deberá tener las coordenadas geográficas y coordenadas UTM.
 - Anexar los formatos de campo de las estaciones de conteo por cada hora de conteo realizado durante los siete (07) días de trabajo de campo.
 - Determinar el tráfico actual a través de los conteos vehiculares realizados. Asimismo, obtener el Índice Medio Diario Semanal (IMDS).
 - Con los correspondientes factores de corrección (horario, diario, estacional), se obtendrá el Índice Medio Diario Anual (IMDA) de tráfico que corresponda al tramo o subtramo, por tipo de vehículo y el total de acuerdo al cálculo obtenido.
 - Los factores de corrección serán obtenidos en base a estadísticas de la información proporcionada por las estaciones de peaje cercanas a la zona de estudio. Asimismo, precisar en el estudio la obtención del factor de corrección estacional.
 - De considerar en el estudio el tráfico desviado, **EL CONSULTOR** realizará conteos vehiculares por siete (7) días consecutivos de 24 horas diarias.
 - Identificación de los centros de demanda, producción y/o algún centro de generación de viajes cercano a la zona de estudio para considerar el tráfico vehicular de máxima demanda.
 - Se realizará un análisis de tránsito peatonal y no motorizado.
 - Se efectuarán proyecciones de tráfico para cada tipo de vehículo, considerando la tasa anual de crecimiento calculada y debidamente fundamentada, según corresponda, a la tendencia histórica o proyecciones de carácter socio económico (PBI, tasas de motorización, proyecciones de la población, evolución del ingreso, etc.) y el tráfico que se estima luego de la construcción del puente definitivo.
 - Determinar el tránsito normal, generado y el derivado, por tramos homogéneos. **EL CONSULTOR** presentará las metodologías, criterios o modelos empleados para el cálculo y proyecciones del tránsito normal, generado y desviado.





MUNICIPALIDAD DISTRITAL DE PERENÉ

GERENCIA DE ESTUDIOS Y PROYECTOS DE INVERSIÓN



- En los anexos presentar el panel fotográfico con los registros del conteo vehicular efectuado durante los siete (07) días consecutivos de las 24 horas diarias por cada estación de conteo.
- En los anexos presentar los estudios de campo, y los formatos en el cual se registró el conteo vehicular debidamente visados.
- • En los anexos presentar los estudios de campo, y los formatos en el cual se registró el conteo peatonal y no motorizado.
- • En los anexos adjuntar el plan de trabajo, el cual deberá de describir las actividades para el registro de datos de campo.
- El Estudio de Tráfico descrito párrafos arriba es para definir los parámetros de diseño de ingeniería básica. **EL CONSULTOR** a cargo del Estudio debe considerar las previsiones necesarias, determinando para que fines se utilice el **ESTUDIO DE TRÁFICO**, la cual es el puente definitivo, este estudio no deberá tener una antigüedad mayor a uno y medio (1.5) años de su realización, cuando se haya culminado y obtenido la conformidad del informe final del estudio en mención, la cual será parte del contenido del Estudio Definitivo. Si la antigüedad es mayor a la establecida por causas imputables a **EL CONSULTOR**, este estará obligado a realizar un nuevo Estudio de Tráfico a requerimiento de **PROVIAS DESCENTRALIZADO**, asumiendo **EL CONSULTOR** los costos del mismo, así como el costo que demande las modificaciones, complementaciones, actualizaciones, cambios, etc., que sean necesarios realizar, como consecuencia de los resultados del nuevo Estudio de Tráfico. De ser el caso, que el retraso no sea imputable a **EL CONSULTOR**, los costos antes referidos no estarán a cargo de **EL CONSULTOR**.

SUELOS, GEOLOGÍA, GEOTECNIA Y PAVIMENTOS.

En el desarrollo de todos los trabajos, **EL CONSULTOR** proveerá a su personal de todos los elementos de seguridad que correspondan; asimismo los equipos serán los necesarios para la elaboración de trabajos de campo que se solicita en el presente servicio.



Las actividades a realizar son las siguientes:

Cuadro N°01: Con fines de Cimentación

CANT.	DESCRIPCIÓN	COMENTARIO
	Ensayos especiales cuando se encuentra Suelos mixtos	
02	Refracción Sísmica	Uno en cada apoyo proyectado (izquierdo y derecho). Longitud de 75 metros, que pase por el eje o próximo al eje del estribo.
02	MASW 2D	Uno en cada apoyo proyectado (izquierdo y derecho). Longitud de 75 metros, tomando como punto medio el eje del estribo.
02	Calicatas • Las calicatas costado de los apoyos de los estribos existentes deberá ser a una profundidad no menor de 10.0m.	Uno en cada apoyo proyectado (izquierdo y derecho):



MUNICIPALIDAD DISTRITAL DE PERENÉ

GERENCIA DE ESTUDIOS Y PROYECTOS DE INVERSIÓN



CANT.	DESCRIPCIÓN	COMENTARIO
	<ul style="list-style-type: none"> Ensayos estándar (apoyo izquierdo y apoyo derecho): Clasificación por estratos, límites de Atterberg, granulometría, humedad, gravedad específica de sólidos. 2 ensayo de densidad de campo por calicata <ul style="list-style-type: none"> Una (01) por encima del nivel de cimentación Una (01) por debajo de nivel de cimentación, con la determinación de la densidad de remoldeo a la cual se va realizar el ensayo de esfuerzo deformación (en coordinación con el especialista de la entidad). 	C - 01: XXXXXXXX E; XXXXXXXXXN apoyo derecho C - 02: XXXXXXXX E; XXXXXXXXXN N apoyo izquierdo. Nota: La clasificación del suelo será por estrato y se estima tres estratos por calicata.
02	Ensayos de Triaxial mínimo de D=4" CD, CU (de corresponder según las condiciones del suelo encontrado en la exploración (**), la profundidad de dicho ensayo deberá ser en coordinación con el especialista de la entidad.	01 apoyo izquierdo proyectado y 01 apoyo derecho proyectado
02	Ensayos Químicos (Sales, Cloruros y Sulfatos).	C - 01: XXXXXXXX E; XXXXXXXXXN N C - 02: XXXXXXXX E; XXXXXXXXXN N
ENSAYOS ESPECIALES CUANDO SE ENCUENTRA ROCA		
02	Refracción Sísmica	Uno en cada apoyo proyectado (izquierdo y derecho). Longitud de 75 metros, que pase por el eje o próximo al eje del estribo.
02	MASW 2D	Uno en cada apoyo proyectado (izquierdo y derecho). Longitud de 75 metros, tomando como punto medio el eje del estribo.
02	Ensayos de Compresión Simple de la Roca.	01 apoyo izquierdo proyectado y 01 apoyo derecho proyectado
02	Propiedades Físicas de la Roca: Ensayo densidad, porosidad y absorción.	01 apoyo izquierdo proyectado y 01 apoyo derecho proyectado
02	Petrografía de la Roca (en uno de los apoyos).	En apoyo izquierdo o apoyo derecho (apoyos proyectados)
02	Calicatas <ul style="list-style-type: none"> Las calicatas para los apoyos de los estribos deberá ser a una profundidad no menor de 7.00 metros o hasta encontrar un estrato rocoso, de corresponder. Ensayos estándar (apoyo 	Uno en cada apoyo proyectado (izquierdo y derecho):





MUNICIPALIDAD DISTRITAL DE PERENÉ
GERENCIA DE ESTUDIOS Y PROYECTOS DE INVERSIÓN



CANT.	DESCRIPCIÓN	COMENTARIO
	izquierdo y apoyo derecho): Clasificación por estratos, límites de Atterberg, granulometría, humedad.	C - 01: XXXXXXXX E; XXXXXXXXXN N apoyo derecho C - 02: XXXXXXXX E; XXXXXXXXXN N apoyo izquierdo.
02	Determinación del RMR	Uno en cada apoyo proyectado (izquierdo y derecho)
02	Ensayos Químicos (Sales, Cloruros y Sulfatos).	Uno en cada apoyo proyectado (izquierdo y derecho)
ENSAYOS ESPECIALES CUANDO SE ENCUENTRAN SUELOS ARCILLOSOS		
02	Refracción Sísmica	Uno en cada apoyo proyectado (izquierdo y derecho). Longitud de 75 metros, que pase por el eje o próximo al eje del estribo.
02	MASW 2D	Uno en cada apoyo proyectado (izquierdo y derecho). Longitud de 75 metros, tomando como punto medio el eje del estribo.
02	Calicatas <ul style="list-style-type: none"> Las calicatas costado de los apoyos de los estribos proyectados deberá ser a una profundidad no menor de 7.0m. Ensayos estándar (apoyo izquierdo y apoyo derecho): Clasificación por estratos, límites de Atterberg, granulometría, humedad, gravedad específica de sólidos. Granulometría por sedimentación (*) Ensayos de Consolidación (caso de ser material arcilloso y presencia de nivel freático). 	Uno en cada apoyo proyectado (izquierdo y derecho): Puente Perene C - 01: XXXXXXXX E; XXXXXXXXXN N apoyo izquierdo. C - 02: XXXXXXXX E; XXXXXXXXXN N apoyo derecho. Nota: La clasificación será por estrato y se estima tres estratos por calicata.
02	Ensayos de Triaxial mínimo de D=4" UU o CU (de corresponder según las condiciones del suelo encontrado en la exploración (**), la profundidad de dicho ensayo deberá ser en coordinación con el especialista de la entidad.	Uno en cada apoyo proyectado (izquierdo y derecho): Puente Perene C - 01: XXXXXXXX E; XXXXXXXXXN N apoyo izquierdo. C - 02: XXXXXXXX E; XXXXXXXXXN N apoyo derecho.
02	Ensayos Químicos (Sales, Cloruros y Sulfatos).	Uno en cada apoyo proyectado (izquierdo y derecho)
ENSAYOS ESPECIALES CUANDO SE ENCUENTRAN SUELOS ARENOSOS		
02	Refracción Sísmica	Uno en cada apoyo proyectado (izquierdo y derecho).





MUNICIPALIDAD DISTRITAL DE PERENÉ
GERENCIA DE ESTUDIOS Y PROYECTOS DE INVERSIÓN



CANT.	DESCRIPCIÓN	COMENTARIO
		Longitud de 75 metros, que pase por el eje o próximo al eje del estribo.
02	MASW 2D	Uno en cada apoyo proyectado (izquierdo y derecho). Longitud de 75 metros, tomando como punto medio el eje del estribo.
02	SPT con ensayos a cada 1.00m, hasta los 15m. (***)	Uno en cada apoyo proyectado (izquierdo y derecho): Puente Perene C - 01: XXXXXXXX E; XXXXXXXX N apoyo izquierdo. C - 02: XXXXXXXX E; XXXXXXXX N apoyo derecho.
02	Ensayo de Corte Directo (en coordinación con el especialista de la entidad).	Uno en cada apoyo proyectado (izquierdo y derecho): Puente Perene C - 01: XXXXXXXX E; XXXXXXXX N apoyo izquierdo. C - 02: XXXXXXXX E; XXXXXXXX N apoyo derecho.
02	<ul style="list-style-type: none"> Ensayos estándar (apoyo izquierdo y apoyo derecho): Clasificación por estratos, límites de Atterberg, granulometría, humedad, gravedad específica de sólidos. Nota: La clasificación del suelo será por estrato.	Uno en cada apoyo proyectado (izquierdo y derecho): Puente Perene C - 01: XXXXXXXX E; XXXXXXXX N apoyo izquierdo. C - 02: XXXXXXXX E; XXXXXXXX N apoyo derecho.
02	Ensayos Químicos (Sales, Cloruros y Sulfatos).	Uno en cada apoyo proyectado (izquierdo y derecho)

**Cuadro N° 02 con fines de Suelos y Pavimentos**

CANTIDAD	DESCRIPCIÓN	COMENTARIO
02 calicatas	<p><u>Calicatas</u></p> <ul style="list-style-type: none"> Las calicatas deberá ser a una profundidad no menor de 1.50m. <p><u>Ensayos de Laboratorio (acceso izquierdo y derecho):</u></p> <ul style="list-style-type: none"> Ensayos Estándar: Clasificación por estratos, límites de Atterberg, granulometría, humedad. Ensayos Especiales: Proctor y CBR. <p>Nota: La clasificación del suelo será por estrato y se estima tres estratos por calicata.</p>	<p>Las calicatas deberán ser uno en el margen derecho y otro en el margen izquierdo.</p> <p>C - 01: XXXXXXXX E; XXXXXXXX N apoyo derecho C - 02: XXXXXXXX E; XXXXXXXX N apoyo izquierdo.</p>

ESTRUCTURA DEL ESTUDIO DE SUELOS Y PAVIMENTOS (COMO MÍNIMO):**1. INTRODUCCIÓN**



MUNICIPALIDAD DISTRITAL DE PERENÉ

GERENCIA DE ESTUDIOS Y PROYECTOS DE INVERSIÓN



- 1.1. Generalidades
- 1.2. Plan de Trabajo
- 1.3. Objetivos del Estudio
- 1.4. Características del Proyecto
- 1.5. Base Legal
- 1.6. Ubicación y Accesibilidad
 - 1.6.1. Ubicación
 - 1.6.2. Accesibilidad
2. **CONDICIONES CLIMÁTICAS Y ALTURA DE LA ZONA**
 - 2.1. Condiciones Climáticas
 - 2.2. Altura de la Zona
3. **DESCRIPCIÓN SUPERFICIAL DEL CAMINO EXISTENTE (ACCESOS)**
4. **TRABAJOS DE CAMPO**
 - 4.1. Relación de Calicatas
 - 4.2. Excavación de Calicatas
 - 4.3. Trabajos de Laboratorio (descripción)
 - 4.4. Resultados de Muestras
 - 4.5. Descripción de los Suelos Encontrados
 - 4.6. Calicata margen derecho
 - 4.7. Calicata margen izquierdo
5. **CRITERIO PARA DETERMINAR EL SECTOR DE MEJORAMIENTO**
 - 5.1. Presencia de Material Orgánica
 - 5.2. Capacidad de Soporte (CBR)
 - 5.3. Consistencia del Suelo
 - 5.4. Compresibilidad del Suelo
 - 5.5. Expansión Potencial del Suelo
6. **MEJORAMIENTO DE SUELO DE FUNDACIÓN**
7. **ANÁLISIS Y DISEÑO ESTRUCTURAL DEL PAVIMENTO**
 - 7.1. Parámetros de Diseño
 - 7.2. Capacidad de Soporte (CBR) de la Subrasante
 - 7.3. Diseño de Espesor de Pavimentos con Afirmado en los Accesos
8. **CONCLUSIONES**
9. **RECOMENDACIONES**
10. **ANEXOS**
 - 10.1. Registro de Excavación
 - 10.2. Ensayos de Laboratorio
 - 10.3. Plano de Ubicación de Calicatas



Cuadro N° 03: Con fines de Canteras y Fuentes de Agua

CANTIDAD	DESCRIPCIÓN	COMENTARIO
03 calicatas	<p>Calicatas</p> <ul style="list-style-type: none"> Las calicatas deberá ser a una profundidad no menor de 1.50m. <p>Ensayos de Laboratorio (por calicata):</p> <ul style="list-style-type: none"> Ensayos Estándar: Clasificación por estratos, límites de Atterberg, granulometría, humedad y desgaste de los ángeles. Ensayos Especiales: Proctor y CBR. <p>Nota:</p>	Deberá considerar la cantera más cercana al proyecto, en lo posible una cantera comercial (adjuntar cotización o documento de disponibilidad, donde deberá indicar los datos del propietario y ubicación de la cantera).



MUNICIPALIDAD DISTRITAL DE PERENÉ

GERENCIA DE ESTUDIOS Y PROYECTOS DE INVERSIÓN



	<ul style="list-style-type: none"> La clasificación del suelo será por estrato y se estima tres estratos por calicata. De hacer una exploración de cantera deberá realizar seis (06) calicatas en canteras con un área menor o igual a 1 hectárea. 	En caso explorar una cantera deberá realizar las gestiones correspondientes según el DS N°037-96-EM.
01	<p><u>Recopilación de Muestras de Agregado Fino y Grueso</u></p> <ul style="list-style-type: none"> Realizar los siguientes ensayos: Límites de Atterberg, Granulometría, Desgaste de Los Ángeles, Durabilidad, Equivalente de Arena, Terrones de Arcillas, Partículas Deleznables, Carbón y Lignito, Contenido de Materia Orgánica, Absorción, Partículas Fracturadas Mecánicas (una cara), Partículas Chatas y Alargadas, Además, considerar lo estipulado en la EG-2013. Realizar diseño de mezcla de concreto; f_c: 280 kg/cm², f_c: 210 kg/cm² y f_c: 175 kg/cm². 	Deberá ser una cantera comercial que acopie materiales de río o considerar concreto premezclado de haber cerca al proyecto, en ambos casos adjuntar cotización (indicar datos de proveedor).
01	<p><u>Muestras de Agua</u></p> <ul style="list-style-type: none"> Ensayos químicos a la fuente de agua; contenido de sales solubles, sulfatos solubles, contenido de ion cloruro, residuos sólidos y el contenido de materia orgánica, pH, acidez o alcalinidad del agua. Coordinar con especialista de la entidad. 	La fuente de agua deberá ser en lo posible de proveedor autorizado.

**ESTRUCTURA DEL ESTUDIO DE CANTERAS Y FUENTES DE AGUA.****1. INTRODUCCIÓN**

- 1.1. Generalidades
- 1.2. Plan de Trabajo
- 1.3. Objetivos del Estudio
- 1.4. Características del Proyecto
- 1.5. Base Legal
- 1.6. Ubicación y Accesibilidad

2. CANTERAS

- 2.1. Relación de Canteras Ubicadas (canteras para uso de concreto, afirmado, relleno)
- 2.2. Trabajos de Laboratorio
- 2.3. Descripción de los Bancos de Materiales y Resultados de Laboratorio (potencia, rendimiento, uso, equipos, etc.)

3. FUENTES DE AGUA**4. RELACIÓN DE FUENTES DE AGUA UBICADAS****5. TRABAJOS DE LABORATORIO****6. DESCRIPCIÓN DE LA FUENTE DE AGUA Y RESULTADOS DE LABORATORIO****7. DISEÑO DE MEZCLAS DE CONCRETO (175 KG/CM², 210 KG/CM² Y 280 KG/CM²)****8. CONCLUSIONES****9. RECOMENDACIONES****10. ANEXOS**

- 10.1. Ensayos de Mecánica de Suelos (de acuerdo a la EG-2013)



MUNICIPALIDAD DISTRITAL DE PERENÉ

GERENCIA DE ESTUDIOS Y PROYECTOS DE INVERSIÓN



10.2. Ensayos Químicos de la Fuentes de Agua

10.3. Diseño de Mezclas

10.4. Plano de Canteras y Fuentes de Agua

10.5. Panel Fotográfico

Cuadro N° 04: Con fines Hidrológicos

CANT.	DESCRIPCIÓN	COMENTARIO
02	<p><u>Calicatas en el cauce del río</u></p> <ul style="list-style-type: none"> La calicata será agua arriba y aguas abajo del eje del puente, deberá ser a una profundidad no menor de 1.5m. Ensayos estándar (apoyo izquierdo y apoyo derecho): <p>Límites de Atterberg, granulometría, clasificación de suelo, D50 y D84 y peso específico del agregado.</p>	<p>Una (01) aguas arriba y una (01) aguas abajo, a una distancia entre 10 a 15 metros del eje del puente existente y/o proyectado.</p> <p>Nota: Considerar como mínimo una (01) motobomba.</p>

- Realizar el registro estratigráfico, de cada calicata/trinchera.
- Realizar el muestreo de los materiales para los ensayos estándares y especiales, las muestras tomadas deberá ser por cada estrato representativo encontrado en la calicata y la cantidad suficiente (obtener muestras alteradas en sacos de 50 kg. Aprox. y/o inalteradas en molde de 30cm x30 cm según el suelo encontrado y/o roca), que asegure la ejecución de todos los ensayos requeridos.
- Realizar la identificación, embalaje y etiquetado de las muestras obtenidas y traslado de muestras obtenidas por cada calicata desde el área del proyecto al laboratorio de mecánica de suelos y/o roca.
- Los formatos deberán tener información mínima referencial sobre los datos de la muestra como sigue:



- Nombre de proyecto:
- Material: (clasificación SUCS, AASHTO)
- Ubicación: Progresiva-----
- Datos de la Muestra
- Calicata: ----
- Muestra: ----- Lado: ----- Nivel freático: -----
- Profundidad: (correspondiente a la muestra ensayada)
- Progresiva: Km----- Coordenadas: N----- E-----Z

- Panel fotográfico de los trabajos de campo (vistas panorámicas atrás y adelante del punto de muestreo, vistas panorámicas de calicatas realizadas en la vía y de cimentación del estribo con varias tomas, vistas macro de los estratos de la subrasante, vista de la calicata tapada, todas con su identificación respectiva) y archivo digital de todas las vistas fotográficas tomadas en campo durante los trabajos respectivos, las vistas fotográficas no deben presentar distorsiones y ser de buena resolución.
- Realizar la relación de las calicatas/trincheras ejecutadas en campo con sus respectivas coordenadas UTM WGS-84. Cabe precisar que, las coordenadas indicadas en los cuadros son referenciales.
- Realizar la relación de las muestras tomadas en campo, considerando: número de calicata/trinchera, la progresiva, lado, numero de muestra.



MUNICIPALIDAD DISTRITAL DE PERENÉ
GERENCIA DE ESTUDIOS Y PROYECTOS DE INVERSIÓN



- La cantidad de muestra debe ser lo suficiente para la ejecución de los ensayos estándar y ensayos especiales.
- Realizar un acta de entrega de cantidad de muestras debidamente rotuladas entregadas al laboratorio.
- Con respecto a los ensayos de clasificación granulométrica (SUCS y AASHTO), límites de Atterberg y humedad natural se realizarán en cada una de las muestras.
- Con respecto a la obtención de la muestra de roca, la muestra obtenida deberá ser de un cubo 30cm x 30cm x 30cm.
- Los certificados de calibración de los equipos utilizados, no deberán ser mayor a seis (06) meses, contados a partir de la última calibración.
- Las coordinaciones se llevarán a cabo con el Especialista en Mecánica de Suelos, Geología y Geotecnia que disponga la entidad.
- Las muestras de suelos y/o rocas deberán ser trasladados desde la zona de estudio hacia el laboratorio Especializado.

HIDROLOGÍA E HIDRÁULICA.

Tendrá como objetivo establecer las dimensiones del puente propuesto, así como: el drenaje, obras de protección de accesos y las estructuras de apoyo.

Sin ser limitativo deberá contener como mínimo lo siguiente:

HIDROLOGÍA.

- a. **EL CONSULTOR** al inicio de la etapa del estudio, deberá realizar una inspección y evaluación hidrológica sobre el comportamiento y funcionamiento del puente o estructura de cruce a reemplazar (incluir entre otros, dimensiones existentes, características geométricas de apoyos, ángulo de esviaje, etc.), sobre todo durante la ocurrencia de eventos extraordinarios.
- b. Presentar los parámetros geomorfológicos a utilizar en el estudio y algunos parámetros complementarios de la cuenca y/o subcuencas,
- c. Presentar la red de estaciones meteorológicas disponibles en la zona del Proyecto, las estaciones seleccionadas y representativas a ser utilizadas en los cálculos hidrológicos, y los respectivos registros históricos actuales de las estaciones meteorológicas analizadas (precipitación y/o caudales máximos, precipitaciones y/o caudales medios, etc.) debidamente certificadas por las entidades encargadas de las mediciones.
- d. Las informaciones hidrometeorológicas e hidrométricas antes de ser usadas deberán ser completadas y ajustadas a una función de distribución para eventos máximos.
- e. **EL CONSULTOR** deberá realizar el levantamiento del perfil de la sección transversal del cauce utilizando los aparatos apropiados tales como el ecosonda u otros similares que garanticen la profundidad del cauce lo más aproximado posible en el eje del puente proyectado. Así mismo, se determinará el nivel de aguas medias ordinarias y extraordinarias en el eje (NAMO y NAME).
- f. El estudio hidrológico deberá contener los análisis de consistencia de la información hidrológica básica correspondiente, los análisis de frecuencias, la estimación de los caudales máximos de diseño para diferentes periodos de retorno (tanto para el puente, obras de protección, drenaje en accesos y estudio de socavación).
- g. Presentar la información terminada, luego de los análisis de consistencia, valores atípicos, o cualquier control de calidad.
- h. El estudio hidrológico deberá estimar los periodos de estiaje, período de crecidas, ocurrencia de eventos extremos y establecer en el estudio las recomendaciones a tener en cuenta durante la construcción de las obras.

HIDRÁULICA

- a. Realizar estudios de la morfología fluvial y características hidráulicas del cauce del río en la zona de emplazamiento del puente, nivel máximo y ordinario de agua, pendiente,





MUNICIPALIDAD DISTRITAL DE PERENÉ

GERENCIA DE ESTUDIOS Y PROYECTOS DE INVERSIÓN



- tipo de flujo, estudios de suelos en las áreas de ubicación de los apoyos (granulometría, diámetros representativos, etc.).
- b. Los parámetros hidráulicos serán determinados previo a los ensayos de laboratorio como el diámetro medio de las partículas del lecho de río (mm), peso volumétrico seco del material (Kg/m³), estos valores serán determinados según el tipo de material que presenta el lecho. Así mismo, deberán determinar el coeficiente Manning (n) del cauce y de los bordes.
 - c. La luz, altura, niveles de socavación potencial, gálibo y obras de protección o de encauzamiento, en cada puente serán evaluados de acuerdo con los caudales de diseño. Se presentarán las secciones hidráulicas cada 20 m en tramos rectos y 10 m en tramos curvos.
 - d. La luz mínima del puente definitivo deberá ser tal que no ocasione estrechamiento de la sección hidráulica del río, con el objeto de evitar la formación de curvas de remanso, acumulación de sedimentos aguas arriba y resalto hidráulico inmediatamente aguas abajo del puente, cuya formación de vórtices puedan comprometer seriamente la estabilidad de los apoyos.
 - e. EL CONSULTOR propondrá soluciones y/o dimensiones, cuyo estándar o magnitud hidráulica no será menor a la que presenta la estructura existente a reemplazar.
 - f. La altura libre de cada puente definitivo deberá permitir el pase de material sólido flotante y deberá estar de acuerdo con lo establecido en las Normas de Diseño vigentes.
 - g. Determinación de las profundidades de socavación potencial total (general, local, curvas, etc.) en la zona de los apoyos de cada puente definitivo con la mayor precisión posible, con el objeto de verificar la cota de desplante de las estructuras de apoyo con el nivel de confianza esperada.
 - h. En las zonas donde se producen erosión de ribera y que podrían afectar la estabilidad de las estructuras de apoyo, deberán diseñarse las obras de protección más convenientes, como muros de contención, enrocados, gaviones u otros, debiendo establecer la longitud, altura y nivel de desplante de la estructura seleccionada, entre otros.
 - i. De plantearse obras de protección como enrocados, se deberán establecer los diámetros mínimo y máximo de las rocas, calidad y gradación de la roca en función a la capacidad de arrastre del flujo y su resistencia a la abrasión, diseñándose filtros de protección para evitar el lavado de finos, previamente se deberá verificar la disponibilidad de material para estas obras de protección.
 - j. Los criterios de diseño hidráulico serán concordantes con lo establecido en el Manual de Hidrología, Drenaje e Hidráulica y el Manual de Diseño de Puentes del MTC.

**ANEXOS: ADJUNTAR:**

- Planos de delimitación de cuencas.
- Deberá emitir opinión respecto a la superposición con quebradas, riachuelos y/o zonas de crecida en la época de lluvias, tomando en cuenta los lineamientos establecidos para el ancho mínimo de faja marginal. (RJ 332-2016-ANA).
- En caso de proponer canchales de río deberá elaborar el informe hidrológico e hidráulico para la autorización de extracción de acarreo en los cauces naturales de agua (RJ 102-2019-ANA o norma actualizada) en colaboración con el especialista de suelos y topografía. Deberá atender las observaciones resultantes del proceso de evaluación por parte de la Autoridad Local del Agua (ALA) respecto a dicho informe.
- Planos de planta, perfil y secciones de obras de encauzamiento y/o protección ribereña, de corresponder.
- Cálculo de socavación potencial (local y general) según los diferentes métodos indicados en el manual de hidrología, hidráulica y drenaje.



MUNICIPALIDAD DISTRITAL DE PERENÉ

GERENCIA DE ESTUDIOS Y PROYECTOS DE INVERSIÓN



- Planos de planta, secciones y perfil del puente, donde se muestre los niveles de NAME, NAMIN y nivel de socavación.
- Información digital del estudio de los cálculos hidrológicos e hidráulicos incluye salidas de los programas utilizados (doc, .xls, .dwg, .shp, etc.)

ESTRUCTURAS:

- Se realizará el diseño de todos los elementos del puente (Subestructura y Superestructura), así como las estructuras complementarias en base a las disposiciones del Manual de Diseño de Puentes de la DGCF del MTC o la última versión de las especificaciones AASHTO LRFD Bridge Design Specifications. Debiendo presentar a la entidad, la memoria de cálculo que justifique el diseño estructural del puente, preferentemente empleando en base a sistemas computarizados cuya memoria de cálculo se entregará detallada con los planos
- Elaborará la memoria descriptiva para la construcción del puente definitivo, en la que se describa claramente todos los aspectos relacionados con el puente, tales como antecedentes, accesibilidad a la zona de trabajo, facilidad y disposición de materiales para la construcción, ubicación y tipo de los desvíos provisionales, describir las obras de arte menores complementarias que sean necesarias en la inversión, etc.
- Determinará la selección del tipo de material a utilizar, así como la forma de los elementos que se requieran para las estructuras de apoyo.
- Se propondrán subestructuras adecuadas en función a los ensayos, conclusiones y recomendaciones de los Especialistas en Geotecnia, Hidrología e Hidráulica.
- Se diseñará los elementos para el apoyo de los puentes definitivos en base a la información de las propiedades físicas-mecánicas del suelo de fundación, capacidad de carga admisible del suelo de fundación, densidad del suelo de relleno, asentamientos diferenciales, niveles de aguas máximas extraordinarias, niveles de aguas mínimas, niveles de socavación, disponibilidad de materiales y equipos en la zona de trabajo, así como el aspecto económico.
- El expediente incluye el diseño de todas las estructuras de obras de arte menores necesarias para un adecuado funcionamiento del puente, como es el caso de muros de contención, protecciones de estribos, defensas ribereñas y otros, en concordancia también con los accesos al puente y entorno del cauce de ser necesario.
- En el diseño de las estructuras la relación resistencia/demanda no deberá superar el 140%, salvo situaciones debidamente justificadas.
- De ser el caso, se efectuará el reconocimiento en campo de todos los componentes existentes con la finalidad de efectuar la verificación estructural acorde para los objetivos de los trabajos programados según la normatividad vigente, para dicho efecto, deberá efectuar el levantamiento de sus dimensiones, verificación de la calidad del concreto y de los aparatos de apoyo utilizados en su construcción, así como, determinar su profundidad de cimentación a través de metodologías que sean valederas y fiables.
- La sección transversal de la superestructura deberá establecerse en concordancia con el diseño geométrico de los accesos.
- En caso se determine la necesidad de reforzar la estructura existente, **EL CONSULTOR** deberá considerar las soluciones técnicas adecuadas que permitan materializar dichos refuerzos.
- Se considerarán losas de aproximación en ambos extremos del puente definitivo.
- Se precisa que se realizará el diseño de todos los elementos que permitan la construcción del puente definitivo teniendo en cuenta sus diferentes etapas constructivas, los que serán incluidos en planos y secuencias de construcción.
- Presentación de Información digital del estudio de los cálculos de Análisis Estructural, incluye salidas de los programas utilizados (.doc, .xls, .dwg, .shp, RVT, bdb, e2k, etc.).





MUNICIPALIDAD DISTRITAL DE PERENÉ
GERENCIA DE ESTUDIOS Y PROYECTOS DE INVERSIÓN

**SEÑALIZACIÓN Y SEGURIDAD VIAL.**

- a. Determinar en el estudio de seguridad vial los accidentes de tránsito de la última década.
- b. Determinar en el estudio de seguridad vial, el registro y análisis de las características físicas actuales de la vía (derrumbes, erosión de la superficie de la vía, estrechamiento de la vía).
- c. En el estudio de seguridad vial efectuar el análisis de seguridad de vial para determinar las medidas de prevención y reducción de los accidentes de tránsito.
- d. De ser el caso, en el estudio de seguridad de vial, **EL CONSULTOR**, evaluara el sistema de contención de vehículos para el proyecto.
- e. Describir en el Estudio de Señalización las características de las señales verticales actuales y otros dispositivos de control de tránsito en el puente.
- f. Detallar en el Estudio de Señalización la definición, función, clasificación y diseño de las señales reguladoras, preventivas e informativas.
- g. Contemplar en el Estudio de Señalización el metrado de las señales reguladoras, preventivas e informativas y el diseño de las señales verticales proyectadas de acuerdo al Manual de Dispositivos de Control de Tránsito Automotor para Calles y Carreteras aprobada con la Resolución Directoral N° 016-2016-MTC/14, del 31.05.2016.
- h. Especificar en el Estudio de Señalización las medidas de control de tránsito a través de zonas de trabajos según el Capítulo 5: Dispositivos de Control del Tránsito en Zonas de Trabajo y el código de la señal según lo estipulado por el Manual de Dispositivos de Control del Tránsito Automotor para Calles y Carreteras.
- i. Elaborar en el Estudio de Señalización los dispositivos de control en zonas de trabajo según el Capítulo 5: Dispositivos de Control del Tránsito en Zonas de Trabajo y el código de la señal según lo estipulado por el Manual de Dispositivos de Control del Tránsito Automotor para Calles y Carreteras.
- j. Elaborar en el Estudio de Señalización los dispositivos para la canalización del tránsito según el Capítulo 5: Dispositivos de Control del Tránsito en Zonas de Trabajo y el código de la señal según lo estipulado por el Manual de Dispositivos de Control del Tránsito Automotor para Calles y Carreteras.
- k. Elaborar en el Estudio de Señalización el Plan de Mantenimiento de Tránsito y Seguridad Vial según el Capítulo 5: Dispositivos de Control del Tránsito en Zonas de Trabajo y el código de la señal según lo estipulado por el Manual de Dispositivos de Control del Tránsito Automotor para Calles y Carreteras.
- l. En el Plano de Señalización en planta, las señales proyectadas (señal reguladora, preventiva e informativa) serán de acuerdo al Manual de Dispositivos de Control del Tránsito Automotor para Calles y Carreteras.
- m. En el Plano de Detalle de Señalización, las señales proyectadas (señal reguladora, preventiva e informativa) deberán de especificar las características según el Manual de Especificaciones Técnicas Generales para Construcción (EG-2013).
- n. En el Plano de Señales Particulares para las zonas de trabajo considerar el Capítulo 5: Dispositivos de Control del Tránsito en Zonas de Trabajo y el código de la señal según lo estipulado por el Manual de Dispositivos de Control del Tránsito Automotor para Calles y Carreteras.
- o. En el Plano de Desvío, debido por el cierre temporal del puente será presentado independiente del plano de señalización.
- p. En el Plano de Desvío deberá incluir las Señales Particulares para las zonas de trabajo.
- q. Adjuntar el Plano de Detalle de las Señales Particulares para las zonas de trabajo.
- r. En caso amerite, deberá adjuntar el plano de detalle del guardavía como dispositivo de seguridad vial; asimismo, representar la longitud considerada en el plano de señalización en planta, en caso amerite de acuerdo al estudio de seguridad vial.





MUNICIPALIDAD DISTRITAL DE PERENÉ

GERENCIA DE ESTUDIOS Y PROYECTOS DE INVERSIÓN



- s. Los planos de señalización deberán ser compatibilizados con el estudio de Señalización y Seguridad Vial.

METRADOS, ANÁLISIS DE PRECIOS UNITARIOS, PRESUPUESTO Y ESPECIFICACIONES TÉCNICAS.

- a. Los metrados deben tener todas las consideraciones y medidas especificadas en los respectivos planos, debe tenerse en cuenta que cada característica debe estar incluida en él y estos deben ser justificados conforme a las medidas plasmadas. en los planos definitivos; para el caso de movimiento de tierras, en caso se use el programa AutoCAD Civil 3D, se debe adjuntar el reporte de movimiento de tierras por progresivas; así mismo para el caso de rellenos, se debe adjuntar el plano que detalle las medidas, indicando el tipo de material y este debe estar justificado con la partida planteada.
- b. Los metrados se efectuarán considerando las partidas de obra a ejecutar, la unidad de medida, los diseños y detalles constructivos indicados en los planos.
- c. Los metrados, análisis de precios unitarios y especificaciones técnicas se corresponderán estrechamente y estarán compatibilizados entre sí, en procedimientos constructivos, métodos de medición, y base de pago.
- d. En general todas las partidas planteadas, deben tener compatibilidad con lo mencionado en los respectivos planos y los estudios que incluye el Expediente Técnico, como recomendación se debe tener en cuenta el Glosario de partidas aplicables a obras de rehabilitación, mejoramiento y construcción de Carreteras y puentes aprobado mediante R.D. N°017-2012-MTC/14.
- e. La memoria de costos y bases para el cálculo, debe contener el nombre del proyecto, datos generales, objetivos generales y específicos, ubicación del proyecto, vías de comunicación y accesos, condiciones de la zona de la intervención, conceptos de estudios de costos (costo de mano de obra, suministro de materiales y agregados, costo de materiales, costo de equipos, movilización y desmovilización, temas particulares, metrados, especificaciones técnicas, y demás consideraciones necesarias a fin de que la memoria incluya el resumen de lo planteado), aplicación de precios, costos indirectos, costos directos, resumen de presupuesto de obra, modalidad y tipo de contratación y plazo de ejecución.
- f. El análisis de los gastos generales, debe tener en consideración el artículo 2 del D.S. N° 011-79-VC, el cual define los Gastos Generales como aquellos que debe efectuar el contratista durante la construcción, derivados de la propia actividad empresarial del mismo, por lo cual no pueden ser incluidos dentro de las partidas de la obra, estos se dividen en gastos generales fijos (Son aquellos que no están relacionados con el tiempo de ejecución de obra y que se incurren una vez, no volviendo a gastarse aunque la obra se amplíe en su plazo original) y gastos generales variables (Son aquellos que están directamente relacionados con el tiempo de ejecución de la obra y por lo tanto dada su naturaleza siguen existiendo o permanecen a lo largo de todo plazo de obra).
- g. Los análisis de precios unitarios se efectuarán en forma detallada para cada partida y subpartidas necesarias de acuerdo con las condiciones particulares del puente, considerando la composición de mano de obra, herramientas, equipo, materiales y rendimientos. Los costos ambientales, deben ser considerados, en lo posible en el costo directo de la obra.
- h. El Presupuesto de la Obra debe ser calculado en base a los metrados y análisis de precios unitarios, diferenciando los costos directos, indirectos (gastos generales fijos y variables, utilidad) y el IGV que corresponda.
- i. El presupuesto deberá ser elaborado usando el programa S10 u otro similar que **LA ENTIDAD** disponga para su revisión y se debe presentar la base de datos tanto en físico como en digital (con formato de origen-Backups).





MUNICIPALIDAD DISTRITAL DE PERENÉ
GERENCIA DE ESTUDIOS Y PROYECTOS DE INVERSIÓN



j. Con respecto a la fórmula polinómica:

- Se deben colocar los ÍNDICES UNIFICADOS, de acuerdo a lo publicado por el INEI, de tal manera que se cumpla lo estipulado, en la normativa vigente.
- Antes de la conformación de monomios debe verificarse el IU 39 INDICE GENERAL DE PRECIOS AL CONSUMIDOR, el cual resulta de la suma de los gastos generales (1) + la utilidad (2) dividido entre el sub total sin incluir IGV (3), del presupuesto final aprobado, cuyo valor debe ser coincidente con el valor hallado en el agrupamiento preliminar y en la conformación de monomios:
- El Texto Único Ordenado del Reglamento del Régimen de Fórmulas Polinómicas, aprobado mediante Decreto Supremo N° 011-79-VC, publicado el 01 de marzo de 1979, indica parámetros que deben cumplirse en la conformación de monomios, para la buena elaboración de la fórmula polinómica, las cuales son:
 - Los coeficientes de incidencia de cada monomio no sean menores a 0.05 o 5%.
 - Cada monomio tiene agrupado como máximo tres (3) elementos.
 - Los monomios que conforman la fórmula no exceden a 8.
 - Los coeficientes de incidencia suman 1.

k. Los precios de la mano de obra deben ser sustentadas con el reporte actualizado (pactos colectivos), presentando la hoja del detalle de cálculo.

l. El rendimiento de transporte, debe ser calculado y adjuntado, de tal manera que los rendimientos sean sustentados, por ejemplo; el rendimiento de transporte para eliminación de material excedente, debe especificarse en un plano, los respectivos DME considerados, distancia al C.G. de la obra y de ser necesario accesos y estos deben detallar el volumen potencial a fin de garantizar que el DME, pueda almacenar completamente la cantidad de material excedente a eliminar; para el rendimiento de transporte de agua, material de cantera y/o otros insumos del mismo modo, debe especificarse el respectivo cálculo que justifique el respectivo rendimiento y el equipo que se usará para su traslado, el mismo debe ser coincidente con lo colocado en los análisis de precios unitarios), por ende es de suma importancia presentar los planos de DME, fuentes de agua, canteras y demás considerados en el planteamiento.

m. El cálculo de flete, se recomienda realizarlo conforme a lo señalado en el D.S. N°020-2021-MTC del 12.06.21 y D.S. N°011-2023-MTC del 18.07.23, en el cual se detalla que el cálculo del flete a obra se basa en lo establecido en el D.S. N°049-2002-MTC del 30.12.02 (costo) y en la Tarifas de Carga del MTC - 1991 (Distancia Virtual), mismo que también servirá para el cálculo de movilización y desmovilización (detallar procedencia, coincidente con las cotizaciones respectivas).

n. Los precios de los insumos y equipos mecánicos deberán de ser sustentados mediante 03 cotizaciones o fuentes como mínimo de todos los insumos, equipos y maquinaria a usar (las cotizaciones deben detallar si estas incluyen o no el IGV, si son puestas o no en obra; en el caso de equipos y maquinaria, se debe detallar si estos incluyen o no operador de maquinaria liviana o pesada según corresponda y si incluyen o no el combustible; para el caso de material de cantera estas deben especificarse si son puestas en obra o en cantera, en el caso de planteamiento de chancadoras, para la extracción se debe considerar si este será pagado o no por ello se debe presentar las respectivas actas donde especifiquen la libre disponibilidad para extracción y/o el costo pactado con el(los) propietario(s).

o. Las Especificaciones Técnicas serán desarrolladas para todas las partidas consignadas en el presupuesto de obra y se sujetarán al Manual de Carreteras - Especificaciones Técnicas Generales para Construcción EG-2013, el Manual de Ensayos de Materiales EM-2016, el Manual de Carreteras: Diseño Geométrico DG-2018 y otras normas aprobadas por el MTC. Las especificaciones particulares serán concordantes con las





MUNICIPALIDAD DISTRITAL DE PERENÉ

GERENCIA DE ESTUDIOS Y PROYECTOS DE INVERSIÓN



condiciones particulares del puente y tendrán como base las recomendaciones y soluciones, formuladas y visadas por los respectivos especialistas encargados de su elaboración y/o formulación

CRONOGRAMA DE EJECUCIÓN DE OBRA, CRONOGRAMA VALORIZADO, ADQUISICIÓN DE MATERIALES, EQUIPOS Y MAQUINARIA, DESEMBOLSO ECONÓMICO Y RELACIÓN DE EQUIPO MÍNIMO.

- EL CONSULTOR** debe formular el cronograma de ejecución de obra, considerando las restricciones que puedan existir para el normal desenvolvimiento de los trabajos, tales como lluvias o condiciones climáticas adversas, dificultad de acceso a ciertas áreas, etc. El cronograma de ejecución de obra se elaborará considerando todas las partidas consignadas en el presupuesto de obra, empleando el método PERT CPM y se presentará mediante un diagrama de barras (GANTT) utilizando el software MS Project u otro software similar que la Entidad disponga para su revisión, el cual se deberá configurar teniendo en cuenta la secuencia correspondiente y que estas sean compatibles con el proceso constructivo siguiendo una secuencia lógica de tareas y asignación de días de trabajo, comprendido por la cantidad de cuadrillas a ser usadas, teniendo en cuenta los respectivos rendimientos, de tal manera que el tiempo de acuerdo al cronograma sea el necesario para la ejecución física de la partida y con ello no afecte el buen desarrollo de la obra, para lo cual es importante la identificación de las actividades o partidas que se encuentren en la ruta crítica.
- Debe elaborar y presentar el cronograma valorizado de ejecución de obra, cronograma de adquisición de materiales, cronograma de utilización de equipos y cronograma de desembolso económico, cuyos montos y porcentajes deben ser coincidentes con lo planteado en el cronograma de ejecución de obra.
- Deberá presentar la relación de equipo mínimo para asegurar el cumplimiento de los trabajos en los plazos de ejecución programados según cronogramas.



COORDINACIÓN Y APROBACIÓN DEL ESTUDIO DE CONSULTORÍA.

La administración del contrato estará a cargo del área usuaria de Municipalidad, la cual designará un profesional para tal fin.

Prevía comunicación con **EL CONSULTOR**, durante el desarrollo del estudio y según considere **LA ENTIDAD**, se mantendrán reuniones de trabajo con **EL CONSULTOR** (Jefe de Estudio y/o Especialistas), a fin de aclarar cualquier duda o inquietud que pueda ocurrir.

INFORMES PARA PRESENTAR POR EL CONSULTOR.

COMPONENTE INGENIERÍA.

El contenido descrito en los informes, deberá ser desarrollado el estudio definitivo, y será presentado según los plazos indicados en el cuadro siguiente:

INFORMES	TIEMPO DE ENTREGA DEL CONSULTOR
INFORME N° 01	A los 30 días calendarios (desde el día siguiente de la entrega de terreno)
INFORME FINAL	A los 15 días calendarios (de notificada las observaciones y/o recomendaciones del Informe N° 01)

El inicio del plazo de la elaboración del Informe Final será desde el día siguiente de la notificación de las observaciones del Informe N° 01 y el levantamiento de las observaciones de este Informe serán subsanadas e integradas en el Informe Final.



MUNICIPALIDAD DISTRITAL DE PERENÉ
GERENCIA DE ESTUDIOS Y PROYECTOS DE INVERSIÓN



Para la suscripción del contrato, **EL CONSULTOR** deberá adjuntar un Cronograma Gantt de las actividades diarias de las especialidades para la formulación de los Informes N° 01 e Informe Final.

Deberá presentar semanalmente el avance de las actividades (suscrito por el Jefe de Estudio) de acuerdo a lo programado en el Cronograma Gantt propuesto, adjuntando diez (10) fotografías donde se evidencie la presencia de los especialistas.

Los Informes se presentarán en original y una copia + USB + CD's versión editable y en PDF.

Los estudios correspondientes a cada Informe serán presentados en archivadores pinner color blanco que permitan su fácil desglosamiento, deberán estar identificados por una numeración y codificación adecuada y además de consignar la fecha, sello y firma del Representante Legal, Jefe de Estudio y Profesionales Especialistas y correctamente identificados, firmados, foliados y sellados por el responsable de su formulación.

Los Informes deberán estar firmados por el Jefe de Estudio o el que haga sus veces, los Especialistas de **EL CONSULTOR**

INFORME N° 01.

EL CONSULTOR presentará el Informe N° 01 con el avance realizado a nivel técnico y deberá tener el siguiente contenido:

- **TOPOGRAFÍA, TRAZO Y DISEÑO VIAL (100%).**
 - Georreferenciación 100%.
 - Topografía 100%.
 - Trazo y Diseño Vial, planta y perfil al 100%.
- **ESTUDIO DE TRÁFICO (100%).**
- **ESTUDIO DE SUELOS, GEOLOGÍA, GEOTECNIA Y PAVIMENTOS (100 %).**
 - De los accesos a los puentes (100 %).
 - Geotecnia al 100%
 - De canteras y fuentes de agua al 100% (de corresponder)
- **ESTUDIO DE HIDROLOGÍA E HIDRÁULICA (100%).**
 - Hidrología (100%)



- **COMPONENTE AMBIENTAL**

Hoja de Ruta y/o cargo de presentación de la Ficha Técnica Socio Ambiental –FITSA la autoridad ambiental competente del sector transportes. La cual, se debe elaborar según el **ANEXO 02**, de la Resolución Directoral N°573-2022 MTC/16.

Consideraciones: La FITSA siendo un instrumento complementario al SEIA, aplicable a proyectos que no generan impactos ambientales negativos significativos.

*No considerar como medida ambiental monitoreos ambientales.

*Considerar en medidas, riego anti polvo, baños portátiles, señalética ambiental, contenedores de residuos sólidos, EO RS registrada y habilitada en el MINAM, entre otros que consideré como criterios, los cuales deberán estar en el presupuesto del expediente técnico.

Nota 01: La Ficha Técnica Socio Ambiental, deberá ser suscrita por un especialista ambiental y un especialista social, ambos con experiencia certificada de haber participado en la elaboración de dos instrumentos de gestión ambiental del sector transportes.



MUNICIPALIDAD DISTRITAL DE PERENÉ

GERENCIA DE ESTUDIOS Y PROYECTOS DE INVERSIÓN

**INFORME FINAL.**

El levantamiento de observaciones y/o correcciones y/o recomendaciones que se efectúen al informe N° 01 se presentarán integradas en un solo documento conformando el Informe Final, para el expediente técnico.

EL CONSULTOR presentará el Informe Final con los siguientes capítulos elaborados al 100%.

- Estudio de estructuras: elaborado al 100 %.
- Estudio de señalización y seguridad vial al 100% para la etapa de ejecución y de operación.
- Procedimientos constructivos al 100%.

EL CONSULTOR, presentará el procedimiento constructivo adoptado para la ejecución de la obra.

- Metrados, al 100%.

EL CONSULTOR deberá calcular los metrados por partidas para cada actividad considerada en el presupuesto de la obra, teniendo en cuenta las unidades de medición y base de pago indicadas en el Manual de Carreteras - Especificaciones Técnicas Generales para Construcción EG-2013 y/o el Glosario de Partidas, Aplicables a Obras de Rehabilitación, Mejoramiento; y Construcción de Carreteras y Puentes (R.D. N.º 017-2012-MTC/14).

- Costos unitarios y presupuestos al 100%.
EL CONSULTOR, presentará la estructura del presupuesto de la obra conforme al Manual de Carreteras - Especificaciones Técnicas Generales para Construcción EG-2013 y metrados al 100% de las partidas.
- Memoria descriptiva y especificaciones técnicas al 100%.
- Cronograma de ejecución de obra y relación de equipo mínimo al 100%.
- Componente Ambiental
Resolución Directoral de Conformidad y/o Certificación ambiental de aprobación de la Ficha Técnica Socio Ambiental –FITSA por la autoridad ambiental competente del sector transportes.
- Diagnóstico arqueológico, Certificado de Inexistencia de Restos Arqueológicos (CIRA) y Plan de Monitoreo Arqueológico.
Diagnóstico arqueológico, Certificado de Inexistencia de Restos Arqueológicos en Superficie (CIRAS) y/u Opinión Favorable, y Plan de Monitoreo Arqueológico.
Gestiones de acuerdo al Reglamento de Intervenciones Arqueológicas vigente (D.S. N° 011-2022-MC), los CIRAS deberán gestionarse para todas las áreas/longitudes del Proyecto con y sin preexistencia. Considerar en el cronograma y presupuesto del Expediente Técnico la implementación del Plan de Monitoreo Arqueológico.
- Gestión de riesgos en la planificación de la ejecución de obra.
Información de acuerdo con el ítem de Gestión de Riesgos en la planificación de la ejecución de obras junto a los anexos según la Directiva N°012-2017-OSCE/CD y Decreto Supremo N°056-2017-EF, publicado en el Diario Oficial El Peruano, el 19 de marzo del 2017 vigente desde el 03 de abril del 2017, que modifica el Reglamento de la Ley de Contrataciones del Estado, aprobado por Decreto Supremo N°350-2015-EF. El análisis de la gestión de riesgos está incluido en las actividades del jefe de Proyecto.
En el marco de gestión de riesgo, **EL CONSULTOR**, deberá desarrollar el **ANEXO N° 02**, del DS N° 017-2018-MINAM, referido a la incorporación de criterios sobre infraestructura natural y gestión del riesgo en un contexto del cambio climático.
- Las recomendaciones y/o precisiones que hagan los encargados de revisar los informes deben considerarse en la presentación del Informe Final, debidamente visados por **EL CONSULTOR**, Jefe de Estudio y/o Representante Legal, así como por los profesionales





MUNICIPALIDAD DISTRITAL DE PERENÉ

GERENCIA DE ESTUDIOS Y PROYECTOS DE INVERSIÓN



especialistas que elaboraron el estudio, se debe cumplir con lo establecido en el Artículo 2 de la Ley N° 28858 y el numeral 5.1 del Artículo 5 del DS N° 016-2008-Vivienda. **VER ANEXO N° 02.**

Asimismo, el Informe final comprende la presentación del expediente técnico de acuerdo a la estructura del **ANEXO N° 01.**

X. REVISIÓN DE INFORMES (REVISION DEL EXPEDIENTE TÉCNICO).

El área usuaria, a través de los especialistas designados, supervisará la elaboración del estudio definitivo del puente, quienes revisarán cada uno de los informes y notificará al CONSULTOR la conformidad u observaciones en un plazo establecido en el artículo 168 del RLCE.

De existir observaciones en los Informes Finales, **LA ENTIDAD** comunicará al CONSULTOR indicando el sentido de estas, debiendo **el CONSULTOR** subsanar las observaciones en un plazo de hasta diez (10) días calendario. Si pese al plazo otorgado, el CONSULTOR no cumpliera a cabalidad con la subsanación, **LA ENTIDAD** procederá de acuerdo con el artículo 168 del RLCE.

Cuando, los informes requieran de la opinión favorable de otras entidades, los plazos de revisión que estos requieran no estarán contenidos en el plazo de revisión de **LA ENTIDAD.**

Si **EL CONSULTOR** presenta el Informe Final y/o Absolución de Observaciones (de ser el caso), sin que cuente con la documentación completa, será devuelto y se dará por no presentado, al margen de las observaciones que se formulen, **LA ENTIDAD**, dentro de los cinco (05) días calendario, lo devolverá y no efectuará la recepción o no otorgará la conformidad, según corresponda, debiendo considerarse como no ejecutada la prestación, se aplicará la penalidad correspondiente.

Si **EL CONSULTOR** se retrasa, o no cumple con presentar el informe final, así como levantamiento de observaciones del mismo, en los plazos establecidos en los párrafos precedentes, se aplicará la penalidad por mora respectiva.

Durante la revisión de los informes, podrán formularse observaciones, aun cuando éstas se refieran a temas incluidos en alguno de los informes previos al expediente técnico; las cuales deberán ser subsanadas por **EL CONSULTOR.**

XI. REQUISITOS DEL POSTOR:

- ✓ Persona natural y/o jurídica, con Actividad Económica A fin al Objeto de la Contratación.
- ✓ Registro Nacional de Proveedores del Estado (RNP) de Consultor de Obra categoría B.

XII. PRESENTACION DE INFORMES FINALES

Elaborará el Estudio definitivo deberá ser sellado y firmado en todas sus páginas por **EL CONSULTOR**, así como por los profesionales especialistas que elaboraron el estudio de corresponder, mostrando el sello con su registro de Cada Profesional, en señal de conformidad técnica en todo el contenido, asumiendo responsabilidad por la revisión y control técnico en todos sus efectos.

- ✓ En la memoria Descriptiva se incluirá una relación de todos los profesionales responsables de cada actividad del proyecto, esta relación mostrará especialidad, nombre, registro profesional y firma.





MUNICIPALIDAD DISTRITAL DE PERENÉ
GERENCIA DE ESTUDIOS Y PROYECTOS DE INVERSIÓN



- ✓ El Informe Final será presentado en ORIGINAL (por cada especialidad). Además, **EL CONSULTOR** deberá entregar los USB y CD's con los archivos correspondiente EL Expediente Técnico, en una forma ordenada y con una memoria explicativa indicando la manera de restituir totalmente el Informe Final.
- ✓ El informe final se presentará en archivadores.
- ✓ **EL CONSULTOR** entregará en archivos digitales editables toda la información correspondiente a los informes parciales y final del estudio, en forma ordenada y con una memoria explicativa, indicando la manera de reconstruir totalmente dichos informes, en original y una copia.
- ✓ **EL CONSULTOR** deberá entregar como mínimo veinticinco (25) vistas fotográficas ordenadas secuencialmente con descripción e indicación de las estructuras a construir (indicar con progresivas).
- ✓ Los planos originales y las copias deben ser presentados de manera ordenada y en archivadores que permitan su fácil desglosamiento, deberán estar identificados por una numeración y codificación adecuada y además de consignar la fecha, sello y firma del Representante Legal, Jefe de Estudio y Profesionales Especialistas.

XIII. PLANOS:

- ✓ Respecto a los Planos de Diseño serán presentados en USB y CD's en archivos de formato CAD, MicroStation, AutoCAD, Civil 3D o similar aprobado por **LA ENTIDAD**.
- ✓ Los Planos originales y las copias deben ser presentados en formato A1 ordenados en uno o varios archivadores pinner color blanco, de manera que permitan su fácil desglosamiento para hacer reproducciones. Deberán estar identificados por una numeración y codificación adecuada y mostrarán la fecha, sello y firma de **EL CONSULTOR** e ingenieros especialistas de corresponder.
- ✓ Todos los planos se dibujarán en formato A1, a escalas según las Normas de Diseño Geométrico de Carreteras (DG-2018) y a falta de estas las que la experiencia y buena práctica de la ingeniería, aconsejan.
- ✓ Las secciones transversales deberán ser dibujadas en escala 1:200. Los planos de las obras de arte y drenaje deben presentarse por cada una y en una escala 1:200, en planta, cortes respectivos y detalles.
- ✓ El plano general de ubicación (PLANO CLAVE), deberá ser dibujado en escala 1:5000 u otra escala adecuada, con progresivas y ubicación de obras de arte (existentes y proyectadas), centros poblados que atraviesa, zonas críticas, canteras de materiales y fuentes de agua u otra información que estime necesario **EL CONSULTOR**.
- ✓ Los planos tendrán una presentación y tamaño uniforme, debiendo ser entregados en archivador pinner color blanco, que los mantenga unidos, pero que permita su fácil desglosamiento.

**XIV. LUGAR Y PLAZO:****LUGAR:**

Sera en Coordinación con la Gerencia de Estudios de Proyectos de Inversión de **LA ENTIDAD**.

PLAZO DE EJECUCIÓN:

El plazo para la elaboración y presentación del estudio definitivo de la IOARR será de (45) Cuarenta y Cinco días calendarios, que incluye el tiempo necesario para consultas y coordinaciones, el cual NO comprende el periodo de tiempo para la evaluación y aprobación del estudio definitivo cargo de **LA ENTIDAD**, o cualquier otra entidad competente. Periodo en el cual **EL CONSULTOR** deberá continuar con las gestiones



MUNICIPALIDAD DISTRITAL DE PERENÉ
GERENCIA DE ESTUDIOS Y PROYECTOS DE INVERSIÓN



de aprobación, incluyendo el levantamiento de las observaciones que se pudieran presenta.

XV. RESULTADO ENTREGABLE

CONTENIDO MINIMO DEL ESTUDIO DEFINITIVO DE LA IOARR.

1. INDICE ENUMERADO.
2. RESUMEN EJECUTIVO
3. MEMORIA DESCRIPTIVA
 - 3.1. Descripción General
 - 3.1.1. Memoria Descriptiva para cada una de las especialidades que conforman el proyecto, en concordancia con lo señalado en los presentes Términos de Referencia.
 - 3.1.2. Resumen del presupuesto de obra y cronogramas de ejecución de obra, equipo y materiales y relación de equipo mínimo.
 - 3.1.3. Planos de Ubicación, Planos Generales
 - 3.1.4. Conclusiones y Recomendaciones.
4. ESTUDIO DE INGENIERIA BASICA
 - 4.1. Estudio de Topografía, Trazo y Diseño Vial
 - 4.2. Estudio de Tráfico
 - 4.3. Estudio de Suelos, Geología, Geotecnia y Pavimentos.
 - 4.4. Estudio de Hidrología e Hidráulica
 - 4.5. Estudio de Estructuras y obras de arte.
 - 4.6. Procedimientos Constructivos
 - 4.7. Estudio de canteras y fuentes de agua (de corresponder)
 - 4.8. Estudio de Señalización y seguridad vial.
 - 4.9. Certificado de Inexistencia de Restos Arqueológicos.
 - 4.10. Ficha Técnica Socio Ambiental - FITSA.
 - 4.11. Gestión de riesgos en la Planificación y ejecución de obras.
5. METRADOS, COSTOS Y PRESUPUESTOS
 - 5.1. METRADOS

Los metrados serán detallados por cada partida específica del presupuesto de obra y se incluirán diagramas, secciones y croquis típicos, en los casos que corresponda y sean necesarios para el sustento del metrado, por ejemplo:

 - 5.1.1. METRADOS DEL PUENTE.
 - ✓ Obras y Trabajos Preliminares (incluyendo demoliciones, desmontajes, así como metrados de reposiciones, interferencias y obstrucciones, en concordancia con los planos respectivos de corresponder).
 - ✓ Subestructura.
 - ✓ Superestructura.
 - ✓ Falso Puente
 - ✓ Detalles Varios (juntas de dilatación, aparatos de apoyos, dispositivos sísmicos, procedimientos constructivos y otros).
 - ✓ Componente Ambiental (según recomendaciones de la especialidad).
 - ✓ Componente Arqueológico (según recomendaciones de la especialidad).
 - 5.1.2. METRADOS DE LOS ACCESOS (DE CORRESPONDER).
 - ✓ Movimiento de tierras
 - ✓ Base y subbase
 - ✓ Pavimentos





MUNICIPALIDAD DISTRITAL DE PERENÉ

GERENCIA DE ESTUDIOS Y PROYECTOS DE INVERSIÓN



- ✓ Obras de Arte y Drenaje
- ✓ Transportes
- ✓ Señalización y Seguridad Vial

PRESUPUESTO DE OBRA

- a. Memoria de Costos y Bases para el cálculo.
- b. Resumen de Presupuesto.
- c. Análisis de gastos generales.
- d. Presupuesto de Obra.
- e. Análisis de Precios Unitarios.
- f. Análisis de Sub partidas.
- g. Agrupamiento preliminar y Fórmula Polinómica.
- h. Relación de Recursos.
- i. Costo de Mano de Obra.
- j. Costo de Materiales.
- k. Costo de Alquiler de Equipo.
- l. Relación de equipo mínimo.
- m. Rendimiento de Transporte.
- n. Cálculo de Flete y Movilización y Desmovilización.
- o. Cronograma de ejecución de Obra (Gantt y CPM).
- p. Cronograma valorizado de ejecución de Obra (CAO).
- q. Cronograma de Adquisición de materiales.
- r. Cronograma de Utilización de equipo.
- s. Cronograma de Desembolso Económico.
- t. Otros relacionados y anexos, incluyendo como mínimo 03 cotizaciones (estudios de mercado, de preferencia en lugares cercanos a la ejecución del proyecto) de todos los insumos, equipos y maquinaria a ser usados; reglamentos; normativas; disposiciones generales u otros documentos sustentatorios.



Nota: El contenido mínimo no es limitante y podrá ser ampliado de acuerdo a la necesidad del proyecto.

6. ESPECIFICACIONES TÉCNICAS.

- ✓ Las Especificaciones Técnicas serán desarrolladas para todas las partidas consignadas en el presupuesto de obra y se sujetarán al Manual de Carreteras - Especificaciones Técnicas Generales para Construcción EG-2013, el Manual de Ensayos de Materiales EM-2016, el Manual de Carreteras: Diseño Geométrico DG-2018 y otras normas aprobadas por el MTC. Las especificaciones particulares serán concordantes con las condiciones particulares del puente y tendrán como base las recomendaciones y soluciones, formuladas y visadas por los respectivos especialistas.
- ✓ Comprenderá las especificaciones técnicas materia de la obras a ejecutar, por rubros y por cada partida del presupuesto de obra, comprendiendo la descripción de los trabajos, métodos de construcción, calidad de materiales, sistemas de control de calidad, métodos de medición y condiciones de pago, incluyendo el control de calidad y ensayos durante la ejecución y para la recepción de la obra; asimismo comprenderá las actividades para la conservación del medio ambiente, precisándose que cada una de las partidas que conforman el presupuesto de obra deberá tener su respectiva especificación técnica.



MUNICIPALIDAD DISTRITAL DE PERENÉ

GERENCIA DE ESTUDIOS Y PROYECTOS DE INVERSIÓN



- ✓ Así mismo cada partida debe tener como mínimo: Descripción, Materiales y Equipos, Método y/o Requerimientos de Construcción, Medición y Forma de Pago.
- ✓ Así mismo las partidas deben guardar relación con lo mencionado en su título y ser compatibles entre metrados, presupuesto y especificaciones técnicas, tanto en nomenclatura como en la unidad de medida y demás características.

7. PLANOS:

Los planos tendrán una presentación y tamaño uniforme, debiendo ser entregados debidamente protegidos en archivadores pinner color blanco que los mantengan unidos pero que permitan su fácil desglosamiento.

Deberán estar identificados por una numeración y codificación adecuada y mostrarán la fecha, sello y firma del Jefe de Estudio y de los Especialistas, según su competencia.

Sin estar limitados a la relación que a continuación se detalla, los planos más importantes y su contenido serán los siguientes:

- Informe general e índice de planos.
- Plano de ubicación, mostrando las vías, centros poblados y proyectos más importantes, dentro del área de influencia del estudio.
- Plano Topográfico, incluyendo los puntos de referencia de la carretera (Puntos Geodésicos, Puntos de Poligonal Principal y de apoyo, BMs) cada uno de estos con su respectiva designación y coordenadas (Norte, Este y cota en coordenadas UTM). Escala 1/ 1000 y con curvas de nivel a intervalos de 1.00 m.
- Planos Clave.
- Plano de Secciones Tipo, incluyendo secciones de carreteras y puentes.
- Planos de Planta y Perfil (Diseño Geométrico rehabilitación, habilitación de accesos y accesos provisionales).
- Planos de Secciones Transversales (accesos).
- Planos de depósitos de material excedente.
- Detalles estructurales de la Subestructura, indicando la capacidad de carga del suelo de fundación y la máxima presión transmitida de corresponder.
- Planos de demoliciones y desmontajes, así como planos de interferencias y obstrucciones de corresponder.
- Plano de obras de defensas ribereñas y de protección de corresponder.
- Plano Sistema de Drenaje de ser necesario.
- Plano de Secciones geotécnicas del área de apoyo de los puentes definitivos y obras de arte proyectadas y accesos de corresponder.
- Planos de Señalización y Seguridad Vial: Se presentarán a escala variable e incluirá la señalización durante la ejecución de la obra, señalización vertical (señales preventivas, restrictivas, informativas y ambientales), detalle de postes de fijación, elementos de seguridad vial. Además, se presentará un plano general de señalización y seguridad vial, a escala adecuada, ubicando claramente la correspondiente señalización horizontal, vertical y los elementos de seguridad vial.

8. ANEXOS

1. Información de campo y ensayos de laboratorio del estudio de Suelos, Geología, Geotencia y Pavimentos.
2. Información de campo Estudio de Estructuras y obras de arte y Memoria de Cálculo Detallada de Estructuras de corresponder.
3. Acta de disponibilidad de terreno (**ANEXO 04**)





MUNICIPALIDAD DISTRITAL DE PERENÉ

GERENCIA DE ESTUDIOS Y PROYECTOS DE INVERSIÓN



4. Estudio de canteras y fuentes de agua (de corresponder).
5. Panel fotográfico ordenado y detallado como mínimo 20 fotografías.
6. Recomendaciones y Conclusiones.

XVI. DE LA PRESENTACION:

El estudio definitivo deberá presentarse debidamente foliado en todas sus hojas, incluido los separadores. Para efectos de la foliación, se tendrá en cuenta que la numeración se iniciará desde la primera hoja del primer tomo, de manera que la última hoja del último tomo, contenga la numeración de folios totales del expediente técnico.

Los expedientes deberán ser presentados en archivadores de palanca de lomo ancho. Cada archivador deberá considerar una carátula en la parte frontal y en lomo del mismo, para una rápida verificación. Se recomienda que dichas carátulas, deberán indicar como mínimo, lo indicado en la figura 1.



MUNICIPALIDAD DISTRITAL DE PERENE	MUNICIPALIDAD DISTRITAL DE PERENE
CODIGO UNICO: 2635116	CODIGO UNICO: 2635116
RENOVACION DE PUENTE; EN EL(LA) VÍA VECINAL JU -1351 PUENTE SECTOR VALLE HERMOSO Y PUENTE SECTOR SAN JOSE DE LA LOCALIDAD GRAN PLAYA NORTE DISTRITO DE PERENE, PROVINCIA CHANCHAMAYO, DEPARTAMENTO JUNIN	RENOVACION DE PUENTE; EN EL(LA) VÍA VECINAL JU -1351 PUENTE SECTOR VALLE HERMOSO Y PUENTE SECTOR SAN JOSE DE LA LOCALIDAD GRAN PLAYA NORTE DISTRITO DE PERENE, PROVINCIA CHANCHAMAYO, DEPARTAMENTO JUNIN
SETIEMBRE 2024	SETIEMBRE 2024

Será presentado en (01 original y 02 copias), más el archivo digital del Expediente Técnico completo en CD con documentación final escaneada del estudio definitivo.

XVII. FORMA DE PAGO:

UNICO PAGO: 100% del Monto Contractual a la aprobación del MTC PROVIAS DESENTRALIZADO, conformidad GERENCIA DE ESTUDIOS Y PROYECTOS DE INVERSIÓN Y ACTO RESOLUTIVO.

XVIII. PERSONAL REQUERIDORequisitos:**01 JEFE DE ESTUDIO.**

Profesional Titulado, Colegiado y Habilitado: INGENIERO CIVIL

Acreditación:

De conformidad con el numeral 49.3 del artículo 49 y el literal e) del numeral 139.1 del artículo 139 del Reglamento este requisito de calificación se acredita para la suscripción del contrato.



MUNICIPALIDAD DISTRITAL DE PERENÉ
GERENCIA DE ESTUDIOS Y PROYECTOS DE INVERSIÓN

**DE LOS PERSONALES COMPLEMENTARIOS:****Requisitos:****01 ESPECIALISTA EN ESTRUCTURA Y OBRAS DE ARTE**

Profesional Titulado, Colegiado y Habilitado: INGENIERO CIVIL

01 ESPECIALISTA EN SUELOS Y GEOTECNIA

Profesional Titulado, Colegiado y Habilitado: INGENIERO CIVIL O INGENIERO GEOLOGO

01 ESPECIALISTA EN HIDROLOGÍA E HIDRÁULICA

Profesional Titulado, Colegiado y Habilitado: INGENIERO CIVIL O INGENIERO HIDRAULICO.

01 ESPECIALISTA EN METRADOS, COSTOS Y PRESUPUESTOS

Profesional Titulado, Colegiado y Habilitado: INGENIERO CIVIL

01 ESPECIALISTA PARA EL ESTUDIO DE TRAFICO

Profesional Titulado, Colegiado y Habilitado: INGENIERO CIVIL O ING. DE TRASPORTE

01 ESPECIALISTA EN SEÑALIZACIÓN Y SEGURIDAD VIAL

Profesional Titulado, Colegiado y Habilitado: INGENIERO CIVIL

01 ARQUEÓLOGO

Profesional Titulado, Colegiado y Habilitado: ARQUEÓLOGO

01 ESPECIALISTA PARA EL ESTUDIO DE IMPACTO AMBIENTAL

Profesional Titulado, Colegiado y Habilitado: INGENIERO AMBIENTAL

01 ESPECIALISTA PARA LA GESTIÓN DE RIESGO EN LA PLANIFICACIÓN Y EJECUCIÓN DE OBRAS

Profesional Titulado, Colegiado y Habilitado: INGENIERO CIVIL

01 TOPÓGRAFO

Profesional Titulado, Colegiado y Habilitado: TÉCNICO EN TOPOGRAFÍA

Acreditación:

De conformidad con el numeral 49.3 del artículo 49 y el literal e) del numeral 139.1 del artículo 139 del Reglamento este requisito de calificación se acredita para la suscripción del contrato.

XIX. EXPERIENCIA DE LOS PROFESIONALES**EXPERIENCIA DEL PERSONAL CLAVE:****Requisitos:****01 JEFE DE ESTUDIO.**Experiencia mínima de (24) meses en consultoría de obras similares, **DICHA ACREDITACIÓN SE COMPUTA DESDE LA FECHA DE LA COLEGIATURA.**

Se Considera como similares a lo siguiente;

- ✓ La elaboración de Estudios Definitivos o expedientes técnicos de Construcción y/o reconstrucción y/o rehabilitación y/o mejoramiento de Puentes Vehiculares.
- ✓ También serán válidas las experiencias en la Supervisión de elaboración de expedientes técnicos de puentes vehiculares y/o Supervisión de construcción de puentes vehiculares y/o mejoramiento y/o rehabilitación y/o ampliación de puentes Vehiculares
- ✓ No incluye puentes peatonales.

Acreditación:

De conformidad con el numeral 49.3 del artículo 49 y el literal e) del numeral 139.1 del artículo 139 del Reglamento este requisito de calificación se acredita para la suscripción del contrato.





MUNICIPALIDAD DISTRITAL DE PERENÉ

GERENCIA DE ESTUDIOS Y PROYECTOS DE INVERSIÓN



EXPERIENCIA DE LOS PERSONALES COMPLEMENTARIOS

Requisitos:

01 ESPECIALISTA EN ESTRUCTURA Y OBRAS DE ARTE

01 (UN) Año de Experiencia profesional en consultoría de obras similares, **DICHA ACREDITACIÓN SE COMPUTA DESDE LA FECHA DE LA COLEGIATURA.**

01 ESPECIALISTA EN SUELOS Y GEOTECNIA

01 (UN) Año de Experiencia profesional en consultoría de obras similares, **DICHA ACREDITACIÓN SE COMPUTA DESDE LA FECHA DE LA COLEGIATURA.**

01 ESPECIALISTA EN HIDROLOGÍA E HIDRÁULICA

01 (UN) Año de Experiencia profesional en consultoría de obras similares, **DICHA ACREDITACIÓN SE COMPUTA DESDE LA FECHA DE LA COLEGIATURA.**

01 ESPECIALISTA EN METRADOS, COSTOS Y PRESUPUESTOS

01 (UN) Año de Experiencia profesional en consultoría de obras similares, **DICHA ACREDITACIÓN SE COMPUTA DESDE LA FECHA DE LA COLEGIATURA.**

01 ESPECIALISTA PARA EL ESTUDIO DE TRAFICO

01 (UN) Año de Experiencia profesional en consultoría de obras similares, **DICHA ACREDITACIÓN SE COMPUTA DESDE LA FECHA DE LA COLEGIATURA.**

01 ESPECIALISTA EN SEÑALIZACIÓN Y SEGURIDAD VIAL

01 (UN) Año de Experiencia profesional en consultoría de obras similares, **DICHA ACREDITACIÓN SE COMPUTA DESDE LA FECHA DE LA COLEGIATURA.**

01 ARQUEÓLOGO

01 (UN) Año de Experiencia profesional en consultoría de obras similares, **DICHA ACREDITACIÓN SE COMPUTA DESDE LA FECHA DE LA COLEGIATURA.**

01 ESPECIALISTA PARA EL ESTUDIO DE IMPACTO AMBIENTAL

01 (UN) Año de Experiencia profesional en consultoría de elaboración de instrumentos de Gestión Ambiental del sector de transporte, **DICHA ACREDITACIÓN SE COMPUTA DESDE LA FECHA DE LA COLEGIATURA.**

01 ESPECIALISTA PARA LA GESTIÓN DE RIESGO EN LA PLANIFICACIÓN Y EJECUCIÓN DE OBRAS

01 (UN) Año de Experiencia profesional en consultoría de obras similares, **DICHA ACREDITACIÓN SE COMPUTA DESDE LA FECHA DE LA COLEGIATURA.**

01 TOPÓGRAFO

Experiencia mínima de 01 (UN) Año de Experiencia técnica en Levantamiento Topográficos de obras en General desde la obtención de su título/constancia/Certificado.





MUNICIPALIDAD DISTRITAL DE PERENE

GERENCIA DE ESTUDIOS Y PROYECTOS DE INVERSIÓN



Se Considera como similares a lo siguiente;

- ✓ La elaboración de Estudios Definitivos o expedientes técnicos de Construcción y/o reconstrucción y/o rehabilitación y/o mejoramiento de Puentes Vehiculares.
- ✓ También serán válidas las experiencias en la Supervisión de elaboración de expedientes técnicos de puentes vehiculares y/o Supervisión de construcción de puentes vehiculares y/o mejoramiento y/o rehabilitación y/o ampliación de puentes Vehiculares
- ✓ No incluye puentes peatonales.

Acreditación:

De conformidad con el numeral 49.3 del artículo 49 y el literal e) del numeral 139.1 del artículo 139 del Reglamento este requisito de calificación se acredita para la suscripción del contrato.

Notas y Precisiones: Acreditar mediante declaración jurada

Nota 1: Los requisitos de los Profesionales se sustentan en los siguientes documentos normativos; Ley N° 30225, Ley de Contrataciones del Estado y su Reglamento; Ley N° 16053

Nota 2: Se verificará en el portal web de la Superintendencia Nacional de Educación Superior Universitaria - SUNEDU a través del siguiente link:

<https://enlinea.sunedu.gob.pe/>

De no encontrarse inscrito, presentar la copia del diploma respectivo.

Nota 3: Documentos para la acreditación de la experiencia: La entidad debe valorar de manera integral los documentos presentados para acreditar dicha experiencia, se debe validar la experiencia si las Consultorías de Proyectos desarrollados corresponden al presente Proyecto de Inversión u similares, desarrollados en el sector público o privado.

XX. PENALIDADES:

Si el consultor incurre injustificado en la ejecución de las prestaciones objeto del contrato la entidad le aplica automáticamente una penalidad por mora por cada día de retraso, de acuerdo a la siguiente formula:

penalidad diaria= $0.1 \times \text{monto}$
FX Plazo en días

F = 0.25 para plazos mayores a sesenta (60) días o;
F = 0.40 para plazos menores o iguales a sesenta (60) días.

El retraso se justifica a través de la solicitud de ampliación de plazo debidamente aprobado. Adicionalmente, se considera justificado el retraso y en consecuencia no se aplica penalidad, cuando EL CONTRATISTA acredite, de modo objetivamente sustentado, que el mayor tiempo transcurrido no le resulta imputable. En este último caso la calificación del retraso como justificado por parte de LA ENTIDAD no da lugar al pago de gastos generales ni costos directos de ningún tipo, conforme el numeral 162.5 del artículo 162 del Reglamento de la Ley de Contrataciones del Estado.

Adicionalmente a la penalidad por mora se aplicarán las siguientes penalidades:

ITEM	SUPUESTO APLICACIÓN PENALIDAD	DE DE	FORMA DE CALCULO	PROCEDIMIENTO
01	Entregables sin firma y sello del especialista y/o		0.5 de UIT.	Según informe de La Gerencia de Estudios y Proyectos.



MUNICIPALIDAD DISTRITAL DE PERENÉ

GERENCIA DE ESTUDIOS Y PROYECTOS DE INVERSIÓN



	jefe de proyecto presentado el proyecto.		
02	En caso el consultor incumpla con su obligación de ejecutar la presentación con el personal acreditado o debidamente sustentado	0.5 UIT por cada día de ausencia del personal	Según informe de La Gerencia de Estudios y Proyectos.
03	Demora en la presentación del expediente	0.1 UIT por cada día de atraso.	Verificación de la fecha de presentación contra la fecha programada, según informe de la Oficina de Estudios y Proyectos.
04	Inasistencia del consultor y su personal profesional a reuniones de trabajo presenciales o virtuales convocados por la Entidad.	0.1 UIT por inasistencia de EL CONSULTOR a la reunión y 0.05 UIT por inasistencia de cada profesional a la reunión.	Acta de reunión de trabajo e informe de La Gerencia de Estudios y Proyectos.

Estas penalidades se deducen de los pagos a cuenta o del pago final, según corresponda; o si fuera necesario, se cobra del monto resultante de la ejecución de la garantía de fiel cumplimiento.

Estos dos (2) tipos de penalidades pueden alcanzar cada una un monto máximo equivalente al diez por ciento (10%) del monto del contrato vigente, o de ser el caso, del ítem que debió ejecutarse.

Quando se llegue a cubrir el monto máximo de la penalidad por mora o el monto máximo para otras penalidades, de ser el caso, LA ENTIDAD puede resolver el contrato por incumplimiento.

**XXI. RESPONSABILIDAD DEL CONSULTOR**

EL CONSULTOR asumirá la responsabilidad técnica total por los servicios profesionales prestados para la elaboración del Expediente Técnico. La revisión de los documentos y planos, durante la elaboración del Expediente Técnico, no exime a **EL CONSULTOR** de la responsabilidad final y total del mismo.

EL CONSULTOR será responsable por la precisión de los Metrados del Expediente Técnico.

EL CONSULTOR como único responsable del Expediente Técnico, deberá garantizar la calidad del servicio y responder por el trabajo realizado, de acuerdo con las normas legales durante los siguientes tres (03) años después de la conformidad de obra otorgada por la Entidad, por lo que, en caso de ser requerido para cualquier aclaración o corrección, no podrá negar su concurrencia. En caso de no concurrir a la citación antes indicada, se hará conocer su negativa al **OSCE y/o la CONTRALORÍA GENERAL DE LA REPÚBLICA**, para los efectos legales consiguientes, debido a que el servicio prestado es un acto administrativo por el cual es responsable ante el Estado.

Si durante la ejecución de la obra se detectaran errores que requieran modificaciones sustanciales en el Expediente Técnico, **EL CONSULTOR** estará obligado a subsanar o corregir, a su costo, dichos errores u omisiones.



MUNICIPALIDAD DISTRITAL DE PERENE

GERENCIA DE ESTUDIOS Y PROYECTOS DE INVERSIÓN



En el caso que **EL CONSULTOR** sea Consorcio, las empresas integrantes son solidariamente responsables frente a **LA ENTIDAD**.

EL CONSULTOR asumirá la responsabilidad total de los servicios profesionales prestados para la elaboración del Expediente Técnico materia del presente términos de referencia. Debe considerarse lo establecido en el Artículo 173. Del Reglamento de la Ley de Contrataciones del Estado N° 30225, "Vicios ocultos" señala que: "La recepción conforme de la Entidad no enerva su derecho a reclamar posteriormente por defectos o vicios ocultos".

XXII. EVALUACION, APROBACION Y CONFORMIDAD DEL EXPEDIENTE TECNICO.

El proyecto presentado según cronograma establecido

EVALUACIÓN.

El proyecto presentado, será revisado por la Gerencia de Estudios y Proyectos de Inversión quien será el responsable de emitir el informe técnico de evaluación respectivo. En caso de hallarse deficiencias y/o observaciones al estudio definitivo de acuerdo a los contenidos mínimos.

APROBACIÓN

Se procederá siempre en cuando no se encuentre deficiencia alguna de acuerdo al cumplimiento de los requisitos necesarios y a los contenidos mínimos, se procederá a su Aprobación mediante acto resolutivo.

CONFORMIDAD DE SERVICIOS

La conformidad del servicio será emitida por el área usuaria con la aprobación administrativa, previo informe del especialista (s) designado (s) por la Gerencia de Estudios y Proyectos de Inversión, expresando su Conformidad sobre el expediente técnico.



La conformidad de la prestación del servicio se regula por lo dispuesto en el artículo 168 del Reglamento de la Ley de Contrataciones del Estado. La conformidad será otorgada por **LA MUNICIPALIDAD**.

XXIII. SANCIONES

EL CONSULTOR se compromete a cumplir las obligaciones derivadas del presente contrato, siendo aplicable lo provisto en el Artículo N° 50 del TUO de la LEY.

XXIV. CONFIDENCIALIDAD

EL CONSULTOR se compromete a cumplir con las actividades que exige el presente término de referencia, de acuerdo a los plazos establecidos, está obligado a la confidencialidad de la información obtenida en el presente servicio, los informes y documentos producidos durante la ejecución del presente término de referencia no pueden ser divulgados por el contratado. el locador, cederá en forma exclusiva a la municipalidad los títulos de propiedad, derechos de autor y otro tipo de derecho de cualquier naturaleza sobre cualquier material producido bajo las estipulaciones del presente término de referencia, Acreditar mediante declaración Jurada.

XXV. PROPIEDAD INTELECTUAL

EL CONSULTOR deberá cumplir con la Confidencialidad y Reserva Absoluta en el manejo de información a la que se tenga acceso y que se encuentre relacionada con la prestación, quedando prohibido revelar dicha información a terceros.



MUNICIPALIDAD DISTRITAL DE PERENÉ

GERENCIA DE ESTUDIOS Y PROYECTOS DE INVERSIÓN



En tal sentido, **EL CONSULTOR** deberá dar cumplimiento a todas las políticas y estándares definidos por la Entidad en materia de seguridad de la información. Dicha obligación comprende la información que se entrega, así como la que se genera durante la ejecución de las prestaciones y la información producida una vez que se haya concluido las prestaciones. Dicha información puede consistir en mapas, dibujos, fotografías, mosaicos, planos, informes, recomendaciones, cálculos, documentos y demás documentos e información compilados o recibidos por **EL CONSULTOR**.

XXVI. NORMAS ANTICORRUPCION

EL CONSULTOR acepta expresamente que no llevará a cabo, acciones que están prohibidas por las leyes locales u otras leyes anticorrupción. Sin limitar lo anterior, **EL CONSULTOR** se obliga a no efectuar algún pago, ni ofrecerá o transferirá algo de valor, a un funcionarios o empleado gubernamental o a cualquier tercero relacionado con el servicio aquí establecido de manera que pudiese violar las leyes locales u otras leyes anticorrupción, sin restricción alguna.

En forma especial, **EL CONSULTOR** declara con carácter de declaración jurada que no se encuentra inmerso en algún proceso de carácter penal vinculado a presuntos ilícitos penales contra el Estado Peruano, constituyendo su declaración, la firma del mismo en la Orden de Servicio de la que estos términos de referencia forman parte integrante.

XXVII. SOLUCION DE CONTROVERSIAS

Todos los conflictos que se deriven de la ejecución e interpretación de la presente contratación, son resueltos mediante trato directo, conciliación y/o acción judicial.

XXVIII. NORMAS ANTISOBORNOS

EL CONSULTOR, no debe ofrecer, negociar o efectuar, cualquier pago, objeto de valor o cualquier dádiva en general, o cualquier beneficio o incentivo ilegal en relación al contrato, que pueden constituir un incumplimiento a la ley, tales como robo, fraude, cohecho o tráfico de influencias, directa o indirectamente, o a través de socios, integrantes de los órganos de administración, apoderados, representantes legales, funcionarios, asesores o personas vinculadas, en concordancia a lo establecido en el artículo 11 de la Ley de Contrataciones del Estado, Ley N° 30225, los artículos 248° y 248°-A de su Reglamento aprobado mediante Decreto Supremo N° 350-2015-EF.

Asimismo, **EL CONSULTOR** se obliga a conducirse en todo momento, durante la ejecución del contrato, con honestidad, probidad, veracidad e integridad y de no cometer actos ilegales o de corrupción, directa o indirectamente o a través de sus socios, accionistas, participantes, integrantes de los órganos de administración apoderados, representantes legales, funcionarios, asesores y personas vinculadas en virtud a lo establecido en los artículos antes citados de la Ley de Contrataciones del Estado y su Reglamento.

Asimismo, **EL CONSULTOR** se compromete a comunicar a las autoridades competentes, de manera directa y oportuna, cualquier acto o conducta ilícita o corrupta de la que tuviere conocimiento; así también en adoptar medidas técnicas, prácticas, a través de los canales dispuestos por la entidad.

De la misma manera, **EL CONSULTOR** es consciente que, de no cumplir con lo anteriormente expuesto, se someterá a la resolución del contrato y a las acciones civiles y/o penales que la entidad pueda accionar.





MUNICIPALIDAD DISTRITAL DE PERENÉ

GERENCIA DE ESTUDIOS Y PROYECTOS DE INVERSIÓN

**XXIX. ANEXOS:**

Contenidos técnicos, a ser desarrollados en el presente estudio:

ANEXO I: Mejoramiento de infraestructura vial interurbana (red vial vecinal) menor o igual a 10 KM sin trazo nuevo y Servicios de conservación periódica.

link:

<https://cdn.www.gob.pe/uploads/document/file/3613684/Anexo%20I%20FITSA%20%282%29%5BR%5D%5BR%5D.pdf.pdf?v=1662738448a>

ANEXO II: Puente modular y Construcción y/o reposición de puentes definitivos de menores luces.

Link:

<https://cdn.www.gob.pe/uploads/document/file/3613685/Anexo%20II%20FITSA%20%281%29%5BR%5D%5BR%5D.pdf.pdf?v=1662738448>

XXX. REQUISITOS DE CALIFICACIÓN

A CAPACIDAD LEGAL	
HABILITACIÓN	
<u>Requisitos:</u>	
Registro Nacional de Proveedores del Estado (RNP) de Consultor de Obra en la especialidad en Obras Viales, Puertos y afines categoría B o superior.	
Importante	
<i>De conformidad con la Opinión N° 186-2016/DTN, la habilitación de un postor, está relacionada con cierta atribución con la cual debe contar el proveedor para poder llevar a cabo la actividad materia de contratación, este es el caso de las actividades reguladas por normas en las cuales se establecen determinados requisitos que las empresas deben cumplir a efectos de estar habilitadas para la ejecución de determinado servicio o estar autorizadas para la comercialización de ciertos bienes en el mercado.</i>	
<u>Acreditación:</u>	
Copia del Registro Nacional de Proveedores del Estado (RNP) de Consultor de Obra en la especialidad en Obras Viales, Puertos y afines categoría B o superior.	
Importante	
<i>En el caso de consorcios, todos los integrantes deben acreditar este requisito.</i>	



B CAPACIDAD TÉCNICA Y PROFESIONAL	
B.1 CALIFICACIONES DEL PERSONAL CLAVE	
FORMACIÓN ACADÉMICA	
<u>Requisitos:</u>	
01 JEFE DE ESTUDIO.	
Profesional Titulado, Colegiado y Habilitado: INGENIERO CIVIL	
<u>Acreditación:</u>	
De conformidad con el numeral 49.3 del artículo 49 y el literal e) del numeral 139.1 del artículo 139 del Reglamento este requisito de calificación se acredita para la suscripción del contrato.	
Importante	



MUNICIPALIDAD DISTRITAL DE PERENÉ

GERENCIA DE ESTUDIOS Y PROYECTOS DE INVERSIÓN



	De conformidad con el artículo 186 del Reglamento el supervisor, debe cumplir con las mismas calificaciones profesionales establecidas para el residente de obra. Asimismo, el jefe del proyecto para la elaboración del expediente técnico debe cumplir con las calificaciones exigidas en el artículo 188 del Reglamento.
B.2	EXPERIENCIA DEL PERSONAL CLAVE
	<p><u>Requisitos:</u></p> <p>01 JEFE DE ESTUDIO. Experiencia mínima de (24) meses en consultoría de obras similares, <u>DICHA ACREDITACIÓN SE COMPUTA DESDE LA FECHA DE LA COLEGIATURA.</u></p> <p>Se Considera como similares a lo siguiente; La elaboración de Estudios Definitivos o expedientes técnicos de Construcción y/o reconstrucción y/o rehabilitación y/o mejoramiento de Puentes Vehiculares.</p> <p>También serán válidas las experiencias en la Supervisión de elaboración de expedientes técnicos de puentes vehiculares y/o Supervisión de construcción de puentes vehiculares y/o mejoramiento y/o rehabilitación y/o ampliación de puentes Vehiculares</p> <p>No incluye puentes peatonales.</p> <p><u>Acreditación:</u></p> <p>De conformidad con el numeral 49.3 del artículo 49 y el literal e) del numeral 139.1 del artículo 139 del Reglamento este requisito de calificación se acredita para la suscripción del contrato.</p> <p><u>Importante</u></p> <p>De conformidad con el artículo 186 del Reglamento el supervisor, debe cumplir con la misma experiencia establecida para el residente de obra. Asimismo, el jefe del proyecto para la elaboración del expediente técnico debe cumplir con la experiencia exigida en el artículo 188 del Reglamento.</p>



B	CAPACIDAD TÉCNICA Y PROFESIONAL																				
B.3	EQUIPAMIENTO ESTRATÉGICO																				
	<u>Requisitos:</u>																				
	<table><tr><th>ITEM</th><th>EQUIPO</th><th>CARACTERÍSTICAS</th></tr><tr><td>1</td><td>VEHICULO</td><td>01 CAMIONETA PICK UP 4X4 CON NO MAS DE 05 AÑOS DE ANTIGÜEDAD</td></tr><tr><td>2</td><td>EQUIPO DE TOPOGRAFIA</td><td>01 ESTACION TOTAL CON UNA PRECISION NO MENOR DE 5 SEGUNDOS Y 01 TRIPODE, 01 PRISMA Y 01 JALON, 01 GPS NAVEGADOR, 01 WINCHA.</td></tr><tr><td>3</td><td>EQUIPO DE TOPOGRAFIA</td><td>01 GPS DIFERENCIAL</td></tr><tr><td>4</td><td>DRON</td><td>01 DRON MATRICE 350 RTK</td></tr><tr><td>5</td><td>EQUIPO DE COMPUTO</td><td>01 COMPUTADORA DE PROCESADOR I7 O I9</td></tr></table>			ITEM	EQUIPO	CARACTERÍSTICAS	1	VEHICULO	01 CAMIONETA PICK UP 4X4 CON NO MAS DE 05 AÑOS DE ANTIGÜEDAD	2	EQUIPO DE TOPOGRAFIA	01 ESTACION TOTAL CON UNA PRECISION NO MENOR DE 5 SEGUNDOS Y 01 TRIPODE, 01 PRISMA Y 01 JALON, 01 GPS NAVEGADOR, 01 WINCHA.	3	EQUIPO DE TOPOGRAFIA	01 GPS DIFERENCIAL	4	DRON	01 DRON MATRICE 350 RTK	5	EQUIPO DE COMPUTO	01 COMPUTADORA DE PROCESADOR I7 O I9
ITEM	EQUIPO	CARACTERÍSTICAS																			
1	VEHICULO	01 CAMIONETA PICK UP 4X4 CON NO MAS DE 05 AÑOS DE ANTIGÜEDAD																			
2	EQUIPO DE TOPOGRAFIA	01 ESTACION TOTAL CON UNA PRECISION NO MENOR DE 5 SEGUNDOS Y 01 TRIPODE, 01 PRISMA Y 01 JALON, 01 GPS NAVEGADOR, 01 WINCHA.																			
3	EQUIPO DE TOPOGRAFIA	01 GPS DIFERENCIAL																			
4	DRON	01 DRON MATRICE 350 RTK																			
5	EQUIPO DE COMPUTO	01 COMPUTADORA DE PROCESADOR I7 O I9																			
	<u>Acreditación:</u> De conformidad con el numeral 49.3 del artículo 49 y el literal e) del numeral 139.1 del artículo 139 del Reglamento este requisito de calificación se acredita para la suscripción del contrato.																				
C	EXPERIENCIA DEL POSTOR EN LA ESPECIALIDAD																				
	<u>Requisitos:</u> El postor debe acreditar un monto facturado acumulado equivalente a UNA (01) VEZ DEL VALOR REFERENCIAL , por la contratación de servicios de consultoría de obra iguales o similares al objeto de la convocatoria, durante los diez (10) años anteriores a la fecha de la presentación de ofertas que se computarán desde la fecha de la conformidad o emisión del comprobante de pago, según corresponda. Se consideran servicios de consultoría de obra similares a los siguientes:																				



MUNICIPALIDAD DISTRITAL DE PERENE

GERENCIA DE ESTUDIOS Y PROYECTOS DE INVERSIÓN



Se consideran servicios de consultoría de obra similares a los siguientes:

La elaboración de Estudios Definitivos o expedientes técnicos de Construcción y/o reconstrucción y/o rehabilitación y/o mejoramiento de Puentes Vehiculares.

También serán válidas las experiencias en la Supervisión de elaboración de expedientes técnicos de puentes vehiculares y/o Supervisión de construcción de puentes vehiculares y/o mejoramiento y/o rehabilitación y/o ampliación de puentes Vehiculares.

No incluye puentes peatonales.

Acreditación:

La experiencia del postor en la especialidad se acreditará con copia simple de (i) contratos u órdenes de servicios y su respectiva conformidad, constancia de prestación o liquidación del contrato; o (ii) comprobantes de pago cuya cancelación se acredite documental y fehacientemente, con voucher de depósito, nota de abono, reporte de estado de cuenta, cualquier otro documento emitido por Entidad del sistema financiero que acredite el abono o mediante cancelación en el mismo comprobante de pago¹.

Los postores pueden presentar hasta un máximo de veinte (20) contrataciones para acreditar el requisito de calificación y el factor "Experiencia de Postor en la Especialidad".

En caso los postores presenten varios comprobantes de pago para acreditar una sola contratación, se debe acreditar que corresponden a dicha contratación; de lo contrario, se asumirá que los comprobantes acreditan contrataciones independientes, en cuyo caso solo se considerará, las veinte (20) primeras contrataciones indicadas en el **Anexo N° 8** referido a la Experiencia del Postor en la Especialidad.

En el caso de servicios de supervisión en ejecución, solo se considera como experiencia la parte del contrato que haya sido ejecutada durante los diez (10) años anteriores a la fecha de presentación de ofertas, debiendo adjuntarse copia de las conformidades correspondientes a tal parte o los respectivos comprobantes de pago cancelados.

En los casos que se acredite experiencia adquirida en consorcio, debe presentarse la promesa de consorcio o el contrato de consorcio del cual se desprenda fehacientemente el porcentaje de las obligaciones que se asumió en el contrato presentado; de lo contrario, no se computará la experiencia proveniente de dicho contrato.

Asimismo, cuando se presenten contratos derivados de procesos de selección convocados antes del 20.09.2012, la calificación se ceñirá al método descrito en la Directiva "Participación de Proveedores en Consorcio en las Contrataciones del Estado", debiendo presumirse que el porcentaje de las obligaciones equivale al porcentaje de participación de la promesa de consorcio o del contrato de consorcio. En caso que en dichos documentos no se consigne el porcentaje de participación se presumirá que las obligaciones se ejecutaron en partes iguales.

Si el titular de la experiencia no es el postor, consignar si dicha experiencia corresponde a la matriz en caso que el postor sea sucursal, o fue transmitida por reorganización societaria, debiendo acompañar la documentación sustentatoria correspondiente.

Si el postor acredita experiencia de otra persona jurídica como consecuencia de una reorganización societaria, debe presentar adicionalmente el **Anexo N° 9**.

¹ Cabe precisar que, de acuerdo con la Resolución N° 0065-2018-TCE-S1 del Tribunal de Contrataciones del Estado:

"... el solo sello de cancelado en el comprobante, cuando ha sido colocado por el propio postor, no puede ser considerado como una acreditación que produzca fehacencia en relación a que se encuentra cancelado. Admitir ello equivaldría a considerar como válida la sola declaración del postor afirmando que el comprobante de pago ha sido cancelado"

(...)

"Situación diferente se suscita ante el sello colocado por el cliente del postor [sea utilizando el término "cancelado" o "pagado"] supuesto en el cual sí se contaría con la declaración de un tercero que brinde certeza, ante la cual debiera reconocerse la validez de la experiencia".



MUNICIPALIDAD DISTRITAL DE PERENÉ
GERENCIA DE ESTUDIOS Y PROYECTOS DE INVERSIÓN



Cuando en los contratos, órdenes de servicio o comprobantes de pago el monto facturado se encuentre expresado en moneda extranjera, debe indicarse el tipo de cambio venta publicado por la Superintendencia de Banca, Seguros y AFP correspondiente a la fecha de suscripción del contrato, de emisión de la orden de servicio o de cancelación del comprobante de pago, según corresponda.

Sin perjuicio de lo anterior, los postores deben llenar y presentar el **Anexo N° 8** referido a la Experiencia del Postor en la Especialidad.

Importante

- El órgano encargado de las contrataciones o el comité de selección, según corresponda, debe valorar de manera integral los documentos presentados por el postor para acreditar la experiencia. En tal sentido, aun cuando en los documentos presentados la denominación del objeto contractual no coincida literalmente con el previsto en las bases, se deberá validar la experiencia si las actividades que ejecutó el postor corresponden a la experiencia requerida.
- En el caso de consorcios, la calificación de la experiencia se realiza conforme a la Directiva "Participación de Proveedores en Consorcio en las Contrataciones del Estado".

Importante

- Si como resultado de una consulta u observación corresponde precisarse o ajustarse el requerimiento, se solicita la autorización del área usuaria y se pone de conocimiento de tal hecho a la dependencia que aprobó el expediente de contratación, de conformidad con el numeral 72.3 del artículo 72 del Reglamento.
- El cumplimiento de los Términos de Referencia se realiza mediante la presentación de una declaración jurada. De ser el caso, adicionalmente la Entidad puede solicitar documentación que acredite el cumplimiento del algún componente de estos. Para dicho efecto consignará de manera detallada los documentos que deben presentar los postores en el literal a.5) del numeral 2.2.1.1 de esta sección de las bases.
- Los requisitos de calificación determinan si los postores cuentan con las capacidades necesarias para ejecutar el contrato, lo que debe ser acreditado documentalmente, y no mediante declaración jurada.

MUNICIPALIDAD DISTRITAL DE PERENE

ING. RENE A. MONTALVO FLORES
GERENTE DE ESTUDIOS Y PROYECTOS DE INVERSIÓN

Importante

Para determinar que los postores cuentan con las capacidades necesarias para ejecutar el contrato, el órgano encargado de las contrataciones o el comité de selección, según corresponda, incorpora los requisitos de calificación previstos por el área usuaria en el requerimiento, no pudiendo incluirse requisitos adicionales, ni distintos a los siguientes:

MUNICIPALIDAD DISTRITAL DE PERENE
COMITÉ DE SELECCIÓN

MUNICIPALIDAD DISTRITAL DE PERENE
COMITÉ DE SELECCIÓN

MUNICIPALIDAD DISTRITAL DE PERENE
COMITÉ DE SELECCIÓN

ING. RENE ALEJANDRO MONTALVO FLORES
PRESIDENTE TITULAR

C.P.C. NAVARRO ARRIETA ANGEL ESTEBAN
PRIMER MIEMBRO TITULAR

ING. LUGUI CRISTHIAN VILCAHUAMAN CALDERON
SEGUNDO MIEMBRO TITULAR

CAPÍTULO IV FACTORES DE EVALUACIÓN

EVALUACIÓN TÉCNICA (Puntaje: 100 Puntos)

FACTORES DE EVALUACIÓN		PUNTAJE / METODOLOGÍA PARA SU ASIGNACIÓN
A.	EXPERIENCIA DEL POSTOR EN LA ESPECIALIDAD	[60] puntos
	<p><u>Evaluación:</u></p> <p>El postor debe acreditar un monto facturado acumulado equivalente a [(02) VEZ EL VALOR REFERENCIAL DE LA CONTRATACION], por la contratación de servicios de consultoría de obra iguales o similares al objeto de la convocatoria, durante los diez (10) años anteriores a la fecha de la presentación de ofertas que se computarán desde la fecha de la conformidad o emisión del comprobante de pago, según corresponda.</p> <p><u>Acreditación:</u></p> <p>La experiencia en la especialidad se acreditará con copia simple de (i) contratos u órdenes de servicios y su respectiva conformidad, constancia de prestación o liquidación del contrato; o (ii) comprobantes de pago cuya cancelación se acredite documental y fehacientemente, con voucher de depósito, nota de abono, reporte de estado de cuenta, cualquier otro documento emitido por Entidad del sistema financiero que acredite el abono o mediante cancelación en el mismo comprobante de pago¹⁶.</p> <p>Las disposiciones sobre el requisito de calificación "Experiencia del postor en la especialidad" previstas en el literal C del numeral 3.2 del Capítulo III de la presente sección de las bases resultan aplicables para el presente factor.</p>	<p>M = Monto facturado acumulado por el postor por la prestación de servicios de consultoría en la especialidad</p> <p>M >= [2]¹⁷ veces el valor referencial: [60] puntos</p> <p>M >= [1.5] veces el valor referencial y < [2] veces el valor referencial: [40] puntos</p> <p>M > [1]¹⁸ veces el valor referencial y < [1.5] veces el valor referencial: [20] puntos</p>
B.	METODOLOGÍA PROPUESTA	[40] puntos
	<p><u>Evaluación:</u></p> <p>Se evaluará la metodología propuesta por el postor para la ejecución de la consultoría de obra, cuyo contenido mínimo es el siguiente:</p> <p><u>Factor 1</u></p> <p>1. Ubicación (Consiste la ubicación georreferencia del proyecto)</p>	<p>Desarrolla la metodología que sustenta la oferta</p> <p>Factor 1: 10 puntos Factor 2: 10 puntos Factor 3: 10 puntos</p>

¹⁶ Cabe precisar que, de acuerdo con la **Resolución N° 0065-2018-TCE-S1 del Tribunal de Contrataciones del Estado**:

"... el solo sello de cancelado en el comprobante, cuando ha sido colocado por el propio postor, no puede ser considerado como una acreditación que produzca fehaciencia en relación a que se encuentra cancelado. Admitir ello equivaldría a considerar como válida la sola declaración del postor afirmando que el comprobante de pago ha sido cancelado"

(...)

"Situación diferente se suscita ante el sello colocado por el cliente del postor [sea utilizando el término "cancelado" o "pagado"] supuesto en el cual sí se contaría con la declaración de un tercero que brinde certeza, ante la cual debiera reconocerse la validez de la experiencia".

¹⁷ El monto no puede ser mayor a tres (3) veces el valor referencial.

¹⁸ El monto debe ser mayor al requerido como requisito de calificación. En ese sentido, si por ejemplo se solicitó como requisito de calificación una (1) vez el valor referencial la metodología del factor de evaluación podría ser la siguiente:

M >= 2 veces el valor referencial

M >= 1.5 veces el valor referencial y < 2 veces el valor referencial

M > 1 vez el valor referencial y < 1.5 veces el valor referencial

[...] puntos

[...] puntos

[...] puntos

FACTORES DE EVALUACIÓN		PUNTAJE / METODOLOGÍA PARA SU ASIGNACIÓN
<p>2. Desarrollo de los estudios básicos (consiste en detallar el procedimiento para elaborar los estudios básicos según el Manual de Carreteras "Diseño Geométrico (DG-2018)).</p> <p><u>Factor 2</u></p> <p>3. Modelamiento (Consiste en detallar el procedimiento para el modelamiento del proyecto)</p> <p>4. Uso de softwares (Consiste en detallar que software se emplearan para el diseño y concepción del proyecto).</p> <p><u>Factor 3</u></p> <p>5. Metodología durante el trabajo de campo (Consiste en detallar todo el procedimiento de recopilación de datos de campo)</p> <p>6. Metodología durante el trabajo de sensibilización (Consiste en detallar todo el procedimiento para la sensibilización del proyecto)</p> <p>7. Metodología en gabinete (consistente en detallar todo el procedimiento para el trabajo en gabinete)</p> <p>8. Estructura de estudio (consiste en detallar y mejorar la estructura del estudio).</p> <p><u>Factor 4</u></p> <p>9. Flujograma de la consultoría (Consiste en desarrollar el flujograma de la ejecución de la consultoría)</p> <p>10. Análisis técnico</p> <p>11. Conclusiones</p> <p>12. recomendaciones</p> <p><u>Acreditación:</u></p> <p>Se acreditará mediante la presentación del documento que sustente la metodología propuesta.</p>	<p>Factor 4: 10 puntos</p> <p>No desarrolla la metodología que sustente la oferta</p> <p>00 puntos</p>	

Importante

- *Los factores de evaluación elaborados por el órgano encargado de contrataciones o el comité de selección, según corresponda, guardan vinculación, razonabilidad y proporcionalidad con el objeto de la contratación. Asimismo, estos no pueden calificar con puntaje el cumplimiento de los Términos de Referencia ni los requisitos de calificación.*
- *Las ofertas técnicas que no alcancen el puntaje mínimo especificado son descalificadas.*

EVALUACIÓN ECONÓMICA (Puntaje: 100 Puntos)

FACTOR DE EVALUACIÓN	PUNTAJE / METODOLOGÍA PARA SU ASIGNACIÓN
A. PRECIO	
<p><u>Evaluación:</u></p> <p>Se evaluará considerando la oferta económica del postor.</p> <p><u>Acreditación:</u></p> <p>Se acreditará mediante el documento que contiene la oferta económica (Anexo N° 6).</p>	<p>La evaluación consistirá en asignar un puntaje de cien (100) puntos a la oferta de precio más bajo y otorga a las demás ofertas puntajes inversamente proporcionales a sus respectivos precios, según la siguiente fórmula:</p> $P_i = \frac{O_m \times PMP}{O_i}$ <p>Donde:</p> <p>I = Oferta P_i = Puntaje de la oferta a evaluar O_i = Precio i O_m = Precio de la oferta más baja PMP = Puntaje máximo del precio</p>
PUNTAJE TOTAL	100 puntos

CAPÍTULO V PROFORMA DEL CONTRATO

Importante

Dependiendo del objeto del contrato, de resultar indispensable, puede incluirse cláusulas adicionales o la adecuación de las propuestas en el presente documento, las que en ningún caso pueden contemplar disposiciones contrarias a la normativa vigente ni a lo señalado en este capítulo.

Conste por el presente documento, la contratación del servicio de consultoría de obra [CONSIGNAR LA DENOMINACIÓN DE LA CONVOCATORIA], que celebra de una parte [CONSIGNAR EL NOMBRE DE LA ENTIDAD], en adelante LA ENTIDAD, con RUC N° [.....], con domicilio legal en [.....], representada por [.....], identificado con DNI N° [.....], y de otra parte [.....], con RUC N° [.....], con domicilio legal en [.....], inscrita en la Ficha N° [.....] Asiento N° [.....] del Registro de Personas Jurídicas de la ciudad de [.....], debidamente representado por su Representante Legal, [.....], con DNI N° [.....], según poder inscrito en la Ficha N° [.....], Asiento N° [.....] del Registro de Personas Jurídicas de la ciudad de [.....], a quien en adelante se le denominará EL CONTRATISTA en los términos y condiciones siguientes:

CLÁUSULA PRIMERA: ANTECEDENTES

Con fecha [.....], el órgano encargado de las contrataciones o el comité de selección, según corresponda, adjudicó la buena pro de la **ADJUDICACIÓN SIMPLIFICADA N° [CONSIGNAR NOMENCLATURA DEL PROCEDIMIENTO DE SELECCIÓN]** para la contratación de [CONSIGNAR LA DENOMINACIÓN DE LA CONVOCATORIA], a [INDICAR NOMBRE DEL GANADOR DE LA BUENA PRO], cuyos detalles e importe constan en los documentos integrantes del presente contrato.

CLÁUSULA SEGUNDA: OBJETO

El presente contrato tiene por objeto [CONSIGNAR EL OBJETO DE LA CONTRATACIÓN].

CLÁUSULA TERCERA: MONTO CONTRACTUAL

El monto total del presente contrato asciende a [CONSIGNAR MONEDA Y MONTO], que incluye todos los impuestos de Ley.

Este monto comprende el costo del servicio de consultoría de obra, todos los tributos, seguros, transporte, inspecciones, pruebas y, de ser el caso, los costos laborales conforme a la legislación vigente, así como cualquier otro concepto que pueda tener incidencia sobre la ejecución del servicio de consultoría de obra materia del presente contrato.

CLÁUSULA CUARTA: DEL PAGO¹⁹

LA ENTIDAD se obliga a pagar la contraprestación a EL CONTRATISTA en [INDICAR MONEDA], en [INDICAR SI SE TRATA DE PAGO ÚNICO, PAGOS PARCIALES O PAGOS PERIÓDICOS O SEGÚN TARIFA EN EL CASO DE PROCEDIMIENTOS DE SUPERVISIÓN DE LA ELABORACIÓN DE EXPEDIENTES TÉCNICOS Y SUPERVISIÓN DE OBRAS CONVOCADOS BAJO EL SISTEMA DE CONTRATACIÓN DE TARIFAS], luego de la recepción formal y completa de la documentación correspondiente, según lo establecido en el artículo 171 del Reglamento de la Ley de Contrataciones del Estado.

Para tal efecto, el responsable de otorgar la conformidad de la prestación deberá hacerlo en un plazo que no excederá de los quince (15) días, bajo responsabilidad de dicho funcionario.

LA ENTIDAD debe efectuar el pago dentro de los diez (10) días calendario siguientes de otorgada la conformidad de los servicios, siempre que se verifiquen las condiciones establecidas en el contrato para ello, bajo responsabilidad del funcionario competente.

¹⁹ En cada caso concreto, dependiendo de la naturaleza del contrato, podrá adicionarse la información que resulte pertinente a efectos de generar el pago.

En caso de retraso en el pago por parte de LA ENTIDAD, salvo que se deba a caso fortuito o fuerza mayor, EL CONTRATISTA tendrá derecho al pago de intereses legales conforme a lo establecido en el artículo 39 de la Ley de Contrataciones del Estado y en el artículo 171 de su Reglamento, los que se computan desde la oportunidad en que el pago debió efectuarse.

CLÁUSULA QUINTA: DEL PLAZO DE LA EJECUCIÓN DE LA PRESTACIÓN

El plazo de ejecución del presente contrato es de [.....], el mismo que se computa desde [CONSIGNAR SI ES DEL DÍA SIGUIENTE DEL PERFECCIONAMIENTO DEL CONTRATO, DESDE LA FECHA QUE SE ESTABLEZCA EN EL CONTRATO O DESDE LA FECHA EN QUE SE CUMPLAN LAS CONDICIONES PREVISTAS EN EL CONTRATO PARA EL INICIO DE LA EJECUCIÓN, DEBIENDO INDICAR LAS MISMAS EN ESTE ULTIMO CASO].

Importante para la Entidad

De preverse en los Términos de Referencia la ejecución de actividades de instalación, implementación u otros que deban realizarse de manera previa al inicio del plazo de ejecución, se debe consignar lo siguiente:

“El plazo para la [CONSIGNAR LAS ACTIVIDADES PREVIAS PREVISTAS EN LOS TÉRMINOS DE REFERENCIA] es de [.....], el mismo que se computa desde [INDICAR CONDICIÓN CON LA QUE DICHAS ACTIVIDADES SE INICIAN].”

Incorporar a las bases o eliminar, según corresponda.

Importante para la Entidad

En el caso de contratación de prestaciones accesorias, se puede incluir la siguiente cláusula:

CLÁUSULA ...: PRESTACIONES ACCESORIAS²⁰

“Las prestaciones accesorias tienen por objeto [CONSIGNAR EL OBJETO DE LAS PRESTACIONES ACCESORIAS].

El monto de las prestaciones accesorias asciende a [CONSIGNAR MONEDA Y MONTO], que incluye todos los impuestos de Ley.

El plazo de ejecución de las prestaciones accesorias es de [.....], el mismo que se computa desde [CONSIGNAR SI ES DEL DÍA SIGUIENTE DEL CUMPLIMIENTO DE LAS PRESTACIONES PRINCIPALES, DESDE LA FECHA QUE SE ESTABLEZCA EN EL CONTRATO O DESDE LA FECHA EN QUE SE CUMPLAN LAS CONDICIONES PREVISTAS EN EL CONTRATO PARA EL INICIO DE LA EJECUCIÓN DE LAS PRESTACIONES ACCESORIAS, DEBIENDO INDICAR LAS MISMAS EN ESTE ULTIMO CASO].

[DE SER EL CASO, INCLUIR OTROS ASPECTOS RELACIONADOS A LA EJECUCIÓN DE LAS PRESTACIONES ACCESORIAS].”

Incorporar a las bases o eliminar, según corresponda

CLÁUSULA SEXTA: PARTES INTEGRANTES DEL CONTRATO

El presente contrato está conformado por las bases integradas, la oferta ganadora²¹, así como los documentos derivados del procedimiento de selección que establezcan obligaciones para las partes.

CLÁUSULA SÉTIMA: GARANTÍAS

EL CONTRATISTA entregó al perfeccionamiento del contrato la respectiva garantía incondicional, solidaria, irrevocable, y de realización automática en el país al solo requerimiento, a favor de LA ENTIDAD, por los conceptos, montos y vigencias siguientes:

²⁰ De conformidad con la Directiva sobre prestaciones accesorias, los contratos relativos al cumplimiento de la(s) prestación(es) principal(es) y de la(s) prestación(es) accesorias, pueden estar contenidos en uno o dos documentos. En el supuesto que ambas prestaciones estén contenidas en un mismo documento, estas deben estar claramente diferenciadas, debiendo indicarse entre otros aspectos, el precio y plazo de cada prestación.

²¹ La oferta ganadora comprende a la oferta técnica y oferta económica del postor ganador de la buena pro.

- De fiel cumplimiento del contrato: [CONSIGNAR EL MONTO], a través de la [INDICAR EL TIPO DE GARANTÍA PRESENTADA] N° [INDICAR NÚMERO DEL DOCUMENTO] emitida por [SEÑALAR EMPRESA QUE LA EMITE]. Monto que es equivalente al diez por ciento (10%) del monto del contrato original, la misma que debe mantenerse vigente hasta el consentimiento de la liquidación final.

Importante

Al amparo de lo dispuesto en el numeral 149.4 del artículo 149 del Reglamento de la Ley de Contrataciones del Estado, en los contratos de consultoría de obra, si el postor ganador de la buena pro solicita la retención del diez por ciento (10%) del monto del contrato original como garantía de fiel cumplimiento de contrato, debe consignarse lo siguiente:

“De fiel cumplimiento del contrato: [CONSIGNAR EL MONTO], a través de la retención que debe efectuar LA ENTIDAD, durante la primera mitad del número total de pagos a realizarse, de forma prorrateada, con cargo a ser devuelto a la finalización del mismo.”

En el caso que corresponda, consignar lo siguiente:

- Garantía fiel cumplimiento por prestaciones accesorias: [CONSIGNAR EL MONTO], a través de la [INDICAR EL TIPO DE GARANTÍA PRESENTADA] N° [INDICAR NÚMERO DEL DOCUMENTO] emitida por [SEÑALAR EMPRESA QUE LA EMITE], la misma que debe mantenerse vigente hasta el cumplimiento total de las obligaciones garantizadas.

Importante

Al amparo de lo dispuesto en el numeral 151.2 del artículo 151 del Reglamento de la Ley de Contrataciones del Estado, si el postor ganador de la buena pro solicita la retención del diez por ciento (10%) del monto del contrato de la prestación accesorias como garantía de fiel cumplimiento de prestaciones accesorias, debe consignarse lo siguiente:

“De fiel cumplimiento por prestaciones accesorias: [CONSIGNAR EL MONTO], a través de la retención que debe efectuar LA ENTIDAD, durante la primera mitad del número total de pagos a realizarse, de forma prorrateada, con cargo a ser devuelto a la finalización del mismo.”

CLÁUSULA OCTAVA: EJECUCIÓN DE GARANTÍAS POR FALTA DE RENOVACIÓN

LA ENTIDAD puede solicitar la ejecución de las garantías cuando EL CONTRATISTA no las hubiere renovado antes de la fecha de su vencimiento, conforme a lo dispuesto en el literal a) del numeral 155.1 del artículo 155 del Reglamento de la Ley de Contrataciones del Estado.

Importante para la Entidad

Sólo en el caso que la Entidad hubiese previsto otorgar adelanto, se debe incluir la siguiente cláusula:

CLÁUSULA NOVENA: ADELANTO DIRECTO

“LA ENTIDAD otorgará [CONSIGNAR NÚMERO DE ADELANTOS A OTORGARSE] adelantos directos por el [CONSIGNAR PORCENTAJE QUE NO DEBE EXCEDER DEL 30% DEL MONTO DEL CONTRATO ORIGINAL] del monto del contrato original.

EL CONTRATISTA debe solicitar los adelantos dentro de [CONSIGNAR EL PLAZO Y OPORTUNIDAD PARA LA SOLICITUD], adjuntando a su solicitud la garantía por adelantos mediante carta fianza o póliza de caución acompañada del comprobante de pago correspondiente. Vencido dicho plazo no procederá la solicitud.

LA ENTIDAD debe entregar el monto solicitado dentro de [CONSIGNAR EL PLAZO] siguientes a la presentación de la solicitud del contratista.”

Incorporar a las bases o eliminar, según corresponda.

CLÁUSULA DÉCIMA: CONFORMIDAD DE LA PRESTACIÓN DEL SERVICIO

La conformidad de la prestación del servicio se regula por lo dispuesto en el artículo 168 del Reglamento de la Ley de Contrataciones del Estado. La conformidad será otorgada por [CONSIGNAR EL ÁREA O UNIDAD ORGÁNICA QUE OTORGARÁ LA CONFORMIDAD].

De existir observaciones, LA ENTIDAD las comunica al CONTRATISTA, indicando claramente el sentido de estas, otorgándole un plazo para subsanar no menor de cinco (5) ni mayor de quince (15) días. Si pese al plazo otorgado, EL CONTRATISTA no cumpliera a cabalidad con la subsanación, LA ENTIDAD puede otorgar al CONTRATISTA periodos adicionales para las correcciones pertinentes. En este supuesto corresponde aplicar la penalidad por mora desde el vencimiento del plazo para subsanar.

Este procedimiento no resulta aplicable cuando la consultoría manifiestamente no cumpla con las características y condiciones ofrecidas, en cuyo caso LA ENTIDAD no otorga la conformidad, debiendo considerarse como no ejecutada la prestación, aplicándose la penalidad que corresponda por cada día de atraso.

CLÁUSULA UNDÉCIMA: DECLARACIÓN JURADA DEL CONTRATISTA

EL CONTRATISTA declara bajo juramento que se compromete a cumplir las obligaciones derivadas del presente contrato, bajo sanción de quedar inhabilitado para contratar con el Estado en caso de incumplimiento.

Importante para la Entidad

En los contratos de consultoría de obras para elaborar los expedientes técnicos de obra, se debe incluir obligatoriamente esta cláusula:

CLÁUSULA ...: OBLIGACIÓN DE ATENDER LAS CONSULTAS

EL CONTRATISTA asume la obligación de atender las consultas que le remita LA ENTIDAD, dentro de plazo previsto en el numeral 193.7 del artículo 193 del Reglamento de la Ley de Contrataciones del Estado. Ante la falta de absolución de dichas consultas, LA ENTIDAD adopta las acciones correspondientes.

Advertencia

Constituye infracción pasible de sanción según lo previsto en el literal h) del numeral 50.1 del artículo 50 de la Ley, negarse injustificadamente a cumplir las obligaciones derivadas del contrato que deben ejecutarse con posterioridad al pago.

Incorporar a las bases de consultoría de obras para la elaboración de expedientes técnicos o eliminar, según corresponda.

CLÁUSULA DUODÉCIMA: RESPONSABILIDAD POR VICIOS OCULTOS

La conformidad del servicio por parte de LA ENTIDAD no enerva su derecho a reclamar posteriormente por defectos o vicios ocultos, conforme a lo dispuesto por los artículos 40 de la Ley de Contrataciones del Estado y 173 de su Reglamento.

El plazo máximo de responsabilidad del contratista es de [CONSIGNAR TIEMPO EN AÑOS, SEGÚN CORRESPONDA] año(s) contado a partir de la conformidad otorgada por LA ENTIDAD.

Importante para la Entidad

En los contratos de consultoría de obras para elaborar los expedientes técnicos de obra, se debe reemplazar el último párrafo de esta cláusula por el siguiente:

“El plazo máximo de responsabilidad del contratista por errores o deficiencias o por vicios ocultos puede ser reclamada por la Entidad por [CONSIGNAR TIEMPO EN AÑOS, NO MENOR DE TRES (3) AÑOS] años después de la conformidad de obra otorgada por LA ENTIDAD”.

En los contratos de consultoría de obras para la supervisión de obra, se debe reemplazar el último párrafo de esta cláusula por el siguiente:

“El plazo máximo de responsabilidad del contratista puede ser reclamada por la Entidad por [CONSIGNAR TIEMPO EN AÑOS, NO MENOR DE SIETE (7) AÑOS] años después de la conformidad de obra otorgada por LA ENTIDAD”.

Incorporar a las bases de consultoría de obras para la elaboración de expedientes técnicos o eliminar, según corresponda.

CLÁUSULA DÉCIMA TERCERA: PENALIDADES

Si EL CONTRATISTA incurre en retraso injustificado en la ejecución de las prestaciones objeto del contrato, LA ENTIDAD le aplica automáticamente una penalidad por mora por cada día de atraso, de acuerdo a la siguiente fórmula:

$$\text{Penalidad Diaria} = \frac{0.10 \times \text{monto vigente}}{F \times \text{plazo vigente en días}}$$

Donde:

F = 0.25 para plazos mayores a sesenta (60) días o;

F = 0.40 para plazos menores o iguales a sesenta (60) días.

El retraso se justifica a través de la solicitud de ampliación de plazo debidamente aprobado. Adicionalmente, se considera justificado el retraso y en consecuencia no se aplica penalidad, cuando EL CONTRATISTA acredite, de modo objetivamente sustentado, que el mayor tiempo transcurrido no le resulta imputable. En este último caso la calificación del retraso como justificado por parte de LA ENTIDAD no da lugar al pago de gastos generales ni costos directos de ningún tipo, conforme el numeral 162.5 del artículo 162 del Reglamento de la Ley de Contrataciones del Estado.

Adicionalmente a la penalidad por mora se aplicarán las siguientes penalidades:

Otras penalidades			
N°	Supuestos de aplicación de penalidad	Forma de cálculo	Procedimiento
1	Cuando el personal acreditado permanece menos de sesenta (60) días desde el inicio de su participación en la ejecución del contrato o del íntegro del plazo de ejecución, si este es menor a los sesenta (60) días, de conformidad con las disposiciones establecidas en el numeral 190.2 del artículo 190 del Reglamento.	[INCLUIR LA FORMA DE CÁLCULO, QUE NO PUEDE SER MENOR A LA MITAD DE UNA UNIDAD IMPOSITIVA TRIBUTARIA (0.5 UIT) NI MAYOR A UNA (1) UIT] por cada día de ausencia del personal en el plazo previsto.	Según informe del [CONSIGNAR EL ÁREA USUARIA A CARGO DE LA SUPERVISIÓN DEL CONTRATO].
2	En caso el contratista incumpla con su obligación de ejecutar la prestación con el personal acreditado o debidamente sustituido.	[INCLUIR LA FORMA DE CÁLCULO, QUE NO PUEDE SER MENOR A LA MITAD DE UNA UNIDAD IMPOSITIVA TRIBUTARIA (0.5 UIT) NI MAYOR A UNA (1) UIT] por cada día de ausencia del personal.	Según informe del [CONSIGNAR EL ÁREA USUARIA A CARGO DE LA SUPERVISIÓN DEL CONTRATO].
3	Si como consecuencia de verificar el funcionamiento u operatividad de la infraestructura culminada y las instalaciones y equipos en caso corresponda, el comité de recepción advierte que la obra no se encuentra culminada.	[INCLUIR LA FORMA DE CÁLCULO, QUE NO PUEDE SER MENOR A 1% NI MAYOR A 5%] al monto del contrato de supervisión.	Según informe del comité de recepción.
4	En caso el supervisor de obra no absuelva las consultas o las absuelva fuera del plazo señalado en el numeral 193.3 del artículo	Una (1) UIT por no atender las consultas formuladas por el residente de obra, según lo dispuesto en	Según informe del [CONSIGNAR EL ÁREA USUARIA A CARGO DE LA SUPERVISIÓN DEL

193 del Reglamento. ²²	el literal b) del numeral 193.10 del artículo 193 del Reglamento.	CONTRATO].
(...)		

Importante

De haberse previsto establecer penalidades distintas a la penalidad por mora, incluir dichas penalidades, los supuestos de aplicación de penalidad, la forma de cálculo de la penalidad para cada supuesto y el procedimiento mediante el cual se verifica el supuesto a penalizar, conforme el artículo 163 del Reglamento de la Ley de Contrataciones del Estado.

Estas penalidades se deducen de los pagos a cuenta o del pago final, según corresponda; o si fuera necesario, se cobra del monto resultante de la ejecución de la garantía de fiel cumplimiento.

Estos dos (2) tipos de penalidades pueden alcanzar cada una un monto máximo equivalente al diez por ciento (10%) del monto del contrato vigente, o de ser el caso, del ítem que debió ejecutarse.

Cuando se llegue a cubrir el monto máximo de la penalidad por mora o el monto máximo para otras penalidades, de ser el caso, LA ENTIDAD puede resolver el contrato por incumplimiento.

CLÁUSULA DÉCIMA CUARTA: RESOLUCIÓN DEL CONTRATO

Cualquiera de las partes puede resolver el contrato, de conformidad con el numeral 32.3 del artículo 32 y artículo 36 de la Ley de Contrataciones del Estado, y el artículo 164 de su Reglamento. De darse el caso, LA ENTIDAD procederá de acuerdo a lo establecido en el artículo 165 del Reglamento de la Ley de Contrataciones del Estado.

CLÁUSULA DÉCIMA QUINTA: RESPONSABILIDAD DE LAS PARTES

Cuando se resuelva el contrato por causas imputables a algunas de las partes, se debe resarcir los daños y perjuicios ocasionados, a través de la indemnización correspondiente. Ello no obsta la aplicación de las sanciones administrativas, penales y pecuniarias a que dicho incumplimiento diere lugar, en el caso que éstas correspondan.

Lo señalado precedentemente no exime a ninguna de las partes del cumplimiento de las demás obligaciones previstas en el presente contrato.

CLÁUSULA DÉCIMA SEXTA: ANTICORRUPCIÓN

EL CONTRATISTA declara y garantiza no haber, directa o indirectamente, o tratándose de una persona jurídica a través de sus socios, integrantes de los órganos de administración, apoderados, representantes legales, funcionarios, asesores o personas vinculadas a las que se refiere el artículo 7 del Reglamento de la Ley de Contrataciones del Estado, ofrecido, negociado o efectuado, cualquier pago o, en general, cualquier beneficio o incentivo ilegal en relación al contrato.

Asimismo, el CONTRATISTA se obliga a conducirse en todo momento, durante la ejecución del contrato, con honestidad, probidad, veracidad e integridad y de no cometer actos ilegales o de corrupción, directa o indirectamente o a través de sus socios, accionistas, participacionistas, integrantes de los órganos de administración, apoderados, representantes legales, funcionarios, asesores y personas vinculadas a las que se refiere el artículo 7 del Reglamento de la Ley de Contrataciones del Estado.

Además, EL CONTRATISTA se compromete a i) comunicar a las autoridades competentes, de manera directa y oportuna, cualquier acto o conducta ilícita o corrupta de la que tuviera conocimiento; y ii) adoptar medidas técnicas, organizativas y/o de personal apropiadas para evitar los referidos actos o prácticas.

Finalmente, EL CONTRATISTA se compromete a no colocar a los funcionarios públicos con los que deba interactuar, en situaciones reñidas con la ética. En tal sentido, reconoce y acepta la prohibición de ofrecerles a éstos cualquier tipo de obsequio, donación, beneficio y/o gratificación, ya sea de bienes o servicios, cualquiera sea la finalidad con la que se lo haga.

²² En caso que el objeto de la contratación sea la supervisión de la obra, incluir obligatoriamente esta penalidad.

CLÁUSULA DÉCIMA SÉTIMA: MARCO LEGAL DEL CONTRATO

Sólo en lo no previsto en este contrato, en la Ley de Contrataciones del Estado y su Reglamento, en las directivas que emita el OSCE y demás normativa especial que resulte aplicable, serán de aplicación supletoria las disposiciones pertinentes del Código Civil vigente, cuando corresponda, y demás normas de derecho privado.

CLÁUSULA DÉCIMA OCTAVA: SOLUCIÓN DE CONTROVERSIAS²³

Las controversias que surjan entre las partes durante la ejecución del contrato se resuelven mediante conciliación o arbitraje, según el acuerdo de las partes.

Cualquiera de las partes tiene derecho a iniciar el arbitraje a fin de resolver dichas controversias dentro del plazo de caducidad previsto en la Ley de Contrataciones del Estado y su Reglamento.

Facultativamente, cualquiera de las partes tiene el derecho a solicitar una conciliación dentro del plazo de caducidad correspondiente, según lo señalado en el artículo 224 del Reglamento de la Ley de Contrataciones del Estado, sin perjuicio de recurrir al arbitraje, en caso no se llegue a un acuerdo entre ambas partes o se llegue a un acuerdo parcial. Las controversias sobre nulidad del contrato solo pueden ser sometidas a arbitraje.

El Laudo arbitral emitido es inapelable, definitivo y obligatorio para las partes desde el momento de su notificación, según lo previsto en el numeral 45.21 del artículo 45 de la Ley de Contrataciones del Estado.

CLÁUSULA DÉCIMA NOVENA: FACULTAD DE ELEVAR A ESCRITURA PÚBLICA

Cualquiera de las partes puede elevar el presente contrato a Escritura Pública corriendo con todos los gastos que demande esta formalidad.

CLÁUSULA VIGÉSIMA: DOMICILIO PARA EFECTOS DE LA EJECUCIÓN CONTRACTUAL

Las partes declaran el siguiente domicilio para efecto de las notificaciones que se realicen durante la ejecución del presente contrato:

DOMICILIO DE LA ENTIDAD: [.....]

DOMICILIO DEL CONTRATISTA: [CONSIGNAR EL DOMICILIO SEÑALADO POR EL POSTOR GANADOR DE LA BUENA PRO AL PRESENTAR LOS REQUISITOS PARA EL PERFECCIONAMIENTO DEL CONTRATO]

La variación del domicilio aquí declarado de alguna de las partes debe ser comunicada a la otra parte, formalmente y por escrito, con una anticipación no menor de quince (15) días calendario.

De acuerdo con las bases integradas, la oferta y las disposiciones del presente contrato, las partes lo firman por duplicado en señal de conformidad en la ciudad de [.....] al [CONSIGNAR FECHA].

“LA ENTIDAD”

“EL CONTRATISTA”

Importante

Este documento puede firmarse digitalmente si ambas partes cuentan con firma digital, según la Ley N° 27269, Ley de Firmas y Certificados Digitales²⁴.

²³ De acuerdo con el numeral 225.3 del artículo 225 del Reglamento, las partes pueden recurrir al arbitraje ad hoc cuando las controversias deriven de procedimientos de selección cuyo valor referencial sea menor o igual a cinco millones con 00/100 soles (S/ 5 000 000,00).

²⁴ Para mayor información sobre la normativa de firmas y certificados digitales ingresar a: <https://www.indecopi.gob.pe/web/firmas-digitales/firmar-y-certificados-digitales>

CAPÍTULO VI

CONSTANCIA DE PRESTACIÓN DE CONSULTORÍA DE OBRA

De conformidad con el artículo 169 del Reglamento, se deja expresa constancia de la culminación de la prestación derivada del contrato mencionado en el numeral 3 del presente documento.

1	DATOS DEL DOCUMENTO	Número del documento				
		Fecha de emisión del documento				
2	DATOS DEL CONTRATISTA	Nombre, denominación o razón social				
		RUC				
		EN CASO EL CONTRATISTA SEA UN CONSORCIO, ADEMÁS SE DEBERÁ REGISTRAR LA SIGUIENTE INFORMACIÓN:				
		Nombre o razón social del integrante del consorcio	RUC	%	Descripción de las obligaciones	
3	DATOS DEL CONTRATO	Número del contrato				
		Tipo y número del procedimiento de selección				
		Objeto del contrato	Elaboración de Expediente Técnico	Supervisión de la elaboración del Expediente Técnico	Supervisión de Obra	
		Descripción del objeto del contrato				
		Fecha de suscripción del contrato				
		Monto total ejecutado del contrato				
		Plazo de ejecución contractual	Plazo original		días calendario	
			Ampliación(es) de plazo		días calendario	
			Total plazo		días calendario	
			Fecha de inicio de la consultoría de obra			
Fecha final de la consultoría de obra						
En caso de elaboración de Expediente Técnico						
4	DATOS DEL EXPEDIENTE TÉCNICO	Denominación del proyecto				
		Ubicación del proyecto				
		Monto del presupuesto				
En caso de Supervisión de Obras						
5	DATOS DE LA OBRA	Denominación de la obra				
		Ubicación de la obra				
		Número de adicionales de obra				
		Monto total de los adicionales				
		Número de deductivos				
		Monto total de los deductivos				
		Monto total de la obra				

6	APLICACIÓN DE PENALIDADES	Monto de las penalidades por mora	
		Monto de otras penalidades	
		Monto total de las penalidades aplicadas	

7	DATOS DE LA ENTIDAD	Nombre de la Entidad	
		RUC de la Entidad	
		Nombres y apellidos del funcionario que emite la constancia	
		Cargo que ocupa en la Entidad	
		Teléfono de contacto	

8	
	NOMBRE, FIRMA Y SELLO DEL FUNCIONARIO COMPETENTE

ANEXOS

MUNICIPALIDAD DISTRITAL DE PERENE
COMITÉ DE SELECCIÓN

.....
ING. RENE ALEJANDRO MONTALVO FLORES
PRESIDENTE TITULAR

MUNICIPALIDAD DISTRITAL DE PERENE
COMITÉ DE SELECCIÓN

.....
C.P.C. NAVARRO ARRIETA ANGEL ESTEBAN
PRIMER MIEMBRO TITULAR

MUNICIPALIDAD DISTRITAL DE PERENE
COMITÉ DE SELECCIÓN

.....
ING. LUGUI CRISTHIAN VILCAHUAMAN CALDERON
SEGUNDO MIEMBRO TITULAR

ANEXO N° 1

DECLARACIÓN JURADA DE DATOS DEL POSTOR

Señores

[CONSIGNAR ÓRGANO ENCARGADO DE LAS CONTRATACIONES O COMITÉ DE SELECCIÓN, SEGÚN CORRESPONDA]**ADJUDICACIÓN SIMPLIFICADA N° [CONSIGNAR NOMENCLATURA DEL PROCEDIMIENTO]**

Presente.-

El que se suscribe, [.....], postor y/o Representante Legal de [CONSIGNAR EN CASO DE SER PERSONA JURÍDICA], identificado con [CONSIGNAR TIPO DE DOCUMENTO DE IDENTIDAD] N° [CONSIGNAR NÚMERO DE DOCUMENTO DE IDENTIDAD], con poder inscrito en la localidad de [CONSIGNAR EN CASO DE SER PERSONA JURÍDICA] en la Ficha N° [CONSIGNAR EN CASO DE SER PERSONA JURÍDICA] Asiento N° [CONSIGNAR EN CASO DE SER PERSONA JURÍDICA], **DECLARO BAJO JURAMENTO** que la siguiente información se sujeta a la verdad:

Nombre, Denominación o Razón Social :					
Domicilio Legal :					
RUC :		Teléfono(s) :			
MYPE ²⁵		Sí		No	
Correo electrónico :					

Autorización de notificación por correo electrónico:

Autorizo que se notifiquen al correo electrónico indicado las siguientes actuaciones:

1. Solicitud de reducción de la oferta económica.
2. Solicitud de subsanación de los requisitos para perfeccionar el contrato.
3. Solicitud para presentar los documentos para perfeccionar el contrato, según orden de prelación, de conformidad con lo previsto en el artículo 141 del Reglamento.
4. Respuesta a la solicitud de acceso al expediente de contratación.

Asimismo, me comprometo a remitir la confirmación de recepción, en el plazo máximo de dos (2) días hábiles de recibida la comunicación.

[CONSIGNAR CIUDAD Y FECHA]

.....
Firma, Nombres y Apellidos del postor o Representante legal, según corresponda

Importante

La notificación dirigida a la dirección de correo electrónico consignada se entenderá válidamente efectuada cuando la Entidad reciba acuse de recepción.

²⁵ Esta información será verificada por la Entidad en la página web del Ministerio de Trabajo y Promoción del Empleo en la sección consulta de empresas acreditadas en el REMYPE en el link <http://www2.trabajo.gob.pe/servicios-en-linea-2-2/> y se tendrá en consideración, en caso el postor ganador de la buena pro solicite la retención del diez por ciento (10%) del monto del contrato, en calidad de garantía de fiel cumplimiento, según lo señalado en el numeral 149.4 del artículo 149 y el numeral 151.2 del artículo 151 del Reglamento. Asimismo, dicha información se tendrá en cuenta en caso de empate, conforme a lo previsto en el artículo 91 del Reglamento.

Importante*Cuando se trate de consorcios, la declaración jurada es la siguiente:***ANEXO N° 1****DECLARACIÓN JURADA DE DATOS DEL POSTOR**

Señores

[CONSIGNAR ÓRGANO ENCARGADO DE LAS CONTRATACIONES O COMITÉ DE SELECCIÓN, SEGÚN CORRESPONDA]**ADJUDICACIÓN SIMPLIFICADA N° [CONSIGNAR NOMENCLATURA DEL PROCEDIMIENTO]**

Presente.-

El que se suscribe, [.....], representante común del consorcio [CONSIGNAR EL NOMBRE DEL CONSORCIO], identificado con [CONSIGNAR TIPO DE DOCUMENTO DE IDENTIDAD] N° [CONSIGNAR NÚMERO DE DOCUMENTO DE IDENTIDAD], **DECLARO BAJO JURAMENTO** que la siguiente información se sujeta a la verdad:

Datos del consorciado 1					
Nombre, Denominación o Razón Social :					
Domicilio Legal :					
RUC :		Teléfono(s) :			
MYPE ²⁶		Sí		No	
Correo electrónico :					

Datos del consorciado 2					
Nombre, Denominación o Razón Social :					
Domicilio Legal :					
RUC :		Teléfono(s) :			
MYPE ²⁷		Sí		No	
Correo electrónico :					

Datos del consorciado ...					
Nombre, Denominación o Razón Social :					
Domicilio Legal :					
RUC :		Teléfono(s) :			
MYPE ²⁸		Sí		No	
Correo electrónico :					

Autorización de notificación por correo electrónico:

Correo electrónico del consorcio:

²⁶ Esta información será verificada por la Entidad en la página web del Ministerio de Trabajo y Promoción del Empleo en la sección consulta de empresas acreditadas en el REMYPE en el link <http://www2.trabajo.gob.pe/servicios-en-linea-2-2/> y se tendrá en consideración, en caso el consorcio ganador de la buena pro solicite la retención del diez por ciento (10%) del monto del contrato, en calidad de garantía de fiel cumplimiento, según lo señalado en el numeral 149.4 del artículo 149 y el numeral 151.2 del artículo 151 del Reglamento. Asimismo, dicha información se tendrá en cuenta en caso de empate, conforme a lo previsto en el artículo 91 del Reglamento. Para dichos efectos, todos los integrantes del consorcio deben acreditar la condición de micro o pequeña empresa.

²⁷ Ibídem.

²⁸ Ibídem.

Autorizo que se notifiquen al correo electrónico indicado las siguientes actuaciones:

1. Solicitud de reducción de la oferta económica.
2. Solicitud de subsanación de los requisitos para perfeccionar el contrato.
3. Solicitud para presentar los documentos para perfeccionar el contrato, según orden de prelación, de conformidad con lo previsto en el artículo 141 del Reglamento.
4. Respuesta a la solicitud de acceso al expediente de contratación.

Asimismo, me comprometo a remitir la confirmación de recepción, en el plazo máximo de dos (2) días hábiles de recibida la comunicación.

[CONSIGNAR CIUDAD Y FECHA]

.....
**Firma, Nombres y Apellidos del representante
común del consorcio**

Importante

La notificación dirigida a la dirección de correo electrónico consignada se entenderá válidamente efectuada cuando la Entidad reciba acuse de recepción.

ANEXO N° 2

DECLARACIÓN JURADA

(ART. 52 DEL REGLAMENTO DE LA LEY DE CONTRATACIONES DEL ESTADO)

Señores

[CONSIGNAR ÓRGANO ENCARGADO DE LAS CONTRATACIONES O COMITÉ DE SELECCIÓN, SEGÚN CORRESPONDA]

ADJUDICACIÓN SIMPLIFICADA N° [CONSIGNAR NOMENCLATURA DEL PROCEDIMIENTO]

Presente.-

Mediante el presente el suscrito, postor y/o Representante Legal de [CONSIGNAR EN CASO DE SER PERSONA JURÍDICA], declaro bajo juramento:

- i. No haber incurrido y me obligo a no incurrir en actos de corrupción, así como a respetar el principio de integridad.
- ii. No tener impedimento para postular en el procedimiento de selección ni para contratar con el Estado, conforme al artículo 11 de la Ley de Contrataciones del Estado.
- iii. Conocer las sanciones contenidas en la Ley de Contrataciones del Estado y su Reglamento, así como las disposiciones aplicables de la Ley N° 27444, Ley del Procedimiento Administrativo General.
- iv. Participar en el presente proceso de contratación en forma independiente sin mediar consulta, comunicación, acuerdo, arreglo o convenio con ningún proveedor; y, conocer las disposiciones del Decreto Legislativo N° 1034, Decreto Legislativo que aprueba la Ley de Represión de Conductas Anticompetitivas.
- v. Conocer, aceptar y someterme a las bases, condiciones y reglas del procedimiento de selección.
- vi. Ser responsable de la veracidad de los documentos e información que presento en el presente procedimiento de selección.
- vii. Comprometerme a mantener la oferta presentada durante el procedimiento de selección y a perfeccionar el contrato, en caso de resultar favorecido con la buena pro.

[CONSIGNAR CIUDAD Y FECHA]

.....
Firma, Nombres y Apellidos del postor o Representante legal, según corresponda

Importante

En el caso de consorcios, cada integrante debe presentar esta declaración jurada, salvo que sea presentada por el representante común del consorcio.

ANEXO N° 3

DECLARACIÓN JURADA DE CUMPLIMIENTO DE LOS TÉRMINOS DE REFERENCIA

Señores

[CONSIGNAR ÓRGANO ENCARGADO DE LAS CONTRATACIONES O COMITÉ DE SELECCIÓN, SEGÚN CORRESPONDA]

ADJUDICACIÓN SIMPLIFICADA N° [CONSIGNAR NOMENCLATURA DEL PROCEDIMIENTO]

Presente.-

Es grato dirigirme a usted, para hacer de su conocimiento que luego de haber examinado las bases y demás documentos del procedimiento de la referencia y, conociendo todos los alcances y las condiciones detalladas en dichos documentos, el postor que suscribe ofrece el servicio de consultoría de obra **[CONSIGNAR EL OBJETO DE LA CONVOCATORIA]**, de conformidad con los Términos de Referencia que se indican en el numeral 3.1 del Capítulo III de la sección específica de las bases y los documentos del procedimiento.

[CONSIGNAR CIUDAD Y FECHA]

.....
**Firma, Nombres y Apellidos del postor o
Representante legal o común, según corresponda**

Importante

Adicionalmente, puede requerirse la presentación de documentación que acredite el cumplimiento de los términos de referencia, conforme a lo indicado en el acápite relacionado al contenido de las ofertas de la presente sección de las bases.

MUNICIPALIDAD DISTRITAL DE PERENE
COMITÉ DE SELECCIÓN

.....
ING. RENE ALEJANDRO MONTALVO FLORES
PRESIDENTE TITULAR

MUNICIPALIDAD DISTRITAL DE PERENE
COMITÉ DE SELECCIÓN

.....
C.P.C. NAVARRO ARRIETA ANGEL ESTEBAN
PRIMER MIEMBRO TITULAR

MUNICIPALIDAD DISTRITAL DE PERENE
COMITÉ DE SELECCIÓN

.....
ING. LUIS CRISTHIAN VILCAHUAMAN CALDERON
SEGUNDO MIEMBRO TITULAR

ANEXO N° 4

DECLARACIÓN JURADA DE PLAZO DE PRESTACIÓN DEL SERVICIO DE CONSULTORÍA DE OBRA

Señores

[CONSIGNAR ÓRGANO ENCARGADO DE LAS CONTRATACIONES O COMITÉ DE SELECCIÓN, SEGÚN CORRESPONDA]

ADJUDICACIÓN SIMPLIFICADA N° [CONSIGNAR NOMENCLATURA DEL PROCEDIMIENTO]

Presente.-

Mediante el presente, con pleno conocimiento de las condiciones que se exigen en las bases del procedimiento de la referencia, me comprometo a prestar el servicio de consultoría de obra objeto del presente procedimiento de selección en el plazo de [CONSIGNAR EL PLAZO OFERTADO].

[CONSIGNAR CIUDAD Y FECHA]

.....
**Firma, Nombres y Apellidos del postor o
Representante legal o común, según corresponda**

MUNICIPALIDAD DISTRITAL DE PERENE
COMITÉ DE SELECCIÓN

MUNICIPALIDAD DISTRITAL DE PERENE
COMITÉ DE SELECCIÓN

MUNICIPALIDAD DISTRITAL DE PERENE
COMITÉ DE SELECCIÓN

ANEXO N° 5**PROMESA DE CONSORCIO****(Sólo para el caso en que un consorcio se presente como postor)**

Señores

[CONSIGNAR ÓRGANO ENCARGADO DE LAS CONTRATACIONES O COMITÉ DE SELECCIÓN, SEGÚN CORRESPONDA]**ADJUDICACIÓN SIMPLIFICADA N° [CONSIGNAR NOMENCLATURA DEL PROCEDIMIENTO]**

Presente.-

Los suscritos declaramos expresamente que hemos convenido en forma irrevocable, durante el lapso que dure el procedimiento de selección, para presentar una oferta conjunta a la **ADJUDICACIÓN SIMPLIFICADA N° [CONSIGNAR NOMENCLATURA DEL PROCEDIMIENTO]**.

Asimismo, en caso de obtener la buena pro, nos comprometemos a formalizar el contrato de consorcio, de conformidad con lo establecido por el artículo 140 del Reglamento de la Ley de Contrataciones del Estado, bajo las siguientes condiciones:

a) Integrantes del consorcio

1. [NOMBRE, DENOMINACIÓN O RAZÓN SOCIAL DEL CONSORCIADO 1].
2. [NOMBRE, DENOMINACIÓN O RAZÓN SOCIAL DEL CONSORCIADO 2].

b) Designamos a [CONSIGNAR NOMBRES Y APELLIDOS DEL REPRESENTANTE COMÚN], identificado con [CONSIGNAR TIPO DE DOCUMENTO DE IDENTIDAD] N° [CONSIGNAR NÚMERO DE DOCUMENTO DE IDENTIDAD], como representante común del consorcio para efectos de participar en todos los actos referidos al procedimiento de selección, suscripción y ejecución del contrato correspondiente con [CONSIGNAR NOMBRE DE LA ENTIDAD].

Asimismo, declaramos que el representante común del consorcio no se encuentra impedido, inhabilitado ni suspendido para contratar con el Estado.

c) Fijamos nuestro domicilio legal común en [.....].

d) Las obligaciones que corresponden a cada uno de los integrantes del consorcio son las siguientes:

1. OBLIGACIONES DE [NOMBRE, DENOMINACIÓN O RAZÓN SOCIAL DEL CONSORCIADO 1] [%]²⁹

[DESCRIBIR LAS OBLIGACIONES DEL CONSORCIADO 1]

2. OBLIGACIONES DE [NOMBRE, DENOMINACIÓN O RAZÓN SOCIAL DEL CONSORCIADO 2] [%]³⁰

[DESCRIBIR LAS OBLIGACIONES DEL CONSORCIADO 2]

²⁹ Consignar únicamente el porcentaje total de las obligaciones, el cual debe ser expresado en número entero, sin decimales.

³⁰ Consignar únicamente el porcentaje total de las obligaciones, el cual debe ser expresado en número entero, sin decimales.

TOTAL OBLIGACIONES

100%³¹

[CONSIGNAR CIUDAD Y FECHA]

.....
Consortiado 1

Nombres, apellidos y firma del Consortiado 1

o de su Representante Legal

Tipo y N° de Documento de Identidad

.....
Consortiado 2

Nombres, apellidos y firma del Consortiado 2

o de su Representante Legal

Tipo y N° de Documento de Identidad

Importante

De conformidad con el artículo 52 del Reglamento, las firmas de los integrantes del consorcio deben ser legalizadas.

³¹ Este porcentaje corresponde a la sumatoria de los porcentajes de las obligaciones de cada uno de los integrantes del consorcio.

Importante para la Entidad

En caso de procedimientos bajo el sistema a suma alzada incluir el siguiente anexo:

Esta nota deberá ser eliminada una vez culminada la elaboración de las bases

ANEXO N° 6**OFERTA ECONÓMICA****ÍTEM N° [INDICAR NÚMERO]**

Señores

[CONSIGNAR ÓRGANO ENCARGADO DE LAS CONTRATACIONES O COMITÉ DE SELECCIÓN, SEGÚN CORRESPONDA]

ADJUDICACIÓN SIMPLIFICADA N° [CONSIGNAR NOMENCLATURA DEL PROCEDIMIENTO]
Presente.-

Es grato dirigirme a usted, para hacer de su conocimiento que, de acuerdo con las bases, mi oferta económica es la siguiente:

CONCEPTO	OFERTA ECONÓMICA
TOTAL	

La oferta económica [CONSIGNAR LA MONEDA DE LA CONVOCATORIA] incluye todos los tributos, seguros, transporte, inspecciones, pruebas y, de ser el caso, los costos laborales conforme a la legislación vigente, así como cualquier otro concepto que pueda tener incidencia sobre el costo del servicio de consultoría a contratar; excepto la de aquellos postores que gocen de alguna exoneración legal, no incluirán en su oferta económica los tributos respectivos.

[CONSIGNAR CIUDAD Y FECHA]

.....
**Firma, Nombres y Apellidos del postor o
Representante legal o común, según corresponda**

Importante

- El postor debe consignar el monto total de la oferta económica, sin perjuicio, que de resultar favorecido con la buena pro, presente el detalle de precios unitarios y la estructura de costos para el perfeccionamiento del contrato.*
- En caso que el postor reduzca su oferta, según lo previsto en el artículo 68 del Reglamento, debe presentar nuevamente este Anexo.*
- El postor que goce de alguna exoneración legal, debe indicar que su oferta no incluye el tributo materia de la exoneración, debiendo incluir el siguiente texto:*

“Mi oferta no incluye [CONSIGNAR EL TRIBUTO MATERIA DE LA EXONERACIÓN]”.

Importante para la Entidad

- *En caso de procedimientos según relación de ítems, consignar lo siguiente:
“El postor debe presentar su oferta económica en documentos independientes, en los ítems que se presente”.*
- *En caso de contrataciones que conlleven la ejecución de prestaciones accesorias, consignar lo siguiente:
“El postor debe detallar en su oferta económica, el monto correspondiente a la prestación principal y las prestaciones accesorias”.*
- *Si durante la fase de actos preparatorios, las Entidades advierten que es posible la participación de proveedores que gozan del beneficio de la exoneración del IGV prevista en la Ley N° 27037, Ley de Promoción de la Inversión en la Amazonía, consignar lo siguiente:
“La oferta económica de los postores que presenten la Declaración Jurada de cumplimiento de condiciones para la aplicación de la exoneración del IGV (**Anexo N° 7**), debe encontrarse dentro de los límites del valor referencial sin IGV”.*

Incluir las disposiciones, según corresponda. Una vez culminada la elaboración de las bases, las notas que no se incorporen deben ser eliminadas.

Importante para la Entidad

En caso de procedimientos bajo el sistema a precios unitarios incluir el siguiente anexo:

Esta nota deberá ser eliminada una vez culminada la elaboración de las bases

ANEXO N° 6**OFERTA ECONÓMICA****ÍTEM N° [INDICAR NÚMERO]**

Señores

[CONSIGNAR ÓRGANO ENCARGADO DE LAS CONTRATACIONES O COMITÉ DE SELECCIÓN, SEGÚN CORRESPONDA]

ADJUDICACIÓN SIMPLIFICADA N° [CONSIGNAR NOMENCLATURA DEL PROCEDIMIENTO]

Presente.-

Es grato dirigirme a usted, para hacer de su conocimiento que, de acuerdo con las bases, mi oferta económica es la siguiente:

CONCEPTO	PRECIO UNITARIO	OFERTA ECONÓMICA
TOTAL		

La oferta económica [CONSIGNAR LA MONEDA DE LA CONVOCATORIA] incluye todos los tributos, seguros, transporte, inspecciones, pruebas y, de ser el caso, los costos laborales conforme a la legislación vigente, así como cualquier otro concepto que pueda tener incidencia sobre el costo del servicio de consultoría a contratar; excepto la de aquellos postores que gocen de alguna exoneración legal, no incluirán en su oferta económica los tributos respectivos.

[CONSIGNAR CIUDAD Y FECHA]

.....
**Firma, Nombres y Apellidos del postor o
 Representante legal o común, según corresponda**

Importante

- *El postor debe consignar los precios unitarios y subtotales de su oferta económica.*
- *En caso que el postor reduzca su oferta, según lo previsto en el artículo 68 del Reglamento, debe presentar nuevamente este Anexo.*
- *El postor que goce de alguna exoneración legal, debe indicar que su oferta no incluye el tributo materia de la exoneración, debiendo incluir el siguiente texto:*

“Mi oferta no incluye [CONSIGNAR EL TRIBUTO MATERIA DE LA EXONERACIÓN]”.

Importante para la Entidad

- *En caso de procedimientos según relación de ítems, consignar lo siguiente:
 “El postor debe presentar su oferta económica en documentos independientes, en los ítems que se presente”.*

MUNICIPALIDAD DISTRITAL DE PERENE
COMITÉ DE SELECCIÓN

MUNICIPALIDAD DISTRITAL DE PERENE
COMITÉ DE SELECCIÓN

MUNICIPALIDAD DISTRITAL DE PERENE
COMITÉ DE SELECCIÓN

ING. RENE ALEJANDRO MONTALVO FLORES
PRESIDENTE TITULAR

C.P.C. NAVARRO ARRIETA ANGEL ESTEBAN
PRIMER MIEMBRO TITULAR

ING. LUGUI CRISTHIAN VILCAHUAMAN CALDERON
SEGUNDO MIEMBRO TITULAR

- En caso de contrataciones que conlleven la ejecución de prestaciones accesorias, consignar lo siguiente:
“El postor debe detallar en su oferta económica, el monto correspondiente a la prestación principal y las prestaciones accesorias”.
- Si durante la fase de actos preparatorios, las Entidades advierten que es posible la participación de proveedores que gozan del beneficio de la exoneración del IGV prevista en la Ley N° 27037, Ley de Promoción de la Inversión en la Amazonía, consignar lo siguiente:
“La oferta económica de los postores que presenten la Declaración Jurada de cumplimiento de condiciones para la aplicación de la exoneración del IGV (**Anexo N° 7**), debe encontrarse dentro de los límites del valor referencial sin IGV”.

Incluir las disposiciones, según corresponda. Una vez culminada la elaboración de las bases, las notas que no se incorporen deben ser eliminadas

Importante para la Entidad

En caso de procedimientos bajo el sistema de tarifas incluir el siguiente anexo:

Esta nota deberá ser eliminada una vez culminada la elaboración de las bases

ANEXO N° 6**OFERTA ECONÓMICA****ÍTEM N° [INDICAR NÚMERO]**

Señores

[CONSIGNAR ÓRGANO ENCARGADO DE LAS CONTRATACIONES O COMITÉ DE SELECCIÓN, SEGÚN CORRESPONDA]

ADJUDICACIÓN SIMPLIFICADA N° [CONSIGNAR NOMENCLATURA DEL PROCEDIMIENTO]

Presente.-

Es grato dirigirme a usted, para hacer de su conocimiento que, de acuerdo con las bases, mi oferta económica es la siguiente:

DESCRIPCIÓN DEL OBJETO	N° DE PERIODOS DE TIEMPO ³²	PERIODO O UNIDAD DE TIEMPO DE LA TARIFA ³³	TARIFA UNITARIA OFERTADA ³⁴	TOTAL OFERTA ECONÓMICA

Importante para la Entidad

En el caso de supervisión de obras, cuando se haya previsto que las actividades comprenden además la liquidación del contrato de obra, se debe reemplazar por la tabla siguiente:

DESCRIPCIÓN DEL OBJETO	N° DE PERIODOS DE TIEMPO ³⁵	PERIODO O UNIDAD DE TIEMPO ³⁶	TARIFA UNITARIA OFERTADA ³⁷	TOTAL OFERTA ECONÓMICA
<i>Supervisión de obra</i>				
<i>Liquidación de obra</i>				

Incluir o eliminar, según corresponda

³² Número estimado de días, meses, entre otros de la ejecución de la prestación, según lo establecido en las bases.

³³ Día, mes, entre otros, según lo establecido en las bases.

³⁴ El postor formula su oferta proponiendo una tarifa fija en base al periodo o unidad de tiempo establecida en las bases.

³⁵ Número estimado de días, meses, entre otros de la ejecución de la prestación, según lo establecido en las bases.

³⁶ Día, mes, entre otros, según lo establecido en las bases.

³⁷ El postor formula su oferta proponiendo una tarifa fija en base al periodo o unidad de tiempo establecida en las bases.

La oferta económica [CONSIGNAR LA MONEDA DE LA CONVOCATORIA] incluye todos los tributos, seguros, transporte, inspecciones, pruebas y, de ser el caso, los costos laborales conforme a la legislación vigente, así como cualquier otro concepto que pueda tener incidencia sobre el costo del servicio de consultoría a contratar; excepto la de aquellos postores que gocen de alguna exoneración legal, no incluirán en su oferta económica los tributos respectivos.

[CONSIGNAR CIUDAD Y FECHA]

.....
**Firma, Nombres y Apellidos del postor o
Representante legal o común, según corresponda**

Importante

- *En caso que el postor reduzca su oferta, según lo previsto en el artículo 68 del Reglamento, debe presentar nuevamente este Anexo.*
- *El postor que goce de alguna exoneración legal, debe indicar que su oferta no incluye el tributo materia de la exoneración, debiendo incluir el siguiente texto:*

“Mi oferta no incluye [CONSIGNAR EL TRIBUTO MATERIA DE LA EXONERACIÓN]”.

Importante para la Entidad

- *En caso de procedimientos según relación de ítems, consignar lo siguiente:
“El postor debe presentar su oferta económica en documentos independientes, en los ítems que se presente”.*
- *En caso de contrataciones que conllevan la ejecución de prestaciones accesorias, consignar lo siguiente:
“El postor debe detallar en su oferta económica, el monto correspondiente a la prestación principal y las prestaciones accesorias”.*
- *Si durante la fase de actos preparatorios, las Entidades advierten que es posible la participación de proveedores que gozan del beneficio de la exoneración del IGV prevista en la Ley N° 27037, Ley de Promoción de la Inversión en la Amazonía, consignar lo siguiente:
“La oferta económica de los postores que presenten la Declaración Jurada de cumplimiento de condiciones para la aplicación de la exoneración del IGV (**Anexo N° 7**), debe encontrarse dentro de los límites del valor referencial sin IGV”.*

Incluir las disposiciones, según corresponda. Una vez culminada la elaboración de las bases, las notas que no se incorporen deben ser eliminadas

Importante para la Entidad

Si durante la fase de actos preparatorios, las Entidades advierten que es posible la participación de proveedores que gozan del beneficio de la exoneración del IGV prevista en la Ley N° 27037, Ley de Promoción de la Inversión en la Amazonía, incluir el siguiente anexo:

Esta nota deberá ser eliminada una vez culminada la elaboración de las bases.

ANEXO N° 7**DECLARACIÓN JURADA DE CUMPLIMIENTO DE CONDICIONES PARA LA APLICACIÓN DE LA EXONERACIÓN DEL IGV**

Señores

[CONSIGNAR ÓRGANO ENCARGADO DE LAS CONTRATACIONES O COMITÉ DE SELECCIÓN, SEGÚN CORRESPONDA]

ADJUDICACIÓN SIMPLIFICADA N° [CONSIGNAR NOMENCLATURA DEL PROCEDIMIENTO]

Presente.-

Mediante el presente el suscrito, postor y/o Representante Legal de [CONSIGNAR EN CASO DE SER PERSONA JURÍDICA], declaro bajo juramento que gozo del beneficio de la exoneración del IGV previsto en la Ley N° 27037, Ley de Promoción de la Inversión en la Amazonía, dado que cumplo con las condiciones siguientes:

- 1.- Que el domicilio fiscal de la empresa³⁸ se encuentra ubicada en la Amazonía y coincide con el lugar establecido como sede central (donde tiene su administración y lleva su contabilidad);
- 2.- Que la empresa se encuentra inscrita en las Oficinas Registrales de la Amazonía (exigible en caso de personas jurídicas);
- 3.- Que, al menos el setenta por ciento (70%) de los activos fijos de la empresa se encuentran en la Amazonía; y
- 4.- Que la empresa no presta servicios fuera de la Amazonía.

[CONSIGNAR CIUDAD Y FECHA]

.....
Firma, Nombres y Apellidos del postor o Representante legal, según corresponda

Importante

Cuando se trate de consorcios, esta declaración jurada será presentada por cada uno de los integrantes del consorcio, salvo que se trate de consorcios con contabilidad independiente, en cuyo caso debe ser suscrita por el representante común, debiendo indicar su condición de consorcio con contabilidad independiente y el número de RUC del consorcio.

³⁸ En el artículo 1 del "Reglamento de las Disposiciones Tributarias contenidas en la Ley de Promoción de la Inversión en la Amazonía" se define como "empresa" a las "Personas naturales, sociedades conyugales, sucesiones indivisas y personas consideradas jurídicas por la Ley del Impuesto a la Renta, generadoras de rentas de tercera categoría, ubicadas en la Amazonía. Las sociedades conyugales son aquellas que ejerzan la opción prevista en el Artículo 16 de la Ley del Impuesto a la Renta."

ANEXO N° 8

EXPERIENCIA DEL POSTOR EN LA ESPECIALIDAD

Señores
[CONSIGNAR ÓRGANO ENCARGADO DE LAS CONTRATACIONES O COMITÉ DE SELECCIÓN, SEGÚN CORRESPONDA]
ADJUDICACIÓN SIMPLIFICADA N° [CONSIGNAR NOMENCLATURA DEL PROCEDIMIENTO]
Presente.-

Mediante el presente, el suscrito detalla la siguiente EXPERIENCIA EN LA ESPECIALIDAD:

Nº	CLIENTE	OBJETO DEL CONTRATO	Nº CONTRATO / O/S / COMPROBANTE DE PAGO	FECHA DEL CONTRATO O CP ³⁹	FECHA DE LA CONFORMIDAD DE SER EL CASO ⁴⁰	EXPERIENCIA PROVENIENTE ⁴¹ DE:	MONEDA	IMPORTE ⁴²	TIPO DE CAMBIO VENTA ⁴³	MONTO FACTURADO ACUMULADO ⁴⁴
1										
2										
3										
4										

³⁹ Se refiere a la fecha de suscripción del contrato, de la emisión de la Orden de Servicios o de cancelación del comprobante de pago, según corresponda.

⁴⁰ Únicamente, cuando la fecha del perfeccionamiento del contrato, sea previa a los diez (10) años anteriores a la fecha de presentación de ofertas, caso en el cual el postor debe acreditar que la conformidad se emitió dentro de dicho periodo.

⁴¹ Si el titular de la experiencia no es el postor, consignar si dicha experiencia corresponde a la matriz en caso que el postor sea sucursal, o fue transmitida por reorganización societaria, debiendo acompañar la documentación sustentatoria correspondiente. Al respecto, según la Opinión N° 216-2017/DTN “Considerando que la sociedad matriz y la sucursal constituyen la misma persona jurídica, la sucursal puede acreditar como suya la experiencia de su matriz”. Del mismo modo, según lo previsto en la Opinión N° 010-2013/DTN, “... en una operación de reorganización societaria que comprende tanto una fusión como una escisión, la sociedad resultante podrá acreditar como suya la experiencia de la sociedad incorporada o absorbida, que se extingue producto de la fusión; asimismo, si en virtud de la escisión se transfiere un bloque patrimonial consistente en una línea de negocio completa, la sociedad resultante podrá acreditar como suya la experiencia de la sociedad escindida, correspondiente a la línea de negocio transmitida. De esta manera, la sociedad resultante podrá emplear la experiencia transmitida, como consecuencia de la reorganización societaria antes descrita, en los futuros procesos de selección en los que participe”.

⁴² Se refiere al monto del contrato ejecutado incluido adicionales y reducciones, de ser el caso.

⁴³ El tipo de cambio venta debe corresponder al publicado por la SBS correspondiente a la fecha de suscripción del contrato, de la emisión de la Orden de Servicios o de cancelación del comprobante de pago, según corresponda.

⁴⁴ Consignar en la moneda establecida en las bases.

Nº	CLIENTE	OBJETO DEL CONTRATO	Nº CONTRATO / O/S / COMPROBANTE DE PAGO	FECHA DEL CONTRATO O CP ³⁹	FECHA DE LA CONFORMIDAD DE SER EL CASO ⁴⁰	EXPERIENCIA PROVENIENTE ⁴¹ DE:	MONEDA	IMPORTE ⁴²	TIPO DE CAMBIO VENTA ⁴³	MONTO FACTURADO ACUMULADO ⁴⁴
5										
6										
7										
8										
9										
10										
...										
20										
TOTAL										

[CONSIGNAR CIUDAD Y FECHA]

.....
Firma, Nombres y Apellidos del postor o
Representante legal o común, según corresponda

ANEXO N° 9

DECLARACIÓN JURADA
(NUMERAL 49.4 DEL ARTÍCULO 49 DEL REGLAMENTO)

Señores

COMITÉ DE SELECCION

ADJUDICACIÓN SIMPLIFICADA N° 008-2024-CS/MDP

Presente.-

Mediante el presente el suscrito, postor y/o Representante Legal de [CONSIGNAR EN CASO DE SER PERSONA JURÍDICA], declaro que la experiencia que acredito de la empresa [CONSIGNAR LA DENOMINACIÓN DE LA PERSONA JURÍDICA] como consecuencia de una reorganización societaria, no se encuentra en el supuesto establecido en el numeral 49.4 del artículo 49 del Reglamento.

[CONSIGNAR CIUDAD Y FECHA]

.....
**Firma, Nombres y Apellidos del postor o
Representante legal, según corresponda**

Importante

A efectos de cautelar la veracidad de esta declaración, el postor puede verificar la información de la Relación de Proveedores Sancionados por el Tribunal de Contrataciones del Estado con Sanción Vigente en <http://portal.osce.gob.pe/rnp/content/relación-de-proveedores-sancionados>.

También le asiste dicha facultad al órgano encargado de las contrataciones o al órgano de la Entidad al que se le haya asignado la función de verificación de la oferta presentada por el postor ganador de la buena pro.

MUNICIPALIDAD DISTRITAL DE PERENE
COMITÉ DE SELECCIÓN

MUNICIPALIDAD DISTRITAL DE PERENE
COMITÉ DE SELECCIÓN

MUNICIPALIDAD DISTRITAL DE PERENE
COMITÉ DE SELECCIÓN

Importante para la Entidad

En el caso de contratación de servicios consultoría de obra que se presten fuera de la provincia de Lima y Callao, cuyo valor referencial no supere los doscientos mil Soles (S/ 200,000.00) o en procedimientos de selección según relación de ítems cuando algún ítem no supere dicho monto, se debe considerar el siguiente anexo:

Esta nota deberá ser eliminada una vez culminada la elaboración de las bases.

ANEXO N° 10

**SOLICITUD DE BONIFICACIÓN DEL DIEZ POR CIENTO (10%) POR SERVICIOS PRESTADOS FUERA DE LA PROVINCIA DE LIMA Y CALLAO
(DE SER EL CASO, SOLO PRESENTAR ESTA SOLICITUD EN EL ÍTEM [INCLUIR EN CASO CORRESPONDA, EN PROCEDIMIENTOS POR RELACIÓN DE ÍTEMS, CONSIGNANDO EL N° DEL ÍTEM O ÍTEMS CUYO VALOR REFERENCIAL NO SUPERA LOS DOSCIENTOS MIL SOLES (S/ 200,000.00)])**

Señores
COMITÉ DE SELECCION
ADJUDICACIÓN SIMPLIFICADA N.º 008-2024-CS/MDP
Presente.-

Mediante el presente el suscrito, postor y/o Representante Legal de [CONSIGNAR EN CASO DE SER PERSONA JURÍDICA], solicito la asignación de la bonificación del diez por ciento (10%) sobre el puntaje total en [EN EL CASO DE PROCEDIMIENTOS DE SELECCIÓN SEGÚN RELACIÓN DE ÍTEMS, CONSIGNAR EL ÍTEM O ÍTEMS, SEGÚN CORRESPONDA, EN LOS QUE SE SOLICITA LA BONIFICACIÓN] debido a que el domicilio de mi representada se encuentra ubicado en la provincia o provincia colindante donde se ejecuta la prestación.

[CONSIGNAR CIUDAD Y FECHA]

.....
Firma, Nombres y Apellidos del postor o Representante legal, según corresponda

Importante

- Para asignar la bonificación, el órgano encargado de las contrataciones o el comité de selección, según corresponda, verifica el domicilio consignado por el postor en el Registro Nacional de Proveedores (RNP).*
- Para que el postor pueda acceder a la bonificación, debe cumplir con las condiciones establecidas en el literal f) del artículo 50 del Reglamento.*

MUNICIPALIDAD DISTRITAL DE PERENE
COMITÉ DE SELECCIÓN

MUNICIPALIDAD DISTRITAL DE PERENE
COMITÉ DE SELECCIÓN

MUNICIPALIDAD DISTRITAL DE PERENE
COMITÉ DE SELECCIÓN

.....
ING. RENE ALEJANDRO MONTALVO FLORES
PRESIDENTE TITULAR

.....
C.P.C. NAVARRO ARRIETA ANGEL ESTEBAN
PRIMER MIEMBRO TITULAR

.....
ING. LUIS CRISTHIAN VILCAHUAMAN CALDERON
SEGUNDO MIEMBRO TITULAR

Importante

Cuando se trate de consorcios, la declaración jurada es la siguiente:

ANEXO N° 10

**SOLICITUD DE BONIFICACIÓN DEL DIEZ POR CIENTO (10%) POR SERVICIOS PRESTADOS FUERA DE LA PROVINCIA DE LIMA Y CALLAO
(DE SER EL CASO, SOLO PRESENTAR ESTA SOLICITUD EN EL ÍTEM [INCLUIR EN CASO CORRESPONDA, EN PROCEDIMIENTOS POR RELACIÓN DE ÍTEMS, CONSIGNANDO EL N° DEL ÍTEM O ÍTEMS CUYO VALOR REFERENCIAL NO SUPERA LOS DOSCIENTOS MIL SOLES (S/ 200,000.00)])**

Señores
COMITÉ DE SELECCION
ADJUDICACIÓN SIMPLIFICADA N° 008-2024-CS/MDP
Presente.-

Mediante el presente el que se suscribe, [.....], representante común del consorcio [CONSIGNAR EL NOMBRE DEL CONSORCIO], solicito la asignación de la bonificación del diez por ciento (10%) sobre el puntaje total en [CONSIGNAR EL ÍTEM O ÍTEMS, SEGÚN CORRESPONDA, EN LOS QUE SE SOLICITA LA BONIFICACIÓN] debido a que los domicilios de todos los integrantes del consorcio se encuentran ubicados en la provincia o provincias colindantes donde se ejecuta la prestación.

[CONSIGNAR CIUDAD Y FECHA]

.....
**Firma, Nombres y Apellidos del representante
común del consorcio**

Importante

MUNICIPALIDAD DISTRITAL DE PERENE
COMITÉ DE SELECCIÓN

MUNICIPALIDAD DISTRITAL DE PERENE
COMITÉ DE SELECCIÓN

MUNICIPALIDAD DISTRITAL DE PERENE
COMITÉ DE SELECCIÓN

.....
ING. RENE ALEJANDRO MONTALVO FLORES
PRESIDENTE TITULAR

.....
C.P.C. NAVARRO ARRIETA ANGEL ESTEBAN
PRIMER MIEMBRO TITULAR

.....
ING. LUIGUI CRISTHIAN VILCAHUAMAN CALDERON
SEGUNDO MIEMBRO TITULAR

- Para asignar la bonificación, el órgano encargado de las contrataciones o el comité de selección, según corresponda, verifica el domicilio consignado de los integrantes del consorcio, en el Registro Nacional de Proveedores (RNP).
- Para que un consorcio pueda acceder a la bonificación, cada uno de sus integrantes debe cumplir con las condiciones establecidas en el literal f) del artículo 50 del Reglamento.

ANEXO N° 11

SOLICITUD DE BONIFICACIÓN DEL CINCO POR CIENTO (5%) POR TENER LA CONDICIÓN DE MICRO Y PEQUEÑA EMPRESA

Señores

COMITÉ DE SELECCION

ADJUDICACIÓN SIMPLIFICADA N° 008-2024-CS/MDP

Presente.-

Mediante el presente el suscrito, postor y/o Representante legal de [CONSIGNAR EN CASO DE SER PERSONA JURÍDICA], solicito la asignación de la bonificación del cinco por ciento (5%) sobre el puntaje total obtenido, debido a que mi representada cuenta con la condición de micro y pequeña empresa.

[CONSIGNAR CIUDAD Y FECHA]

.....
**Firma, Nombres y Apellidos del postor o
Representante legal o común, según corresponda**

Importante

- Para asignar la bonificación, el órgano encargado de las contrataciones o comité de selección, según corresponda, verifica la página web del Ministerio de Trabajo y Promoción del Empleo en la sección consulta de empresas acreditadas en el REMYPE en el link <http://www2.trabajo.gob.pe/servicios-en-linea-2-2/>.
- Para que un consorcio pueda acceder a la bonificación, cada uno de sus integrantes debe cumplir con la condición de micro y pequeña empresa.

MUNICIPALIDAD DISTRITAL DE PERENE
COMITÉ DE SELECCIÓN

.....
ING. RENE ALEJANDRO MONTALVO FLORES
PRESIDENTE TITULAR

MUNICIPALIDAD DISTRITAL DE PERENE
COMITÉ DE SELECCIÓN

.....
C.P.C. NAVARRO ARRIETA ANGEL ESTEBAN
PRIMER MIEMBRO TITULAR

MUNICIPALIDAD DISTRITAL DE PERENE
COMITÉ DE SELECCIÓN

.....
ING. LUGUI CRISTHIAN VILCAHUAMAN CALDERON
SEGUNDO MIEMBRO TITULAR

ANEXO N° 12

**AUTORIZACIÓN DE NOTIFICACIÓN DE LA DECISIÓN DE LA ENTIDAD SOBRE LA
SOLICITUD DE AMPLIACIÓN DE PLAZO MEDIANTE MEDIOS ELECTRÓNICOS DE
COMUNICACIÓN**

(DOCUMENTO A PRESENTAR EN EL PERFECCIONAMIENTO DEL CONTRATO)

Señores

COMITÉ DE SELECCIÓN

ADJUDICACIÓN SIMPLIFICADA N° 008-20214-CS/MDP

Presente.-

El que se suscribe, [.....], postor adjudicado y/o Representante Legal de [CONSIGNAR EN CASO DE SER PERSONA JURÍDICA], identificado con [CONSIGNAR TIPO DE DOCUMENTO DE IDENTIDAD] N° [CONSIGNAR NÚMERO DE DOCUMENTO DE IDENTIDAD], autorizo que durante la ejecución del contrato se me notifique al correo electrónico [INDICAR EL CORREO ELECTRÓNICO] lo siguiente:

- ✓ Notificación de la decisión de la Entidad respecto a la solicitud de ampliación de plazo.

[CONSIGNAR CIUDAD Y FECHA]

.....
**Firma, Nombres y Apellidos del postor o
Representante legal o común, según
corresponda**

Importante

La notificación de la decisión de la Entidad respecto a la solicitud de ampliación de plazo se efectúa por medios electrónicos de comunicación, siempre que se cuente con la autorización correspondiente y sea posible obtener un acuse de recibo a través del mecanismo utilizado.

MUNICIPALIDAD DISTRITAL DE PERENE
COMITÉ DE SELECCIÓN

MUNICIPALIDAD DISTRITAL DE PERENE
COMITÉ DE SELECCIÓN

MUNICIPALIDAD DISTRITAL DE PERENE
COMITÉ DE SELECCIÓN