

## ACTA N° 4

### ACTA DE ADMISIÓN, EVALUACIÓN, CALIFICACIÓN DE OFERTAS Y OTORGAMIENTO DE LA BUENA PRO

#### **CONCURSO PÚBLICO N° 002-2024-PERÚ COMPRAS/CE "SERVICIO PARA IMPLEMENTACIÓN DE GIS"**

En Lima, a los 22 días del mes de julio de 2024<sup>1</sup> a las 12:40 horas, mediante la plataforma virtual Microsoft Teams de la Central de Compras Públicas - PERÚ COMPRAS, se reunieron los miembros del comité de selección designados, mediante Resolución Jefatural N° 000085-2024-PERÚ COMPRAS-JEFATURA, del 6 de junio de 2024, encargado de la preparación, conducción y realización del procedimiento de selección CONCURSO PÚBLICO N° 002-2024-PERÚ COMPRAS/CE, referido a la contratación del " Servicio para implementación de GIS ", conformado por las siguientes personas:

- Weena Rosell Rosa - Presidente
- Gelder Vidal Cueva - Primer miembro
- César Hugo Egocheaga Díaz - Segundo miembro

Contando con el quórum reglamentario para sesionar y adoptar acuerdos válidos de conformidad con lo dispuesto en el numeral 46.2 del artículo 46 del Reglamento de la Ley de Contrataciones del Estado se inició la sesión, cumpliendo las actividades programadas en el cronograma del procedimiento de selección.

#### **ANTECEDENTES:**

De acuerdo al cronograma de selección en el Sistema Electrónico de Contrataciones del Estado - SEACE, se registraron los siguientes participantes al procedimiento de selección:

NRO.	RUC/CÓDIGO	NOMBRE O RAZÓN SOCIAL	FECHA DE REGISTRO	ESTADO
1	10706844398	SANTA CRUZ LOPEZ WINSER	2024-06-25 00:09:59.0	Válido
2	20454768478	INVESTIGACION + DESARROLLO CONSULTORES S.A.C - I + D CONSULTORES S.A.C.	2024-06-17 19:32:04.0	Válido
3	20511469997	BUSINESS TECHNOLOGY GROUP SOCIEDAD ANONIMA CERRADA	2024-06-12 09:47:34.0	Válido
4	20515479261	NET CONSULTORES S.A.C.	2024-06-24 12:34:11.0	Válido
5	20522802060	CORPORACION GEO-SOLUTIONS S.R.L.	2024-06-11 07:56:31.0	Válido
6	20523878761	IDEAS SOLUCIONES INTELIGENTES S.A.C.	2024-06-17 19:34:08.0	Válido
7	20524719585	AVANZA SOLUCIONES S.A.C.	2024-07-10 16:02:51.0	Válido
8	20537053322	JAZANI CONSULTORA AMBIENTAL S.A.C.	2024-06-22 07:36:22.0	Válido
9	20537613484	AYESA PERU SOCIEDAD ANONIMA CERRADA	2024-06-17 10:11:52.0	Válido
10	20554900829	GIS CORPORATIVO S.A.C - GISCORP S.A.C	2024-06-24 16:24:06.0	Válido
11	20562937529	ZAFYR INFRAESTRUCTURAS S.A.C.	2024-06-12 10:26:58.0	Válido

<sup>1</sup> El 18 y 19 de julio de 2024, se postergó el cronograma del procedimiento de selección, dado que el Comité de Selección no había concluido con la calificación de ofertas.

NRO.	RUC/CÓDIGO	NOMBRE O RAZÓN SOCIAL	FECHA DE REGISTRO	ESTADO
12	20569032751	GRUPO ICON CONSULTORES ASOCIADOS S.A.C.	2024-06-11 23:15:01.0	Válido
13	20600137094	GEOSATELITAL PERU E.I.R.L. - GEOSATELITAL E.I.R.L.	2024-06-15 11:29:22.0	Válido
14	20602922724	GERALD CONSTRUCTORA & CONSULTORA E.I.R.L.	2024-06-11 21:41:59.0	Válido
15	20608288075	MEWA SERVICIOS GENERALES S.A.C.	2024-06-26 13:36:28.0	Válido
16	99000011530	AYESA ADVANCED TECHNOLOGIES, S.A.	2024-07-09 17:02:48.0	Válido

El 11 de julio de 2024 se llevó a cabo la presentación de ofertas a través del SEACE, recibiendo cuatro (4) ofertas, según el siguiente detalle:

Nº	RUC	NOMBRE O RAZÓN SOCIAL
1	20537613484	CONSORCIO AYESA
2	20524719585	AVANZA SOLUCIONES S.A.C.
3	20515479261	CONSORCIO GIS
4	20537053322	JAZANI CONSULTORA AMBIENTAL S.A.C.

El Comité de Selección procedió a descargar del SEACE los archivos que contienen las ofertas de los referidos postores, a fin de determinar si cumplen con presentar la documentación requerida en el numeral 2.2.1.1. del Capítulo II de la Sección Específica de las Bases Integradas del procedimiento de selección: "Documentos para la admisión de la oferta".

Al respecto, el 15 de julio de 2024, mediante Acta N° 3-2024 del Comité de Selección, se acordó solicitar la subsanación de oferta a través del SEACE al postor CONSORCIO GIS, siendo que el 16 de julio de 2024, el postor subsanó lo solicitado.

### ADMISIÓN

Posterior a la subsanación de la oferta, el Comité de Selección determinó si las ofertas presentadas por los postores cumplen o no con los documentos de presentación obligatoria consignados en el numeral 2.2.1.1 del Capítulo II de la Sección Específica de las Bases Integradas, obteniendo los siguientes resultados conforme se detalla en el **CUADRO N° 1 – ADMISIÓN**:

Nº	NOMBRE O RAZÓN SOCIAL	ESTADO
1	CONSORCIO AYESA	ADMITIDA
2	AVANZA SOLUCIONES S.A.C.	ADMITIDA
3	CONSORCIO GIS (Conformado por: NETCONSULTORES S.A.C. y CISNEROS CHUNGA DORA)	ADMITIDA
4	JAZANI CONSULTORA AMBIENTAL S.A.C.	ADMITIDA

### EVALUACIÓN

Una vez efectuado el registro de Admisión en el SEACE, el Comité de Selección procedió a aperturar las ofertas económicas de los postores admitidos y a evaluar el único factor de evaluación "Precio" consignado en el Capítulo IV de la Sección Específica de las Bases Integradas del procedimiento de selección, obteniéndose el siguiente orden de prelación (Véase detalle en el **CUADRO N° 2 - EVALUACIÓN DE LAS OFERTAS**):

Nº	POSTOR	PUNTAJE TOTAL	ORDEN DE PRELACIÓN
1	AVANZA SOLUCIONES S.A.C.	100.00	1º
2	CONSORCIO GIS	96.49	2º
3	JAZANI CONSULTORA AMBIENTAL S.A.C.	94.55	3º
4	CONSORCIO AYESA	41.78	4º

### CALIFICACIÓN

A continuación el comité de selección procedió a realizar la calificación de los postores que obtuvieron el primer lugar y segundo lugar, según el orden de prelación. En atención a ello, mediante Oficio N° 000045-2024-PERÚ COMPRAS-DCC-CS se solicitó opinión técnica al área usuaria, de conformidad con lo establecido en el numeral 46.4 del artículo 46 del Reglamento de la Ley de Contrataciones del Estado. Contando con dicha respuesta<sup>2</sup>, y de la verificación realizada por el miembro del Comité de Selección que cuenta con conocimiento técnico en el objeto de la contratación, se determinó lo siguiente:

- **AVANZA SOLUCIONES S.A.C.**, quien obtuvo el **PRIMER LUGAR** en el orden de prelación, de la verificación del cumplimiento de acreditación de los requisitos de calificación enunciados en el numeral 3.2 del Capítulo III de la Sección Específica de las Bases Integradas se evidencia que el postor **CUMPLE** con acreditar los requisitos de calificación solicitados, por lo que la oferta se considera **CALIFICADA**, conforme se detalla en el **CUADRO N° 3 - CALIFICACIÓN DE LAS OFERTAS** y las **HOJAS DE TRABAJO N° 1, 2 A, 3 A y 4 A**.
- **CONSORCIO GIS**, quien obtuvo el **SEGUNDO LUGAR** en el orden de prelación, de la verificación del cumplimiento de acreditación de los requisitos de calificación enunciados en el numeral 3.2 del Capítulo III de la Sección Específica de las Bases Integradas, se evidencia que el postor **CUMPLE** con acreditar los requisitos de calificación solicitados, por lo que la oferta se considera **CALIFICADA**, conforme se detalla en el **CUADRO N° 3 - CALIFICACIÓN DE LAS OFERTAS** y **HOJAS DE TRABAJO N° 1, 2 B, 3 B y 4 B**.

Al respecto, en atención a la calificación de las ofertas, se obtuvo el siguiente detalle:

POSTOR	ESTADO	Nº PUESTO
AVANZA SOLUCIONES S.A.C.	CALIFICADA	1º
CONSORCIO GIS	CALIFICADA	2º

### OTORGAMIENTO DE LA BUENA PRO:

De acuerdo a lo expuesto y conforme a la evaluación y calificación efectuada por el comité de selección, previa verificación de la vigencia de la inscripción en el RNP del postor adjudicado, correspondería otorgar la buena pro de acuerdo al siguiente detalle:

POSTOR GANADOR DE LA BUENA PRO	MONTO ADJUDICADO
AVANZA SOLUCIONES S.A.C.	S/ 690,000.00

<sup>2</sup> El área usuaria atendió lo solicitado mediante Oficio N° 002-E-2024-INGEMMET/GG-OSI del 22.7.2024.


**ACUERDOS:**

1. Los miembros de comité de selección aprueban por unanimidad, los resultados del procedimiento de selección del Concurso Público N° 002-2024-PERÚ COMPRAS/CE para la contratación del "Servicio para implementación de GIS".
2. Encargar al Presidente de Comité de Selección la publicación de los resultados, a través del SEACE, del Concurso Público N° 002-2024-PERÚ COMPRAS/CE para la contratación del " Servicio para implementación de GIS".
3. En aplicación de lo establecido en el numeral 3.2 del Artículo 3 de la Ley 32077, el postor adjudicatario calificado como MYPE tiene la facultad de optar por la retención del monto total de la garantía correspondiente como medio alternativo a la obligación de presentar la garantía de fiel cumplimiento.


No habiendo otro asunto que tratar, en la misma fecha se da por concluida la sesión, firmando la presente Acta en señal de conformidad de los integrantes del Comité de Selección.



Weena Rosell Rosa  
Presidente



Gelder Vidal Cueva  
Primer miembro



César Hugo Egocheaga Díaz  
Segundo miembro

# REGISTRO NACIONAL DE PROVEEDORES

## CONSTANCIA DE INSCRIPCIÓN PARA SER PARTICIPANTE, POSTOR Y CONTRATISTA

### AVANZA SOLUCIONES S.A.C.

Domiciliado en: CALAMADOR MERINO REYNA NRO. 465 INT. 601B (PISO 6) LIMA - LIMA - SAN  
ISIDRO (Según información declarada en la SUNAT)

***Se encuentra con inscripción vigente en los siguientes registros:***

---

#### PROVEEDOR DE BIENES

Vigencia : Desde 22/11/2016

---

#### PROVEEDOR DE SERVICIOS

Vigencia : Desde 22/11/2016

---

**FECHA IMPRESIÓN: 22/07/2024**

#### **Nota:**

Para mayor información la Entidad deberá verificar el estado actual de la vigencia de inscripción del proveedor en la página web del RNP: [www.rnp.gob.pe](http://www.rnp.gob.pe) - opción [Verifique su Inscripción.](#)

Retornar

Imprimir

**CUADRO N° 1 - ADMISIÓN DE LAS OFERTAS**  
**CONCURSO PÚBLICO N° 002-2024- PERÚ COMPRAS/CE**  
**"SERVICIO PARA IMPLEMENTACIÓN DE GIS"**

2.2.1	Documentación de presentación obligatoria	CONSORCIO AYESA	JAZANI CONSULTORA AMBIENTAL S.A.C.	CONSORCIO GIS	AVANZA SOLUCIONES S.A.C.
2.2.1.1	Documentos para la admisión de la oferta				
a)	Declaración jurada de datos del postor. (Anexo N° 1)	Cumple (Folio 4-5)	Cumple (Folio 119)	Cumple (Folio 3)	Cumple (Folio 4)
b)	Documento que acredite la representación de quien suscribe la oferta.  En caso de persona jurídica, copia del certificado de vigencia de poder del representante legal, apoderado o mandatario designado para tal efecto.  En caso de persona natural, copia del documento nacional de identidad o documento análogo, o del certificado de vigencia de poder otorgado por persona natural, del apoderado o mandatario, según corresponda.  (...)	Cumple (Folio 10-19)	Cumple (Folio 116-117)	Cumple (Folio 4-8)	Cumple (Folio 5-7)
c)	Declaración jurada de acuerdo con el literal b) del artículo 52 del Reglamento. (Anexo N° 2)	Cumple (Folio 21-22)	Cumple (Folio 113)	Cumple (Folio 9)	Cumple (Folio 8)
d)	Declaración jurada de cumplimiento de las Términos de Referencia contenidos en el numeral 3.1 del Capítulo III de la presente sección. (Anexo N° 3)	Cumple (Folio 24)	Cumple (Folio 112)	Cumple (Folio 10)	Cumple (Folio 9)
e)	Declaración jurada de plazo de prestación del servicio. (Anexo N° 4)	Cumple (Folio 26)	Cumple (Folio 111)	Cumple (Folio 11)	Cumple (Folio 10)
f)	Promesa de consorcio con firmas legalizadas, de ser el caso, en la que se consigne los integrantes, el representante común, el domicilio común y las obligaciones a las que se compromete cada uno de los integrantes del consorcio, así como el porcentaje equivalente a dichas obligaciones. (Anexo N° 5)	Cumple (Folio 28-29)	No aplica	Cumple (Folio 12-13)	No aplica
g)	El precio de la oferta en SOLES. Adjuntar obligatoriamente el Anexo N° 6.  El precio total de la oferta y los subtotales que lo componen son expresados con dos (2) decimales. Los precios unitarios pueden ser expresados con más de dos (2) decimales.	Cumple (Folio 31)	Cumple (Folio 1)	Cumple (Folio 14)	Cumple (Folio 11)
OBSERVACIÓN		-	-	El 16.7.2024 el postor subanó su oferta, en atención al numeral 60.1 del artículo 60 del Reglamento de la Ley de Contrataciones del Estado.	-
SITUACIÓN DE LA OFERTA		ADMITIDA	ADMITIDA	ADMITIDA	ADMITIDA

*[Handwritten signature and initials]*

**CUADRO N° 2 - EVALUACIÓN DE LAS OFERTAS**  
**CONCURSO PUBLICO N° 002-2024- PERU COMPRAS/CE**  
**SERVICIO PARA IMPLEMENTACIÓN DE GIS**

N°	POSTOR	A. PRECIO				Puntaje Total	Orden de prelación
		Precio (Oi)	Precio de la Oferta mas baja (Om)	Puntaje Máximo del precio (PMP) (100 puntos)	Puntaje Total Precio		
1	AVANZA SOLUCIONES S.A.C.	S/. 690,000.00	S/. 690,000.00	100	100.00	100.00	1°
2	CONSORCIO GIS	S/. 715,080.00			96.49	96.49	2°
3	JAZANI CONSULTORA AMBIENTAL S.A.C.	S/. 729,752.80			94.55	94.55	3°
4	CONSORCIO AYESA	S/. 1,651,580.00			41.78	41.78	4°

*✗*

*we*

*0*

**CUADRO N° 3 - CALIFICACIÓN DE LAS OFERTAS**  
**CONCURSO PÚBLICO N°002-2024-PERÚ COMPRAS/CE**  
**"SERVICIO PARA IMPLEMENTACIÓN DE GIS"**

CALIFICACIÓN		1°	2°
		AVANZA SOLUCIONES S.A.C.	CONSORCIO GIS
ÍTEM	DOCUMENTOS PARA ACREDITAR LOS REQUISITOS DE CALIFICACIÓN		
A	CAPACIDAD TÉCNICA Y PROFESIONAL		
A.1	CALIFICACIONES DEL PERSONAL CLAVE		
A.1.1	FORMACIÓN ACADÉMICA		
	<b>Requisitos:</b> Título profesional de Ingeniería de Sistemas o Ingeniería de Sistemas e Informática o Ingeniería Industrial o Ingeniería Empresarial y de Sistemas o Ingeniería de Software o Ingeniería de Sistemas de Información o Ingeniería Informática o Ingeniería de Telecomunicaciones o Ingeniería Electrónica o Ingeniería de Computación y Sistemas o Ingeniería Geográfica o Ingeniería Geomática, del personal clave requerido como Project Manager.	<b>CUMPLE</b> (FOLIO 15) De acuerdo a lo detallado en la Hoja de trabajo N°1	<b>CUMPLE</b> (FOLIO 16) De acuerdo a lo detallado en la Hoja de trabajo N°1
	Bachiller en Ingeniería de Sistemas o Ingeniería de Sistemas e Informática o Ingeniería Empresarial y de Sistemas o Ingeniería de Software o Ingeniería de Sistemas de Información o Ingeniería Informática o Ingeniería de Computación y Sistemas o Ingeniería Geográfica o Ingeniería Geológica o Ingeniería Geomática, del personal clave requerido como Especialista GIS.	<b>CUMPLE</b> (FOLIO 16) De acuerdo a lo detallado en la Hoja de trabajo N°1	<b>CUMPLE</b> (FOLIO 24) De acuerdo a lo detallado en la Hoja de trabajo N°1
	Bachiller en Ingeniería de Sistemas o Ingeniería de Sistemas e Informática o Ingeniería Industrial o Ingeniería Empresarial y de Sistemas o Ingeniería de Software o Ingeniería de Sistemas de Información o Ingeniería Informática o Ingeniería de Computación y Sistemas o Ingeniería Geográfica o Ingeniería Geológica o Ingeniería Geomática, del personal clave requerido como Analista de Sistema.	<b>CUMPLE</b> (FOLIO 17) De acuerdo a lo detallado en la Hoja de trabajo N°1	<b>CUMPLE</b> (FOLIO 30) De acuerdo a lo detallado en la Hoja de trabajo N°1
	Bachiller en Ingeniería de Sistemas o Ingeniería de Sistemas e Informática o Ingeniería Empresarial y de Sistemas o Ingeniería de Software o Ingeniería de Sistemas de Información o Ingeniería Informática o Ingeniería de Computación y Sistemas o Ingeniería Geográfica o Ingeniería Geomática o Ingeniería Geomática y Topografía o Ingeniería de Sistemas Computacionales o Ingeniería Electrónica, del personal clave requerido como Programador GIS.	<b>CUMPLE</b> (FOLIO 18) De acuerdo a lo detallado en la Hoja de trabajo N°1	<b>CUMPLE</b> (FOLIO 36) De acuerdo a lo detallado en la Hoja de trabajo N°1
A.1.2	CAPACITACIÓN		
	<b>Requisitos:</b> <b>Especialista GIS</b> Mínimo noventa (90) horas acumuladas, en como mínimo cinco (5) de las siguientes materias: <input type="checkbox"/> ArcGIS Server y/o <input type="checkbox"/> Diseño y modelado de base de datos geográficos y/o <input type="checkbox"/> Construcción de Geodatabases <sup>25</sup> y/o <input type="checkbox"/> Aplicaciones ArcGIS y/o <input type="checkbox"/> ArcGIS Pro y/o <input type="checkbox"/> Desarrollo de aplicaciones GIS y/o <input type="checkbox"/> ArcGIS Pro: Flujos de trabajo esenciales y/o <input type="checkbox"/> ArcGIS: Gestionando datos geoespaciales con ArcGIS Pro y/o <input type="checkbox"/> Creando scripts de Python para ArcGIS Pro y/o <input type="checkbox"/> Migrando de ArcMap a ArcGIS Pro. <input type="checkbox"/> Python para ArcGIS o ArcGIS Pro y/o <input type="checkbox"/> Introducción a geoprocesamiento usando Scripts de Python y/o <input type="checkbox"/> ArcGIS Online.	<b>CUMPLE</b> (FOLIO 23-29) De acuerdo a lo detallado en la Hoja de trabajo N°2 A	<b>CUMPLE</b> (FOLIO 25-27) De acuerdo a lo detallado en la Hoja de trabajo N°2 B
	<b>Analista de Sistema</b> Mínimo noventa (90) horas acumuladas, en como mínimo cinco (5) de las siguientes materias: <input type="checkbox"/> Diseño y modelado de base de datos y/o <input type="checkbox"/> Construcción de Geodatabases y/o <input type="checkbox"/> ArcGIS Pro y/o <input type="checkbox"/> Creando scripts de Python para ArcGIS Pro y/o <input type="checkbox"/> Migrando de ArcMap a ArcGIS Pro y/o <input type="checkbox"/> Lenguaje de programación con Visual Studio .Net y/o <input type="checkbox"/> Lenguaje de programación con Visual Studio .Net con C# y/o <input type="checkbox"/> Lenguaje de programación PL/SQL y/o <input type="checkbox"/> Lenguaje de programación Python y/o <input type="checkbox"/> Base de Datos Oracle y/o <input type="checkbox"/> Introducción a geoprocesamiento usando Scripts de Python y/o <input type="checkbox"/> ArcGIS Pro: Flujos de trabajo esenciales y/o <input type="checkbox"/> ArcGIS Server y/o <input type="checkbox"/> Python para ArcGIS o ArcGIS Pro <sup>27</sup> .	<b>CUMPLE</b> (FOLIO 31-37) De acuerdo a lo detallado en la Hoja de trabajo N°2 A	<b>CUMPLE</b> (FOLIO 31-33) De acuerdo a lo detallado en la Hoja de trabajo N°2 B
	<b>Programador GIS</b> Mínimo noventa (90) horas acumuladas, en como mínimo cinco (5) de las siguientes materias: <input type="checkbox"/> Creando scripts de Python para ArcGIS Pro o ArcGIS y/o <input type="checkbox"/> ArcObjects con ArcGIS o ArcObjects con ArcGIS Pro y/o <input type="checkbox"/> Programación en Microsoft .Net con C# y/o <input type="checkbox"/> Lenguaje de programación PL/SQL y/o <input type="checkbox"/> Base de Datos Oracle y/o <input type="checkbox"/> Desarrollo de aplicaciones usando ArcGIS API para JavaScript y/o <input type="checkbox"/> Python para ArcGIS o ArcGIS Pro.	<b>CUMPLE</b> (FOLIO 39-44) De acuerdo a lo detallado en la Hoja de trabajo N°2 A	<b>CUMPLE</b> (FOLIO 37-41) De acuerdo a lo detallado en la Hoja de trabajo N°2 B



**CUADRO N° 3 - CALIFICACIÓN DE LAS OFERTAS**  
**CONCURSO PÚBLICO N°002-2024-PERÚ COMPRAS/CE**  
**"SERVICIO PARA IMPLEMENTACIÓN DE GIS"**

CALIFICACIÓN		1°	2°
		AVANZA SOLUCIONES S.A.C.	CONSORCIO GIS
ÍTEM	DOCUMENTOS PARA ACREDITAR LOS REQUISITOS DE CALIFICACIÓN		
A.2	EXPERIENCIA DEL PERSONAL CLAVE		
	<u>Requisitos:</u> <u>Project Manager</u> Experiencia mínima de cinco (5) años como jefe o supervisor o coordinador o líder o responsable o gerente, de servicios o proyectos informáticos y/o de tecnologías de la información, en el sector público o privado, contabilizado desde la expedición del grado de bachiller.	<b>CUMPLE</b> (FOLIO 46-49) De acuerdo a lo detallado en la Hoja de trabajo N° 3 A	<b>CUMPLE</b> (FOLIO 21-22) De acuerdo a lo detallado en la Hoja de trabajo N° 3 B
	<u>Especialista GIS</u> Experiencia mínima de tres (3) años como especialista o analista, en servicios o en proyectos de análisis y/o diseño y/o implementaciones y/o implantaciones y/o desarrollo y/o soporte y/o mantenimiento y/o migración, de sistemas de información geográfica, en el sector público o privado, contabilizado desde la expedición del grado de bachiller.	<b>CUMPLE</b> (FOLIO 50-54) De acuerdo a lo detallado en la Hoja de trabajo N° 3 A	<b>CUMPLE</b> (FOLIO 28) De acuerdo a lo detallado en la Hoja de trabajo N° 3 B
	<u>Analista de Sistema</u> Experiencia mínima de tres (3) años como analista de sistemas en servicios o proyectos informáticos y/o de sistemas de información en el sector público o privado, contabilizado desde la expedición del grado de bachiller.	<b>CUMPLE</b> (FOLIO 55) De acuerdo a lo detallado en la Hoja de trabajo N° 3 A	<b>CUMPLE</b> (FOLIO 34) De acuerdo a lo detallado en la Hoja de trabajo N° 3 B
	<u>Programador GIS</u> Experiencia mínima de tres (3) años como programador o desarrollador, en servicios o proyectos informáticos empleando ArcGIS PRO y/o de sistemas de información empleando ArcGIS PRO y/o de sistemas de información geográfica empleando ArcGIS PRO, en el sector público o privado, contabilizado desde la expedición del grado de bachiller.	<b>CUMPLE</b> (FOLIO 56-58) De acuerdo a lo detallado en la Hoja de trabajo N° 3 A	<b>CUMPLE</b> (FOLIO 42) De acuerdo a lo detallado en la Hoja de trabajo N° 3 B
B	EXPERIENCIA DEL POSTOR EN LA ESPECIALIDAD		
	<u>Requisitos:</u> El postor debe acreditar un monto facturado acumulado equivalente a S/ 800,000.00 (Ochocientos mil con 00/100 soles), por la contratación de servicios iguales o similares al objeto de la convocatoria, durante los ocho (8) años anteriores a la fecha de la presentación de ofertas que se computarán desde la fecha de la conformidad o emisión del comprobante de pago, según corresponda.  Se consideran servicios similares a los siguientes: - Servicio de desarrollo de aplicaciones geo referenciales y/o - Servicios de desarrollo de soluciones y/o aplicaciones empleando ArcGis Pro y/o - Servicios de desarrollo de soluciones y/o aplicaciones empleando ArcGis y/o - Servicio de desarrollo de sistemas geo referenciales en plataforma web. - Servicio de desarrollo y/o mantenimiento y/o implementación y/o soporte y/o migración de sistemas de información geográfica y/o georeferenciados y/o - Servicios de implementación y desarrollo de sistemas de información y/o - Servicios de implementación y desarrollo de aplicación web .	<b>CUMPLE</b> (FOLIOS 61-90) De acuerdo a lo detallado en la Hoja de trabajo N° 4 A	<b>CUMPLE</b> (FOLIOS 45-86) De acuerdo a lo detallado en la Hoja de trabajo N° 4 B
ESTADO		CALIFICADA	CALIFICADA

HOJA DE TRABAJO N° 1  
FORMACIÓN ACADÉMICA  
CONCURSO PÚBLICO N°002-2024-PERÚ COMPRAS/CE  
"SERVICIO PARA IMPLEMENTACIÓN DE GIS"

POSTOR:	AVANZA SOLUCIONES S.A.C.					
PERFIL	NOMBRES Y APELLIDOS	FORMACIÓN ACADÉMICA PRESENTADA	FECHA EXPEDICIÓN GRADO BACHILLER	REGISTRADO EN EL PORTAL DE SUNEDU	FOLIOS	OBSERVACIONES
Project Manager	Gonzalo Alonso Sánchez Lorenzo	Título profesional de Ingeniero Informático	11/04/2007	SI	15	Cumple
Especialista GIS	Daniel Fernando Aguado Huaccharaqui	Título profesional de Ingeniero Geógrafo	26/10/2015	SI	16	Cumple
Analista de Sistema	Marlon Luis Leandro Ramírez	Título profesional de Ingeniero de Sistemas	29/02/2012	SI	17	Cumple
Programador GIS	Julio Christian Cruz Fernandez	Título profesional de Ingeniero Geógrafo	14/07/2015	SI	18	Cumple
ESTADO						CUMPLE

POSTOR:	CONSORCIO GIS					
PERFIL	NOMBRES Y APELLIDOS	FORMACIÓN ACADÉMICA PRESENTADA	FECHA EXPEDICIÓN GRADO BACHILLER	REGISTRADO EN EL PORTAL DE SUNEDU	FOLIOS	OBSERVACIONES
Project Manager	Miguel Angel Zacarias Dionisio	Título Profesional de Ingeniero de Sistemas	24/01/2000	SI	16	CUMPLE
Especialista GIS	Edgar Presly Romero De La Cruz	Bachiller en Ingeniería de Sistemas	13/06/2019	SI	24	CUMPLE
Analista de Sistema	Cristhian Jhistier Palomino Vega	Bachiller en Ingeniería de Sistemas	18/05/2021	SI	30	CUMPLE
Programador GIS	Alexander José Taype Luyo	Bachiller en Ingeniería de Sistemas	30/04/2018	SI	36	CUMPLE
ESTADO						CUMPLE


**HOJA DE TRABAJO N° 2 A**  
**CAPACITACIÓN**  
**CONCURSO PÚBLICO N°002-2024-PERÚ COMPRAS/CE**  
**"SERVICIO PARA IMPLEMENTACIÓN DE GIS"**

<b>POSTOR: AVANZA SOLUCIONES S.A.C.</b>					
<b>PERFIL: ESPECIALISTA GIS</b>					
<b>PERSONAL CLAVE: Daniel Fernando Aguado Huaccharaqui</b>					
N°	CURSO	CENTRO DE ESTUDIO	HORAS	FOLIO	OBSERVACIONES
1	Curso de Python con ArcGIS 10 x - Nivel Avanzado	TYC GIS	80	23	Se acredita lo solicitado con certificado.
2	Administrador de Servidores SIG	Centro de Altos Estudios en Geomática E.I.R.L " CAEG"	25	24	Se acredita lo solicitado con certificado.
3	Desarrollando Aplicaciones GIS Web con Api Java Script	Soluciones Enterprice SAC		25	Presenta una certificación que no corresponde a lo solicitado.
4	Programación GIS con Scripts de Python	Centro de Altos Estudios en Geomática E.I.R.L " CAEG"	40	26	Se acredita lo solicitado con certificado.
5	ARCGIS v. 10.1 ( Nivel I)	Asociación de Docentes de la Universidad Nacional de Ingeniería - ADUNI. UNIMASTER	16	27	Se acredita lo solicitado con certificado.
6	ARCGIS v. 10.2 ( Nivel II)	Asociación de Docentes de la Universidad Nacional de Ingeniería - ADUNI. UNIMASTER	16	28	Se acredita lo solicitado con certificado.
7	Sistemas de Información Geográfica	Escuela Académico Profesional de Ingeniería Geografica- Facultad de Ingeniería Geológica, Minas, Metalúrgica y Geográfica - Universidad Nacional Mayor de San Marcos	85	29	Se acredita lo solicitado con certificado.
<b>ESTADO</b>					<b>CUMPLE</b>



<b>POSTOR: AVANZA SOLUCIONES S.A.C.</b>					
<b>PERFIL: ANALISTA DE SISTEMAS</b>					
<b>PERSONAL CLAVE: Marlon Luis Leandro Ramirez</b>					
N°	CURSO	CENTRO DE ESTUDIO	HORAS	FOLIO	OBSERVACIONES
1	ArcGIS IV: Sharing GIS Content on the Web	Telemática		31	Presenta una certificación que no corresponde a lo solicitado.
2	Desarrollo de Aplicaciones Web con ASP.NET 4	Formativa		32	Presenta una certificación que no corresponde a lo solicitado.
3	Building Geodatabases	Telemática	24	33	Se acredita lo solicitado con certificado.
4	Implementación de Bases de Datos con SQL Server 2008 R2 y Diseño de reportes con SQL Server Reporting Services 2008 R2	Formativa	44	34	Se acredita lo solicitado con certificado.
5	MS SQL Server 2019. Programación de Bases de Datos con T-SQL	Udemy	16	35	Se acredita lo solicitado con certificado.
6	Aprende C# desde cero - Curso completo de C#	Udemy	10	36	Se acredita lo solicitado con certificado.
7	PL/SQL para desarrolladores ORACLE	Avanza Soluciones	40	37	Se acredita lo solicitado con certificado.
<b>ESTADO</b>					<b>CUMPLE</b>

<b>POSTOR: AVANZA SOLUCIONES S.A.C.</b>					
<b>PERFIL: PROGRAMADOR GIS</b>					
<b>PERSONAL CLAVE: Julio Christian Cruz Fernandez</b>					
N°	CURSO	CENTRO DE ESTUDIO	HORAS	FOLIO	OBSERVACIONES
1	Programación en sistemas de información geográfica con Visual Studio NET/PYTHON	Soluciones Enterprice SAC	24	39	Se acredita lo solicitado con certificado.
2	Introducción al Desarrollo Web usando la API de ArcGIS para Java Script	Telemática		40	Presenta una certificación que no corresponde a lo solicitado.
3	Migrando de ArcMap a ArcGIS Pro	Telemática		41	Presenta una certificación que no corresponde a lo solicitado.

*[Handwritten signature and initials]*

HOJA DE TRABAJO N° 2 A  
CAPACITACIÓN  
CONCURSO PÚBLICO N°002-2024-PERÚ COMPRAS/CE  
"SERVICIO PARA IMPLEMENTACIÓN DE GIS"




4	Especialización de Arquitectura Limpia en .NET 6	Centro Especializado de Desarrollo de Herramientas Tecnológicas S.A.C. - CEDHETEC S.A.C.	60	42	Se acredita lo solicitado con certificado.
5	Curso de PYQGIS ( PYTHON para QGIS)	MappingGIS	60	43	Se acredita lo solicitado con certificado.
6	PL/SQL para desarrolladores ORACLE	Avanza Soluciones	40	44	Se acredita lo solicitado con certificado.
ESTADO					CUMPLE

 WZ  


HOJA DE TRABAJO N° 2 B  
CAPACITACIÓN  
CONCURSO PÚBLICO N°002-2024-PERÚ COMPRAS/CE  
"SERVICIO PARA IMPLEMENTACIÓN DE GIS"


POSTOR: CONSORCIO GIS					
PERFIL: ESPECIALISTA GIS					
PERSONAL CLAVE: Edgar Presly Romero De La Cruz					
Nº	CURSO	CENTRO DE ESTUDIO	HORAS	FOLIO	OBSERVACIONES
1	Content Management with the ArcGIS (on line) API for Python	Udemy	5.5	25	Se acredita lo solicitado con certificado.
2	ArcGis Pro	Geomatica Ambiental SRL	24	26 y 27	Se acredita lo solicitado con certificado.
3	ArcGIS Online		24		Se acredita lo solicitado con certificado.
4	Diseño y modelado de base de datos geográficos		24		Se acredita lo solicitado con certificado.
5	Desarrollador de aplicaciones GIS		24		Se acredita lo solicitado con certificado.
6	ArcObjects con ArcGIS				Presenta una certificación que no corresponde a lo solicitado.
7	Desarrollo de aplicaciones usando ArcGIS API para JavaScript				Presenta una certificación que no corresponde a lo solicitado.
8	Migrando de ArcMap a ArcGIS Pro		24		Se acredita lo solicitado con certificado.
9	Introducción a geoprocésamiento usando Scripts de Python		34		Se acredita lo solicitado con certificado.
10	Python para ArcGis o ArcGis Pro		24		Se acredita lo solicitado con certificado.
11	Creando scripts de Python para ArcGIS Pro		24		Se acredita lo solicitado con certificado.
ESTADO					CUMPLE

POSTOR: CONSORCIO GIS					
PERFIL: ANALISTA DE SISTEMAS					
PERSONAL CLAVE: Cristhian Jhistler Palomino Vega					
Nº	CURSO	CENTRO DE ESTUDIO	HORAS	FOLIO	OBSERVACIONES
1	Content Management with the ArcGIS (on line) API for Python	Udemy		31	Presenta una certificación que no corresponde a lo solicitado.
2	ArcGis Pro	Geomatica Ambiental SRL	24	32 y 33	Se acredita lo solicitado con certificado.
3	ArcGIS Online				Presenta una certificación que no corresponde a lo solicitado.
4	Diseño y modelado de base de datos geográficos		24		Se acredita lo solicitado con certificado.
5	Desarrollador de aplicaciones GIS		24		Se acredita lo solicitado con certificado.
6	ArcObjects con ArcGIS				Presenta una certificación que no corresponde a lo solicitado.
7	Desarrollo de aplicaciones usando ArcGIS API para JavaScript				Presenta una certificación que no corresponde a lo solicitado.
8	Migrando de ArcMap a ArcGIS Pro		24		Se acredita lo solicitado con certificado.
9	Introducción a geoprocésamiento usando Scripts de Python		34		Se acredita lo solicitado con certificado.
10	Python para ArcGis o ArcGis Pro		24		Se acredita lo solicitado con certificado.
11	Creando scripts de Python para ArcGIS Pro		24		Se acredita lo solicitado con certificado.
ESTADO					CUMPLE

HOJA DE TRABAJO N° 2 B  
CAPACITACIÓN  
CONCURSO PÚBLICO N°002-2024-PERÚ COMPRAS/CE  
"SERVICIO PARA IMPLEMENTACIÓN DE GIS"

POSTOR: CONSORCIO GIS					
PERFIL: PROGRAMADOR GIS					
PERSONAL CLAVE: Alexander José Taype Luyo					
Nº	CURSO	CENTRO DE ESTUDIO	HORAS	FOLIO	OBSERVACIONES
1	Introducción a SQL - ORACLE	Universidad Nacional de Ingeniería	24	37 y 38	Se acredita lo solicitado con certificado.
2	Oracle : Administración de Base de Datos	Udemy	21.5	39	Se acredita lo solicitado con certificado.
3	ArcGis Pro	Geomatica Ambiental SRL		40 y 41	Presenta una certificación que no corresponde a lo solicitado.
4	ArcGIS Online				Presenta una certificación que no corresponde a lo solicitado.
5	Diseño y modelado de base de datos geográficos				Presenta una certificación que no corresponde a lo solicitado.
6	Desarrollador de aplicaciones GIS				Presenta una certificación que no corresponde a lo solicitado.
7	ArcObjects con ArcGIS		24		Se acredita lo solicitado con certificado.
8	Desarrollo de aplicaciones usando ArcGIS API para JavaScript		24		Se acredita lo solicitado con certificado.
9	Migrando de ArcMap a ArcGIS Pro				Presenta una certificación que no corresponde a lo solicitado.
10	Introducción a geoprocresamiento usando Scripts de Python				Presenta una certificación que no corresponde a lo solicitado.
11	Python para ArcGis o ArcGis Pro		24		Se acredita lo solicitado con certificado.
12	Creando scripts de Python para ArcGIS Pro		24		Se acredita lo solicitado con certificado.
ESTADO					CUMPLE



HOJA DE TRABAJO N° 3 A  
EXPERIENCIA DEL PERSONAL CLAVE  
CONCURSO PÚBLICO N°002-2024-PERÚ COMPRAS/CE  
"SERVICIO PARA IMPLEMENTACIÓN DE GIS"

POSTOR: AVANZA SOLUCIONES S.A.C.												
PERFIL: PROJECT MANAGER												
PERSONAL CLAVE: Gonzalo Alonso Sánchez Lorenzo												
Nº	EMPRESA QUE EMITE EL DOCUMENTO	TIPO DE DOCUMENTO	FECHA EXPEDICIÓN GRADO BACHILLER	INICIO	FIN	INICIO SIN TRASLAPE	FIN SIN TRASLAPE	AÑOS	MESES	DÍAS	FOLIO	OBSERVACIONES
1	Ministerio de Agricultura	Constancia de Trabajo	11/04/2007	20/01/2009	17/08/2011	20/01/2009	17/08/2011	2	6	28	46	El documento presentado acredita la experiencia solicitada para el perfil del personal clave.
2	Registro Naciona Ide Identificación y Estado Civil - RENIEC	Certificado de Trabajo N° 020-2016		17/12/2012	25/05/2016	17/12/2012	25/05/2016	3	5	8	47	El documento presentado acredita la experiencia solicitada para el perfil del personal clave.
3	Organismo de Evaluación y Fiscalización Ambiental - OEFA	Certificado		6/07/2016	03/03/2017	6/07/2016	03/03/2017	-	7	25	48	El documento presentado acredita la experiencia solicitada para el perfil del personal clave.
4	Avanza Soluciones S.A.C.	Constancia		2/10/2020	15/03/2024	2/10/2020	15/03/2024	3	5	13	49	El documento presentado acredita la experiencia solicitada para el perfil del personal clave.
TOTAL EXPERIENCIA DEL PERSONAL CLAVE PROPUESTO								10	1	14	CUMPLE	

POSTOR: AVANZA SOLUCIONES S.A.C.												
PERFIL: ESPECIALISTA GIS												
PERSONAL CLAVE: Daniel Fernando Aguado Huaccharaqui												
Nº	EMPRESA QUE EMITE EL DOCUMENTO	TIPO DE DOCUMENTO	FECHA EXPEDICIÓN GRADO BACHILLER	INICIO	FIN	INICIO SIN TRASLAPE	FIN SIN TRASLAPE	AÑOS	MESES	DÍAS	FOLIO	OBSERVACIONES
1	Instituto Geológico, Minero y Metalúrgico - INGEMMET	Constancia	26/10/2015	12/01/2018	30/04/2019	12/01/2018	30/04/2019	1	3	18	50	El documento presentado acredita la experiencia solicitada para el perfil del personal clave.
2	Municipalidad de San Isidro	Constancia de cumplimiento de la prestación N° 537-2020-SL-GAF/MSI						-	-	-	51	Presenta Constancia que no permite verificar fehacientemente el cargo desempeñado, lo cual no se condice con lo señalado en las Bases Integradas, por lo que NO se valida la presente experiencia.
3	Ministerio de Energía y Minas	Orden de Servicio N° 00938-2020-S						-	-	-	52-53	Presenta Orden de Servicio, sin la respectiva conformidad, lo cual no se corresponde con la forma de acreditación señalada en las Bases Integradas ( Contrato + respectiva conformidad), por lo que NO se valida la presente experiencia.
4	Avanza Soluciones S.A.C.	Constancia		3/12/2020	10/07/2024	3/12/2020	10/07/2024	3	7	7	54	El documento presentado acredita la experiencia solicitada para el perfil del personal clave.
TOTAL EXPERIENCIA DEL PERSONAL CLAVE PROPUESTO								4	10	25	CUMPLE	

HOJA DE TRABAJO N° 3 A  
EXPERIENCIA DEL PERSONAL CLAVE  
CONCURSO PÚBLICO N°002-2024-PERÚ COMPRAS/CE  
"SERVICIO PARA IMPLEMENTACIÓN DE GIS"

POSTOR: AVANZA SOLUCIONES S.A.C.												
PERFIL: ANALISTA DE SISTEMA												
PERSONAL CLAVE: Marion Luis Leandro Ramirez												
N°	EMPRESA QUE EMITE EL DOCUMENTO	TIPO DE DOCUMENTO	FECHA EXPEDICIÓN GRADO BACHILLER	INICIO	FIN	INICIO SIN TRASLAPE	FIN SIN TRASLAPE	AÑOS	MESES	DÍAS	FOLIO	OBSERVACIONES
1	Avanza Soluciones S.A.C.	Constancia	29/02/2012	1/07/2020	10/07/2024	1/07/2020	10/07/2024	4	-	9	55	El documento presentado acredita la experiencia solicitada para el perfil del personal clave.
TOTAL EXPERIENCIA DEL PERSONAL CLAVE PROPUESTO								4	-	9	CUMPLE	

POSTOR: AVANZA SOLUCIONES S.A.C.												
PERFIL: PROGRAMADOR GIS												
PERSONAL CLAVE: Julio Christian Cruz Fernandez												
Nº	EMPRESA QUE EMITE EL DOCUMENTO	TIPO DE DOCUMENTO	FECHA EXPEDICIÓN GRADO BACHILLER	INICIO	FIN	INICIO SIN TRASLAPE	FIN SIN TRASLAPE	AÑOS	MESES	DÍAS	FOLIO	OBSERVACIONES
1	Instituto Geológico, Minero y Metalúrgico - INGEMMET	Constancia de Servicio	14/07/2015					-	-	-	56-57	El documento presentado para acreditar la presente experiencia no permite identificar el cargo desempeñado y la fecha de inicio y de culminación de la prestación, conforme a lo señalado en las Bases Integradas. En tal sentido, NO se valida la experiencia.
2	Avanza Soluciones S.A.C.	Constancia		20/12/2019	30/12/2022	20/12/2019	30/12/2022	3	-	10	58	El documento presentado acredita la experiencia solicitada para el perfil del personal clave.
TOTAL EXPERIENCIA DEL PERSONAL CLAVE PROPUESTO								3	-	10		CUMPLE



HOJA DE TRABAJO N° 3 B  
EXPERIENCIA DEL PERSONAL CLAVE  
CONCURSO PÚBLICO N°002-2024-PERÚ COMPRAS/CE  
"SERVICIO PARA IMPLEMENTACIÓN DE GIS"

POSTOR: CONSORCIO GIS												
PERFIL: PROJECT MANAGER												
PERSONAL CLAVE: Miguel Angel Zacarias Dionisio												
Nº	EMPRESA QUE EMITE EL DOCUMENTO	TIPO DE DOCUMENTO	FECHA EXPEDICIÓN GRADO BACHILLER	INICIO	FIN	INICIO SIN TRASLAPE	FIN SIN TRASLAPE	AÑOS	MESES	DÍAS	FOLIO	OBSERVACIONES
1	Net Consultores S.A.C.	Certificado	24/01/2000	1/08/2022	31/05/2024	1/08/2022	31/05/2024	1	9	30	21	El documento presentado acredita la experiencia solicitada para el perfil del personal clave.
2	Net Consultores S.A.C.	Certificado		1/07/2013	28/02/2015	1/07/2013	28/02/2015	1	7	27	22	El documento presentado acredita la experiencia solicitada para el perfil del personal clave. Se descuenta el periodo traslapado.
				1/01/2015	31/07/2015	1/03/2015	31/07/2015	-	4	30		
				1/05/2015	30/11/2015	1/08/2015	30/11/2015	-	3	29		
				1/03/2015	31/03/2017	1/12/2015	31/03/2017	1	3	30		
				1/08/2017	31/10/2017	1/08/2017	31/10/2017	-	2	30		
				1/09/2017	29/02/2020	1/11/2017	29/02/2020	2	3	28		
				1/02/2020	30/09/2021	1/03/2020	30/09/2021	1	6	29		
TOTAL EXPERIENCIA DEL PERSONAL CLAVE PROPUESTO								9	8	23	CUMPLE	

POSTOR: CONSORCIO GIS												
PERFIL: ESPECIALISTA GIS												
PERSONAL CLAVE: Edgar Presly Romero De La Cruz												
N°	EMPRESA QUE EMITE EL DOCUMENTO	TIPO DE DOCUMENTO	FECHA EXPEDICIÓN GRADO BACHILLER	INICIO	FIN	INICIO SIN TRASLAPE	FIN SIN TRASLAPE	AÑOS	MESES	DÍAS	FOLIO	OBSERVACIONES
1	Gis Corporativo SAC	Certificado de Trabajo	13/06/2019	13/06/2019	31/05/2023	13/06/2019	31/05/2023	3	11	18	28	El documento presentado acredita la experiencia solicitada para el perfil del personal clave. No se considera la experiencia anterior a la fecha de emisión del grado de bachiller conforme a lo señalado en las Bases Integradas.
TOTAL EXPERIENCIA DEL PERSONAL CLAVE PROPUESTO								3	11	18	CUMPLE	

POSTOR: CONSORCIO GIS												
PERFIL: ANALISTA DE SISTEMA												
PERSONAL CLAVE: Cristhian Jhistler Palomino Vega												
Nº	EMPRESA QUE EMITE EL DOCUMENTO	TIPO DE DOCUMENTO	FECHA EXPEDICIÓN GRADO BACHILLER	INICIO	FIN	INICIO SIN TRASLAPE	FIN SIN TRASLAPE	AÑOS	MESES	DÍAS	FOLIO	OBSERVACIONES
1	Gis Corporativo SAC	Certificado de Trabajo	18/05/2021	18/05/2021	28/06/2024	18/05/2021	28/06/2024	3	1	10	34	El documento presentado acredita la experiencia solicitada para el perfil del personal clave. No se considera la experiencia anterior a la fecha de emisión del grado de bachiller conforme a lo señalado en las Bases
TOTAL EXPERIENCIA DEL PERSONAL CLAVE PROPUESTO								3	1	10	CUMPLE	

POSTOR: CONSORCIO GIS												
PERFIL: PROGRAMADOR GIS												
PERSONAL CLAVE: Alexander José Taype Luyo												
Nº	EMPRESA QUE EMITE EL DOCUMENTO	TIPO DE DOCUMENTO	FECHA EXPEDICIÓN GRADO BACHILLER	INICIO	FIN	INICIO SIN TRASLAPE	FIN SIN TRASLAPE	AÑOS	MESES	DÍAS	FOLIO	OBSERVACIONES
1	Gis Corporativo SAC	Certificado de Trabajo	30/04/2018	30/04/2018	14/06/2023	30/04/2018	14/06/2023	5	1	15	42	El documento presentado acredita la experiencia solicitada para el perfil del personal clave. No se considera la experiencia anterior a la fecha de emisión del grado de bachiller conforme a lo señalado en las Bases
TOTAL EXPERIENCIA DEL PERSONAL CLAVE PROPUESTO								5	1	15	CUMPLE	

✱

WZ

87

HOJA DE TRABAJO N° 4 A  
EXPERIENCIA DEL POSTOR EN LA ESPECIALIDAD  
CONCURSO PÚBLICO N°002-2024-PERÚ COMPRAS/CE  
"SERVICIO PARA IMPLEMENTACIÓN DE GIS"

POSTOR:			AVANZA SOLUCIONES S.A.C.									
N°	CONTRATISTA	CLIENTE	CONTRATO, ORDEN DE SERVICIO, FACTURA	DESCRIPCIÓN	CANCELACIÓN Y/O CONFORMIDAD	FECHA DE LA CONFORMIDAD O EMISIÓN DEL COMPROBANTE DE PAGO	MONTO DEL DOCUMENTO	MONEDA	TIPO DE CAMBIO	MONTO ACREDITADO S/	FOLIOS	OBSERVACIONES
1	AVANZA SOLUCIONES S.A.C.	SUPERMERCADOS PERUANOS S.A.	Contrato de Locación de Servicios Especializados (31/12/2021) Período 01.1.2022 al 31.12.2022	Servicios de Análisis, Desarrollo e Implementación de Sistemas de Información en Tecnología Web, Móvil y Analítica de datos. Servicios especializados de Desarrollo en SQL Server, Oracle, BigQuery, Cubos Microsoft; Plataforma de Reporting Service, Power BI, Tableau y desarrollo e implementación de la plataforma Cloud de GCP, DataMart, en instalaciones acordadas por SPSA.	Constancia de Servicio	14/03/2023	S/ 3,566,907.55	SOLES	-	S/ 3,566,907.55	61-69	Se verifica que el servicio acreditado se encuentra dentro de los servicios iguales o similares. De la revisión integral de los documentos se verifica que la experiencia se encuentra debidamente acreditada con el contrato y su respectiva conformidad.
2	AVANZA SOLUCIONES S.A.C.	ORGANISMO SUPERVISOR DE INVERSIÓN PRIVADA EN TELECOMUNICACIONES - OSIPTEL	Contrato N° 002-2021/OSIPTEL Prestación Principal (13/1/2021) Adjudicación Simplificada N° 007-2020/OSIPTEL-II Convocatoria	Servicio de desarrollo e implementación del sistema de gestión de usuarios automatizado- Prestación Principal.	Constancia de Prestación de Servicios	19/01/2022	S/ 294,860.76	SOLES	-	S/ 294,860.76	70-75	Se verifica que el servicio acreditado se encuentra dentro de los servicios iguales o similares. De la revisión integral de los documentos se verifica que la experiencia se encuentra debidamente acreditada con el contrato y su respectiva conformidad.
3	AVANZA SOLUCIONES S.A.C.	ORGANISMO SUPERVISOR DE INVERSIÓN PRIVADA EN TELECOMUNICACIONES - OSIPTEL	Contrato N° 003-2021/OSIPTEL Prestación Accesorio (13/1/2021) Adjudicación Simplificada N° 007-2020/OSIPTEL -II Convocatoria	Servicio de desarrollo e implementación del sistema de gestión de usuarios automatizado- Prestación Accesorio.	Constancia de Prestación de Servicios	13/01/2023	S/ 169,920.00	SOLES	-	S/ 169,920.00	76-82	Se verifica que el servicio acreditado se encuentra dentro de los servicios iguales o similares. De la revisión integral de los documentos se verifica que la experiencia se encuentra debidamente acreditada con el contrato y su respectiva conformidad.
4	AVANZA SOLUCIONES S.A.C.	ORGANISMO NACIONAL DE SANIDAD PESQUERA- SANIPES	Contrato N° 19-2021-SANIPES/OA-UA (13/12/2021) Concurso Público N° 01-2021-SANIPES-1	Servicio de consultoría en desarrollo del sistema de información SISA- Módulo I para el PIP " Mejoramiento de los sistemas de información de SANIPES	Constancia de prestación de servicios N° 126-2022-SANIPES/OA-UA	18/08/2022	S/ 470,000.00	SOLES	-		83-90	No se verifica que el servicio incluya desarrollo e implementación de sistemas de información. En tal sentido, NO se acredita la experiencia.
TOTAL DE EXPERIENCIA ACREDITADA POR EL POSTOR (MONTO FACTURADO)										S/4,031,688.31		CUMPLE

HOJA DE TRABAJO N° 4 B  
EXPERIENCIA DEL POSTOR EN LA ESPECIALIDAD  
CONCURSO PÚBLICO N°002-2024-PERÚ COMPRAS/CE  
"SERVICIO PARA IMPLEMENTACIÓN DE GIS"

POSTOR:			CONSORCIO GIS										
N°	CONTRATISTA	CLIENTE	REFERENCIA	CONTRATO, ORDEN DE SERVICIO, FACTURA	DESCRIPCIÓN	CANCELACIÓN Y/O CONFORMIDAD	FECHA DE LA CONFORMIDAD O EMISIÓN DEL COMPROBANTE DE PAGO	MONTO DEL DOCUMENTO	MONEDA	TIPO DE CAMBIO	MONTO ACREDITADO \$/	FOLIOS	OBSERVACIONES
1	CONSORCIO NETGIS NET CONSULTORES 60% GIS CORPORATIVO SAC 40%	MINISTERIO DE ENERGÍA Y MINAS	-	CONTRATO N°004-2021-MINEM/OGA	SERVICIO DE DESARROLLO E IMPLEMENTACIÓN DE UN NUEVO SISTEMA DE DECLARACIÓN ANUAL CONSOLIDADA (DAC) PARA LA DIRECCIÓN GENERAL DE MINERÍA DEL MINISTERIO DE ENERGÍA Y MINAS	CONSTANCIA DE PRESTACIÓN N°250-2024-MINEM-OGA/OAS	5/03/2024	S/1,196,520.00	SOLES	-		45 - 52	Se verifica que se ha presentado un contrato incompleto (omisión página 1) que no permite vincularse de forma fehaciente con la constancia de prestación presentada. En tal sentido, NO se valida la experiencia.
2	NET CONSULTORES SAC	SCHNEIDER ELECTRIC ESPAÑA	PEDIDO N°4506942325	FACTURA ELECTRÓNICA E001-501	SOPORTE Y MANTENIMIENTO 2022 / MANTENIMIENTO EXPORTADOR GIS Y MÓDULO DE COMPENSACIONES GARANTÍA LDS	ESTADO DE CUENTA CORRIENTE BBVA	21/11/2022	\$12,182.40	USD	3.781	S/46,061.65	53 - 57	Se verifica que el servicio acreditado se encuentra dentro de los servicios iguales o similares.  Presenta Estado de Cuenta Corriente BBVA donde se verifica un depósito de \$ 12,182.40.  Tipo de Cambio Venta USD del 10.04.2023  Se considera el monto acreditado documentalmente emitido por una entidad del sistema financiero, lo que sustenta el monto total de la factura.
3	NET CONSULTORES SAC	SCHNEIDER ELECTRIC ESPAÑA	PEDIDO N°4506865518	FACTURA ELECTRÓNICA E001-397	SOPORTE Y MANTENIMIENTO MAYO - NOV 2021 , 24X7 EXPORTADOR GIS Y COMPENSACION AÑO 1 (7 MESES DEL 2021, HASTA 30 DE NOVIEMBRE) -ES 1016362808 PURCHASE ORDER 4506865518	ESTADO DE CUENTA CORRIENTE BBVA	26/11/2021	\$11,491.20	USD	3.848	S/44,229.63	58 - 62	Se verifica que el servicio acreditado se encuentra dentro de los servicios iguales o similares.  Presenta Estado de Cuenta Corriente BBVA donde se verifica un depósito de \$ 11,491.20  Tipo de Cambio Venta USD del 28.01.2022  Se considera el monto acreditado documentalmente emitido por una entidad del sistema financiero, lo que sustenta el monto total de la factura.
4	NET CONSULTORES SAC	SCHNEIDER ELECTRIC ESPAÑA	PEDIDO N°4507433184	FACTURA ELECTRÓNICA E001-617	SERVICIOS DE MANTENIMIENTO, SOPORTE Y MANTENIMIENTO, 24X7, EXPORTADOR GIS Y COMPENSACION DEL 1 DE DICIEMBRE DE 2022 AL 17 DE NOVIEMBRE DE 2023, NÚMERO DE PEDIDO 4507433184	ESTADO DE CUENTA CORRIENTE BBVA	24/11/2023	\$10,800.00	USD	3.76	S/40,608.00	63 - 67	Se verifica que el servicio acreditado se encuentra dentro de los servicios iguales o similares.  Presenta Estado de Cuenta Corriente BBVA donde se verifica un depósito de \$ 10,800.00  Tipo de Cambio Venta USD del 24.01.2024  Se considera el monto acreditado documentalmente emitido por una entidad del sistema financiero, lo que sustenta el monto total de la factura.

HOJA DE TRABAJO N° 4 B  
EXPERIENCIA DEL POSTOR EN LA ESPECIALIDAD  
CONCURSO PÚBLICO N°002-2024-PERÚ COMPRAS/CE  
"SERVICIO PARA IMPLEMENTACIÓN DE GIS"

POSTOR:			CONSORCIO GIS											
N°	CONTRATISTA	CLIENTE	REFERENCIA	CONTRATO, ORDEN DE SERVICIO, FACTURA	DESCRIPCIÓN	CANCELACIÓN Y/O CONFORMIDAD	FECHA DE LA CONFORMIDAD O EMISIÓN DEL COMPROBANTE DE PAGO	MONTO DEL DOCUMENTO	MONEDA	TIPO DE CAMBIO	MONTO ACREDITADO S/	FOLIOS	OBSERVACIONES	
5	NET CONSULTORES SAC	LUZ DEL SUR	ORDEN DE COMPRA N°0055041  S/33,200.00	FACTURA ELECTRÓNICA E001-629	SERVICIO DE DESARROLLO DE APLICACIONES GEOREFERENCIADAS PARA RESPUESTAS AUTOMÁTICAS WEB CONEXIONES OC 0055041 ENTREGABLE 1	ESTADO DE CUENTA CORRIENTE BBVA	13/12/2023	S/23,488.50	SOLES	-	S/1,645.00	68 - 73	Se verifica que el servicio acreditado se encuentra dentro de los servicios iguales o similares.  Presenta Constancia de Detracción por el monto S/ 1,645.00 y Depósito en Cuenta Corriente BBVA que no puede ser vinculado fehacientemente a la factura correspondiente.  Se considera el monto acreditado documentalmente con la constancia de detracción.	
						CONSTANCIA DE DEPÓSITO EN CUENTA DETRACCIONES		S/1,645.00		-				
				FACTURA ELECTRÓNICA E001-653	SERVICIO DE DESARROLLO DE APLICACIONES GEOREFERENCIADAS PARA RESPUESTAS AUTOMÁTICAS WEB CONEXIONES OC 0055041 ENTREGABLE 2	ESTADO DE CUENTA CORRIENTE BBVA	11/03/2024	S/22,408.40	SOLES	-	S/22,408.40	68-69, 74-77	Se verifica que el servicio acreditado se encuentra dentro de los servicios iguales o similares.  Presenta Constancia de Detracción por el monto S/ 3,056.00 y Depósito en Cuenta Corriente BBVA por el importe de S/ 22,408.40.  Se considera el monto acreditado documentalmente emitido por una entidad del sistema financiero y la constancia de detracción, los que sustentan el monto total de la factura.	
						CONSTANCIA DE DEPÓSITO EN CUENTA DETRACCIONES		S/3,056.00		-				
6	DORA CISNEROS CHUNGA	RIO TINTO MINING AND EXPLORATION	-	CONTRATO S/N	SOPORTE Y MANTENIMIENTO DE LOS SISTEMAS DE INFORMACIÓN GEOREFERENCIADOS EN LA PLATAFORMA ARCGIS	CONSTANCIA	13/12/2019	S/897,353.99	SOLES	-	S/897,353.99	76 - 83	Se verifica que el servicio acreditado se encuentra dentro de los servicios iguales o similares.  De la revisión integral de los documentos se verifica que la experiencia se encuentra debidamente acreditada con el contrato y su respectiva conformidad. Solo se considera la experiencia adquirida durante los últimos 8 años anteriores a la fecha de presentación de oferta.	
7	DORA CISNEROS CHUNGA	GISCORP	-	CONTRATO DE LOCACIÓN DE SERVICIOS N°001-2020 ( 2.1.2020)	SOPORTE Y MANTENIMIENTO DE SISTEMAS DE INFORMACIÓN GEOREFERENCIADOS EN LA PLATAFORMA ARCGIS	CONSTANCIA	20/05/2024	S/616,717.28	SOLES	-	S/616,717.28	84 - 86	Se verifica que el servicio acreditado se encuentra dentro de los servicios iguales o similares.  De la revisión integral de los documentos se verifica que la experiencia se encuentra debidamente acreditada con el contrato y su respectiva constancia.	
TOTAL DE EXPERIENCIA ACREDITADA POR EL POSTOR (MONTO FACTURADO)												S/1,672,079.95	CUMPLE	