

BASES ESTÁNDAR DE ADJUDICACIÓN SIMPLIFICADA PARA LA CONTRATACIÓN DEL SERVICIO DE CONSULTORÍA DE OBRA

Aprobado mediante Directiva N° 001-2019-OSCE/CD



SUB DIRECCIÓN DE NORMATIVIDAD – DIRECCIÓN TÉCNICO NORMATIVA
ORGANISMO SUPERVISOR DE LAS CONTRATACIONES DEL ESTADO - OSCE

SIMBOLOGÍA UTILIZADA:

N°	Símbolo	Descripción
1	[ABC] / [.....]	La información solicitada dentro de los corchetes sombreados debe ser completada por la Entidad durante la elaboración de las bases.
2	[ABC] / [.....]	Es una indicación, o información que deberá ser completada por la Entidad con posterioridad al otorgamiento de la buena pro para el caso específico de la elaboración de la PROFORMA DEL CONTRATO; o por los proveedores, en el caso de los ANEXOS de la oferta.
3	<div>Importante</div> <ul style="list-style-type: none"> • Abc 	Se refiere a consideraciones importantes a tener en cuenta por el órgano encargado de las contrataciones o comité de selección, según corresponda y por los proveedores.
4	<div>Advertencia</div> <ul style="list-style-type: none"> • Abc 	Se refiere a advertencias a tener en cuenta por el órgano encargado de las contrataciones o comité de selección, según corresponda y por los proveedores.
5	<div>Importante para la Entidad</div> <ul style="list-style-type: none"> • Xyz 	Se refiere a consideraciones importantes a tener en cuenta por el órgano encargado de las contrataciones o comité de selección, según corresponda y deben ser eliminadas una vez culminada la elaboración de las bases.

CARACTERÍSTICAS DEL DOCUMENTO:

Las bases estándar deben ser elaboradas en formato WORD, y deben tener las siguientes características:

N°	Características	Parámetros
1	Márgenes	Superior : 2.5 cm Inferior: 2.5 cm Izquierda: 2.5 cm Derecha: 2.5 cm
2	Fuente	Arial
3	Estilo de Fuente	Normal: Para el contenido en general Cursiva: Para el encabezado y pie de página Para las Consideraciones importantes (Ítem 3 del cuadro anterior)
4	Color de Fuente	Automático: Para el contenido en general Azul : Para las Consideraciones importantes (Ítem 3 del cuadro anterior)
5	Tamaño de Letra	16 : Para las dos primeras hojas de las Secciones General y Específica 11 : Para el nombre de los Capítulos. 10 : Para el cuerpo del documento en general 9 : Para el encabezado y pie de página Para el contenido de los cuadros, pudiendo variar, según la necesidad 8 : Para las Notas al pie
6	Alineación	Justificada: Para el contenido en general y notas al pie. Centrada : Para la primera página, los títulos de las Secciones y nombres de los Capítulos)
7	Interlineado	Sencillo
8	Espaciado	Anterior : 0 Posterior : 0
9	Subrayado	Para los nombres de las Secciones y para resaltar o hacer hincapié en algún concepto

INSTRUCCIONES DE USO:

- Una vez registrada la información solicitada dentro de los corchetes sombreados en gris, el texto deberá quedar en letra tamaño 10, con estilo normal, sin formato de negrita y sin sombread.
- La nota **IMPORTANTE** no puede ser modificada ni eliminada en la Sección General. En el caso de la Sección Específica debe seguirse la instrucción que se indica en dicha nota.

BASES ESTÁNDAR DE ADJUDICACIÓN SIMPLIFICADA PARA LA CONTRATACIÓN DEL SERVICIO DE CONSULTORÍA DE OBRA¹



Municipalidad Provincial de
Huaraz

ADJUDICACIÓN SIMPLIFICADA N° 031-2024-MPHZ/CS-3

[TERCERA CONVOCATORIA]

**CONTRATACIÓN DE SERVICIO DE CONSULTORÍA DE
OBRA PARA LA ELABORACIÓN DEL EXPEDIENTE
TÉCNICO DEL PROYECTO: “CREACION DEL
SERVICIO DE TRANSITABILIDAD (PUENTE) ENTRE EL
SECTOR BELLAVISTA Y PARAÍSO ESCONDIDO DEL
DISTRITO DE HUARAZ - PROVINCIA DE HUARAZ -
DEPARTAMENTO DE ANCASH”, CON CUI: 2462792.**

¹ Estas Bases se utilizarán para la contratación del servicio de consultoría de obra. Para tal efecto, se deberá tener en cuenta la siguiente definición:

Consultoría de obra: Servicios profesionales altamente calificados consistente en la elaboración del expediente técnico de obras, en la supervisión de la elaboración del expediente técnico de obra o en la supervisión de obras.

DEBER DE COLABORACIÓN

La Entidad y todo proveedor que se someta a las presentes Bases, sea como participante, postor y/o contratista, deben conducir su actuación conforme a los principios previstos en la Ley de Contrataciones del Estado.

En este contexto, se encuentran obligados a prestar su colaboración al OSCE y a la Secretaría Técnica de la Comisión de Defensa de la Libre Competencia del INDECOPI, en todo momento según corresponda a sus competencias, a fin de comunicar presuntos casos de fraude, colusión y corrupción por parte de los funcionarios y servidores de la Entidad, así como los proveedores y demás actores que participan en el proceso de contratación.

De igual forma, deben poner en conocimiento del OSCE y a la Secretaría Técnica de la Comisión de Defensa de la Libre Competencia del INDECOPI los indicios de conductas anticompetitivas que se presenten durante el proceso de contratación, en los términos del Decreto Legislativo N° 1034, "Ley de Represión de Conductas Anticompetitivas", o norma que la sustituya, así como las demás normas de la materia.

La Entidad y todo proveedor que se someta a las presentes Bases, sea como participante, postor y/o contratista del proceso de contratación deben permitir al OSCE o a la Secretaría Técnica de la Comisión de Defensa de la Libre Competencia del INDECOPI el acceso a la información referida a las contrataciones del Estado que sea requerida, prestar testimonio o absolución de posiciones que se requieran, entre otras formas de colaboración.

SECCIÓN GENERAL

DISPOSICIONES COMUNES DEL PROCEDIMIENTO DE SELECCIÓN

(ESTA SECCIÓN NO DEBE SER MODIFICADA EN NINGÚN EXTREMO, BAJO SANCIÓN DE NULIDAD)

CAPÍTULO I ETAPAS DEL PROCEDIMIENTO DE SELECCIÓN

1.1. REFERENCIAS

Cuando en el presente documento se mencione la palabra Ley, se entiende que se está haciendo referencia a la Ley N° 30225, Ley de Contrataciones del Estado, y cuando se mencione la palabra Reglamento, se entiende que se está haciendo referencia al Reglamento de la Ley de Contrataciones del Estado aprobado por Decreto Supremo N° 344-2018-EF.

Las referidas normas incluyen sus respectivas modificaciones, de ser el caso.

1.2. CONVOCATORIA

Se realiza a través de su publicación en el SEACE de conformidad con lo señalado en el artículo 54 del Reglamento, en la fecha señalada en el calendario del procedimiento de selección, debiendo adjuntar las bases y resumen ejecutivo.

1.3. REGISTRO DE PARTICIPANTES

El registro de participantes se realiza conforme al artículo 55 del Reglamento. En el caso de un consorcio, basta que se registre uno (1) de sus integrantes.

Importante

- *Para registrarse como participante en un procedimiento de selección convocado por las Entidades del Estado Peruano, es necesario que los proveedores cuenten con inscripción vigente y estar habilitados ante el Registro Nacional de Proveedores (RNP) que administra el Organismo Supervisor de las Contrataciones del Estado (OSCE). Para obtener mayor información, se puede ingresar a la siguiente dirección electrónica: www.rnp.gob.pe.*
- *Los proveedores que deseen registrar su participación deben ingresar al SEACE utilizando su Certificado SEACE (usuario y contraseña). Asimismo, deben observar las instrucciones señaladas en el documento de orientación "Guía para el registro de participantes electrónico" publicado en <https://www2.seace.gob.pe/>.*
- *En caso los proveedores no cuenten con inscripción vigente en el RNP y/o se encuentren inhabilitados o suspendidos para ser participantes, postores y/o contratistas, el SEACE restringirá su registro, quedando a potestad de estos intentar nuevamente registrar su participación en el procedimiento de selección en cualquier otro momento, dentro del plazo establecido para dicha etapa, siempre que haya obtenido la vigencia de su inscripción o quedado sin efecto la sanción que le impuso el Tribunal de Contrataciones del Estado.*

1.4. FORMULACIÓN DE CONSULTAS Y OBSERVACIONES A LAS BASES

La formulación de consultas y observaciones a las bases se efectúa de conformidad con lo establecido en los numerales 72.1 y 72.2 del artículo 72 del Reglamento, así como el literal a) del artículo 89 del Reglamento.

Importante

No pueden formularse consultas ni observaciones respecto del contenido de una ficha de homologación aprobada. Las consultas y observaciones que se formulen sobre el particular, se tienen como no presentadas.

1.5. ABSOLUCIÓN DE CONSULTAS, OBSERVACIONES E INTEGRACIÓN DE BASES

La absolución de consultas, observaciones e integración de las bases se realizan conforme a las disposiciones previstas en el numeral 72.4 del artículo 72 y el literal a) del artículo 89 del Reglamento.

Importante

- *No se absolverán consultas y observaciones a las bases que se presenten en forma física.*
- *Cuando exista divergencia entre lo indicado en el pliego de absolución de consultas y observaciones y la integración de bases, prevalece lo absuelto en el referido pliego; sin perjuicio, del deslinde de responsabilidades correspondiente.*

1.6. FORMA DE PRESENTACIÓN DE OFERTAS

Las ofertas se presentan conforme lo establecido en el artículo 59 y en el artículo 90 del Reglamento.

Las declaraciones juradas, formatos o formularios previstos en las bases que conforman la oferta deben estar debidamente firmados por el postor (firma manuscrita o digital, según la Ley N° 27269, Ley de Firmas y Certificados Digitales²). Los demás documentos deben ser visados por el postor. En el caso de persona jurídica, por su representante legal, apoderado o mandatario designado para dicho fin y, en el caso de persona natural, por este o su apoderado. No se acepta el pegado de la imagen de una firma o visto. Las ofertas se presentan foliadas.

Importante

- *Los formularios electrónicos que se encuentran en el SEACE y que los proveedores deben llenar para presentar sus ofertas, tienen carácter de declaración jurada.*
- *En caso la información contenida en los documentos escaneados que conforman la oferta no coincida con lo declarado a través del SEACE, prevalece la información declarada en los documentos escaneados.*
- *No se tomará en cuenta las ofertas que se presenten en físico a la Entidad.*

1.7. PRESENTACIÓN Y APERTURA DE OFERTAS

El participante presentará su oferta de manera electrónica a través del SEACE, desde las 00:01 horas hasta las 23:59 horas del día establecido para el efecto en el cronograma del procedimiento; adjuntando el archivo digitalizado que contenga los documentos que conforman la oferta de acuerdo a lo requerido en las bases.

El participante debe verificar antes de su envío, bajo su responsabilidad, que el archivo pueda ser descargado y su contenido sea legible.

Importante

Los integrantes de un consorcio no pueden presentar ofertas individuales ni conformar más de un consorcio en un procedimiento de selección, o en un determinado ítem cuando se trate de procedimientos de selección según relación de ítems.

² Para mayor información sobre la normativa de firmas y certificados digitales ingresar a: <https://www.indecopi.gob.pe/web/firmas-digitales/firmar-y-certificados-digitales>

En la apertura electrónica de la oferta técnica, el órgano encargado de las contrataciones o el comité de selección, según corresponda, verifica la presentación de lo exigido en la sección específica de las bases de conformidad con el numeral 81.2 del artículo 81 del Reglamento y determina si las ofertas responden a las características y/o requisitos y condiciones de los Términos de Referencia, detallados en la sección específica de las bases. De no cumplir con lo requerido, la oferta se considera no admitida.

1.8. CALIFICACIÓN Y EVALUACIÓN DE LAS OFERTAS

La calificación y evaluación de los postores se realiza conforme los requisitos de calificación y factores de evaluación que se indican en la sección específica de las bases.

La evaluación técnica y económica se realiza sobre la base de:

Oferta técnica : 100 puntos
Oferta económica : 100 puntos

1.8.1 CALIFICACIÓN DE LAS OFERTAS TÉCNICAS

La calificación de las ofertas técnicas se realiza conforme a lo establecido en el numeral 82.1 del artículo 82 del Reglamento.

1.8.2 EVALUACIÓN DE LAS OFERTAS TÉCNICAS

La evaluación de las ofertas técnicas se realiza conforme a lo establecido en los numerales 82.2 y 82.3 del artículo 82 del Reglamento.

1.8.3 APERTURA Y EVALUACIÓN DE OFERTAS ECONÓMICAS

El órgano encargado de las contrataciones o el comité de selección, según corresponda, evalúa las ofertas económicas y determina el puntaje total de las ofertas conforme a lo dispuesto en el artículo 83 del Reglamento así como los coeficientes de ponderación previstos en la sección específica de las bases.

Importante

En el caso de contratación de consultorías de obras a ser prestadas fuera de la provincia de Lima y Callao, cuyo valor referencial no supere los doscientos mil Soles (S/ 200,000.00), a solicitud del postor se asigna una bonificación equivalente al diez por ciento (10%) sobre el puntaje total obtenido por los postores con domicilio en la provincia donde prestará el servicio, o en las provincias colindantes, sean o no pertenecientes al mismo departamento o región. El domicilio es el consignado en la constancia de inscripción ante el RNP³. Lo mismo aplica en el caso de procedimientos de selección por relación de ítems, cuando algún ítem no supera el monto señalado anteriormente.

1.9. SUBSANACIÓN DE LAS OFERTAS

La subsanación de las ofertas se sujeta a lo establecido en el artículo 60 del Reglamento. El plazo que se otorgue para la subsanación no puede ser inferior a un (1) día hábil.

La solicitud de subsanación se realiza de manera electrónica a través del SEACE y será remitida al correo electrónico consignado por el postor al momento de realizar su inscripción en el RNP, siendo su responsabilidad el permanente seguimiento de las notificaciones a dicho

³ La constancia de inscripción electrónica se visualizará en el portal web del Registro Nacional de Proveedores: www.mpp.gob.pe

correo. La notificación de la solicitud se entiende efectuada el día de su envío al correo electrónico.

La presentación de las subsanaciones se realiza a través del SEACE. No se tomará en cuenta la subsanación que se presente en físico a la Entidad.

1.10. OTORGAMIENTO DE LA BUENA PRO

La buena pro se otorga luego de la evaluación correspondiente según lo indicado en el numeral 1.8.3 de la presente sección.

Previo al otorgamiento de la buena pro, el órgano encargado de las contrataciones o el comité de selección, según corresponda, aplica lo dispuesto en el artículo 68 del Reglamento, sobre el rechazo de las ofertas, de ser el caso.

En el supuesto de que dos (2) o más ofertas empaten, el otorgamiento de la buena pro se efectúa siguiendo estrictamente el orden señalado en el numeral 91.2 del artículo 91 del Reglamento.

El desempate mediante sorteo se realiza de manera electrónica a través del SEACE.

Definida la oferta ganadora, el órgano encargado de las contrataciones o el comité de selección, según corresponda, otorga la buena pro, mediante su publicación en el SEACE, incluyendo el cuadro comparativo y las actas debidamente motivadas de los resultados de la admisión, no admisión, calificación, descalificación, evaluación, rechazo y el otorgamiento de la buena pro.

1.11. CONSENTIMIENTO DE LA BUENA PRO

Cuando se hayan presentado dos (2) o más ofertas, el consentimiento de la buena pro se produce a los cinco (5) días hábiles siguientes de la notificación de su otorgamiento, sin que los postores hayan ejercido el derecho de interponer el recurso de apelación.

En caso que se haya presentado una sola oferta, el consentimiento de la buena pro se produce el mismo día de la notificación de su otorgamiento.

El consentimiento del otorgamiento de la buena pro se publica en el SEACE al día hábil siguiente de producido.

Importante

Una vez consentido el otorgamiento de la buena pro, el órgano encargado de las contrataciones o el órgano de la Entidad al que se haya asignado tal función realiza la verificación de la oferta presentada por el postor ganador de la buena pro conforme lo establecido en el numeral 64.6 del artículo 64 del Reglamento.

CAPÍTULO II

SOLUCIÓN DE CONTROVERSIAS DURANTE EL PROCEDIMIENTO DE SELECCIÓN

2.1. RECURSO DE APELACIÓN

A través del recurso de apelación se pueden impugnar los actos dictados durante el desarrollo del procedimiento de selección hasta antes del perfeccionamiento del contrato.

El recurso de apelación se presenta ante la Entidad convocante, y es conocido y resuelto por su Titular, cuando el valor referencial sea igual o menor a cincuenta (50) UIT. Cuando el valor referencial sea mayor a dicho monto, el recurso de apelación se presenta ante y es resuelto por el Tribunal de Contrataciones del Estado.

En los procedimientos de selección según relación de ítems, el valor referencial total del procedimiento determina ante quién se presenta el recurso de apelación.

Los actos que declaren la nulidad de oficio, la cancelación del procedimiento de selección y otros actos emitidos por el Titular de la Entidad que afecten la continuidad de este, se impugnan ante el Tribunal de Contrataciones del Estado.

Importante

- *Una vez otorgada la buena pro, el órgano encargado de las contrataciones o el comité de selección, según corresponda, está en la obligación de permitir el acceso de los participantes y postores al expediente de contratación, salvo la información calificada como secreta, confidencial o reservada por la normativa de la materia, a más tardar dentro del día siguiente de haberse solicitado por escrito.*
- *A efectos de recoger la información de su interés, los postores pueden valerse de distintos medios, tales como: (i) la lectura y/o toma de apuntes, (ii) la captura y almacenamiento de imágenes, e incluso (iii) pueden solicitar copia de la documentación obrante en el expediente, siendo que, en este último caso, la Entidad deberá entregar dicha documentación en el menor tiempo posible, previo pago por tal concepto.*
- *El recurso de apelación se presenta ante la Mesa de Partes del Tribunal o ante las oficinas desconcentradas del OSCE o en la Unidad de Trámite Documentario de la Entidad, según corresponda.*

2.2. PLAZOS DE INTERPOSICIÓN DEL RECURSO DE APELACIÓN

La apelación contra el otorgamiento de la buena pro o contra los actos dictados con anterioridad a ella se interpone dentro de los cinco (5) días hábiles siguientes de haberse notificado el otorgamiento de la buena pro.

La apelación contra los actos dictados con posterioridad al otorgamiento de la buena pro, contra la declaración de nulidad, cancelación y declaratoria de desierto del procedimiento, se interpone dentro de los cinco (5) días hábiles siguientes de haberse tomado conocimiento del acto que se desea impugnar.

CAPÍTULO III DEL CONTRATO

3.1. PERFECCIONAMIENTO DEL CONTRATO

Los plazos y el procedimiento para perfeccionar el contrato se realiza conforme a lo indicado en el artículo 141 del Reglamento.

Para perfeccionar el contrato, el postor ganador de la buena pro debe presentar los documentos señalados en el artículo 139 del Reglamento y los previstos en la sección específica de las bases.

3.2. GARANTÍAS

Las garantías que deben otorgar los postores y/o contratistas, según corresponda, son las de fiel cumplimiento del contrato y por los adelantos.

3.2.1. GARANTÍA DE FIEL CUMPLIMIENTO

Como requisito indispensable para perfeccionar el contrato, el postor ganador debe entregar a la Entidad la garantía de fiel cumplimiento del mismo por una suma equivalente al diez por ciento (10%) del monto del contrato original. Esta se mantiene vigente hasta el consentimiento de la liquidación final.

3.2.2. GARANTÍA DE FIEL CUMPLIMIENTO POR PRESTACIONES ACCESORIAS

En las contrataciones que conllevan la ejecución de prestaciones accesorias, tales como mantenimiento, reparación o actividades afines, se otorga una garantía adicional por una suma equivalente al diez por ciento (10%) del monto del contrato de la prestación accesorio, la misma que debe ser renovada periódicamente hasta el cumplimiento total de las obligaciones garantizadas.

Importante

En los contratos de consultorías de obras que celebren las Entidades con las micro y pequeñas empresas, estas últimas pueden otorgar como garantía de fiel cumplimiento el diez por ciento (10%) del monto del contrato, porcentaje que es retenido por la Entidad durante la primera mitad del número total de pagos a realizarse, de forma prorrateada en cada pago, con cargo a ser devuelto a la finalización del mismo, conforme lo establecen los numerales 149.4 y 149.5 del artículo 149 del Reglamento y numeral 151.2 del artículo 151 del Reglamento.

3.2.3. GARANTÍA POR ADELANTO

En caso se haya previsto en la sección específica de las bases la entrega de adelantos, el contratista debe presentar una garantía emitida por idéntico monto conforme a lo estipulado en el artículo 153 del Reglamento.

3.3. REQUISITOS DE LAS GARANTÍAS

Las garantías que se presenten deben ser incondicionales, solidarias, irrevocables y de realización automática en el país, al solo requerimiento de la Entidad. Asimismo, deben ser emitidas por empresas que se encuentren bajo la supervisión directa de la Superintendencia de Banca, Seguros y Administradoras Privadas de Fondos de Pensiones y que cuenten con clasificación de riesgo B o superior. Asimismo, deben estar autorizadas para emitir garantías; o

estar consideradas en la última lista de bancos extranjeros de primera categoría que periódicamente publica el Banco Central de Reserva del Perú.

Importante

Corresponde a la Entidad verificar que las garantías presentadas por el postor ganador de la buena pro y/o contratista cumplan con los requisitos y condiciones necesarios para su aceptación y eventual ejecución; sin perjuicio de la determinación de las responsabilidades funcionales que correspondan.

Advertencia

Los funcionarios de las Entidades no deben aceptar garantías emitidas bajo condiciones distintas a las establecidas en el presente numeral, debiendo tener en cuenta lo siguiente:

1. La clasificadora de riesgo que asigna la clasificación a la empresa que emite la garantía debe encontrarse listada en el portal web de la SBS (<http://www.sbs.gob.pe/sistema-financiero/clasificadoras-de-riesgo>).

2. Se debe identificar en la página web de la clasificadora de riesgo respectiva, cuál es la clasificación vigente de la empresa que emite la garantía, considerando la vigencia a la fecha de emisión de la garantía.

3. Para fines de lo establecido en el artículo 148 del Reglamento, la clasificación de riesgo B, incluye las clasificaciones B+ y B.

4. Si la empresa que otorga la garantía cuenta con más de una clasificación de riesgo emitida por distintas empresas listadas en el portal web de la SBS, bastará que en una de ellas cumpla con la clasificación mínima establecida en el Reglamento.

En caso exista alguna duda sobre la clasificación de riesgo asignada a la empresa emisora de la garantía, se deberá consultar a la clasificadora de riesgos respectiva.

De otro lado, además de cumplir con el requisito referido a la clasificación de riesgo, a efectos de verificar si la empresa emisora se encuentra autorizada por la SBS para emitir garantías, debe revisarse el portal web de dicha Entidad (<http://www.sbs.gob.pe/sistema-financiero/relacion-de-empresas-que-se-encuentran-autorizadas-a-emitir-cartas-fianza>).

Los funcionarios competentes deben verificar la autenticidad de la garantía a través de los mecanismos establecidos (consulta web, teléfono u otros) por la empresa emisora.

3.4. EJECUCIÓN DE GARANTÍAS

La Entidad puede solicitar la ejecución de las garantías conforme a los supuestos contemplados en el artículo 155 del Reglamento.

3.5. ADELANTOS

La Entidad puede entregar adelantos directos al contratista, los que en ningún caso exceden en conjunto del treinta por ciento (30%) del monto del contrato original, siempre que ello haya sido previsto en la sección específica de las bases.

3.6. PENALIDADES

3.6.1. PENALIDAD POR MORA EN LA EJECUCIÓN DE LA PRESTACIÓN

En caso de retraso injustificado del contratista en la ejecución de las prestaciones objeto del contrato, la Entidad le aplica automáticamente una penalidad por mora por cada día de atraso, de conformidad con el artículo 162 del Reglamento.

3.6.2. OTRAS PENALIDADES

La Entidad puede establecer penalidades distintas a la mencionada en el numeral precedente, según lo previsto en el artículo 163 del Reglamento y lo indicado en la sección específica de las bases.

Estos dos tipos de penalidades se calculan en forma independiente y pueden alcanzar cada una un monto máximo equivalente al diez por ciento (10%) del monto del contrato vigente, o de ser el caso, del ítem que debió ejecutarse.

3.7. PAGOS

El pago se realiza después de ejecutada la respectiva prestación, pudiendo contemplarse pagos a cuenta, según la forma establecida en la sección específica de las bases o en el contrato.

La Entidad paga las contraprestaciones pactadas a favor del contratista dentro de los diez (10) días calendario siguientes de otorgada la conformidad de los servicios, siempre que se verifiquen las condiciones establecidas en el contrato para ello, bajo responsabilidad del funcionario competente.

La conformidad se emite en un plazo máximo de quince (15) días, bajo responsabilidad del funcionario que debe emitir la conformidad.

En el caso que se haya suscrito contrato con un consorcio, el pago se realizará de acuerdo a lo que se indique en el contrato de consorcio.

Advertencia

En caso de retraso en los pagos a cuenta o pago final por parte de la Entidad, salvo que se deba a caso fortuito o fuerza mayor, esta reconoce al contratista los intereses legales correspondientes, de conformidad con el artículo 39 de la Ley y 171 del Reglamento, debiendo repetir contra los responsables de la demora injustificada.

3.8. INCUMPLIMIENTO DEL CONTRATO

Las causales para la resolución del contrato, serán aplicadas de conformidad con el artículo 36 de la Ley y 164 del Reglamento.

3.9. DISPOSICIONES FINALES

Todos los demás aspectos del presente procedimiento no contemplados en las bases se regirán supletoriamente por la Ley y su Reglamento, así como por las disposiciones legales vigentes.

SECCIÓN ESPECÍFICA

CONDICIONES ESPECIALES DEL PROCEDIMIENTO DE SELECCIÓN

(EN ESTA SECCIÓN LA ENTIDAD DEBERÁ COMPLETAR LA INFORMACIÓN EXIGIDA, DE ACUERDO A LAS INSTRUCCIONES INDICADAS)

CAPÍTULO I GENERALIDADES

1.1. ENTIDAD CONVOCANTE

Nombre : MUNICIPALIDAD PROVINCIAL DE HUARAZ
RUC N° : 20172268430
Domicilio legal : AV. LUZURIAGA N° 734 HUARAZ – ANCASH
Teléfono: : (043) – 421661
Correo electrónico: : lpalmar@munihuaraz.gob.pe

1.2. OBJETO DE LA CONVOCATORIA

El presente procedimiento de selección tiene por objeto la contratación del servicio de consultoría de obra para **LA ELABORACIÓN DEL EXPEDIENTE TÉCNICO DEL PROYECTO: “CREACION DEL SERVICIO DE TRANSITABILIDAD (PUENTE) ENTRE EL SECTOR BELLAVISTA Y PARAÍSO ESCONDIDO DEL DISTRITO DE HUARAZ - PROVINCIA DE HUARAZ - DEPARTAMENTO DE ANCASH”, CON CUI: 2462792.**

1.3. VALOR REFERENCIAL⁴

El valor referencial asciende a **S/ 109,940.60 (Ciento Nueve Mil Novecientos Cuarenta con 60/100 soles)**, incluidos los impuestos de Ley y cualquier otro concepto que incida en el costo total del servicio de consultoría de obra. El valor referencial ha sido calculado al mes de octubre del 2024.

Valor Referencial (VR)	Límites ⁵	
	Inferior	Superior
S/ 109,940.60	S/ 98,946.54	S/ 120,934.66

Importante

Las ofertas económicas no pueden exceder los límites del valor referencial de conformidad con el numeral 28.2 del artículo 28 de la Ley.

1.4. EXPEDIENTE DE CONTRATACIÓN

El expediente de contratación fue aprobado mediante FORMATO N° 02 el 18 de octubre del 2024.

1.5. FUENTE DE FINANCIAMIENTO

RECURSOS DETERMINADOS

⁴ El monto del valor referencial indicado en esta sección de las bases no debe diferir del monto del valor referencial consignado en la ficha del procedimiento en el SEACE. No obstante, de existir contradicción entre estos montos, primará el monto del valor referencial indicado en las bases aprobadas.

⁵ De acuerdo a lo señalado en el artículo 48 del Reglamento, estos límites se calculan considerando dos (2) decimales. Para ello, si el límite inferior tiene más de dos decimales, se aumenta en un dígito el valor del segundo decimal; en el caso del límite superior, se considera el valor del segundo decimal sin efectuar el redondeo.

Importante

La fuente de financiamiento debe corresponder a aquella prevista en la Ley de Equilibrio Financiero del Presupuesto del Sector Público del año fiscal en el cual se convoca el procedimiento de selección.

1.6. SISTEMA DE CONTRATACIÓN

El presente procedimiento se rige por el sistema de SUMA ALZADA, de acuerdo con lo establecido en el expediente de contratación respectivo.

Importante

En el caso de supervisión de obras, cuando se haya previsto que las actividades comprenden la liquidación del contrato de obra, la supervisión se rige bajo el sistema de tarifas mientras que la liquidación se rige bajo el sistema a suma alzada.

1.7. ALCANCES DEL REQUERIMIENTO

El alcance de la prestación está definido en el Capítulo III de la presente sección de las bases.

1.8. PLAZO DE PRESTACIÓN DEL SERVICIO DE CONSULTORÍA DE OBRA

Los servicios de consultoría de obra materia de la presente convocatoria se prestarán en el plazo de **setenta (60) días calendario**, en concordancia con lo establecido en el expediente de contratación.

Importante

En el caso de supervisión de obras, el plazo inicial del contrato debe estar vinculado al del contrato de la obra a ejecutar y comprender hasta la liquidación de la obra, de conformidad con el artículo 10 de la Ley.

1.9. COSTO DE REPRODUCCIÓN Y ENTREGA DE BASES

Los participantes registrados tienen el derecho de recabar un ejemplar de las bases, el mismo que es gratuito y se encontrará en el portal del sistema electrónico de contrataciones del estado (SEACE).

Importante

El costo de entrega de un ejemplar de las bases no puede exceder el costo de su reproducción.

1.10. BASE LEGAL

- Ley N°31953 Ley de Presupuesto del Sector Público para el Año Fiscal 2024.
- Ley N°31954 Ley de Equilibrio Financiero del Presupuesto del Sector Público del año fiscal 2024.
- Ley N°30225 Ley de Contrataciones del Estado y sus modificaciones.
- Texto Único Ordenado de la Ley N° 30225, Ley de Contrataciones del Estado, aprobado por el Decreto Supremo N° 082-2019-EF, y sus modificatorias en adelante la Ley.
- Reglamento aprobado por el Decreto Supremo N° 344-2018-EF, modificado por los Decretos Supremos Nrs 377-2019-EF, 168-2020-EF, 250-2020-EF y 162-2021-EF, y todas sus modificatorias hasta la actualidad en adelante el Reglamento.
- Directivas del OSCE.
- Ley N°27444 Ley del Procedimiento Administrativo General.

- Ley N° 27806 – Ley de Transparencia y de Acceso a la Información Pública.
- Decreto Supremo N° 008-2008-TR, Reglamento de la Ley MYPE.
- Ley N° 27972, Ley Orgánica de Municipalidades.
- Reglamento Nacional de Edificaciones (DS N°011-2006-VIVIENDA).
- Directivas del OSCE.
- Código Civil

Las referidas normas incluyen sus respectivas modificaciones, de ser el caso.

CAPÍTULO II DEL PROCEDIMIENTO DE SELECCIÓN

2.1. CALENDARIO DEL PROCEDIMIENTO DE SELECCIÓN

Según el cronograma de la ficha de selección de la convocatoria publicada en el SEACE.

Importante

De conformidad con la vigesimosegunda Disposición Complementaria Final del Reglamento, en caso la Entidad (Ministerios y sus organismos públicos, programas o proyectos adscritos) haya difundido el requerimiento a través del SEACE siguiendo el procedimiento establecido en dicha disposición, no procede formular consultas u observaciones al requerimiento.

2.2. CONTENIDO DE LAS OFERTAS

2.2.1. OFERTA TÉCNICA

La oferta contendrá, además de un índice de documentos⁶, la siguiente documentación:

2.2.1.1. Documentación de presentación obligatoria

371. Documentos para la admisión de la oferta

a.1) Declaración jurada de datos del postor. (**Anexo N° 1**)

a.2) Documento que acredite la representación de quien suscribe la oferta.

En caso de persona jurídica, copia del certificado de vigencia de poder del representante legal, apoderado o mandatario designado para tal efecto.

En caso de persona natural, copia del documento nacional de identidad o documento análogo, o del certificado de vigencia de poder otorgado por persona natural, del apoderado o mandatario, según corresponda.

En el caso de consorcios, este documento debe ser presentado por cada uno de los integrantes del consorcio que suscriba la promesa de consorcio, según corresponda.

Advertencia

De acuerdo con el artículo 4 del Decreto Legislativo N° 1246, las Entidades están prohibidas de exigir a los administrados o usuarios la información que puedan obtener directamente mediante la interoperabilidad a que se refieren los artículos 2 y 3 de dicho Decreto Legislativo. En esa medida, si la Entidad es usuaria de la Plataforma de Interoperabilidad del Estado – PIDE⁷ y siempre que el servicio web se encuentre activo en el Catálogo de Servicios de dicha plataforma, no corresponderá exigir el certificado de vigencia de poder y/o documento nacional de identidad.

a.3) Declaración jurada de acuerdo con el literal b) del artículo 52 del Reglamento.

⁶ La omisión del índice no determina la no admisión de la oferta.

⁷ Para mayor información de las Entidades usuarias y del Catálogo de Servicios de la Plataforma de Interoperabilidad del Estado – PIDE ingresar al siguiente enlace <https://www.gobiernodigital.gob.pe/interoperabilidad/>

(Anexo N° 2)

- a.4) Declaración jurada de cumplimiento de los Términos de Referencia contenidos en el numeral 3.1 del Capítulo III de la presente sección. **(Anexo N° 3)**
- a.5) Declaración jurada de plazo de prestación del servicio de consultoría de obra. **(Anexo N° 4).**
- a.6) Promesa de consorcio con firmas legalizadas, de ser el caso, en la que se consigne los integrantes, el representante común, el domicilio común y las obligaciones a las que se compromete cada uno de los integrantes del consorcio, así como el porcentaje equivalente a dichas obligaciones. **(Anexo N° 5)**

Importante

El órgano encargado de las contrataciones o el comité de selección, según corresponda, verifica la presentación de los documentos requeridos. De no cumplir con lo requerido, la oferta se considera no admitida.

B. Documentos para acreditar los requisitos de calificación

Incorporar en la oferta los documentos que acreditan los “**Requisitos de Calificación**” que se detallan en el numeral 3.2 del Capítulo III de la presente sección de las bases.

2.2.1.2. Documentación de presentación facultativa:

- a) En el caso de microempresas y pequeñas empresas integradas por personas con discapacidad, o en el caso de consorcios conformados en su totalidad por estas empresas, deben presentar la constancia o certificado con el cual acredite su inscripción en el Registro de Empresas Promocionales para Personas con Discapacidad⁸.
- b) Incorporar en la oferta los documentos que acreditan los “**Factores de Evaluación**” establecidos en el Capítulo IV de la presente sección de las bases, a efectos de obtener el puntaje previsto en dicho Capítulo para cada factor.
- c) Solicitud de bonificación por tener la condición de micro y pequeña empresa. **(Anexo N° 11)**
- d) Los postores con domicilio en la provincia donde se prestará el servicio de consultoría de obra, o en las provincias colindantes, sean o no pertenecientes al mismo departamento o región, pueden presentar la solicitud de bonificación por servicios prestados fuera de la provincia de Lima y Callao, según Anexo N° 10.

⁸ Dicho documento se tendrá en consideración en caso de empate, conforme a lo previsto en el artículo 91 del Reglamento.

Advertencia

El órgano encargado de las contrataciones o el comité de selección, según corresponda, no podrá exigir al postor la presentación de documentos que no hayan sido indicados en los acápites “Documentos para la admisión de la oferta”, “Requisitos de calificación” y “Factores de evaluación”.

2.2.2. OFERTA ECONÓMICA

La oferta económica expresada en SOLES. Adjuntar obligatoriamente el **Anexo N° 6**.

El monto total de la oferta económica y los subtotales que lo componen deben ser expresados con dos (2) decimales. Los precios unitarios o tarifas pueden ser expresados con más de dos (2) decimales.

Importante

- El órgano encargado de las contrataciones o el comité de selección, según corresponda, declara no admitidas las ofertas que no se encuentren dentro de los límites del valor referencial previstos en el numeral 28.2 del artículo 28 de la Ley.*
- La estructura de costos, se presenta para el perfeccionamiento del contrato.*

2.3. DETERMINACIÓN DEL PUNTAJE TOTAL DE LAS OFERTAS

Una vez evaluadas las ofertas técnica y económica se procederá a determinar el puntaje total de las mismas.

El puntaje total de las ofertas es el promedio ponderado de ambas evaluaciones, obtenido de la aplicación de la siguiente fórmula:

$$PTPi = c_1 PT_i + c_2 Pe_i$$

Donde:

- PTPi = Puntaje total del postor i
PTi = Puntaje por evaluación técnica del postor i
Pei = Puntaje por evaluación económica del postor i
c₁ = Coeficiente de ponderación para la evaluación técnica.
C₂ = Coeficiente de ponderación para la evaluación económica.

Se aplicarán las siguientes ponderaciones:

- c₁ = 0.80
c₂ = 0.20

Donde: c₁ + c₂ = 1.00

2.4. PRESENTACIÓN DEL RECURSO DE APELACIÓN

El recurso de apelación se presenta ante la Unidad de Trámite Documentario de la Entidad.

En caso el participante o postor opte por presentar recurso de apelación y por otorgar la garantía mediante depósito en cuenta bancaria, se debe realizar el abono en:

N ° de Cuenta : 00371-041397

Banco : Banco de la Nación

N° CCI⁹ : [018-371-000371041397-56

2.5. REQUISITOS PARA PERFECCIONAR EL CONTRATO

El postor ganador de la buena pro debe presentar los siguientes documentos para perfeccionar el contrato:

- a) Garantía de fiel cumplimiento del contrato.
- b) Garantía de fiel cumplimiento por prestaciones accesorias, de ser el caso.
- c) Contrato de consorcio con firmas legalizadas ante Notario de cada uno de los integrantes, de ser el caso.
- d) Código de cuenta interbancaria (CCI) o, en el caso de proveedores no domiciliados, el número de su cuenta bancaria y la entidad bancaria en el exterior.
- e) Copia de la vigencia del poder del representante legal de la empresa que acredite que cuenta con facultades para perfeccionar el contrato, cuando corresponda.
- f) Copia de DNI del postor en caso de persona natural, o de su representante legal en caso de persona jurídica.

Advertencia

De acuerdo con el artículo 4 del Decreto Legislativo N° 1246, las Entidades están prohibidas de exigir a los administrados o usuarios la información que puedan obtener directamente mediante la interoperabilidad a que se refieren los artículos 2 y 3 de dicho Decreto Legislativo. En esa medida, si la Entidad es usuaria de la Plataforma de Interoperabilidad del Estado – PIDE¹⁰ y siempre que el servicio web se encuentre activo en el Catálogo de Servicios de dicha plataforma, no corresponderá exigir los documentos previstos en los literales e) y f).

- g) Domicilio para efectos de la notificación durante la ejecución del contrato.
- h) Autorización de notificación de la decisión de la Entidad sobre la solicitud de ampliación de plazo mediante medios electrónicos de comunicación ¹¹. **(Anexo N° 12)**
- i) Detalle de los precios unitarios de la oferta económica¹².
- j) Estructura de costos de la oferta económica.
- k) Detalle del monto de la oferta económica de cada uno de los servicios de consultoría de obra que conforman el paquete¹³.
- l) Copia de los diplomas que acrediten la formación académica requerida del personal clave, en caso que el grado o título profesional requerido no se encuentren publicados en el Registro Nacional de Grados Académicos y Títulos Profesionales a cargo de la de la Superintendencia Nacional de Educación Superior Universitaria – SUNEDU¹⁴.
- m) Copia de (i) contratos y su respectiva conformidad o (ii) constancias o (iii) certificados o (iv) cualquier otra documentación que, de manera fehaciente demuestre la experiencia del personal clave.
- n) Copia de documentos que sustenten la propiedad, la posesión, el compromiso de compra venta o alquiler u otro documento que acredite la disponibilidad del requisito de calificación equipamiento estratégico. En el caso que el postor ganador sea un consorcio los documentos de acreditación de este requisito pueden estar a nombre del consorcio o de

⁹ En caso de transferencia interbancaria.

¹⁰ Para mayor información de las Entidades usuarias y del Catálogo de Servicios de la Plataforma de Interoperabilidad del Estado – PIDE ingresar al siguiente enlace <https://www.gobiernodigital.gob.pe/interoperabilidad/>

¹¹ En tanto se implemente la funcionalidad en el SEACE, de conformidad con la Primera Disposición Complementaria Transitoria del Decreto Supremo N° 234-2022-EF.

¹² Incluir solo en caso de la contratación bajo el sistema a suma alzada.

¹³ Incluir solo en caso de contrataciones por paquete.

¹⁴ <https://enlinea.sunedu.gob.pe/>

uno de sus integrantes¹⁵.

Importante

- *La Entidad debe aceptar las diferentes denominaciones utilizadas para acreditar la carrera profesional requerida, aun cuando no coincida literalmente con aquella prevista en los requisitos de calificación (por ejemplo Ingeniería Ambiental, Ingeniería en Gestión Ambiental, Ingeniería y Gestión Ambiental u otras denominaciones).*
- *Los documentos que acreditan la experiencia del personal clave deben incluir como mínimo los nombres y apellidos del personal, el cargo desempeñado, el plazo de la prestación indicando el día, mes y año de inicio y culminación, el nombre de la Entidad u organización que emite el documento, la fecha de emisión y nombres y apellidos de quien suscribe el documento.*

En caso estos documentos establezcan el plazo de la experiencia adquirida por el personal clave en meses sin especificar los días la Entidad debe considerar el mes completo.

De presentarse experiencia ejecutada paralelamente (traslape), para el cómputo del tiempo de dicha experiencia sólo se considerará una vez el periodo traslapado. No obstante, de presentarse periodos traslapados en el supervisor de obra, no se considera ninguna de las experiencias acreditadas, salvo la supervisión de obras por paquete.

Se considerará aquella experiencia que no tenga una antigüedad mayor a veinticinco (25) años anteriores a la fecha de la presentación de ofertas.

Asimismo, la Entidad debe valorar de manera integral los documentos presentados para acreditar dicha experiencia. En tal sentido, aun cuando en los documentos presentados la denominación del cargo o puesto no coincida literalmente con aquella prevista en los requisitos de calificación, se deberá validar la experiencia si las actividades que realizó el profesional corresponden con la función propia del cargo o puesto requerido.

- *Cuando el postor ganador de la buena pro presenta como personal clave a profesionales que se encuentren prestando servicios como residente o supervisor en obras contratadas por la Entidad que no cuentan con recepción, procede otorgar plazo adicional para subsanar, conforme lo previsto en el literal a) del artículo 141 del Reglamento.*
- *En caso que el postor ganador de la buena pro sea un consorcio, las garantías que presente este para el perfeccionamiento del contrato, así como durante la ejecución contractual, de ser el caso, además de cumplir con las condiciones establecidas en el artículo 33 de la Ley y en el artículo 148 del Reglamento, deben consignar expresamente el nombre completo o la denominación o razón social de los integrantes del consorcio, en calidad de garantizados, de lo contrario no podrán ser aceptadas por las Entidades. No se cumple el requisito antes indicado si se consigna únicamente la denominación del consorcio, conforme lo dispuesto en la Directiva "Participación de Proveedores en Consorcio en las Contrataciones del Estado".*
- *En los contratos de consultoría de obras que celebren las Entidades con las micro y pequeñas empresas, estas últimas pueden otorgar como garantía de fiel cumplimiento el diez por ciento (10%) del monto del contrato, porcentaje que es retenido por la Entidad durante la primera mitad del número total de pagos a realizarse, de forma prorrateada en cada pago, con cargo a ser devuelto a la finalización del mismo, conforme lo establece el numeral 149.4 del artículo 149 y el numeral 151.2 del artículo 151 del Reglamento. Para dicho efecto los postores deben encontrarse registrados en el REMYPE, consignando en la Declaración Jurada de Datos del Postor (Anexo N° 1) o en la solicitud de retención de la garantía durante el perfeccionamiento del contrato, que tienen la condición de MYPE, lo cual será verificado por la Entidad en el link <http://www2.trabajo.gob.pe/servicios-en-linea-2-2> opción consulta de empresas acreditadas en el REMYPE.*

¹⁵ Incluir solo en caso se haya incluido el equipamiento estratégico como requisito de calificación.

Importante

- *Corresponde a la Entidad verificar que las garantías presentadas por el postor ganador de la buena pro cumplan con los requisitos y condiciones necesarios para su aceptación y eventual ejecución; sin perjuicio de la determinación de las responsabilidades funcionales que correspondan.*
- *De conformidad con el Reglamento Consular del Perú aprobado mediante Decreto Supremo N° 076-2005-RE para que los documentos públicos y privados extendidos en el exterior tengan validez en el Perú, deben estar legalizados por los funcionarios consulares peruanos y refrendados por el Ministerio de Relaciones Exteriores del Perú, salvo que se trate de documentos públicos emitidos en países que formen parte del Convenio de la Apostilla, en cuyo caso bastará con que estos cuenten con la Apostilla de la Haya¹⁶.*
- *La Entidad no puede exigir documentación o información adicional a la consignada en el presente numeral para el perfeccionamiento del contrato.*

2.6. PERFECCIONAMIENTO DEL CONTRATO

El contrato se perfecciona con la suscripción del documento que lo contiene. Para dicho efecto el postor ganador de la buena pro, dentro del plazo previsto en el artículo 141 del Reglamento, debe presentar la documentación requerida en **MESA DE PARTES DE LA MUNICIPALIDAD PROVINCIAL DE HUARAZ, SITO EN LA AV. LUZURIAGA N° 734. PLAZA DE ARMAS HUARAZ – HUARAZ – ANCASH.**

2.7. FORMA DE PAGO

La Entidad realizará el pago de la contraprestación pactada a favor del contratista en PAGOS PARCIALES.

Los pagos se realizarán en TRES (03) armadas según los entregables establecidos en los términos de referencia, con conformidad del área usuaria del servicio de consultoría de obra, de acuerdo al detalle siguiente:

ENTREGABLE		PAGA A LA	% VALOR CONTRATADO
1	Por la entrega del plan de trabajo y el Primer Entregable: A la conformidad y aprobación del plan de trabajo y el primer entregable según TDR. (según el informe del área usuaria)	A la entrega e informe de conformidad del plan de trabajo y Primer Entregable por parte de la Sub-Gerencia de Estudios e Ingeniería, previo informe de evaluación.	40% DEL MONTO CONTRACTUAL
2	Por la entrega del Segundo Entregable: A la conformidad y aprobación del segundo A la entrega e informe de conformidad del Segundo entregable según TDR. (según el informe del área usuaria)	A la entrega e informe de conformidad del Segundo Entregable por parte de la Sub-Gerencia de Estudios e Ingeniería, previo informe de evaluación.	40% DEL MONTO CONTRACTUAL
3	A la conformidad y aprobación del tercer entregable (FINAL) según TOR. (según el informe del supervisor del estudio y el área usuaria)	A la entrega e informe de conformidad del Tercer entregable (FINAL) por parte de la Sub-Gerencia de Estudios e Ingeniería, previo informe de evaluación.	20% DEL MONTO CONTRACTUAL

Para efectos del pago de las contraprestaciones ejecutadas por el contratista, la Entidad debe

¹⁶ Según lo previsto en la Opinión N° 009-2016/DTN.

contar con la siguiente documentación:

- Informe del funcionario responsable de la Sub Gerencia de Estudios e Ingeniería emitiendo la conformidad de la prestación efectuada.
- Comprobante de pago.
- Carta de autorización de CCI (el mismo con el que se perfeccionó el contrato).
- Documentación que acredita para el cumplimiento de cada Entregable.

Dicha documentación se debe presentar en **MESA DE PARTES DE LA MUNICIPALIDAD PROVINCIAL DE HUARAZ, SITO EN LA AV. LUZURIAGA N° 734. PLAZA DE ARMAS HUARAZ – HUARAZ – ANCASH.**

CAPÍTULO III REQUERIMIENTO

Importante

De conformidad con el numeral 29.8 del artículo 29 del Reglamento, el área usuaria es responsable de la adecuada formulación del requerimiento, debiendo asegurar la calidad técnica y reducir la necesidad de su reformulación por errores o deficiencias técnicas que repercutan en el proceso de contratación

3.1. TERMINOS DE REFERENCIA



Municipalidad Provincial
HUARAZ

"Año del Bicentenario, de la consolidación de nuestra Independencia, y de la conmemoración de las heroicas batallas de Junín y Ayacucho"

#Unidos todos somos *Huaraz*

MUNICIPALIDAD PROVINCIAL DE HUARAZ

1

TÉRMINOS DE REFERENCIA

CONTRATACIÓN DE SERVICIO DE CONSULTORÍA DE OBRA PARA LA ELABORACIÓN DEL EXPEDIENTE TÉCNICO DEL PROYECTO:

**"CREACION DEL SERVICIO DE TRANSITABILIDAD (PUENTE) ENTRE EL SECTOR BELLAVISTA Y PARAÍSO ESCONDIDO DEL DISTRITO DE HUARAZ - PROVINCIA DE HUARAZ - DEPARTAMENTO DE ANCASH",
CON CUI: 2462792.**

SETIEMBRE - 2024

HUARAZ - ANCASH - PERÚ

#Unidos
todos somos
Huaraz

Av. Luzuriaga N°734 - Plaza de Armas
Telf: Central (043) 421661

www.munihuaraz.gob.pe





Municipalidad Provincial
HUARAZ

"Año del Bicentenario, de la consolidación de nuestra Independencia, y de la conmemoración de las heroicas batallas de Junín y Ayacucho"

#Unidos todos somos *Huaraz*

TÉRMINO DE REFERENCIA

PARA LA CONTRATACIÓN DEL SERVICIO DE CONSULTORÍA DE OBRA PARA LA ELABORACIÓN DEL EXPEDIENTE TÉCNICO DEL PROYECTO DE INVERSIÓN:

"CREACION DEL SERVICIO DE TRANSITABILIDAD (PUENTE) ENTRE EL SECTOR BELLAVISTA Y PARAÍSO ESCONDIDO DEL DISTRITO DE HUARAZ - PROVINCIA DE HUARAZ - DEPARTAMENTO DE ANCASH", con CUI N°2462792.

2

I. CONSIDERACIONES GENERALES.

1.1. Entidad convocante definiciones:

Nombre	:	Municipalidad Provincial De Huaraz. (En adelante LA ENTIDAD).
RUC N°	:	20172268430.
Domicilio Legal	:	Av. Luzuriaga N° 734-Plaza de Armas De Huaraz
Área usuaria	:	Sub Gerencia de Estudios e Ingeniería - SGEI.
Consultor	:	Empresa consultora de personería natural o jurídica contratada para la elaboración del Expediente Técnico de Obra - ETO.
Servicio	:	Elaboración del Expediente Técnico del proyecto de inversión.
Expediente	:	Expediente Técnico de Obra a elaborarse.
Evaluador	:	Personal natural contratada por La Entidad, para la Supervisión de la elaboración del ETO.

1.2. Proyecto de Inversión.

Los proyectos de inversión son la forma principal de intervención del Estado para resolver los problemas de la sociedad. Estos consisten en propuestas de acciones concretas para realizarse en determinado momento y producir transformaciones reales que mejoren la calidad de vida de los ciudadanos y/o el trabajo de los funcionarios del Estado. De la misma forma, el propósito de los PIP se podría resumir en fortalecer la capacidad del Estado de producir Bienes y/o Servicios que deba brindar a los ciudadanos.

1.3. Base Legal.

La elaboración del Expediente deberá realizarse de acuerdo con los dispositivos legales y normas técnicas vigentes, que se indican a continuación:

1.3.1. General.

- La Constitución Política del Perú
- Ley N°27972, Ley Orgánica de Municipalidades
- Ley N°31638 Ley de Presupuesto del Sector Público para el Año Fiscal 2023
- Ley N°27444, Ley del Procedimiento Administrativo General.
- Ley N°27972 – Ley orgánica de Municipalidades.
- Ley N°28803, Ley de las personas adultas mayores y la ley30159, ley que modifique los artículos 3 y 4 de la ley 28803, Ley de las personas adultas mayores; así mismo dejase sin efecto el Decreto Supremo 013 – 2006 – MIMDES, mediante el cual se aprueba el reglamento de la Ley 28803.
- Ley N°16053 Ley del ejercicio profesional de arquitectos y de ingenieros.

#Unidos
todos somos
Huaraz

Au. Luzuriaga N°734 - Plaza de Armas
Telf: Central (043) 421661

www.munihuaraz-gob.pe





Municipalidad Provincial
HUARAZ

"Año del Bicentenario, de la consolidación de nuestra Independencia, y de la conmemoración de las heroicas batallas de Junín y Ayacucho"

#Unidos todos somos *Huaraz*

- Ley N°29973, Ley general de la persona con discapacidad y su reglamento
- Decreto Supremo N°50 – 2015 - EF, que aprueba la nueva Ley de Contrataciones del Estado.
- Ley N°27806, Ley de Transparencia y de Acceso a la Información Pública.
- Ley N°28611 Ley General del Ambiente
- Código Civil.
- Decreto supremo N°015
- Resolución de Contraloría N°072-98-CG.
- Decreto Legislativo N°1432, que modifica el Decreto Legislativo N°1252, Decreto Legislativo que crea el Sistema Nacional de Programación Multianual y Gestión de Inversiones.

3

1.4. NORMA TÉCNICA

1.4.1. Normas técnicas peruanas

- Reglamento Nacional de Edificaciones Decreto Supremo N°011- 2006 – VIVIENDA.
- Norma E - 060 Concreto Armado.
- Norma E - 050 Suelos y Cimentaciones.
- Norma E - 030 Diseño Sismorresistente.
- Norma G- 050 Seguridad durante la Construcción.
- Normas Técnicas Internacionales: ACI, AASHTO, ASTM, etc.
- Manual de Ensayo de Materiales - Resolución Directoral N°18-2016-MTC/14.
- Manual de Hidrología, Hidráulica y Drenaje - R.D. N°20-2011-MTC/14/14.
- Especificaciones Técnicas Generales para Construcción EG-2013 - R.D. N° 22- 2013 MTC/ 14.
- Reglamento de Metrados, RD N°073-2010/vivienda/VNCS-DNC.
- Ley N°29783, de Seguridad y Salud en el Trabajo.
- Decreto Supremo N°006-2014-TR, modifican el reglamento de la Ley N° 29783, Ley de Seguridad y Salud en el Trabajo, aprobado por Decreto Supremo N° 005-2012-TR.
- Manual de Diseño Geométrico de Carreteras DG-2018 (R.D.N°03-2018-MTC/14).
- Especificaciones Técnicas Generales para Construcción de Carreteras EG-2013.
- Manual de Dispositivos de Control de Tránsito Automotor para Calles y Carreteras, (RD 16-2016–MTC/14, de fecha 31-05-16)).
- Especificaciones para el diseño de puentes del AAHSTO LRFD (versión 2012 en adelante).
- Guide especificaciones de LRFD Seismic Bridge Design (si el caso lo requiere).
- ANSI/AASHTO/AWS D1.5 Bridge Welding Code.
- Sistema de contención de vehículos tipo barreras de seguridad.
- Manual de Carreteras: Túneles, Muros y Obras Complementarias (R.D N°036-2016-MTC/14).
- Glosario de partidas aplicables a obras de rehabilitación, mejoramiento y construcción de carreteras y puentes, aprobada con Resolución Directoral N°17- 2012-MTC/14 de fecha 20.09. 2012.
- Resolución Ministerial N°404-2011-MTC/02 para la demarcación y señalización del derecho de vía.

#Unidos
todos somos
Huaraz

Av. Luzuriaga N°734 - Plaza de Armas
Telf: Central (043) 421661

www.munihuaraz.gob.pe





Municipalidad Provincial
HUARAZ

"Año del Bicentenario, de la consolidación de nuestra Independencia, y de la conmemoración de las heroicas batallas de Junín y Ayacucho"

#Unidos todos somos *Huaraz*

- Manual de Hidrología, Hidráulica y Drenaje (RD N°20-2011-MTC/14) del MTC (RD N°20-2011-MTC/14 ó vigente a la firma del contrato).
- Norma técnica de control 600-01, 600-02, 600-03 y Reglamento de metrados.
- Guía de Especificaciones para el diseño sísmico de puentes de la AASHTO, 2014 o superior.
- Guía de especificaciones para el diseño de puentes con aislamiento sísmico de la AASHTO.
- Manual de Diseño de Puentes del MTC R.D N°019-2018-MTC/14.
- Norma AASHTO LRFD para el diseño de puentes (2014)
- Reglamento Nacional de Gestión de Infraestructura Vial.
- Otras normas aplicables al proyecto, normas conexas ampliatorias y modificatorias de éstas.
- En forma supletoria o alternativa, podrá plantear la utilización de normas de ensayos y diseño, o criterios técnicos utilizados por entidades u organismos de reconocido prestigio internacional, siempre que se justifique técnica y económicamente su aplicación en el proceso constructivo
- Otros vigentes aplicables a proyectos de este tipo.

4

1.4.2. Impacto ambiental

La ejecución del Expediente Técnica deberá realizarse de acuerdo con:

- Ley General del ambiente, Ley N° 28611.
- Ley del Sistema Nacional de evaluación de Impacto Ambiental, Ley N° 27446.
- Reglamento de la Ley N° 27446, Ley del Sistema Nacional de Evaluación de Impacto Ambiental, aprobado mediante Decreto Supremo N° 019-2009-MINAM.
- Reglamento de Protección Ambiental para el Sector Transporte, aprobado mediante Decreto Supremo N° 004-2017-MTC.
- Decreto supremo N° 008-2019-MTC, Que modifica el Reglamento de Protección Ambiental para el Sector Transporte, aprobado mediante Decreto Supremo N° 004-2017-MTC.
- Resolución Ministerial N° 891-2019-MTC/01.02, que aprueba los 7 términos de referencia para proyectos con características o similares de competencia del sector transporte que cuentan con clasificación anticipada del Anexo 1 Reglamento de Protección Ambiental para el sector Transporte, aprobado con Decreto Supremo N° 004-2017-MTC, Modificado por el Decreto Supremo N° 008-2019-MTC, así como los anexos I y II.
- Reglamento sobre transparencia, acceso a la información pública ambiental y participación y consulta ciudadana en asuntos ambientales, Decreto Supremo N° 002-2009-MINAM.
- Estándares de Calidad Ambiental (ECA) para suelos, aprobado mediante Decreto Supremo N° 011-2017-MINAM.
- Reglamento de Estándares Nacionales de Calidad Ambiental para Ruido, Aprobado con D.S. N° 085-2003-PCM.
- Estándares de Calidad Ambiental (ECA) para Aire, aprobado mediante Decreto Supremo N° 003-2017-MINAM.

#Unidos
todos somos
Huaraz

Au. Luzuriaga N° 734 - Plaza de Armas
Telf: Central (043) 421661

www.munihuaraz.gob.pe





Municipalidad Provincial
HUARAZ

"Año del Bicentenario, de la consolidación de nuestra Independencia, y de la conmemoración de las heroicas batallas de Junín y Ayacucho"

#Unidos todos somos *Huaraz*

- Estándares de Calidad Ambiental (ECA) para agua y establecen disposiciones complementarias, aprobado mediante Decreto Supremo N° 004-2017-MINAM.

1.5. Finalidad.

Considerando el nuevo enfoque de desarrollo del área rural andina, la Elaboración del Expediente surge como una propuesta de solución al problema identificado en el proyecto de inversión, el cual tiene por finalidad crear, ampliar, mejorar, modernizar y recuperar la capacidad de transitabilidad vehicular y peatonal, cuyos beneficios se generarán durante la vida útil del proyecto, por lo tanto, el expediente técnico debe ser sostenible, eficiente y eficaz.

5

La Entidad elaborará el expediente técnico de obra del proyecto: **"CREACION DEL SERVICIO DE TRANSITABILIDAD (PUENTE) ENTRE EL SECTOR BELLAVISTA Y PARAÍSO ESCONDIDO DEL DISTRITO DE HUARAZ - PROVINCIA DE HUARAZ - DEPARTAMENTO DE ANCASH", con CUI N° 2462792**, para atender las necesidades de infraestructura vial, mediante una adecuada infraestructura de transitabilidad, bajo las condiciones de seguridad, durabilidad, funcionalidad y confort, para satisfacer las necesidades de la comunidad usuaria y por ende coadyuvar al mejoramiento de la calidad vida. Siendo responsabilidad del Ministerio de Transportes y Comunicaciones, efectuar el monitoreo verificación y seguimiento del programa citado y siendo competencia de la Unidad Ejecutora de Inversiones (UEI), se ha revisado el estudio de Pre inversión Pública del Servicio de Transitabilidad Vial precitada, y corresponde elaborar el Expediente Técnico, y es necesario efectuar la contratación de una consultoría para que desarrolle la elaboración del referido expediente técnico.

1.6. Objetivo del Proyecto.

El objetivo central es la situación deseada que se pretende lograr luego de la intervención con el proyecto. Este objetivo siempre estará asociado a la solución del problema central, por ello, la forma más fácil de definirlo es a través de la identificación de la situación deseada con el problema solucionado **"CREACION DEL SERVICIO DE TRANSITABILIDAD (PUENTE) ENTRE EL SECTOR BELLAVISTA Y PARAÍSO ESCONDIDO DEL DISTRITO DE HUARAZ - PROVINCIA DE HUARAZ - DEPARTAMENTO DE ANCASH", con CUI N° 2462792.**

1.7. Denominación de la Contratación.

El Servicio de Consultoría de Obra para la Elaboración del Expediente Técnico del Proyecto **"CREACION DEL SERVICIO DE TRANSITABILIDAD (PUENTE) ENTRE EL SECTOR BELLAVISTA Y PARAÍSO ESCONDIDO DEL DISTRITO DE HUARAZ - PROVINCIA DE HUARAZ - DEPARTAMENTO DE ANCASH", con CUI N° 2462792.**

1.8. Objetivo de la contratación.


1.8.1. Objetivo general.

El objeto del presente término de referencia, es la Contratación de una persona natural o jurídica, para que brinde los servicios para la Elaboración del Expediente Técnico del proyecto **"CREACION DEL SERVICIO DE TRANSITABILIDAD (PUENTE) ENTRE EL SECTOR BELLAVISTA Y PARAÍSO ESCONDIDO DEL DISTRITO DE HUARAZ - PROVINCIA DE HUARAZ - DEPARTAMENTO DE ANCASH", con CUI N° 2462792.**

#Unidos
todos somos
Huaraz

Av. Luzuriaga N°734 - Plaza de Armas
Telf: Central (043) 421661

www.munihuaraz.gob.pe





Municipalidad Provincial
HUARAZ

"Año del Bicentenario, de la consolidación de nuestra Independencia, y de la conmemoración de las heroicas batallas de Junín y Ayacucho"

#Unidos todos somos *Huaraz*

Y se desarrollará sobre la base del estudio de Ficha Técnica declarado viable y que estará constituido por planos por especialidades, especificaciones técnicas, metrados, presupuestos, análisis de precios unitarios, cronogramas de ejecución, memoria descriptiva, memorias de cálculo, fórmulas polinómica de reajuste de precios, estudios de ingeniería que incluyan el estudio topográfico, mecánica de suelos, impacto ambiental, seguridad y salud en obra, vulnerabilidad y gestión de riesgos, entre otros estudios técnicos y/o ensayos y/o pruebas que se requieran, para obtener **ADECUADAS CONDICIONES DEL SERVICIO DE TRANSITABILIDAD (PUENTE) ENTRE EL SECTOR BELLAVISTA Y PARAÍSO ESCONDIDO DEL DISTRITO DE HUARAZ - PROVINCIA DE HUARAZ - DEPARTAMENTO DE ANCASH.**

6

1.8.2. Objetivos específicos.

- Definir los parámetros geo mecánicos y geotécnicos a nivel de vías para los accesos y a nivel de la construcción de puente incluido sus estructuras de sostenimiento y revestimiento.
- Elaborar los estudios definitivos de: Topografía, geología, mecánica de suelos, hidrología y otros necesarios para la construcción del puente.
- Establecer el presupuesto de obra a efectos de planificar su ejecución dentro del sistema de financiamiento de la obra pública del estado peruano
- Plantear a la comunidad una propuesta de infraestructura vial apropiada para alentar su conectividad y catalizar sus procesos de desarrollo económico y vial.
- Establecer los protocolos de ingeniería y la tecnología de construcción más apropiada para la construcción de las obras de arte.

1.9. Antecedentes.

El presente Término de Referencia se ha formulado para la elaboración de los Estudios Definitivos para el proyecto **"CREACION DEL SERVICIO DE TRANSITABILIDAD (PUENTE) ENTRE EL SECTOR BELLAVISTA Y PARAÍSO ESCONDIDO DEL DISTRITO DE HUARAZ - PROVINCIA DE HUARAZ - DEPARTAMENTO DE ANCASH"**, con CUI N° 2462792, tomando en cuenta lo normado por el Reglamento Nacional de Edificaciones, la Ley de Contrataciones y su reglamento.

El presente proyecto fue declarado viable bajo el sistema del INVIERTE.PE con fecha de 11/10/2019, a cargo de la Unidad Formuladora (UF) de la ENTIDAD, por un monto total de inversión de S/. 1,810,566.49.

Alternativas del proyecto de inversión:

CONSTRUCCIÓN DEL PUENTE VEHICULAR TIPO LOSA CON VIGA, DE CONCRETO ARMADO $F'C=280$ KG/CM², LONG=13.5Y ANCHO=9.3(PESO BRUTO MAXIMO 32 TONELADAS) CON 2 CARRILES DE 3.75 M CADA UNO Y DOS VEREDAS CONCRETO $F'C=280$ KG/CM², DE 0.90M CADA UNA, CONSTRUCCIÓN DE BARANDAS DE FIERRO GALVANIZADO CON TUBERÍAS DE DIÁMETRO DE 3 Y 4 PULGADAS, DE 13.5 M DE LONGITUD, EN CADA EXTREMO DEL PUENTE. CONSTRUCCIÓN DE 2 ESTRIBOS DE CONCRETO REFORZADO $F'C=210$ KG/CM², CONSTRUCCIÓN DE MUROS DE CONSTRUCCIÓN DE MANPOSTERIA (CONCRETO + PIEDRA GRANDE EN LAS RIBERAS DEL RIO L=200M (100M EN CADA EXTREMO DEL RÍO), CONSTRUCCIÓN DE 2 SEÑALES INFORMATIVAS E IMPLEMENTACIÓN DE MITIGACIÓN DE IMPACTO AMBIENTAL.

#Unidos
todos somos
Huaraz

Av. Luzuriaga N°734 - Plaza de Armas
Telf: Central (043) 421661

www.munihuaraz.gob.pe





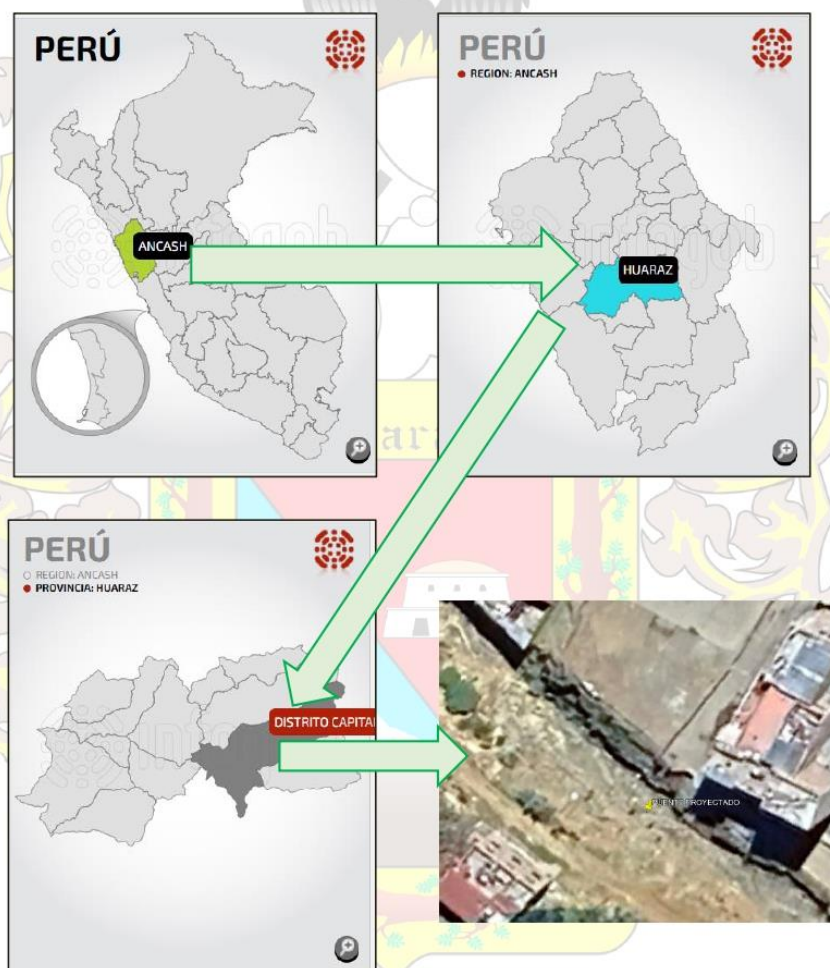
1.10. Descripción del proyecto.

1.10.1. Ubicación:

Localización	
Departamento	Ancash
Provincia	Huaraz
Distrito	Huaraz
Sector	Bellavista y Paraíso Escondido

7

1.10.2. Ilustración de la ubicación geográfica:



Fuente: Trabajo de campo - PIP.

1.11. Tipo de Procedimiento de Selección.

Adjudicación Simplificada.

1.12. Sistema de Contratación.



Municipalidad Provincial
HUARAZ

"Año del Bicentenario, de la consolidación de nuestra Independencia, y de la conmemoración de las heroicas batallas de Junín y Ayacucho"

#Unidos todos somos *Huaraz*

El presente Estudio se elaborará bajo el sistema de contratación **A SUMA ALZADA**.

El postor elabora una oferta integral para la elaboración del Expediente de conformidad con lo establecido por la Entidad, considerando los trabajos necesarios, según el termino de referencia y el valor referencial, en ese orden de prelación.

1.13. Modalidad de Contratación.

No corresponde.

1.14. Adelantos.

No se otorgará adelantos.

1.15. Subcontratación.

Queda expresamente prohibida la subcontratación, de acuerdo con lo señalado en el Artículo 35° de la Ley de Contrataciones del Estado.

1.16. Fórmula de reajuste.

No se aplicará ninguna fórmula de reajuste para la presente contratación.

1.17. Vigencia del Contrato.

El contrato tiene vigencia desde el día siguiente de la suscripción del documento que lo contiene hasta el consentimiento de la liquidación de la prestación del Servicio y se efectúe el último pago.

1.18. Fuente de Financiamiento.

5 – 18 Recursos determinados, canon y sobrecanon.

1.19. Plazo de Ejecución.

El plazo de ejecución del Servicio, para la elaboración del Expediente será, de acuerdo al siguiente detalle:

Presentación y aprobación del Plan de Trabajo.

Iniciará con la recepción y aprobación del PLAN DE TRABAJO, dentro de los 5 días hábiles siguientes del perfeccionamiento del contrato respectivo.

El consultor en su plan de trabajo deberá presentar un cronograma de elaboración del Expediente en que se detallan sus actividades a cumplir conforme a plazos. El mismo que deberá cumplir, en caso de retraso justificado, la ampliación deberá ser solicitada a la Entidad y una vez aprobada deberá presentar la reprogramación del cronograma respectivo.

El Plazo máximo establecido para la prestación del servicio en la elaboración del Expediente será de **SESENTA (60) días calendario**. La Entidad a través del Evaluador empleará como máximo 10 días calendario para su revisión, evaluación y aprobación.

El plazo de ejecución del expediente técnico completa será de 60 días calendario, de acuerdo al detalle del siguiente cuadro:

N°	ENTREGAS	HITO DE ENTREGA
1	ENTREGA DE INFORME DE COMPATIBILIDAD Y PLAN DE TRABAJO	A los 05 días calendarios a partir del día siguiente de la firma de contrato.

#Unidos
todos somos
Huaraz

Av. Luzuriaga N°734 - Plaza de Armas
Telf: Central (043) 421661

www.munihuaraz.gob.pe





Municipalidad Provincial
HUARAZ

"Año del Bicentenario, de la consolidación de nuestra Independencia, y de la conmemoración de las heroicas batallas de Junín y Ayacucho"

#Unidos todos somos *Huaraz*

2	<p>PRIMER ENTREGABLE</p> <p>Esta entrega corresponde a la presentación de los siguientes ítems:</p> <ul style="list-style-type: none"> ➤ Estudios de Ingeniería Básica: <ul style="list-style-type: none"> - Tráfico - Topografía - Hidrología e Hidráulica - Geología y Geotécnica (incluye estabilidad de taludes) - Seguridad Vial y señalización - Inventario Vial - Estudio de Gestión de Riesgos ➤ Adjuntos <ul style="list-style-type: none"> - Panel fotográfico - Documentos que garanticen la Disponibilidad de Terreno - Documentos que garanticen la Disponibilidad de Canteras <p>Según el contenido exigido en las normas RESOLUCIÓN DIRECTORAL N° 006-2020-EF/63.01. RESOLUCIÓN MINISTERIAL N° 388-2018-MTC/21, RESOLUCIÓN MINISTERIAL NO 900-2018-MTC/01.02 Resolución Directoral N.° 19-2018-MTC/14 (Manual de puentes).</p>	<p>A los 25 días de la firma de contrato</p>
3	<p>SEGUNDO ENTREGABLE</p> <p>Esta entrega corresponde a la presentación de los siguientes ítems:</p> <ul style="list-style-type: none"> ➤ Estudios de Ingeniería Básica: <ul style="list-style-type: none"> - TRÁFICO - TOPOGRAFÍA - SUELOS CANTERAS Y FUENTES DE AGUA - HIDROLOGÍA E HIDRÁULICA - GEOLOGÍA Y GEOTECNICA (INCLUYE ESTABILIDAD DE TALUDES) - SEGURIDAD VIAL Y SEÑALIZACIÓN - INVENTARIO VIAL ➤ Diseños: <ul style="list-style-type: none"> - Geométricos - Pavimentos - Estructurales - Drenajes ➤ Seguridad Vial y Señalización ➤ Plan de mantenimiento o conservación ➤ Estudio de Gestión de Riesgos ➤ Planos ➤ Panel fotográfico. ➤ Adjuntos. <ul style="list-style-type: none"> - Documentos que garanticen la Disponibilidad de Terreno - Documentos que garanticen la Disponibilidad de Canteras <p>Según el contenido exigido en las normas RESOLUCIÓN DIRECTORAL N° 006-2020-EF/63.01. RESOLUCIÓN MINISTERIAL N° 388-2018-MTC/21, RESOLUCIÓN MINISTERIAL N° 900-2018-MTC/01.02 Resolución Directoral N.° 19-2018-MTC/14 (Manual de puentes).</p>	<p>A los 20 días calendarios a partir del día siguiente de la aprobación del primer entregable.</p>
4	<p>TERCER ENTREGABLE</p> <p>Esta entrega corresponda a la presentación del Expediente técnica Según el contenida exigido en las normas RESOLUCIÓN DIRECTORAL N° 006-2020-EF/63.01 RESOLUCIÓN MINISTERIAL N° 388-2018- MTC/21 RESOLUCIÓN</p>	<p>A los 15 días calendarios a partir del día siguiente de</p>

#Unidos
todos somos
Huaraz

Au. Luzuriaga N°734 - Plaga de Armas
Telf: Central (043) 421661

www.munihuaraz.gob.pe





Municipalidad Provincial
HUARAZ

"Año del Bicentenario, de la consolidación de nuestra Independencia, y de la conmemoración de las heroicas batallas de Junín y Ayacucho"

#Unidos todos somos *Huaraz*

<p>MINISTERIAL N° 900-2018-MTC/0102, aprobada mediante acta resolutive par la entidad contratante</p> <p>Ficha Técnica de proyecto (expediente técnico)</p> <ul style="list-style-type: none"> - Formato 1-INVIERTE.PE - Resumen Ejecutivo - Memoria Descriptiva - Metrados - Análisis de precios unitarios - Presupuesto (vigencia no mayor a 5 meses) - Formulas polinómicas - Cronogramas - Especificaciones Técnicas - Estudios de Ingeniería Básica: - TRÁFICO - TOPOGRAFÍA - SUELOS CANTERAS Y FUENTES DE AGUA - HIDROLOGÍA E HIDRÁULICA - GEOLOGIA Y GEOTECNICA (INCLUYE ESTABILIDAD DE TALUDES) - SEGURIDAD VIAL Y SEÑALIZACIÓN - INVENTARIO VIAL - Diseños: - Geométricos - Pavimentos - Estructurales - Drenajes - Seguridad Vial y Señalización - Plan de mantenimiento a conservación - Estudios Socio Ambientales (según la guía del evaluador ambiental del Sector Transportes y la clasificación anticipada según MTC - Fitsa) – - CERTIFICACIÓN AMBIENTAL. - Estudio de Gestión de Riesgos - Planos - Panel fotográfico. - Adjuntos. - Certificado de inexistencia de Restos Arqueológicos -CIRA (De corresponder trazo de la vía. botaderos, canteras) y TRÁMITE DEL PMA. - Documentos que garanticen la Disponibilidad de Terreno - Documentos que garanticen la Disponibilidad de Canteras - Adjuntar el Informe de sustento de variación en la fase de ejecución para proceder el registro del formato N° 08-A, por parte de la UF. - Anexar el Formato N° 08-A: registros en la fase de ejecución para proyectos de inversión. - Otros <p>Según el contenido exigido en las normas RESOLUCIÓN DIRECTORAL N° 006-2020-EF/63.01, RESOLUCIÓN MINISTERIAL N° 388-2018-MTC/21 RESOLUCIÓN MINISTERIAL N° 900-2018-MTC/01.02</p>	<p>la aprobación del segundo entregable.</p>
---	--

10

Se debe de aclarar que la revisión y aprobación del primer entregable no es condicionante para al avance del entregable final, por lo que, no existirán ampliaciones de plazo fuera de los hitos antes mencionados.

1.20. Valor Referencial.

#Unidos
todos somos
Huaraz

Av. Luzuriaga N°734 - Plaza de Armas
Telf: Central (043) 421661

www.munihuaraz.gob.pe





Municipalidad Provincial
HUARAZ

"Año del Bicentenario, de la consolidación de nuestra Independencia, y de la conmemoración de las heroicas batallas de Junín y Ayacucho"

#Unidos todos somos Huaraz

El Valor referencial por la elaboración del Expediente Técnico, asciende a la suma de **S/. 109,940.60 (Ciento nueve Mil novecientos cuarenta con 60/100 SOLES)**, incluidos los impuestos de Ley y cualquier otro concepto que incida en el costo total del servicio de consultoría de obra, de acuerdo a la siguiente estructura:

ESTRUCTURA DE COSTOS PARA LA ELABORACIÓN DEL EXPEDIENTE TÉCNICO: "CREACION DEL SERVICIO DE TRANSITABILIDAD (PUENTE) ENTRE EL SECTOR BELLAVISTA Y PARAÍSO ESCONDIDO DEL DISTRITO DE HUARAZ - PROVINCIA DE HUARAZ - DEPARTAMENTO DE ANCASH" CON CUI N° 2462792.							
Ítem	Descripción	Unidad	Cantidad	Tiempo Meses	Part. %	COSTO Mensual	MONTO Parcial
1. Personal Profesional Clave							40,000.00
1.1	Jefe de Proyecto	Prof.	1	2	100.00%	8,000.00	16,000.00
1.2	Especialista en Estructuras	Prof.	1	1	100.00%	6,000.00	6,000.00
1.3	Especialista en Topografía, Trazo y Diseño Vial	Prof.	1	1	100.00%	6,000.00	6,000.00
1.4	Especialista en Hidrología y drenaje	Prof.	1	1	100.00%	6,000.00	6,000.00
1.5	Especialista en Suelos y Pavimentos	Prof.	1	1	100.00%	6,000.00	6,000.00
2. Personal Profesional No Clave							6,000.00
2.3	Asistente técnico	Prof.	1	2	100.00%	3,000.00	6,000.00
3. Estudios							31,000.00
3.1	Instrumento de Gestión Ambiental, incluido Certificación Ambiental	Global	1		1	7,000.00	7,000.00
3.2	Estudio de Mecánica de Suelos y Geotécnica	Global	1		1	8,000.00	8,000.00
3.3	Estudio de Evaluación de Riesgos de Desastres	Global	1		1	4,000.00	4,000.00
3.3	Estudio de Hidrología e Hidráulica	Global	1		1	3,000.00	3,000.00
3.4	Estudio Topográfico	Global	1		1	4,000.00	4,000.00
3.5	CIRA y Trámite de PMA	Global	1		1	5,000.00	5,000.00
4. Oficina							7,700.00
4.1	Impresiones, ploteos y copias	Global	1			2,500.00	2,500.00
4.2	Útiles de Oficina	Mes	2			1,100.00	2,200.00
4.4	Alquiler de camioneta (incluye chofer y combustible)	Mes	1			3,000.00	3,000.00
COSTO DIRECTO							84,700.00
UTILIDAD (10%)							8,470.00
SUB TOTAL							93,170.00
IMPUESTOS IGV (18%)							16,770.60
VALOR REFERENCIAL							109,940.60

11

1.21. Forma de pago.

La Entidad realizará el pago de la contraprestación pactada a favor del consultor en PAGOS PARCIALES.

#Unidos
todos somos
Huaraz

Av. Luzuriaga N°734 - Plaza de Armas
Telf: Central (043) 421661

www.munihuaraz.gob.pe





**Municipalidad Provincial
HUARAZ**

"Año del Bicentenario, de la consolidación de nuestra Independencia, y de la conmemoración de las heroicas batallas de Junín y Ayacucho"

#Unidos todos somos Huaraz

El pago se realizará en TRES (03) armadas según entrega de los productos a entregables establecidos en la presente Término de Referencia - TDR, con conformidad del área usuaria del servicio de consultoría, en el detalle siguiente:

ENTREGABLE		PAGA A LA	% VALOR CONTRATADO
1	Por la entrega del plan de trabajo y el Primer Entregable: A la conformidad y aprobación del plan de trabajo y el primer entregable según TDR. (según el informe del área usuaria)	A la entrega e informe de conformidad del plan de trabajo y Primer Entregable por parte de la Sub-Gerencia de Estudios e Ingeniería, previo informe de evaluación.	40% DEL MONTO CONTRACTUAL
2	Por la entrega del Segundo Entregable: A la conformidad y aprobación del segundo A la entrega e informe de conformidad del Segundo entregable según TDR, (según el informe del área usuaria)	A la entrega e informe de conformidad del Segundo Entregable por parte de la Sub-Gerencia de Estudios e Ingeniería, previo informe de evaluación.	40% DEL MONTO CONTRACTUAL
3	A la conformidad y aprobación del tercer entregable (FINAL) según TOR. (según el informe del supervisor del estudio y el área usuaria)	A la entrega e informe de conformidad del Tercer entregable (FINAL) por parte de la por parte de la Sub-Gerencia de Estudios e Ingeniería, previo informe de evaluación.	20% DEL MONTO CONTRACTUAL

12

Para efectos del pago de las contraprestaciones ejecutadas por el consultor, la Entidad debe contar con la siguiente documentación:

- Informe del funcionario responsable de la Sub-Gerencia de Estudios e Ingeniería emitiendo la conformidad de la prestación efectuada.
- Comprobante de pago.
- Carta de autorización de CCI (el mismo con el que se perfeccionó el contrato).
- Documentación que acredita para el cumplimiento de cada Entregable.
- Copia fedatada del producto.

Dicha documentación se debe presentar en Mesa de Partes de la Municipalidad Provincial de Huaraz, sito en la AV. Luzuriaga N° 734. Plaza de Armas Huaraz – Huaraz – Ancash, en el horario de 08:00 a 13:00 horas y de 14:30 a 17:30 horas.

II. CONSIDERACIONES ESPECÍFICAS.

2.1. Proceso de elaboración del Expediente Técnico de Obra.

Para la elaboración del Expediente, se debe tomar como punto de partida el Estudio de Pre-Inversión a Nivel de perfil declarado viable y desarrollar con mayor profundidad y con información primaria, con la finalidad de reunir todos los elementos de juicio y la información necesaria; de considerarlo necesario,

#Unidos
todos somos
Huaraz

Au. Luzuriaga N°734 - Plaza de Armas
Telf: Central (043) 421661

www.munihuaraz.gob.pe





Municipalidad Provincial
HUARAZ

"Año del Bicentenario, de la consolidación de nuestra Independencia, y de la conmemoración de las heroicas batallas de Junín y Ayacucho"

#Unidos todos somos *Huaraz*

se podrán modificar o agregar metas de tal manera que se mantenga el objetivo del proyecto, para lo cual deberá sustentar técnicamente las razones de ello.

El plazo se contará a partir de la siguiente de la firma del contrato, así mismo en la fecha que el contratante indique, el Jefe de Proyecto y su equipo de profesionalidades tendrán una reunión de coordinación con el área usuaria, a fin evaluar el plan de trabajo presentado por el consultor. la inspección ocular – visitas de Consultor a la zona del proyecto tendrán la finalidad de captar toda la información inicial necesaria, que permita elaborar la elaboración del expediente técnico y que permita cumplir las metas y objetivos del proyecto de Inversión declarada viable, en la inspección ocular deberán, de participar todo el equipo de profesionales involucrado en la elaboración del expediente técnico y deberán de sustentar su visita al área del proyecto con la suscripción de las respectivas actas de visitas suscritas con las autoridades de la zona, acompañados obligatorios con fotografías.

13

Se utilizará la Metodología BIM: Métodos y procedimientos de producción de la información, interfaces entre las partes involucradas y equipos en la gestión de la información, entre otros.

FORMA DE ENTREGA Y CONTENIDOS:

PRIMERA ENTREGA

Esta entrega corresponde a la presentación del contenido descrito en el siguiente cuadro, será representado de forma ordenada, foliado y firmado por los profesionales responsables (01 original + 01 copias), firmado y foliado, CD (adjuntando la entrega original y la copia) y de acuerdo con el plazo indicado.

CONTENIDO
1. Estudios de Ingeniería Básica:
1.1. Trafico
1.2. Topografía
1.3. Suelos canteras y fuentes de agua
1.4. Hidrología e Hidráulica
1.5. Geología y Geotécnica (incluye estabilidad de taludes)
1.5.1. Estudio de geología
1.5.2. Estudio de geotecnia
1.6. Seguridad Vial y señalización
1.7. Inventario Vial
2. Estudio de Gestión de Riesgos
3. Panel fotográfico
4. Adjuntos
4.1. Documentos que garanticen la Disponibilidad de Terreno
4.2. Documentos que garanticen la Disponibilidad de canteras

SEGUNDA ENTREGA

Esta entrega corresponde a la presentación del contenido descrito en el siguiente cuadro, será presentado de forma ordenada, foliada y firmada por los profesionales responsables (El original + las copias), firmado y foliado, CD (adjuntado al entregable original y la copia) y de acuerdo con el plazo indicado.

#Unidos
todos somos
Huaraz

Au. Luzuriaga N°734 - Plaza de Armas
Telf: Central (043) 421661

www.munihuaraz.gob.pe





Municipalidad Provincial
HUARAZ

"Año del Bicentenario, de la consolidación de nuestra Independencia, y de la conmemoración de las heroicas batallas de Junín y Ayacucho"

#Unidos todos somos *Huaraz*

1. Estudios de Ingeniería Básica;
1.1. Tráfico
1.2. Topografía
1.3. Suelos canteras y fuentes de agua
1.4. Hidrología e Hidráulica
1.5. Geología y Geotécnica (incluye estabilidad de taludes)
1.5.1. Estudio de geología
1.5.2. Estudio de geotecnia
1.6. Seguridad Vial y señalización
1.7. Inventario Vial
2. Diseños:
2.1. Geométricos
2.1.1. Informe de diseño geométrico
2.1.2. Memoria de diseño geométrica
2.2. Pavimentos
2.2.1. Informe de pavimentos
2.2.2. Memoria diseño de pavimentos
2.3. Estructurales
2.3.1. Informe de estructuras
2.3.2. Memoria diseño estructural
2.4. Drenajes
2.4.1. Memoria diseño de drenaje
2.5. Seguridad Vial y Señalización
2.5.1. Informe de señalización y seguridad vial
2.5.2. Memoria de diseño de seguridad vial y señalización
3. Plan de mantenimiento o conservación
4. Estudio de Gestión de Riesgos
5. Planos
5.1. Índice de Planos
5.2. Plano de Ubicación y localización.
5.3. Plan topográfico
5.4. Plan Clave
5.5. Plano de secciones tipo
5.6. Plano de planta y perfil longitudinal
5.7. Plano de secciones transversales.
5.8. Plano de obras de arte, drenaje y complementarias
5.9. Plano de ubicación de canteras, puntos de agua y depósitos de material excedente, campamentos, patio de máquinas, estabilización de taludes

14

#Unidos
todos somos
Huaraz

Au. Luzuriaga N°734 - Plaza de Armas
Telf: Central (043) 421661

www.munihuaraz.gob.pe





Municipalidad Provincial
HUARAZ

"Año del Bicentenario, de la consolidación de nuestra Independencia, y de la conmemoración de las heroicas batallas de Junín y Ayacucho"

#Unidos todos somos *Huaraz*

5.10. Plano de demoliciones y desmontajes de interferencias y obstrucciones.
5.11. Plano de pases provisionales a nivel del diseño geométrico.
5.12. Plana de obras de defensas ribereñas y de protección
5.13. Plano de sistema de drenaje.
5.14. Plano geológico-Geotécnica específico y de detalle para caso de puentes
5.15. Planos de Puentes. <ul style="list-style-type: none">• Vista General del puente (incluye 3D)• Planos de Estructuras (Secciones transversales, Planos de encofrados, planos de armaduras, planos de detalles estructurales, elevación, secciones, esquema de colocación de concreto, etc.)• Planos de Arquitectura (Planta, Secciones, elevaciones, detalles arquitectónicos, etc)• Planos de proceso constructivo• Planos de drenaje y diseño de pavimentos.• Esquemas de hidráulica fluvial• Otros
5.16. Planos de señalización y seguridad vial.
6. Panel fotográfico.
7. Adjuntos
7.1. Documentos que garanticen la Disponibilidad de Terreno
7.2. Documentos que garanticen la Disponibilidad de Canteras

15

TERCERA ENTREGA (FINAL)

Es el Expediente técnico con el contenido completo según la Según el contenido exigido en las normas RESOLUCIÓN DIRECTORAL N° 006-2020-EF/63.01. RESOLUCIÓN MINISTERIAL N° 388-2018-MTC/21 RESOLUCIÓN MINISTERIAL N° 900-2018-MTC/01.02 aprobado mediante acto resolutivo por la entidad contratante.

Expediente Técnico definitivo final, firmado y foliado. CD (adjuntado al entregable original) que contenga toda la información anteriormente mencionada digitalizada en PDF can firma de los profesionales responsables y en archivo editable (Word, Excel, MSPProject, Autocad) completo.

Así mismo para que la entidad actualice la información en el sistema de inversiones en necesario la presentación de:

- Informe de sustento de la consistencia del proyecto, con los formatos respectivos.
- Actualización del formato N° 08-A. obtenido del banco de inversiones del MEF, según las disposiciones del sistema nacional de programación multianual y gestión de inversiones.
- Resolución da aprobación de los expedientes técnicos actualizados con el monto de inversión correspondiente.

2.2. Contenido mínimo del Expediente.

El consultor entregará como producto el Expediente detallado aprobado impreso en dos (02) originales y dos (02) copias debidamente firmadas por los especialistas correspondientes en cada una de las páginas que les corresponde y uno (01) en digital editable.

El cual será presentado impreso y en versión digital (CD). Elaborado con criterios de calidad: Sostenibilidad, Pertinencia, Coherencia, Impacto y Viabilidad.

#Unidos
todos somos
Huaraz

Au. Luzuriaga N°734 - Plaza de Armas
Telf: Central (043) 421661

www.munihuaraz.gob.pe





Municipalidad Provincial
HUARAZ

"Año del Bicentenario, de la consolidación de nuestra Independencia, y de la conmemoración de las heroicas batallas de Junín y Ayacucho"

#Unidos todos somos *Huaraz*

Los Informes y estudios serán desarrollados y entregados en versión digital en los paquetes de programas con que fueron elaborados: MS Word para textos, MS Excel para hojas de cálculo, los costos y presupuestos en S10 y los planos en el programa AUTOCAD. Se deberá entregar los CDs o USB con los archivos correspondientes al estudio. Incluida los archivos del modelo de evaluación, en forma ordenada y con una memoria extraíble, de manera que se pueden replicar los productos dados en cada Informe.

DETALLE DEL CONTENIDO MÍNIMO

El contenido mínimo (no limitativa) del expediente técnico será acorde al marco legal exigido por el sector

En base a las siguientes directivas

- RESOLUCION DIRECTORAL N 006-2020-EF/63.01
 - RESOLUCIÓN MINISTERIAL NR 388-2018-MTC/21
 - RESOLUCION MINISTERIAL N° 900-2018-MTC/0102 Requisitos de Admisibilidad y Criterios de Evaluación y Calidad Técnica para priorizar la asignación de recursos para el financiamiento de Proyectos de inversión nuevos en infraestructura vial departamental y vecinal
- El cual contendrá el siguiente contenido mínimo:

1. Expediente técnico
1.1. Ficha Técnica de proyecto (expediente técnico)
1.2. Formato 1-INVIERTE PE
1.3. Resumen Ejecutivo
1.4. Memoria Descriptiva
1.4.1. Memoria Descriptiva General
1.4.2. Memoria Descriptiva por componentes
1.5. Metrados
1.5.1. Resumen de metrados
1.5.2. Metrados a detalle para los componentes
1.6. Análisis de precios unitarios
1.6.1. Análisis de costos unitarios
1.6.2. Análisis de costos unitarios - subpartida
1.7. Presupuesto (vigencia no mayor a 5 meses)
1.7.1. Memoria de costos y bases para el cálculo
1.7.2. Presupuesto analítica del proyecto.
1.7.3. Resumen de Presupuesto
1.7.4. Presupuesto por componentes de obra.
1.7.5. Detalle de gastos generales
1.7.6. Detalle de gastos de supervisión
1.7.7. Detalle de gastos de expediente técnico
1.7.8. Detalle de otros gastos
1.7.9. Relación general de recursos
1.7.10. Costo de mano de obra
1.7.11. Costo de Materiales
1.7.12. Costo de Alquiler de equipo
1.7.13. Relación de equipo mínimo
1.7.14. Distancias medias
1.7.15. Rendimiento de transporte

16

#Unidos
todos somos
Huaraz

Av. Luzuriaga N°734 - Plaza de Armas
Telf: Central (043) 421661

www.munihuaraz.gob.pe





Municipalidad Provincial
HUARAZ

"Año del Bicentenario, de la consolidación de nuestra Independencia, y de la conmemoración de las heroicas batallas de Junín y Ayacucho"

#Unidos todos somos *Huaraz*

1.7.16. Cotización de insumos y cuadros comparativos de precios
1.8. Formulas polinómicas
1.8.1. Agrupamiento para cada fórmula polinómica
1.8.2. Fórmula polinómica (les que sean necesarias)
1.9. Cronogramas
1.9.1. Diagrama de Gant
1.9.2. Programación PERT/CMP
1.9.3. Cronograma valorizado de ejecución de obra
1.9.4. Cronograma de adquisición de materiales
1.9.5. Cronograma de utilización de equipo
1.9.6. Cronograma de desembolso económico
1.10. Especificaciones Técnicas
1.11. Estudios de Ingeniería Básica
1.11.1. Tráfico
1.11.1.1 Estudio de tráfico
1.11.1.2 Datos de campo
1.11.2. Topografía
1.11.2.1 Estudios topográfico
1.11.2.2 datos da campo
1.11.3. Suelos, canteras y Fuentes de agua
1.11.3.1 Suelos
1.11.3.1.1. Estudio de suelos
1.11.3.1.2. Resultado de laboratorios y ensayos
1.11.3.2 Canteras
1.11.3.2.1. Estudio de canteras
1.11.3.2.2. Resultado de laboratorios y ensayos
1.11.3.3 Agua
1.11.3.3.1. Resultado de laboratorios
1.11.4. Hidrología e Hidráulica
1.11.4.1 Hidrología
1.11.4.2 Hidráulica
1.11.4.3 Campo
1.11.5. Geología y Geotécnica (incluye estabilidad de taludes)
1.11.5.1 Estudio de geología
1.11.5.1.1. Plano geológica puentes 2-2
1.11.5.1.2. Mapa geológico
1.11.5.1.3. Estudio Geológico y de geotécnica
1.11.5.1.4. Plano geológico puentes 1-2
1.11.5.2 Estudio de geotecnia
1.11.5.2.1. Resultado de laboratorios y ensayos
1.11.5.3 datos de campo
1.11.6. Seguridad Vial y señalización
1.11.6.1 Estudio de seguridad vial y señalización
1.11.6.2 Datos de campo
1.11.7. Inventario Vial
1.11.7.1 Estudio de inventario vial
1.11.7.2 Informe de zonas críticas
1.12. Diseños:
1.12.1. Geométricos

17



Municipalidad Provincial
HUARAZ

"Año del Bicentenario, de la consolidación de nuestra Independencia, y de la conmemoración de las heroicas batallas de Junín y Ayacucho"

#Unidos todos somos Huaraz

18

1.12.1.1 Informe de diseño geométrico
1.12.1.2 Memoria de diseño geométrico
1.12.2. Pavimentos
1.12.2.1 Informe de pavimentos
1.12.2.2 Memoria diseño de pavimentos
1.12.3. Estructurales
1.12.3.1 Informe de estructuras
1.12.3.2 Memoria diseño estructural
1.12.4. Drenajes
1.12.4.1 Memoria diseño de drenaje
1.12.5. Seguridad Vial y Señalización
1.12.5.1 Informe de señalización y seguridad vial
1.12.5.2 Memoria de diseño de seguridad vial y señalización
1.13. Plan de mantenimiento a conservación
1.14. Estudios Socio Ambientales (según es gura del evaluador ambiental del Sector Transportes y la clasificación anticipada según MTC, Dia-Its-Fitsa)
1.15. Estudio de Gestión de Riesgos
1.16. Planos
1.16.1. Índice de Planos
1.16.2. Plano de Ubicación y localización.
1.16.3. Plano topográfico
1.16.4. Plano Clave.
1.16.5. Plano de secciones tipo
1.16.6. Plano de planta y perfil.
1.16.7. Plano de acciones transversales.
1.16.8. Plano de obras de arte, drenaje y complementarias.
1.16.9. Plano de ubicación de canteras, puntos de agua y depósitos de material excedente, campamentos, patio de máquinas, estabilización de taludes
1.16.10. Plano de demoliciones y desmontajes de interferencias y obstrucciones.
1.16.11. Plano de pases provisionales a nivel del diseño geométrico.
1.16.12. Plano de obras de defensas ribereñas y de protección
1.16.13. Plano de sistema de drenaje.
1.16.14. Plano geológico-Geotécnico específico y de detalle para caso de puentes
1.16.15. Planos de Puentes.
1.16.16. Planos de señalización y seguridad vial
1.17. Panel fotográfico.
1.18. Adjuntos
1.18.1. Certificación Ambiental
1.18.2. Certificado de inexistencia de Restos Arqueológicos-CIRA (De corresponder trazo de la vía, botaderos, canteras) y trámite del PMA.
1.18.3. Documentos que garanticen la Disponibilidad de Terreno
1.18.4. Documentos que garanticen la Disponibilidad de Canteras
1.18.5. Resolución de Aprobación del Expediente Técnico
1.19. Gestión de Riesgos en la planificación de la ejecución de obras
1.20. Otros

IMPORTANTE: Los costos relacionados a la obtención de certificados, estudios ambientales, arqueológicos, topográficos, y todo aquel necesario para la aprobación del expediente técnico serán cubiertos íntegramente por el consultor.

#Unidos
todos somos
Huaraz

Av. Luzuriaga N°734 - Plaza de Armas
Telf: Central (043) 421661

www.munihuaraz.gob.pe





Municipalidad Provincial
HUARAZ

"Año del Bicentenario, de la consolidación de nuestra Independencia, y de la conmemoración de las heroicas batallas de Junín y Ayacucho"

#Unidos todos somos *Huaraz*

2.3. Descripción de los Aspectos Importantes dentro del Contenido General.

CONTENIDO GENERAL

1. Ficha Técnica de proyecto (expediente técnico)

Se debe de entregar la ficha técnica de resumen del expediente técnico, en la que deberá de incluirse el resumen técnico de todo el proyecto.

2. Formato INVIERTE.PE

Se debe de presentar la ficha invierte de viabilidad del proyecto.

19

3. Resumen Ejecutivo

Se presentará el resumen ejecutivo del proyecto, en el que deberá de estar incluido todo el resumen del proyecto.

4. Memoria Descriptiva

En la memoria descriptiva debe contener la ubicación del Proyecto de inversión, las áreas beneficiarias, familias beneficiarias, matas, modalidad de ejecución, tiempo de ejecución, resumen de los costos del Proyecto de inversión.

Sobre el consultor, debe implementar mínimamente los aspectos presentados en el índice del presente capítulo.

B consultor, debe detallar la situación actual del Proyecto de Inversión, deberá presentar la constatación física de las estructuras existentes con la proyectados con las metas, deberá presentar el análisis si la estructura construida, para la cual realizare un diagnóstica situacional análisis y resultados de cada uno de los aspectos que se detallen en el índice del presente capítulo, incluyendo los impactos ambientales negativos.

5. Metrados

Los metrados del Expediente Técnica deberán estar sustentados por cada partida, con la planilla respectiva y con las gráficas y/o croquis explicativos (obligatorio) que el caso lo requiere (Norma 600-03 de la Resolución de Contraloría N° 072-98-CG).

La presentación de la memoria de cálculo de los metrados será en hoja de cálculo tipa Excel. No se admitirán memorias de cálculo de rastrados elaborados en forma manual, debiendo ser la planilla de metrados clara, precisa y fácil de identificar y según el reglamento de metrados vigente.

Los metrados deben estar claramente definidos y en los trabajos que comprenden cada partida. Estos estarán debidamente sustentados mediante hojas de cálculo que faciliten su revisión. preparándose planillas de metrados parciales y con resúmenes por planos. Los metrados se efectuarán considerando las partidas de obra a ejecutar, la unidad de medida, los diseños y detalles constructivos indicados en los planos.

6. Análisis de precios unitarios

Los análisis de precios unitarios se efectuarán en forme detallada para cada partida y sub partidas necesarias de acuerdo a las condiciones particulares del puente, considerando la



Municipalidad Provincial
HUARAZ

"Año del Bicentenario, de la consolidación de nuestra Independencia, y de la conmemoración de las heroicas batallas de Junín y Ayacucho"

#Unidos todos somos Huaraz

composición de mano de obra, equipo, materiales y rendimientos. Los costos ambientales, deben ser considerados, en la posible en el costo directo de la obra.

Cada partida de la obra constituye un costo parcial la determinación de cada uno de estos costos requiere de su correspondiente análisis de costos, la cuantificación técnica de la cantidad de recursos (mano de obra, materiales, equipos, etc.), que se requiere para ejecutar la unidad de partida.

El análisis de Costos Unitarios deberá considerar el rendimiento mes adecuado de la zona de acuerdo a la información que haya recopilado el Consultor. No se aceptarán análisis de costos unitarios estimados, globales o sin su cuantificación técnica respectiva.

20

7. Presupuesto (vigencia no mayor a 5 meses)

El presupuesto deberá ser elaborado usando el programa S10 u otro similar que la ENTIDAD disponga para su revisión y se debe presentar la base de datos tanto en físico como en digital. Los precios de la mano de obra deben ser sustentados con el reparto actualizado y los insumos y equipos mecánicos deberán de ser sustentados mediante tres cotizaciones o fuentes como mínimo, con una antigüedad no mayor a 5 meses para que se cuente con tiempo prudencial para su aprobación y los actos preparatorios para la convocatoria de ejecución de obra.

8. Fórmulas polinómicas

Para obras con un plazo de ejecución 30 días calendario, necesariamente se deberá considerar fórmula Polinómica de reajuste de precios.

9. Cronogramas

El CONSULTOR debe formular el cronograma de ejecución de obra, considerando las restricciones que puedan existir para el normal desenvolvimiento de los trabajos, tales como lluvias o condiciones climáticas adversas, dificultad de acceso a ciertas áreas, etc. El cronograma de ejecución de obra, se elaborará considerando todas las partidas consignadas en el presupuesto de obra, empleando el método PERT CPM y se presentará mediante un diagrama de barras (GANTT)

utilizando al software MS Project u otro software similar que la Entidad disponga para su revisión, Identificando las actividades a partidas que se hallen en la ruta crítica del proyecto.

Debe elaborar y presentar el cronograma valorizado de ejecución de obra, cronograma movilización de las estructuras modulares y el cronograma de adquisición de materiales concordados con el cronograma de ejecución de Obra.

Deberá presentar la relación de equipo mínimo para asegurar el cumplimiento de los trabajos en les plazas programados para la vía del camino vecinal

10. Especificaciones Técnicas

- Las Especificaciones Técnicas serán desarrolladas para todas las partidas consignadas en al presupuesto de obra y se sujetarán al Manual de Carreteras - Especificaciones Técnicas Generales para Construcción EB-2013, el Manual de Ensayos de Materiales EM-2016, el Manual de Carreteras: Diseño Geométrica 06-2018 y otras normas aprobadas por el MTC. Las especificaciones particulares serán concordantes con las condiciones particulares de

#Unidos
todos somos
Huaraz

Av. Luzuriaga N°734 - Plaza de Armas
Telf: Central (043) 421661

www.munihuaraz.gob.pe





Municipalidad Provincial
HUARAZ

"Año del Bicentenario, de la consolidación de nuestra Independencia, y de la conmemoración de las heroicas batallas de Junín y Ayacucho"

#Unidos todos somos Huaraz

la vía camino vecinal y tendrán como base las recomendaciones y soluciones, formuladas y visadas por los respectivos especialistas.

- Les Especificaciones Técnicas serán desarrolladas para cada partida del proyecto, en términos de especificaciones particulares y serán concordantes con la naturaleza de la obra les que tendrán como base las recomendaciones y soluciones formuladas por cada especialista: deberán estar sujetas a las normas indicadas en el Numeral 4.1 de los presentes TdR. complementariamente se utilizarán las normas y especificaciones AASHTO y ASTM Incluirán el control de calidad, ensayos durante la ejecución de obra y criterios de aceptación o rechazo, controles para la recepción de la obra, los aspectos referidos a la conservación del medio ambiente y los factores de seguridad en cada una de las etapas del proceso de ejecución de las trabajos; de manera que ante la eventualidad de que se ejecuten incorrectamente se puedan tomar medidas correctivas en forma oportuna.
- Las Especificaciones Técnicas Especiales deben ser planteadas por EL CONSULTOR y presentadas como resumen especificando con respecto al General y será únicamente para el proyecto específico y formaran parte del Expediente Técnico.
- Las Especificaciones Técnicas del proyecto deberán ser elaboradas en coordinación de los demás especialistas de EL CONSULTOR y el pliego de especificación constará con la firma y sello de cada uno de los especialistas en los temas de su competencia. La firma y sello del Jefe de Proyecto deberá ser en todas las páginas
 - Todas las especificaciones nuevas que se generen en el presente proyecto deberán tener una sustentación y descripción del proceso constructivo
 - Asimismo, deberá considerar los costos necesarios derivados por los trámites legales y documentarios que deberá realizar al Consultor durante la elaboración del proyecto, ejecución y recepción de la obra.
 - El orden estará de acuerdo con el último Reglamento de Metrados 2010 vigente. donde considera descripción de la partida, unidad de medida y forma de medición

21

11. Estudios de Ingeniería Básica

- **Tráfico**

Después de analizar la información disponible de tráfico, EL CONSULTOR plantear el programa complementario de Estudios de Tráfico que pretende realizar para el desarrollo del presente estudio, donde incluirá la forma en que realizará el censo volumétrico y los encuestas de origen y destino, las estaciones a considerar justificándolas debidamente, así como toda información de otros datos a considerar para el estudio, incluyendo la que respecta a la información necesaria para las proyecciones como para el estudio económico. Para definir la (s) estación (es) de conteo de tráfico, EL CONSULTOR deberá haber efectuado un análisis preliminar del comportamiento del tráfico sobre la vía.

Plano de ubicación respectiva de la vía con sus poblaciones beneficiadas y su conexión a la red vial. La ubicación de las estaciones de tráfico (al como de cobertura, en caso de ser necesario). Los conteos de tráfico en estaciones cuyo número mínimo por cada trama homogénea será de uno. El conteo se realizará durante un mínimo de 7 días consecutivos durante 24 horas por cada estación los que serán volumétricos y clasificados por tipo de vehículo, según horas, días, periodo independientemente, de ser el caso, se analizará y evaluará la información existente en otras estaciones de conteo que se encuentran dentro del área del proyecto.

Encuestas de origen y destino (O/D), como mínimo 3 días y durante 12 horas por día (incluyendo un día no laborable). La encuesta incluirá tipo de carga transportada, número de pasajeros, combustible utilizado, detalles sobre el vehículo (tipo, marca, modelo, año, número

#Unidos
todos somos
Huaraz

Au. Luzuriaga N°734 - Plaza de Armas
Telf: Central (043) 421661

www.munihuaraz.gob.pe





Municipalidad Provincial
HUARAZ

"Año del Bicentenario, de la consolidación de nuestra Independencia, y de la conmemoración de las heroicas batallas de Junín y Ayacucho"

#Unidos todos somos Huaraz

de asientos, número de ocupantes, tipo de combustible, peso vacío, peso seco, carga útil); y configuración de matrices de viaje por origen y destino y por tipo de vehículo.

Velocidad promedio de circulación por tipo de vehículo: análisis del impacto que diversas velocidades de diseño tendrían sobre la demanda, por tipo de vehículo.

Se analizará la posibilidad de cambios cualitativos en la composición de la demanda vehicular, debido a la nueva velocidad proyectada (por ejemplo, aparición de servicios de transporte de pasajeros en vehículos de mayor número de asientos (buses) a camiones de más de 3 ejes de mayor capacidad).

22

Se proyectará la demanda en base a la tasa de crecimiento poblacional para vehículos de pasajeros y tasa de crecimiento del PBI Departamental a Regional para vehículos de carga, debidamente justificadas.

Se diferenciará la demanda de tráfico (y su crecimiento) entre tránsito existente, tránsito generada a inducido y tránsito derivada a desviado, en caso de presentarse.


- **Topografía**

- a) Definición del Área del Levantamiento Topográfico.
- b) Se definirá el área a levantar, sobre planos a escalas en zona rural y urbana de 1/500, teniendo en cuenta la longitud del proyecto, el ancho suficiente para poder efectuar desvíos y siendo el mínimo aceptable de cien (100) metros a cada lado del eje preliminar y en coordinación previa del requerimiento de las demás especialidades.
- c) Red de Puntos
 - Se deberá establecer una red de puntos ubicados a distancias no mayores a 10 metros, o menores en caso de existir variaciones en el relieve del terreno.
 - Mediante un equipo de Estación Total de hasta 5" segundos de precisión, se medirán ángulos, distancias y cotas a los puntos de la red, para su representación en coordenadas (N, E, Z) y descripción de los mismos. En el caso de existir puntos inaccesibles, el levantamiento se ejecutará mediante el sistema láser, Incorporado a la estación total.
 - Se elaborará la red de puntos TIN (Triangulated Irregular NetWork), o DTM (Digital Terrain Modelling) los que se utilizarán para la generación de las curvas de nivel y presentación en el Plano Topográfico.
 - La ubicación y densidad de los puntos puede ser verificada mediante el TIN o DTM, asimismo la unión de los mismos debe ser revisada y depurada por el especialista de EL CONSULTOR, responsable del levantamiento topográfico (No del Dibujante); además la versión final del modelamiento del terreno (TIN o DTM) será presentado en versión digital en formato CAD para su revisión y en archivo de extensión "XML" en el cual deberá estar el eje del proyecto.
 - EL CONSULTOR deberá presentar un plano topográfico de densidad de puntos, con la finalidad de verificar el orden, seccionamiento y procedimiento de trabajo en campo, anexando el eje proyectado y detalles existentes, Levantamiento Topográfico.
 - Los levantamientos topográficos deberán permitir obtener planos a escala 1/500 con curvas de nivel cada 0.50m, los que se efectuarán con estación total por radiación a partir de los vértices de las poligonales, cuyas coordenadas topográficas fueron obtenidos de los puntos de control de georreferenciación para el control planimétrico.

#Unidos
todos somos
Huaraz

Av. Luzuriaga N°734 - Plaza de Armas
Telf: Central (043) 421661

www.munihuaraz.gob.pe





Municipalidad Provincial
HUARAZ

"Año del Bicentenario, de la consolidación de nuestra Independencia, y de la conmemoración de las heroicas batallas de Junín y Ayacucho"

#Unidos todos somos *Huaraz*

- Se determinará un eje proyectado de los accesos y empalmes, a partir del cual se seccionará en progresivas específicas.
- Los seccionamientos serán: cada 10 metros en tangente y curvas, identificándolos mediante la progresiva correspondiente; y las ubicadas en los puntos de comienzo de curva (PC) y en los puntos de tangencia (PT); además, EL CONSULTOR podrá proponer otras progresivas que considere conveniente.
- El seccionamiento adicional, de ser necesario, se realizará en los puntos del terreno de cambio de pendiente significativo y donde se ubiquen las alcantarillas, muros de contención y obras de arte proyectadas.

d) Levantamiento Batimétrico

- El levantamiento batimétrico deberá abarcar un ancho de franja no menor a 8 veces el ancho del cauce principal aguas arriba del eje propuesto y 4 veces hacia aguas abajo. El levantamiento topográfico no debe ser menor a 150.00 m. aguas arriba y 150.00 m aguas abajo del eje del puente propuesto. En caso que el eje del puente propuesto se ubique cerca de la desembocadura a un río principal, lago o mar el levantamiento batimétrico deberá incluir la zona de confluencia.
- En ríos con amplias llanuras de inundación, donde el puente produzca contracción del flujo de avenida, el levantamiento abarcara 12 veces el ancho del cauce principal aguas arriba del eje propuesto y 6 veces hacia aguas abajo.
- La necesidad de efectuar el levantamiento batimétrico se coordinará oportunamente con las especialidades que lo requieran, con el objetivo de obtener la representación topográfica de los lechos de los cuerpos de agua (marítima, fluvial o lacustre) para fines del proyecto.
- El levantamiento batimétrico deberá estar enlazado con los Puntos de Control del levantamiento topográfico del proyecto.

e) Elaboración del Trazo y Definición del Eje Proyectado - Método Directo

- EL CONSULTOR deberá elaborar el trazo de la vía proyectada mediante el método directo, el cual consiste en definir un eje aproximado en campo durante los trabajos del levantamiento topográfico, el cual será ajustado en gabinete, para su posterior replanteo, terminado el diseño geométrico en coordinación con las demás especialidades.

f) Levantamientos Topográficos Complementarios.

- Se incluyen los levantamientos topográficos requeridos para el diseño de intersecciones Viales, muros, obras de arte, áreas afectadas, áreas de fuentes de agua, depósitos de Material excedente y canteras, etc.
- En las zonas urbanas, se incluirá en la topografía una faja mínima de 100 metros a cada lado del eje de la vía, la topografía deberá incluir todos los detalles existentes, incluyendo cotas, bermas, veredas, construcciones, líneas de fachada, intersecciones con calles o caminos, parada de buses, postes, tapas de buzones, etc. EL CONSULTOR deberá coordinar con las entidades que administren los servicios de energía eléctrica, teléfono, redes de comunicación, agua y desagüe etc. EL CONSULTOR deberá considerar los planes de expansión urbana que pudieran existir en la zona para lo cual coordinará con las autoridades municipales y/o gobiernos locales. Los planos de representación de las zonas urbanas atravesados por la vía se presentarán a escala 1/500, con curvas de nivel cada 0.50 metros, indicando el ancho de la vía, bermas, veredas, construcciones (línea de fachadas), intersecciones con calles o caminos, paraderos, postes, tapas de buzones, etc.
- En los cauces de ríos, cursos de agua menores y huaycos, se efectuarán los levantamientos topográficos necesarios para diseñar las obras de drenaje y obras de arte complementarias, materializando poligonales auxiliares a lo largo del cauce.
- Se tomarán secciones, perfiles y niveles a detalle en los cruces con otras vías, intersección de calles, canales, acequias, alcantarillas, badenes, muros

23

#Unidos
todos somos
Huaraz

Av. Luzuriaga N°734 - Plaza de Armas
Telf: Central (043) 421661

www.munihuaraz.gob.pe





Municipalidad Provincial
HUARAZ

"Año del Bicentenario, de la consolidación de nuestra Independencia, y de la conmemoración de las heroicas batallas de Junín y Ayacucho"

#Unidos todos somos *Huaraz*

24

proyectados, variantes y otros que tengan incidencia en el trazo, para poder definir las soluciones más convenientes.

- Se efectuará un registro completo de la ocupación del derecho de vía, a fin de individualizar las edificaciones, cultivos, puntos de venta y otros. En caso de afectar edificaciones o terrenos de propiedad privada o ante la necesidad de ensanchamiento de la vía, corrección de trazado o variantes, se efectuarán levantamientos topográficos complementarios.
- La extensión de las áreas y perímetros del levantamiento topográfico, para canteras y depósitos de material excedente (DME's), deberán ser coordinadas con la Subdirección de Estudios - Dirección de Infraestructura de PROVIAS NACIONAL (SE- DI-PVN).
- Para las áreas auxiliares tales como Canteras, Depósitos de Material Excedente (DME's), patio de máquinas, campamento, polvorín, etc., se deberá presentar lo siguiente:
 - Planos de planta y perfil longitudinal del eje de referencia a colores, en formato A3 a escala 1/500, en las progresivas cada 10 metros. En los planos de planta se deberá indicar las vías de acceso a las áreas auxiliares, referenciándolos al eje del proyecto.
 - Plano de Secciones Transversales del eje de referencia, a colores, en formato A3 a escala 1/200.
 - Datos técnicos tales como cuadros de área y volumen (de corte y/o relleno); longitud, ancho y estado situacional de la vía de acceso, entre otros.
 - Identificación y consentimiento del propietario del área auxiliar, en coordinación con el especialista Ambiental, el especialista de Suelos y Pavimentos, o algún otro especialista involucrado en el proyecto, según corresponda.
 - Archivo digital de la documentación antes indicada.
- Se señalarán las áreas sujetas a procesos erosivos y de estabilidad de taludes socavación de la plataforma, fallas y afectación de drenajes superficiales detección de cárcavas, y otros problemas que puedan detectarse durante la ejecución del levantamiento topográfico. Se deberán adjuntar las memorias de cálculo que sustenten lo anterior por el Especialista en Geología y Geotecnia.

g) Representación Gráfica del Terreno

- Plano Topográfico. - Se elaborará el plano topográfico a escala 1:500 con indicación de los ejes coordenados, señalando los valores Norte y Este de cada retícula del sistema de coordenadas, la distancia entre los ejes de coordenadas debe ser de 50 metros como mínimo.
- El dibujo de las curvas de nivel, deberá ser revisado por el ingeniero especialista, responsable del levantamiento topográfico, (no del dibujante).
- Plano de Puntos de Referencia de la vía urbana, donde se colocará la siguiente información: puntos geodésicos, puntos de la poligonal de apoyo, cada uno de estos puntos con su respectiva designación y coordenadas (Norte, Este y Cota, la vía existente, eje de la vía proyectada. La presentación de estos planos se realizará a escala adecuada que permita su lectura y verificación.
- Detalles Planimétricos. - Se representarán todos los detalles y particularidades de la superficie del terreno, tales como: vías existentes, centros poblados, ríos, cursos de agua, canales, muros, cercos, torres, postes, cables, edificaciones, viviendas, veredas, líneas de fachada, tapa de buzones, tuberías, gaseoductos, oleoductos etc. (Debidamente representados mediante una simbología adecuada y con la respectiva toponimia).
- Detalles Altimétricos. - Se representará la altimetría del terreno generadas en el levantamiento, el que deberá mostrar todos los detalles altimétricos, mediante las curvas de nivel, diferenciando las curvas maestras de las intermedias por el color y

#Unidos
todos somos
Huaraz

Av. Luzuriaga N°734 - Plaza de Armas
Telf: Central (043) 421661

www.munihuaraz.gob.pe





Municipalidad Provincial
HUARAZ

"Año del Bicentenario, de la consolidación de nuestra Independencia, y de la conmemoración de las heroicas batallas de Junín y Ayacucho"

#Unidos todos somos Huaraz

grosor del trazo, debiendo estar las primeras debidamente acotadas. El intervalo entre las curvas de nivel debe ser de 0.50 metros. Se deberá indicar los puntos en las cumbres y en las depresiones mediante su cota respectiva.

Suelos, Canteras y Fuentes de agua

• Estudio de Suelos

Los trabajos por efectuarse tanto en campo, laboratorio y gabinete están orientados a desarrollar las actividades que permiten evaluar la conformación del terreno natural, establecer las características físicas mecánicas del terreno natural y la estructura de la subrasante sobre la cual se apoyará el pavimento.

25

Se recopilar información sobre las características y estado de la superficie existente en el tema proyectado, por donde se habrá de construir la vía.

Los trabajos están orientados a desarrollar las actividades que permitan evaluar la conformación del terreno natural y la estructura de la subrasante, para la cual como mínimo:

- Descripción de las condiciones de la superficie de rodadura de la vía existente, lo cual será por sectores de hasta 1.0 km, con sus respectivas vistas fotográficas.
- El CONSULTOR deberá efectuar prospecciones de estudio a trabajos de exploración de campo cuatro (04) calicatas por kilómetro como mínimo (una cada 250 metros uno a otro mediante ejecución de poza exploratorios a lo largo del proyecto en estudio), según las normas vigentes del MTC, calicatas a distanciadas uniformemente, en forma alternada (izquierda-derecha) y dentro de la faja (ancha de calzada) de la vía proyectada, en caso de haber diferenciación en las características de los estratos entre calicatas contiguas o de encontrarse sectores críticos (suelos inestables, saturados, orgánicos, etc.) se hará una calicata adicional entre ambas, Indicando progresiva y/o coordenada UTM de los trabajos realizados deberá adjuntar las vistas fotográficas de la totalidad de calicatas
- El CONSULTOR por cada calicata efectuada presentará un Registro de Excavación (columna estratigráfica), donde: Indicará los espesores y descripción (tipo de material, color humedad compacidad, etc.) de cada uno de los estratos encontrados, (incluyendo la capa superficial)
- El CONSULTOR analizará y evaluará las muestras, ejecutando ensayos en el laboratorio de suelos y materiales en conformidad al Manual de Ensayo de Materiales para Carreteras del MTC (RD. N° 18-2016-MTC/14). ASTM AASHTO y NTP, mismas que deben estar respaldados por certificados expedidos por un laboratorio reconocido, siendo responsable de la exactitud y confiabilidad de los resultados.
- Los ensayos de laboratorio de Mecánica de Suelos a efectuarse a las muestras de cada estrato encontrado en cada prospección (calicata), se desarrollarán de acuerdo con el Manual de Ensayos de Materiales para Carreteras del MTC Edición (EM-2016) y serán:
 - ✓ Análisis Granulométrica por tamizado
 - ✓ Humedad Natural
 - ✓ Límites de Atterberg (Limite Líquido, Limite Plástico. Índice de Plasticidad)
 - ✓ Clasificación de Suelos por los Métodos SUCS y AASHTO.
- La evaluación deberá determinar la presencia o no de suelos orgánicos, expansivos en cuyo caso las calicatas podrían ser más profundas. Se indicará claramente su ubicación, longitud y profundidad de dicho sector y se darán recomendaciones concretas sobre el tratamiento a realizarse durante el proceso constructivo.
- Evaluará el Perfil Estratigráfico y de acuerdo con las características físico-mecánicas, determinará sectores críticos y sectores de características homogéneas

#Unidos
todos somos
Huaraz

Av. Luzuriaga N°734 - Plaza de Armas
Telf: Central (043) 421661

www.munihuaraz.gob.pe





Municipalidad Provincial
HUARAZ

"Año del Bicentenario, de la consolidación de nuestra Independencia, y de la conmemoración de las heroicas batallas de Junín y Ayacucho"

#Unidos todos somos *Huaraz*

26

- h) Con la finalidad de establecer el CBR de Diseño se efectuará el análisis de los suelos desde el punto de vista de capacidad de soporte para el pavimento proyectado, el cual concluirá en la sectorización de la carretera de ser posible. El CBR de diseño para la estructuración del pavimento, se podrá establecer en base al valor de mayor incidencia en el sector, a un base al cálculo estadístico de todos los ensayos de CBR efectuados y la totalidad de suelos encontrados luego dicha CBR de Diseño se empleará para establecer la estructura del pavimento.
- i) El CONSULTOR además de los Certificados de ensayos de laboratorio debe presentar cuadros Resúmenes de los Resultados de Ensayos, en donde se indique: Numero de Calicata. Progresiva, Muestra, Profundidad del Estrato. Porcentajes de Material Retenido en las Malles: N° 04 y N° 200 Constantes Físicas (Limite Liquido e Índice de Plasticidad). Humedad Natural Clasificación Suda AASHTO, Proctor (Máxima Densidad Seca y Optima Contenido de Humedad) y CBR (al 95 y 100% de la MDS).
- j) En el Perfil Estratigráfico de acuerdo a la señalado por la Highway Research Board, se representará en forma gráfica, los tipos de suelos, espesor de los diferentes estratos. características físico-mecánicas de cada uno de los estratos de acuerdo a resultados de ensayos de laboratorio, nivel freático y demás observaciones que considere El CONSULTOR.
- k) Las calicatas deben ser protegidos, para su evaluación y estar debidamente referidas a las progresivas que correspondan para su ubicación. Par seguridad vial, las calicatas serán debidamente rellenadas y compactadas una vez que haya sido concluida la evaluación y el muestreo de cada uno de los estratos de la prospección, en este caso se incorporará al fondo de la calicata una etiqueta plastificada como identificación de cada una; en caso de incumplimiento el consultor asumirá la responsabilidad por los daños y perjuicios a terceros, además se aplicará una penalidad de 0.5% del monto total de contrato
- l) La Memoria Descriptiva del Estudio de Suelos, deberá considerar la descripción de los suelos encontrados. condición actual de la superficie y condición estructural del terreno de fundación: ubicación de materiales inadecuados (suelos orgánicos y/o expansivos), suelos débiles (si los hubiera) presencia de nivel freático, análisis de la totalidad de los resultados de ensayos de laboratorio: con sus recomendaciones, tratamiento, soluciones y demás observaciones al respecto que considere El CONSULTOR.
- m) El estudio debe especificar las profundidades (espesores), anchos y longitudes de aquellos sectores donde se efectuarán mejoramientos, ya sea por la existencia de materiales inadecuados, suelos débiles en la superficie existente o de los trazos nuevos. así como de los cortes de taludes o ensanches de plataforma, indicando las características del material para el mejoramiento, el procedimiento constructivo y los metrados correspondientes.
- n) El CONSULTOR analizará y evaluará las muestras en el laboratorio de suelos y materiales de su propiedad y/o de terceros, siendo responsable de la exactitud y confiabilidad de los resultados.
- o) Dentro de la memoria descriptiva del estudio de suelos El CONSULTOR desarrollará de ser el caso el capítulo de Mejoramiento de Suelos, en el cual se analizarán y aplicaran criterios vigentes para establecer los mejoramientos de suelos y en base a ellos definirá a descartare la necesidad de las mismos estableciendo para cada sector la extensión (longitud, ancho y profundidad) respectiva. Donde corresponda, se Incluirá como parte del análisis el caso de mejoramientos en zonas de ampliación de la vía para lo cual se tendrá en cuenta también el tipo de material en los cortes. Definiendo la mejor alternativa luego de un análisis técnico-económica

#Unidos
todos somos
Huaraz

Au. Luzuriaga N°734 - Plaza de Armas
Telf: Central (043) 421661

www.munihuaraz.gob.pe





Municipalidad Provincial
HUARAZ

"Año del Bicentenario, de la consolidación de nuestra Independencia, y de la conmemoración de las heroicas batallas de Junín y Ayacucho"

#Unidos todos somos *Huaraz*

p) El consultor será el responsable de la exactitud y confiabilidad de todos los resultados.

• **Estudio de Cantera y fuentes de Agua**

Se localizarán las canteras (ubicación, acceso, potencia, rendimiento, etc.) que serán utilizadas en la conformación de las diferentes capas para la conformación del pavimento (relleno, afirmado, subbase y base granular, tratamientos superficiales, etc.) y preparación de mezclas de concreto hidráulico. Se seleccionarán únicamente aquellas que demuestren que la calidad y cantidad de material existente son adecuadas y suficientes para la construcción de la obra y que cumplen con el uso propuesto del Manual de Especificaciones Técnicas Generales para Construcción de Carreteras del MTC (E62013) y además con los criterios ambientales establecidos en el Informe de evaluación ambiental.

27

Los trabajos a efectuarse tanto en campo, laboratorio y gabinete, están orientados a desarrollar las actividades que permitan evaluar y establecer las características físico-mecánicas de los agregados procedentes de las canteras para determinar su calidad y usos en los diferentes requerimientos de Obra para lo cual se mínimo

- a) Se seleccionarán únicamente aquellas que demuestren que la calidad y cantidad de material existente son adecuadas y suficientes para la construcción vial y que cumplan con las Especificaciones Técnicas Generales para la Construcción de Carreteras (E62013) y además con los criterios ambientales establecidos en el Plan de Manejo Ambiental del MTC.
- b) Se efectuará el levantamiento topográfico solo de aquellas canteras que se utilizarán en el proyecto para determinar los usos, volumen y potencia del banco de materiales, debiendo ser delimitadas en el terreno mediante hitos de fácil ubicación. Asimismo, se precisarán las coordenadas UTM de las canteras.
- c) Las Canteras serán analizadas y clasificadas, evaluando su calidad, potencia, rendimiento, accesibilidad, estado de las vías de acceso y por su situación legal (libra disponibilidad)
- d) El CONSULTOR calculará el volumen de material utilizable y desechable y recomendará, el periodo y oportunidad de utilización, calculando el rendimiento para cada uso; señalará el procedimiento de explotación y su disponibilidad para proporcionar los diferentes tipos de materiales a ser empleados en la Obra (Rellenos, Afirmado, Concreto Hidráulico, etc.).
- e) El CONSULTOR recomendará de ser el caso los tipos de Planta para la producción de agregados, para los diferentes usos granulométricos, señalará los requerimientos de rendimientos de producción.
- f) La calidad de los agregados de la Cantera estará dada por el cumplimiento de la totalidad de las Especificaciones Técnicas de acuerdo con el uso que propone El CONSULTOR.
- g) Con el fin de determinar los estratos a explotar, utilización, rendimientos y potencia de las canteras. El CONSULTOR realizará exploraciones (mínimo 03 prospecciones por cada área menor a igual a una hectárea) por medio de perforaciones, sondeos, calicatas y/o trincheras de profundidades no menores de la profundidad máxima de explotación. En caso de que la profundidad de explotación sea mayor, EL CONSULTOR deberá profundizar las calicatas y/o efectuará calicatas complementarias a fin de alcanzar la profundidad de explotación y garantizar la real potencia del Banco de Materiales,

#Unidos
todos somos
Huaraz

Av. Luzuriaga N°734 - Plaza de Armas
Telf: Central (043) 421661

www.munihuaraz.gob.pe





Municipalidad Provincial
HUARAZ

"Año del Bicentenario, de la consolidación de nuestra Independencia, y de la conmemoración de las heroicas batallas de Junín y Ayacucho"

#Unidos todos somos Huaraz

- h) El CONSULTOR presentará un Registro de Excavación para cada una de las prospecciones que realice en la totalidad de canteras estudiadas, en donde: i) Ubicará la calicata con coordenadas UTM del Elipsoide WGS 84. 11) Detallará las características de los agregados. forma, tamaño, humedad, color, espesar del estrato, etc., en concordancia con la norma ASTM D-2488 mil) Presentará les correspondientes vistas fotográficas de cada calicata realizada y de las canteras analizada (diferentes perspectivas donde se aprecia los estratos a explotar, la magnitud de la cantera).
- i) Los ensayos de laboratorio para determinar las características físicas químicas y mecánicas de los materiales de cantera: se efectuarán de acuerdo con el Manual de Ensayos de Materiales para Carretera del MIC (EM-2016). normas ASTM AASHTO y NTP. y serán de acuerdo al uso propuesto:

28

Ensayos Estándar:

- Análisis Granulométrico por tamizado
- Material que pase la Malla N° 200
- Humedad Natural
- Porcentaje de Absorción (Agregado Gruesa y Fina) Limites de Atterberg (Material que pasa la Malla N° 40)
 - Limite Liquida
 - Limite Plástico
 - Índice de Plasticidad
- Clasificación de Suelos por los Métodos SUCS y AASHTO

Ensayos Especiales

- Proctor Modificado
- California Bearing Ratio (CBR)
- Porcentaje de Partículas Chetas y Alargadas
- Porcentaje de Partículas con una y dos Caras de Fractura (relación es de 1/3 espesor/longitud)
- Porcentaje de Absorción (Agregado Grueso y Fino)
- Equivalente da Arena
- Abrasión
- Durabilidad (Agregado Grupo y Fins)
- Carbón y lignito (Agregado Gruesa y Fino)
- Sales Solubles Totales
- Contenido de Sulfatos y Cloruras (Agregado Grueso y Fina)
- Impurezas Orgánicas (Agregado Grueso y Fino)
- Terrones de Arcilla (agregado grueso y fina)
- Pesos Volumétricas (suelto y compactado, estado natural y/o chancado del agregado grueso y fina)
- Pesos Específicos (del agregado grueso y fino)
- Ensayo de Penetración Estándar SPT-Cono Peck

Y demás, de acuerdo con lo señalado en el Manual Especificaciones Técnicas Generales para la Construcción de Carreteras del MTC (EG-2013).

- j) Las muestras representativas de los materiales de cada cantera serán sometidas a la totalidad de ensayos exigidos por las Especificaciones Técnicas Generales para la

#Unidos
todos somos
Huaraz

Av. Luzuriaga N°734 - Plaza de Armas
Telf: Central (043) 421661

www.munihuaraz.gob.pe





Municipalidad Provincial
HUARAZ

"Año del Bicentenario, de la consolidación de nuestra Independencia, y de la conmemoración de las heroicas batallas de Junín y Ayacucho"

#Unidos todos somos *Huaraz*

Construcción de Carreteras del MTC (EG-2013), de acuerdo con el uso propuesto; mínimo:

- Ensayos Estándar. Un juego de ensayos por cada estrato de la prospección ejecutada en la cantera. El número de prospecciones se determina de acuerdo con el área de explotación de la cantera.
- Ensayos Especiales: Tres (02) Juegos de ensayos por cada cantera, a fin de determinar y establecer sus características físico-mecánicas y sustentar el cumplimiento de las Especificaciones Técnicas.

k) Si para el cumplimiento de las Especificaciones Técnicas, es necesario cometer al agregado a un tratamiento (lavado, venteo, mezclas, etc.). El CONSULTOR deberá presentar los resultados de los ensayos de materiales efectuados con dicho agregado después de sometidos a dichos tratamientos, a fin de corroborar y verificar si con tales tratamientos se logra el cumplimiento de Especificaciones Técnicas.

29

l) En el caso de rocas y/o afloramientos rocosos que se hayan propuestos como cantera los ensayos de calidad contemplarán, además:

- La descripción Petrográfica Macroscópica de la roca.
- Definir las características del afloramiento (volumen, fractura, miento, dimensionamiento de bloques, etc.). o Recomendación de la metodología de procesamiento de explotación (método de voladura, chancado, etc.).

m) La Memoria Descriptiva debe establecer información correspondiente a: ubicación del banco de materiales, accesibilidad al mismo (longitud y estado), tipo de fuente de materiales, descripción de los agregados, potencia, rendimiento, usos, tratamiento, tipa Y periodo de explotación, propietario y demás información que considere pertinente El CONSULTOR.

n) El CONSULTOR evaluará los requerimientos de los accesos a las canteras, considerando las necesidades de construirlos a mejorarlos, señalará también si los accesos se ubican dentro de propiedades de terceros.

o) Se efectuará el levantamiento topográfico, tanto de la fuente de materiales, así como del camino de acceso a ella. El CONSULTOR analizará y clasificará las canteras evaluando su calidad, volumen de material utilizable y desechable, recomendará al periodo y oportunidad de utilización, calculará el rendimiento, señalará el procedimiento de explotación y su disponibilidad para proporcionar los materiales a ser empleados en obra.

p) Deberá determinar la ubicación de las Fuentes de Agua, efectuar su análisis químico y determinar su calidad para ser usada en la obra (para mezclas de concreto, capas granulares y otros). Debiendo como mínimo realizar los siguientes ensayos sales solubles, materia orgánica, Ph, contenido de ión cloruros e ión sulfatos

q) El CONSULTOR deberá establecer las condiciones legales y técnicas a posibles derechos de explotación teniendo en cuenta los dispositivos legales vigentes para la explotación de canteras, debe realizar los trámites correspondientes para la obtención de los permisos, autorizaciones y concesiones de tipo ambiental, así como las servidumbres, necesarias para la extracción, uso y aprovechamiento de los recursos naturales requeridos por el Proyecto

r) El CONSULTOR presentará un Plano o Diagrama de Canteras y Fuentes de Agua, en el cual detallará en forma concreta y resumida los resultados de las Investigaciones de Campo y Memoria Descriptiva (entre otros aspectos: Ubicación de las Canteras y Puntos de Agua, longitud y estado (transitabilidad) de los accesos, características de los agregados, usos, potencia, rendimiento, tratamiento, periodo y equipo de explotación, distancia de transporte).

#Unidos
todos somos
Huaraz

Av. Luzuriaga N°734 - Plaza de Armas
Telf: Central (043) 421661

www.munihuaraz.gob.pe





Municipalidad Provincial
HUARAZ

"Año del Bicentenario, de la consolidación de nuestra Independencia, y de la conmemoración de las heroicas batallas de Junín y Ayacucho"

#Unidos todos somos Huaraz

- s) En el caso de tratarse de canteras de rías (cauces) y fuentes de agua, El consultor debe realizar las gestiones correspondientes para la obtención de los permisos de disponibilidad ante la Autoridad Nacional de Agua (LEY DE RECURSOS HÍDRICOS LEY NO 29338-marzo 2009)
- t) La Memoria Descriptiva debe establecer información correspondiente a ubicación de la fuente de agua, accesibilidad al mismo, tipo de fuente de agua, descripción, usos, y periodo de explotación, propietaria y demás información que considere pertinente El CONSULTOR, así como también el correspondiente panel fotográfico de cada una de las fuentes de agua.
- u) Las canteras y las fuentes de agua no deberán ubicarse en zonas arqueológicas o colindantes a ellas, debiendo reconsiderar una nueva cantera y/o fuente de agua, con la finalidad de brindar de disponibilidad de las mismas en el informe final de evaluación arqueológica.

30

- **Hidrología e Hidráulica**

El sistema de drenaje es un aspecto importante para cualquier tipo de intervención de los trabajos en una carretera (construcción, mejoramiento, rehabilitación y mantenimiento), ya que el funcionamiento del sistema de drenaje (alcantarillas de paso, tajeas, badenes y desviadores de agua, cunetas, sub-drenes y puentes) permite la durabilidad y preservación de la vida útil de la calzada y del medio ambiente. Para el mejoramiento de la carretera se tendrá en cuenta las siguientes consideraciones:

- a) Revisar y recopilar la información hidrometeoro lógica y cartográfica disponible en la zona de estudio, elaboradas a monitoreadas por instituciones autorizadas (IGN. Senamhi. etc.). La representatividad de la información debe contar con un mínimo de 25 años de registro, incluyendo los años en que se han registrado los eventos del fenómeno "El Niño". La información debe ser presentada con el sello de las entidades.
- b) Describir las condiciones actuales de las estructuras de drenaje existente y proyectado. Se debe incluir los sectores críticos de la vía
- c) Elaborar el análisis estadístico de la precipitación, incluyendo los cálculos y resultados de la prueba de bondad de ajuste, precipitaciones para diferentes periodos de retorno y las curvas de intensidad - duración - frecuencia.
- d) Determinación del Periodo de Retorno de acuerdo al tipo de obra de drenaje propuesta.
- e) Delimitación de las cuencas, subcuencas y/o quebradas que son interceptadas por la carretera. Se debe incluir cuadros con los parámetros geomorfológicos de cada cuenca incluyendo el área perímetro, longitud de cauce, cota máxima y mínima del cauce y tiempo de concentración.
- f) Estimación del caudal máximo de cada estructura de drenaje propuesta mediante modelos hidrológicos computarizados o modelos hidrológicos adecuados.
- g) Elaborar el inventario vial de las estructuras de drenaje existentes y plantear la alternativa de solución según su estado situacional de cada una de ellas, según el formato madera que recomienda el "Manual de inventarios viales" R.D. N° 09-2014-MTC/14. A continuación se incluyen los parámetros mínimos que debe incluir el inventario: NOTA: Este cuadro es muy importante y fundamental, aquí El CONSULTOR debe indicar, señalar, describir, detallar, la situación actual de la estructura de drenaje existente, y en el caso de que no hubiera estructura de drenaje alguna, se debe indicar "Sin Estructura" en la tercera columna, la cual ya es identificada con la progresiva correspondiente. También, sería importante colocar las coordenadas UTM y su altitud de cada una de ellas en la recopilación de información de campo. Cabe recalcar que la

#Unidos
todos somos
Huaraz

Av. Luzuriaga N°734 - Plaza de Armas
Telf: Central (043) 421661

www.munihuaraz.gob.pe





Municipalidad Provincial
HUARAZ

"Año del Bicentenario, de la consolidación de nuestra Independencia, y de la conmemoración de las heroicas batallas de Junín y Ayacucho"

#Unidos todos somos *Huaraz*

definición y determinación de la cantidad de estructuras de drenaje u obras de arte del proyecto. debe obligatoriamente estar descrita en el cuadro propuesto.

- h) Elaborar los planos de ubicación, red de estaciones, delimitación de cuencas, plano clave, diagrama de drenaje longitudinal y plano de secciones transversales de drenaje.
- i) Incluir los anexos de cálculo, para la verificación de los resultados hidrológicas e hidráulicos.
- j) En caso se requiera reemplazar estructuras existentes, la sección hidráulica de las estructuras proyectadas debe ser igual o mayor a las originales.
- k) Debe ponerse énfasis en el óptimo funcionamiento del sistema de drenaje: cuneta la alcantarilla de desfogue a de alivio, teniendo en cuenta que la solución que se plantea garantice la operatividad del drenaje superficial en las épocas de avenida.
- l) El dimensionamiento de las obras de drenaje a proyectar/ reemplazar se efectuará de acuerdo a los resultados del Estudio de Hidrología, basado en series estadísticas a partir de la información meteorológica de eventos máximos disponibles en el área del estudio.
- m) Las capacidades hidráulicas de las cunetas se diseñarán en función a la precipitación máxima diaria de la estación seleccionada para el análisis y el área de influencia.
- n) De acuerdo con la evaluación de campo y propuestas de diseño, de ser necesario se deberán definir los sectores que requieran elevar la cota de la sub-rasante por razones de hidrología y drenaje.

31

- **Geología y Geotécnica (incluye estabilidad de taludes)**


El estudio geológico - geotécnico debe constituir una estructura lógica conformada por contenidos concatenados entre sí, dispuestos en secuencia prelativa de tal manera que el desarrollo de los primeros contenidos soporten a los subsiguientes, teniendo en consideración que a su vez el estudio geológico - geotécnico debe proporcionar parámetros fundamentales de diseño del proyecto, por consiguiente sus respectivas recomendaciones deben necesariamente ser incorporadas por el proyectista de tal manera que se logra una propuesta de ingeniería coherente y sólidamente sustentada sobre bases correctas. La ejecución de los Estudios Geológicos y Geotécnicos deberá ejecutarse sobre los siguientes requerimientos:

- a) Capítulo 1: Estudio Geología y Geotecnia
 - Introducción
 - Ubicación y Descripción del Área de Trabajo
 - Objetivos
 - Metodología de Trabajo
- b) Capítulo II: Estudio Geológica
 - Geología Regional
 - Geología Local
 - Geodinámica Interna
 - Geodinámica Externa
- c) Capítulo III: Aspectos Geotécnicos Relativos a la Fundación de la Vía
 - Análisis de Estabilidad de la Plataforma de la Vía.
 - Análisis de Estabilidad de Taludes
 - Medidas Correctivas de Mitigación | Anulación de Impactos Geodinámicas.
 - Clasificación de Materiales y Propuesta de Taludes de Corte.
- d) Capítulo IV: Aspectos Geotécnicos Relativos a Fundación de Estructuras Puentes

#Unidos
todos somos
Huaraz

Av. Luzuriaga N°734 - Plaza de Armas
Telf: Central (043) 421661

www.munihuaraz.gob.pe





Municipalidad Provincial
HUARAZ

"Año del Bicentenario, de la consolidación de nuestra Independencia, y de la conmemoración de las heroicas batallas de Junín y Ayacucho"

#Unidos todos somos *Huaraz*

- **Conclusiones**

Constituyen una consecuencia del estudio y deberá tenerse la precaución de verificar que guarden pertinencia y trascendencia para el proyecto, además de sentido de proporcionalidad con los objetivos de este.

- **Recomendaciones**

Deberán satisfacer las solicitudes del proyecto y deberá tenerse la precaución de verificar que sean consideradas e integradas al estudio global. **Nata:**

Para la lectura del presente documento, debe tenerse en cuenta que el contenido no es limitativo y, en caso de duda, ambigüedad, contradicción u omisión, prevalecerá en todo sentido y extensión lo estipulado por la correspondiente normatividad técnica vigente.

- **Seguridad Vial y señalización**

Se proyectará la debida señalización, de acuerdo al Manual de Dispositivos de Control de Tránsito Automotor para calles y Carreteras aprobado con R.D. N° 05-2017-MTC/14. El consultor presentará la ubicación de cada tipo de señal con su diseño respectivo, indicando sus dimensiones y contenido, así como los cuadros resúmenes de las dimensiones y metros de las mismas.

El diseño de la señalización deberá ser compatible con el diseño geométrico del camino y la superficie de rodadura de manera que las señales tengan buena visibilidad en concordancia con la velocidad del tránsito. El consultor deberá proponer la señalización de protección ambiental correspondiente, a fin de contribuir a la protección del entorno ambiental de la Carretera.

El consultor propondrá el plan de señalización y procedimientos de control de tránsito durante la ejecución de obra en función al cronograma de obra incluyendo los requerimientos de comunicación, para alertar a los usuarios de la vía, sobre las interrupciones, desvíos de tránsito y posibles afectaciones en el tiempo de viaje.

En los sectores que representen riesgo o inseguridad vial, se proyectará y diseñará la señalización de acuerdo a la normativa vigente. Adicionalmente, de ser el caso, se identificarán los límites del derecho de vía (en el expediente técnico se considerará la demarcación y señalización de acuerdo a lo indicado en la Resolución Directoral R.D. N° 05-2017-MTC/14).

El costo de los trabajos de señalización, se considerarán como partidas en el presupuesto de obra del estudio

- **Inventaría Vial**

El consultor deberá realizar una descripción y un inventario vial detallado del camino materia de estudio, indicando todos los puntos críticos como: Quebradas, aguajales, fallas, posibles zonas con erosión de taludes, cruces de agua, posibles pontones y/o puentes, etc.: indicando las progresivas en las que se ubican y las posibles soluciones técnicas propuestas (Ficha de Inventario Vial).

32



Municipalidad Provincial
HUARAZ

"Año del Bicentenario, de la consolidación de nuestra Independencia, y de la conmemoración de las heroicas batallas de Junín y Ayacucho"

#Unidos todos somos Huaraz

El consultor presentará vistas fotográficas, del total del Inventario Vial, en los cuales se pueda apreciar la ubicación, condición y dimensiones

12. Diseños:

• Geométricos y Estructurales.

- a) Recopilará, revisará, analizará documentación existente (informes, estudios, publicaciones, etc.) relacionada con el proyecto; así mismo de corresponder, presentará un informe describiendo el estado actual de las estructuras existentes y sus apreciaciones.
- b) Elaborar la memoria de cálculo, en la que se describan claramente todos los aspectos técnicos relacionados con el puente proyectado, tales como: antecedentes, objetivos, ubicación y accesibilidad al sitio, resumen de comentarios sobre los parámetros de Ingeniería básica recomendados, planteamiento conceptual del puente, criterios de predimensionamiento adoptados, criterios normativos, definición y descripción de los diferentes componentes estructurales del puente, procedimiento constructivo considerado, etc.
- c) Realizar una inspección de campo conjuntamente con los especialistas de Geología y Geotecnia, Hidrología e Hidráulica, Topografía y Diseño Vial, y presentará un video sustentando la tipología estructural optimizada desde el punto de vista técnico y económico, además coherente con los parámetros recomendados en los estudios básicos de ingeniería.
- d) El tipo y dimensiones de la superestructura y subestructura se establecerán en base a:
 - La alternativa estructural propuesta en la ficha.
 - Los parámetros resultantes de los estudios básicos, para lo cual se presentará el cuadro resumen de los datos técnicos de Hidrología e Hidráulica y Geología y Geotecnia que serán utilizados para el análisis y diseño del puente proyectado, manteniendo el área de Influencia de la Inversión y cerrando la brecha indicada de acuerdo a la información registrada en el Banco de Inversiones.
 - La ubicación del puente proyectado deberá ser evaluado por las especialidades de Topografía y Diseño Geométrico, Hidrología e Hidráulica, Geología y Geotecnia y Estructuras.
- e) El tipo de material a utilizar y la forma de los elementos estructurales de la superestructura y subestructura del puente, serán las que resulten ser los más eficientes y de alto desempeños durante la vida útil de la infraestructura, para lo cual se tomarán en cuenta las conclusiones y recomendaciones de los estudios de ingeniería básica, cargas actuantes y posibles demandas futuras en la estructura (posterior al horizonte del proyecto).
- f) El ancho de la calzada en la sección transversal del tablero del puente, incluirá el número de carriles de circulación y las bermas respectivas, el ancho restante se determinará de tal forma que pueda contener a las veredas, elementos de seguridad vial (barreras y barandas), elementos de drenaje y otros indispensables para demandas futuras en Infraestructuras viales dispuestas en áreas urbanas.
- g) El análisis y diseño estructural se efectuará de preferencia utilizando software especializado de uso comercial en nuestro medio, para su fácil interpretación y revisión, el Consultor describirá detalladamente los datos de entrada al software, los procedimientos de análisis empleados, a partir de los resultados obtenidos deberá de justificar el predimensionamiento de las secciones adoptadas para los elementos que conforman el puente y su

33



Municipalidad Provincial
HUARAZ

"Año del Bicentenario, de la consolidación de nuestra Independencia, y de la conmemoración de las heroicas batallas de Junín y Ayacucho"

#Unidos todos somos *Huaraz*

correspondiente diseño, según lo establecido en las Especificaciones de Diseño de Puentes de la AASHTO LRFD 2014 o superior y el Manual de Diseño de puentes del MTC vigente.

- h) Desarrollar el análisis y diseño estructural del puente, sustentado en lo conceptual y lo analítico preferentemente empleando técnicas de solución modernas para puentes teniendo en cuenta todos los efectos de las cargas actuantes, la resistencia de los materiales constituyentes de los elementos estructurales, las condiciones del sitio, previsiones para actividades de mantenimiento futuras, y para los estados límites establecidos en la normativa Técnica vigente.
- i) El análisis sísmico del puente se efectuará según la categoría de diseño sísmico determinada en base a los parámetros determinados en el estudio geotécnico y de peligro sísmico, teniendo en cuenta las recomendaciones establecidas en el Manual de Diseño de Puentes del MTC, las Especificaciones para el Diseño de Puentes de la AASHTO LRFD, Gula de especificaciones para el diseño sísmico de Puentes de la AASHTO.
- j) Realizará el diseño de todos los elementos que conforman el puente, teniendo en cuenta sus diferentes etapas y procedimientos constructivos, montaje y lanzamiento, propuestas de obra falsa, falso puente, los cuales serán consignados en los planos.
- k) Definirá y diseñará el tipo de cimentación en base a información de la capacidad de carga admisible del suelo de fundación, asentamientos diferenciales, niveles de aguas máximas extraordinarias, niveles de aguas mínimas, niveles de socavación, condiciones de licuación de suelos (si el caso lo amerita), disponibilidad de materiales y accesibilidad de equipos a la zona de trabajo, así como el aspecto económico.
- l) Para el diseño de estructuras de cimentación profunda, se tomarán los efectos de las cargas verticales y horizontales, parámetros geotécnicos del suelo de fundación, y recomendaciones de la Normativa Técnica vigente.
- m) En los planos de vista general se debe mostrar los niveles máximos de agua, niveles de cimentación, nivel de desplante, de socavación, además de ir acompañado del esquema de perfil estratigráfico de terreno con referencias de nivel, perfiles en el eje y aguas abajo y arriba que permitan apreciar las condiciones topográficas, las curvas de nivel en planta deben estar acotadas, etc., todas las características deben tener sustento en los estudios básicos.
- n) Considerar como alcances adicionales lo siguiente:
- Establecer la pendiente longitudinal en lo posible como nula, caso contrario dicha pendiente debe procurar ser la mínima posible y sustentar adecuadamente las afectaciones en el comportamiento estructural.
 - Losas de aproximación en ambos extremos de la estructura.
 - El proyecto incluirá el análisis y diseño de todas las estructuras y obras de arte menores, tales como muros de contención, alcantarillas y cunetas en los accesos, pasos peatonales a nivel, facilidades especiales para el uso de personas discapacitadas, canales, pases de agua, protecciones de la subestructura, defensas ribereñas y otros que sean necesarios para el óptimo funcionamiento del puente.
 - Los principales elementos estructurales del puente, serán diseñados para una relación capacidad/demanda que no supere el 140%, salvo situaciones debidamente justificadas.
 - Tener en cuenta los efectos de la agresión ambiental en el tipo de material considerado en la estructura del puente, planteando las actividades necesarias para

34

#Unidos
todos somos
Huaraz

Au. Luzuriaga N°734 - Plaza de Armas
Telf: Central (043) 421661

www.munihuaraz.gob.pe





Municipalidad Provincial
HUARAZ

"Año del Bicentenario, de la consolidación de nuestra Independencia, y de la conmemoración de las heroicas batallas de Junín y Ayacucho"

#Unidos todos somos *Huaraz*

el mantenimiento post construcción que permita un adecuado servicio y la vida útil del puente.

- Obras de defensas ribereñas y de protección contra erosión, socavación o sedimentación.
- Para las tuberías de servicio público (agua, desagüe, electricidad, telefonía, etc.) que se encuentran adosadas a estructuras existentes y que como resultado del estudio se requiere la Intervención de dichas estructuras (reemplazo, rehabilitación o reforzamiento) EL CONSULTOR deberá proponer la reubicación temporal de estos servicios durante el periodo de intervención a fin de no interrumpir el servido, una vez concluido los trabajos en la estructura dichas tuberías deberán ser adosadas a la estructura; por lo tanto el peso de estas tuberías deberán ser consideradas en el análisis de la estructura

35

- o) En caso se presenta la Necesidad de proyectar una estructura diferente a la propuesta de la alternativa estructural preliminar, EL CONSULTOR deberá realizar la evaluación técnica y económica comparando con la alternativa estructural prevista preliminarmente.
- p) Los archivos digitales generados en el estudio (memoria de cálculo, análisis, diseño, etc.), se adjuntarán como parte integrante del informe del capítulo, así también como la entrega de los archivos nativos del software empleado.

- **Seguridad Vial y Señalización**

El proyecto será diseñado tomando como base preliminar los criterios expuestos en el estudio del Perfil, en lo que corresponda a la Seguridad Vial y Señalización; cualquier cambio, deberá ser sustentando de forma técnica y económica en función a los estándares técnicos precisados en el Manual de Diseño Geométrico de Carreteras DG - 2018.

13. Plan de mantenimiento o conservación

14. Estudios Socio Ambientales (según la guía del evaluador ambiental del Sector Transportes y la clasificación anticipada según MTC)

De acuerdo con lo indicado en el Artículo I del D. S. N° 008-2018-MTC que modifica el Reglamento de Protección Ambiental para el Sector Transportes (RPAST), es un instrumento de gestión ambiental complementario al Sistema Nacional de Evaluación de Impacto Ambiental (SEIA) carácter preventivo que aplica para proyectos de inversión, actividades y servicios competencia del Sector Transportes que no están sujetos al SEIA. Los proyectos, actividades y servicios que se encuentran en dicha condición, y se ubiquen dentro de un Área Natural Protegidas o Zona de Amortiguamiento deben hacer la consulta ante el MINAM sobre la pertinencia de desarrollar

Los titulares de los proyectos deben desarrollar las actividades y obras de conformidad con el marco legal vigentes, debiendo cumplir con todas las normas generales emitidas para el manejo de residuos sólidos, aguas, efluentes, emisiones, ruidos, suelos, diversidad biológica, conservación del patrimonio cultural, zonificación y ordenamiento territorial y otros que pudieran corresponder. El estudio debe ser elaborada por personal calificado y con experiencia en temas relacionados al sector Transporte. Asimismo, mediante el Memorando N° 0549-2019-MTC/16, el director general de Asuntos Ambientales del MTC, remite el Informe Técnico Legal N° 015-2019-MTC/16.02.JLVLNYC.

Los proyectos no comprendidos en el SEIA, deben contener sin carácter limitativo, lo siguiente:

#Unidos
todos somos
Huaraz

Av. Luzuriaga N°734 - Plaza de Armas
Telf: Central (043) 421661

www.munihuaraz.gob.pe





Municipalidad Provincial
HUARAZ

"Año del Bicentenario, de la consolidación de nuestra Independencia, y de la conmemoración de las heroicas batallas de Junín y Ayacucho"

#Unidos todos somos Huaraz

- Antecedentes
- Marco legal
- Objetivos.
- Descripción del Proyecto.
- Caracterización de la línea base ambiental, socioeconómico y cultural.
- Identificación, caracterización y valoración de los impactos ambientales (En este ítem solo deba realizarse la descripción de los impactos).
- Medidas de prevención, mitigación y corrección.
- Cronograma de Ejecución.
- Presupuesto de implementación.
- Conclusiones y Recomendaciones.

36

15. Estudio de Gestión de Riesgos.

Según la resolución ministerio (RM 334-2012-PCM RJ 112-2014-CENEPRED).

16. Planos

Todos los planos se dibujarán en formato A1. a escalas según las Normas de Diseño Geométrico de Carreteras (06-2018) y a falta de estas las que la experiencia y buena práctica de la ingeniería aconsejen.

Los planos de planta serán a escala 1:2000, los planos del perfil longitudinal a escala horizontal del aje de la vía 1:2000 y la Escala vertical 1:200. Debiéndose presentar en planos la topografía actual y la modificada con las medidas realizadas de la rasante y de las secciones transversales. Las secciones transversales deberán ser dibujadas en escala 1:200. Los anos de las obras de arte y drenaje deben presentarse por cada una y en una escala 1:200. en planta. cortes respectivos y detalles.

El plano general de ubicación (PLANO CLAVE), deberá ser dibujado en escala 1:5000 u otra escala adecuada, con progresivas y ubicación de obras de arte (existentes y proyectadas), centros poblados que atraviesa, zonas críticas, canteras de materiales y fuentes de agua u otra información que estime necesario El CONSULTOR.

Los planos tendrán una presentación y tamaño uniforme, debiendo ser entregados en porta planos que los mantenga unidos, pero que permita su fácil desglosamiento. Deberán estar identificados por una numeración y codificación adecuada y mostrarán la fecha, sello y firma del jefe del Proyecto e Ingeniero Vial o Especialista. La relación de planos, sin ser limitativa es la siguiente:

- Índice de Planos
- Plano de Ubicación y localización.
- Plan topográfico
- Plan Clave
- Plano de secciones tipo
- Plano de planta y perfil longitudinal
- Plano de secciones transversales.
- Plano de obras de arte, drenaje y complementarias
- Plano de ubicación de canteras, puntos de agua y depósitos de material excedente, campamentos, patio de máquinas, estabilización de taludes
- Plano de demoliciones y desmontajes de interferencias y obstrucciones.

#Unidos
todos somos
Huaraz

Av. Luzuriaga N°734 - Plaza de Armas
Telf: Central (043) 421661

www.munihuaraz.gob.pe





Municipalidad Provincial
HUARAZ

"Año del Bicentenario, de la consolidación de nuestra Independencia, y de la conmemoración de las heroicas batallas de Junín y Ayacucho"

#Unidos todos somos Huaraz

- Plano de pases provisionales a nivel del diseño geométrico.
- Plana de obras de defensas ribereñas y de protección
- Plano de sistema de drenaje.
- Plano geológico-Geotécnica específico y de detalle para caso de puentes
- Planos de Puentes. <ul style="list-style-type: none">• Vista General del puente (incluye 3D)• Planos de Estructuras (Secciones transversales, Planos de encofrados, planos de armaduras, planos de detalles estructurales, elevación, secciones, esquema de colocación de concreto, etc.)• Planos de Arquitectura (Planta, Secciones, elevaciones, detalles arquitectónicos, etc)• Planos de proceso constructivo• Planos de drenaje y diseño de pavimentos.• Esquemas de hidráulica fluvial• Otros
- Planos de señalización y seguridad vial.

37

17. Panel fotográfico

Se deberán adjuntar al Expediente un mínimo de 20 fotografías de los aspectos más relevantes que el Consultor crea conveniente resaltar, serán de tamaño Jumbo, escaneadas e impresas a color en alta resolución, con leyenda respectiva en la parte inferior con T3. En caso de vistas panorámicas podrán ser pegadas en forma sucesiva.


18. Adjuntos.

- Certificación Ambiental
- Certificado de inexistencia de Restos Arqueológicos-CIRA (De corresponder trazo da la vie. botaderos. canteras)
- Documentos que garanticen la Disponibilidad de Terreno, Cuando en el desarrollo de los estudios, se considere necesario, el uso parcial a total de propiedades particulares o privadas, el Consultor deberá evaluar las alternativas técnico-económicas, para definir la solución durante el proceso de elaboración del estudio
- Se deberá coordinar y gestionar oportunamente con él a los propietarios de terrenos afectados por las obras para definir al contrato o convenio de servidumbre a expropiación si fuese el caso de los terrenos.
 - Acta y/o Certificada de Libre Disponibilidad del Terreno donde a Proyecta la Vía. (para cada afectado por el projects)
 - Acta y/o Certificada de libre Disponibilidad del Terrena donde se projects los depósitos de materiales Excedentes. (pare cada afectada por el proyecto)
 - Acta y/a Certificado de libre Disponibilidad del Terrens donde se proyecta el campamentos y Patio de Máquinas. (para cade afectado por el proyecto)
 - Acta y/o Certificado de libre Disponibilidad de puntos de agua.
 - Documentos que garanticen In Disponibilidad de Canteras
 - Acta y/o Certificado detallado de libre disponibilidad de canteras
 - Resolución de Aprobación del Expediente Técnico
 - Resolución de aprobación del titular de la entidad contratante.

#Unidos
todos somos
Huaraz

Av. Luzuriaga N°734 - Plaza de Armas
Telf: Central (043) 421661

www.munihuaraz.gob.pe





Municipalidad Provincial
HUARAZ

"Año del Bicentenario, de la consolidación de nuestra Independencia, y de la conmemoración de las heroicas batallas de Junín y Ayacucho"

#Unidos todos somos *Huaraz*

2.4. Lugar y forma de presentación del expediente.

El consultor debe presentar el Expediente directamente en mesa de partes de la Municipalidad Provincial de Huaraz, sito en la AV. Luzuriaga N° 734. Plaza de Armas Huaraz – Huaraz – Ancash, en el horario de 08:00 a 13:00 horas y de 14:30 a 17:30 horas.

Una vez aprobado el Expediente, el consultor debe entregar el producto individualmente dos (02) originales + dos (02) copias de cada uno de los expedientes técnicos, en físico conteniendo la información magnética del estudio, debidamente aprobados.

Respecto a las fotografías, serán de tamaño jumbo, escaneadas e impresas a color en alta resolución, con leyenda respectiva en la parte inferior con tipo T3. En caso de vistas panorámicas podrán ser pegadas en forma sucesiva.

Respecto a la presentación, la tapa y contratapa del informe debe ser rígida, la tapa contendrá texto y fotografías o infraestructura a construir. Llevará separadores entre ítems, los cuales serán de formato A4 en papel de color.

La Información Digital del Proyecto en CD deberá presentarse en programas originales, Microsoft Word, Excel, la programación de Obra en Microsoft Project, indicando ruta crítica, los planos digitalizados en AutoCAD, vistas 3D, base de datos del modelamiento arquitectónico, Costos en S10, base de datos del modelamiento o cálculos, la información necesaria escaneado en formato PDF y formato 01 debidamente llenado para su aprobación.

Todas las páginas que conforman el Expediente deberán estar enumeradas y foliados por el responsable (Profesional habilitado) de la elaboración del Estudio.

Nota: El consultor cumplirá con todos los trabajos considerados en los términos de referencia y así mismo si el término de referencia no completase algún estudio adicional o complementario el proyecto, el consultor estará obligado en terminar todos los trabajos adicionales que podría presentarse ya sea durante la elaboración del Expediente o durante la evaluación del proyecto.

2.5. Confidencialidad.

El consultor deberá guardar absoluta reserva y confidencialidad en el manejo de la información y documentación a la que tenga acceso durante la prestación, ni revelar cualquier detalle sobre el servicio a terceros, excepto cuando resulte estrictamente necesario para el cumplimiento del contrato en ambos casos. El consultor deberá dar cumplimiento y será responsable de la aplicación a todas las políticas definidas por el Área usuaria en materia de seguridad de la información.

Así mismo, la información proporcionada al consultor, o la que esté obtenga durante la ejecución de la prestación, serán exclusivamente aplicados o utilizados para el cumplimiento de los fines del mismo. La información a la que hace referencia consiste en estadísticas, mapas, dibujos, fotografías, planos, inventarios, documentación oficial, entre otros.

2.6. Extensión del compromiso y responsabilidad del consultor.

El consultor se compromete expresamente a subsanar y/o rectificar, a su propio peculio, los documentos que integran el Expediente, si estos son observados durante el trámite de obtención de obtención de autorizaciones y/o licencias.

- El consultor deberá generar reuniones de coordinación con los interesados para conocer la información de primera fuente.

38

#Unidos
todos somos
Huaraz

Av. Luzuriaga N°734 - Plaza de Armas
Telf: Central (043) 421661

www.munihuaraz.gob.pe





Municipalidad Provincial
HUARAZ

"Año del Bicentenario, de la consolidación de nuestra Independencia, y de la conmemoración de las heroicas batallas de Junín y Ayacucho"

#Unidos todos somos *Huaraz*

- El consultor deberá recopilar, evaluar y aprovechar la información base, documentos, planos, mapas, normas, leyes, reglamentos, fotografías, etc.
- El consultor asume estos compromisos bajo responsabilidad, para cuyo cumplimiento la Entidad podrá requerirlo para subsanar observaciones, ya sea por escrito, a través de reuniones de coordinación; y en las oportunidades que sean necesarias. El consultor no podrá negarse a cumplir dicha obligación bajo excusa alguna, salvo casos fortuitos o fuerza mayor debidamente comprobada.
- El compromiso que asume el consultor implica que absolverá las consultas en forma escrita, o en forma personal.
- El compromiso que asume el consultor implica que absolverá las consultas y/o observaciones que se generen durante el proceso de convocatoria para la ejecución de la obra en un plazo máximo de cinco (05) días.
- El compromiso que asume el consultor implica que absolverá las consultas y/o observaciones que se generen durante la ejecución de obra en un plazo máximo de quince (15) días.
- El consultor asume solidariamente con los profesionales que participaron en la elaboración del estudio, la responsabilidad por el contenido de la documentación técnica que lo integra.
- La documentación que se genere durante la elaboración del Estudio constituirá propiedad de la Entidad y no podrá ser utilizada sin consentimiento escrito de la Entidad, para fines distintos a los del Estudio.
- La elaboración del Estudio sólo debe realizar buscando optimizar los servicios a intervenir a través de medidas de gestión y/o gastos e capital menores.
- Los datos de campo deben ser tomados de manera real a fin de que reflejen la problemática del Estudio, los datos básicos serán: topografía, suelos, saneamiento, drenajes pluviales, ambiental, otros que sean necesarios.
- Los Metrados del Expediente deberán ser sustentados por cada partida, con planilla respectiva a fin de que este no sufra variación cuando se ejecute el proyecto.
- Se presentarán el levantamiento topográfico de cada una de las zonas a intervenir, planos en planimetría, entre otros.
- Se presentarán los estudios de suelos por cada zona a mejorar (de acuerdo a la normativa vigente).
- Para el diseño se utilizarán programas de cómputo (software), que cuente aceptación internacional y/o nacional.
- Los costos unitarios de las partidas consideradas en el presupuesto deben ser costos de acuerdo al mercado de la zona. Los precios de insumos materiales, recursos, subcontratos, servicios se sustentarán mínimamente en tres cotizaciones.
- El consultor será responsable en forma directa de las deficiencias y/u omisiones en la elaboración del Expediente.
- Se presentarán el levantamiento topográfico de cada una de las zonas a intervenir.
- Se presentarán los Estudios de Mecánica de Suelos de acuerdo a la Norma técnica vigente, avalado por un laboratorio con certificación de calibración de equipos vigentes.
- Mantener reuniones periódicas no mayor de 7 días entre cada reunión con personal de la Entidad, durante el proceso de elaboración del Expediente, siendo el Jefe de Proyecto el responsable del seguimiento y control de las reuniones del servicio de consultoría, a fin de realizar una evaluación permanente durante el avance del Expediente.

39

#Unidos
todos somos
Huaraz

Au. Luzuriaga N°734 - Plaza de Armas
Telf: Central (043) 421661

www.munihuaraz.gob.pe





Municipalidad Provincial
HUARAZ

"Año del Bicentenario, de la consolidación de nuestra Independencia, y de la conmemoración de las heroicas batallas de Junín y Ayacucho"

#Unidos todos somos *Huaraz*

- Deberá remitir vía correo electrónico cada dos semanas al Área usuaria, los avances e informar datos relevantes.
- Tramitar y obtener la conformidad del órgano competente del proyecto, como paso previo a la licencia de construcción de obra.
- Es responsabilidad del consultor la obtención de documentación adicional que se requiere (permisos, licencias, certificados, constancia de defensa civil, etc.)
- El consultor está obligado a aplicar la reglamentación, directivas, ordenanzas municipales, parámetros urbanísticos y edificatorios, normas técnicas y demás documentos que sean de cumplimiento obligatorio para el desarrollo de la Ejecución de Obra, así como para sustentar adecuadamente la documentación técnica que formulará para La Entidad.
- En caso de existir algunos imprevistos técnico-legales, deberá a la Entidad, de manera oportuna.
- En atención a que el consultor es el responsable absoluto del Expediente que realiza, deberá garantizar su calidad y responder por el trabajo realizado, dentro de los términos que establecen las normas durante los siguientes tres (3) años, desde la fecha de emisión de la conformidad de la prestación, por lo que en caso de ser requerido por La Entidad, para absolver defectos, fallas y/o vicios ocultos que presenta los expedientes técnicos, no podrá negar su participación y absolución de dichos requerimientos mencionados, en conformidad al artículo 40 de la ley de contrataciones del Estado.
- En caso de no contestar por escrito y/o no concurrir a la citación antes indicada, se hará conocer su negativa al Tribunal de Contrataciones del Estado, a los efectos legales consiguientes, en razón de que el servicio prestado es un acto administrativo por el cual es responsable ante la Entidad.
- El consultor, será el responsable por un adecuado planteamiento, programación y conducción del estudio, así como por la calidad técnica de todo el estudio que deberá ser formulado en concordancia con la normatividad técnica y legal vigente para este tipo de proyectos.
- El consultor será responsable de los errores, omisiones, defectos o fallas contenidos en el informe final del estudio, por lo que queda entendido que la revisión y aprobación del mismo por parte de la Entidad no lo libera de dicha responsabilidad.
- El consultor no podrá transferir parcial, ni totalmente las obligaciones contraídas en el contrato, producto del presente contrato, siendo de su entera responsabilidad la ejecución y cumplimiento de las obligaciones establecidas en el mismo.
- El personal que participará en la elaboración del Expediente se compromete a participar en la absolución de consultas y observaciones sobre documentos que conformen el estudio definitivo, durante procedimiento especial de contratación para la ejecución, de manera que permita a los postores clarificar concretamente las interrogantes que motivan su intervención. La absolución de consultas deberá efectuarse en forma oportuna para este fin la Entidad convocante coordinará previamente indicándole la fecha prevista.
- Tomar conocimiento del alcance del Registro de Inversiones aprobado, efectuando oportunamente ante la Entidad, las observaciones o consultas que correspondan.
- Todo Calculo, aseveración, estimación o dato, deberá estar justificado en lo conceptual y en lo analítico, no aceptaran estimaciones o apreciaciones del consultor sin el debido respaldo.

40

2.7. Consideraciones importantes.

#Unidos
todos somos
Huaraz

Au. Luzuriaga N°734 - Plaza de Armas
Telf: Central (043) 421661

www.munihuaraz.gob.pe





Municipalidad Provincial
HUARAZ

"Año del Bicentenario, de la consolidación de nuestra Independencia, y de la conmemoración de las heroicas batallas de Junín y Ayacucho"

#Unidos todos somos Huaraz

- Las notificaciones que se generen de la Entidad al consultor se efectuarán a través de Correo electrónico, la misma que son autorizados y señalados en el Contrato, de conformidad a lo establecido en el artículo 49° de la ley de Contrataciones del Estado.
- El Expediente y documentos relacionados al contrato, deberán ser firmados por el personal competente y debidamente foliados, presentados en mesa de partes de la Entidad.
- Todos los documentos que se presenten en las ofertas para acreditar el cumplimiento de los requerimientos técnicos mínimos presentados por el consultor, y suscripción de contrato a consideración de la entidad, serán sometidos **a la verificación posterior** para comprobar su autenticidad.

41

2.8. Personal y equipamiento clave.

El consultor dispondrá del personal profesional y técnico, así como los recursos necesarios acreditados para la elaboración de los estudios, con la calidad, precisión y costo necesario, en el plazo establecido. La descripción de los alcances de los servicios que se hace a continuación no es limitativa, pudiendo el consultor ampliar o profundizar el servicio, sin variar el monto de su propuesta, debiendo tener en cuenta lo siguiente:

- El consultor será directamente responsable de la calidad de los servicios que preste y de la idoneidad del personal a su cargo, así como del cumplimiento de la programación, logro oportuno de las metas previstas y adopción de las previsiones necesarias para el fiel cumplimiento del Contrato, en el plazo otorgado.
- El consultor realizará una evaluación y selección de las actividades y obras a ejecutar, priorizando aquellas que contribuyan a alcanzar los objetivos del proyecto. Garantizando técnica y económicamente la viabilidad del mismo.
- Realizar la Gestión de Riesgos en la planificación de la ejecución de obras y adjuntar los anexos según la Directiva N° 012-2017-OSCE/CD y Reglamento de la Ley de Contrataciones del Estado Vigente.
- Los profesionales que conformen el equipo del consultor serán responsables directos de las investigaciones de campo y gabinete que les compete por especialidad.
- EL consultor dispondrá de una organización de profesionales especialistas, técnicos, administrativos y personal de apoyo, los cuales contarán con todas las instalaciones necesarias para garantizar su permanencia en la zona del estudio, así como los medios de transporte, comunicación y equipamiento para cumplir eficientemente sus obligaciones, según su propuesta ofertados en el proceso de selección.
- Para el diseño se utilizarán programas de cómputo "software" de diseño Hidráulico vigentes, que cuenten con reconocimiento internacional y/o nacional.
- Todo cálculo, aseveración, estimación o dato, deberá estar justificado en lo conceptual y en lo analítico, distanciándose de estimaciones o apreciaciones subjetivas.

2.9. Medidas de control y mecanismos de supervisión.

La ENTIDAD, a través del área de la Sub-Gerencia de Estudios e Ingeniería, supervisará, controlará y monitoreará el avance de la ejecución de las actividades del consultor a través de reuniones periódicas de trabajo para verificar el avance del servicio. El consultor de la elaboración del Expediente estará sujeto a supervisión permanente por parte de profesionales y/o funcionarios que designe la Entidad, quienes verificarán el cumplimiento de los avances de la consultoría y de los compromisos contractuales asumidos.

#Unidos
todos somos
Huaraz

Av. Luzuriaga N°734 - Plaza de Armas
Telf: Central (043) 421661

www.munihuaraz.gob.pe





Municipalidad Provincial
HUARAZ

"Año del Bicentenario, de la consolidación de nuestra Independencia, y de la conmemoración de las heroicas batallas de Junín y Ayacucho"

#Unidos todos somos Huaraz

2.10. Penalidades.

2.10.1. Penalidades por mora.

Si el consultor incurre en retraso injustificado en la ejecución de las prestaciones objeto del contrato, la Entidad le aplica automáticamente una penalidad por mora por cada día de atraso, de acuerdo a la siguiente fórmula:

$$\text{Penalidad Diaria} = \frac{0.10 \times \text{monto vigente}}{F \times \text{plazo vigente en días}}$$

42

Donde:

F = 0.25 para plazos mayores a sesenta (60) días o;

F = 0.40 para plazos menores o iguales a sesenta (60) días.

El retraso se justifica a través de la solicitud de ampliación de plazo debidamente aprobado. Adicionalmente, se considera justificado el retraso y en consecuencia no se aplica penalidad, cuando el consultor acredite, de modo objetivamente sustentado, que el mayor tiempo transcurrido no le resulta imputable. En este último caso la calificación del retraso como justificado por parte de la Entidad no da lugar al pago de gastos generales ni costos directos de ningún tipo, conforme el numeral 162.5 del artículo 162° del Reglamento de la Ley de Contrataciones del Estado.

Cuando el acumulado de las penalidades alcance el Diez por ciento (10%) del Monto Contractual Actualizado, La Entidad podrá resolver el Contrato por incumplimiento del consultor, según lo previsto por el Artículo 164° del Reglamento.

Tanto el monto como el plazo se refieren, según corresponda, al monto vigente del contrato, en este caso a las obligaciones de entregas parciales que fuera materia de retraso.

2.10.2. Otras penalidades.

Adicionalmente a la penalidad por mora se aplicarán las siguientes penalidades:

Otras penalidades			
N°	Supuestos de aplicación de penalidad	Forma de cálculo	Procedimiento
1	En caso culmine la relación contractual entre el consultor y el personal acreditado y la Entidad no haya aprobado la sustitución del personal por no cumplir con la experiencia y calificaciones requeridas.	0.2 de una UIT por cada día de ausencia del personal.	Según informe de la Sub-Gerencia de Estudios e Ingeniería.
2	En caso el consultor incumpla con su obligación de ejecutar la prestación con el personal acreditado o debidamente sustituido.	0.2 de una UIT por cada día de ausencia del personal.	Según informe de la Sub-Gerencia de Estudios e Ingeniería.
3	Inasistencias a reuniones. Las inasistencias de algún profesional especialista o del Jefe de Proyectos acreditado, a las reuniones según el	0.20 U.I.T. por el máximo de 2 inasistencias del profesional que serán	Según informe de la Sub-Gerencia de Estudios e Ingeniería.



**Municipalidad Provincial
HUARAZ**

"Año del Bicentenario, de la consolidación de nuestra Independencia, y de la conmemoración de las heroicas batallas de Junín y Ayacucho"

#Unidos todos somos *Huaraz*

	Cronograma de Reuniones adjuntado en el Plan de Trabajo presentado por el consultor y aprobado por la Entidad.	deducidos del pago del entregable que corresponde.	
4	Confirmación de recepción de un correo electrónico. La no confirmación de la recepción de un correo electrónico enviado por la Entidad o el Evaluador, en un periodo de un (1) día calendario después de haber recibido la notificación.	0.20 de una U.I.T. por cada día calendario de no confirmar la recepción de la notificación.	Según informe de la Sub-Gerencia de Estudios e Ingeniería.
5	Documentación incompleta y desactualizada. Será aplicable si el consultor no trae a cada reunión los documentos técnicos realizados desde el inicio de las actividades, estos deberán estar actualizados hasta la fecha de la reunión, los documentos técnicos deberán estar impresos y completos, la información digital completa según lo especificado en su programación. Asimismo, cuando presente de forma incompleta y desactualizada los entregables y/o el Expediente.	0.20 de una U.I.T. por cada reunión en la que el consultor presente documentación incompleta y desactualizada.	Según informe de la Sub-Gerencia de Estudios e Ingeniería.
6	Por incumplimiento en la presentación de los entregables o informes programados. La multa será por cada día de atraso injustificado.	0.20. de una U.I.T. por cada día de atraso.	Según informe de la Sub-Gerencia de Estudios e Ingeniería.
7	Por la presentación de documentación incompleta los entregables.	0.20 de una U.I.T. por cada ocurrencia.	Según informe de la Sub-Gerencia de Estudios e Ingeniería.
8	Por incumplimiento en la entrega del Plan de Trabajo. La multa será por cada día de atraso injustificado, computado desde el 4 día hábil de la firma de contrato.	0.20. de una U.I.T. por cada día de atraso.	Según informe de la Sub-Gerencia de Estudios e Ingeniería.

43

Las penalidades serán aplicadas en los pagos parciales que ocurra la falta o en la liquidación del contrato.

Sobre las justificaciones, se exoneran la aplicación de la penalidad previa evaluación de la Entidad, considerando hechos ocurridos de caso fortuito o fuerza mayor debidamente sustentados, los cuales hayan impedido el cumplimiento de las actividades programadas.

Estas penalidades se deducen de los pagos a cuenta o del pago final, según corresponda; o si fuera necesario, se cobra del monto resultante de la ejecución de la garantía de fiel cumplimiento.

Estos dos (2) tipos de penalidades pueden alcanzar cada una un monto máximo equivalente al diez por ciento (10%) del monto del contrato vigente, o de ser el caso, del ítem que debió ejecutarse.

Cuando se llegue a cubrir el monto máximo de la penalidad por mora o el monto máximo para otras penalidades, de ser el caso, la Entidad puede resolver el contrato por incumplimiento.

#Unidos
todos somos
Huaraz

Av. Luzuriaga N°734 - Plaza de Armas
Telf: Central (043) 421661

www.munihuaraz.gob.pe





Municipalidad Provincial
HUARAZ

"Año del Bicentenario, de la consolidación de nuestra Independencia, y de la conmemoración de las heroicas batallas de Junín y Ayacucho"

#Unidos todos somos *Huaraz*

2.11. Resolución de contrato.

Cualquiera de las partes puede resolver el contrato, de conformidad con el numeral 32.3 del artículo 32 y artículo 36 de la Ley de Contrataciones del Estado, y el artículo 164 de su Reglamento. De darse el caso, la Entidad procederá de acuerdo con lo establecido en el artículo 165 del Reglamento de la Ley de Contrataciones del Estado.

2.12. Conformidad del servicio.

La conformidad lo otorgará la Sub-Gerencia de Estudios e Ingeniería.

2.13. Labores post-estudio.

El consultor atenderá las consultas y aclaraciones que le sean solicitadas y planteadas por la ENTIDAD, (en la etapa de ejecución de la obra), en un plazo no mayor de setenta y dos (72) horas. Según lo estipulado en el Art. 40 Numeral 40.3 de la ley de contrataciones del estado.

2.14. Responsabilidades por vicios ocultos

La conformidad del servicio por parte de la Entidad no enerva su derecho a reclamar posteriormente por defectos o vicios ocultos, conforme a lo dispuesto por los artículos 40° de la Ley de Contrataciones del Estado y 173° de su Reglamento.

El plazo máximo de responsabilidad del consultor por errores o deficiencias o por vicios ocultos puede ser reclamada por la Entidad por TRES (3) años después de la conformidad de obra otorgada por la Entidad.

En razón a esta responsabilidad se podrá citar al consultor. En caso de no incurrir a la citación indicada en el párrafo anterior se hará conocer su negatividad al Tribunal de Contrataciones del Estado.

2.15. Resultados esperados.

El producto final en esta etapa será la entrega del expediente técnico para la ejecución de la Obra

El consultor deberá entregar el estudio de inversión a nivel de expediente técnico con las siguientes características:

- a. 02 ejemplares en original del expediente técnico, según el contenido mínimo exigido en el presente término de referencia y a la normativa técnica, vigente sellado y visado por los profesionales propuestos en los correspondientes acápite de su especialidad, según corresponda.
- b. 01 ejemplar en copia (una vez aprobada vía acto resolutivo) del expediente técnico.
- c. 01 una copia magnético reproducible (escaneado el expediente técnico, estudios, documentos, entre otros)
- b) 01 una copia magnética del estudio a nivel de expediente técnico con el contenido en formato de origen (editable) de los textos, memoria de cálculos en formatos de origen, planos en formatos de origen, base de datos y presupuestos en formatos de origen.

2.16. Calidad y nivel de exigencia de la prestación.

La calidad del Expediente y Equipamiento definitivo a elaborarse, y de los estudios que lo sustentarán, debe ser la apropiada. En el logro de este objetivo, la Entidad exigirá un alto desempeño y compromiso al consultor.

El nivel de exigencia es alto, por consiguiente, en el entendido de que el consultor y su Equipo Técnico Profesional cuentan con la experiencia, el conocimiento técnico y el profesionalismo requerido para

44



Municipalidad Provincial
HUARAZ

"Año del Bicentenario, de la consolidación de nuestra Independencia, y de la conmemoración de las heroicas batallas de Junín y Ayacucho"

#Unidos todos somos *Huaraz*

las prestaciones requeridas; no se aceptará, bajo ninguna circunstancia, ninguna incongruencia, omisión, incompatibilidad o defecto de ninguna índole en los servicios o documentos que éste prestará, desarrollará o elaborará para la Entidad.

En este orden de ideas, la Entidad revisará y observará los documentos elaborados por el consultor las veces en que asilo considere necesario, hasta que éstos alcancen el nivel técnico esperado y precisado en los presentes Términos de Referencia. El consultor deberá rectificar dichos documentos en cada una de estas oportunidades, a su costo, hasta la entera satisfacción de LA ENTIDAD.

45

III. REQUISITOS MÍNIMOS DEL CONSULTOR.

3.1. Requisitos específicos.

3.1.1. Perfil técnico legal.

Para el desarrollo del Expediente se requerirá los servicios de una persona natural o jurídica, nacional o extranjera con inscripción RNP vigente en el rubro de Consultores de obras, en la especialidad de **Consultoría en obras viales, puertos y afines, con categoría "B" o Superior**.

El consultor en su calidad de postor no deberá mantener sanción vigente aplicada por el OSCE, ni estar impedido, temporal o permanentemente, para contratar con el Estado Peruano. Por consiguiente y no deberá encontrarse incluido en el Registro de Inhabilitados para Contratar con el Estado.

3.1.2. Condiciones de consorcio.

De conformidad con el numeral 49.5 del artículo 49 del Reglamento, el área usuaria puede incluir lo siguiente:

- El número máximo de consorciados es de dos (02) integrantes.
- El porcentaje mínimo de participación de uno de los consorciados puede ser de 50%.
- El porcentaje Mínimo de participación en la presentación de la promesa formal de consorcio para el integrante que acredite mayor experiencia es de 50 %.

3.1.3. Perfil del personal clave.

Por la naturaleza del Expediente, se considera indispensable que el consultor cuente con un equipo de profesionales, Ingenieros y especialistas. Ello, le permitirá desarrollar los aspectos técnicos requeridos, de la siguiente manera:

- Todo el equipo profesional que labore en la realización del Expediente deberá estar habilitado por su respectivo Colegio Profesional, de conformidad con la Ley N° 16053, Ley del Ejercicio Profesional de Ingenieros y Arquitectos.
- El consultor deberá contar con un Equipo Técnico Clave mínimo de profesionales que, en estricto, cumplirán obligatoriamente el perfil requerido y detallado en los presentes Términos de Referencia, de modo tal que se garantice la calidad del Expediente y Equipamiento a elaborar.
- Todos los profesionales del equipo técnico del consultor que participen, elaboren y suscriban, de acuerdo con las exigencias normativas, los estudios, especificaciones, planos, metrados, costos, etc., materia de la consultoría de obra, deberán ser titulados, colegiados y estar habilitados para el ejercicio profesional en el Colegio Profesional que les corresponda; lo cual deberá ser acreditado por el consultor al inicio de la prestación

#Unidos
todos somos
Huaraz

Av. Luzuriaga N°734 - Plaza de Armas
Telf: Central (043) 421661

www.munihuaraz.gob.pe





Municipalidad Provincial
HUARAZ

"Año del Bicentenario, de la consolidación de nuestra Independencia, y de la conmemoración de las heroicas batallas de Junín y Ayacucho"

#Unidos todos somos *Huaraz*

efectiva de los profesionales en el servicio, y durante el plazo que dure el mismo. Para el procedimiento de selección se acreditará este requisito con una copia simple del título profesional.

- Se precisa que, para efecto del reconocimiento y evaluación de la experiencia efectiva del personal profesional clave que será evaluado, sólo será posible de acreditación en el presente proceso aquella experiencia que el profesional haya obtenido contando con las condiciones legales para el ejercicio de su profesión, esto es: titulado, colegiado y habilitado por el colegio profesional, según corresponda.
- A fin de garantizar el cumplimiento de los plazos de ejecución de la consultoría, el personal profesional que participe en ella deberá expresar por escrito su dedicación al desarrollo del servicio.
- La relación contractual que se derive del otorgamiento de la Buena Pro del procedimiento de selección involucra únicamente a la Entidad y a el consultor, quienes suscribirán el respectivo contrato. De ninguna forma la Entidad tiene relación contractual o laboral con el equipo de profesionales del consultor.
- En cumplimiento de lo establecido en el Reglamento de la Ley de Contrataciones del Estado el personal que presente el consultor deberá ser, obligatoriamente, el que desarrolle directamente los servicios contratados, salvo casos aislados debidamente justificados y previamente aceptados por la Entidad. Dicho compromiso constituye obligación esencial del consultor. Su incumplimiento es causal de resolución contractual.
- La experiencia efectiva en el presente proceso comenzará a computarse desde la colegiatura. Para todos los profesionales propuestos, se considerará la experiencia en los últimos 25 años a la fecha de presentación de propuestas.
- El consultor no debe utilizar personal de la entidad para el desarrollo parcial o total del Expediente, lo cual será causal de resolución del contrato.
- Ningún profesional reemplazante podrá elaborar y/o suscribir informes y/o productos si no ha sido aceptado previa y formalmente por la Entidad. En ese entendido, el consultor deberá prever los tiempos necesarios para el trámite y aceptación del cambio de profesionales, a fin de que no afecte los plazos pactados para la presentación de los entregables ya que, de incurrir en atrasos, se aplicarán las penalidades que correspondan.
- De autorizarse el cambio de profesional, la carta de acreditación del nuevo profesional será remitida al consultor dentro de los Cinco (5) días hábiles a partir de la autorización por la Entidad, el consultor es responsable de los tiempos que demande lo precitado, no existiendo ampliación de plazo de producto final.
- En caso se identifique que alguno de los profesionales que conforman el Equipo Profesional del consultor no cumple con la subsanación de observaciones de los productos de su especialidad de manera oportuna, correcta y coherente, es decir, las observaciones son reiterativas, o no participa por segunda vez consecutiva en las reuniones convocadas por la Entidad; ésta podrá solicitar al consultor su cambio inmediato, por un profesional con las mismas calificaciones establecidas en los presentes términos de referencia.

46

3.1.4. Equipamiento estratégico.

#Unidos
todos somos
Huaraz

Au. Luzuriaga N°734 - Plaza de Armas
Telf: Central (043) 421661

www.munihuaraz.gob.pe





Municipalidad Provincial
HUARAZ

"Año del Bicentenario, de la consolidación de nuestra Independencia, y de la conmemoración de las heroicas batallas de Junín y Ayacucho"

#Unidos todos somos Huaraz

El equipamiento deberá encontrarse disponible, operativo y contar con las especificaciones técnicas, para el inicio efectivo de la prestación del servicio, lo cual será acreditado con la presentación de documentos señalados en las bases con ocasión de la suscripción del contrato.

3.2. Requisitos de calificación.

47

B	CAPACIDAD TÉCNICA Y PROFESIONAL																																				
B.1	CALIFICACIONES DEL PERSONAL CLAVE																																				
FORMACIÓN ACADÉMICA																																					
Requisitos:																																					
<table border="1"><thead><tr><th>N°</th><th>CARGO</th><th>NIVEL TÍTULO</th><th>GRADO</th><th>O</th><th>PROFESIÓN</th></tr></thead><tbody><tr><td>01</td><td>Jefe de Proyecto</td><td>Título profesional</td><td></td><td></td><td>Ingeniero Civil o transportes o vial,</td></tr><tr><td>02</td><td>Especialista en Topografía, Trazo y Diseño Vial</td><td>Título profesional</td><td></td><td></td><td>Ingeniero Civil o transportes o vial,</td></tr><tr><td>03</td><td>Especialista en Suelos y pavimentos</td><td>Título profesional</td><td></td><td></td><td>Ingeniero Civil o geotécnico</td></tr><tr><td>04</td><td>Especialista en Hidrología e Hidráulica</td><td>Título profesional</td><td></td><td></td><td>Ingeniero Civil o Hidrólogo o Hidráulico</td></tr><tr><td>05</td><td>Especialista en Estructura</td><td>Título profesional</td><td></td><td></td><td>Ingeniero Civil</td></tr></tbody></table>	N°	CARGO	NIVEL TÍTULO	GRADO	O	PROFESIÓN	01	Jefe de Proyecto	Título profesional			Ingeniero Civil o transportes o vial,	02	Especialista en Topografía, Trazo y Diseño Vial	Título profesional			Ingeniero Civil o transportes o vial,	03	Especialista en Suelos y pavimentos	Título profesional			Ingeniero Civil o geotécnico	04	Especialista en Hidrología e Hidráulica	Título profesional			Ingeniero Civil o Hidrólogo o Hidráulico	05	Especialista en Estructura	Título profesional			Ingeniero Civil	
N°	CARGO	NIVEL TÍTULO	GRADO	O	PROFESIÓN																																
01	Jefe de Proyecto	Título profesional			Ingeniero Civil o transportes o vial,																																
02	Especialista en Topografía, Trazo y Diseño Vial	Título profesional			Ingeniero Civil o transportes o vial,																																
03	Especialista en Suelos y pavimentos	Título profesional			Ingeniero Civil o geotécnico																																
04	Especialista en Hidrología e Hidráulica	Título profesional			Ingeniero Civil o Hidrólogo o Hidráulico																																
05	Especialista en Estructura	Título profesional			Ingeniero Civil																																
Acreditación:																																					
De conformidad con el numeral 49.3 del artículo 49 y el literal e) del numeral 139.1 del artículo 139 del Reglamento este requisito de calificación se acredita para la suscripción del contrato.																																					
Importante																																					
De conformidad con el artículo 186 del Reglamento el supervisor, debe cumplir con las mismas calificaciones profesionales establecidas para el residente de obra. Asimismo, el jefe del proyecto para la elaboración del expediente técnico debe cumplir con las calificaciones exigidas en el artículo 188 del Reglamento.																																					
B.2	EXPERIENCIA DEL PERSONAL CLAVE																																				
Requisitos:																																					
A. JEFE DE PROYECTO																																					
<table border="1"><thead><tr><th>CARGO DESEMPEÑADO</th><th>TIEMPO DE EXPERIENCIA PROFESIONAL</th><th>ACREDITACION DE EXPERIENCIA</th></tr></thead><tbody><tr><td>Jefe de Proyecto o Proyectista o Consultor o Supervisor o Evaluador o Jefe de evaluación, o Director de estudios en proyectos iguales o similares</td><td>24 meses en el cargo desempeñado (computada desde la fecha de la colegiatura)</td><td>Copia simple de contratos y su respectiva conformidad o constancias o certificados o cualquier otra documentación que, de manera fehaciente demuestre el tiempo de experiencia del personal clave propuesto.</td></tr></tbody></table>	CARGO DESEMPEÑADO	TIEMPO DE EXPERIENCIA PROFESIONAL	ACREDITACION DE EXPERIENCIA	Jefe de Proyecto o Proyectista o Consultor o Supervisor o Evaluador o Jefe de evaluación, o Director de estudios en proyectos iguales o similares	24 meses en el cargo desempeñado (computada desde la fecha de la colegiatura)	Copia simple de contratos y su respectiva conformidad o constancias o certificados o cualquier otra documentación que, de manera fehaciente demuestre el tiempo de experiencia del personal clave propuesto.																															
CARGO DESEMPEÑADO	TIEMPO DE EXPERIENCIA PROFESIONAL	ACREDITACION DE EXPERIENCIA																																			
Jefe de Proyecto o Proyectista o Consultor o Supervisor o Evaluador o Jefe de evaluación, o Director de estudios en proyectos iguales o similares	24 meses en el cargo desempeñado (computada desde la fecha de la colegiatura)	Copia simple de contratos y su respectiva conformidad o constancias o certificados o cualquier otra documentación que, de manera fehaciente demuestre el tiempo de experiencia del personal clave propuesto.																																			



Municipalidad Provincial
HUARAZ

"Año del Bicentenario, de la consolidación de nuestra Independencia, y de la conmemoración de las heroicas batallas de Junín y Ayacucho"

#Unidos todos somos Huaraz

48

B. ESPECIALISTA EN TOPOGRAFÍA, TRAZO Y DISEÑO VIAL

CARGO DESEMPEÑADO	TIEMPO DE EXPERIENCIA PROFESIONAL	ACREDITACION DE EXPERIENCIA
En consultoría de obra en la especialidad (Topografía, trazo y diseño vial), en proyectos iguales al objeto de convocatoria o en general.	12 meses en el cargo desempeñado (computada desde la fecha de la colegiatura)	Copia simple de contratos y su respectiva conformidad o constancias o certificados o cualquier otra documentación que, de manera fehaciente demuestre el tiempo de experiencia del personal clave propuesto.

C. ESPECIALISTA EN SUELOS Y PAVIMENTOS

CARGO DESEMPEÑADO	TIEMPO DE EXPERIENCIA PROFESIONAL	ACREDITACION DE EXPERIENCIA
En consultoría de obra en la especialidad (Especialista en Mecánica de Suelos y/o Especialista en Geotecnia y/o Especialista en Geología o denominación similar) en proyectos iguales al objeto de convocatoria o en general.	12 meses en el cargo desempeñado (computada desde la fecha de la colegiatura).	Copia simple de contratos y su respectiva conformidad o constancias o certificados o cualquier otra documentación que, de manera fehaciente demuestre el tiempo de experiencia del personal clave propuesto.

D. ESPECIALISTA EN HIDROLOGÍA E HIDRÁULICA

CARGO DESEMPEÑADO	TIEMPO DE EXPERIENCIA PROFESIONAL	ACREDITACION DE EXPERIENCIA
En consultoría de obra en la especialidad (Especialista en Hidrología, drenaje, hidrológico, hidráulica o denominación similar, en proyectos iguales al objeto de convocatoria o en general.	12 meses en el cargo desempeñado (computada desde la fecha de la colegiatura)	Copia simple de contratos y su respectiva conformidad o constancias o certificados o cualquier otra documentación que, de manera fehaciente demuestre el tiempo de experiencia del personal clave propuesto.


E. ESPECIALISTA EN ESTRUCTURA

CARGO DESEMPEÑADO	TIEMPO DE EXPERIENCIA PROFESIONAL	ACREDITACION DE EXPERIENCIA
En consultoría de obra en la especialidad (Estructura de Puentes, o denominación similar), en proyectos iguales al objeto de convocatoria o en general	12 meses en el cargo desempeñado (computada desde la fecha de la colegiatura)	Copia simple de contratos y su respectiva conformidad o constancias o certificados o cualquier otra documentación que, de manera fehaciente demuestre el tiempo de experiencia del personal clave propuesto.

#Unidos
todos somos
Huaraz

Av. Luzuriaga N°734 - Plaza de Armas
Telf: Central (043) 421661

www.munihuaraz.gob.pe





Municipalidad Provincial
HUARAZ

"Año del Bicentenario, de la consolidación de nuestra Independencia, y de la conmemoración de las heroicas batallas de Junín y Ayacucho"

#Unidos todos somos *Huaraz*

Acreditación:

De conformidad con el numeral 49.3 del artículo 49 y el literal e) del numeral 139.1 del artículo 139 del Reglamento este requisito de calificación se acredita para la suscripción del contrato.

Importante

De conformidad con el artículo 186 del Reglamento el supervisor, debe cumplir con la misma experiencia establecida para el residente de obra. Asimismo, el jefe del proyecto para la elaboración del expediente técnico debe cumplir con la experiencia exigida en el artículo 188 del Reglamento.

49

B CAPACIDAD TÉCNICA Y PROFESIONAL

B.3 EQUIPAMIENTO ESTRATÉGICO

Requisitos:

N°	DESCRIPCIÓN	CANTIDAD	UNID. MED.
01	Camioneta 4x4	01	Unidad
02	Estación total	01	Unidad
03	GPS profesional	01	Unidad

Acreditación:

De conformidad con el numeral 49.3 del artículo 49 y el literal e) del numeral 139.1 del artículo 139 del Reglamento este requisito de calificación se acredita para la suscripción del contrato.

C EXPERIENCIA DEL POSTOR EN LA ESPECIALIDAD

Requisitos:

El postor debe acreditar un monto facturado acumulado equivalente a 1 (UNA) VEZ EL VALOR REFERENCIAL DE LA CONTRATACIÓN, por la contratación de servicios de consultoría de obra iguales o similares al objeto de la convocatoria, durante los diez (10) años anteriores a la fecha de la presentación de ofertas que se computarán desde la fecha de la conformidad o emisión del comprobante de pago, según corresponda.

Se consideran servicios de consultoría de obra similares a los siguientes: Rehabilitación y/o mejoramiento y/o construcción y/o creación y/o ampliación y/o reposición de carreteras, puentes peatonales, puentes vehiculares, sobre río o carreteras.

Acreditación:

La experiencia del postor en la especialidad se acreditará con copia simple de (i) contratos u órdenes de servicios y su respectiva conformidad, constancia de prestación o liquidación del contrato; o (ii) comprobantes de pago cuya cancelación se acredite documental y fehacientemente, con voucher de depósito, nota de abono, reporte de estado de cuenta, cualquier otro documento emitido por Entidad del sistema financiero que acredite el abono o mediante cancelación en el mismo comprobante de



Municipalidad Provincial
HUARAZ

"Año del Bicentenario, de la consolidación de nuestra Independencia, y de la conmemoración de las heroicas batallas de Junín y Ayacucho"

#Unidos todos somos *Huaraz*

50

pago¹.

Los postores pueden presentar hasta un máximo de veinte (20) contrataciones para acreditar el requisito de calificación y el factor "Experiencia de Postor en la Especialidad".

En caso los postores presenten varios comprobantes de pago para acreditar una sola contratación, se debe acreditar que corresponden a dicha contratación; de lo contrario, se asumirá que los comprobantes acreditan contrataciones independientes, en cuyo caso solo se considerará, las veinte (20) primeras contrataciones indicadas en el **Anexo N° 8** referido a la Experiencia del Postor en la Especialidad.

En el caso de servicios de supervisión en ejecución, solo se considera como experiencia la parte del contrato que haya sido ejecutada durante los diez (10) años anteriores a la fecha de presentación de ofertas, debiendo adjuntarse copia de las conformidades correspondientes a tal parte o los respectivos comprobantes de pago cancelados.

En los casos que se acredite experiencia adquirida en consorcio, debe presentarse la promesa de consorcio o el contrato de consorcio del cual se desprenda fehacientemente el porcentaje de las obligaciones que se asumió en el contrato presentado; de lo contrario, no se computará la experiencia proveniente de dicho contrato.

Asimismo, cuando se presenten contratos derivados de procesos de selección convocados antes del 20.09.2012, la calificación se ceñirá al método descrito en la Directiva "Participación de Proveedores en Consorcio en las Contrataciones del Estado", debiendo presumirse que el porcentaje de las obligaciones equivale al porcentaje de participación de la promesa de consorcio o del contrato de consorcio. En caso de que en dichos documentos no se consigne el porcentaje de participación se presumirá que las obligaciones se ejecutaron en partes iguales.

Si el titular de la experiencia no es el postor, consignar si dicha experiencia corresponde a la matriz en caso de que el postor sea sucursal, o fue transmitida por reorganización societaria, debiendo acompañar la documentación sustentatoria correspondiente.

Si el postor acredita experiencia de otra persona jurídica como consecuencia de una reorganización societaria, debe presentar adicionalmente el **Anexo N° 9**.

Cuando en los contratos, órdenes de servicio o comprobantes de pago el monto facturado se encuentre expresado en moneda extranjera, debe indicarse el tipo de cambio venta publicado por la Superintendencia de Banca, Seguros y AFP correspondiente a la fecha de suscripción del contrato, de emisión de la orden de servicio o de cancelación del comprobante de pago, según corresponda.

Sin perjuicio de lo anterior, los postores deben llenar y presentar el **Anexo N° 8** referido a la Experiencia del Postor en la Especialidad.

¹ Cabe precisar que, de acuerdo con la **Resolución N° 0065-2018-TCE-S1 del Tribunal de Contrataciones del Estado**:

"... el solo sello de cancelado en el comprobante, cuando ha sido colocado por el propio postor, no puede ser considerado como una acreditación que produzca fehacencia en relación a que se encuentra cancelado. Admitir ello equivaldría a considerar como válida la sola declaración del postor afirmando que el comprobante de pago ha sido cancelado"

(...)

"Situación diferente se suscita ante el sello colocado por el cliente del postor [sea utilizando el término "cancelado" o "pagado"] supuesto en el cual sí se contaría con la declaración de un tercero que brinde certeza, ante la cual debiera reconocerse la validez de la experiencia".



Municipalidad Provincial
HUARAZ

"Año del Bicentenario, de la consolidación de nuestra Independencia, y de la conmemoración de las heroicas batallas de Junín y Ayacucho"

#Unidos todos somos *Huaraz*

Importante

- El órgano encargado de las contrataciones o el comité de selección, según corresponda, debe valorar de manera integral los documentos presentados por el postor para acreditar la experiencia. En tal sentido, aun cuando en los documentos presentados la denominación del objeto contractual no coincida literalmente con el previsto en las bases, se deberá validar la experiencia si las actividades que ejecutó el postor corresponden a la experiencia requerida.
- En el caso de consorcios, la calificación de la experiencia se realiza conforme a la Directiva "Participación de Proveedores en Consorcio en las Contrataciones del Estado".

51



FIRMA DIGITAL

Firmado digitalmente por:
ROBLES CELESTINO JAIME CESAR FIR
31635017 hard
Motivo: Soy el autor de este
documento
Fecha: 03/10/2024 09:45:59-0500
Cargo: SUB GERENCIA DE ESTUDIOS E
INGENIERIA



#Unidos
todos somos
Huaraz

Au. Luzuriaga N°734 - Plaza de Armas
Telf: Central (043) 421661

www.munihuaraz.gob.pe



**CAPÍTULO IV
FACTORES DE EVALUACIÓN**

EVALUACIÓN TÉCNICA (Puntaje: 100 Puntos)

FACTORES DE EVALUACIÓN		PUNTAJE / METODOLOGÍA PARA SU ASIGNACIÓN
A.	EXPERIENCIA DEL POSTOR EN LA ESPECIALIDAD	70 puntos
	<p><u>Evaluación:</u></p> <p>El postor debe acreditar un monto facturado acumulado equivalente a TRES (03) VECES EL VALOR REFERENCIAL DE LA CONTRATACIÓN, por la contratación de servicios de consultoría de obra iguales o similares al objeto de la convocatoria, durante los diez (10) años anteriores a la fecha de la presentación de ofertas que se computarán desde la fecha de la conformidad o emisión del comprobante de pago, según corresponda.</p> <p><u>Acreditación:</u></p> <p>La experiencia en la especialidad se acreditará con copia simple de (i) contratos u órdenes de servicios y su respectiva conformidad, constancia de prestación o liquidación del contrato; o (ii) comprobantes de pago cuya cancelación se acredite documental y fehacientemente, con voucher de depósito, nota de abono, reporte de estado de cuenta, cualquier otro documento emitido por Entidad del sistema financiero que acredite el abono o mediante cancelación en el mismo comprobante de pago¹⁷.</p> <p>Las disposiciones sobre el requisito de calificación "Experiencia del postor en la especialidad" previstas en el literal C del numeral 3.2 del Capítulo III de la presente sección de las bases resultan aplicables para el presente factor.</p>	<p>M = Monto facturado acumulado por el postor por la prestación de servicios de consultoría en la especialidad</p> <p>M \geq 3¹⁸ veces el valor referencial: 70 puntos</p> <p>M \geq 2.50 veces el valor referencial y < 3 veces el valor referencial: 65 puntos</p> <p>M > 2.0¹⁹ veces el valor referencial y < 2.50 veces el valor referencial: 60 puntos</p>
B.	METODOLOGÍA PROPUESTA	30 puntos
	<p><u>Evaluación:</u></p> <p>Se evaluará la metodología propuesta por el postor para la ejecución de la consultoría de obra, cuyo contenido mínimo es el siguiente:</p> <ol style="list-style-type: none"> Plan de trabajo debiendo guardar un orden de acuerdo a la cronología del servicio en el tiempo de acuerdo a las funciones y deberá realizarse teniendo en cuenta lo siguiente: <ul style="list-style-type: none"> ✓ Metas y obligaciones 	<p>Desarrolla la metodología que sustenta la oferta 30 puntos</p> <p>No desarrolla la metodología que sustente la oferta 0 puntos</p>

¹⁷ Cabe precisar que, de acuerdo con la **Resolución N° 0065-2018-TCE-S1 del Tribunal de Contrataciones del Estado**:

"... el solo sello de cancelado en el comprobante, cuando ha sido colocado por el propio postor, no puede ser considerado como una acreditación que produzca fehaciencia en relación a que se encuentra cancelado. Admitir ello equivaldría a considerar como válida la sola declaración del postor afirmando que el comprobante de pago ha sido cancelado"

(...)

"Situación diferente se suscita ante el sello colocado por el cliente del postor [sea utilizando el término "cancelado" o "pagado"] supuesto en el cual sí se contaría con la declaración de un tercero que brinde certeza, ante la cual debiera reconocerse la validez de la experiencia".

¹⁸ El monto no puede ser mayor a tres (3) veces el valor referencial.

¹⁹ El monto debe ser mayor al requerido como requisito de calificación. En ese sentido, si por ejemplo se solicitó como requisito de calificación una (1) vez el valor referencial la metodología del factor de evaluación podría ser la siguiente:

M \geq 2 veces el valor referencial

M \geq 1.5 veces el valor referencial y < 2 veces el valor referencial

M > 1 vez el valor referencial y < 1.5 veces el valor referencial

[...] puntos

[...] puntos

[...] puntos

FACTORES DE EVALUACIÓN		PUNTAJE / METODOLOGÍA PARA SU ASIGNACIÓN
	<ul style="list-style-type: none"> ✓ Relación de actividades ✓ Metodología de la elaboración del estudio de Expediente Técnico ✓ Programación GANT Y CPM ✓ Matriz de responsabilidades ✓ Estimaciones de riesgos en el inicio, durante y después de la ejecución del Expediente Técnico <ol style="list-style-type: none"> 2. Detalle del procedimiento de la identificación del presente expediente técnico. 3. Detalle del procedimiento de la formulación del presente expediente técnico. 4. Detalle del procedimiento de evaluación del presente expediente técnico. 5. Indicadores de controles de calidad a aplicar para controlar la calidad del expediente técnico. <p><u>Acreditación:</u></p> <p>Se acreditará mediante la presentación del documento que sustente la metodología propuesta.</p>	

Importante para la Entidad

Asimismo, se pueden incluir los siguientes factores de evaluación:

Esta nota deberá ser eliminada una vez culminada la elaboración de las bases, así como los factores de evaluación que no se incluyan.

Para acceder a la etapa de evaluación económica, el postor debe obtener un **puntaje técnico mínimo de ochenta (80) puntos**.

Importante

- *Los factores de evaluación elaborados por el órgano encargado de contrataciones o el comité de selección, según corresponda, guardan vinculación, razonabilidad y proporcionalidad con el objeto de la contratación. Asimismo, estos no pueden calificar con puntaje el cumplimiento de los Términos de Referencia ni los requisitos de calificación.*
- *Las ofertas técnicas que no alcancen el puntaje mínimo especificado son descalificadas.*

EVALUACIÓN ECONÓMICA (Puntaje: 100 Puntos)

FACTOR DE EVALUACIÓN	PUNTAJE / METODOLOGÍA PARA SU ASIGNACIÓN
A. PRECIO	
<p><u>Evaluación:</u></p> <p>Se evaluará considerando la oferta económica del postor.</p> <p><u>Acreditación:</u></p> <p>Se acreditará mediante el documento que contiene la oferta económica (Anexo N° 6).</p>	<p>La evaluación consistirá en asignar un puntaje de cien (100) puntos a la oferta de precio más bajo y otorga a las demás ofertas puntajes inversamente proporcionales a sus respectivos precios, según la siguiente fórmula:</p> $P_i = \frac{O_m \times PMP}{O_i}$ <p>Donde:</p> <p>I = Oferta Pi = Puntaje de la oferta a evaluar Oi = Precio i Om = Precio de la oferta más baja PMP = Puntaje máximo del precio</p>
PUNTAJE TOTAL	100 puntos

CAPÍTULO V PROFORMA DEL CONTRATO

Importante

Dependiendo del objeto del contrato, de resultar indispensable, puede incluirse cláusulas adicionales o la adecuación de las propuestas en el presente documento, las que en ningún caso pueden contemplar disposiciones contrarias a la normativa vigente ni a lo señalado en este capítulo.

Conste por el presente documento, la contratación del servicio de consultoría de obra [CONSIGNAR LA DENOMINACIÓN DE LA CONVOCATORIA], que celebra de una parte [CONSIGNAR EL NOMBRE DE LA ENTIDAD], en adelante LA ENTIDAD, con RUC N° [.....], con domicilio legal en [.....], representada por [.....], identificado con DNI N° [.....], y de otra parte [.....], con RUC N° [.....], con domicilio legal en [.....], inscrita en la Ficha N° [.....] Asiento N° [.....] del Registro de Personas Jurídicas de la ciudad de [.....], debidamente representado por su Representante Legal, [.....], con DNI N° [.....], según poder inscrito en la Ficha N° [.....], Asiento N° [.....] del Registro de Personas Jurídicas de la ciudad de [.....], a quien en adelante se le denominará EL CONTRATISTA en los términos y condiciones siguientes:

CLÁUSULA PRIMERA: ANTECEDENTES

Con fecha [.....], el órgano encargado de las contrataciones o el comité de selección, según corresponda, adjudicó la buena pro de la **ADJUDICACIÓN SIMPLIFICADA N° [CONSIGNAR NOMENCLATURA DEL PROCEDIMIENTO DE SELECCIÓN]** para la contratación de [CONSIGNAR LA DENOMINACIÓN DE LA CONVOCATORIA], a [INDICAR NOMBRE DEL GANADOR DE LA BUENA PRO], cuyos detalles e importe constan en los documentos integrantes del presente contrato.

CLÁUSULA SEGUNDA: OBJETO

El presente contrato tiene por objeto [CONSIGNAR EL OBJETO DE LA CONTRATACIÓN].

CLÁUSULA TERCERA: MONTO CONTRACTUAL

El monto total del presente contrato asciende a [CONSIGNAR MONEDA Y MONTO], que incluye todos los impuestos de Ley.

Este monto comprende el costo del servicio de consultoría de obra, todos los tributos, seguros, transporte, inspecciones, pruebas y, de ser el caso, los costos laborales conforme a la legislación vigente, así como cualquier otro concepto que pueda tener incidencia sobre la ejecución del servicio de consultoría de obra materia del presente contrato.

CLÁUSULA CUARTA: DEL PAGO²⁰

LA ENTIDAD se obliga a pagar la contraprestación a EL CONTRATISTA en [INDICAR MONEDA], en [INDICAR SI SE TRATA DE PAGO ÚNICO, PAGOS PARCIALES O PAGOS PERIÓDICOS O SEGÚN TARIFA EN EL CASO DE PROCEDIMIENTOS DE SUPERVISIÓN DE LA ELABORACIÓN DE EXPEDIENTES TÉCNICOS Y SUPERVISIÓN DE OBRAS CONVOCADOS BAJO EL SISTEMA DE CONTRATACIÓN DE TARIFAS], luego de la recepción formal y completa de la documentación correspondiente, según lo establecido en el artículo 171 del Reglamento de la Ley de Contrataciones del Estado.

Para tal efecto, el responsable de otorgar la conformidad de la prestación deberá hacerlo en un plazo que no excederá de los quince (15) días, bajo responsabilidad de dicho funcionario.

LA ENTIDAD debe efectuar el pago dentro de los diez (10) días calendario siguientes de otorgada la conformidad de los servicios, siempre que se verifiquen las condiciones establecidas en el contrato para ello, bajo responsabilidad del funcionario competente.

²⁰ En cada caso concreto, dependiendo de la naturaleza del contrato, podrá adicionarse la información que resulte pertinente a efectos de generar el pago.

En caso de retraso en el pago por parte de LA ENTIDAD, salvo que se deba a caso fortuito o fuerza mayor, EL CONTRATISTA tendrá derecho al pago de intereses legales conforme a lo establecido en el artículo 39 de la Ley de Contrataciones del Estado y en el artículo 171 de su Reglamento, los que se computan desde la oportunidad en que el pago debió efectuarse.

CLÁUSULA QUINTA: DEL PLAZO DE LA EJECUCIÓN DE LA PRESTACIÓN

El plazo de ejecución del presente contrato es de [.....], el mismo que se computa desde [CONSIGNAR SI ES DEL DÍA SIGUIENTE DEL PERFECCIONAMIENTO DEL CONTRATO, DESDE LA FECHA QUE SE ESTABLEZCA EN EL CONTRATO O DESDE LA FECHA EN QUE SE CUMPLAN LAS CONDICIONES PREVISTAS EN EL CONTRATO PARA EL INICIO DE LA EJECUCIÓN, DEBIENDO INDICAR LAS MISMAS EN ESTE ULTIMO CASO].

Importante para la Entidad

De preverse en los Términos de Referencia la ejecución de actividades de instalación, implementación u otros que deban realizarse de manera previa al inicio del plazo de ejecución, se debe consignar lo siguiente:

“El plazo para la [CONSIGNAR LAS ACTIVIDADES PREVIAS PREVISTAS EN LOS TÉRMINOS DE REFERENCIA] es de [.....], el mismo que se computa desde [INDICAR CONDICIÓN CON LA QUE DICHAS ACTIVIDADES SE INICIAN].”

Incorporar a las bases o eliminar, según corresponda.

Importante para la Entidad

En el caso de contratación de prestaciones accesorias, se puede incluir la siguiente cláusula:

CLÁUSULA ...: PRESTACIONES ACCESORIAS²¹

“Las prestaciones accesorias tienen por objeto [CONSIGNAR EL OBJETO DE LAS PRESTACIONES ACCESORIAS].

El monto de las prestaciones accesorias asciende a [CONSIGNAR MONEDA Y MONTO], que incluye todos los impuestos de Ley.

El plazo de ejecución de las prestaciones accesorias es de [.....], el mismo que se computa desde [CONSIGNAR SI ES DEL DÍA SIGUIENTE DEL CUMPLIMIENTO DE LAS PRESTACIONES PRINCIPALES, DESDE LA FECHA QUE SE ESTABLEZCA EN EL CONTRATO O DESDE LA FECHA EN QUE SE CUMPLAN LAS CONDICIONES PREVISTAS EN EL CONTRATO PARA EL INICIO DE LA EJECUCIÓN DE LAS PRESTACIONES ACCESORIAS, DEBIENDO INDICAR LAS MISMAS EN ESTE ULTIMO CASO].

[DE SER EL CASO, INCLUIR OTROS ASPECTOS RELACIONADOS A LA EJECUCIÓN DE LAS PRESTACIONES ACCESORIAS].”

Incorporar a las bases o eliminar, según corresponda

CLÁUSULA SEXTA: PARTES INTEGRANTES DEL CONTRATO

El presente contrato está conformado por las bases integradas, la oferta ganadora²², así como los documentos derivados del procedimiento de selección que establezcan obligaciones para las partes.

CLÁUSULA SÉTIMA: GARANTÍAS

EL CONTRATISTA entregó al perfeccionamiento del contrato la respectiva garantía incondicional,

²¹ De conformidad con la Directiva sobre prestaciones accesorias, los contratos relativos al cumplimiento de la(s) prestación(es) principal(es) y de la(s) prestación(es) accesorias, pueden estar contenidos en uno o dos documentos. En el supuesto que ambas prestaciones estén contenidas en un mismo documento, estas deben estar claramente diferenciadas, debiendo indicarse entre otros aspectos, el precio y plazo de cada prestación.

²² La oferta ganadora comprende a la oferta técnica y oferta económica del postor ganador de la buena pro.

solidaria, irrevocable, y de realización automática en el país al solo requerimiento, a favor de LA ENTIDAD, por los conceptos, montos y vigencias siguientes:

- De fiel cumplimiento del contrato: [CONSIGNAR EL MONTO], a través de la [INDICAR EL TIPO DE GARANTÍA PRESENTADA] N° [INDICAR NÚMERO DEL DOCUMENTO] emitida por [SEÑALAR EMPRESA QUE LA EMITE]. Monto que es equivalente al diez por ciento (10%) del monto del contrato original, la misma que debe mantenerse vigente hasta el consentimiento de la liquidación final.

Importante

Al amparo de lo dispuesto en el numeral 149.4 del artículo 149 del Reglamento de la Ley de Contrataciones del Estado, en los contratos de consultoría de obra, si el postor ganador de la buena pro solicita la retención del diez por ciento (10%) del monto del contrato original como garantía de fiel cumplimiento de contrato, debe consignarse lo siguiente:

“De fiel cumplimiento del contrato: [CONSIGNAR EL MONTO], a través de la retención que debe efectuar LA ENTIDAD, durante la primera mitad del número total de pagos a realizarse, de forma prorrateada, con cargo a ser devuelto a la finalización del mismo.”

En el caso que corresponda, consignar lo siguiente:

- Garantía fiel cumplimiento por prestaciones accesorias: [CONSIGNAR EL MONTO], a través de la [INDICAR EL TIPO DE GARANTÍA PRESENTADA] N° [INDICAR NÚMERO DEL DOCUMENTO] emitida por [SEÑALAR EMPRESA QUE LA EMITE], la misma que debe mantenerse vigente hasta el cumplimiento total de las obligaciones garantizadas.

Importante

Al amparo de lo dispuesto en el numeral 151.2 del artículo 151 del Reglamento de la Ley de Contrataciones del Estado, si el postor ganador de la buena pro solicita la retención del diez por ciento (10%) del monto del contrato de la prestación accesorias como garantía de fiel cumplimiento de prestaciones accesorias, debe consignarse lo siguiente:

“De fiel cumplimiento por prestaciones accesorias: [CONSIGNAR EL MONTO], a través de la retención que debe efectuar LA ENTIDAD, durante la primera mitad del número total de pagos a realizarse, de forma prorrateada, con cargo a ser devuelto a la finalización del mismo.”

CLÁUSULA OCTAVA: EJECUCIÓN DE GARANTÍAS POR FALTA DE RENOVACIÓN

LA ENTIDAD puede solicitar la ejecución de las garantías cuando EL CONTRATISTA no las hubiere renovado antes de la fecha de su vencimiento, conforme a lo dispuesto en el literal a) del numeral 155.1 del artículo 155 del Reglamento de la Ley de Contrataciones del Estado.

Importante para la Entidad

Sólo en el caso que la Entidad hubiese previsto otorgar adelanto, se debe incluir la siguiente cláusula:

CLÁUSULA NOVENA: ADELANTO DIRECTO

“LA ENTIDAD otorgará [CONSIGNAR NÚMERO DE ADELANTOS A OTORGARSE] adelantos directos por el [CONSIGNAR PORCENTAJE QUE NO DEBE EXCEDER DEL 30% DEL MONTO DEL CONTRATO ORIGINAL] del monto del contrato original.

EL CONTRATISTA debe solicitar los adelantos dentro de [CONSIGNAR EL PLAZO Y OPORTUNIDAD PARA LA SOLICITUD], adjuntando a su solicitud la garantía por adelantos mediante carta fianza o póliza de caución acompañada del comprobante de pago correspondiente. Vencido dicho plazo no procederá la solicitud.

LA ENTIDAD debe entregar el monto solicitado dentro de [CONSIGNAR EL PLAZO] siguientes a la presentación de la solicitud del contratista.”

Incorporar a las bases o eliminar, según corresponda.

CLÁUSULA DÉCIMA: CONFORMIDAD DE LA PRESTACIÓN DEL SERVICIO

La conformidad de la prestación del servicio se regula por lo dispuesto en el artículo 168 del Reglamento de la Ley de Contrataciones del Estado. La conformidad será otorgada por [CONSIGNAR EL ÁREA O UNIDAD ORGÁNICA QUE OTORGARÁ LA CONFORMIDAD].

De existir observaciones, LA ENTIDAD las comunica al CONTRATISTA, indicando claramente el sentido de estas, otorgándole un plazo para subsanar no menor de cinco (5) ni mayor de quince (15) días. Si pese al plazo otorgado, EL CONTRATISTA no cumpliera a cabalidad con la subsanación, LA ENTIDAD puede otorgar al CONTRATISTA periodos adicionales para las correcciones pertinentes. En este supuesto corresponde aplicar la penalidad por mora desde el vencimiento del plazo para subsanar.

Este procedimiento no resulta aplicable cuando la consultoría manifiestamente no cumpla con las características y condiciones ofrecidas, en cuyo caso LA ENTIDAD no otorga la conformidad, debiendo considerarse como no ejecutada la prestación, aplicándose la penalidad que corresponda por cada día de atraso.

CLÁUSULA UNDÉCIMA: DECLARACIÓN JURADA DEL CONTRATISTA

EL CONTRATISTA declara bajo juramento que se compromete a cumplir las obligaciones derivadas del presente contrato, bajo sanción de quedar inhabilitado para contratar con el Estado en caso de incumplimiento.

Importante para la Entidad

En los contratos de consultoría de obras para elaborar los expedientes técnicos de obra, se debe incluir obligatoriamente esta cláusula:

CLÁUSULA ...: OBLIGACIÓN DE ATENDER LAS CONSULTAS

EL CONTRATISTA asume la obligación de atender las consultas que le remita LA ENTIDAD, dentro de plazo previsto en el numeral 193.7 del artículo 193 del Reglamento de la Ley de Contrataciones del Estado. Ante la falta de absolución de dichas consultas, LA ENTIDAD adopta las acciones correspondientes.

Advertencia

Constituye infracción pasible de sanción según lo previsto en el literal h) del numeral 50.1 del artículo 50 de la Ley, negarse injustificadamente a cumplir las obligaciones derivadas del contrato que deben ejecutarse con posterioridad al pago.

Incorporar a las bases de consultoría de obras para la elaboración de expedientes técnicos o eliminar, según corresponda.

CLÁUSULA DUODÉCIMA: RESPONSABILIDAD POR VICIOS OCULTOS

La conformidad del servicio por parte de LA ENTIDAD no enerva su derecho a reclamar posteriormente por defectos o vicios ocultos, conforme a lo dispuesto por los artículos 40 de la Ley de Contrataciones del Estado y 173 de su Reglamento.

El plazo máximo de responsabilidad del contratista es de [CONSIGNAR TIEMPO EN AÑOS, SEGÚN CORRESPONDA] año(s) contado a partir de la conformidad otorgada por LA ENTIDAD.

Importante para la Entidad

En los contratos de consultoría de obras para elaborar los expedientes técnicos de obra, se debe reemplazar el último párrafo de esta cláusula por el siguiente:

“El plazo máximo de responsabilidad del contratista por errores o deficiencias o por vicios ocultos puede ser reclamada por la Entidad por [CONSIGNAR TIEMPO EN AÑOS, NO MENOR DE TRES (3) AÑOS] años después de la conformidad de obra otorgada por LA ENTIDAD”.

En los contratos de consultoría de obras para la supervisión de obra, se debe reemplazar el último párrafo de esta cláusula por el siguiente:

“El plazo máximo de responsabilidad del contratista puede ser reclamada por la Entidad por [CONSIGNAR TIEMPO EN AÑOS, NO MENOR DE SIETE (7) AÑOS] años después de la conformidad de obra otorgada por LA ENTIDAD”.

Incorporar a las bases de consultoría de obras para la elaboración de expedientes técnicos o eliminar, según corresponda.

CLÁUSULA DÉCIMA TERCERA: PENALIDADES

Si EL CONTRATISTA incurre en retraso injustificado en la ejecución de las prestaciones objeto del contrato, LA ENTIDAD le aplica automáticamente una penalidad por mora por cada día de atraso, de acuerdo a la siguiente fórmula:

$$\text{Penalidad Diaria} = \frac{0.10 \times \text{monto vigente}}{F \times \text{plazo vigente en días}}$$

Donde:

F = 0.25 para plazos mayores a sesenta (60) días o;

F = 0.40 para plazos menores o iguales a sesenta (60) días.

El retraso se justifica a través de la solicitud de ampliación de plazo debidamente aprobado. Adicionalmente, se considera justificado el retraso y en consecuencia no se aplica penalidad, cuando EL CONTRATISTA acredite, de modo objetivamente sustentado, que el mayor tiempo transcurrido no le resulta imputable. En este último caso la calificación del retraso como justificado por parte de LA ENTIDAD no da lugar al pago de gastos generales ni costos directos de ningún tipo, conforme el numeral 162.5 del artículo 162 del Reglamento de la Ley de Contrataciones del Estado.

Adicionalmente a la penalidad por mora se aplicarán las siguientes penalidades:

Otras penalidades			
N°	Supuestos de aplicación de penalidad	Forma de cálculo	Procedimiento
1	Cuando el personal acreditado permanece menos de sesenta (60) días desde el inicio de su participación en la ejecución del contrato o del íntegro del plazo de ejecución, si este es menor a los sesenta (60) días, de conformidad con las disposiciones establecidas en el numeral 190.2 del artículo 190 del Reglamento.	[INCLUIR LA FORMA DE CÁLCULO, QUE NO PUEDE SER MENOR A LA MITAD DE UNA UNIDAD IMPOSITIVA TRIBUTARIA (0.5 UIT) NI MAYOR A UNA (1) UIT] por cada día de ausencia del personal en el plazo previsto.	Según informe del [CONSIGNAR EL ÁREA USUARIA A CARGO DE LA SUPERVISIÓN DEL CONTRATO].
2	En caso el contratista incumpla con su obligación de ejecutar la prestación con el personal acreditado o debidamente sustituido.	[INCLUIR LA FORMA DE CÁLCULO, QUE NO PUEDE SER MENOR A LA MITAD DE UNA UNIDAD IMPOSITIVA TRIBUTARIA (0.5 UIT) NI MAYOR A UNA (1) UIT] por cada día de ausencia del personal.	Según informe del [CONSIGNAR EL ÁREA USUARIA A CARGO DE LA SUPERVISIÓN DEL CONTRATO].
3	Si como consecuencia de verificar el funcionamiento u operatividad de la infraestructura culminada y las instalaciones y equipos en caso corresponda, el comité de recepción advierte que la obra no se encuentra culminada.	[INCLUIR LA FORMA DE CÁLCULO, QUE NO PUEDE SER MENOR A 1% NI MAYOR A 5%] al monto del contrato de supervisión.	Según informe del comité de recepción.
4	En caso el supervisor de obra no absuelva	Una (1) UIT por no	Según informe del

	las consultas o las absuelva fuera del plazo señalado en el numeral 193.3 del artículo 193 del Reglamento. ²³	atender las consultas formuladas por el residente de obra, según lo dispuesto en el literal b) del numeral 193.10 del artículo 193 del Reglamento.	[CONSIGNAR EL ÁREA USUARIA A CARGO DE LA SUPERVISIÓN DEL CONTRATO].
	(...)		

Importante

De haberse previsto establecer penalidades distintas a la penalidad por mora, incluir dichas penalidades, los supuestos de aplicación de penalidad, la forma de cálculo de la penalidad para cada supuesto y el procedimiento mediante el cual se verifica el supuesto a penalizar, conforme el artículo 163 del Reglamento de la Ley de Contrataciones del Estado.

Estas penalidades se deducen de los pagos a cuenta o del pago final, según corresponda; o si fuera necesario, se cobra del monto resultante de la ejecución de la garantía de fiel cumplimiento.

Estos dos (2) tipos de penalidades pueden alcanzar cada una un monto máximo equivalente al diez por ciento (10%) del monto del contrato vigente, o de ser el caso, del ítem que debió ejecutarse.

Cuando se llegue a cubrir el monto máximo de la penalidad por mora o el monto máximo para otras penalidades, de ser el caso, LA ENTIDAD puede resolver el contrato por incumplimiento.

CLÁUSULA DÉCIMA CUARTA: RESOLUCIÓN DEL CONTRATO

Cualquiera de las partes puede resolver el contrato, de conformidad con el numeral 32.3 del artículo 32 y artículo 36 de la Ley de Contrataciones del Estado, y el artículo 164 de su Reglamento. De darse el caso, LA ENTIDAD procederá de acuerdo a lo establecido en el artículo 165 del Reglamento de la Ley de Contrataciones del Estado.

CLÁUSULA DÉCIMA QUINTA: RESPONSABILIDAD DE LAS PARTES

Cuando se resuelva el contrato por causas imputables a algunas de las partes, se debe resarcir los daños y perjuicios ocasionados, a través de la indemnización correspondiente. Ello no obsta la aplicación de las sanciones administrativas, penales y pecuniarias a que dicho incumplimiento diere lugar, en el caso que éstas correspondan.

Lo señalado precedentemente no exime a ninguna de las partes del cumplimiento de las demás obligaciones previstas en el presente contrato.

CLÁUSULA DÉCIMA SEXTA: ANTICORRUPCIÓN

EL CONTRATISTA declara y garantiza no haber, directa o indirectamente, o tratándose de una persona jurídica a través de sus socios, integrantes de los órganos de administración, apoderados, representantes legales, funcionarios, asesores o personas vinculadas a las que se refiere el artículo 7 del Reglamento de la Ley de Contrataciones del Estado, ofrecido, negociado o efectuado, cualquier pago o, en general, cualquier beneficio o incentivo ilegal en relación al contrato.

Asimismo, el CONTRATISTA se obliga a conducirse en todo momento, durante la ejecución del contrato, con honestidad, probidad, veracidad e integridad y de no cometer actos ilegales o de corrupción, directa o indirectamente o a través de sus socios, accionistas, participacionistas, integrantes de los órganos de administración, apoderados, representantes legales, funcionarios, asesores y personas vinculadas a las que se refiere el artículo 7 del Reglamento de la Ley de Contrataciones del Estado.

Además, EL CONTRATISTA se compromete a i) comunicar a las autoridades competentes, de manera directa y oportuna, cualquier acto o conducta ilícita o corrupta de la que tuviera conocimiento; y ii) adoptar medidas técnicas, organizativas y/o de personal apropiadas para evitar los referidos actos o prácticas.

²³ En caso que el objeto de la contratación sea la supervisión de la obra, incluir obligatoriamente esta penalidad.

Finalmente, EL CONTRATISTA se compromete a no colocar a los funcionarios públicos con los que deba interactuar, en situaciones reñidas con la ética. En tal sentido, reconoce y acepta la prohibición de ofrecerles a éstos cualquier tipo de obsequio, donación, beneficio y/o gratificación, ya sea de bienes o servicios, cualquiera sea la finalidad con la que se lo haga.

CLÁUSULA DÉCIMA SÉTIMA: MARCO LEGAL DEL CONTRATO

Sólo en lo no previsto en este contrato, en la Ley de Contrataciones del Estado y su Reglamento, en las directivas que emita el OSCE y demás normativa especial que resulte aplicable, serán de aplicación supletoria las disposiciones pertinentes del Código Civil vigente, cuando corresponda, y demás normas de derecho privado.

CLÁUSULA DÉCIMA OCTAVA: SOLUCIÓN DE CONTROVERSIAS²⁴

Las controversias que surjan entre las partes durante la ejecución del contrato se resuelven mediante conciliación o arbitraje, según el acuerdo de las partes.

Cualquiera de las partes tiene derecho a iniciar el arbitraje a fin de resolver dichas controversias dentro del plazo de caducidad previsto en la Ley de Contrataciones del Estado y su Reglamento.

Facultativamente, cualquiera de las partes tiene el derecho a solicitar una conciliación dentro del plazo de caducidad correspondiente, según lo señalado en el artículo 224 del Reglamento de la Ley de Contrataciones del Estado, sin perjuicio de recurrir al arbitraje, en caso no se llegue a un acuerdo entre ambas partes o se llegue a un acuerdo parcial. Las controversias sobre nulidad del contrato solo pueden ser sometidas a arbitraje.

El Laudo arbitral emitido es inapelable, definitivo y obligatorio para las partes desde el momento de su notificación, según lo previsto en el numeral 45.21 del artículo 45 de la Ley de Contrataciones del Estado.

CLÁUSULA DÉCIMA NOVENA: FACULTAD DE ELEVAR A ESCRITURA PÚBLICA

Cualquiera de las partes puede elevar el presente contrato a Escritura Pública corriendo con todos los gastos que demande esta formalidad.

CLÁUSULA VIGÉSIMA: DOMICILIO PARA EFECTOS DE LA EJECUCIÓN CONTRACTUAL

Las partes declaran el siguiente domicilio para efecto de las notificaciones que se realicen durante la ejecución del presente contrato:

DOMICILIO DE LA ENTIDAD: [.....]

DOMICILIO DEL CONTRATISTA: [CONSIGNAR EL DOMICILIO SEÑALADO POR EL POSTOR GANADOR DE LA BUENA PRO AL PRESENTAR LOS REQUISITOS PARA EL PERFECCIONAMIENTO DEL CONTRATO]

La variación del domicilio aquí declarado de alguna de las partes debe ser comunicada a la otra parte, formalmente y por escrito, con una anticipación no menor de quince (15) días calendario.

De acuerdo con las bases integradas, la oferta y las disposiciones del presente contrato, las partes lo firman por duplicado en señal de conformidad en la ciudad de [.....] al [CONSIGNAR FECHA].

"LA ENTIDAD"

"EL CONTRATISTA"

²⁴ De acuerdo con el numeral 225.3 del artículo 225 del Reglamento, las partes pueden recurrir al arbitraje ad hoc cuando las controversias deriven de procedimientos de selección cuyo valor referencial sea menor o igual a cinco millones con 00/100 soles (S/ 5 000 000,00).

Importante

Este documento puede firmarse digitalmente si ambas partes cuentan con firma digital, según la Ley N° 27269, Ley de Firmas y Certificados Digitales²⁵.

CAPÍTULO VI
CONSTANCIA DE PRESTACIÓN DE CONSULTORÍA DE OBRA

De conformidad con el artículo 169 del Reglamento, se deja expresa constancia de la culminación de la prestación derivada del contrato mencionado en el numeral 3 del presente documento.

1	DATOS DEL DOCUMENTO	Número del documento					
		Fecha de emisión del documento					
2	DATOS DEL CONTRATISTA	Nombre, denominación o razón social					
		RUC					
		EN CASO EL CONTRATISTA SEA UN CONSORCIO, ADEMÁS SE DEBERÁ REGISTRAR LA SIGUIENTE INFORMACIÓN:					
		Nombre o razón social del integrante del consorcio	RUC	%	Descripción de las obligaciones		
3	DATOS DEL CONTRATO	Número del contrato					
		Tipo y número del procedimiento de selección					
		Objeto del contrato	Elaboración de Expediente Técnico	Supervisión de la elaboración del		Supervisión de Obra	

²⁵ Para mayor información sobre la normativa de firmas y certificados digitales ingresar a: <https://www.indecopi.gob.pe/web/firmas-digitales/firmar-y-certificados-digitales>

				Expediente Técnico			
	Descripción del objeto del contrato						
	Fecha de suscripción del contrato						
	Monto total ejecutado del contrato						
	Plazo de ejecución contractual	Plazo original	días calendario				
		Ampliación(es) de plazo	días calendario				
		Total plazo	días calendario				
Fecha de inicio de la consultoría de obra							
	Fecha final de la consultoría de obra						

En caso de elaboración de Expediente Técnico		
4 DATOS DEL EXPEDIENTE TÉCNICO	Denominación del proyecto	
	Ubicación del proyecto	
	Monto del presupuesto	

En caso de Supervisión de Obras		
5 DATOS DE LA OBRA	Denominación de la obra	
	Ubicación de la obra	
	Número de adicionales de obra	
	Monto total de los adicionales	
	Número de deductivos	
	Monto total de los deductivos	
	Monto total de la obra	

6 APLICACIÓN DE PENALIDADES	Monto de las penalidades por mora	
	Monto de otras penalidades	
	Monto total de las penalidades aplicadas	

7 DATOS DE LA ENTIDAD	Nombre de la Entidad	
	RUC de la Entidad	
	Nombres y apellidos del funcionario que emite la constancia	
	Cargo que ocupa en la Entidad	
	Teléfono de contacto	

8	
	NOMBRE, FIRMA Y SELLO DEL FUNCIONARIO COMPETENTE

ANEXOS

ANEXO N° 1

DECLARACIÓN JURADA DE DATOS DEL POSTOR

Señores

[CONSIGNAR ÓRGANO ENCARGADO DE LAS CONTRATACIONES O COMITÉ DE SELECCIÓN, SEGÚN CORRESPONDA]

ADJUDICACIÓN SIMPLIFICADA N° [CONSIGNAR NOMENCLATURA DEL PROCEDIMIENTO]

Presente.-

El que se suscribe, [.....], postor y/o Representante Legal de [CONSIGNAR EN CASO DE SER PERSONA JURÍDICA], identificado con [CONSIGNAR TIPO DE DOCUMENTO DE IDENTIDAD] N° [CONSIGNAR NÚMERO DE DOCUMENTO DE IDENTIDAD], con poder inscrito en la localidad de [CONSIGNAR EN CASO DE SER PERSONA JURÍDICA] en la Ficha N° [CONSIGNAR EN CASO DE SER PERSONA JURÍDICA] Asiento N° [CONSIGNAR EN CASO DE SER PERSONA JURÍDICA], **DECLARO BAJO JURAMENTO** que la siguiente información se sujeta a la verdad:

Nombre, Denominación o Razón Social :			
Domicilio Legal :			
RUC :	Teléfono(s) :		
MYPE ²⁶		Sí	No
Correo electrónico :			

Autorización de notificación por correo electrónico:

Autorizo que se notifiquen al correo electrónico indicado las siguientes actuaciones:

1. Solicitud de reducción de la oferta económica.
2. Solicitud de subsanación de los requisitos para perfeccionar el contrato.
3. Solicitud para presentar los documentos para perfeccionar el contrato, según orden de prelación, de conformidad con lo previsto en el artículo 141 del Reglamento.
4. Respuesta a la solicitud de acceso al expediente de contratación.

Asimismo, me comprometo a remitir la confirmación de recepción, en el plazo máximo de dos (2) días hábiles de recibida la comunicación.

[CONSIGNAR CIUDAD Y FECHA]

.....
Firma, Nombres y Apellidos del postor o Representante legal, según corresponda

Importante

La notificación dirigida a la dirección de correo electrónico consignada se entenderá válidamente efectuada cuando la Entidad reciba acuse de recepción.

²⁶ Esta información será verificada por la Entidad en la página web del Ministerio de Trabajo y Promoción del Empleo en la sección consulta de empresas acreditadas en el REMYPE en el link <http://www2.trabajo.gob.pe/servicios-en-linea-2-2/> y se tendrá en consideración, en caso el postor ganador de la buena pro solicite la retención del diez por ciento (10%) del monto del contrato, en calidad de garantía de fiel cumplimiento, según lo señalado en el numeral 149.4 del artículo 149 y el numeral 151.2 del artículo 151 del Reglamento. Asimismo, dicha información se tendrá en cuenta en caso de empate, conforme a lo previsto en el artículo 91 del Reglamento.

Importante

Cuando se trate de consorcios, la declaración jurada es la siguiente:

ANEXO N° 1

DECLARACIÓN JURADA DE DATOS DEL POSTOR

Señores

[CONSIGNAR ÓRGANO ENCARGADO DE LAS CONTRATACIONES O COMITÉ DE SELECCIÓN, SEGÚN CORRESPONDA]

ADJUDICACIÓN SIMPLIFICADA N° [CONSIGNAR NOMENCLATURA DEL PROCEDIMIENTO]

Presente.-

El que se suscribe, [...], representante común del consorcio [CONSIGNAR EL NOMBRE DEL CONSORCIO], identificado con [CONSIGNAR TIPO DE DOCUMENTO DE IDENTIDAD] N° [CONSIGNAR NÚMERO DE DOCUMENTO DE IDENTIDAD], **DECLARO BAJO JURAMENTO** que la siguiente información se sujeta a la verdad:

Datos del consorciado 1				
Nombre, Denominación o Razón Social :				
Domicilio Legal :				
RUC :	Teléfono(s) :			
MYPE ²⁷		Sí	No	
Correo electrónico :				

Datos del consorciado 2				
Nombre, Denominación o Razón Social :				
Domicilio Legal :				
RUC :	Teléfono(s) :			
MYPE ²⁸		Sí	No	
Correo electrónico :				

Datos del consorciado ...				
Nombre, Denominación o Razón Social :				
Domicilio Legal :				
RUC :	Teléfono(s) :			
MYPE ²⁹		Sí	No	
Correo electrónico :				

Autorización de notificación por correo electrónico:

Correo electrónico del consorcio:

Autorizo que se notifiquen al correo electrónico indicado las siguientes actuaciones:

²⁷ Esta información será verificada por la Entidad en la página web del Ministerio de Trabajo y Promoción del Empleo en la sección consulta de empresas acreditadas en el REMYPE en el link <http://www2.trabajo.gob.pe/servicios-en-linea-2-2/> y se tendrá en consideración, en caso el consorcio ganador de la buena pro solicite la retención del diez por ciento (10%) del monto del contrato, en calidad de garantía de fiel cumplimiento, según lo señalado en el numeral 149.4 del artículo 149 y el numeral 151.2 del artículo 151 del Reglamento. Asimismo, dicha información se tendrá en cuenta en caso de empate, conforme a lo previsto en el artículo 91 del Reglamento. Para dichos efectos, todos los integrantes del consorcio deben acreditar la condición de micro o pequeña empresa.

²⁸ Ibidem.

²⁹ Ibidem.

1. Solicitud de reducción de la oferta económica.
2. Solicitud de subsanación de los requisitos para perfeccionar el contrato.
3. Solicitud para presentar los documentos para perfeccionar el contrato, según orden de prelación, de conformidad con lo previsto en el artículo 141 del Reglamento.
4. Respuesta a la solicitud de acceso al expediente de contratación.

Asimismo, me comprometo a remitir la confirmación de recepción, en el plazo máximo de dos (2) días hábiles de recibida la comunicación.

[CONSIGNAR CIUDAD Y FECHA]

.....
**Firma, Nombres y Apellidos del representante
común del consorcio**

Importante

La notificación dirigida a la dirección de correo electrónico consignada se entenderá válidamente efectuada cuando la Entidad reciba acuse de recepción.

ANEXO N° 2

DECLARACIÓN JURADA (ART. 52 DEL REGLAMENTO DE LA LEY DE CONTRATACIONES DEL ESTADO)

Señores

[CONSIGNAR ÓRGANO ENCARGADO DE LAS CONTRATACIONES O COMITÉ DE SELECCIÓN, SEGÚN CORRESPONDA]
ADJUDICACIÓN SIMPLIFICADA N° [CONSIGNAR NOMENCLATURA DEL PROCEDIMIENTO]
Presente.-

Mediante el presente el suscrito, postor y/o Representante Legal de [CONSIGNAR EN CASO DE SER PERSONA JURÍDICA], declaro bajo juramento:

- i. No haber incurrido y me obligo a no incurrir en actos de corrupción, así como a respetar el principio de integridad.
- ii. No tener impedimento para postular en el procedimiento de selección ni para contratar con el Estado, conforme al artículo 11 de la Ley de Contrataciones del Estado.
- iii. Conocer las sanciones contenidas en la Ley de Contrataciones del Estado y su Reglamento, así como las disposiciones aplicables de la Ley N° 27444, Ley del Procedimiento Administrativo General.
- iv. Participar en el presente proceso de contratación en forma independiente sin mediar consulta, comunicación, acuerdo, arreglo o convenio con ningún proveedor; y, conocer las disposiciones del Decreto Legislativo N° 1034, Decreto Legislativo que aprueba la Ley de Represión de Conductas Anticompetitivas.
- v. Conocer, aceptar y someterme a las bases, condiciones y reglas del procedimiento de selección.
- vi. Ser responsable de la veracidad de los documentos e información que presento en el presente procedimiento de selección.
- vii. Comprometerme a mantener la oferta presentada durante el procedimiento de selección y a perfeccionar el contrato, en caso de resultar favorecido con la buena pro.

[CONSIGNAR CIUDAD Y FECHA]

.....
Firma, Nombres y Apellidos del postor o Representante legal, según corresponda

Importante

En el caso de consorcios, cada integrante debe presentar esta declaración jurada, salvo que sea presentada por el representante común del consorcio.

ANEXO N° 3

DECLARACIÓN JURADA DE CUMPLIMIENTO DE LOS TÉRMINOS DE REFERENCIA

Señores

[CONSIGNAR ÓRGANO ENCARGADO DE LAS CONTRATACIONES O COMITÉ DE SELECCIÓN, SEGÚN CORRESPONDA]

ADJUDICACIÓN SIMPLIFICADA N° [CONSIGNAR NOMENCLATURA DEL PROCEDIMIENTO]

Presente.-

Es grato dirigirme a usted, para hacer de su conocimiento que luego de haber examinado las bases y demás documentos del procedimiento de la referencia y, conociendo todos los alcances y las condiciones detalladas en dichos documentos, el postor que suscribe ofrece el servicio de consultoría de obra **[CONSIGNAR EL OBJETO DE LA CONVOCATORIA]**, de conformidad con los Términos de Referencia que se indican en el numeral 3.1 del Capítulo III de la sección específica de las bases y los documentos del procedimiento.

[CONSIGNAR CIUDAD Y FECHA]

.....
**Firma, Nombres y Apellidos del postor o
Representante legal o común, según corresponda**

Importante

Adicionalmente, puede requerirse la presentación de documentación que acredite el cumplimiento de los términos de referencia, conforme a lo indicado en el acápite relacionado al contenido de las ofertas de la presente sección de las bases.

ANEXO N° 4

DECLARACIÓN JURADA DE PLAZO DE PRESTACIÓN DEL SERVICIO DE CONSULTORÍA DE OBRA

Señores

[CONSIGNAR ÓRGANO ENCARGADO DE LAS CONTRATACIONES O COMITÉ DE SELECCIÓN, SEGÚN CORRESPONDA]

ADJUDICACIÓN SIMPLIFICADA N° [CONSIGNAR NOMENCLATURA DEL PROCEDIMIENTO]

Presente.-

Mediante el presente, con pleno conocimiento de las condiciones que se exigen en las bases del procedimiento de la referencia, me comprometo a prestar el servicio de consultoría de obra objeto del presente procedimiento de selección en el plazo de [CONSIGNAR EL PLAZO OFERTADO].

[CONSIGNAR CIUDAD Y FECHA]

.....
**Firma, Nombres y Apellidos del postor o
Representante legal o común, según corresponda**

ANEXO N° 5

PROMESA DE CONSORCIO

(Sólo para el caso en que un consorcio se presente como postor)

Señores

[CONSIGNAR ÓRGANO ENCARGADO DE LAS CONTRATACIONES O COMITÉ DE SELECCIÓN, SEGÚN CORRESPONDA]

ADJUDICACIÓN SIMPLIFICADA N° [CONSIGNAR NOMENCLATURA DEL PROCEDIMIENTO]

Presente.-

Los suscritos declaramos expresamente que hemos convenido en forma irrevocable, durante el lapso que dure el procedimiento de selección, para presentar una oferta conjunta a la **ADJUDICACIÓN SIMPLIFICADA N° [CONSIGNAR NOMENCLATURA DEL PROCEDIMIENTO]**.

Asimismo, en caso de obtener la buena pro, nos comprometemos a formalizar el contrato de consorcio, de conformidad con lo establecido por el artículo 140 del Reglamento de la Ley de Contrataciones del Estado, bajo las siguientes condiciones:

a) Integrantes del consorcio

1. [NOMBRE, DENOMINACIÓN O RAZÓN SOCIAL DEL CONSORCIADO 1].
2. [NOMBRE, DENOMINACIÓN O RAZÓN SOCIAL DEL CONSORCIADO 2].

b) Designamos a [CONSIGNAR NOMBRES Y APELLIDOS DEL REPRESENTANTE COMÚN], identificado con [CONSIGNAR TIPO DE DOCUMENTO DE IDENTIDAD] N° [CONSIGNAR NÚMERO DE DOCUMENTO DE IDENTIDAD], como representante común del consorcio para efectos de participar en todos los actos referidos al procedimiento de selección, suscripción y ejecución del contrato correspondiente con [CONSIGNAR NOMBRE DE LA ENTIDAD].

Asimismo, declaramos que el representante común del consorcio no se encuentra impedido, inhabilitado ni suspendido para contratar con el Estado.

c) Fijamos nuestro domicilio legal común en [.....].

d) Las obligaciones que corresponden a cada uno de los integrantes del consorcio son las siguientes:

1. OBLIGACIONES DE [NOMBRE, DENOMINACIÓN O RAZÓN SOCIAL DEL CONSORCIADO 1] [%]³⁰

[DESCRIBIR LAS OBLIGACIONES DEL CONSORCIADO 1]

2. OBLIGACIONES DE [NOMBRE, DENOMINACIÓN O RAZÓN SOCIAL DEL CONSORCIADO 2] [%]³¹

[DESCRIBIR LAS OBLIGACIONES DEL CONSORCIADO 2]

TOTAL OBLIGACIONES

100%³²

³⁰ Consignar únicamente el porcentaje total de las obligaciones, el cual debe ser expresado en número entero, sin decimales.

³¹ Consignar únicamente el porcentaje total de las obligaciones, el cual debe ser expresado en número entero, sin decimales.

³² Este porcentaje corresponde a la sumatoria de los porcentajes de las obligaciones de cada uno de los integrantes del consorcio.

[CONSIGNAR CIUDAD Y FECHA]

.....
Consortiado 1
Nombres, apellidos y firma del Consortiado 1
o de su Representante Legal
Tipo y N° de Documento de Identidad

.....
Consortiado 2
Nombres, apellidos y firma del Consortiado 2
o de su Representante Legal
Tipo y N° de Documento de Identidad

Importante

De conformidad con el artículo 52 del Reglamento, las firmas de los integrantes del consorcio deben ser legalizadas.

Importante para la Entidad

En caso de procedimientos bajo el sistema a suma alzada incluir el siguiente anexo:

Esta nota deberá ser eliminada una vez culminada la elaboración de las bases

ANEXO N° 6

OFERTA ECONÓMICA

ÍTEM N° [INDICAR NÚMERO]

Señores

[CONSIGNAR ÓRGANO ENCARGADO DE LAS CONTRATACIONES O COMITÉ DE SELECCIÓN, SEGÚN CORRESPONDA]

ADJUDICACIÓN SIMPLIFICADA N° [CONSIGNAR NOMENCLATURA DEL PROCEDIMIENTO]

Presente.-

Es grato dirigirme a usted, para hacer de su conocimiento que, de acuerdo con las bases, mi oferta económica es la siguiente:

CONCEPTO	OFERTA ECONÓMICA
TOTAL	

La oferta económica [CONSIGNAR LA MONEDA DE LA CONVOCATORIA] incluye todos los tributos, seguros, transporte, inspecciones, pruebas y, de ser el caso, los costos laborales conforme a la legislación vigente, así como cualquier otro concepto que pueda tener incidencia sobre el costo del servicio de consultoría a contratar; excepto la de aquellos postores que gocen de alguna exoneración legal, no incluirán en su oferta económica los tributos respectivos.

[CONSIGNAR CIUDAD Y FECHA]

.....
Firma, Nombres y Apellidos del postor o

Representante legal o común, según corresponda

Importante

- El postor debe consignar el monto total de la oferta económica, sin perjuicio, que de resultar favorecido con la buena pro, presente el detalle de precios unitarios y la estructura de costos para el perfeccionamiento del contrato.*
- En caso que el postor reduzca su oferta, según lo previsto en el artículo 68 del Reglamento, debe presentar nuevamente este Anexo.*
- El postor que goce de alguna exoneración legal, debe indicar que su oferta no incluye el tributo materia de la exoneración, debiendo incluir el siguiente texto:*

“Mi oferta no incluye [CONSIGNAR EL TRIBUTO MATERIA DE LA EXONERACIÓN]”.

Importante para la Entidad

- En caso de procedimientos según relación de ítems, consignar lo siguiente:*

“El postor debe presentar su oferta económica en documentos independientes, en los ítems que se presente”.

- *En caso de contrataciones que conlleven la ejecución de prestaciones accesorias, consignar lo siguiente:*

“El postor debe detallar en su oferta económica, el monto correspondiente a la prestación principal y las prestaciones accesorias”.

- *Si durante la fase de actos preparatorios, las Entidades advierten que es posible la participación de proveedores que gozan del beneficio de la exoneración del IGV prevista en la Ley N° 27037, Ley de Promoción de la Inversión en la Amazonía, consignar lo siguiente:*

*“La oferta económica de los postores que presenten la Declaración Jurada de cumplimiento de condiciones para la aplicación de la exoneración del IGV (**Anexo N° 7**), debe encontrarse dentro de los límites del valor referencial sin IGV”.*

Incluir las disposiciones, según corresponda. Una vez culminada la elaboración de las bases, las notas que no se incorporen deben ser eliminadas.

Importante para la Entidad

En caso de procedimientos bajo el sistema a precios unitarios incluir el siguiente anexo:

Esta nota deberá ser eliminada una vez culminada la elaboración de las bases

ANEXO N° 6

OFERTA ECONÓMICA

ÍTEM N° [INDICAR NÚMERO]

Señores

[CONSIGNAR ÓRGANO ENCARGADO DE LAS CONTRATACIONES O COMITÉ DE SELECCIÓN, SEGÚN CORRESPONDA]

ADJUDICACIÓN SIMPLIFICADA N° [CONSIGNAR NOMENCLATURA DEL PROCEDIMIENTO]

Presente.-

Es grato dirigirme a usted, para hacer de su conocimiento que, de acuerdo con las bases, mi oferta económica es la siguiente:

CONCEPTO	PRECIO UNITARIO	OFERTA ECONÓMICA
TOTAL		

La oferta económica [CONSIGNAR LA MONEDA DE LA CONVOCATORIA] incluye todos los tributos, seguros, transporte, inspecciones, pruebas y, de ser el caso, los costos laborales conforme a la legislación vigente, así como cualquier otro concepto que pueda tener incidencia sobre el costo del servicio de consultoría a contratar; excepto la de aquellos postores que gocen de alguna exoneración legal, no incluirán en su oferta económica los tributos respectivos.

[CONSIGNAR CIUDAD Y FECHA]

.....
**Firma, Nombres y Apellidos del postor o
Representante legal o común, según corresponda**

Importante

- El postor debe consignar los precios unitarios y subtotales de su oferta económica.*
- En caso que el postor reduzca su oferta, según lo previsto en el artículo 68 del Reglamento, debe presentar nuevamente este Anexo.*
- El postor que goce de alguna exoneración legal, debe indicar que su oferta no incluye el tributo materia de la exoneración, debiendo incluir el siguiente texto:*

“Mi oferta no incluye [CONSIGNAR EL TRIBUTO MATERIA DE LA EXONERACIÓN]”.

Importante para la Entidad

- En caso de procedimientos según relación de ítems, consignar lo siguiente:
“El postor debe presentar su oferta económica en documentos independientes, en los ítems que se presente”.*
- En caso de contrataciones que conllevan la ejecución de prestaciones accesorias, consignar lo*

siguiente:

“El postor debe detallar en su oferta económica, el monto correspondiente a la prestación principal y las prestaciones accesorias”.

- *Si durante la fase de actos preparatorios, las Entidades advierten que es posible la participación de proveedores que gozan del beneficio de la exoneración del IGV prevista en la Ley N° 27037, Ley de Promoción de la Inversión en la Amazonía, consignar lo siguiente:
“La oferta económica de los postores que presenten la Declaración Jurada de cumplimiento de condiciones para la aplicación de la exoneración del IGV (**Anexo N° 7**), debe encontrarse dentro de los límites del valor referencial sin IGV”.*

Incluir las disposiciones, según corresponda. Una vez culminada la elaboración de las bases, las notas que no se incorporen deben ser eliminadas

Importante para la Entidad

En caso de procedimientos bajo el sistema de tarifas incluir el siguiente anexo:

Esta nota deberá ser eliminada una vez culminada la elaboración de las bases

ANEXO N° 6

OFERTA ECONÓMICA

ÍTEM N° [INDICAR NÚMERO]

Señores

[CONSIGNAR ÓRGANO ENCARGADO DE LAS CONTRATACIONES O COMITÉ DE SELECCIÓN, SEGÚN CORRESPONDA]

ADJUDICACIÓN SIMPLIFICADA N° [CONSIGNAR NOMENCLATURA DEL PROCEDIMIENTO]

Presente.-

Es grato dirigirme a usted, para hacer de su conocimiento que, de acuerdo con las bases, mi oferta económica es la siguiente:

DESCRIPCIÓN DEL OBJETO	N° DE PERIODOS DE TIEMPO ³³	PERIODO O UNIDAD DE TIEMPO DE LA TARIFA ³⁴	TARIFA UNITARIA OFERTADA ³⁵	TOTAL OFERTA ECONÓMICA

Importante para la Entidad

En el caso de supervisión de obras, cuando se haya previsto que las actividades comprenden además la liquidación del contrato de obra, se debe reemplazar por la tabla siguiente:

DESCRIPCIÓN DEL OBJETO	N° DE PERIODOS DE TIEMPO ³⁶	PERIODO O UNIDAD DE TIEMPO ³⁷	TARIFA UNITARIA OFERTADA ³⁸	TOTAL OFERTA ECONÓMICA
<i>Supervisión de obra</i>				
<i>Liquidación de obra</i>				

Incluir o eliminar, según corresponda

³³ Número estimado de días, meses, entre otros de la ejecución de la prestación, según lo establecido en las bases.

³⁴ Día, mes, entre otros, según lo establecido en las bases.

³⁵ El postor formula su oferta proponiendo una tarifa fija en base al periodo o unidad de tiempo establecida en las bases.

³⁶ Número estimado de días, meses, entre otros de la ejecución de la prestación, según lo establecido en las bases.

³⁷ Día, mes, entre otros, según lo establecido en las bases.

³⁸ El postor formula su oferta proponiendo una tarifa fija en base al periodo o unidad de tiempo establecida en las bases.

La oferta económica [CONSIGNAR LA MONEDA DE LA CONVOCATORIA] incluye todos los tributos, seguros, transporte, inspecciones, pruebas y, de ser el caso, los costos laborales conforme a la legislación vigente, así como cualquier otro concepto que pueda tener incidencia sobre el costo del servicio de consultoría a contratar; excepto la de aquellos postores que gocen de alguna exoneración legal, no incluirán en su oferta económica los tributos respectivos.

[CONSIGNAR CIUDAD Y FECHA]

.....
**Firma, Nombres y Apellidos del postor o
Representante legal o común, según corresponda**

Importante

- *En caso que el postor reduzca su oferta, según lo previsto en el artículo 68 del Reglamento, debe presentar nuevamente este Anexo.*
- *El postor que goce de alguna exoneración legal, debe indicar que su oferta no incluye el tributo materia de la exoneración, debiendo incluir el siguiente texto:*

“Mi oferta no incluye [CONSIGNAR EL TRIBUTO MATERIA DE LA EXONERACIÓN]”.

Importante para la Entidad

- *En caso de procedimientos según relación de ítems, consignar lo siguiente:
“El postor debe presentar su oferta económica en documentos independientes, en los ítems que se presente”.*
- *En caso de contrataciones que conllevan la ejecución de prestaciones accesorias, consignar lo siguiente:
“El postor debe detallar en su oferta económica, el monto correspondiente a la prestación principal y las prestaciones accesorias”.*
- *Si durante la fase de actos preparatorios, las Entidades advierten que es posible la participación de proveedores que gozan del beneficio de la exoneración del IGV prevista en la Ley N° 27037, Ley de Promoción de la Inversión en la Amazonía, consignar lo siguiente:
“La oferta económica de los postores que presenten la Declaración Jurada de cumplimiento de condiciones para la aplicación de la exoneración del IGV (**Anexo N° 7**), debe encontrarse dentro de los límites del valor referencial sin IGV”.*

Incluir las disposiciones, según corresponda. Una vez culminada la elaboración de las bases, las notas que no se incorporen deben ser eliminadas

Importante para la Entidad

Si durante la fase de actos preparatorios, las Entidades advierten que es posible la participación de proveedores que gozan del beneficio de la exoneración del IGV prevista en la Ley N° 27037, Ley de Promoción de la Inversión en la Amazonía, incluir el siguiente anexo:

Esta nota deberá ser eliminada una vez culminada la elaboración de las bases.

ANEXO N° 7

DECLARACIÓN JURADA DE CUMPLIMIENTO DE CONDICIONES PARA LA APLICACIÓN DE LA EXONERACIÓN DEL IGV

Señores

[CONSIGNAR ÓRGANO ENCARGADO DE LAS CONTRATACIONES O COMITÉ DE SELECCIÓN, SEGÚN CORRESPONDA]

ADJUDICACIÓN SIMPLIFICADA N° [CONSIGNAR NOMENCLATURA DEL PROCEDIMIENTO]

Presente.-

Mediante el presente el suscrito, postor y/o Representante Legal de [CONSIGNAR EN CASO DE SER PERSONA JURÍDICA], declaro bajo juramento que gozo del beneficio de la exoneración del IGV previsto en la Ley N° 27037, Ley de Promoción de la Inversión en la Amazonía, dado que cumplo con las condiciones siguientes:

- 1.- Que el domicilio fiscal de la empresa³⁹ se encuentra ubicada en la Amazonía y coincide con el lugar establecido como sede central (donde tiene su administración y lleva su contabilidad);
- 2.- Que la empresa se encuentra inscrita en las Oficinas Registrales de la Amazonía (exigible en caso de personas jurídicas);
- 3.- Que, al menos el setenta por ciento (70%) de los activos fijos de la empresa se encuentran en la Amazonía; y
- 4.- Que la empresa no presta servicios fuera de la Amazonía.

[CONSIGNAR CIUDAD Y FECHA]

.....
Firma, Nombres y Apellidos del postor o Representante legal, según corresponda

Importante

Cuando se trate de consorcios, esta declaración jurada será presentada por cada uno de los integrantes del consorcio, salvo que se trate de consorcios con contabilidad independiente, en cuyo caso debe ser suscrita por el representante común, debiendo indicar su condición de consorcio con contabilidad independiente y el número de RUC del consorcio.

³⁹ En el artículo 1 del "Reglamento de las Disposiciones Tributarias contenidas en la Ley de Promoción de la Inversión en la Amazonía" se define como "empresa" a las "Personas naturales, sociedades conyugales, sucesiones indivisas y personas consideradas jurídicas por la Ley del Impuesto a la Renta, generadoras de rentas de tercera categoría, ubicadas en la Amazonía. Las sociedades conyugales son aquéllas que ejerzan la opción prevista en el Artículo 16 de la Ley del Impuesto a la Renta."

[CONSIGNAR NOMBRE DE LA ENTIDAD]

[CONSIGNAR NOMENCLATURA DEL PROCEDIMIENTO]

ANEXO Nº 8

EXPERIENCIA DEL POSTOR EN LA ESPECIALIDAD

Señores

[CONSIGNAR ÓRGANO ENCARGADO DE LAS CONTRATACIONES O COMITÉ DE SELECCIÓN, SEGÚN CORRESPONDA]

ADJUDICACIÓN SIMPLIFICADA Nº [CONSIGNAR NOMENCLATURA DEL PROCEDIMIENTO]

Presente.-

Mediante el presente, el suscrito detalla la siguiente EXPERIENCIA EN LA ESPECIALIDAD:

Nº	CLIENTE	OBJETO DEL CONTRATO	Nº CONTRATO / O/S / COMPROBANTE DE PAGO	FECHA DEL CONTRATO O CP ⁴⁰	FECHA DE LA CONFORMIDAD DE SER EL CASO ⁴¹	EXPERIENCIA PROVENIENTE ⁴² DE:	MONEDA	IMPORTE ⁴³	TIPO DE CAMBIO VENTA ⁴⁴	MONTO FACTURADO ACUMULADO ⁴⁵
1										
2										
3										
4										

⁴⁰ Se refiere a la fecha de suscripción del contrato, de la emisión de la Orden de Servicios o de cancelación del comprobante de pago, según corresponda.

⁴¹ Únicamente, cuando la fecha del perfeccionamiento del contrato, sea previa a los diez (10) años anteriores a la fecha de presentación de ofertas, caso en el cual el postor debe acreditar que la conformidad se emitió dentro de dicho periodo.

⁴² Si el titular de la experiencia no es el postor, consignar si dicha experiencia corresponde a la matriz en caso que el postor sea sucursal, o fue transmitida por reorganización societaria, debiendo acompañar la documentación sustentatoria correspondiente. Al respecto, según la Opinión N° 216-2017/DTN "Considerando que la sociedad matriz y la sucursal constituyen la misma persona jurídica, la sucursal puede acreditar como suya la experiencia de su matriz". Del mismo modo, según lo previsto en la Opinión N° 010-2013/DTN, "... en una operación de reorganización societaria que comprende tanto una fusión como una escisión, la sociedad resultante podrá acreditar como suya la experiencia de la sociedad incorporada o absorbida, que se extingue producto de la fusión; asimismo, si en virtud de la escisión se transfiere un bloque patrimonial consistente en una línea de negocio completa, la sociedad resultante podrá acreditar como suya la experiencia de la sociedad escindida, correspondiente a la línea de negocio transmitida. De esta manera, la sociedad resultante podrá emplear la experiencia transmitida, como consecuencia de la reorganización societaria antes descrita, en los futuros procesos de selección en los que participe".

⁴³ Se refiere al monto del contrato ejecutado incluido adicionales y reducciones, de ser el caso.

⁴⁴ El tipo de cambio venta debe corresponder al publicado por la SBS correspondiente a la fecha de suscripción del contrato, de la emisión de la Orden de Servicios o de cancelación del comprobante de pago, según corresponda.

⁴⁵ Consignar en la moneda establecida en las bases.

[CONSIGNAR NOMBRE DE LA ENTIDAD]

[CONSIGNAR NOMENCLATURA DEL PROCEDIMIENTO]

Nº	CLIENTE	OBJETO DEL CONTRATO	Nº CONTRATO / O/S / COMPROBANTE DE PAGO	FECHA DEL CONTRATO O CP ⁴⁰	FECHA DE LA CONFORMIDAD DE SER EL CASO ⁴¹	EXPERIENCIA PROVENIENTE ⁴² DE:	MONEDA	IMPORTE ⁴³	TIPO DE CAMBIO VENTA ⁴⁴	MONTO FACTURADO ACUMULADO ⁴⁵
5										
6										
7										
8										
9										
10										
...										
20										
TOTAL										

[CONSIGNAR CIUDAD Y FECHA]

.....
Firma, Nombres y Apellidos del postor o
Representante legal o común, según corresponda

ANEXO N° 9

DECLARACIÓN JURADA (NUMERAL 49.4 DEL ARTÍCULO 49 DEL REGLAMENTO)

Señores

[CONSIGNAR ÓRGANO ENCARGADO DE LAS CONTRATACIONES O COMITÉ DE SELECCIÓN, SEGÚN CORRESPONDA]

ADJUDICACIÓN SIMPLIFICADA N° [CONSIGNAR NOMENCLATURA DEL PROCEDIMIENTO]

Presente.-

Mediante el presente el suscrito, postor y/o Representante Legal de [CONSIGNAR EN CASO DE SER PERSONA JURÍDICA], declaro que la experiencia que acredito de la empresa [CONSIGNAR LA DENOMINACIÓN DE LA PERSONA JURÍDICA] como consecuencia de una reorganización societaria, no se encuentra en el supuesto establecido en el numeral 49.4 del artículo 49 del Reglamento.

[CONSIGNAR CIUDAD Y FECHA]

.....
**Firma, Nombres y Apellidos del postor o
Representante legal, según corresponda**

Importante

A efectos de cautelar la veracidad de esta declaración, el postor puede verificar la información de la Relación de Proveedores Sancionados por el Tribunal de Contrataciones del Estado con Sanción Vigente en <http://portal.osce.gob.pe/rnp/content/relación-de-proveedores-sancionados>.

También le asiste dicha facultad al órgano encargado de las contrataciones o al órgano de la Entidad al que se le haya asignado la función de verificación de la oferta presentada por el postor ganador de la buena pro.

Importante para la Entidad

En el caso de contratación de servicios consultoría de obra que se presten fuera de la provincia de Lima y Callao, cuyo valor referencial no supere los doscientos mil Soles (S/ 200,000.00) o en procedimientos de selección según relación de ítems cuando algún ítem no supere dicho monto, se debe considerar el siguiente anexo:

Esta nota deberá ser eliminada una vez culminada la elaboración de las bases.

ANEXO Nº 10

**SOLICITUD DE BONIFICACIÓN DEL DIEZ POR CIENTO (10%) POR SERVICIOS PRESTADOS FUERA DE LA PROVINCIA DE LIMA Y CALLAO
(DE SER EL CASO, SOLO PRESENTAR ESTA SOLICITUD EN EL ÍTEM [INCLUIR EN CASO CORRESPONDA, EN PROCEDIMIENTOS POR RELACIÓN DE ÍTEMS, CONSIGNANDO EL Nº DEL ÍTEM O ÍTEMS CUYO VALOR REFERENCIAL NO SUPERA LOS DOSCIENTOS MIL SOLES (S/ 200,000.00)])**

Señores

[CONSIGNAR ÓRGANO ENCARGADO DE LAS CONTRATACIONES O COMITÉ DE SELECCIÓN, SEGÚN CORRESPONDA]

ADJUDICACIÓN SIMPLIFICADA Nº [CONSIGNAR NOMENCLATURA DEL PROCEDIMIENTO]

Presente.-

Mediante el presente el suscrito, postor y/o Representante Legal de [CONSIGNAR EN CASO DE SER PERSONA JURÍDICA], solicito la asignación de la bonificación del diez por ciento (10%) sobre el puntaje total en [EN EL CASO DE PROCEDIMIENTOS DE SELECCIÓN SEGÚN RELACIÓN DE ÍTEMS, CONSIGNAR EL ÍTEM O ÍTEMS, SEGÚN CORRESPONDA, EN LOS QUE SE SOLICITA LA BONIFICACIÓN] debido a que el domicilio de mi representada se encuentra ubicado en la provincia o provincia colindante donde se ejecuta la prestación.

[CONSIGNAR CIUDAD Y FECHA]

.....
Firma, Nombres y Apellidos del postor o Representante legal, según corresponda

Importante

- *Para asignar la bonificación, el órgano encargado de las contrataciones o el comité de selección, según corresponda, verifica el domicilio consignado por el postor en el Registro Nacional de Proveedores (RNP).*
- *Para que el postor pueda acceder a la bonificación, debe cumplir con las condiciones establecidas en el literal f) del artículo 50 del Reglamento.*

Importante

Cuando se trate de consorcios, la declaración jurada es la siguiente:

ANEXO Nº 10

SOLICITUD DE BONIFICACIÓN DEL DIEZ POR CIENTO (10%) POR SERVICIOS PRESTADOS FUERA DE LA PROVINCIA DE LIMA Y CALLAO (DE SER EL CASO, SOLO PRESENTAR ESTA SOLICITUD EN EL ÍTEM [INCLUIR EN CASO CORRESPONDA, EN PROCEDIMIENTOS POR RELACIÓN DE ÍTEMS, CONSIGNANDO EL Nº DEL ÍTEM O ÍTEMS CUYO VALOR REFERENCIAL NO SUPERA LOS DOSCIENTOS MIL SOLES (S/ 200,000.00)])

Señores

[CONSIGNAR ÓRGANO ENCARGADO DE LAS CONTRATACIONES O COMITÉ DE SELECCIÓN, SEGÚN CORRESPONDA]

ADJUDICACIÓN SIMPLIFICADA Nº [CONSIGNAR NOMENCLATURA DEL PROCEDIMIENTO]

Presente.-

Mediante el presente el que se suscribe, [.....], representante común del consorcio [CONSIGNAR EL NOMBRE DEL CONSORCIO], solicito la asignación de la bonificación del diez por ciento (10%) sobre el puntaje total en [CONSIGNAR EL ÍTEM O ÍTEMS, SEGÚN CORRESPONDA, EN LOS QUE SE SOLICITA LA BONIFICACIÓN] debido a que los domicilios de todos los integrantes del consorcio se encuentran ubicados en la provincia o provincias colindantes donde se ejecuta la prestación.

[CONSIGNAR CIUDAD Y FECHA]

.....
**Firma, Nombres y Apellidos del representante
común del consorcio**

Importante

- *Para asignar la bonificación, el órgano encargado de las contrataciones o el comité de selección, según corresponda, verifica el domicilio consignado de los integrantes del consorcio, en el Registro Nacional de Proveedores (RNP).*
- *Para que un consorcio pueda acceder a la bonificación, cada uno de sus integrantes debe cumplir con las condiciones establecidas en el literal f) del artículo 50 del Reglamento.*

ANEXO Nº 11

SOLICITUD DE BONIFICACIÓN DEL CINCO POR CIENTO (5%) POR TENER LA CONDICIÓN DE MICRO Y PEQUEÑA EMPRESA

Señores

[CONSIGNAR ÓRGANO ENCARGADO DE LAS CONTRATACIONES O COMITÉ DE SELECCIÓN, SEGÚN CORRESPONDA]

ADJUDICACIÓN SIMPLIFICADA Nº [CONSIGNAR NOMENCLATURA DEL PROCEDIMIENTO]

Presente.-

Mediante el presente el suscrito, postor y/o Representante legal de [CONSIGNAR EN CASO DE SER PERSONA JURÍDICA], solicito la asignación de la bonificación del cinco por ciento (5%) sobre el puntaje total obtenido, debido a que mi representada cuenta con la condición de micro y pequeña empresa.

[CONSIGNAR CIUDAD Y FECHA]

.....
**Firma, Nombres y Apellidos del postor o
Representante legal o común, según corresponda**

Importante

- Para asignar la bonificación, el órgano encargado de las contrataciones o comité de selección, según corresponda, verifica la página web del Ministerio de Trabajo y Promoción del Empleo en la sección consulta de empresas acreditadas en el REMYPE en el link <http://www2.trabajo.gob.pe/servicios-en-linea-2-2/>.
- Para que un consorcio pueda acceder a la bonificación, cada uno de sus integrantes debe cumplir con la condición de micro y pequeña empresa.

ANEXO Nº 12

**AUTORIZACIÓN DE NOTIFICACIÓN DE LA DECISIÓN DE LA ENTIDAD SOBRE LA
SOLICITUD DE AMPLIACIÓN DE PLAZO MEDIANTE MEDIOS ELECTRÓNICOS DE
COMUNICACIÓN**

(DOCUMENTO A PRESENTAR EN EL PERFECCIONAMIENTO DEL CONTRATO)

Señores

**[CONSIGNAR ÓRGANO ENCARGADO DE LAS CONTRATACIONES O COMITÉ DE SELECCIÓN,
SEGÚN CORRESPONDA]**

ADJUDICACIÓN SIMPLIFICADA Nº [CONSIGNAR NOMENCLATURA DEL PROCEDIMIENTO]

Presente.-

El que se suscribe, [.....], postor adjudicado y/o Representante Legal de [CONSIGNAR EN CASO DE SER PERSONA JURÍDICA], identificado con [CONSIGNAR TIPO DE DOCUMENTO DE IDENTIDAD] Nº [CONSIGNAR NÚMERO DE DOCUMENTO DE IDENTIDAD], autorizo que durante la ejecución del contrato se me notifique al correo electrónico [INDICAR EL CORREO ELECTRÓNICO] lo siguiente:

- ✓ Notificación de la decisión de la Entidad respecto a la solicitud de ampliación de plazo.

[CONSIGNAR CIUDAD Y FECHA]

.....
**Firma, Nombres y Apellidos del postor o
Representante legal o común, según
corresponda**

Importante

La notificación de la decisión de la Entidad respecto a la solicitud de ampliación de plazo se efectúa por medios electrónicos de comunicación, siempre que se cuente con la autorización correspondiente y sea posible obtener un acuse de recibo a través del mecanismo utilizado.