

BASES ESTÁNDAR DE ADJUDICACIÓN SIMPLIFICADA PARA LA CONTRATACIÓN DEL SERVICIO DE CONSULTORÍA DE OBRA

Aprobado mediante Directiva N° 001-2019-OSCE/CD



SUB DIRECCIÓN DE NORMATIVIDAD – DIRECCIÓN TÉCNICO NORMATIVA
ORGANISMO SUPERVISOR DE LAS CONTRATACIONES DEL ESTADO - OSCE



SIMBOLOGÍA UTILIZADA:

N°	Símbolo	Descripción
1	[ABC] / [.....]	La información solicitada dentro de los corchetes sombreados debe ser completada por la Entidad durante la elaboración de las bases.
2	[ABC] / [.....]	Es una indicación, o información que deberá ser completada por la Entidad con posterioridad al otorgamiento de la buena pro para el caso específico de la elaboración de la PROFORMA DEL CONTRATO; o por los proveedores, en el caso de los ANEXOS de la oferta.
3	Importante • <i>Abc</i>	Se refiere a consideraciones importantes a tener en cuenta por el órgano encargado de las contrataciones o comité de selección, según corresponda y por los proveedores.
4	Advertencia • <i>Abc</i>	Se refiere a advertencias a tener en cuenta por el órgano encargado de las contrataciones o comité de selección, según corresponda y por los proveedores.
5	Importante para la Entidad • <i>Xyz</i>	Se refiere a consideraciones importantes a tener en cuenta por el órgano encargado de las contrataciones o comité de selección, según corresponda y deben ser eliminadas una vez culminada la elaboración de las bases.

CARACTERÍSTICAS DEL DOCUMENTO:

Las bases estándar deben ser elaboradas en formato WORD, y deben tener las siguientes características:

N°	Características	Parámetros
1	Márgenes	Superior : 2.5 cm Inferior: 2.5 cm Izquierda: 2.5 cm Derecha: 2.5 cm
2	Fuente	Arial
3	Estilo de Fuente	Normal: Para el contenido en general Cursiva: Para el encabezado y pie de página Para las Consideraciones importantes (Ítem 3 del cuadro anterior)
4	Color de Fuente	Automático: Para el contenido en general Azul : Para las Consideraciones importantes (Ítem 3 del cuadro anterior)
5	Tamaño de Letra	16 : Para las dos primeras hojas de las Secciones General y Específica 11 : Para el nombre de los Capítulos. 10 : Para el cuerpo del documento en general 9 : Para el encabezado y pie de página Para el contenido de los cuadros, pudiendo variar, según la necesidad 8 : Para las Notas al pie
6	Alineación	Justificada: Para el contenido en general y notas al pie. Centrada : Para la primera página, los títulos de las Secciones y nombres de los Capítulos)
7	Interlineado	Sencillo
8	Espaciado	Anterior : 0 Posterior : 0
9	Subrayado	Para los nombres de las Secciones y para resaltar o hacer hincapié en algún concepto

INSTRUCCIONES DE USO:

- Una vez registrada la información solicitada dentro de los corchetes sombreados en gris, el texto deberá quedar en letra tamaño 10, con estilo normal, sin formato de negrita y sin sombread.
- La nota **IMPORTANTE** no puede ser modificada ni eliminada en la Sección General. En el caso de la Sección Específica debe seguirse la instrucción que se indica en dicha nota.

Elaboradas en enero de 2019

Modificadas en marzo, junio y diciembre 2019, julio 2020, julio y diciembre 2021, junio y octubre de 2022





BASES ESTÁNDAR DE ADJUDICACIÓN SIMPLIFICADA PARA LA CONTRATACIÓN DEL SERVICIO DE CONSULTORÍA DE OBRA¹

ADJUDICACIÓN SIMPLIFICADA N° 01-2024-MDGP/CS PRIMERA CONVOCATORIA

CONTRATACIÓN DEL SERVICIO DE CONSULTORÍA DE OBRA PARA LA ELABORACION DEL EXPEDIENTE TECNICO DEL PROYECTO: MEJORAMIENTO DEL SERVICIO DE TRANSITABILIDAD VIAL INTERURBANA EN CAMINO VECINAL EMP. CA 1562 (PAUCAMARCA) - DESV. CA 1563 (ULLILLIN) - HUALANGA - RAMBRAN - TAXAPATA - EL CANLLE - UÑIGAN (EMP. CA 1566) DISTRITO DE GREGORIO PITA DE LA PROVINCIA DE SAN MARCOS DEL DEPARTAMENTO DE CAJAMARCA, con código único de inversiones 2625087.

¹ Estas Bases se utilizarán para la contratación del servicio de consultoría de obra. Para tal efecto, se deberá tener en cuenta la siguiente definición:

Consultoría de obra: Servicios profesionales altamente calificados consistente en la elaboración del expediente técnico de obras, en la supervisión de la elaboración del expediente técnico de obra o en la supervisión de obras.



DEBER DE COLABORACIÓN

La Entidad y todo proveedor que se someta a las presentes Bases, sea como participante, postor y/o contratista, deben conducir su actuación conforme a los principios previstos en la Ley de Contrataciones del Estado.

En este contexto, se encuentran obligados a prestar su colaboración al OSCE y a la Secretaría Técnica de la Comisión de Defensa de la Libre Competencia del INDECOPI, en todo momento según corresponda a sus competencias, a fin de comunicar presuntos casos de fraude, colusión y corrupción por parte de los funcionarios y servidores de la Entidad, así como los proveedores y demás actores que participan en el proceso de contratación.

De igual forma, deben poner en conocimiento del OSCE y a la Secretaría Técnica de la Comisión de Defensa de la Libre Competencia del INDECOPI los indicios de conductas anticompetitivas que se presenten durante el proceso de contratación, en los términos del Decreto Legislativo N° 1034, "Ley de Represión de Conductas Anticompetitivas", o norma que la sustituya, así como las demás normas de la materia.

La Entidad y todo proveedor que se someta a las presentes Bases, sea como participante, postor y/o contratista del proceso de contratación deben permitir al OSCE o a la Secretaría Técnica de la Comisión de Defensa de la Libre Competencia del INDECOPI el acceso a la información referida a las contrataciones del Estado que sea requerida, prestar testimonio o absolución de posiciones que se requieran, entre otras formas de colaboración.



SECCIÓN GENERAL

DISPOSICIONES COMUNES DEL PROCEDIMIENTO DE SELECCIÓN

(ESTA SECCIÓN NO DEBE SER MODIFICADA EN NINGÚN EXTREMO, BAJO SANCIÓN DE NULIDAD)



CAPÍTULO I ETAPAS DEL PROCEDIMIENTO DE SELECCIÓN

1.1. REFERENCIAS

Cuando en el presente documento se mencione la palabra Ley, se entiende que se está haciendo referencia a la Ley N° 30225, Ley de Contrataciones del Estado, y cuando se mencione la palabra Reglamento, se entiende que se está haciendo referencia al Reglamento de la Ley de Contrataciones del Estado aprobado por Decreto Supremo N° 344-2018-EF.

Las referidas normas incluyen sus respectivas modificaciones, de ser el caso.

1.2. CONVOCATORIA

Se realiza a través de su publicación en el SEACE de conformidad con lo señalado en el artículo 54 del Reglamento, en la fecha señalada en el calendario del procedimiento de selección, debiendo adjuntar las bases y resumen ejecutivo.

1.3. REGISTRO DE PARTICIPANTES

El registro de participantes se realiza conforme al artículo 55 del Reglamento. En el caso de un consorcio, basta que se registre uno (1) de sus integrantes.

Importante

- Para registrarse como participante en un procedimiento de selección convocado por las Entidades del Estado Peruano, es necesario que los proveedores cuenten con inscripción vigente y estar habilitados ante el Registro Nacional de Proveedores (RNP) que administra el Organismo Supervisor de las Contrataciones del Estado (OSCE). Para obtener mayor información, se puede ingresar a la siguiente dirección electrónica: www.rnp.gob.pe.
- Los proveedores que deseen registrar su participación deben ingresar al SEACE utilizando su Certificado SEACE (usuario y contraseña). Asimismo, deben observar las instrucciones señaladas en el documento de orientación "Guía para el registro de participantes electrónico" publicado en <https://www2.seace.gob.pe/>.
- En caso los proveedores no cuenten con inscripción vigente en el RNP y/o se encuentren inhabilitados o suspendidos para ser participantes, postores y/o contratistas, el SEACE restringirá su registro, quedando a potestad de estos intentar nuevamente registrar su participación en el procedimiento de selección en cualquier otro momento, dentro del plazo establecido para dicha etapa, siempre que haya obtenido la vigencia de su inscripción o quedado sin efecto la sanción que le impuso el Tribunal de Contrataciones del Estado.

1.4. FORMULACIÓN DE CONSULTAS Y OBSERVACIONES A LAS BASES

La formulación de consultas y observaciones a las bases se efectúa de conformidad con lo establecido en los numerales 72.1 y 72.2 del artículo 72 del Reglamento, así como el literal a) del artículo 89 del Reglamento.

Importante

No pueden formularse consultas ni observaciones respecto del contenido de una ficha de homologación aprobada. Las consultas y observaciones que se formulen sobre el particular, se tienen como no presentadas.



1.5. ABSOLUCIÓN DE CONSULTAS, OBSERVACIONES E INTEGRACIÓN DE BASES

La absolución de consultas, observaciones e integración de las bases se realizan conforme a las disposiciones previstas en el numeral 72.4 del artículo 72 y el literal a) del artículo 89 del Reglamento.

Importante

- *No se absolverán consultas y observaciones a las bases que se presenten en forma física.*
- *Cuando exista divergencia entre lo indicado en el pliego de absolución de consultas y observaciones y la integración de bases, prevalece lo absuelto en el referido pliego; sin perjuicio, del deslinde de responsabilidades correspondiente.*

1.6. FORMA DE PRESENTACIÓN DE OFERTAS

Las ofertas se presentan conforme lo establecido en el artículo 59 y en el artículo 90 del Reglamento.

Las declaraciones juradas, formatos o formularios previstos en las bases que conforman la oferta deben estar debidamente firmados por el postor (firma manuscrita o digital, según la Ley N° 27269, Ley de Firmas y Certificados Digitales²). Los demás documentos deben ser visados por el postor. En el caso de persona jurídica, por su representante legal, apoderado o mandatario designado para dicho fin y, en el caso de persona natural, por este o su apoderado. No se acepta el pegado de la imagen de una firma o visto. Las ofertas se presentan foliadas.

Importante

- *Los formularios electrónicos que se encuentran en el SEACE y que los proveedores deben llenar para presentar sus ofertas, tienen carácter de declaración jurada.*
- *En caso la información contenida en los documentos escaneados que conforman la oferta no coincida con lo declarado a través del SEACE, prevalece la información declarada en los documentos escaneados.*
- *No se tomará en cuenta las ofertas que se presenten en físico a la Entidad.*

1.7. PRESENTACIÓN Y APERTURA DE OFERTAS

El participante presentará su oferta de manera electrónica a través del SEACE, desde las 00:01 horas hasta las 23:59 horas del día establecido para el efecto en el cronograma del procedimiento; adjuntando el archivo digitalizado que contenga los documentos que conforman la oferta de acuerdo a lo requerido en las bases.

El participante debe verificar antes de su envío, bajo su responsabilidad, que el archivo pueda ser descargado y su contenido sea legible.

Importante

Los integrantes de un consorcio no pueden presentar ofertas individuales ni conformar más de un consorcio en un procedimiento de selección, o en un determinado ítem cuando se trate de procedimientos de selección según relación de ítems.

² Para mayor información sobre la normativa de firmas y certificados digitales ingresar a: <https://www.indecopi.gob.pe/web/firmas-digitales/firmar-y-certificados-digitales>

En la apertura electrónica de la oferta técnica, el órgano encargado de las contrataciones o el comité de selección, según corresponda, verifica la presentación de lo exigido en la sección específica de las bases de conformidad con el numeral 81.2 del artículo 81 del Reglamento y determina si las ofertas responden a las características y/o requisitos y condiciones de los Términos de Referencia, detallados en la sección específica de las bases. De no cumplir con lo requerido, la oferta se considera no admitida.

1.8. CALIFICACIÓN Y EVALUACIÓN DE LAS OFERTAS

La calificación y evaluación de los postores se realiza conforme los requisitos de calificación y factores de evaluación que se indican en la sección específica de las bases.

La evaluación técnica y económica se realiza sobre la base de:

Oferta técnica : 100 puntos
Oferta económica : 100 puntos

1.8.1 CALIFICACIÓN DE LAS OFERTAS TÉCNICAS

La calificación de las ofertas técnicas se realiza conforme a lo establecido en el numeral 82.1 del artículo 82 del Reglamento.

1.8.2 EVALUACIÓN DE LAS OFERTAS TÉCNICAS

La evaluación de las ofertas técnicas se realiza conforme a lo establecido en los numerales 82.2 y 82.3 del artículo 82 del Reglamento.

1.8.3 APERTURA Y EVALUACIÓN DE OFERTAS ECONÓMICAS

El órgano encargado de las contrataciones o el comité de selección, según corresponda, evalúa las ofertas económicas y determina el puntaje total de las ofertas conforme a lo dispuesto en el artículo 83 del Reglamento así como los coeficientes de ponderación previstos en la sección específica de las bases.

Importante

En el caso de contratación de consultorías de obras a ser prestadas fuera de la provincia de Lima y Callao, cuyo valor referencial no supere los doscientos mil Soles (S/ 200,000.00), a solicitud del postor se asigna una bonificación equivalente al diez por ciento (10%) sobre el puntaje total obtenido por los postores con domicilio en la provincia donde prestará el servicio, o en las provincias colindantes, sean o no pertenecientes al mismo departamento o región. El domicilio es el consignado en la constancia de inscripción ante el RNP³. Lo mismo aplica en el caso de procedimientos de selección por relación de ítems, cuando algún ítem no supera el monto señalado anteriormente.

1.9. SUBSANACIÓN DE LAS OFERTAS

La subsanación de las ofertas se sujeta a lo establecido en el artículo 60 del Reglamento. El plazo que se otorgue para la subsanación no puede ser inferior a un (1) día hábil.

La solicitud de subsanación se realiza de manera electrónica a través del SEACE y será remitida al correo electrónico consignado por el postor al momento de realizar su inscripción en el RNP, siendo su responsabilidad el permanente seguimiento de las notificaciones a dicho

³ La constancia de inscripción electrónica se visualizará en el portal web del Registro Nacional de Proveedores: www.mpp.gob.pe

correo. La notificación de la solicitud se entiende efectuada el día de su envío al correo electrónico.

La presentación de las subsanaciones se realiza a través del SEACE. No se tomará en cuenta la subsanación que se presente en físico a la Entidad.

1.10. OTORGAMIENTO DE LA BUENA PRO

La buena pro se otorga luego de la evaluación correspondiente según lo indicado en el numeral 1.8.3 de la presente sección.

Previo al otorgamiento de la buena pro, el órgano encargado de las contrataciones o el comité de selección, según corresponda, aplica lo dispuesto en el artículo 68 del Reglamento, sobre el rechazo de las ofertas, de ser el caso.

En el supuesto de que dos (2) o más ofertas empaten, el otorgamiento de la buena pro se efectúa siguiendo estrictamente el orden señalado en el numeral 91.2 del artículo 91 del Reglamento.

El desempate mediante sorteo se realiza de manera electrónica a través del SEACE.

Definida la oferta ganadora, el órgano encargado de las contrataciones o el comité de selección, según corresponda, otorga la buena pro, mediante su publicación en el SEACE, incluyendo el cuadro comparativo y las actas debidamente motivadas de los resultados de la admisión, no admisión, calificación, descalificación, evaluación, rechazo y el otorgamiento de la buena pro.

1.11. CONSENTIMIENTO DE LA BUENA PRO

Cuando se hayan presentado dos (2) o más ofertas, el consentimiento de la buena pro se produce a los cinco (5) días hábiles siguientes de la notificación de su otorgamiento, sin que los postores hayan ejercido el derecho de interponer el recurso de apelación.

En caso que se haya presentado una sola oferta, el consentimiento de la buena pro se produce el mismo día de la notificación de su otorgamiento.

El consentimiento del otorgamiento de la buena pro se publica en el SEACE al día hábil siguiente de producido.

Importante

Una vez consentido el otorgamiento de la buena pro, el órgano encargado de las contrataciones o el órgano de la Entidad al que se haya asignado tal función realiza la verificación de la oferta presentada por el postor ganador de la buena pro conforme lo establecido en el numeral 64.6 del artículo 64 del Reglamento.



CAPÍTULO II SOLUCIÓN DE CONTROVERSIAS DURANTE EL PROCEDIMIENTO DE SELECCIÓN

2.1. RECURSO DE APELACIÓN

A través del recurso de apelación se pueden impugnar los actos dictados durante el desarrollo del procedimiento de selección hasta antes del perfeccionamiento del contrato.

El recurso de apelación se presenta ante la Entidad convocante, y es conocido y resuelto por su Titular, cuando el valor referencial sea igual o menor a cincuenta (50) UIT. Cuando el valor referencial sea mayor a dicho monto, el recurso de apelación se presenta ante y es resuelto por el Tribunal de Contrataciones del Estado.

En los procedimientos de selección según relación de ítems, el valor referencial total del procedimiento determina ante quién se presenta el recurso de apelación.

Los actos que declaren la nulidad de oficio, la cancelación del procedimiento de selección y otros actos emitidos por el Titular de la Entidad que afecten la continuidad de este, se impugnan ante el Tribunal de Contrataciones del Estado.

Importante

- Una vez otorgada la buena pro, el órgano encargado de las contrataciones o el comité de selección, según corresponda, está en la obligación de permitir el acceso de los participantes y postores al expediente de contratación, salvo la información calificada como secreta, confidencial o reservada por la normativa de la materia, a más tardar dentro del día siguiente de haberse solicitado por escrito.
- A efectos de recoger la información de su interés, los postores pueden valerse de distintos medios, tales como: (i) la lectura y/o toma de apuntes, (ii) la captura y almacenamiento de imágenes, e incluso (iii) pueden solicitar copia de la documentación obrante en el expediente, siendo que, en este último caso, la Entidad deberá entregar dicha documentación en el menor tiempo posible, previo pago por tal concepto.
- El recurso de apelación se presenta ante la Mesa de Partes del Tribunal o ante las oficinas desconcentradas del OSCE o en la Unidad de Trámite Documentario de la Entidad, según corresponda.

2.2. PLAZOS DE INTERPOSICIÓN DEL RECURSO DE APELACIÓN

La apelación contra el otorgamiento de la buena pro o contra los actos dictados con anterioridad a ella se interpone dentro de los cinco (5) días hábiles siguientes de haberse notificado el otorgamiento de la buena pro.

La apelación contra los actos dictados con posterioridad al otorgamiento de la buena pro, contra la declaración de nulidad, cancelación y declaratoria de desierto del procedimiento, se interpone dentro de los cinco (5) días hábiles siguientes de haberse tomado conocimiento del acto que se desea impugnar.



CAPÍTULO III DEL CONTRATO

3.1. PERFECCIONAMIENTO DEL CONTRATO

Los plazos y el procedimiento para perfeccionar el contrato se realiza conforme a lo indicado en el artículo 141 del Reglamento.

Para perfeccionar el contrato, el postor ganador de la buena pro debe presentar los documentos señalados en el artículo 139 del Reglamento y los previstos en la sección específica de las bases.

3.2. GARANTÍAS

Las garantías que deben otorgar los postores y/o contratistas, según corresponda, son las de fiel cumplimiento del contrato y por los adelantos.

3.2.1. GARANTÍA DE FIEL CUMPLIMIENTO

Como requisito indispensable para perfeccionar el contrato, el postor ganador debe entregar a la Entidad la garantía de fiel cumplimiento del mismo por una suma equivalente al diez por ciento (10%) del monto del contrato original. Esta se mantiene vigente hasta el consentimiento de la liquidación final.

3.2.2. GARANTÍA DE FIEL CUMPLIMIENTO POR PRESTACIONES ACCESORIAS

En las contrataciones que conllevan la ejecución de prestaciones accesorias, tales como mantenimiento, reparación o actividades afines, se otorga una garantía adicional por una suma equivalente al diez por ciento (10%) del monto del contrato de la prestación accesorio, la misma que debe ser renovada periódicamente hasta el cumplimiento total de las obligaciones garantizadas.

Importante

En los contratos de consultorías de obras que celebren las Entidades con las micro y pequeñas empresas, estas últimas pueden otorgar como garantía de fiel cumplimiento el diez por ciento (10%) del monto del contrato, porcentaje que es retenido por la Entidad durante la primera mitad del número total de pagos a realizarse, de forma prorrateada en cada pago, con cargo a ser devuelto a la finalización del mismo, conforme lo establecen los numerales 149.4 y 149.5 del artículo 149 del Reglamento y numeral 151.2 del artículo 151 del Reglamento.

3.2.3. GARANTÍA POR ADELANTO

En caso se haya previsto en la sección específica de las bases la entrega de adelantos, el contratista debe presentar una garantía emitida por idéntico monto conforme a lo estipulado en el artículo 153 del Reglamento.

3.3. REQUISITOS DE LAS GARANTÍAS

Las garantías que se presenten deben ser incondicionales, solidarias, irrevocables y de realización automática en el país, al solo requerimiento de la Entidad. Asimismo, deben ser emitidas por empresas que se encuentren bajo la supervisión directa de la Superintendencia de Banca, Seguros y Administradoras Privadas de Fondos de Pensiones y que cuenten con clasificación de riesgo B o superior. Asimismo, deben estar autorizadas para emitir garantías; o



estar consideradas en la última lista de bancos extranjeros de primera categoría que periódicamente publica el Banco Central de Reserva del Perú.

Importante

Corresponde a la Entidad verificar que las garantías presentadas por el postor ganador de la buena pro y/o contratista cumplan con los requisitos y condiciones necesarios para su aceptación y eventual ejecución; sin perjuicio de la determinación de las responsabilidades funcionales que correspondan.

Advertencia

Los funcionarios de las Entidades no deben aceptar garantías emitidas bajo condiciones distintas a las establecidas en el presente numeral, debiendo tener en cuenta lo siguiente:

1. La clasificadora de riesgo que asigna la clasificación a la empresa que emite la garantía debe encontrarse listada en el portal web de la SBS (<http://www.sbs.gob.pe/sistema-financiero/clasificadoras-de-riesgo>).

2. Se debe identificar en la página web de la clasificadora de riesgo respectiva, cuál es la clasificación vigente de la empresa que emite la garantía, considerando la vigencia a la fecha de emisión de la garantía.

3. Para fines de lo establecido en el artículo 148 del Reglamento, la clasificación de riesgo B, incluye las clasificaciones B+ y B.

4. Si la empresa que otorga la garantía cuenta con más de una clasificación de riesgo emitida por distintas empresas listadas en el portal web de la SBS, bastará que en una de ellas cumpla con la clasificación mínima establecida en el Reglamento.

En caso exista alguna duda sobre la clasificación de riesgo asignada a la empresa emisora de la garantía, se deberá consultar a la clasificadora de riesgos respectiva.

De otro lado, además de cumplir con el requisito referido a la clasificación de riesgo, a efectos de verificar si la empresa emisora se encuentra autorizada por la SBS para emitir garantías, debe revisarse el portal web de dicha Entidad (<http://www.sbs.gob.pe/sistema-financiero/relacion-de-empresas-que-se-encuentran-autorizadas-a-emitar-cartas-fianza>).

Los funcionarios competentes deben verificar la autenticidad de la garantía a través de los mecanismos establecidos (consulta web, teléfono u otros) por la empresa emisora.

3.4. EJECUCIÓN DE GARANTÍAS

La Entidad puede solicitar la ejecución de las garantías conforme a los supuestos contemplados en el artículo 155 del Reglamento.

3.5. ADELANTOS

La Entidad puede entregar adelantos directos al contratista, los que en ningún caso exceden en conjunto del treinta por ciento (30%) del monto del contrato original, siempre que ello haya sido previsto en la sección específica de las bases.

3.6. PENALIDADES

3.6.1. PENALIDAD POR MORA EN LA EJECUCIÓN DE LA PRESTACIÓN

En caso de retraso injustificado del contratista en la ejecución de las prestaciones objeto del contrato, la Entidad le aplica automáticamente una penalidad por mora por cada día de atraso, de conformidad con el artículo 162 del Reglamento.



3.6.2. OTRAS PENALIDADES

La Entidad puede establecer penalidades distintas a la mencionada en el numeral precedente, según lo previsto en el artículo 163 del Reglamento y lo indicado en la sección específica de las bases.

Estos dos tipos de penalidades se calculan en forma independiente y pueden alcanzar cada una un monto máximo equivalente al diez por ciento (10%) del monto del contrato vigente, o de ser el caso, del ítem que debió ejecutarse.

3.7. PAGOS

El pago se realiza después de ejecutada la respectiva prestación, pudiendo contemplarse pagos a cuenta, según la forma establecida en la sección específica de las bases o en el contrato.

La Entidad paga las contraprestaciones pactadas a favor del contratista dentro de los diez (10) días calendario siguientes de otorgada la conformidad de los servicios, siempre que se verifiquen las condiciones establecidas en el contrato para ello, bajo responsabilidad del funcionario competente.

La conformidad se emite en un plazo máximo de quince (15) días, bajo responsabilidad del funcionario que debe emitir la conformidad.

En el caso que se haya suscrito contrato con un consorcio, el pago se realizará de acuerdo a lo que se indique en el contrato de consorcio.

Advertencia

En caso de retraso en los pagos a cuenta o pago final por parte de la Entidad, salvo que se deba a caso fortuito o fuerza mayor, esta reconoce al contratista los intereses legales correspondientes, de conformidad con el artículo 39 de la Ley y 171 del Reglamento, debiendo repetir contra los responsables de la demora injustificada.

3.8. INCUMPLIMIENTO DEL CONTRATO

Las causales para la resolución del contrato, serán aplicadas de conformidad con el artículo 36 de la Ley y 164 del Reglamento.

3.9. DISPOSICIONES FINALES

Todos los demás aspectos del presente procedimiento no contemplados en las bases se regirán supletoriamente por la Ley y su Reglamento, así como por las disposiciones legales vigentes.



SECCIÓN ESPECÍFICA

CONDICIONES ESPECIALES DEL PROCEDIMIENTO DE SELECCIÓN

(EN ESTA SECCIÓN LA ENTIDAD DEBERÁ COMPLETAR LA INFORMACIÓN EXIGIDA, DE ACUERDO A LAS INSTRUCCIONES INDICADAS)



CAPÍTULO I GENERALIDADES

1.1. ENTIDAD CONVOCANTE

Nombre : MUNICIPALIDAD DISTRITAL DE GREGORIO PITA
RUC N° : 20178079604
Domicilio legal : CALLE REAL S/N
Teléfono: : 910845601
Correo electrónico: : munipaucamarca.logistica@gmail.com

1.2. OBJETO DE LA CONVOCATORIA

El presente procedimiento de selección tiene por objeto la contratación del servicio de consultoría de obra para **ELABORACION DEL EXPEDIENTE TECNICO DEL PROYECTO: MEJORAMIENTO DEL SERVICIO DE TRANSITABILIDAD VIAL INTERURBANA EN CAMINO VECINAL EMP. CA 1562 (PAUCAMARCA) - DESV. CA 1563 (ULLILLIN) - HUALANGA - RAMBRAN - TAXAPATA - EL CANLLE - UÑIGAN (EMP. CA 1566) DISTRITO DE GREGORIO PITA DE LA PROVINCIA DE SAN MARCOS DEL DEPARTAMENTO DE CAJAMARCA**, con código único de inversiones 2625087.

1.3. VALOR REFERENCIAL⁴

El valor referencial asciende a **S/ 198,000.00 (Ciento Noventa y Ocho Mil con 00/100 soles)**, incluidos los impuestos de Ley y cualquier otro concepto que incida en el costo total del servicio de consultoría de obra. El valor referencial ha sido calculado al mes de mayo del 2024.

Valor Referencial (VR)	Límites ⁵	
	Inferior	Superior
S/ 198,000.00 (Ciento Noventa y Ocho Mil con 00/100 soles)	S/ 178,200.00 (Ciento setenta y ocho mil doscientos con 00/100 soles)	S/ 217,800.00 (Doscientos diecisiete mil ochocientos con 00/100 soles)

Importante

Las ofertas económicas no pueden exceder los límites del valor referencial de conformidad con el numeral 28.2 del artículo 28 de la Ley.

⁴ El monto del valor referencial indicado en esta sección de las bases no debe diferir del monto del valor referencial consignado en la ficha del procedimiento en el SEACE. No obstante, de existir contradicción entre estos montos, primará el monto del valor referencial indicado en las bases aprobadas.

⁵ De acuerdo a lo señalado en el artículo 48 del Reglamento, estos límites se calculan considerando dos (2) decimales. Para ello, si el límite inferior tiene más de dos decimales, se aumenta en un dígito el valor del segundo decimal; en el caso del límite superior, se considera el valor del segundo decimal sin efectuar el redondeo.

1.4. EXPEDIENTE DE CONTRATACIÓN

El expediente de contratación fue aprobado mediante Resolución de Gerencia Municipal N° 014-2024-MDGP/GM, de fecha 08 de mayo del 2024.

1.5. FUENTE DE FINANCIAMIENTO

Recursos Ordinarios

Importante

La fuente de financiamiento debe corresponder a aquella prevista en la Ley de Equilibrio Financiero del Presupuesto del Sector Público del año fiscal en el cual se convoca el procedimiento de selección.

1.6. SISTEMA DE CONTRATACIÓN

El presente procedimiento se rige por el sistema de, a **SUMA ALZADA**, de acuerdo con lo establecido en el expediente de contratación respectivo.

1.7. ALCANCES DEL REQUERIMIENTO

El alcance de la prestación está definido en el Capítulo III de la presente sección de las bases.

1.8. PLAZO DE PRESTACIÓN DEL SERVICIO DE CONSULTORÍA DE OBRA

Los servicios de consultoría de obra materia de la presente convocatoria se prestarán en el plazo de **noventa (90) días calendario**, en concordancia con lo establecido en el expediente de contratación.

1.9. COSTO DE REPRODUCCIÓN Y ENTREGA DE BASES

Los participantes registrados tienen el derecho de recabar un ejemplar de las bases, para cuyo efecto deben cancelar S/ 5.00 (Cinco Soles con 00/100 soles) en Caja de la Entidad a nombre de la Municipalidad Distrital de Gregorio Pita y las bases se recogerán en la Unidad de Logística y Control Patrimonial.

1.10. BASE LEGAL

- Ley N° 31953 Ley de Presupuesto del Sector Público para el Año Fiscal 2024.
- Ley N° 31954 Ley de Equilibrio Financiero del Presupuesto del Sector Público del año fiscal 2024.
- Ley N° 31955 - Ley de Endeudamiento del Sector Público para el año fiscal 2024.
- Ley N° Ley N° 30225: Ley de Contrataciones del Estado aprobada a través del Decreto Supremo N° 344-2018-EF, modificado a través del Decreto Legislativo N° 1444, Decreto Supremo N° 051-2024-EF.
- Decreto Supremo N° 004-2019-JUS, que aprueba el Texto Unico Ordenado de la Ley N° 27444 Ley del Procedimiento Administrativo General.
- Resolución Directoral N°002-2007-EF/77.15 – Directiva de Tesorería
- Directivas OSCE.

Las referidas normas incluyen sus respectivas modificaciones, de ser el caso.



CAPÍTULO II DEL PROCEDIMIENTO DE SELECCIÓN

2.1. CALENDARIO DEL PROCEDIMIENTO DE SELECCIÓN

Según el cronograma de la ficha de selección de la convocatoria publicada en el SEACE.

Importante

De conformidad con la vigesimosegunda Disposición Complementaria Final del Reglamento, en caso la Entidad (Ministerios y sus organismos públicos, programas o proyectos adscritos) haya difundido el requerimiento a través del SEACE siguiendo el procedimiento establecido en dicha disposición, no procede formular consultas u observaciones al requerimiento.

2.2. CONTENIDO DE LAS OFERTAS

2.2.1. OFERTA TÉCNICA

La oferta contendrá, además de un índice de documentos⁶, la siguiente documentación:

2.2.1.1. Documentación de presentación obligatoria

A. Documentos para la admisión de la oferta

a.1) Declaración jurada de datos del postor. (Anexo N° 1)

a.2) Documento que acredite la representación de quien suscribe la oferta.

En caso de persona jurídica, copia del certificado de vigencia de poder del representante legal, apoderado o mandatario designado para tal efecto.

En caso de persona natural, copia del documento nacional de identidad o documento análogo, o del certificado de vigencia de poder otorgado por persona natural, del apoderado o mandatario, según corresponda.

En el caso de consorcios, este documento debe ser presentado por cada uno de los integrantes del consorcio que suscriba la promesa de consorcio, según corresponda.

Advertencia

De acuerdo con el artículo 4 del Decreto Legislativo N° 1246, las Entidades están prohibidas de exigir a los administrados o usuarios la información que puedan obtener directamente mediante la interoperabilidad a que se refieren los artículos 2 y 3 de dicho Decreto Legislativo. En esa medida, si la Entidad es usuaria de la Plataforma de Interoperabilidad del Estado – PIDE⁷ y siempre que el servicio web se encuentre activo en el Catálogo de Servicios de dicha plataforma, no corresponderá exigir el certificado de vigencia de poder y/o documento nacional de identidad.

a.3) Declaración jurada de acuerdo con el literal b) del artículo 52 del Reglamento. (Anexo N° 2)

⁶ La omisión del índice no determina la no admisión de la oferta.

⁷ Para mayor información de las Entidades usuarias y del Catálogo de Servicios de la Plataforma de Interoperabilidad del Estado – PIDE ingresar al siguiente enlace <https://www.gobiernodigital.gob.pe/interoperabilidad/>

- a.4) Declaración jurada de cumplimiento de los Términos de Referencia contenidos en el numeral 3.1 del Capítulo III de la presente sección. (**Anexo N° 3**)

Importante para la Entidad

En caso se determine que adicionalmente a la declaración jurada de cumplimiento de los Términos de Referencia, el postor deba presentar algún otro documento para acreditar algún componente de los Términos de Referencia consignar el siguiente literal:

- a.5) [DOCUMENTACIÓN QUE SERVIRÁ PARA ACREDITAR EL CUMPLIMIENTO DE ALGÚN COMPONENTE DE LOS TÉRMINOS DE REFERENCIA QUE LA ENTIDAD CONSIDERE PERTINENTE].

La Entidad debe precisar con claridad qué componente de los términos de referencia serán acreditados. En este literal no debe exigirse ningún documento vinculado a los requisitos de calificación del postor, tales como: i) capacidad legal, ii) capacidad técnica y profesional: equipamiento estratégico, calificaciones y experiencia del personal clave y iii) experiencia del postor. Tampoco se puede incluir documentos referidos a cualquier tipo de equipamiento, infraestructura, calificaciones y experiencia del personal en general.

Además, no debe requerirse declaraciones juradas adicionales cuyo alcance se encuentre comprendido en la Declaración Jurada de Cumplimiento de los Términos de Referencia y que, por ende, no aporten información adicional a dicho documento.

Incorporar a las bases o eliminar, según corresponda.

- a.6) Declaración jurada de plazo de prestación del servicio de consultoría de obra. (**Anexo N° 4**).
- a.7) Promesa de consorcio con firmas legalizadas, de ser el caso, en la que se consigne los integrantes, el representante común, el domicilio común y las obligaciones a las que se compromete cada uno de los integrantes del consorcio así como el porcentaje equivalente a dichas obligaciones. (**Anexo N° 5**)

Importante

El órgano encargado de las contrataciones o el comité de selección, según corresponda, verifica la presentación de los documentos requeridos. De no cumplir con lo requerido, la oferta se considera no admitida.

B. Documentos para acreditar los requisitos de calificación

Incorporar en la oferta los documentos que acreditan los “**Requisitos de Calificación**” que se detallan en el numeral 3.2 del Capítulo III de la presente sección de las bases.

2.2.1.2. Documentación de presentación facultativa:

- a) En el caso de microempresas y pequeñas empresas integradas por personas con discapacidad, o en el caso de consorcios conformados en su totalidad por estas empresas, deben presentar la constancia o certificado con el cual acredite su inscripción en el Registro de Empresas Promocionales para Personas con Discapacidad⁸.
- b) Incorporar en la oferta los documentos que acreditan los “**Factores de Evaluación**” establecidos en el Capítulo IV de la presente sección de las bases, a efectos de obtener el puntaje previsto en dicho Capítulo para cada factor.

⁸ Dicho documento se tendrá en consideración en caso de empate, conforme a lo previsto en el artículo 91 del Reglamento.

- c) Solicitud de bonificación por tener la condición de micro y pequeña empresa.
(Anexo N° 11)

Importante para la Entidad

- En el caso de contratación de consultorías de obra que se presten fuera de la provincia de Lima y Callao, cuyo valor referencial del procedimiento de selección no supere los doscientos mil Soles (S/ 200,000.00), consignar el siguiente literal:
- d) Los postores con domicilio en la provincia donde se prestará el servicio de consultoría de obra, o en las provincias colindantes, sean o no pertenecientes al mismo departamento o región, pueden presentar la solicitud de bonificación por servicios prestados fuera de la provincia de Lima y Callao, según **Anexo N° 10**.

Advertencia

El órgano encargado de las contrataciones o el comité de selección, según corresponda, no podrá exigir al postor la presentación de documentos que no hayan sido indicados en los acápites "Documentos para la admisión de la oferta", "Requisitos de calificación" y "Factores de evaluación".

2.2.2. OFERTA ECONÓMICA

La oferta económica expresada **SOLES**. Adjuntar obligatoriamente el **Anexo N° 6**.

El monto total de la oferta económica y los subtotales que lo componen deben ser expresados con dos (2) decimales. Los precios unitarios o tarifas pueden ser expresados con más de dos (2) decimales.

Importante

- El órgano encargado de las contrataciones o el comité de selección, según corresponda, declara no admitidas las ofertas que no se encuentren dentro de los límites del valor referencial previstos en el numeral 28.2 del artículo 28 de la Ley.
- La estructura de costos, se presenta para el perfeccionamiento del contrato.

DETERMINACIÓN DEL PUNTAJE TOTAL DE LAS OFERTAS

Una vez evaluadas las ofertas técnica y económica se procederá a determinar el puntaje total de las mismas.

El puntaje total de las ofertas es el promedio ponderado de ambas evaluaciones, obtenido de la aplicación de la siguiente fórmula:

$$PTPi = c_1 PT_i + c_2 Pe_i$$

Donde:

- PTP_i = Puntaje total del postor i
PT_i = Puntaje por evaluación técnica del postor i
Pe_i = Puntaje por evaluación económica del postor i
c₁ = Coeficiente de ponderación para la evaluación técnica.
c₂ = Coeficiente de ponderación para la evaluación económica.

Se aplicarán las siguientes ponderaciones:

$$\begin{aligned} c_1 &= 0.80 \\ c_2 &= 0.20 \end{aligned}$$

Donde: $c_1 + c_2 = 1.00$

Importante para la Entidad

Esta disposición **solo** debe ser incluida en el caso de procedimientos de selección cuyo valor referencial sea igual o menor a cincuenta (50) UIT:

2.4. PRESENTACIÓN DEL RECURSO DE APELACIÓN

"El recurso de apelación se presenta ante la Unidad de Trámite Documentario de la Entidad.

En caso el participante o postor opte por presentar recurso de apelación y por otorgar la garantía mediante depósito en cuenta bancaria, se debe realizar el abono en:

N° de Cuenta : [.....]
Banco : [.....]
N° CCI⁹ : [.....]

Incorporar a las bases o eliminar, según corresponda

2.5. REQUISITOS PARA PERFECCIONAR EL CONTRATO

El postor ganador de la buena pro debe presentar los siguientes documentos para perfeccionar el contrato:

- Garantía de fiel cumplimiento del contrato.
- Garantía de fiel cumplimiento por prestaciones accesorias, de ser el caso.
- Contrato de consorcio con firmas legalizadas ante Notario de cada uno de los integrantes, de ser el caso.
- Código de cuenta interbancaria (CCI) o, en el caso de proveedores no domiciliados, el número de su cuenta bancaria y la entidad bancaria en el exterior.
- Copia de la vigencia del poder del representante legal de la empresa que acredite que cuenta con facultades para perfeccionar el contrato, cuando corresponda.
- Copia de DNI del postor en caso de persona natural, o de su representante legal en caso de persona jurídica.

Advertencia

De acuerdo con el artículo 4 del Decreto Legislativo N° 1246, las Entidades están prohibidas de exigir a los administrados o usuarios la información que puedan obtener directamente mediante la interoperabilidad a que se refieren los artículos 2 y 3 de dicho Decreto Legislativo. En esa medida, si la Entidad es usuaria de la Plataforma de Interoperabilidad del Estado – PIDE¹⁰ y siempre que el servicio web se encuentre activo en el Catálogo de Servicios de dicha plataforma, no corresponderá exigir los documentos previstos en los literales e) y f).

- Domicilio para efectos de la notificación durante la ejecución del contrato.
- Autorización de notificación de la decisión de la Entidad sobre la solicitud de ampliación de plazo mediante medios electrónicos de comunicación ¹¹. (Anexo N° 12)

⁹ En caso de transferencia interbancaria.

¹⁰ Para mayor información de las Entidades usuarias y del Catálogo de Servicios de la Plataforma de Interoperabilidad del Estado – PIDE ingresar al siguiente enlace <https://www.gobiernodigital.gob.pe/interoperabilidad/>

¹¹ En tanto se implemente la funcionalidad en el SEACE, de conformidad con la Primera Disposición Complementaria Transitoria del Decreto Supremo N° 234-2022-EF.

- i) Detalle de los precios unitarios de la oferta económica¹².
- j) Estructura de costos de la oferta económica.
- k) Detalle del monto de la oferta económica de cada uno de los servicios de consultoría de obra que conforman el paquete¹³.
- l) Copia de los diplomas que acrediten la formación académica requerida del personal clave, en caso que el grado o título profesional requerido no se encuentren publicados en el Registro Nacional de Grados Académicos y Títulos Profesionales a cargo de la de la Superintendencia Nacional de Educación Superior Universitaria – SUNEDU¹⁴.
- m) Copia de (i) contratos y su respectiva conformidad o (ii) constancias o (iii) certificados o (iv) cualquier otra documentación que, de manera fehaciente demuestre la experiencia del personal clave.
- n) Copia de documentos que sustenten la propiedad, la posesión, el compromiso de compra venta o alquiler u otro documento que acredite la disponibilidad del requisito de calificación equipamiento estratégico. En el caso que el postor ganador sea un consorcio los documentos de acreditación de este requisito pueden estar a nombre del consorcio o de uno de sus integrantes¹⁵.

Importante

- *La Entidad debe aceptar las diferentes denominaciones utilizadas para acreditar la carrera profesional requerida, aun cuando no coincida literalmente con aquella prevista en los requisitos de calificación (por ejemplo Ingeniería Ambiental, Ingeniería en Gestión Ambiental, Ingeniería y Gestión Ambiental u otras denominaciones).*
- *Los documentos que acreditan la experiencia del personal clave deben incluir como mínimo los nombres y apellidos del personal, el cargo desempeñado, el plazo de la prestación indicando el día, mes y año de inicio y culminación, el nombre de la Entidad u organización que emite el documento, la fecha de emisión y nombres y apellidos de quien suscribe el documento.*

En caso estos documentos establezcan el plazo de la experiencia adquirida por el personal clave en meses sin especificar los días la Entidad debe considerar el mes completo.

De presentarse experiencia ejecutada paralelamente (traslape), para el cómputo del tiempo de dicha experiencia sólo se considerará una vez el periodo traslapado. No obstante, de presentarse periodos traslapados en el supervisor de obra, no se considera ninguna de las experiencias acreditadas, salvo la supervisión de obras por paquete.

Se considerará aquella experiencia que no tenga una antigüedad mayor a veinticinco (25) años anteriores a la fecha de la presentación de ofertas.

Asimismo, la Entidad debe valorar de manera integral los documentos presentados para acreditar dicha experiencia. En tal sentido, aun cuando en los documentos presentados la denominación del cargo o puesto no coincida literalmente con aquella prevista en los requisitos de calificación, se deberá validar la experiencia si las actividades que realizó el profesional corresponden con la función propia del cargo o puesto requerido.

- *Cuando el postor ganador de la buena pro presenta como personal clave a profesionales que se encuentren prestando servicios como residente o supervisor en obras contratadas por la Entidad que no cuentan con recepción, procede otorgar plazo adicional para subsanar, conforme lo previsto en el literal a) del artículo 141 del Reglamento.*
- *En caso que el postor ganador de la buena pro sea un consorcio, las garantías que presente este para el perfeccionamiento del contrato, así como durante la ejecución contractual, de ser*

¹² Incluir solo en caso de la contratación bajo el sistema a suma alzada.

¹³ Incluir solo en caso de contrataciones por paquete.

¹⁴ <https://enlinea.sunedu.gob.pe/>

¹⁵ Incluir solo en caso se haya incluido el equipamiento estratégico como requisito de calificación.

el caso, además de cumplir con las condiciones establecidas en el artículo 33 de la Ley y en el artículo 148 del Reglamento, deben consignar expresamente el nombre completo o la denominación o razón social de los integrantes del consorcio, en calidad de garantizados, de lo contrario no podrán ser aceptadas por las Entidades. No se cumple el requisito antes indicado si se consigna únicamente la denominación del consorcio, conforme lo dispuesto en la Directiva "Participación de Proveedores en Consorcio en las Contrataciones del Estado".

- En los contratos de consultoría de obras que celebren las Entidades con las micro y pequeñas empresas, estas últimas pueden otorgar como garantía de fiel cumplimiento el diez por ciento (10%) del monto del contrato, porcentaje que es retenido por la Entidad durante la primera mitad del número total de pagos a realizarse, de forma prorrateada en cada pago, con cargo a ser devuelto a la finalización del mismo, conforme lo establece el numeral 149.4 del artículo 149 y el numeral 151.2 del artículo 151 del Reglamento. Para dicho efecto los postores deben encontrarse registrados en el REMYPE, consignando en la Declaración Jurada de Datos del Postor (Anexo N° 1) o en la solicitud de retención de la garantía durante el perfeccionamiento del contrato, que tienen la condición de MYPE, lo cual será verificado por la Entidad en el link <http://www2.trabajo.gob.pe/servicios-en-linea-2-2> opción consulta de empresas acreditadas en el REMYPE.

Importante

- Corresponde a la Entidad verificar que las garantías presentadas por el postor ganador de la buena pro cumplan con los requisitos y condiciones necesarios para su aceptación y eventual ejecución; sin perjuicio de la determinación de las responsabilidades funcionales que correspondan.
- De conformidad con el Reglamento Consular del Perú aprobado mediante Decreto Supremo N° 076-2005-RE para que los documentos públicos y privados extendidos en el exterior tengan validez en el Perú, deben estar legalizados por los funcionarios consulares peruanos y refrendados por el Ministerio de Relaciones Exteriores del Perú, salvo que se trate de documentos públicos emitidos en países que formen parte del Convenio de la Apostilla, en cuyo caso bastará con que estos cuenten con la Apostilla de la Haya¹⁶.
- La Entidad no puede exigir documentación o información adicional a la consignada en el presente numeral para el perfeccionamiento del contrato.

2.6. PERFECCIONAMIENTO DEL CONTRATO

El contrato se perfecciona con la suscripción del documento que lo contiene. Para dicho efecto el postor ganador de la buena pro, dentro del plazo previsto en el artículo 141 del Reglamento, debe presentar la documentación requerida en mesa de partes de la Municipalidad Distrital de Gregorio Pita, sito en Calle Real S/N Plaza de Armas – Gregorio Pita.

2.7. FORMA DE PAGO

La Entidad realizará el pago de la contraprestación pactada a favor del contratista de la siguiente manera:

El Estudio de Ingeniería será cancelado una vez que cuente con la conformidad otorgada por la MUNICIPALIDAD DISTRITAL DE GREGORIO PITA, previa aprobación de la Sub Gerencia de Infraestructura Urbano y Rural del contenido de cada uno de los informes señalados en los presentes Términos de Referencia, según lo siguiente:

¹⁶ Según lo previsto en la Opinión N° 009-2016/DTN.

PAGO A LA CONFORMIDAD	% DE PAGO
Informe de Avance N° 1 - ING.	70% del monto del Contrato, con informe de conformidad de la MDGP
Informe de Avance N° 2 - ING	30% del monto del Contrato – con informe de aprobación del evaluador y la MDGP.
	TOTAL = 100%

(*) : El Informe Inicial-Aprobado el Plan de trabajo, no genera pago por dicho trabajo.



CAPÍTULO III REQUERIMIENTO

3.1. TERMINOS DE REFERENCIA

TÉRMINOS DE REFERENCIA

CONSULTORÍA DE OBRA PARA LA ELABORACION DEL EXPEDIENTE TÉCNICO DE OBRA:

Denominación del estudio: **MEJORAMIENTO DEL SERVICIO DE TRANSITABILIDAD VIAL INTERURBANA EN CAMINO VECINAL EMP. CA 1562 (PAUCAMARCA) - DESV. CA 1563 (ULLILLIN) - HUALANGA - RAMBRAN - TAXAPATA - EL CANLLE - UÑIGAN (EMP. CA 1566) DISTRITO DE GREGORIO PITA DE LA PROVINCIA DE SAN MARCOS DEL DEPARTAMENTO DE CAJAMARCA**, con código único de inversiones 2625087.

DEPENDENCIA QUE REQUIERE EL SERVICIO DE CONTRATACIÓN Y OBJETIVO DEL SERVICIO.

La entidad contratante es la MUNICIPALIDAD DISTRITAL DE GREGORIO PITA a través de la Sub Gerencia de Infraestructura Urbano y Rural.

1.1. OBJETO DEL SERVICIO.

El objeto del presente servicio de consultoría es elaborar el estudio definitivo a nivel de expediente técnico, teniendo como base la alternativa de intervención seleccionada en el estudio de preinversión viable del proyecto: **MEJORAMIENTO DEL SERVICIO DE TRANSITABILIDAD VIAL INTERURBANA EN CAMINO VECINAL EMP. CA 1562 (PAUCAMARCA) - DESV. CA 1563 (ULLILLIN) - HUALANGA - RAMBRAN - TAXAPATA - EL CANLLE - UÑIGAN (EMP. CA 1566) DISTRITO DE GREGORIO PITA DE LA PROVINCIA DE SAN MARCOS DEL DEPARTAMENTO DE CAJAMARCA**, de acuerdo a lo señalado en los presentes Términos de Referencia y a lo especificado en las Normas del MTC - Diseño Geométrico DG-2018 y modificatorias.

ANTECEDENTES.

Con fecha 20 de diciembre del 2023, se da la viabilidad al proyecto de inversión a través del FORMATO N° 07-A.

Para el desarrollo del trabajo EL CONSULTOR deberá revisar y evaluar todos los antecedentes existentes en la Municipalidad Distrital de Gregorio Pita, y otros documentos que pueda examinar en los sectores del estado como; en el Ministerio de Transportes y Comunicaciones (MTC), entre otros Organismos Públicos o Privados.

Se encontrará a disposición de EL CONSULTOR lo siguiente:

- Estudio de Pre inversión del proyecto: **MEJORAMIENTO DEL SERVICIO DE TRANSITABILIDAD VIAL INTERURBANA EN CAMINO VECINAL EMP. CA 1562 (PAUCAMARCA) - DESV. CA 1563 (ULLILLIN) - HUALANGA - RAMBRAN - TAXAPATA - EL CANLLE - UÑIGAN (EMP. CA 1566) DISTRITO DE GREGORIO**

PITA DE LA PROVINCIA DE SAN MARCOS DEL DEPARTAMENTO DE CAJAMARCA, con código único de inversiones 2625087.

- Ficha de Registro en el Banco de Inversiones (FORMATO N° 07-A) del proyecto: MEJORAMIENTO DEL SERVICIO DE TRANSITABILIDAD VIAL INTERURBANA EN CAMINO VECINAL EMP. CA 1562 (PAUCAMARCA) - DESV. CA 1563 (ULLILLIN) - HUALANGA - RAMBRAN - TAXAPATA - EL CANLLE - UÑIGAN (EMP. CA 1566) DISTRITO DE GREGORIO PITA DE LA PROVINCIA DE SAN MARCOS DEL DEPARTAMENTO DE CAJAMARCA.


MARCO LEGAL Y FUENTES DE INFORMACION.

El Consultor desarrollará su labor, respetando el marco legal y normativa del sector vigente. El Consultor deberá indagar, ubicar, revisar y usar todos los antecedentes relevantes que existan y puedan ser aplicables al estudio en elaboración. Entre los principales antecedentes y fuentes de información se tiene:

3.1. NORMATIVA GENERAL VIGENTE.

- Constitución Política del Perú, Art. 192° Incisos 7 y 8.
- Ley N° 27785, Ley Orgánica del Sistema Nacional de Control y de la Contraloría General de la República y sus modificatorias.
- Ley N° 31358 Contraloría General de la República.
- Resolución de Contraloría N° 103-2022-CG y Resolución de Contraloría N° 139-2023-CG.
- Ley N° 30225: Ley de Contrataciones del Estado aprobada a través del Decreto Supremo N° 344-2018-EF, modificado a través del Decreto Legislativo N° 1444, Decreto Supremo N° 051-2024-EF.
- Ley N° 31954: Ley de Presupuesto del Sector Público para el Año Fiscal 2024.
- Ley N° 29783, Ley de Seguridad y Salud en el Trabajo.
- Directiva N° 001-2019-EF/63.01, Directiva General del Sistema Nacional de Programación Multianual y Gestión de Inversiones, aprobada por la Resolución Directoral N° 001-2019-EF/63.01.
- Ley N° 27972, Ley Orgánica de Municipalidades.
- Ley N° 27444, Ley General de procedimientos administrativos.
- Normas Técnicas Peruanas (NTP).
- Ley N° 28611 Ley General de Medio Ambiente.
- Ley N° 27308, Ley Forestal y de Fauna Silvestre.
- Ley N° 17752, Ley General de Aguas.
- Ley N° 28296, Ley General del Patrimonio cultural de la nación.
- Reglamento de control de explosivos de uso civil, D.S. N° 019-71/N
- Ley N° 27117, Ley General de Expropiaciones.
- Ley N° 30025, ley que facilita la adquisición, expropiación y posesión de bienes inmuebles para obras de infraestructura y declara de necesidad pública la adquisición o expropiación de bienes inmuebles afectados para la ejecución de diversas obras de infraestructura.
- Ley N° 27867, Ley Orgánica de los Gobiernos Regionales.
- Ley N° 23853, Ley Orgánica de los Gobiernos Locales.
- Ley N° 28221, Ley que regula el derecho por extracción de materiales de los alveolos o cauces de los ríos por las municipalidades.

3.2. NORMAS RELACIONADAS A OBRAS VIALES.





- Manual de carreteras - diseño geométrico DG -2018, Aprobado por la Resolución Ministerial N° 03-2018-MTC/14.
- Manual de Carreteras: Ensayos de Materiales para Carreteras, aprobado con Resolución Directoral N° 018-2016-MTC/14.
- Manual de Carreteras: "Suelos, Geología, Geotecnia y Pavimentos", Sección Suelos y Pavimentos, aprobado con Resolución Directoral N° 10-2014-MTC/14.
- Manual de Carreteras "Especificaciones Técnicas Generales para la Construcción" (EG-2013).
- Manual de "Hidrología, Hidráulica y Drenaje", aprobado con R.D N°20-2011-MTC/14.
- Norma Técnica Geodésica: Especificaciones Técnicas para Levantamientos Geodésicos Verticales, aprobado con Resolución Jefatural N° 057-2016/IGN/UCCN.
- Norma Técnica Geodésica: Especificaciones Técnicas para el Posicionamiento Geodésico Estático relativo con Receptores del Sistema Satelital de Navegación Global, aprobado con Resolución Jefatural N° 139-2015/IGN/UCCN.
- Glosario de Términos de Uso Frecuente en Proyectos de Infraestructura Vial, aprobado con Resolución Directoral N°18-2013-MTC/14.
- Glosario de Partidas, aplicables a obras de rehabilitación, mejoramiento y construcción de carreteras y puentes, aprobado con Resolución Directoral N°17-2012-MTC/14.
- Directiva N° 007-2008-MTC/02 "Sistemas de Contención de Vehículos tipo Barreras de Seguridad", aprobado con Resolución Ministerial N°824-2008-MTC/02.
- Manual Ambiental para el Diseño y Construcción de Vías.
- Reglamento de la Ley N° 27446, Ley del Sistema Nacional de Evaluación de Impacto Ambiental aprobado con Decreto Supremo N° 019-2009-MINAM.
- Ley 28296 - Ley de Protección del Patrimonio Cultural de La Nación, Decreto Supremo N° 054-2013- PCM.
- Decreto Supremo N° 060-2013-PCM, Resolución Viceministerial N° 037-2013-VMPCIC-MC, que aprueba su Directiva N° 001-2013-MC, Decreto Supremo N° 003-2014-MC (Reglamento de Intervenciones Arqueológicas) y el TUPA del Ministerio de Cultura.
- Specifications AASHTO LRFD Bridge Design Specifications
- Manual de Carreteras - Manual de Inventarios Viales aprobado con Resolución Directoral N° 09-2014-MTC/14 y Manual de Inventarios Viales Parte IV aprobada con R.D. N° 22-2015-MTC/14.
- Manual de Carreteras: Túneles, Muros y Obras Complementarias, aprobado con Resolución Directoral N° 036-2016-MTC/14.
- Manual de Carreteras: Puentes; aprobado con Resolución Directoral N°041-2016-MTC/14.
- Manual de Seguridad Vial aprobado con Resolución Directoral N° 05-2017-MTC/14.
- Clasificador de Rutas del SINAC del MTC vigente.
- Reglamento de Protección Ambiental del Sector Transportes, aprobado con Decreto Supremo N°004-2017-MTC.
- D.S. N°003-2011-MINAM, Aprueban modificación del artículo 116° del reglamento de la Ley de Áreas Naturales Protegidas, aprobado por Decreto Supremo N° 038-2001-AG.
- Otras Normas relacionadas a la infraestructura Vial y sus modificatorias.

Todo diseño que prepare el consultor deberá ceñirse al procedimiento que indique su correspondiente norma o método, y en la memoria de cálculo se deberá hacer referencia explícita a ésta.



3.3. NORMAS RELACIONADAS A LOS ESTUDIOS DE IMPACTO AMBIENTAL.

- Ley General del Ambiente (Ley N° 28611).
- Ley del Sistema Nacional de Evaluación del Impacto Ambiental- SEIA (Ley N° 27446).
- Aprobación del Reglamento de la Ley del SEIA, D.S. N° 019-2009-MINAM.
- Directiva para la Concordancia entre el Sistema Nacional de Evaluación de Impacto Ambiental (SEIA) y el Sistema Nacional de Programación Multianual y Gestión de Inversiones (Invierte.pe), con Resolución Ministerial N° 205-2018 MINAM, modificando la Directiva para la Concordancia entre el SEIA y el SNIP (RM 052-2012 MINAM).
- Primera actualización del Listado de inclusión de proyectos de inversión sujetos al Sistema Nacional de Evaluación de Impacto Ambiental –SEIA Resolución Ministerial. N° 157-2011-MINAM.
- Modifican Primera Actualización del Listado de Inclusión de Proyectos de Inversión sujetos al Sistema Nacional de Evaluación de Impacto Ambiental (SEIA), CON Resolución Ministerial N° 300-2013-MINAM.
- Ley de Creación del Servicio Nacional de Certificación Ambiental para las Inversiones sostenibles (SENACE), Ley No 29968.
- Resolución Jefatural N° 120-2016-SENACE/J. Actualización de la Plataforma Informática de la Ventanilla Única de Certificación Ambiental para los Subsectores de Energía y Transporte.
- Ley de Gestión Integral de Residuos Sólidos, Decreto Legislativo N° 1278.
- Decreto supremo N° 014-2017 Aprobación del DL 1278 "Ley de Gestión Integral de Residuos Sólidos"
- Actualización de código de colores RRSS, NTP 900.058-2019 Gestión de Residuos. Código de Colores para el Almacenamiento de Residuos Sólidos
- Decreto Supremo que modifica el Reglamento de Protección Ambiental para el Sector Transportes, aprobado mediante Decreto Supremo N°008-2019-MTC, modificando el D.S. N° 004-2017-MTC.
- D.S. N° 002-2009-MINAM, Reglamento sobre Transparencia Acceso a la Información Pública Ambiental y Participación y Consulta Ciudadana en Asuntos Ambientales.
- Resolución Directoral No 006-2004-MTC "Reglamento de consulta y participación ciudadana en el proceso de evaluación ambiental y social en el Subsector Transportes - MTC".
- Lineamientos para la Elaboración de los Términos de Referencia de los Estudios de Impacto Ambiental para Proyectos de Infraestructura Vial, con Resolución Ministerial N° 801-2007 MTC/02, derogando la R.M N° 171-94-TCC-15.03 'Términos de Referencia para los Estudios de Impacto Ambiental en la Construcción Vial'.
- Aprueban Reglamento del Registro de Entidades Autorizadas para la Elaboración de Estudios Ambientales, en el marco del Sistema Nacional de Evaluación de Impacto Ambiental – SEIA, Decreto supremo N° 011-2013-MINAM.
- Modifican Reglamento del Registro de Entidades Autorizadas para la Elaboración de Estudios Ambientales, en el marco del Sistema Nacional de
- Evaluación de Impacto Ambiental –SEIA, Decreto Supremo N° 005-2015-MINAM, y sus modificatorias.
- Optimizan los procedimientos en el Registro de Entidades Autorizadas para la Elaboración de Estudios Ambientales, en el marco del Sistema Nacional de Evaluación de Impacto Ambiental – SEIA, Decreto Supremo N° 015-2016-MINAM, y sus modificatorias.
- Resolución Ministerial No 741-2019 "Aprobación de 10 Términos de Referencia para proyectos con características comunes o similares de competencia del Sector Transportes, que cuentan con Clasificación Anticipada contenidos en el Anexo 1 del Reglamento de Protección Ambiental para el Sector Transportes".



3.4. NORMAS DE PROTECCIÓN AL PATRIMONIO CULTURAL DE LA NACIÓN.

- Decreto Legislativo N° 1255, que modifica la Ley N° 28296 - Ley General del Patrimonio Cultural de la Nación y la Ley N° 29565 - Ley de Creación del Ministerio de Cultura.
- Ley N° 29565 - Ley de Creación del Ministerio de Cultura.
- Decreto Supremo N° 007-2017-MC, modifica el Reglamento de la Ley N° 28296 - Ley General del Patrimonio Cultural de la Nación.
- Resolución Ministerial N° 283-2017-MC, que aprueba la Directiva N° 001-2017-
- Resolución Directoral N° 564-2014-DGPA-VMPCIC/MC, aprueba el Plan de Monitoreo Arqueológico que forma parte del proceso informatizado para las Autorizaciones de Intervenciones Arqueológicas en la modalidad de Planes de Monitoreo Arqueológico.
- Resolución Ministerial N° 253-2014-MC, aprueba los Alcances del Concepto Infraestructura Preexistente, para efecto de lo dispuesto en el numeral 2.3 del artículo 2 del Decreto Supremo N° 054-2013-PCM.
- Resolución Viceministerial N° 037-2013-VMPCIC-MC, aprueba la Directiva N° 001-2013-VMPCIC/MC Normas y Procedimientos para para la emisión del CIRA en el marco de los DS N° 054-2013-PCM y DS N° 060-2013-PCM.
- Decreto Supremo N° 054-2013-PCM, aprueban las Disposiciones Especiales para los Procedimientos Administrativos de Autorizaciones y/o Certificaciones para los Proyectos de Inversión en el ámbito del Territorio Nacional.
- Guía de Identificación y Registro del Qhapaq Ñan.
- Manual de Señalización Turística del Perú (2016).

FINALIDAD PÚBLICA.

Brindar a los usuarios una infraestructura de transporte eficiente y seguro, que contribuya a la integración económica y social del distrito de Gregorio pita, la Provincia y del País. Contar con un estudio de Expediente Técnico, que permita conocer la posibilidad de invertir en un proyecto de infraestructura vial en beneficio de las diferentes comunidades, distritos y provincias que interconecta esta vía.

Así, se requiere la elaboración del estudio definitivo del proyecto: MEJORAMIENTO DEL SERVICIO DE TRANSITABILIDAD VIAL INTERURBANA EN CAMINO VECINAL EMP. CA 1562 (PAUCAMARCA) - DESV. CA 1563 (ULLILLIN) - HUALANGA - RAMBRAN - TAXAPATA - EL CANLLE - UÑIGAN (EMP. CA 1566) DISTRITO DE GREGORIO PITA DE LA PROVINCIA DE SAN MARCOS DEL DEPARTAMENTO DE CAJAMARCA, con código único de inversiones 2625087.

DESCRIPCIÓN DE LA ZONA DE PROYECTO.

a) UBICACIÓN POLITICA.

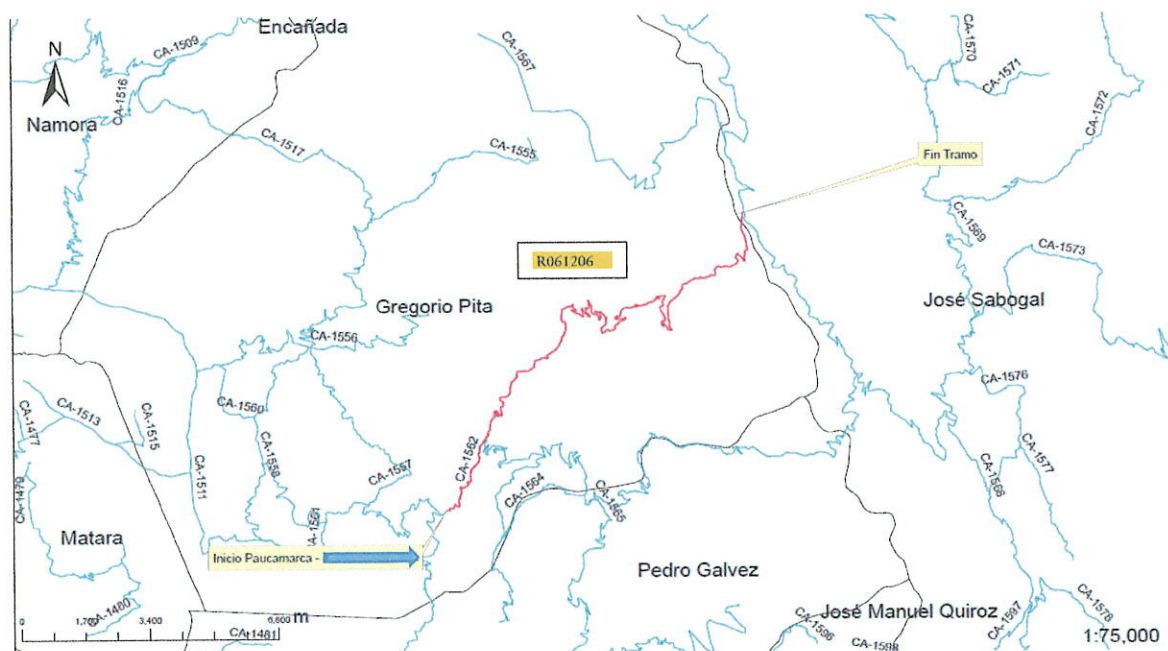
La ubicación geo política donde se encuentra la Red Vial Vecinal corresponde al camino vecinal: EMP. CA 1562 (PAUCAMARCA) - DESV. CA 1563 (ULLILLIN) - HUALANGA - RAMBRAN - TAXAPATA - EL CANLLE - UÑIGAN (EMP. CA 1566) DISTRITO DE GREGORIO PITA DE LA PROVINCIA DE SAN MARCOS DEL DEPARTAMENTO DE CAJAMARCA.

LOCALIZACIÓN DE LA ZONA DE INTERVENCIÓN DEL PROYECTO.

DESCRIPCION.	CARACTERISTICA
Departamento.	Cajamarca.
Provincia.	San Marcos.

Distrito.	Gregorio Pita.
Localidades beneficiarias directas.	Paucamarca, Ullillín, Pauquita, La Hualanga, El Cepo, Chiquinda, Las Rosas, Rambrán, Taxapata, El Canlle, Uñigan.
Geográfica:	
Alternativa 1 y 2	
Coordenada Inicio – km 0+000.	813792.676 E; 9195142.518 N
Coordenada Final – km 22+145.	821690.5183 E; 9202961.6615 N
Región Natural.	Sierra
Código de ruta.	CA 1562 - Tramo Paucamarca – Desvío Ullillín.
Código de ruta temporal.	R061206 - Tramo Desvío Ullillín – Hualanga – Rambrán - Taxapata-El Canlle-Uñigan.

b) UBICACIÓN GEOGRAFICA.



OBJETIVOS.

6.1. OBJETIVO GENERAL DE LA CONTRATACION.

Contratar a una persona natural, persona jurídica, o consorcio, con amplia experiencia en la elaboración o supervisión de Expedientes Técnicos de Obras (Infraestructura Vial), a fin de que preste a la Entidad contratante la consultoría requerida, destinada a la obtención del siguiente producto:

- Expediente Técnico definitivo de Obra.

El producto corresponderá al proyecto de inversión denominado: MEJORAMIENTO DEL SERVICIO DE TRANSITABILIDAD VIAL INTERURBANA EN CAMINO VECINAL EMP. CA 1562 (PAUCAMARCA) - DESV. CA 1563 (ULLILLIN) - HUALANGA - RAMBRAN - TAXAPATA - EL CANLLE - UÑIGAN (EMP. CA 1566) DISTRITO DE GREGORIO PITA DE LA PROVINCIA DE SAN MARCOS DEL DEPARTAMENTO DE CAJAMARCA, con código único de inversiones 2625087 para así reducir la brecha existente en infraestructura

y oferta de servicios obteniendo mejoras viales según los estándares normativos requeridos y ampliar la cartera de servicios con el propósito de garantizar el acceso a la población beneficiaria.

6.2. OBJETIVOS ESPECÍFICOS.

6.2.1. DE LA CONSULTORÍA DE OBRA – EXPEDIENTE TÉCNICO DE OBRA.

- Elaboración y desarrollo del Expediente Técnico del Tramo: MEJORAMIENTO DEL SERVICIO DE TRANSITABILIDAD VIAL INTERURBANA EN CAMINO VECINAL EMP. CA 1562 (PAUCAMARCA) - DESV. CA 1563 (ULLILLIN) - HUALANGA - RAMBRAN - TAXAPATA - EL CANLLE - UÑIGAN (EMP. CA 1566) DISTRITO DE GREGORIO PITA DE LA PROVINCIA DE SAN MARCOS DEL DEPARTAMENTO DE CAJAMARCA.
- Realizar el Expediente Técnico de Obra para la ejecución de la obra, con los estudios definitivos incluido el replanteo topográfico, trazo y diseño vial, estudios de Suelos, Estudio de Canteras y Fuentes de Agua, Estudio de Mecánica de Suelos, Estudio de Suelos para Estructuras (Puentes y Pontones), Estudio de Geología y Geotecnia, Estudios de Señalización y Seguridad Vial, Estudios de Hidrología e Hidráulica y Drenaje, Estudios de Impacto Ambiental, Estudios de Análisis de Riesgos, estudios arqueológicos, gestión de riesgos en la planificación de la ejecución de obra, estudio de estructuras y obras de arte, etc.
- Elaboración de la declaración de impacto ambiental y obtención de la certificación ambiental del proyecto a través de la DGAAM - MTC.

6.3. RESULTADOS.

El Consultor, al finalizar el contrato, habrá entregado a la Entidad Contratante el estudio de Expediente Técnico, debidamente aprobado por cada una de las oficinas responsables de cada nivel de estudio, el cual nos permita realizar la ejecución del Proyecto de inversión: MEJORAMIENTO DEL SERVICIO DE TRANSITABILIDAD VIAL INTERURBANA EN CAMINO VECINAL EMP. CA 1562 (PAUCAMARCA) - DESV. CA 1563 (ULLILLIN) - HUALANGA - RAMBRAN - TAXAPATA - EL CANLLE - UÑIGAN (EMP. CA 1566) DISTRITO DE GREGORIO PITA DE LA PROVINCIA DE SAN MARCOS DEL DEPARTAMENTO DE CAJAMARCA.

PROCEDIMIENTO DE SELECCIÓN Y CONTRATACIÓN.

7.1. PROCEDIMIENTO Y MODALIDAD.

El objetivo del procedimiento de adjudicación simplificada a convocarse, es la selección y contratación de una persona, natural o jurídica, o consorcio, que asumirá la responsabilidad de llevar a cabo la consultoría que le permita la elaboración del Expediente Técnico correspondiente al Proyecto de Inversión denominado: MEJORAMIENTO DEL SERVICIO DE TRANSITABILIDAD VIAL INTERURBANA EN CAMINO VECINAL EMP. CA 1562 (PAUCAMARCA) - DESV. CA 1563 (ULLILLIN) - HUALANGA - RAMBRAN - TAXAPATA - EL CANLLE - UÑIGAN (EMP. CA 1566) DISTRITO DE GREGORIO PITA DE LA PROVINCIA DE SAN MARCOS DEL DEPARTAMENTO DE CAJAMARCA, que se describe en los presentes Términos de Referencia.

El proyecto en mención está constituido por el siguiente producto:

TABLA N° 01 – CONFORMACIÓN DEL ESTUDIO



RUBRO	SERVICIO ¹⁷	PRODUCTO
UNICO	Consultoría de Obra ¹⁸	Expediente Técnico de Obra

De conformidad con lo establecido en el numeral 53.3 del Art. 53° del Reglamento de la Ley de Contrataciones del Estado, en el caso de contrataciones que involucren un conjunto de prestaciones de distinta naturaleza, el objeto se determina en función a la prestación que represente la mayor incidencia porcentual en el valor referencial de valor estimado de la contratación.

El porcentaje de cada consultoría y producto requerido, con relación al valor estimado para la adjudicación y contratación, es el siguiente:

- Consultoría de Obra : Expediente Técnico de Obra: **100.00 %**

Sobre la base de lo señalado, tanto el procedimiento de adjudicación, como el de contratación, corresponderán al de una Consultoría de Obra, según la definición contenida en el Anexo de Definiciones del Reglamento de la Ley de Contrataciones del Estado; y en ese contexto, durante el proceso de adjudicación, contratación y ejecución contractual, se aplicarán, en general, las normas pertinentes a dicho tipo de consultoría. Sin embargo, ya sea durante el proceso de adjudicación, de contratación o de ejecución contractual, se aplicarán, en lo pertinente y siempre que no desnaturalice el objeto del contrato, las normas pertinentes a cada rubro de la contratación.

El procedimiento de Selección, de conformidad con el valor estimado, corresponde a una ADJUDICACIÓN SIMPLIFICADA.

7.2. SISTEMA DE CONTRATACIÓN.

Según el Art. 35° del Reglamento de la Ley de Contrataciones del Estado, el sistema aplicable al objeto de esta contratación será:

- A suma Alzada.

La presente contratación se convoca bajo el sistema de Suma Alzada¹⁹. Con este sistema, El Postor efectúa una oferta integral para la elaboración del Expediente Técnico de Obra Definitivo, de conformidad con los requerimientos de La Entidad.

Asimismo, El Postor formula su propuesta por un monto fijo para la elaboración de la consultoría, considerando todos los trabajos, servicios, materiales, impuestos, planillas y demás conceptos y costos que resulten necesarios para el cumplimiento del objeto del contrato, según los contenidos establecidos en los presentes Términos de Referencia. El monto ofertable es invariable.

7.3. CARACTERÍSTICAS DEL SERVICIO DE CONSULTORÍA.

- Consultoría de Obra.
- Productos esperados:

¹⁷ Servicio: Actividad o labor que requiere una Entidad para el desarrollo de sus actividades y el cumplimiento de sus funciones y fines. Los servicios pueden clasificarse en servicios en general, consultoría en general, y consultoría de obra. La mención a consultoría se entiende que alude a consultoría en general y consultoría de obras (Anexo de Definiciones del Reglamento de la Ley de Contrataciones).

¹⁸ Consultoría de Obra: Servicios profesionales altamente calificados consistentes en la elaboración del expediente técnico de obras o en la supervisión de obras. Tratándose de elaboración de expediente técnico la persona natural o jurídica encargada de dicha labor debe contar con una experiencia especializada no menor de 1 año; en el caso de supervisiones de obra la experiencia especializada debe ser no menor de 2 años (Anexo de Definiciones del Reglamento de la Ley de Contrataciones).

¹⁹ Según literal a) del Art. 35° del Reglamento de la Ley de Contrataciones del Estado.



- Expediente Técnico de Obra.
- Consultoría externa.
- Coordinación permanente con el órgano evaluador y revisor.
- Evaluación directa por parte de: AREA ASUARIA y/o GOBIERNO REGIONAL DE CAJAMARCA y/o PROVIAS DESCENTRALIZADO y/o ADMINISTRADOR DEL CONTRATO u otro mecanismo de evaluación que la entidad contratante considere necesario.

FINALIDAD DE LOS TÉRMINOS DE REFERENCIA.

Es finalidad de los presentes Términos de Referencia, lo siguiente:

- Determinar el marco teórico y técnico que regirá el desarrollo de la consultoría de obra, así como las pautas de organización y requerimientos, los lineamientos generales, los procedimientos, limitaciones, exigencias y requisitos mínimos para la prestación del servicio.
- Estos Términos de Referencia son considerados como generales, no siendo excluyentes ni limitativos, debiendo El Consultor que obtenga la Buena Pro y suscriba el contrato, efectuar los aportes necesarios para la correcta complementación y prestación del servicio; si fuera el caso.
- Los presentes Términos de Referencia forman parte integrante del contrato. Su acatamiento y cumplimiento constituye una obligación esencial de El Consultor, según se colige del Art. 40° de la Ley de Contrataciones del Estado y del Art. 136° de su Reglamento.
- Los aportes y ofrecimientos que formulo El Consultor en su oferta técnica, pasaran a complementar e integrar los presentes Términos de Referencia, y, por consiguiente, al Contrato. El Consultor estará obligado a su cumplimiento, al haberlo ofertado voluntariamente, habiendo, además servido para la calificación que le mereció la Buena Pro.

CONTENIDOS TÉCNICOS A SER DESARROLLADOS EN LA ELABORACIÓN DEL EXPEDIENTE TÉCNICO.

1.1 CONTENIDO DEL ESTUDIO DEFINITIVO.

El estudio DEFINITIVO del proyecto: MEJORAMIENTO DEL SERVICIO DE TRANSITABILIDAD VIAL INTERURBANA EN CAMINO VECINAL EMP. CA 1562 (PAUCAMARCA) - DESV. CA 1563 (ULLILLIN) - HUALANGA - RAMBRAN - TAXAPATA - EL CANLLE - UÑIGAN (EMP. CA 1566) DISTRITO DE GREGORIO PITA DE LA PROVINCIA DE SAN MARCOS DEL DEPARTAMENTO DE CAJAMARCA, con código único de inversiones 2625087, estará compuesto por cuatro (04) componentes, los cuales serán elaborados cumpliendo con los requerimientos establecidos en los presentes Términos de Referencia (TdR).

Los componentes del referido Estudio son los siguientes:

- Estudios de Ingeniería.
- Declaración de Impacto Ambiental (DIA).
- Estudio de Arqueología.
- Estudios riesgo y vulnerabilidad.



1.2 REQUERIMIENTOS TÉCNICOS PARA LA ELABORACIÓN DEL ESTUDIO DEFINITIVO.

1.2.1 ESTUDIO DE TRAFICO.

El Estudio de Tráfico deberá realizarse con las técnicas normativas del MTC, el cual será elaborado por EL CONSULTOR, y estará orientado a determinar los elementos básicos para el diseño geométrico de la vía, el diseño estructural y para el análisis de capacidad y niveles de servicio de la vía actual y futura. El estudio servirá de base para el análisis económico, específicamente para el cálculo de los costos de operación y de mantenimiento vehicular y los ahorros por reducción en el tiempo de viajes de los usuarios y la disminución del costo de accidentes atribuibles a la mejoría de la vía.

1.2.2 ESTUDIO DE GEOREFERENCIACION, TOPOGRAFIA Y DISEÑO GEOMETRICO.

El punto de inicio de la carretera del presente estudio corresponde al empalme: EMP. CA 1562 (PAUCAMARCA) en la localidad de Paucamarca; pasando los poblados de Ullillín, Hualanga, Chiquinda, Rambran, Taxapata, El Canlle y el punto final corresponde específicamente la localidad de Uñigán hasta el EMP. CA 1566.

1.2.2.1. GEOREFERENCIACION.

- a) Para los trabajos de Georeferenciación se seguirán los lineamientos de la «Norma Técnica Geodésica - Especificaciones Técnicas Para Posicionamiento Geodésico Estático Relativo con Receptores del Sistema Satelital de Navegación Global» y «Especificaciones Técnicas para Levantamientos Geodésicos Verticales» del IGN (Instituto Geográfico Nacional) tales como planeamiento, reconocimiento, monumentación, trabajos de campo, cálculos de gabinete, evaluación hasta la memoria de los trabajos, y según las precisiones que se dan a continuación.
- b) Se utilizarán equipos GPS Diferencial de Doble Frecuencia (L1/L2), recomendando utilizar una configuración de máscara de elevación de 13°, intervalos de grabación de 5" como máximo y un PDOP menor a 6.
- c) El Tiempo de observación útil para los puntos Bases del proyecto será de 04:00 horas como mínimo, el cual aumentará de acuerdo a la distancia y ubicación entre el punto del IGN y el punto Base Principal (punto por conocer), basado en el criterio del ingeniero especialista. Dicho tiempo de observación simultánea será entre uno o más puntos del IGN y dos (02) o más puntos base principal. Que formarán la Red Geodésica Primaria del proyecto.
- d) El Tiempo de observación útil para puntos de Control dentro del proyecto será de 01:00 hora como mínimo, tomando en cuenta la distancia entre el punto Base Principal conocido y el Punto de Control del proyecto por conocer con el criterio del ingeniero especialista, bajo su responsabilidad. Dicho tiempo de observación simultánea será entre uno o más puntos de la base principal y dos (02) o más puntos de control del proyecto. Que formarán la Red Geodésica Secundaria del proyecto.
- e) Sistema de Referencia.
Se utilizará como Sistema de Referencia el Elipsoide WGS84 (World Geodetic System 1984), el Sistema de Proyección UTM (Universal Transversal Mercator) y el Modelo Geoidal EGM2008 (Earth Gravitational Model 2008) para el cálculo corrección de las elevaciones (de los puntos de control de georeferenciación).
- f) Puntos de Enlace.
Se utilizarán como puntos de enlace, aquellos que pertenecen al Sistema Geodésico Oficial, conformada por la Red Geodésica Horizontal Oficial (REGGEN), la Red Geodésica Peruana de Monitoreo Continuo (REGPMOC) y la Red Geodésica Vertical Oficial del IGN (INSTITUTO GEOGRÁFICO NACIONAL), la misma que tiene como base el Sistema de Referencia Geocéntrico para las Américas (SIRGAS) sustentado en el Marco Internacional de Referencia Terrestre 2000 – International Terrestrial Reference Frame 2000 (ITRF2000) del International Earth Rotation Service (IERS)



para la época 2000.4 relacionado con el elipsoide del Sistema de Referencia Geodésico 1980 - Geodetic Reference System 1980 (GRS80). Para la clasificación del Orden del Punto Geodésico, se deberá tener en cuenta el cuadro ubicado en la «Norma Técnica Geodésica», en el Capítulo N°03, Art. 3.1 «Clasificación de los Puntos Geodésicos» del IGN, ítem 3.1.5 «Puntos de Apoyo», utilizando como mínimo puntos de Orden «B».

- Triangulación.

Se entenderá por triangulación el método de levantamiento geodésico horizontal consistente en un conjunto de figuras conformadas por triángulos interconectados que forman una cadena o cubren un área específica, en donde se han medido algunos lados y las direcciones en los vértices, con el propósito último de determinar las coordenadas de dichos vértices.

- Se tomará en cuenta lo indicado en el “Proyecto de Normas Técnicas de Levantamiento Geodésicos”, debiendo anexar en el informe un análisis de figuras tanto en la fase de diseño, como en la de cálculo.

g) Puntos de Control del Proyecto (Geo referenciados).

- Se colocarán pares de puntos de control geo referenciados cada cinco (05 Km), incluyendo al inicio y fin del tramo, con la finalidad de establecer las poligonales de apoyo cerradas a corta distancia y minimizar los errores de cierre angular, longitudinal y altimétrico.

- La tolerancia para errores relativos o posicionales de los puntos de control de Georeferenciación será de 1/100000.

h) Se elaborará un Informe de Georeferenciación y se anexarán los siguientes documentos:

- Plano Clave de Ubicación de Puntos de Control del Proyecto, en coordenadas UTM y Topográficas.
- Memoria Descriptiva.
- Croquis de Enlaces y Hoja de Resumen de Puntos de Control del Proyecto.
- Gráfica de las Líneas de Tiempo y Croquis; de los Puntos de Control de la Red Principal y de la Red Secundaria.
- Reportes de Post-Procesos de Líneas Bases.
- Reporte de Ajustes de Redes con (03) tres puntos como mínimo.
- Cuadro de los Puntos de Control Georeferenciados en Coordenadas UTM y Topográficas.
- respectivos puntos de referencia (R1, R2) y progresiva referencial.
- Tarjetas de Valores de los Puntos de Enlace del IGN utilizados y de los puntos de control del proyecto.
- Especificaciones Técnicas y Certificados de uso de los equipos utilizados.

i) Control Poligonal - Poligonal de Apoyo.

- Se establecerán poligonales de apoyo cuyos vértices se ubicarán entre los pares de puntos de control del proyecto, conformando poligonales cerradas.
- Los vértices de la poligonal de apoyo serán monumentados mediante hitos de concreto de 0.30x0.30x0.40m, con fierro corrugado de media pulgada ($\varnothing 1/2"$), consignándose sus respectivos puntos de referencia (R1, R2).
- Se anexarán al informe los cuadros de ajuste de poligonal de apoyo.
- La tolerancia de cierre angular de cada poligonal de apoyo será de $p''\sqrt{n}$, donde: p = precisión del equipo topográfico ($p \leq 5''$), n = número de vértices de la poligonal, y en lo que se refiere a la tolerancia de cierre lineal esta será de 1/10000.



- Con los errores de cierre tolerables se efectuará la compensación de ángulos y distancias y la determinación final de las coordenadas UTM de los vértices.
- Finalmente se realizará la respectiva conversión de coordenadas UTM del sistema WGS84 a coordenadas TOPOGRÁFICAS PLANAS, que serán verificadas en campo y con los cuales se efectuarán los levantamientos topográficos y replanteos requeridos.

1.2.2.2. TOPOGRAFÍA.

a. Definición del Área del Levantamiento Topográfico.

- Se definirá el área a levantar, sobre planos a escalas en zona rural de 1/2000 y en zona urbana a escala 1/500, teniendo en cuenta la longitud del proyecto, el ancho suficiente para poder efectuar variantes siendo el mínimo aceptable de (veinte) 20 metros a cada lado del eje preliminar y en coordinación previa del requerimiento de las demás especialidades. En el caso de zonas urbanas, el área se deberá ampliar 30.00 m a cada lado de las calles que interceptan a la vía proyectada, a partir del límite lateral de cada lado de la carretera.


b. Red de Puntos.

- Se deberá establecer una red de puntos ubicados a distancias no mayores a 10 metros, o menores en caso de existir variaciones en el relieve del terreno.
- Mediante un equipo de Estación Total de hasta 5" segundos de precisión, se medirán ángulos, distancias y cotas a los puntos de la red, para su representación en las tres coordenadas (N, E, h) y descripción de los mismos. En el caso de existir puntos inaccesibles, el levantamiento se ejecutará mediante el sistema láser, incorporado a la estación total.
- EL CONSULTOR deberá presentar un plano topográfico de densidad de puntos, con la finalidad de verificar el orden, seccionamiento y procedimiento de trabajo en campo, anexando el eje proyectado y detalles existentes.

c. Levantamiento Topográfico.

- Los levantamientos topográficos deberán permitir obtener planos a escala 1/2000, los que se efectuarán con estación total por radiación a partir de los vértices de las poligonales, cuyas coordenadas topográficas fueron obtenidos de los puntos de control de georeferenciación para el control planimétrico.
- Se determinará un eje preliminar, a partir del cual se seccionará en progresivas específicas.
- Los seccionamientos serán: cada 20 metros en tangente y 10 metros en curvas, identificándolos mediante la progresiva correspondiente; y las ubicadas en los puntos de comienzo de curva (PC) y en los puntos de tangencia (PT); además, EL CONSULTOR podrá proponer otras progresivas que considere conveniente.
- El seccionamiento adicional, de ser necesario, se realizará en los puntos del terreno de cambio de pendiente significativo y donde se ubiquen las alcantarillas, muros de contención y obras de arte proyectadas.

d. Elaboración del Trazo y Definición del Eje Proyectado - Método Directo.



- EL CONSULTOR deberá elaborar el trazo de la vía proyectada mediante el método directo, el cual consiste en definir un eje aproximado en campo durante los trabajos del levantamiento topográfico, el cual será ajustado en gabinete, para su posterior replanteo, terminado el diseño geométrico en coordinación con las demás especialidades.

e. Levantamientos Topográficos Complementarios.

Se incluyen los levantamientos topográficos requeridos para el diseño de puentes, intersecciones viales, muros, obras de arte, áreas afectadas, áreas de fuentes de agua, depósitos de material excedente y canteras, área destinada para el diseño de otras infraestructuras viaria, etc.

- En los cauces de ríos, cursos de agua menores y huaycos, se efectuarán los levantamientos topográficos necesarios para diseñar las obras de drenaje y obras de arte complementarias, materializando poligonales auxiliares a lo largo del cauce. Las longitudes mínimas de levantamiento serán:

Estructura Existente o Proyectada	Longitud de Levantamiento		
	Aguas Arriba	Aguas Abajo	A los extremos de la Ribera
Puentes	100 m	100 m.	30 m.
Alcantarillas	30 m	30 m	30 m.
Badenes	50 m	50 m	30 m.

- Para las áreas auxiliares tales como Canteras, Depósitos de Material Excedente (DME's), patio de máquinas, campamento, polvorín, etc., se deberá presentar lo siguiente: - Informe descriptivo de la metodología de trabajo empleado.
- Se realizará un inventario de todas las obras de arte, alcantarillas, badenes, muros de contención, etc., indicando su ubicación, su diámetro o dimensiones, las cotas de fondo a la entrada y salida.

f. Empleo de Otras Metodologías.

- Para la obtención de la Topografía, el CONSULTOR podrá proponer a la MUNICIPALIDAD o EVALUADOR, responsables designados, el uso de otras metodologías, como es, el uso de la Fotogrametría, el uso de la geodesia mediante el sistema de posicionamiento en tiempo real RTK (Tiempo Real), el uso de levantamientos con láser aerotransportado, entre otros, en cuyo caso, el costo será asumido por el CONSULTOR, y consecuentemente no conllevará a ningún costo adicional a cargo de MUNICIPALIDAD, así como no permitirá ampliar los plazos establecidos en los presentes Términos de Referencia. Además, deberán permitir obtener planos topográficos a escala 1/2000.
- El empleo de otras metodologías, no excluirá realizar el "Control Horizontal - Poligonal de Apoyo" y el "Control Vertical – Nivelación" indicados en los presentes Términos de Referencia.

g. Representación Gráfica del Terreno.

- **Plano Topográfico.** - Se elaborará el plano topográfico a escala 1:2,000 con indicación de los ejes coordenados, señalando los valores Norte y Este de cada retícula del sistema de coordenadas, la distancia entre los ejes de coordenadas, debe ser de 200 metros como máximo.

1.2.2.3. DISEÑO GEOMÉTRICO.



a. Normatividad.

Se utilizará la Normatividad Vigente a la fecha, durante la elaboración del Estudio, incluyendo sus modificatorias.

Para el diseño se utilizarán programas de cómputo (software) de diseño vial, que cuenten con aceptación internacional o nacional.

b. Características de Diseño.


- EL CONSULTOR, estudiará y propondrá, para la revisión y conformidad del especialista de la MUNICIPALIDAD o EVALUADOR, responsables designados, la velocidad directriz, distancias de visibilidad de parada y sobrepaso y las secciones típicas de diseño, en concordancia con la clasificación de la carretera, la demanda proyectada, el tipo de topografía, los suelos, el clima, etc.
- Utilizando los planos de topografía de detalle, se diseñará el eje definitivo de la vía.
- El proyecto requiere conseguir un alineamiento horizontal homogéneo, donde tangentes y curvas se sucedan armónicamente, evitando en lo posible la utilización de radios mínimos.
- Se indicarán los puntos del eje, distanciados cada 20 metros en tangente y 10 metros en curvas, identificándolos mediante la progresiva correspondiente.
- En los sectores donde se cruza centros poblados, considerará para los diseños principalmente los criterios de seguridad vial, de manera que permita separar las diferentes categorías de usuarios, llámense vehículos, peatones y/o ciclistas, e interactúen lo menor posible. Para la mejor solución, deberá tener coordinación con el especialista de Seguridad Vial.
- Asimismo, deberá contemplar las infraestructuras existentes para el diseño, en lo que respecta a las obras existentes o proyectadas de servicio público (postes, cables, tuberías, buzones de alcantarillado etc.). Para el efecto deberá coordinar con los Concejos Municipales, comunidades y Entidades de servicio público correspondiente.

c. Replanteo correspondiente al Estudio.

- Independientemente de la metodología utilizada para la obtención de la topografía, EL CONSULTOR deberá efectuar el replanteo del eje a lo largo de la vía, debiendo tener mayor atención una vez identificadas las zonas vulnerables y puntos críticos, utilizando estación total, mediante distancias topográficas planas y no distancias geodésicas.
- Utilizando los hitos monumentados correspondientes a la poligonal básica y las auxiliares, deberá replantear el estacado del eje y PI's, ello servirá para posibilitar la posición exacta de las obras de arte y drenaje, permitiendo la ubicación requerida por las demás especialidades de ingeniería.

d. Presentación de Planos.

- EL CONSULTOR deberá presentar planos en coordenadas topográficas planas, para facilitar los trabajos de replanteo en campo.



- Presentar el Plano Clave y Plano de Ubicación, así como los Planos de Planta y Perfil con su respectiva escala gráfica.
- Los planos de Planta y Perfil, deberán ser presentados a colores, a escala 1/2000 y los planos de secciones transversales a escala 1/200, presentando las secciones en tangente cada 20.00m y en curva cada 10.00m, debiendo también anexar las secciones de las alcantarillas y obras de arte proyectadas.
- Deberá indicar los nombres de los centros poblados, ríos, nombres de calles, ríos, puentes, quebradas, y además detalles que sean necesarios, etc., próximos al eje de la vía.
- EL CONSULTOR deberá presentar todos los informes de los estudios solicitados en la especialidad en formatos nativos (con extensión, doc, cad, xls, etc.) y una versión impresa (no escaneado) en formato pdf, debidamente ordenado por los capítulos correspondientes para una revisión dinámica y posterior impresión rápida.

1.2.3 ESTUDIO DE SEÑALIZACION Y SEGURIDAD VIAL.

1.2.3.1. SEGURIDAD VIAL.


Deberán incluirse los siguientes aspectos:

- a. Recolección y análisis de datos de accidentes de los últimos 5 años:
- b. Registro y análisis de las características físicas actuales de la vía, para identificar los factores que puedan afectar la seguridad vial:
- c. Análisis de las características físicas de la vía proyectada, para identificar los factores que puedan afectar la seguridad vial: Magnitudes forzadas del alineamiento horizontal y vertical; estrechamiento de la vía; limitaciones de velocidad por presencia de curvas y/o restricciones de visibilidad; puntos de cruce e intersecciones; zonas de peligro por procesos externos; obstáculos fijos; zonas de seguridad, etc.
- d. Diagnóstico integrado, considerando los resultados del estudio de tráfico y demarcación en planta de los PCA.
- e. Definición de medidas para reducir y prevenir accidentes de tránsito
- f. Sistemas de contención Tipo Barreras de Seguridad.

1.2.3.2. SEÑALIZACION.

Para la señalización debe tener en cuenta los siguientes aspectos:

- a. EL CONSULTOR deberá efectuar el estudio y diseño de la señalización tanto vertical como horizontal de la vía, de acuerdo a la necesidad de la misma y en concordancia con el Manual de Dispositivos para el Control de Tránsito Automotor para Calles y Carreteras vigente y sus modificatorias, teniendo en cuenta los resultados de los estudios de seguridad vial.
- b. El diseño de la señalización deberá ser compatible con el diseño geométrico de la vía, de manera que las señales contribuyan a la seguridad vial y tengan buena visibilidad, en concordancia con la velocidad del tránsito automotor.



- c. De acuerdo a los resultados de los estudios de seguridad vial en las zonas de alto riesgo de la carretera o donde se tengan registros de accidentes, deberá tener especial atención en el diseño de la señalización, proponiendo señales de mayor dimensión con colocación repetitiva a intervalos previos para los reductores de velocidad tipo "resalto", barreras de seguridad o guardavías, barandas, o del dispositivo diseñado.

Señalización Vertical.

a. Señales Preventivas.

- Son aquellas que se utilizan para indicar con anticipación la aproximación de ciertas condiciones de la vía, que indican un peligro real o potencial que puede ser evitado tomando ciertas medidas de precaución.

b. Señales Reglamentarias.

- Las señales reglamentarias determinan acciones mandatorias o restricciones que gobiernan el uso de la vía y que el usuario debe cumplir bajo pena de sanción, por lo que deben proyectarse con parámetros razonables y factibles de ser cumplidas, particularmente en cuanto a los límites de velocidad. En zonas urbanas se recomienda velocidades del orden de 30 kilómetros por hora (kph). Así mismo, después de las zonas donde se restringe la velocidad, deberá volver a especificarse la velocidad máxima permitida en la vía.

c. Señales Informativas.

- EL CONSULTOR diseñará señales informativas para informar al usuario de las localidades ubicadas a lo largo de la vía, de las distancias para llegar a ellos, y de los destinos en las vías que se derivan de la carretera.

d. Señales Indicadores de Ruta.

- EL CONSULTOR deberá especificar señales de ruta a fin de informar al usuario de la vía misma, y familiarizarlo con la nomenclatura del MTC.
- Estas señales podrán colocarse tanto en postes individuales, como en señales informativas de localización y destino. Igual criterio deberá adoptar para rutas departamentales o rutas vecinales que nacen de la ruta nacional.

e. Señalización de Medio Ambiente.

- EL CONSULTOR deberá incluir las señales de protección del medio ambiente (protección de flora y fauna, cursos de agua, protección del suelo y del aire).

f. Señalización y Procedimientos de Control de Tránsito durante la ejecución de la obra.

- Deberá presentar los planos de señalización y los procedimientos de control de tránsito durante la ejecución de obra, los que deberán estar en función del cronograma de la misma, incluyendo las responsabilidades del Contratista y los requerimientos de comunicación en las localidades afectadas, a fin de alertar a los usuarios de la vía sobre las interrupciones, desvíos de tránsito y posibles afectaciones en los tiempos de viaje.

Presentación de Informes.



EL CONSULTOR deberá presentar todos los informes de los estudios solicitados en la especialidad de topografía, diseño geométrico, señalización y seguridad vial en formatos nativos (con extensión, **doc**, **cad**, **xls**, etc.) y una versión impresa (no escaneado) en formato **pdf**, debidamente ordenado por los capítulos correspondientes para una revisión dinámica y posterior impresión rápida.

EL CONSULTOR deberá presentar los planos de señalización a colores, deberá proponer los tipos de señalización que formarán parte del presente Estudio.

Para la revisión de los planos de planta de señalización y todos los planos en general de la especialidad, se presentarán en formato A3, asimismo para el Informe Final también se presentará en formato A-3, sin embargo, luego de la conformidad de los planos se presentarán en formato A-1.

1.2.4 ESTUDIO DE GEOLOGÍA Y GEOTECNIA.

1.2.4.1.- Estudio Geológico y Geotécnico de la Carretera:

EL CONSULTOR iniciará el estudio recopilando y analizando información de los estudios geológicos geotécnicos existentes, de la zona de trabajo. Elaborará el informe y plano geológico regional de la carretera.

1.2.4.2 Geología y Geotecnia:

Estudio Geológico a nivel Regional. - El estudio geológico se iniciará conjuntamente con el trazado del eje efectuado por la especialidad de topografía y diseño geométrico durante los trabajos de topografía, utilizando los Puntos de Control definidos para el trazo, para lo cual el especialista en geología y geotecnia deberá hacer uso de un GPS diferencial para disminuir el error.

Se deberá realizar en primer orden el Cartografiado geológico a nivel de geología regional (escala 1/25,000) para lo cual deberá utilizar como información base los Cuadrángulos Geológicos publicados por el INGEMMET y la información topográfica existente para esa misma escala (IGN, MINISTERIO DE AGRICULTURA, SAN). Por ningún motivo se aceptarán transcripciones de la información geológica si no está debidamente referenciado el autor.

La información geológica regional obtenida será plasmada en un mapa geológico regional respectivo y deberá describir lo evidenciado geológicamente en el campo a nivel de la vía. La información descrita deberá ser coherente con la que se considerará en la información geológica al detalle en la geología local.

Así mismo, la información geológica regional deberá indicar la interpretación geomorfológica, estratigráfica, litográfica, geología estructural en el emplazamiento del tramo. Estas interpretaciones geológicas deberán estar plasmadas en mapas o planos a escala adecuada (1/25,000), sobre los que se identificarán poblados y quebradas principales, puentes existentes, toponimia y demás elementos geológicos de utilidad al Estudio.

EL CONSULTOR desarrollara la memoria descriptiva de la especialidad.

Estudio Geológico a nivel Local. - Se deberá realizar el Cartografiado Geológico a nivel de geología local

(Escala 1/2,000), para lo cual deberá establecer una metodología adecuada para realizar el levantamiento geológico.



- ✓ Se iniciará de acuerdo al avance del diseño en planta en estrecha coordinación con la especialidad de diseño geométrico.
- ✓ Se desarrollará el Informe y cartografiado geológico local de la carretera.
- ✓ Se desarrollará la clasificación de Materiales a lo largo de todo el trazo, cada 50 m como máximo, según se encuentren tramos homogéneos, calificando y cuantificando porcentualmente la cantidad de material suelto, roca suelta y roca fija, cuya información deberá sustentar la inclinación de los cortes de talud de las secciones transversales, así como también los metrados de los movimientos de tierra por concepto de explanaciones.
- ✓ La información geológica local obtenida deberá ser plasmada en el mapa respectivo y deberá describir las evidencias geológicas en el campo a nivel de la vía.
- ✓ Planos geológicos geotécnicos regional y local de la carretera, a escalas 1:25000 para planos regionales y 1:2000 para planos locales, considerando la geomorfología, estratigrafía, geología estructural, riesgo geodinámico, sectores inestables, etc. Se presentará el perfil longitudinal de la vía en sectores importantes ó cada 5.0 km como máximo, asimismo las secciones transversales de los sectores inestables a escala 1:200, con toda la información geológica-geotécnica de acuerdo a normas.

1.2.4.3 Geología y Geotecnia de la carretera:

Se iniciará en base a lo establecido en el estudio geológico a nivel de geología local.

- ✓ Se deberá elaborar el informe y realizar el Cartografiado Geotécnico a nivel de Geotecnia Local (escala 1/2,000), para lo cual deberá establecer una metodología adecuada para realizar el levantamiento geológico geotécnico.
- ✓ Se deberán identificar e inventariar todos los sectores de influencia sobre la vía que estén afectados por procesos de geodinámica externa, sectores inestables, bofedales, etc.
- ✓ Complementar los sectores donde se habían identificado y analizado los procesos de geodinámica externa en la fase de evaluación geológica anteriormente definida para que se efectúen las evaluaciones geotécnicas in situ que nos permitan evaluar el problema.
- ✓ La evaluación y solución de los procesos de geodinámica externa deberá ser multidisciplinaria, por lo que deberá contar con la opinión y aprobación de los demás especialistas de EL CONSULTOR, en el caso de soluciones altamente costosas contemplará, además, otras alternativas de menor inversión, más ello no exime el diseño de las primeras.
- ✓ La información geológica geotécnica local será plasmada en el mapa respectivo y deberá describir las evidencias geológico - geotécnico en el campo a nivel de la vía, la información descrita deberá ser coherente con la que se considerara en la información geológica al detalle en la geología local, los mapas ó planos elaborados serán a escala adecuada (1:2000), sobre los que se identificarán además de los poblados y quebradas principales, sectores inestables que evidencien movimientos de masas caracterizados por hundimientos, asentamientos, deslizamientos, derrumbes y demás elementos de utilidad al estudio.
- ✓ Se deberán realizar las clasificaciones geomecánicas aplicables a taludes en rocas.



- ✓ De ser necesario se ejecutará el cálculo de la resistencia al cortante de los diversos tipos de suelos encontrados, mediante ensayos especiales y metodologías propias.
- ✓ Se presentará la memoria de cálculos de la capacidad portante de los suelos y rocas, así como de los cálculos de estabilidad de la estructura recomendada (empuje activo, verificación al deslizamiento, verificación al vuelco, etc.).

1.2.4.4 Diseño Geotécnico para la Carretera. - Se iniciará en base a lo establecido tanto en estudio geológico local como en el estudio geotécnico de la carretera.

- ✓ Se efectuarán los diseños de los taludes de corte y relleno en suelos como resultado de los análisis de estabilidad de taludes mediante el método del equilibrio límite, ineludiblemente en base a ensayos de laboratorios estándar y especiales.

✓ Planos geológicos y geotécnicos y geodinámicos de Planta del proyecto a las escalas 1:2000 (H) y 1:200 (V), de análisis de estabilidad de taludes (escala 1:200) y planos de diseño detallado en escala 1:100 con la nomenclatura requerida por las Normas Peruanas. En los planos de planta se indicarán entre otras referencias de los sectores inestables, su ubicación, incluyendo las obras de control y estabilización requeridos, entre otros; muros, zanjas de coronación y drenaje, puentes y otras estructuras complementarias importantes, el plano geológico, geotécnico, geomorfológico regional que será a escala 1:25000 (Base topográfica del PETT).

1.2.4.5.- Estudio de riesgo sísmico.

Se desarrollarán los estudios de riesgo sísmico para la carretera, puentes, empleando metodologías adecuadas, tomando como base la información de sismos históricos e instrumentales, que definan con precisión, las aceleraciones y/o coeficientes máximos y de diseño, para realizar el estudio del riesgo sísmico EL CONSULTOR debe adquirir los registros de sísmicos históricos de la zona a evaluar, los cuales deben ser considerando la historia sísmica hasta la fecha de inicio del estudio, no se aceptaran registros históricos con fechas anteriores al inicio del estudio, esta información la debe adquirir en el Instituto Geofísico del Perú (IGP).

1.2.4.6.- Investigaciones geotécnicas y ensayos in situ.

- ✓ Las Investigaciones Geotécnicas para el presente estudio se deberán realizar en dos fases, como primera fase las Investigaciones Geotécnicas con métodos Indirectos mediante Investigaciones por métodos geofísicos y como segunda fase las investigaciones geotécnicas con método directo mediante excavación de calicatas.

1.2.4.6.1 Investigaciones con métodos directos:

Esta actividad, podrá ser desarrollada mediante la excavación de calicatas y/o trincheras y perforaciones diamantinas.

Excavación de Calicatas y/o Trincheras.

Se deberán realizar trabajos de excavación de calicatas y/o trincheras de acuerdo a la ubicación y tipo de terreno a investigar, la excavación deberá ser mediante un programa de investigaciones que EL CONSULTOR deberá presentar antes de efectuar los trabajos, estos trabajos deberán cumplir con los siguientes objetivos (más no limitativos):

Cuantificación de calicatas, tomas de muestra y ensayos de laboratorio.



Se deberán realizar calicatas en la zona de los apoyos de los puentes y zonas con evidencia de inestabilidad del material sea suelo o roca que este comprendido en la zona correspondiente al eje, asimismo EL CONSULTOR deberá hacer una zonificación geotécnica que determine sectores donde se obtengan muestras representativas con características similares de las que pueda obtener datos para realizar los cálculos respectivos para el diseño de las obras de ingeniería.

Excavación de calicatas: el promedio de profundidad de 1.5 metros como mínimo, dependiendo del estudio de suelos a realizar, la toma de muestras será de acuerdo a la norma técnica, los ensayos se realizarán según lo indicado:

En Suelos:

Ensayo estándar.

Compresión uniaxial.

Corte directo.

Límites de Atterberg.

En Rocas

Ensayo de propiedades Elásticas de las Rocas (Modulo Elástico y Relación de Poisson).

Ensayo de Resistencia a la Compresión Simple.

Ensayo de Peso Unitario, Absorción y Porosidad de la Roca.

Ensayo de Corte Directo en Roca (Cohesión y Angulo de Fricción Interna).

1.2.5 ESTUDIO DE HIDROLOGÍA E HIDRÁULICA.

1.2.5.1.- Hidrología e Hidráulica para la Carretera.

a. Revisar la documentación técnica disponible, tanto en el MTC como en otras instituciones públicas y privadas, relacionadas al presente proyecto vial. Asimismo, tomar en cuenta las conclusiones y recomendaciones de estudios anteriores ejecutados a nivel de pre inversión.

b. Seleccionar y obtener de SENAMHI y/o instituciones públicas y privadas encargadas del monitoreo de registros hidro-meteorológicas, las series históricas de información hidrológica y meteorológica necesarias (*descargas y/o precipitaciones*) de las estaciones ubicadas en el ámbito del proyecto, con periodos de registros suficientes (*mínimo 30 años*) para el desarrollo del presente estudio.

c. Presentar el informe de reconocimiento de campo a lo largo de toda la vía, con información relacionada tanto a las características hidrológicas y geomorfológicas del área de emplazamiento de la vía, así como del comportamiento hidrodinámico de los cursos naturales de agua (*quebradas, ríos, etc.*), sus niveles máximos de inundación y el requerimiento de obras de protección y de drenaje, entre otros.

d. Efectuar el estudio de cuencas hidrográficas que tienen influencia y/o interceptan la vía, para determinar los parámetros geomorfológicos de las cuencas (área, longitud del curso principal, pendiente, cobertura vegetal, curva hipsométrica, rectángulo equivalente, factor de forma, etc.) y tiempo de concentración, mediante la utilización de software (ArcGis, QGis, u otros).

e. Efectuar el análisis hidráulico del comportamiento de las descargas de diseño en cada uno de las estructuras de drenaje y de protección (erosión de riberas,



inundaciones) propuestas, mediante el uso de software (Hcanales, Hy8, Hec Ras u otros).

f. Presentar la relación de obras de drenaje, de sub drenaje, de protección ribereña y de taludes y/o de la plataforma vial, requeridas a lo largo del tramo, indicándose: progresivas referenciadas según el eje replanteado en forma correlativa, ubicación geográfica en UTM (latitud, longitud, altitud y zona), tipo de obra de arte, tipo de material, tipo de sección transversal, sentido, función, estado (hidráulico y estructural) y dimensiones.

g. Los depósitos de materiales excedentes (DME), no deben localizarse en los cursos naturales de agua, y sus sistemas de drenaje deben establecerse adecuadamente.

h. Elaborar el Plano de Cuencas y Subcuencas (en AutoCAD) a la escala mínima de 1/25000, en la que se visualice la vía en estudio y estaciones hidrológicas y meteorológicas analizadas, descritas con información de ubicación geográfica (UTM), y cuadro de información.

i. Elaborar el Plano de Sistema de Drenaje (en AutoCAD) de las estructuras de drenajes consideradas en el estudio, a escala conveniente, indicándose: progresiva, tipo de intervención, tipo de obra de drenaje, y debidamente dimensionadas.

1.2.6 ESTUDIO DE SUELOS, CANTERAS, FUENTES DE AGUA Y PAVIMENTOS Y/O AFIRMADO.

1.2.6.1.- Estudio de Suelos:

Los trabajos a efectuarse tanto en campo, laboratorio y gabinete, están orientados a desarrollar las actividades que permitan evaluar y establecer las características físico-mecánicas de los suelos de fundación bajo el nivel de subrasante de todo el tramo en estudio, sobre la cual se proyectará el pavimento; es decir, el Estudio Definitivo se ejecutará a lo largo de la franja del trazo proyectado; para lo cual EL CONSULTOR debe cumplir con la Sección Suelos y Pavimentos del Manual de Carreteras "Suelos, Geología, Geotecnia y Pavimentos" y como mínimo contener básicamente lo siguiente:

a. EL CONSULTOR deberá establecer el Perfil Estratigráfico (Horizontal 1:10000 y Vertical 1:12.5) de la carretera, para lo cual deberá efectuar prospecciones de estudio.

b. EL CONSULTOR establecerá la ubicación de calicatas complementarias: i) Entre calicatas contiguas en lugares donde existe diferencias significativas en las características físicas de los suelos. ii) Para determinar la presencia o no de suelos orgánicos o expansivos, en cuyo caso las calicatas deben ser más profundas de tal forma determinar la profundidad de dicho(s) estrato(s), estableciendo, ubicación, longitud y profundidad de dicho sector. iii) Por mejoras y/o variantes en el eje vial del proyecto.

c. La profundidad de estudio de todas las prospecciones será como mínimo de 1.50 m debajo de la línea de subrasante proyectada.

d. EL CONSULTOR por cada calicata efectuada presentará un Registro de Excavación, donde: i) Indicará la progresiva del Proyecto que corresponde. ii) Indicará cota de terreno y cota de subrasante. iii) Indicará los espesores y descripción (tipo de material, color, humedad, compacidad, etc.), en concordancia con la norma ASTM D-2488-09a de cada uno de las capas y/o estratos encontrados y iv) Presentará vistas fotográficas de cada una de las calicatas, donde se aprecie: las capas y/o estratos encontrados y la profundidad de cada excavación.



e. La cantidad de material muestreado debe ser tal que permita también efectuar ensayos de verificación, en especial de los estratos seleccionados para la ejecución de Proctor y CBRs.

f. Además, se efectuará ensayos de Proctor Modificado y California Bearing Ratio (CBR) del terreno de fundación por: i) Cada tipo de suelo representativo y ii) Como control de su permanencia de éste.

g. EL CONSULTOR además de los Certificados de ensayos debe presentar cuadros resúmenes de los resultados de ensayos, en donde se indique: número de calicata, progresiva, muestra, profundidad del estrato y/o capa, porcentajes de material retenido en las mallas: 3", 2", 1½", 1", ¾", 3/8", N° 04, N° 10, N° 20, N° 40, N° 60, N° 100 y N° 200, Constantes Físicas (Límite Líquido, Límite Plástico e Índice de Plasticidad), Humedad Natural, Clasificación SUCS y AASHTO, Proctor Modificado (Máxima Densidad Seca y Optimo Contenido de Humedad) y CBR (al 95% y 100% de la MDS).

h. EL CONSULTOR elaborará el Perfil Estratigráfico de la carretera en base a la información tomada en campo y a los resultados de ensayos de laboratorio y representará en forma gráfica los tipos de suelos y características físico-mecánicas, espesor de los estratos, presencia de agua y demás observaciones que considere EL CONSULTOR. Evaluará el Perfil Estratigráfico y de acuerdo a las características físicas - mecánicas determinará sectores críticos y sectores de características homogéneas.

i. Plano de perfil de suelos, clasificación de materiales de los distintos estratos, sus constantes físicas, CBR y otras características técnicas, así como sus posibilidades de utilización. Escala 1:10000 (H) y para la estratigrafía de las calicatas, 1:20 (V).

j. Para otras infraestructuras viarias adicionales, los estudios de Mecánica de Suelos con fines de pavimentación, deben contemplar la ejecución de prospecciones (mínimo 01, incluido CBR) en ambos lados de la vía donde se encuentra comprendida la infraestructura. Los requerimientos que deben cumplir los referidos estudios son los mismos que se indican para el resto de la vía (ver ítems anteriores).

1.2.6.2.- Estudio de Canteras y Fuentes de Agua:

Los trabajos a efectuarse tanto en campo, laboratorio y gabinete, están orientados a desarrollar las actividades que permitan evaluar y establecer las características físico-mecánicas de los agregados procedentes de las canteras, para determinar su calidad y usos en los diferentes requerimientos de Obra, en concordancia con el Manual de Carreteras "Especificaciones Técnicas Generales Para Construcción" del MTC (versión vigente); debiendo EL CONSULTOR asegurar en calidad y cantidad, el abastecimiento de materiales a proporcionarse a la obra, para lo cual como mínimo deberá realizar las siguientes labores:

EL Los ensayos de laboratorio para determinar las características físico, químicas y mecánicas de los materiales de cantera; se efectuarán de acuerdo al Manual de Ensayos de Materiales del MTC (versión vigente); de presentarse ensayos no contemplados en este Manual, se podrá utilizar alternativamente normas ASTM, AASHTO, NTP, etc.



Y demás que señalen el Manual de Carreteras “Especificaciones Técnicas Generales Para Construcción” del MTC (versión vigente) de acuerdo al uso propuesto.

1.2.6.3.- Diseño de Pavimento y/ Afirmado:

a. EL CONSULTOR estudiará y analizará diferentes alternativas de estructuración del pavimento de ser el caso según la demanda del tráfico vehicular y las normas vigentes del sector MTC; en función de la capacidad de soporte de la subrasante, del tráfico previsto, de las condiciones ambientales del área (clima, altitud, precipitaciones, etc.), de los materiales naturales disponibles en la zona, de las alternativas de mantenimiento vial, etc. Asimismo, el consultor deberá tomar en cuenta la descripción técnica de la alternativa seleccionada en la fase preinversión del proyecto de inversión dentro de las normas del Sistema INVIERTE.PE.

1.2.7 ESTUDIO DE ESTRUCTURAS Y OBRAS DE ARTE.

1. EL CONSULTOR deberá considerar todos los diferentes tipos de puentes, badenes, muros y alcantarillas, etc., sin estar limitados por el material de que estén conformados.

2. EL CONSULTOR deberá efectuar el Inventario, así como la Evaluación Estructural de las estructuras existentes (para resistir la sobrecarga HL93) utilizando el Manual For Bridge Evaluación de la AASHTO, año 2011 como mínimo, asimismo, deberá tomarse en cuenta, de ser el caso, los manuales de puentes provisionales con la finalidad de obtener los parámetros necesarios para su utilización como pase provisional de ser el caso.


3. En el inventario debe definirse:

- Ubicación (progresiva y coordenadas con Navegador GPS).
- Condiciones actuales (a nivel general de elementos principales y en general de las estructuras, teniendo en cuenta complementariamente el aspecto estructural, las limitaciones de las estructuras provisionales, ancho de calzada, sobrecarga de diseño, capacidad hidráulica, etc.).
- Características Generales (dimensiones, capacidad de carga, etc.).
- Presentar vistas fotográficas y video de evaluación en campo e inspección de los puentes existentes, incluyendo los comentarios del ingeniero especialista acerca de las posibles estructuras a proyectarse.
- Llenar las fichas de inspección para puentes las cuales serán proporcionadas por la MUNICIPALIDAD o EVALUADOR, responsables designados.

1.2.7.1.- Puentes.

1. EL CONSULTOR deberá efectuar ensayos no destructivos en cada apoyo (mínimo 03 unidades por cada apoyo: estribo y/o pilar) y en la losa de cada tramo del puente. En caso de no ser posible dicha ampliación y reforzamiento se deberá plantear su reemplazo.

2. Para puentes no convencionales mayores a 50 m de longitud (reticulados, arcos, atirantados, colgantes y otros) se deberá efectuar una prueba de carga para determinar su capacidad resistente con la finalidad de plantear los trabajos de reforzamiento de ser necesario. Para tal fin, EL CONSULTOR presentará a



MUNICIPALIDAD o EVALUADOR, responsables designados, el protocolo para la referida prueba para su revisión y aprobación.

1.2.7.2.- Muros.

- a. Estos podrán ser de gravedad o tipo cantiléver, de requerirse deberán proyectarse las obras complementarias que correspondan.
- b. Para el diseño de muros de sostenimiento, contención o retención, se obtendrán los parámetros de resistencia en base a las calicatas de investigación del suelo, realizadas en la especialidad de Geología y Geotecnia, a profundidades que aseguren la vida útil de la obra; se tomarán secciones, perfiles y niveles complementarios, determinando su trazado, elevación y cotas de cimentación.
- c. Efectuar diseños para cada suelo establecido como típico, considerando que su altura puede variar con incrementos de 0.5 m.

1.2.7.3.- Alcantarillas, Badenes, Canales y Pases de Agua.

- a. Se debe realizar los diseños de acuerdo a los requerimientos LRFD.
- b. Se debe presentar los planos de vista general (Planta, perfil y secciones transversales) de los badenes y las alcantarillas que tengan luces que superen los 2.50 metros, esto adicionalmente a los planos de detalles de encofrado y armadura.
- c. Para los badenes y alcantarillas debe tenerse en cuenta las obras complementarias a la entrada y salida del agua (emboquillados de piedra, pozas de disipación, etc.).

1.2.7.4.- Otras infraestructuras viarias.

- a. Para todos los efectos normativos rigen las disposiciones y normas técnicas vigentes relacionadas con estudios de edificaciones
- b. La memoria de cálculo debe incluir todas las cargas consideradas en el análisis, coeficientes sísmicos, cortantes en la base y su distribución en altura, etc. Considerar además las cargas según la zona de ubicación del peaje (cargas de viento, nieve, sismo entre otros.)

1.2.7.5.- Controles previos a la presentación de los informes.

EL CONSULTOR (especialista en Estructuras) presentará un cronograma de actividades de su especialidad concordado con las otras especialidades.

El especialista de Estructuras de MUNICIPALIDAD o EVALUADOR, responsables designados, podrá participar en la determinación de la ubicación del puente proyectado conjuntamente con los especialistas de Topografía y Diseño Vial, Hidrología e Hidráulica, Geología y Geotecnia.

La realización de los ensayos no destructivos (esclerometría, pachometro, rayos X) podrá ser verificado por el especialista de Estructuras de MUNICIPALIDAD o EVALUADOR, responsables designados.

EL CONSULTOR presentará reportes de los avances en concordancia con su cronograma programado.

1.2.8 ESTUDIOS COMPLEMENTARIOS.

ESTUDIO DE AREAS AUXILIARES.



EL CONSULTOR presentará un informe específico sobre las áreas auxiliares (Depósitos de Materiales Excedentes - DME, Canteras de río y cerro, Campamentos, Patio de Máquinas, Planta de Chancado, Planta de Asfalto, Planta de Concreto, Lavadora de Agregados, etc) para la ejecución de la obra. El informe solicitado será presentado en un volumen aparte, según el siguiente esquema:

1.2.9 DECLARACION DE IMPACTO AMBIENTAL (DIA).

Según la Ley No 27446 "Ley del SEIA", todo proyecto de inversión público debe contar con un Instrumento de Gestión Ambiental, para identificar, prevenir, supervisar, controlar y corregir de manera anticipada los impactos ambientales negativos que podrían derivar de la ejecución del proyecto de inversión.

No podrá iniciarse la ejecución de proyectos y ninguna autoridad nacional, sectorial, regional o local podrá aprobarlas, autorizarlas, permitir las, concederlas o habilitarlas si no cuentan previamente con la certificación ambiental contenida en la Resolución expedida por la respectiva autoridad competente.

La Certificación Ambiental de un Proyecto de Inversión del subsector Transportes se obtiene mediante la aprobación de un instrumento de gestión ambiental (en adelante IGA) por parte de la Dirección General de Asuntos ambientales (en adelante DGAAM), el detalle y complejidad del IGA, dependerá de la categoría asignada en función a la significancia del impacto ambiental, en caso del Proyecto en mención, de acuerdo a la Clasificación anticipada, le corresponde un Declaración de Impacto Ambiental (en adelante DIA).

Se deberá culminar la elaboración de la DIA que se inició a nivel de Perfil y realizar el trámite respectivo para obtener la Certificación ambiental del Proyecto de Inversión, de esta manera se asegurara la prevención de los impactos ambientales negativos que podría generar la ejecución de dicho proyecto, equivale a la hoja de ruta del proyecto, donde están contenidos los requisitos y obligaciones del titular, así como las actividades que deberá llevar a cabo para mitigar los impactos ambientales.

De acuerdo a la Resolución Ministerial N° 741-2019-MTC aprobada el 06 de Setiembre del año 2019, se aprobaron 10 Términos de Referencia para proyectos con características comunes o similares de competencia del Sector Transportes, que cuentan con Clasificación Anticipada contenidos en el Anexo 1 del Reglamento de Protección Ambiental para el Sector Transportes, según esta Resolución Ministerial, se cuenta con el TdR DIA- Tipología 12, se presenta el contenido que debe tener la Declaración de Impacto Ambiental para este tipo de Proyectos.

1.2.10 ESTUDIO DE ARQUEOLOGIA.

EL CONSULTOR deberá elaborar y desarrollar las actividades arqueológicas, cumpliendo los procedimientos descritos en la normatividad vigente referida a la protección del Patrimonio Cultural de la Nación e Intervenciones Arqueológicas.

En tal sentido, deberá desarrollar evaluación arqueológica superficial, registro detallado de evidencias culturales ubicadas en el área de influencia directa e indirecta del estudio y obtener el Certificado de Inexistencia de Restos Arqueológicos (CIRA) de toda la carretera con su derecho de vía, áreas auxiliares, variantes y áreas para reubicación de interferencias (tendido eléctrico, telefonía, fibra óptica, redes de alcantarillado de agua y desagüe). Puede que producto de las diferentes acciones mencionadas este conlleve a la realización de un PMA. El CONSULTOR, deberá realizar el PLAN DE MONITOREO ARQUEOLOGICO.



1.2.11 METRADOS, ESPECIFICACIONES TECNICAS, ANALISIS DE PRECIOS UNITARIOS, PRESUPUESTO DE OBRA, CRONOGRAMAS.

Los metrados, especificaciones técnicas y análisis de precios unitarios se corresponderán estrechamente y estarán compatibilizados entre sí, en los procedimientos constructivos, métodos de medición, y bases de pago.

El criterio general para desarrollar cada uno de los aspectos, será bajo el concepto de Precios Unitarios.

1.2.11.1 METRADOS:

Los Metrados se efectuarán considerando las partidas de obra a ejecutarse, la unidad de medida, los diseños propuestos indicados en los planos de planta y de perfil longitudinal, secciones transversales, cortes longitudinales, diseños y detalles constructivos específicos.

Los Metrados serán detallados para cada partida específica del presupuesto, y se incluirán diagramas, secciones y croquis típicos en donde corresponda y sea necesario para el sustento de los metrados y análisis de precios unitarios. La definición de partidas de obra y el cálculo de los metrados deben ser precisos y estar dentro de un rango razonable respecto a los metrados reales de obra.

El metrado es la cantidad de una determinada partida del presupuesto de obra, según la unidad de medida establecida.

La planilla de metrado debe indicar, cuando corresponda, el código de identificación del plano utilizado para determinar la cantidad de obra para facilitar la revisión.


Si el estudio considera el uso de material propio producto de las excavaciones, se debe elaborar el Diagrama de Masas, señalando las compensaciones de volúmenes, las distancias parciales de transporte y la clasificación de los materiales. Escala horizontal 1:25000.

1.2.11.2 ESPECIFICACIONES TECNICAS:

Las Especificaciones Técnicas y los Planos, deberán contar con la conformidad de el/los especialistas según su especialidad.

Las Especificaciones Técnicas deberán elaborarse por cada una de las partidas que conforman el presupuesto de obra, definiendo la naturaleza de los trabajos, procedimientos constructivos y formas de pago. Dichas especificaciones técnicas constituyen las reglas que definen las presentaciones específicas de la etapa de ejecución de obra; esto es, descripción de los trabajos, métodos de construcción, calidad de los materiales, sistema de control de calidad, métodos de medición y condiciones de pago. El presupuesto base y el resumen de metrados presentarán los mismos códigos numéricos o ÍTEM de las especificaciones técnicas.

Las Especificaciones Técnicas serán desarrolladas para cada partida del proyecto, en términos de especificaciones particulares y serán concordantes con la naturaleza de la obra las que tendrán como base las recomendaciones y soluciones formuladas por cada especialista; deberán estar sujetas a las normas indicadas en el Numeral 4.1 de los presentes TdR, complementariamente se utilizarán las normas y especificaciones AASHTO y ASTM. Incluirán el control de calidad, ensayos durante la ejecución de obra y criterios de aceptación o rechazo, controles para la recepción de la obra, los aspectos referidos a la conservación del medio ambiente y los factores de seguridad en cada una de las etapas del proceso de ejecución de los trabajos; de manera que ante la eventualidad de que se ejecuten incorrectamente se puedan tomar medidas correctivas en forma oportuna.



Las Especificaciones Técnicas Especiales deben ser planteadas por EL CONSULTOR y presentadas como resumen especificando con respecto al General y será únicamente para el proyecto específico y formaran parte del Expediente Técnico.

Las Especificaciones Técnicas del proyecto deberán ser elaboradas en coordinación de los demás especialistas de EL CONSULTOR y el pliego de especificación constará con la firma y sello de cada uno de los especialistas en los temas de su competencia. La firma y sello del Jefe de Estudio deberá ser en todas las páginas.

El especialista de Metrados, Costos y Presupuestos firma y sella en todas las páginas del volumen especificaciones técnicas.

1.2.11.3 ANALISIS DE PRECIOS UNITARIOS:

Los Análisis de Precios Unitarios se efectuarán para cada partida y sub partida de acuerdo a las características particulares de la obra, considerando la composición de mano de obra, equipos y materiales, el rendimiento de la mano de obra y equipos correspondientes, la distancia a las fuentes de agua y a las canteras de materiales de construcción, su costo de explotación, el costo de otros materiales, maquinarias y equipos a ser instalados en la obra incluyendo fletes, impuestos, seguros y en general.

Los Análisis se elaborarán en forma detallada, tanto para los costos directos, como los indirectos (gastos generales fijos, variables y utilidad) por separado y en moneda nacional.

1.2.11.4 PRESUPUESTO DE OBRA:

El Presupuesto de Obra deberá ser calculado en base a los metrados y los análisis de precios unitarios, diferenciando los costos directos, indirectos y el IGV que corresponda. El presupuesto deberá ser elaborado usando el programa S10 u otro similar que la Entidad disponga para su revisión, asimismo deberá presentar la base de datos del S10. Los precios de los insumos necesarios para la elaboración del presupuesto deberán ser sustentados por el correspondiente estudio de mercado (Cotizaciones), presentando para ello cuadros comparativos y anexando como mínimo tres (03) cotizaciones o fuentes.

Asimismo, de requerirse la actualización del Presupuesto, esta deberá ser realizada por EL CONSULTOR, cuantas veces lo solicite MUNICIPALIDAD o EVALUADOR, responsables designados, con los cuadros y cotizaciones o fuentes respectivas, y otros documentos que se modifiquen a consecuencia de la actualización, esta obligación puede exigirse hasta la convocatoria del proceso de selección de la empresa contratista que se encargue de la ejecución de la obra.

1.2.11.5 CRONOGRAMAS:

El CONSULTOR deberá formular el Cronograma de Ejecución de Obra, considerando las restricciones que puedan existir para un normal desenvolvimiento de las obras, tales como lluvias o condiciones climáticas adversas, dificultad de acceso a ciertas áreas, etc. El cronograma de ejecución de obra se elaborará considerando las partidas consignadas en el presupuesto de obra, empleando el método PERT-CPM y GANTT utilizando el software MS Project u otro similar que la entidad disponga para su revisión, identificando las actividades o partidas que se hallen en la ruta crítica del proyecto.

EL CONSULTOR deberá dejar claramente establecido que el cronograma de ejecución de obra es aplicable para las condiciones climáticas de la zona en concordancia con el cronograma de desembolsos económicos establecido con el plazo de ejecución del contrato y sustentado en el cronograma de ejecución de obra



(PERT - CPM). Asimismo, presentará un cronograma valorizado de ejecución de obra, cronograma de adquisición de materiales y cronograma de utilización de equipos, concordado con el cronograma de ejecución de obra.

EL CONSULTOR presentará el cronograma de ejecución de obra indicando la cantidad de cuadrillas consideradas para realizar dichos trabajos.

Se elaborará un cronograma de desembolso, teniendo en cuenta el plazo y el adelanto que se otorgará al inicio de las obras.

También deberá presentar la relación del equipo mínimo necesario para asegurar el cumplimiento de los trabajos en los plazos programados.

EL CONSULTOR debe elaborar formatos de check-list que se usará en esta especialidad de acuerdo al contenido indicado en el presente TDR, actualizado en cada presentación, el cual será firmado por el especialista del CONSULTOR con carácter de Declaración Jurada, a fin de garantizar haber realizado un control de calidad antes de su presentación

1.2.11 ESTUDIO DE INFRAESTRUCTURA EXISTENTE.

EL CONSULTOR presentará un inventario de las afectaciones de servicios básicos de las infraestructuras existentes de servicios públicos, tales como: las instalaciones de las redes eléctricas aéreas y subterráneas (AT, MT, BT, AP y conexiones domiciliarias), las instalaciones de las redes de telecomunicaciones (telefonía y fibra óptica) aéreas y subterráneas, agua y desagüe, etc., que se encuentren afectados a lo largo del tramo vial en estudio y que interfieran con el diseño geométrico propuesto; señalando su ubicación según la progresiva y lado de la vía, así como el metrado, según sea el caso).

EL CONSULTOR investigará que proyectos en curso o programados, pueden interferir en la ejecución de la Obra.

Asimismo, deberá identificar al propietario o administrador de cada servicio con quien en coordinación conjunta identificará las Infraestructuras existentes de servicios públicos o privados de líneas eléctricas, telefonía y fibra óptica, redes de agua y alcantarillado; a quien solicitará la cotización correspondiente en el caso para la reubicación de estas Infraestructuras existentes eléctricas y de telefonía y fibra óptica, la misma que incluirá como parte del Estudio de Infraestructura existente en el Expediente Técnico.

1.2.12 ESTUDIO DE RIESGO Y VULNERABILIDAD (VIAS, CANTERAS Y BOTADERO).

El Análisis de Riesgo (AdR) permitirá diseñar y evaluar las alternativas de inversión o acción con la finalidad de mejorar la toma de decisiones, considerando las siguientes acciones:

- Analizar los peligros a los que podría enfrentar el proyecto.
- Determinar las vulnerabilidades que podría sufrir el proyecto durante su ejecución y operación.
- Definir las acciones que permitirían reducir las vulnerabilidades y el impacto de los peligros identificados, de tal forma que sean incluidas en las alternativas de solución planteadas.



- Cuantificar los costos de las medidas y acciones identificadas para reducción del riesgo e incluirlos en el presupuesto de obra.
- Realizar un análisis de sensibilidad que incluya variaciones en la probabilidad de ocurrencia, intensidad y/o frecuencia de los impactos que ocasionarían las situaciones de riesgo en el proyecto.

Los (AdR) que deberán considerarse, tanto en el tramo de eje de vía, en las canteras y botaderos; dichos planteamientos deberán ser coordinados con los especialistas en estructuras, geológico y geotécnico, medio ambiente y presupuesto.

El Análisis de Riesgos y Vulnerabilidad del Proyecto, deberá tomar en consideración la "Pautas metodológicas para la incorporación del análisis del riesgo de desastres en los proyectos de inversión pública, emitido por la DGPI-MEF y así como las pautas metodológicas del CENEPRED y demás Normativas vigentes.

1.2.13 GESTION DE RIESGOS EN LA PLANIFICACIÓN DE LA EJECUCIÓN DE OBRAS.

EL CONSULTOR, deberá elaborar en el presente Estudio DEFINITIVO, un Plan de Riesgos, el cual debe incluir un enfoque integral de la gestión de riesgos previsibles que pueden ocurrir durante la ejecución de la Obra, teniendo en cuenta las características particulares de la obra y las condiciones del lugar de su ejecución.

Para tal efecto, EL CONSULTOR, deberá tener en cuenta la Resolución N° 014-2017-OSCE/CD del Organismo Supervisor de las Contrataciones del Estado (OSCE) que aprueba la Directiva N° 012-2017OSCE/CD - Gestión de Riesgos en la Planificación de la Ejecución de Obras, para lo cual EL CONSULTOR debe usar los formatos incluidos como Anexos 1 y 3 de la Directiva antes mencionada.

El enfoque integral de Gestión de Riesgos debe contemplar por los menos los procesos siguientes: a. Identificar Riesgos.

- Analizar Riesgos.
- Planificar la Respuesta a los Riesgos.
- Asignar Riesgos

EL CONSULTOR debe efectuar la evaluación de riesgos que permita tomar oportunamente las decisiones de gestión a fin de no afectar el curso de las obras ante posibles interferencias.

Entre los riesgos a evaluar deberán considerar los generados por proyectos u obras en curso o programados por otras instancias, que pueden desarrollarse antes o durante la ejecución de la Obra, para lo cual EL CONSULTOR, encargado de la elaboración del Estudio Definitivo, realizará un inventario de las interferencias existentes e investigará ante las autoridades y dependencias involucradas en el área de desarrollo del estudio

1.2.14 OTRAS ACTIVIDADES.

Se deberá de realizar algunas actividades previas los que se deberán de iniciar paralelamente al perfil para evitar retrasos y/o demoras en la elaboración del expediente técnico:

A. LEVANTAMIENTO FÍSICO Y RECOPIACION DE DATOS DE LOS AFECTADOS.



Con el trazo del eje de vía y límite del derecho de vía aprobados se procederá con la identificación de las áreas afectadas, anotación preventiva de carga registral, elaboración, gestión y clasificación de certificados catastrales.

ANALISIS TECNICO-LEGAL.

Realizar el estudio y análisis técnico legal en base a la documentación, planos y memorias descriptivas, recopilados de los afectados, entidades públicas y privadas, etc., el mismo que será complementado con la verificación y el levantamiento físico efectuado en campo, en los cuales se determinará la situación técnica legal de los predios y para desarrollar las acciones de liberación y saneamiento conforme lo establece la Ley, Ley N° 30230, Ley N° 30264, Ley N° 30327, TUO del Decreto Legislativo N° 1192 y demás normas complementarias y conexas; el mismo que deberá ser presentado en formato físico y digital (Word o Excel según corresponda).

B. ANOTACION PREVENTIVA DEL DERECHO DE VIA.

Conformar los expedientes de inscripción de Anotación Preventiva y/o Carga Registral necesarios que comprenda todas las áreas del derecho de vía de la citada Obra vial de conformidad con lo establecido artículo 16 del TUO del Decreto Legislativo N° 1192.

C. ELABORACION DE EXPEDIENTES TECNICOS LEGALES INDIVIDUALES CON FINES DE TASACIÓN EN EL MARCO DE LO DISPUESTO POR EL TUO DEL DECRETO LEGISLATIVO N° 1192.

El contratista elaborará los Expedientes técnicos legales Individuales para Tasación, respecto a cada uno de los predios afectados por el derecho de vía, los cuales deberán ser elaborados en función a los lineamientos establecidos en el TUO del Decreto Legislativo N° 1192 y demás normas pertinentes, entre ellas, la Directiva N°03-2017-MTC/20.

1.2.15 PLAZO DE EJECUCIÓN DEL SERVICIO.

El plazo de elaboración del Estudio definitivo, es de noventa (90) días calendarios.


Las actividades de EL CONSULTOR se iniciarán solamente cuando medie una orden explícita será notificada oficialmente a EL CONSULTOR por la MUNICIPALIDAD.

El plazo de ejecución del servicio, se contabilizará desde la fecha de inicio, notificada oficialmente a EL CONSULTOR.

Los tiempos de revisión, evaluación, levantamiento de observaciones, dar conformidad y/o aprobación de los informes del estudio definitivo, no están computados dentro del plazo para la elaboración del estudio.

En cuanto al Estudio de Arqueología, dicho plazo no incluye el periodo de autorización, aprobación y/o pronunciamiento del Ministerio de Cultura (MC) y otorgamiento de conformidad por MUNICIPALIDAD o EVALUADOR, responsables designados. Respecto a la Resolución Directoral (RD) de autorización del PEA, Resolución Directoral (RD) que aprueba el Informe Final del PEA y el Certificado de Inexistencia de Restos Arqueológicos (CIRA), estos deberán ser presentados dentro un plazo máximo de 3 días calendario de emitido por el Ministerio de Cultura (MC). En caso de que estos trámites generen demoras, el CONSULTOR, deberá sustentar los argumentos válidos, para solicitar ampliaciones de plazo, en caso lo requiera.

En lo que respecta a los estudios ambientales, estas que culminen con su certificación, y estas generen pérdidas de tiempo, el CONSULTOR, deberá sustentar los argumentos válidos, para solicitar ampliaciones de plazo, en caso lo requiera.



1.3 PRODUCTOS A OBTENER.

1.3.1 INFORMES A PRESENTAR POR EL CONSULTOR.

Todos los Informes y/o entregables se presentarán en formato A-4 y los Planos en formato A-3, A-2, A-1 y A-0, cada plano colocado en mica tamaño A-4; con un índice, ordenado, numerado sus páginas (foliado), firmados y sellados en todas sus páginas por el Representante Legal, el Jefe de Estudio y por todos los Profesionales Especialistas responsables de su elaboración en las especialidades que forman parte de cada uno de los mismos (en la especialidad de su competencia), tal como figura en el registro de su Colegio Profesional, y en el caso de ser Ingeniero con el sello que le proporcione el CIP, según lo establecido en el numeral 5.1 del artículo 5° del Reglamento de la Ley 28858 - Ley que autoriza al Colegio de Ingenieros del Perú, para supervisar a los profesionales de Ingeniería de la República el incumplimiento de lo señalado, será considerado como observación a la entrega de los Informes.

Si EL CONSULTOR se retrasa o no cumple con presentar los Informes en el plazo establecido en los presentes TdR, se le aplicará la penalidad indicada en el numeral 17 de los presentes TdR.

Los Informes serán entregados en Archivadores o Pioner y deberán contener toda la documentación exigida en el numeral 4.3 de los presentes TdR, con los sustentos correspondientes y serán desarrollados en programas MS WORD para Textos, MS EXCEL para Hojas de Cálculo, MS Project para Programación, AUTOCAD para Planos y S10 para Costos.

1.3.2 INFORMES DEL ESTUDIO DE INGENIERÍA.

El Informe Inicial, los Informes de Avance se presentarán en un (01) Originales (*), separado por especialidades, para facilitar su revisión, además de discos (CD o DVD) o USB que contenga los archivos digitales de la totalidad del contenido de los referidos informes en versión nativa y escaneado.

El Informe Final se presentará en Un (01) Original y una (01) Copia (*), además de discos (CD o DVD) o USB que contenga los archivos digitales de la totalidad del contenido del referido informe en versión nativa y escaneado.

EL CONSULTOR en la entrega de los Informes, debe tener en cuenta lo establecido en el numeral 10.3 de los presentes TdR.

Los Informes serán entregados con los contenidos descritos en los presentes Términos de Referencia y en los plazos establecidos que a continuación se detallan:

Descripción	Comprende	Plazo
Informe Inicial - Plan de Trabajo	De iniciado el servicio y/o firma de contrato.	05 días calendario
Informe de Avance N° 01 - INGENIERIA DEL PROYECTO.	Desde la conformidad del Informe Inicial - Plan de Trabajo, por parte del EVALUADOR y/o SUPERVISOR asignado por el sector MTC y/o Gobierno Regional y/o la MDGP.	40 días calendario
Informe de Avance N° 02 -	Desde la conformidad del Informe Avance N° 01, por parte del EVALUADOR y/o SUPERVISOR	45 días calendario

INGENIERIA DEL PROYECTO	asignado por el sector MTC y/o Gobierno Regional y/o la MDGP.	
		TOTAL = 90 días calendarios

NOTA: La fecha de conformidad de los Informes, corresponde al día siguiente de recepcionado el documento mediante el cual la MUNICIPALIDAD notifica dicha conformidad y/o observación.

El atraso en la culminación del servicio, producto de una mala y/o deficiente presentación del informe inicial y/o los informes N° 01 y N 02, no son atribuibles a la MUNICIPALIDAD, más sino directamente responsabilidad de EL CONSULTOR, por consiguiente, esta demora del periodo de ejecución del servicio tendrá que ser penalizado.

(*) De necesitarse mayor número de copias de los Informes, la MUNICIPALIDAD podrá solicitarlo y EL CONSULTOR deberá entregar lo requerido.

1.3.2.1 INFORME INICIAL - PLAN DE TRABAJO.

Se presentará a los cinco **(05) días calendarios** de iniciado el servicio y debe contener lo siguiente:

1. Descripción general del Proyecto y metodologías a emplear en la elaboración del Estudio
2. Relación de todo el Personal Profesional que conforma su propuesta técnica, indicando su profesión, especialidad, domicilio actual, correo electrónico, copia del DNI, Certificado de Habilidad del colegio profesional correspondiente (de corresponder, o visualización en el sistema del Colegio de Ingenieros del Peru) de todos los profesionales a cargo del Estudio, copia del pasaporte (en el caso de extranjeros), donde se pueda visualizar la firma del profesional; así como, todos los documentos que acrediten el cumplimiento.
3. Un Diagrama de barras calendarizado, referido a la fecha de inicio del servicio, mostrando las tareas y actividades a realizar, las metas a cumplir y las fechas de presentación de los informes por cada especialidad.
4. La Programación de elaboración del Estudio, estará referido al inicio del servicio, la cual se efectuará en base a días calendario e indicará claramente el tiempo de duración de cada tarea dentro del plazo establecido (utilizando MS-PROJECT), indicando la ruta crítica.
5. Un Programa de asignación de recursos del personal para el desarrollo del servicio, que debe comprender el programa de cada personal profesional (Jefe de Estudio, Especialistas y Asistentes), señalando el desarrollo de sus actividades de campo y gabinete por separado, indicándose fecha de inicio y término de cada actividad, sub-actividad, tarea, sub-tarea, etc., las que deben estar estrechamente relacionadas a las exigencias de los Términos de Referencia (TdR).
6. Programación calendarizada a la fecha de inicio del servicio de los recursos materiales y equipos a ser utilizados en la prestación de los servicios que utilizará cada Especialista.

Si el Informe Inicial no es presentado en el plazo establecido, será objeto de la aplicación de las penalidades señaladas en el numeral 17 de los presentes TdR.



La MUNICIPALIDAD o EVALUADOR, responsables designados, podrá observar el Informe Inicial; si éste no cumple con los requerimientos exigidos en los presentes Términos de Referencia (TdR), el cual deberá ser subsanado por EL CONSULTOR en un término de dos (02) días calendario de notificado, la demora en la subsanación del citado informe, generará la aplicación de las penalidades establecidas en el numeral 17 de los presentes TdR.

- La entidad MUNICIPALIDAD, una vez recepcionado el informe por mesa de parte el entregable, tiene un plazo de tres (03) días calendarios para la revisión y alcanzar las observaciones en caso hubiera.
- La subsanación de las observaciones que se formulen en esta etapa se efectuará en un plazo máximo de tres (03) días calendario, computado a partir del día siguiente de notificado el Pliego de Observaciones correspondiente a dicha etapa (se considerará válida la notificación vía correo electrónico). No existe plazo adicional para subsanar observaciones.
- La entidad MUNICIPALIDAD, una vez recepcionado el levantamiento de observaciones, por mesa de partes, tiene un plazo de tres (03) días calendarios para otorgar la conformidad de esta etapa del servicio (plan de trabajo).
- Todo retraso en la entrega total de la documentación exigida para esta etapa, que exceda los plazos otorgados, se considerará como mora para efecto de la penalidad respectiva; salvo casos debidamente sustentados y autorizados de conformidad con el Artículo 162 del Reglamento de la Ley de Contrataciones del Estado.

1.3.2.2 INFORME DE AVANCE N° 01 – INGENIERIA DEL PROYECTO.

Se presentará a los cuarenta (40) días calendarios de la conformidad del Informe Inicial - Plan de Trabajo el cual comprenderá el desarrollo de lo señalado en los TdR del estudio y su contenido será presentado en volúmenes independientes, con los siguientes aspectos:

- a) **Estudio de Tráfico.**
- Estudio de tráfico elaborado de acuerdo a las respectivas normas del MTC.
- b) **Estudio de Georeferenciación, Topografía.**
- Todo lo requerido en los presentes TdR y el Eje del trazo de la carretera, el cual debe contar con la participación de reconocimiento de campo en forma conjunta y conformidad de los Especialistas de EL CONSULTOR de Geología y Geotecnia, Hidrología e Hidráulica, Estructuras y Obras de Arte, Arqueología, los cuales deberán dar su aprobación, mediante la firma de cada uno de ellos.
- c) **Estudio de Suelos.**
- Todo lo requerido en los presentes TdR.
- d) **Estudio de Diseño Geométrico.**
- Todo lo requerido en los presentes TdR.
- e) **Delimitación del Derecho de Vía.**
- Todo lo requerido en los presentes TdR.
- f) **Estudio de Geología y Geotecnia.**
- Todo lo requerido en los presentes TdR.
- g) **Estudio de Hidrología e Hidráulica.**
- Todo lo requerido en los presentes TdR.

En el caso de formularse observaciones a los volúmenes correspondientes al Informe de Avance N° 01, su conformidad se otorgará cuando se verifique que los nuevos volúmenes presentados por EL CONSULTOR han integrado todos los levantamientos de observaciones.

- La entidad MUNICIPALIDAD, una vez recepcionado el informe por mesa de parte el entregable, tiene un plazo de diez (10) días calendarios para la revisión y



alcanzar las observaciones en caso hubiera.

- La subsanación de las observaciones que se formulen en esta etapa del servicio, se efectuará en un plazo máximo de diez (10) días calendario, computado a partir del día siguiente de notificado el Pliego de Observaciones correspondiente a dicha etapa (se considerará válida la notificación vía correo electrónico). No existe plazo adicional para subsanar observaciones.
- La entidad MUNICIPALIDAD, una vez recepcionado el levantamiento de observaciones, por mesa de partes, tiene un plazo de tres (03) días hábiles para otorgar la conformidad de esta etapa del servicio.
- Todo retraso en la entrega total de la documentación exigida para esta etapa, que exceda los plazos otorgados, se considerará como mora para efecto de la penalidad respectiva; salvo casos debidamente sustentados y autorizados de conformidad con el Artículo 162 del Reglamento de la Ley de Contrataciones del Estado

1.3.2.3 INFORME DE AVANCE N° 02 – INGENIERIA DEL PROYECTO.

Se presentará a los **cuarenta y cinco (45) días calendario** desde la conformidad del Informe de Avance N° 01 y comprenderá los siguientes aspectos:

- a) **Estudio de Señalización y Seguridad Vial.**
 - Todo lo requerido en los presentes TdR.
- b) **Estudio de Canteras, Fuentes de Agua y Pavimentos.**
 - Todo lo requerido lo requerido en los presentes TdR.
- c) **Estudio de Estructuras y Obras de Arte.**
 - Todo lo requerido en los presentes TdR.
- d) **Estudios Complementarios.**
 - Estudio de Áreas Auxiliares.**
 - Todo lo requerido en los presentes TdR.
 - Estudio de Infraestructura viaria.**
 - Todo lo requerido en los presentes TdR.
- e) **Especificaciones Técnicas.**
 - Todo lo requerido en los presentes TdR.
- f) **Planos del Proyecto.**
 - Todo lo requerido en los presentes TdR.
- g) **Metrados.**
 - Todo lo requerido en los presentes TdR.
- h) **Análisis de Precios Unitarios, Presupuesto de Obra y Cronogramas.**
 - Análisis de Precios Unitarios lo requerido en los presentes TdR.
 - Presupuesto de Obra lo requerido en los presentes TdR.
 - Cronogramas lo requerido en los presentes TdR.
- i) **Estudio de Mantenimiento Rutinario y Periódico.**
 - Todo lo requerido en los presentes TdR.
- j) **Estudio de Infraestructura Existente.**
 - Informe de Infraestructura Existente de Redes Eléctricas y Telecomunicaciones - Todo lo requerido en los presentes TdR.
 - Informe de Infraestructura Existente de Redes de Agua, Desagüe, Canales de Riego y otros - Todo lo requerido en los presentes TdR.
- k) **Estudio De Riesgo y Vulnerabilidad (Vías, Puentes y/o Pontones, Canteras y Botadero)-** Todo lo requerido en los presentes TdR.
- l) **Gestión de Riesgos en la Planificación de la Ejecución de Obras.**
- m) **Todo lo requerido en los presentes TdR.**
- n) **Otras actividades** Todo lo requerido en los presentes TdR.
- o) **Registro en la fase de ejecución.**
 - Todo lo requerido en los presentes TdR.
- p) **Resumen Ejecutivo.**



- Todo lo requerido en los presentes TdR.
- q) **Memoria Descriptiva.**
 - Todo lo requerido en los presentes TdR.
- r) **Anexos.**
 - Todo lo requerido en los presentes TdR.
- s) **Versión Digital.**
 - Todo lo requerido en los presentes TdR.

EL CONSULTOR en la entrega del Informe Final, debe tener en consideración lo siguiente:

- El Informe Final deberá contener como mínimo la totalidad de lo solicitado en los presentes TdR, incluyendo todas las recomendaciones de los especialistas revisores durante la etapa de elaboración de los informes y visita de campo, de ser el caso.

1.3.3 INFORMES DE LA DECLARACION DE IMPACTO AMBIENTAL.

Primer entregable:

Se presentará a los cuarenta y cinco (45) días calendarios de la firma de contrato, se deberá presentar la Declaración de Impacto Ambiental completa y concluida, anexada al Expediente técnico, un ejemplar impreso firmado por los profesionales responsables de su elaboración, asimismo, deberá entregarse un dispositivo electrónico con toda la información en formato PDF y editable (Estudio ambiental, planos, fotografías, presupuestos, actas, análisis, entre otros que solicite el evaluador de la DIA.

Segundo entregable:

Se presentará a los noventa (90) días calendarios de la firma de contrato que comprende la Resolución de Certificación ambiental otorgada al Proyecto por parte de la Dirección general de asuntos ambientales (DGAAM) o evaluador competente.

Versión Impresa del Estudio Ambiental Aprobado por la DGAAM o el evaluador competente.

Permisos y Autorizaciones complementarias para la ejecución del proyecto: Autorización de uso de agua, autorización de acarreo de materiales en cauces naturales, autorización de colecta y desbosque, compatibilidad de área (de corresponder).

Descripción	Plazo
Informe N° 1 PRIMER ENTREGABLE	A los 45 días calendarios de la firma de contrato.
Informe N° 2 SEGUNDO ENTREGABLE	A los 90 días calendarios de la firma de contrato.

(*) De necesitarse mayor número de copias, la MUNICIPALIDAD podrá solicitarlo y EL CONSULTOR deberá entregar lo requerido.

(**) El tiempo que demore la evaluación y subsanación de observaciones no se cuantifica en los plazos establecidos para la presentación del informe N° 01 e Informe N° 02 del ítem 1.3.3.



En caso de existir observaciones planteadas por la DGAAM o el evaluador competente, estas serán derivadas a EL CONSULTOR, para la subsanación correspondiente, en los plazos establecidos los Términos de Referencia del Estudio.

1.3.4 INFORMES DEL ESTUDIO DE ARQUEOLOGÍA.

El Estudio de Arqueología se iniciará conjuntamente con el Estudio de Ingeniería, cuyos entregables (Informes) se presentarán en Original y Una (01) Copia; además de discos (CD o DVD) o USB que contenga los archivos digitales de la totalidad del contenido de los referidos informes.

El ultimo entregable (Informe Final), se presentará en Original y Una (01) Copia; además de discos (CD o DVD) o USB, que contenga los archivos digitales de la totalidad del contenido del referido informe.

De ser el caso se entregarán los cargos de los documentos ingresados al Ministerio de Cultura (MC).

Los Informes y/o entregables serán entregados con los contenidos descritos en los presentes TdR y en los plazos establecidos que a continuación se detallan:

Descripción	Plazos
Informe N° 1 PRIMER ENTREGABLE	A los 45 días calendarios de la firma de contrato.
Informe N° 2 SEGUNDO ENTREGABLE	A los 90 días calendarios de la firma de contrato.

(*) De necesitarse mayor número de copias, la MUNICIPALIDAD podrá solicitarlo y EL CONSULTOR deberá entregar lo requerido.

(**) El tiempo que demore la evaluación y subsanación de observaciones no se cuantifica en los plazos establecidos para la presentación del informe N° 01 e Informe N° 02 del ítem 1.3.4.

PRIMER ENTREGABLE (INFORME N° 1):

Se presentará a los cuarenta y cinco (45) días calendarios de la firma de contrato, debiendo contener por lo menos la siguiente información:

- Línea Base de Arqueología (Del trazo de la vía, 100 m a cada lado de la vía).

SEGUNDO ENTREGABLE (INFORME N° 2):

Se presentará a los noventa (90) días calendario de la firma de contrato, debiendo contener por lo menos la siguiente información:

- Sustento técnico de ingeniería para el rescate arqueológico, elaborado de acuerdo a las especificaciones del Ministerio de Cultura, de ser el caso.
- Certificado de Inexistencia de Restos Arqueológicos (CIRA) para el Estudio de las áreas libres de evidencia arqueológica, producto del trámite directo (trazo de la vía, áreas auxiliares y accesos, etc) y del proyecto de intervención arqueológica desarrollado (PEA). De ser el caso EL CONSULTOR podrá presentar un oficio del Ministerio de Cultura en donde se emita pronunciamiento de la excepción del CIRA, de acuerdo a lo establecido en el artículo 57° del (Reglamento de Intervenciones



Arqueológicas) RIA (no implica la desaprobación de informe final del proyecto de intervención arqueológica desarrollada en el estudio).

Los CIRAs deben contemplar todas las áreas del proyecto contempladas en el componente de ingeniería y ambiental. Su presentación se realizará dentro de los cinco días de su recepción luego de la emisión del Ministerio de Cultura al cual se adjuntará la información digital del expediente de CIRA (AutoCad, Excel, Word, PDF).

1 Plan de Monitoreo Arqueológico, referente a los TDr.

Especificaciones técnicas y estimación del valor referencial de las intervenciones arqueológicas que deberán realizar antes de la ejecución de la obra (PEA, proyectos de rescate, plan de monitoreo arqueológico de la obra, etc.).

1.3.5 DEL EXPEDIENTE TECNICO.

Contenidos mínimos del expediente técnico que deberá cumplir según el sector transportes que corresponde, se muestra en el siguiente cuadro:





PERÚ

Ministerio
de Transportes
y Comunicaciones

Viceministerio
de Transportes

Provias
Descentralizado

ANEXO II

FICHA N° 01

CONTENIDO MÍNIMO DEL EXPEDIENTE TÉCNICO

FICHA N° 01

Sello de
Recepción:

La información es presentada en formato físico y digital, suscrita por el proyectista responsable y sus especialistas.

CONTENIDO MINIMO DEL EXPEDIENTE TÉCNICO	Unidad Ejecutora (a completar)		FOLIOS	
	Adjunta			
	Si	No		
1. Formato 1 – INVIERTE.PE				
2. Resumen Ejecutivo				
3. Memoria Descriptiva				
4. Metrados				
5. Análisis de precios unitarios				
6. Presupuesto (vigencia no mayor a 6 meses)				
7. Fórmulas polinómicas				
8. Cronogramas				
9. Especificaciones Técnicas				
10. Estudios de Ingeniería Básica:				
a. Tráfico				
b. Topografía				
c. Suelos, Canteras y Fuentes de agua				
d. Hidrología e Hidráulica				
e. Geología y Geotécnica (incluye estabilidad de taludes)				
f. Seguridad Vial				
11. Diseños:				
a. Geométricos				
b. Pavimentos				
c. Estructurales				
d. Drenaje				
e. Seguridad Vial y Señalización				
12. Plan de mantenimiento o conservación				
13. Estudios Socio Ambientales				
14. Estudio de Gestión de Riesgos (Directiva N° 012-2017-OSCE/CD)				
15. Planos				
16. Panel fotográfico				
17. Anexos				
a. Certificación Ambiental				
b. Certificado de Inexistencia de Restos Arqueológicos – CIRA (De corresponder trazo de la vía, botaderos, canteras)				
c. Documentos que garanticen la Disponibilidad de Terreno				
d. Documentos que garanticen la Disponibilidad de Canteras				
e. Resolución de Aprobación del Expediente Técnico				

Fecha:

El CONSULTOR elaborará el Expediente Técnico del Proyecto a nivel de Ejecución de Obra, el mismo que comprenderá el desarrollo de lo señalado en el numeral 10.1 de los presentes TdR, para lo cual EL CONSULTOR deberá tener en cuenta lo establecido en los presentes TdR.

El Expediente Técnico será presentado de acuerdo a la estructura mínima que debe contener el Estudio DEFINITIVO y que está conformado por los siguientes volúmenes:

- Volumen N° 01 : Resumen Ejecutivo.
- Volumen N° 02 : Memoria Descriptiva.
- Volumen N° 03 : Estudios de Ingeniería (*)
- Volumen N° 04 : Metrados
- Volumen N° 05 : Especificaciones técnicas
- Volumen N° 06 : Análisis de precios unitarios y presupuesto de obra y cronograma
- Volumen N° 07 : Estudios complementarios (*)
- Volumen N° 08 : Declaración de Impacto Ambiental (DIA) aprobada
- Volumen N° 09 : Estudio de Arqueología
- Volumen N° 10 : Mantenimiento rutinario y periódico
- Volumen N° 11 : Estudio de infraestructura existente
- Volumen N° 12 : Estudios de Riesgos de Desastres (Vías, Puentes y/o Pontones, Canteras y Botadero)
- Volumen N° 13 : Gestión de riesgos en la planificación de la Ejecución de obras.
- Volumen N° 14 : Otras Actividades.
- Volumen N° 15 : Registro en Fase de Ejecución
- Volumen N° 16 : planos del proyecto.
- Volumen N° 17 : Anexos
- Volumen N° 18 : Versión digital

(*) Deberá presentarse en forma separada por cada especialidad.

Volumen N° 01 - RESUMEN EJECUTIVO.

Considera el resumen general del proyecto, exponiendo en forma genérica y con la claridad requerida el contenido y objetivo del mismo. Asimismo, deberá incluir la relación de obras planteadas en cada especialidad, indicando cantidad y tipo, así como el Presupuesto de obra, plazo de ejecución, cronogramas, y otros que describan las características del proyecto y las soluciones adoptadas.

Se Anexará la relación de todo el Personal Profesional que conforma su propuesta técnica, responsables de la elaboración del Estudio en cada actividad del proyecto; esta relación mostrará su especialidad, nombres y apellidos completos, profesión, registro profesional y firma según registro del Colegio correspondiente.

Volumen N° 02 - MEMORIA DESCRIPTIVA.

1. Introducción
2. Generalidades.
3. Plano de ubicación, Plano Clave del Proyecto, y Secciones Típicas del Pavimento.
4. Descripción del proyecto, ubicación, objetivos, metas del proyecto, metodología utilizada, personal profesional que participó en el proyecto, presupuesto del proyecto, plazo de ejecución, breve resumen de cada uno de los estudios realizados incluyendo vistas fotográficas:
 - 4.1 Resumen del Estudio de Tráfico.
 - 4.2 Resumen del Estudio de Georeferenciación, Topografía, Diseño Geométrico.
 - 4.3 Resumen del Estudio de Señalización y Seguridad Vial.
 - 4.4 Resumen del Estudio de Geología y Geotecnia.
 - 4.5 Resumen del Estudio de Hidrología e Hidráulica.
 - 4.6 Resumen del Estudio de Canteras, Fuentes de Agua Suelos y Pavimento.
 - 4.7 Resumen del Estudio de Estructuras y Obras de Arte.
 - 4.8 Resumen de los Estudios Complementarios.
 1. Resumen del Estudio de Áreas Auxiliares y Autorizaciones
 2. Resumen del Estudio de Unidades de Peaje
 - 4.9 Resumen del Estudio de Declaración de Impacto Ambiental.



- 4.10 Resumen del Estudio de Arqueología
 - 4.11 Resumen de Metrados, Presupuesto de Obra, Cronogramas.
 - 4.12 Resumen del Mantenimiento Rutinario y Periódico.
 - 4.13 Resumen del Estudio de Infraestructura Existente y Delimitación de Derecho de Vía.
 - 4.14 Estudio De Riesgo Y Vulnerabilidad (Vías, Canteras Y Botadero)
 - 4.15 Resumen de Gestión de Riesgos en la Planificación de la Ejecución de Obras.
 - 4.16 Otras actividades.
 - 4.17 Descripción de los proyectos en curso o programados por otras Entidades independientemente del Sector, que pueden interferir en la ejecución de la Obra.
5. Conclusiones y Recomendaciones.

Volumen N° 03 - ESTUDIOS DE INGENIERÍA.

El desarrollo de los Estudios de Ingeniería, deberán ser presentados de manera independiente para cada una de las especialidades requeridas en los alcances del Servicio, indicadas en el numeral 10.2 de los presentes TdR.

- 1. Validación Estudio de Tráfico.
- 2. Estudio de Georeferenciación, Topografía, Diseño Geométrico.
- 3. Estudio de Señalización y Seguridad Vial.
- 4. Estudio de Geología y Geotecnia.
- 5. Estudio de Hidrología e Hidráulica.
- 6. Estudio de Suelos, Canteras, Fuentes de Agua y Pavimentos.
- 7. Estudio de Estructuras y Obras de Arte.

Volumen N° 04 – METRADOS.

EL CONSULTOR presentará el volumen teniendo en cuenta lo establecido en el numeral 10.2.11.(1) de los presentes TdR.


- 1. Metrados de Trabajos Preliminares.
- 2. Metrados de Movimiento de Tierras.
- 3. Metrados de Capas Anticontaminantes Sub bases y Bases
- 4. Metrados de Pavimentos.
- 5. Metrados de Drenaje.
- 6. Metrados de Obras Complementarias
- 7. Metrados de Transporte
- 8. Metrados de Señalización y Seguridad Vial.
- 9. Metrados de Protección Ambiental
- 10. Metrados de Puentes, etc.

Volumen N° 05 - ESPECIFICACIONES TÉCNICAS.

EL CONSULTOR presentará el volumen teniendo en cuenta lo establecido en los presentes TdR.

Volumen N° 06 - ANÁLISIS DE PRECIOS UNITARIOS, CRONOGRAMAS Y PRESUPUESTO DE OBRA.

EL CONSULTOR presentará el volumen teniendo en cuenta lo establecido en los presentes TdR.



1. Consideraciones Generales.
2. Bases de cálculo de precios unitarios.
3. Análisis del costo directo.
4. Análisis del costo indirecto, diferenciando los costos fijos y variables.
5. Relación de precios y cantidades de recursos requeridos.
6. Resumen de los componentes del costo y precios unitarios por partidas
7. Presupuesto de Obra.
8. Fórmulas Polinómicas.
9. Cronograma de ejecución de obra.
10. Cronograma de utilización de equipo.
11. Cronograma de adquisición de materiales.
12. Relación de equipo mínimo.
13. Calendario de avance de obra valorizado.
14. Anexos (Cotizaciones, Balance de Canteras y DMEs, Diagrama de Masas)

Volumen N° 07 - ESTUDIOS COMPLEMENTARIOS.

ESTUDIO DE ÁREAS AUXILIARES

- Todo lo requerido en los presentes TdR

ESTUDIO DE INFRAESTRUCTURA VIARIA ADICIONAL

- Todo lo requerido en los presentes TdR.

Volumen N° 08 – DECLARACION DE IMPACTO AMBIENTAL.

El contenido mínimo de ítems que debe presentar la DECLARACION DE IMPACTO AMBIENTAL, incluyendo el Plan de compensación y reasentamiento de la población afectada, (de corresponder) conforme a lo establecido en los TdR, señalado en el ANEXO, teniendo en cuenta lo señalado en los presentes TdR.

- DECLARACION DE IMPACTO AMBIENTAL aprobada por la DGAAM-MTC.
- Resolución Directoral, otorgando la certificación ambiental al proyecto, a cargo de la autoridad competente (DGAAM-MTC).

Volumen N° 09 - ESTUDIO DE ARQUEOLOGÍA.

Se presentará teniendo en cuenta lo establecido en los presentes TdR.

Volumen N° 10 - MANTENIMIENTO RUTINARIO Y PERIÓDICO.

Se presentará teniendo en cuenta lo establecido en los presentes TdR

Volumen N° 11 - ESTUDIO DE INFRAESTRUCTURA EXISTENTE.

Se presentará teniendo en cuenta lo establecido en los presentes TdR.

Volumen N° 12 - ESTUDIO DE RIESGO Y VULNERABILIDAD (VIAS, CANTERAS Y BOTADERO).

Se presentará teniendo en cuenta lo establecido en los presentes TdR.

Volumen N° 13 - GESTIÓN DE RIESGOS EN LA PLANIFICACIÓN DE LA EJECUCIÓN DE OBRAS.



Se presentará teniendo en cuenta lo establecido en los presentes TdR.

Volumen N° 14 – OTRAS ACTIVIDADES.

Se presentará teniendo en cuenta lo establecido en los presentes TdR.

Volumen N° 15 - REGISTRO EN FASE DE EJECUCION.

Se presentará teniendo en cuenta lo establecido en los presentes TdR.

Volumen N° 16 - PLANOS DEL PROYECTO.

Los planos tendrán una presentación y tamaño uniforme, debiendo ser entregados debidamente protegidos en porta planos que los mantengan unidos pero que permitan su fácil desglosamiento.

Deberán estar identificados por una numeración y codificación adecuada y mostrarán la fecha, sello y firma del Especialista y del Jefe de Proyecto.

El volumen de Planos del Proyecto, solo deberá contener los planos correspondientes para la ejecución de la Obra.

Sin estar limitados a la relación que a continuación se detalla, los planos más importantes serán los siguientes:

1. Informe general e índice de planos.
2. Plano de ubicación, mostrando las vías, centros poblados y proyectos más importantes, dentro del área de influencia del estudio.
3. Plano de Puntos de Referencia de la Carretera, donde se colocará la siguiente información: puntos geodésicos, puntos de la poligonal principal, puntos de la poligonal de apoyo, cada uno de estos puntos con su respectiva designación y coordenadas (Norte, Este y Cota en coordenadas UTM), la vía existente, eje de la vía proyectada. La presentación de estos planos se realizará a escala adecuada que permita su lectura y verificación.
4. Plano clave a escala 1/25000 en papel indeformable con coordenadas UTM, mostrando los accidentes geográficos, poblaciones, medios de comunicación, fuentes de materiales, botaderos, etc., existentes en el área de estudio, además de una tabla de distancias, altitudes, tráfico y cualquier otra información que se estime necesaria.
5. Plano de secciones tipo, escala 1:50 (H) y 1:5 (V) indicando todas las dimensiones y demás características de las obras incluidas en la sección transversal de la carretera, tales como ancho y espesor de las distintas capas del pavimento, bermas, cunetas y drenes, inclinación de los taludes, zanjas de coronación o de pie de talud, ancho del Derecho de Vía, etc.
6. Planos de Planta y Perfil del proyecto a las escalas 1:2000 (H) y 1:200 (V), con la nomenclatura requerida por las Normas Peruanas. En los planos de planta se indicarán las referencias de los PIs, límites de Derecho de Vía, pendientes, alineamientos, ubicación de alcantarillas (diferenciando las existentes de las proyectadas) indicando sentido de flujo y tipo, muros, zanjas de coronación y drenaje, guardavías y otras obras complementarias importantes. Sobre los planos de perfil se señalarán la ubicación y referencia de los BMs, alcantarillas (diferenciando las existentes de las proyectadas e indicando si es que será



reemplazada) alturas de corte, o relleno, alineamiento, puentes, pontones, cunetas, zanjas de drenaje y otras estructuras.

7. Planos de secciones transversales indicando las áreas de explanaciones y cotas de terreno y de subrasante en cada sección, a escala 1:200 en zona rural y 1:100 en zona urbana. En las secciones transversales debe estar indicada la ubicación de muros, gaviones, sub drenes, zanjas de drenaje y demás estructuras de la carretera.

8. Planos de planta y perfil de las zonas urbanas a escala 1:500 (H) y 1:50 (V)

9. Planos de canteras, botaderos, fuentes de abastecimiento de agua, escala en planta 1:2000, consignando ubicación, secciones o calicatas (escala vertical 1:20), volúmenes y demás características técnicas, datos acerca del período de utilización, método de explotación, uso, rendimientos, facilidades de acceso y las distancias de transporte de acuerdo con el diagrama de distribución que deberá presentar.

10. Planos a escala 1:5000 (H) del sistema del drenaje proyectado, con ubicación de cunetas, zanjas, alcantarillas, etc. Se presentará el perfil longitudinal de cunetas y/o zanjas de drenaje paralelos a la carretera, con indicación de cotas y sus desfuegos a alcantarillas, pontones u otros, asimismo las secciones transversales de todas las obras de drenaje, a escala 1:100, con indicación de cotas de entrada y salida, pendientes, tipo de obra de drenaje, cabezales, etc.

11. Plano de Canteras y Fuentes de agua a escala variable, en el cual detallara en forma concreta y resumida los resultados de las investigaciones de campo.

12. Planos de topográficos de la ubicación de puentes y pontones, 100 m. aguas arriba y 100 m. aguas abajo, en una escala 1/1000 y con curvas de nivel a intervalos de 1.00 m. indicando puntos de referencia y niveles, se acuerdo al diseño geométrico de la vía. Vista general en planta y elevación en base a un levantamiento topográfico y batimétrico del área de ubicación.

13. Superestructuras (encofrados, armaduras de viga y losa, reticulados, etc.); subestructuras (excavaciones, encofrados, armadura de estribos de concreto, pilares, etc.). Detalles de apoyos, juntas de dilatación, drenaje, barandas, losas de aproximación, obras complementarias, etc.

14. Planos a escala variable según diseño de obras de arte (alcantarillas, muros, cunetas, etc.) con tablas de cantidades correspondientes a las distintas partidas que se incluyen en el presupuesto y de conformidad con las especificaciones dadas.

15. Planos de Señalización y Seguridad vial; se presentarán a escala variable e incluirá la señalización durante la ejecución de la obra; señalización vertical (señales preventivas, restrictivas e informativas); detalle de los postes de fijación; elementos de seguridad vial, guardavías, tachas, postes delineadores, etc. Además, se presentará un plano general de señalización y seguridad vial, a escala 1:2000, ubicando claramente la correspondiente señalización vertical y los elementos de seguridad vial.

16. Planos de ubicación de Infraestructura Existente.

Volumen N° 17 – ANEXOS.

Anexo N° 01 : Información de Campo de Tráfico (formatos, cuadros de conteo, etc.)



Anexo N° 02	: Libretas de Campo de Topografía y Trazo. EL CONSULTOR deberá entregar las libretas de trazo, nivelación y secciones transversales; asimismo, una relación de los BMs, PIs y sus referencias; hojas de cálculo, diagramas, tablas y gráficos que hayan servido para la elaboración de los documentos presentados.
Anexo N° 03	: Información de campo y ensayos de laboratorio del Estudio de Geología y Geotecnia.
Anexo N° 04	: Información de campo y estadísticas del Estudio de hidrología e Hidráulica.
Anexo N° 05	: Información de campo y ensayos de laboratorio del Estudio de Suelos, Canteras, Fuentes de Agua, Pavimentos.
Anexo N° 06	: Información de campo y ensayos de Estructuras y Obras de Arte.
Anexo N° 07	: Información de Campo del Estudio de Impacto Ambiental - Afectaciones.
Anexo N° 08	: Información y Documentación de infraestructuras existentes.
Anexo N° 09	: Certificados de Ensayos de Laboratorio, etc.

Volumen N° 18 - VERSIÓN DIGITAL.

EL CONSULTOR deberá entregar los discos (CD o DVD) o USB, con los archivos correspondientes al Estudio, en una forma ordenada y con una memoria explicativa indicando la manera de reconstruir totalmente el Expediente Técnico. El Estudio DEFINITIVO será presentado en los formatos CAD para Planos que permitan el modelamiento digital de la información para la ejecución de la obra pública (en cumplimiento del Decreto Legislativo N° 1444 – artículo 3, publicado el 16.09.2018), MS WORD para Textos, MS EXCEL para Hojas de Cálculo, MS PROJECT para Programación, S10 para Costos, para mapas temáticos ArcGIS, etc.

De igual forma EL CONSULTOR, presentará los discos (CD o DVD) o USB de la versión digital (extensión PDF) del escaneado del Expediente Técnico impreso y entregado a la MUNICIPALIDAD, debidamente sellado y firmado por el Representante Legal, Jefe de Estudio y Especialistas responsables de su elaboración.

EL CONSULTOR deberá presentar el Video Digital (formato AVI o similar) y su formato abierto para su edición, con audio compatible de una duración mínimo de cinco (5) minutos, con una resolución mínima de 800 x 600 pixeles, correspondiente al Estudio DEFINITIVO; el cual debe contener la integridad del mencionado estudio, que incluya un modelamiento virtual en 3D de la futura obra, con detalles de ambientación apropiados. El mencionado video deberá ser entregado por EL CONSULTOR en un disco (CD o DVD) o USB a la MUNICIPALIDAD.

1.4 SOBRE EL REGISTRO EN FASE DE EJECUCION.

- En el marco de la normatividad vigente del Sistema Nacional de Programación Multianual y Gestión de Inversiones, de acuerdo al artículo 32 de la Directiva N° 001-2019-EF/63.01, EL CONSULTOR deberá presentar la nueva evaluación económica de la carretera, cuando se presenta variaciones en el monto de inversión respecto del valor establecido en el Estudio con el que se encontró la Viabilidad, para lo cual deberá coordinar con la Unidad Formuladora de la MUNICIPALIDAD DISTRITAL DE GREGORIO PITA, para el registro en la Fase de Ejecución para Proyectos de Inversión (Formato 7A).

b. EL CONSULTOR debe proponer de acuerdo a las Normas de Conservación de Carreteras vigentes en el MTC, las actividades y los costos de mantenimiento requeridos para conservar la transitabilidad de la carretera.

c. La evaluación económica se realizará con un período de análisis de 20, 10 y/o 5 años (dependiendo del caso).

d. El CONSULTOR presentará la evaluación Económica, de manera independiente el mismo que será registrado en el Banco de Inversiones una vez contada con la aprobación del expediente técnico por parte de la entidad.

ANEXOS.

- Presupuesto actualizado.
- Costos de operación y Mantenimiento.
- Formato N° 7-A de la Directiva N° 001-2019-EF/63.01, Directiva General del Sistema Nacional de Programación Multianual y Gestión de Inversiones a ser registrado por la Unidad Ejecutora de Inversiones.

1.5 RECURSOS DE PERSONAL PROFESIONAL (CLAVE).

Considerando que la experiencia es la destreza obtenida por la practica reiterada de una actividad; en el caso de los profesionales, la experiencia que resulta relevante es la obtenida realizando trabajos iguales o similares a aquellos que realizará durante la ejecución del contrato que se derivará del presente proceso.

Se entiende que la labor, actividad o función, no es adicional al cargo, están vinculadas entre sí; por lo que el Cargo consignado en un certificado o constancia, evidencia la experiencia del profesional en las labores, actividades y/o funciones que realizó en su especialidad durante la elaboración del Estudio.

Personal clave		
Cargo	Profesión	Experiencia
Jefe del proyecto.	Ingeniero Civil.	Ingeniero Civil colegiado y habilitado; sustentada con copia de título profesional y diploma de colegiatura. REQUISITOS: De amplia experiencia en la elaboración de proyectos de obras Viales, mínimo de 12 meses en el cargo desempeñado, (Computada desde la fecha de la colegiatura), como: Director, Jefe, Gerente, Supervisor, Coordinador o la combinación de estos, de: Estudio, Proyecto, o Ingeniería; en la elaboración o en la supervisión de la elaboración de expedientes técnicos o estudios definitivos.
Otro personal		
Cargo	Profesión	Experiencia
Especialista en diseño geométrico, topografía y señalización	Ingeniero Civil o ingeniero topógrafo y agrimensor	Ingeniero Civil y/o ingeniero topógrafo y agrimensor colegiado y habilitado; sustentada con copia de título profesional y diploma de colegiatura. REQUISITOS: De amplia experiencia en la elaboración de proyectos de obras Viales, mínimo de 12 meses en el cargo desempeñado, (Computada desde la fecha de la colegiatura), como: Especialista en diseño Geométrico, Especialista en topografía y Señalización o la combinación de estos, de: Estudio, Proyecto, o Ingeniería; en la elaboración o en la supervisión de la elaboración de expedientes técnicos o estudios definitivos.



Especialista en estudio Geotécnicos	Ingeniero civil o Ing. Geólogo	<p>Ingeniero Civil y/o ing. Geólogo colegiado y habilitado; sustentada con copia de título profesional y diploma de colegiatura.</p> <p>REQUISITOS: De amplia experiencia en la elaboración de proyectos de obras en general, mínimo de 12 meses en el cargo desempeñado, (Computada desde la fecha de la colegiatura), como: Especialista en Geotecnia, Especialista en mecánica de Suelos, Especialista en pavimentos, especialista en suelos y pavimentos o la combinación de estos, de: Estudio, Proyecto, o Ingeniería; en la elaboración o en la supervisión de la elaboración de expedientes técnicos o estudios definitivos</p>
Especialista en costos y presupuestos	Ingeniero civil	<p>Ingeniero Civil colegiado y habilitado; sustentada con copia de título profesional y diploma de colegiatura.</p> <p>REQUISITOS: De amplia experiencia en la elaboración de proyectos de obras en general, mínimo de 12 meses en el cargo desempeñado, (Computada desde la fecha de la colegiatura), como: Especialista en Costos y presupuestos, Especialista en Costos, especialista en Presupuestos, especialista en valorizaciones o la combinación de estos, de: Estudio, Proyecto, o Ingeniería; en la elaboración o en la supervisión de la elaboración de expedientes técnicos o estudios definitivos</p>
Especialista en hidrología e hidráulica	Ingeniero civil	<p>Ingeniero Civil colegiado y habilitado; sustentada con copia de título profesional y diploma de colegiatura.</p> <p>REQUISITOS: De amplia experiencia en la elaboración de proyectos de obras Viales, mínimo de 12 meses en el cargo desempeñado, (Computada desde la fecha de la colegiatura), como: Especialista en Hidrología, Especialista en Hidráulica, o la combinación de estos, de: Estudio, Proyecto, o Ingeniería; en la elaboración o en la supervisión de la elaboración de expedientes técnicos o estudios definitivos</p>
Especialista Ambiental	Ingeniero Ambiental y/o Biólogo	<p>Ingeniero Ambiental y/o Biólogo colegiado y habilitado; sustentada con copia de título profesional y diploma de colegiatura.</p> <p>REQUISITOS: De amplia experiencia en la elaboración de proyectos de obras Viales, mínimo de 12 meses en el cargo desempeñado, (Computada desde la fecha de la colegiatura), como: Especialista en Evaluación de impacto ambiental, , Especialista en Estudio de Impacto Ambiental, Especialista Ambiental, especialista en Declaración de Impacto Ambiental o la combinación de estos, de: Estudio, Proyecto, o Ingeniería; en la elaboración o en la supervisión de la elaboración de expedientes técnicos o estudios definitivos</p>

Si bien la normativa de contrataciones del Estado, no establece quien debería emitir la documentación para acreditar la experiencia del personal propuesto, debe tenerse en consideración que los documentos que la acreditan, deben ser emitidos por aquel órgano que tenga competencia para ello dentro de la organización interna de la entidad pública o privada donde dicho profesional adquirió la experiencia, pues solo así se demostraría fehacientemente la experiencia adquirida.

En el caso que el Profesional (Jefe de Estudio o Especialistas), sea el encargado de emitir el certificado de conformidad, no es adecuado que esta misma persona suscriba su propio certificado para acreditar su experiencia; por lo que el órgano que tenga competencia para ello dentro de la organización interna de la entidad pública o privada donde dicho profesional adquirió la experiencia, debe designar a otra persona para que suscriba dicho certificado, teniendo en cuenta el principio de Transparencia, Igualdad de Trato, y el de Competencia.

Si los documentos de acreditación de la experiencia de los profesionales (Jefe de Estudio, Especialistas y Asistentes), no contienen expresamente el nombre del proyecto, de cada servicio consignado, para demostrar la experiencia requerida, deberá complementarse con otro documento que si lo contenga.

Existen dos procedimientos a través de la SUNEDU para hacer válido en el Perú un diploma de Grado Académico o Título Profesional (Ing. Civil entre otros) obtenido en el extranjero; la Revalidación u Homologación y el Reconocimiento.

En tal sentido, para la presentación de ofertas los postores deberán adjuntar copia simple del documento de la Revalidación u Homologación del título profesional otorgado en el extranjero, emitido por una de las Universidades Peruanas autorizadas por la SUNEDU, en el caso de presentar títulos profesionales con diferente denominación a la requerida en los presentes TdR; o adjuntar copia simple del documento del Reconocimiento del título profesional extranjero, emitido por la SUNEDU, en el caso de presentar títulos profesionales con denominación similar a la requerida en los presentes TdR.

En el caso que EL POSTOR proponga como parte del Personal Clave y de Apoyo a profesionales que han participado como Asistentes en la elaboración de Estudios, dichos profesionales deberán acreditar el doble de la experiencia mínima en la misma especialidad exigida para el profesional.

PERSONAL CLAVE.

ACTIVIDADES A DESARROLLAR POR EL PERSONAL CLAVE.

Nº	Cant.	ESPECIALIDAD	PROFESIÓN (Una de ellas)	Participación Min. (Mes)	ACTIVIDAD A DESARROLLAR
1	1	Jefe de Estudio	Ing. Civil	3.0	Jefe de Estudio durante la elaboración de los Estudios, deberá concordar e integrar la información de todas las especialidades del Estudio y elaborar el Plan de Gestión de Riesgos, plan de trabajo y estudio de tráfico.
2	1	Especialista en diseño geométrico, topografía y señalización.	Ing. Civil	2.0	Elaboración de los estudios de Georeferenciación, Topografía, Diseño Geométrico y señalización.
3	1	Especialista en estudios geotécnicos	Ing. Civil o Ing. Geólogo	2.0	Elaboración de los estudios de Geología y Geotecnia – suelos - pavimentos
4	1	Especialista en Metrados, Costos y Presupuestos	Ing. Civil	2.0	Elaboración de los Metrados, Especificaciones Técnicas, Análisis de Precios Unitarios, Presupuestos, Cronogramas.

5	1	Especialista en Hidrología e Hidráulica	Ing. Civil	2.0	Elaboración de los estudios de Hidrología e Hidráulica, Vulnerabilidad y riesgo
6	1	Especialista Ambiental	Ing. Ambiental O Biólogo	3.0	Elaboración del estudio ambiental según TdR establecido.

1.6 FORMA DE PAGO.

Los Pagos de las valorizaciones se efectuarán de la siguiente manera:

ESTUDIO DE INGENIERÍA.

El Estudio de Ingeniería será cancelado una vez que cuente con la conformidad otorgada por la MUNICIPALIDAD DISTRITAL DE GREGORIO PITA, previa aprobación de la Sub Gerencia de Infraestructura Urbano y Rural del contenido de cada uno de los informes señalados en los presentes Términos de Referencia, según lo siguiente:

PAGO A LA CONFORMIDAD	% DE PAGO
Informe de Avance N° 1 - ING.	70% del monto del Contrato, con informe de conformidad de la MDGP
Informe de Avance N° 2 - ING	30% del monto del Contrato – con informe de aprobación del evaluador y la MDGP.
	TOTAL = 100%

(*) : El Informe Inicial-Aprobado el Plan de trabajo, no genera pago por dicho trabajo.

1.7 ANEXOS.

ANEXO "A".

PROCEDIMIENTOS PARA LA OBTENCIÓN OPORTUNA DE AUTORIZACIONES QUE REQUIERE CONTROL SIMULTÁNEO.

CAPITULO.

i. AUTORIZACIONES Y PERMISOS PARA USO DE AREAS.

El responsable de la elaboración de la DIA deberá presentar todas las autorizaciones de uso otorgadas por los propietarios de las áreas a ser usadas como:

01. Canteras de material de préstamo para las diferentes obras de infraestructura.
02. DMEs.
03. Campamentos.
04. Patio de máquinas.

Deberá contarse con documento de fecha cierta, del propietario de las áreas a utilizarse, se deberá adjuntar la documentación que acredite la titularidad de los propietarios de los terrenos a utilizar (copia de documento de identidad, ficha registral y/o documentación de posesión).

De ser terrenos eriazos, o de propiedad estatal, deberán realizarse las gestiones ante las instituciones públicas y/o privadas, personas naturales y/o jurídicas, para obtener el permiso de uso de las zonas previstas para dichas Instalaciones (campamento, patio de



máquinas, canteras, depósitos de material excedente, plantas industriales, polvorín, entre otros).

01 Canteras.

Canteras coluviales, las autorizaciones de los propietarios, de estar ubicadas en terrenos de comunidades campesinas, siendo estas Ley de Comunidades Campesinas Ley N° 2465, la misma que indica la aprobación para el uso de tierras a través de Asamblea Comunal.

Certificado de Inexistencia de Restos Arqueológicos – CIRA.

Se deberá considerar las particularidades en el caso de las canteras de río (material de acarreo/canteras aluviales, tener en cuenta la R.J N° 423-2011-ANA, obtener la autorización de extracción de materiales de acarreo, otorgada por la Municipalidad correspondiente, la cual deberá considerar previamente la Opinión Técnica del ANA en el marco de la R.J. No. 423-2011-ANA “Lineamientos para emitir Opinión Técnica Previa Vinculante sobre la Autorización de Extracción de Material de Acarreo en Cauces Naturales”.

De ser el caso, y cumpliendo con la normativa respectiva se adjuntará Copia del trámite de inclusión de las canteras de cerro en Precatastro Minero Nacional INGEMMET

El documento de autorización deberá adjuntar la FICHA DE CARACTERIZACIÓN indicados en los TDR del estudio ambiental.

02. Depósitos de Materiales Excedentes (DME).

Se deberá obtener la Autorización de uso del área como DME y sus accesos, suscrita con el propietario del terreno, indicando la progresiva, el lado y el área en metros cuadrados.

Plano de levantamiento topográfico (delimitación de DME y acceso), plano de secciones transversales y de conformación final para cada DME.

- Documentación del Propietario (Título de propiedad u otro que sustente la titularidad del predio).
- Certificado de Inexistencia de Restos Arqueológicos – CIRA.
- Se deberá obtener la autorización de uso del área como DME y sus accesos, suscrita con el propietario del terreno, Indicando la progresiva, el lado el área en metros cuadrados.
- El documento de autorización deberá adjuntar la FICHA DE CARACTERIZACIÓN indicados en los TDR del estudio ambiental

03. Campamentos.

Es el espacio destinado para la instalación del campamento del Contratista de Obra.

- Plano de ubicación y distribución de instalaciones.
- Autorización de uso del área como campamento y sus accesos, suscrita con el propietario del terreno, indicando la progresiva, el lado y el área en metros cuadrados.
- Documentación del Propietario (Título de propiedad u otro que sustente la titularidad del predio).
- El documento de autorización deberá adjuntar la FICHA DE CARACTERIZACIÓN indicados en los TDR del estudio ambiental

04. Patio de Máquinas.

Se considera dentro del área del patio de máquinas un taller para el mantenimiento básico, área para tanque de combustible, área para lavado de vehículos y equipos, caseta de vigilancia y baños químicos portátiles.

Sobre este acápite, se deberá consignar la siguiente información:



- Plano de ubicación y distribución espacial.
- Autorización de uso del área como Patio de Máquina y sus accesos, suscrita con el propietario del terreno, indicando la progresiva, el lado y el área en metros cuadrados. Documentación del Propietario (Título de propiedad u otro que sustente la titularidad del predio).
- El documento de autorización deberá adjuntar la FICHA DE FICHA DE CARACTERIZACIÓN indicados en los TDR del estudio ambiental.

ii. AUTORIZACIONES DEL MINISTERIO DE CULTURA.

Con Decreto Supremo N° 003-2014-MC, se Aprueba el Reglamento de Intervenciones Arqueológicas. El Artículo 12. Autorización, Certificación y Titularidad, indica que "Para realizar una intervención arqueológica en cualquiera de sus modalidades para obtener una certificación, sea en espacios públicos o privados, se debe contar con la autorización del Ministerio de Cultura. Estas deben tramitarse ante la Sede Central o las Direcciones Desconcentradas de Cultura, según el ámbito de sus competencias. En ningún caso serán otorgadas en vías de regularización".

EL CONSULTOR, elaborará toda la información técnica respectiva (Expedientes Técnicos) y su gestión ante el Ministerio de Cultura, obteniendo todas las autorizaciones que correspondan para la obtención del CIRA de todo el proyecto, dentro del marco de la Directiva N° 001-2013-VMPCIC-MC "Normas y procedimientos para la emisión del Certificado de Inexistencia de Restos Arqueológicos (CIRA)".

Certificado de Inexistencia de Restos Arqueológicos de la Carretera y sus Áreas Auxiliares.

Es obligación del CONSULTOR elaborar los expedientes técnicos de todas las áreas auxiliares, accesos, derecho de vía y posibles variantes, y tramitar el Certificado de Inexistencia de Restos Arqueológicos (CIRA) ante el Ministerio de Cultura de acuerdo a los formatos establecidos en la Directiva N° 001-2013-VMPCIC-MC y el Marco Legal vigente.

- Certificado de Inexistencia de Restos Arqueológicos (CIRA), de todas las áreas contempladas en el expediente técnico (componente de ingeniería y ambiental). Archivo en PDF del CIRA incluido planos.
- Certificado de Inexistencia de Restos Arqueológicos (CIRA) del derecho de vía del Estudio.
- De ser el caso EL CONSULTOR podrá presentar un oficio en donde se emita pronunciamiento de la excepción del CIRA, de acuerdo a lo establecido en el artículo 57° del RIA.

- iii. **AUTORIZACIONES POR INFRAESTRUCTURAS PARA USO DE AGUA (intervención del ANA, y el ALA para CANALES DE RIEGO).**
- iv. **AUTORIZACIONES POR INFRAESTRUCTURA EXISTENTE DE SERVICIOS PUBLICOS POR PARTE DE LOS CONCESIONARIOS o DEL ESTADO DE LAS REDES DE SERVICIO ELECTRICO Y TELEFONIA.**
- v. **AUTORIZACIONES PARA INSTALACIONES DE REDES DE AGUA Y DESAGUE.**
- vi. **AUTORIZACIONES PARA AFECTACIONES PREDIALES.**

FICHA TÉCNICA DE AFECTACIÓN DE EDIFICACION O INFRAESTRUCTURA.

Conste por el presente documento que, el/la Sr. (a) identificado



(a) con DNI N° , estado civil , afectado (a) en ubicada en el sector de progresiva por LA OBRA; en adelante **EL AFECTADO**, declara que la descripción física de la edificación afectada que contiene la presente Ficha Técnica y elaborada por el

Consultor encargado del Estudio PACRI identificado con DNI N° es conforme al estado actual, descripción y características, asimismo declara que tiene conocimiento que dicha descripción será utilizada para la elaboración de la memoria descriptiva del Expedientes Individual de Afectaciones con fines de valuación comercial que realizará la Dirección Nacional de Construcción.

Conforme a lo señalado, a continuación, se describe la afectación realizada en presencia del **AFECTADO Y EL CONSULTOR**:

1. AREA TOTAL CONSTRUIDA AFECTADA:

ÁREA MÓDULO 1:

AREA MODULO 2:

2. DESCRIPCIÓN DE EDIFICACIÓN AFECTADA:

MÓDULO 1:

1ER NIVEL		2DO NIVEL	
Área construida afectada		Área construida afectada	
Cimentación		Cimentación	
Elementos Estructurales		Elementos Estructurales	
Muros		Muros	
Techo		Techo	
Piso		Piso	
Contra zócalos y revestimiento		Contra zócalos y revestimiento	
Puertas		Puertas	
Ventanas		Ventanas	
Acabados		Acabados	
Inst. Sanitaria		Inst. Sanitaria	
Inst. Eléctrica		Inst. Eléctrica	
Otro tipo de infraestructura		Otro tipo de infraestructura	

MÓDULO 2:

1ER NIVEL		2DO NIVEL	
Área construida		Área construida	
Cimentación		Cimentación	
Elementos Estructurales		Elementos Estructurales	
Muros		Muros	
Techo		Techo	
Piso		Piso	
Contra zócalos y revestimiento		Contra zócalos y revestimiento	
Puertas		Puertas	
Ventanas		Ventanas	
Acabados		Acabados	
Inst. Sanitaria		Inst. Sanitaria	
Inst. Eléctrica		Inst. Eléctrica	
Otro tipo de infraestructura		Otro tipo de infraestructura	

Obras Complementarias:

Baño (m2)	
Vereda ()	
Muros ()	
Otro:	

3. **ANTIGÜEDAD:**

4. **ESTADO DE LA EDIFICACIÓN.**

MUY BUENO		BUENO		REGULAR		MALO	
-----------	--	-------	--	---------	--	------	--

EL AFECTADO deja claramente establecido que, en lo manifestado en la presente Acta, no ha mediado error, dolo, violencia, intimidación, lesión u otro vicio del consentimiento que pudiera originar la nulidad. Se toma como fecha de cierre de la información.

....., a los del mes de del año.....



Nombre:

NOMBRE DEL CONSULTOR

DNI N°:.....
Afectado (a)

DNI N°



FICHA TÉCNICA DE TERRENO AFECTADO.

Conste por el presente documento que, el/la Sr. (a) identificado
(a) con DNI N° , estado civil , afectado (a) en
..... ubicada en el sector de
progresivapor LA OBRA
.....; en adelante **EL AFECTADO**, declara que la descripción de la afectación que contiene la presente Ficha
Técnica y elaborada por el Consultor encargado del Estudio PACRI
..... identificado
con DNI N° es conforme al estado actual, descripción y
características, asimismo declara que tiene conocimiento que dicha descripción será
utilizada para la elaboración de la Memoria Descriptiva del Expediente Individual de
Afectaciones con fines de valuación comercial que realizará la Dirección Nacional de
Construcción.

Conforme a lo señalado, a continuación, se describe la afectación realizada en presencia
del **AFECTADO Y EL CONSULTOR**:

1. CULTIVOS PERMANENTES:

CANTIDAD	TIPO PLANTACIÓN	DE	EDAD / (DIAMETRO Y ALTURA)

2. CULTIVOS TEMPORALES.



ÁREA COSECHADA	TIPO DE CULTIVO	INTERVALO DE SIEMBRA

3. OBRAS COMPLEMENTARIAS.

Muros ()	
Cercos ()	
Infraestructura ()	
Otro:	

EL AFECTADO deja claramente establecido que en lo manifestado en la presente Acta, no ha mediado error, dolo, violencia, intimidación, lesión u otro vicio del consentimiento que pudiera originar la nulidad. Se toma como fecha de cierre de la información.

....., a los del mes de del

AFECTADO

Nombre:

DNI N°:.....

POR EL CONSULTOR

Nombre:

DNI N°



ANEXO "B".

VALOR REFERENCIAL.

MEJORAMIENTO DEL SERVICIO DE TRANSITABILIDAD VIAL INTERURBANA EN CAMINO VECINAL EMP. CA 1562 (PAUCAMARCA) - DESV. CA 1563 (ULLILLIN) -
PROYECTO: HUALANGA - RAMBRAN - TAXAPATA - EL CANLLE - UÑIGAN (EMP. CA 1566) DISTRITO DE GREGORIO PITA DE LA PROVINCIA DE SAN MARCOS DEL
DEPARTAMENTO DE CAJAMARCA, con código único de inversiones 2625087

ITEM	DESCRIPCION	UND.	CANTIDAD		% - PARTICIP.	C.UNIT. TARIFA S/	PARCIAL S/	TOTAL S/
			TIEMPO	N° DE RECURSOS				
A	TARIFAS (A todo costo) - Incluye leyes sociales.							
A.1	Personal Profesional.							
A.1.1	Jefe de Proyecto - consultor del Expediente Técnico.	MES	3	1	100.00%	6,500.00	19,500.00	72,000.00
A.1.2	Especialista en diseño geométrico, topografía y señalización.	MES	2	1	100.00%	5,500.00	11,000.00	
A.1.3	Especialista en hidrología e hidráulica.	MES	2	1	50.00%	5,500.00	5,500.00	
A.1.4	Especialista en Metrados, Costos y Presupuestos.	MES	2	1	100.00%	5,000.00	10,000.00	
A.1.5	Especialista en estudios geotécnicos.	MES	2	1	50.00%	5,500.00	5,500.00	
A.1.6	Especialista ambiental.	MES	3	1	50.00%	4,500.00	6,750.00	
A.1.7	Especialista en arqueología.	MES	3	1	50.00%	4,500.00	6,750.00	
A.2	Personal Profesional auxiliar- de apoyo-Incluye leyes sociales.							
A.2.1	Técnico en dibujo o cadista	MES	2	2	50.00%	3,500.00	7,000.00	70,100.00
B	ALQUILERES, ESTUDIOS BASICOS Y OTROS SERVICIOS.							
B.1	Alquileres.							
B.1.1	Vehículos: camioneta 4x4 (incluye operador y combustible)	MES	3	2	50.00%	8,000.00	24,000.00	
B.1.2	Equipo de topografía: Estación Total, drone, GPS diferencial, entre otros	MES	1	2	100.00%	3,800.00	7,600.00	
B.1.3	Equipo de informática: Computadora(2), impresora(1)	MES	3	1	100.00%	2,000.00	6,000.00	
B.2	Estudios Básicos.							
B.2.1	Estudio de Suelos, Canteras	EST.	1	1	100.00%	16,500.00	16,500.00	
B.2.2	Estudio de topografía.	EST.	1	1	100.00%	5,500.00	5,500.00	
B.2.3	Estudio de gestión de riesgos y seguridad sanitaria.	EST.	1	1	100.00%	4,500.00	4,500.00	
B.3	Otros servicios.							
B.3.1	Tasa para certificación ambiental-otros	EST.	1	1	100.00%	2,500.00	2,500.00	
B.3.2	Documentación de opinión de restos arqueológicos (CIRA)	EST.	1	1	100.00%	3,500.00	3,500.00	
C	MATERIALES Y UTILES DE ESCRITORIO							4,500.00
C.1	Materiales y útiles de oficina, reproducciones - impresiones	GBL.	1	1	100.00%	4,500.00	4,500.00	
D	COSTO DIRECTO	=A+B+C						146,600.00
E	GASTOS GENERALES Y FINANCIEROS	= 10%						14,660.00
F	UTILIDAD	5% (A+ F)						7,330.00
G	SUB TOTAL							168,590.00
H	IMPUESTOS - IGV	18%G						30,346.20
	COSTO TOTAL DEL SERVICIO	G+H						S/. 198,936.20

(*) Los costos unitarios o tarifas consignados se han determinado en base a promedios de servicios realizados en los tres últimos años en el área geográfica de influencia; sin embargo, el valor referencial final será determinado por el estudio de mercado efectuado por la unidad de Logística y Control Patrimonial de la Municipalidad Distrital de Gregorio Pita, según la estructura de costos indicada.



ANEXO "C"

- **TÉRMINOS DE REFERENCIA DE LA DECLARATORIA DE IMPACTO AMBIENTAL.**
- **CONSIDERACIONES GENERALES.**
- **ANEXOS TERMINOS DE REFERENCIA.**

REVISIÓN DE LOS INFORMES.

REVISIÓN DE LOS INFORMES.

1. La MUNICIPALIDAD o responsables de la EVALUACION (SECTOR O INSTITUCION CORRESPONDIENTE) designados, revisarán y darán conformidad a los Informes del Estudio de Ingeniería y los entregables.
2. La Dirección General de Asuntos ambientales (DGAAM), revisará y aprobará la Declaración de Impacto Ambiental-DIA.
3. El Ministerio de Cultura revisará y aprobará el expediente de solicitud de Inexistencia de Restos Arqueológicos – CIRA.

CONFORMIDAD DEL SERVICIO.

1. Una vez que la MUNICIPALIDAD o responsables de la EVALUACION (SECTOR O INSTITUCION CORRESPONDIENTE) o responsables designados, hayan realizado las diferentes evaluaciones a los entregables del proyecto, y recabado el producto final, es que el área usuaria otorgara la conformidad del SERVICIO AL ESTUDIO EXPEDIENTE TECNICO.
2. Una vez que la Sub Gerencia de Infraestructura Urbano Rural de la MUNICIPALIDAD o responsables de la EVALUACION o SUPERVISION responsables designados, hayan realizado las diferentes evaluaciones a los entregables del proyecto, y recabado el producto final, deberán coordinar para una evaluación final y otorgar la conformidad del SERVICIO AL ESTUDIO DEFINITIVO.

LIQUIDACION DE CONTRATO:

Una vez aprobado administrativamente el Estudio DEFINITIVO, mediante Resolución Directoral, se procederá a realizar la Liquidación del Contrato en virtud a lo establecido en el Artículo 170° del Reglamento de la Ley de Contrataciones del Estado

REQUISITOS MÍNIMOS QUE DEBE CUMPLIR LA EMPRESA O CONSORCIO.

El postor debe acreditar un monto facturado acumulado equivalente a 1 vez el valor referencial, por la contratación de servicios de consultoría de obra iguales o similares al objeto de la convocatoria, durante los diez (10) años anteriores a la fecha de la presentación de ofertas que se computarán desde la fecha de la conformidad o emisión del comprobante de pago, según corresponda.

EL POSTOR deberá acreditar su experiencia en la actividad con consultoría en la elaboración y/o supervisión de estudios definitivos y como experiencia en la especialidad con servicios similares al objeto de la presente consultoría, definiendo como servicio similar a la elaboración y/o supervisión de estudios definitivos de Rehabilitación y/o Mejoramiento y/o Construcción y/o Creación de Infraestructura Vial Pavimentada, por otro lado, debe consignar experiencia en estudios de pre inversión referidos a infraestructura vial.

Otra terminología distinta a Rehabilitación y/o Mejoramiento y/o Construcción y/o Creación, será válida, siempre y cuando EL POSTOR acredite su equivalencia documentariamente; sin embargo, no serán válidos los estudios de Mantenimiento, ni los estudios de Conservación por Niveles de Servicio.



Infraestructura Vial Pavimentada, se refiere a Carreteras y/o Autopistas y/o Vías de Evitamiento, cuya superficie de rodadura puede estar conformada por tres tipos de mezcla: flexible bituminosa (carpeta asfáltica, tratamiento superficial), rígida (concreto portland) o afirmado estabilizado con suelo – cemento o emulsión asfáltica. En tal sentido, para las experiencias de EL POSTOR, los documentos de acreditación de su experiencia en los estudios requeridos, no deben contener necesariamente el tipo de pavimento. Es decir, serán válidos los documentos que mencionen el tipo de pavimento señalado.

Para otra terminología distinta a la indicada en la definición de Infraestructura Vial Pavimentada, será válida, siempre y cuando EL POSTOR acredite su equivalencia documentariamente.

Para los casos de Estudio Definitivo, también serán válidas las denominaciones de Expediente Técnico o Estudio Definitivo de Ingeniería o Estudio y Diseño Definitivo o Ingeniería de Detalle; cualquier otra denominación diferente a lo señalado, será válida, siempre y cuando EL POSTOR acredite su equivalencia documentariamente.

Si los documentos de acreditación de la experiencia de EL POSTOR, no contienen expresamente el nombre del proyecto, de cada servicio consignado, para demostrar la experiencia requerida, deberá complementarse con otro documento que si lo contenga.

En la elaboración del presente estudio, EL CONSULTOR debe estar conformado por un equipo profesional multidisciplinario, en el que participan el Jefe de Estudio, Especialistas, Asistentes, Técnicos y Auxiliares en los temas relacionados a la formulación del proyecto.

EL POSTOR debe contar con la inscripción en el RNP en la Especialidad de Consultoría de Obras Viales, Puertos y Afines en el Registro Nacional de Proveedores (RNP), en función al objeto de la convocatoria conforme a lo establecido en el Reglamento de la Ley de Contrataciones del Estado y en la Categoría B o superior.

GARANTÍA MÍNIMA DEL SERVICIO.

En atención a que EL CONSULTOR es el responsable absoluto de los Estudios que realizará, deberá garantizar la calidad del Estudio y responder del trabajo realizado en el Estudio Definitivo o expediente técnico durante los siguientes tres (3) años, desde la fecha de aprobación administrativa del Expediente Técnico por parte de MUNICIPALIDAD o EVALUADOR, responsables designados, comprendiéndose entre otros, la responsabilidad por las omisiones, errores o deficiencias, métodos inadecuados o incorrectos, vicios ocultos de los servicios ofertados, de sus resultados y de las conclusiones erradas del Expediente Técnico, producto de su contrato, así como por el perjuicio económico que ello produzca a MUNICIPALIDAD DISTRITAL DE GREGORIO PITA, por lo que en caso de ser requerido para cualquier aclaración o corrección, no podrá negar su concurrencia.

FORMULA DE REAJUSTE.

Teniendo en cuenta lo establecido en el artículo 38° del Reglamento de la Ley de Contrataciones del Estado, las valorizaciones en moneda nacional que presente EL CONSULTOR se reajustarán de acuerdo a la fórmula siguiente:

$$Pr = [Pox(Ir/Io)] - [(A/C) \times Pox(Ir-Ia)/(Ia)] - [(A/C) \times Po]$$

Dónde:



Pr = Monto de la Valorización Reajustada.
Po = Monto de la Valorización, a precios del mes que está referido el
Ir = Valor Referencial
Io = Índice de Precios al Consumidor (INEI-LIMA) del mes que debe
la = efectuarse el pago.
A = Índice de Precios al Consumidor (INEI-LIMA), del mes que está
C = referido el Valor Referencial. Índice de Precios al Consumidor
(INEI-LIMA) del mes que se pagó el Adelanto Directo. Adelanto
Directo otorgado.
Monto del Contrato Original.

El primer monomio expresa la valorización reajustada; el segundo, la deducción del reajuste que no corresponde por el Adelanto Directo otorgado y el tercero la amortización del Adelanto Directo otorgado. El segundo y tercer monomio son aplicables sólo hasta la amortización total del Adelanto Directo.

Tratándose de un Contrato de Servicios de ejecución continuada, los pagos efectuados a EL CONSULTOR, se consideran Pagos a Cuenta susceptibles de ajuste en las valorizaciones siguientes o en la Liquidación final del Contrato, si fuera el caso.

ADELANTO DIRECTO.

La MUNICIPALIDAD DISTRITAL DE GREGORIO PITA, NO otorgará a EL CONSULTOR adelanto directo.

PENALIDADES.

De acuerdo a lo establecido en el artículo N° 161° del Reglamento de la Ley de Contrataciones del Estado, la MUNICIPALIDAD DISTRITAL DE GREGORIO PITA, debe prever en los documentos del procedimiento de selección la aplicación de la Penalidad por Mora; asimismo, puede prever Otras Penalidades.

Estos dos tipos de penalidades pueden alcanzar cada una un monto máximo equivalente al diez por ciento (10%) del monto del contrato vigente.

Estas penalidades se deducen de los pagos a cuenta, de las valorizaciones, del pago final o en la liquidación final, según corresponda; o si fuera necesario, se cobra del monto resultante de la ejecución de la garantía de fiel cumplimiento.

La MUNICIPALIDAD DISTRITAL DE GREGORIO PITA, puede resolver el contrato por incumplimiento, si EL CONSULTOR incumple injustificadamente sus obligaciones contractuales y/o haya llegado a acumular el monto máximo de la penalidad por mora o el monto máximo para otras penalidades, en la ejecución de la prestación a su cargo (Artículo 164°.- Causales de Resolución del Reglamento de la Ley de Contrataciones del Estado).

Todas las penalidades alcanzan a la totalidad del proyecto pre inversión y estudios definitivos.

19.1 PENALIDAD POR MORA EN LA EJECUCION DE LA PRESTACIÓN.

Se aplicará de conformidad al Artículo 162: Penalidad por mora en la ejecución de la prestación del Capítulo IV: "Incumplimiento del Contrato" del Reglamento de la Ley N° 30225, Ley de Contrataciones del Estado (Según D.S. 344-2018-EF del 31/12/2018)



Si el Consultor incurre en retraso injustificado en la ejecución de las prestaciones objeto del contrato, la Entidad le aplicara automáticamente una penalidad por mora por cada día de retraso, acorde a la siguiente formula:

$$\text{Penalidad Diaria} = \frac{0.10 \times \text{Monto Vigente}}{F \times \text{Plazo Vigente en Dias}}$$

Donde:

F: 0.25 para plazos mayores a sesenta (60) días o;

F: 0.40 para plazos menores o iguales a sesenta (60) días.

Tanto el monto como el plazo se refieren, según corresponda, al Contrato vigente o ítem que debió ejecutarse.

Si considera justificado el retraso, cuando el Consultor acredite de modo objetivamente sustentado, que el mayor tiempo transcurrido no le resulte imputable. Esta calificación del retraso como justificado no le da lugar al pago de gastos generales de ningún tipo, conforme los Artículos 161 y 162 del RLCE; DS N° 344-2018-EF.

19.2 OTRAS PENALIDADES.

El contrato establece las penalidades aplicables a El Consultor ante el incumplimiento injustificado de sus obligaciones contractuales a partir de la información brindada por el área usuaria, las mismas que son objetivas, razonables y congruentes con el objeto de la convocatoria.

Se aplicará la penalidad al monto del Contrato por incumplir las obligaciones contractuales establecidas en los términos de referencia, conforme el Artículo 163 del RLCE; DS N° 344-2018-EF, siendo estos los siguientes:


N°	INFRACCIÓN	MULTA
1	Entregables sin la firma y sello de los especialistas respectivos y del coordinador del proyecto. Se aplicará la penalidad afectada por cada oportunidad en que se detecte.	0.05% x K
2	Ausencia de los especialistas en los trabajos de campo y/o reuniones de coordinación convocadas por la entidad Se aplicará la penalidad afectada por cada especialista ausente	0.05% x K
3	Entregables o informes incompletos en relación a lo solicitado expresamente en los términos de referencia, bases integradas, contrato o plan de trabajo Se aplicará la penalidad afectada por cada oportunidad en que se detecte	0.05% x K
4	Levantamiento de Observaciones	0.05% x K

K= Monto del contrato

*Estas penalidades se aplicarán en la valorización del entregable que se produjo el incumplimiento.

Procede igualmente la aplicación de otras penalidades en virtud a lo establecido en el Artículo 163° del Capítulo IV: "Incumplimiento del Contrato", Título VI: Ejecución Contractual del Reglamento de la Ley de Contrataciones del Estado vigente (Según D.S. 344-2018-EF del 31/12/2018) según el siguiente detalle:

PENALIDADES			
N°	Supuestos de aplicación de penalidad	Forma de cálculo	Procedimiento
1	En caso culmine la relación contractual entre el contratista y el personal ofertado y la Entidad no haya aprobado la sustitución del personal por no cumplir con las experiencias y calificaciones del profesional a ser reemplazado	Dará lugar a la aplicación de la penalidad de una Unidad Impositiva Tributaria (0.1 UIT) por cada día de ausencia del personal.	Según informe del Administrador del Contrato y/o evaluación al momento de constatar la falta.



PENALIDADES			
N°	Supuestos de aplicación de penalidad	Forma de cálculo	Procedimiento
2	Los cambios de personal profesional solicitados por el Consultor que no tengan origen en circunstancias de fuerza mayor o caso fortuito debidamente comprobadas y que sean aprobadas por la MUNICIPALIDAD o EVALUADOR, responsables designados.	Dará lugar a la aplicación de la penalidad del 0.5% del Monto del Contrato, por cada profesional que se cambie.	Según informe del Administrador del Contrato y/o evaluación al momento de aprobar el cambio del profesional.
3	Por inasistencia de los profesionales de El Consultor, a los trabajos de campo que deben realizar de acuerdo al cronograma de trabajo aprobado.	Dará lugar a la aplicación de la penalidad del 0.5% del Monto del Contrato, por cada profesional que no asista a campo.	Según informe del Administrador del Contrato y/o evaluación al momento de comprobar la inasistencia en campo.
4	<p>Por inasistencia de los profesionales de El Consultor, tales como del Jefe de Estudio y de sus especialistas, a dos (02) citaciones consecutivas convocados por la MUNICIPALIDAD o EVALUADOR, responsables designados mediante oficio, con tres (03) días de anticipación como mínimo.</p> <p>El Consultor, podrá postergar por única vez la reunión convocada, dentro del plazo indicado, sustentando mediante una carta del representante legal, las razones que impiden su asistencia, proponiendo una nueva fecha de reunión, dentro de los tres (03) días siguientes.</p>	La inasistencia dará lugar a la aplicación de la penalidad del 0.3% del Monto del Contrato, por cada profesional citado que no asista, en la fecha y hora programada.	Según un acta de la reunión programada ente los especialistas citados y los profesionales de MUNICIPALIDAD o EVALUADOR, responsables designados, se dejará constancia de la inasistencia de los profesionales citados.
5	Los cambios del personal profesional solicitados al consultor, por pedido expreso de la MUNICIPALIDAD o EVALUADOR, responsables designados, por reincidir por segunda vez en la inasistencia en los trabajos de campo. Los cambios del personal profesional solicitados al consultor, por pedido expreso de MUNICIPALIDAD o EVALUADOR, responsables designados, por reincidir por tercera vez consecutiva en la inasistencia a las reuniones convocadas por la MUNICIPALIDAD o EVALUADOR, responsables designados.	Dará lugar a la aplicación de la penalidad del 1% del Monto del Contrato, por cada profesional que se requiera su cambio.	Según informe del Administrador del Contrato y/o evaluación al momento de comprobar la reincidencia.

RESPONSABILIDAD DE EL CONSULTOR.

1. EL CONSULTOR, asumirá la responsabilidad técnica total por los servicios profesionales prestados por la elaboración del Estudio Definitivo del Proyecto. La responsabilidad es intransferible e ineludible.
2. La revisión de los documentos técnicos y planos, así como, la conformidad del Estudio por parte de la MUNICIPALIDAD o EVALUADOR, responsables designados, durante la elaboración del Estudio, no exime a EL CONSULTOR de la responsabilidad técnica y/o administrativa por las probables fallas ocultas (vicios ocultos) no declaradas y/o

que por su dificultad no hayan podido ser detectadas y observadas a tiempo por los responsables de la revisión del mismo. EL CONSULTOR no podrá alegar a su favor que la MUNICIPALIDAD o EVALUADOR, responsables designados, aceptó y aprobó el Estudio elaborado.

3. EL CONSULTOR es el único responsable por la calidad y contenido técnico de la documentación que elabore, proyecte, solicite, obtenga, procese, analice o incorpore al Estudio de Pre Inversión y Estudio Definitivo, que entregará a la MUNICIPALIDAD o EVALUADOR, responsables designados, así como de los desajustes, errores u omisiones que no fue posible advertir al momento de su revisión.
4. EL CONSULTOR será responsable por los métodos de trabajo y la eficiencia de los equipos empleados en la ejecución de su prestación, los que deberán asegurar un ritmo apropiado y calidad satisfactoria.
5. EL CONSULTOR está facultado para seleccionar al personal auxiliar técnico-administrativo necesario, para el mejor cumplimiento de los servicios, reservándose la MUNICIPALIDAD o EVALUADOR, responsables designados el derecho a rechazar al personal que a su juicio no reuniera los requisitos de idoneidad y competencia.
6. EL CONSULTOR a cargo del Estudio será responsable del planeamiento, programación y realización de los estudios básicos, así como de los diseños en general y la calidad técnica de todo el estudio. El Estudio deberá considerar en todas las especialidades de ingeniería los estándares de diseño y procesos constructivos acordes con la ubicación y características del Proyecto.
7. EL CONSULTOR deberá contar obligatoriamente, con el equipamiento ofertado en su propuesta, el Jefe de Estudio deberá estar a disponibilidad mientras dure el proyecto, hasta su aprobación.
8. Todo el personal asignado al Servicio, deberá estar a disponibilidad durante el período y en la oportunidad señalada en la Propuesta Técnica de EL CONSULTOR
9. Para la prestación de los servicios correspondientes en la elaboración del Estudio, EL CONSULTOR utilizará el personal profesional calificado y especificado en su Propuesta Técnica, el cual debe tener la capacidad física para desarrollar los trabajos de campo; no estando permitido cambios de personal durante el procedimiento de suscripción de contrato. Los cambios de personal sin que le corresponda penalidad pueden solicitarse, una vez suscrito el Contrato y sólo por circunstancias de caso fortuito o fuerza mayor debidamente comprobadas (enfermedad, incapacidad, accidente, jubilación, muerte y otros). En estos casos, EL CONSULTOR deberá proponer a la MUNICIPALIDAD o EVALUADOR, responsables designados con diez (10) días calendario de anticipación, el cambio del personal a fin de ser evaluado y obtener la aprobación del mencionado cambio.
10. El nuevo personal profesional que estará a cargo de la elaboración del estudio propuesto por EL CONSULTOR como reemplazo, deberá reunir iguales o superiores características que las requeridas en las calificaciones y/o experiencia del personal clave (Jefe de Estudios o Especialista) del procedimiento de selección. Para las calificaciones se verificará el nivel o grado académico requerido y el tiempo de capacitación requerido para obtener el máximo puntaje, asimismo, para la experiencia se verificará el tiempo efectivo (sin traslapes) requerido para obtener el máximo puntaje.
11. En caso de que EL CONSULTOR, hiciera cambios del personal establecido en su propuesta técnica, sin la autorización de la MUNICIPALIDAD o EVALUADOR, responsables designados, esta podrá resolver el contrato por incumplimiento.
12. Las reuniones de coordinación se realizarán con los profesionales responsables de la elaboración del Estudio propuestos por EL CONSULTOR, no se aceptará la coordinación con los Asistentes o personal de apoyo.
13. EL CONSULTOR verificará que las denominaciones de los profesionales que consigne en el Informe Final se encuentren dentro de la oferta existente del mercado
14. Las fallas, defectos, desajustes, errores u omisiones en la prestación del servicio materia de la presente consultoría, que no han sido posible advertir en el momento de



su revisión y, en caso de producirse estos, será de exclusiva responsabilidad de EL CONSULTOR.

15. EL CONSULTOR es el responsable de lo señalado en los ítems precedentes, así como, por el perjuicio económico que ello ocasione a la MUNICIPALIDAD o EVALUADOR, responsables designados, por lo que deberá garantizar la calidad del Estudio y responder por el trabajo realizado, de acuerdo a las normas legales vigentes durante Tres (03) años contados a partir de la fecha de aprobación del Estudio (Informe Final) con el resolutivo correspondiente.
16. EL CONSULTOR deberá atender las Consultas y Observaciones correspondiente al Expediente Técnico formuladas por los Postores en la etapa del Concurso Licitación Pública de la Obra, en un plazo máximo de cinco (05) días hábiles (dependiendo de la cantidad de consultas y/u observaciones, se podrá extender el plazo fijado).
17. EL CONSULTOR (Proyectista) encargado de la elaboración del Estudio DEFINITIVO, deberá emitir bajo responsabilidad la opinión técnica que sea requerida por MUNICIPALIDAD o EVALUADOR, responsables designados, en un plazo no mayor de cinco (5) días siguientes desde la fecha de recibida la solicitud de opinión respecto a las consultas.

OTRAS CONDICIONES QUE ASUME EL CONSULTOR.

Sin exclusión de las obligaciones que correspondan a EL CONSULTOR, conforme a los dispositivos legales y reglamentarios vigentes, y que son inherentes al Servicio contratado, éste se obliga y compromete a cumplir con lo siguiente:

1. Informarse oportunamente sobre la normatividad técnica y reglamentaria vigente, aplicable al objeto del Servicio contratado.
2. Prestar los servicios contratados de conformidad con lo exigido en los presentes TdR.
3. El vínculo entre la MUNICIPALIDAD o EVALUADOR, responsables designados y EL CONSULTOR, se regirá por lo dispuesto en la Ley de Contrataciones del Estado, así como su Reglamento y sus normas complementarias y/o modificatorias.
4. EL CONSULTOR brindará las máximas facilidades para el cumplimiento de sus funciones al Administrador de Contrato del Servicio, así como al Equipo Profesional de Especialistas que tendrá a su cargo la revisión de los documentos técnicos que vaya elaborando EL CONSULTOR.
5. Para las reuniones convocadas por la MUNICIPALIDAD o EVALUADOR, responsables designados, es obligatorio la asistencia del Jefe de Estudio y Especialistas de EL CONSULTOR a cargo del Estudio; no se aceptará personal que no forme parte de los profesionales responsables de la elaboración del estudio, salvo justificación por escrito.
6. EL CONSULTOR deberá contar con una organización que le permita cumplir con sus obligaciones y responsabilidades, y que haga uso efectivo de las facultades que le son conferidas en estos TdR.
7. La MUNICIPALIDAD o EVALUADOR, responsables designados, rechazará, en cualquier momento o circunstancia en que se encuentre el Servicio; toda aquella documentación técnica que elabore EL CONSULTOR cuando ésta no se encuentre en concordancia con cualquier Norma Técnica, Reglamento, Directiva o Parámetro Normativo vigente que regule la ejecución o diseño respectivo. Sobre la base de lo expuesto, EL CONSULTOR está obligado a conocer la normatividad y reglamentación vigente, tanto en el ámbito internacional, nacional, regional o local.
8. Al presentar el Informe Final del Estudio, EL CONSULTOR devolverá a la MUNICIPALIDAD o EVALUADOR, responsables designados toda la documentación recibida para el cumplimiento de sus obligaciones contractuales.
9. La documentación que se genere durante la ejecución del Estudio constituirá propiedad de la MUNICIPALIDAD y no podrá ser utilizada para fines distintos a los del Estudio, sin consentimiento escrito de la MUNICIPALIDAD o EVALUADOR, responsables designados.
10. La MUNICIPALIDAD o EVALUADOR, responsables designados, en protección de los intereses del Estado, se reserva el pleno derecho de rechazar el Estudio elaborado



por EL CONSULTOR, sí dicho documento no contase con la calidad y consistencia técnica requerida o resulte ser incoherente, incongruente, ilógico o poco claro. Por tanto, se reserva el derecho de requerir a EL CONSULTOR información complementaria a la elaborada y presentada por éste. EL CONSULTOR no podrá negarse a su cumplimiento.

11. EL CONSULTOR, deberá elaborar un itinerario fílmico de imágenes digitales geo-referenciadas a color con una buena resolución, que permita observar la carretera en su integridad hasta el derecho de vía.
12. EL CONSULTOR, para el desarrollo de los trabajos de campo de Topografía, presentará un vídeo con los trabajos realizados, tales como el replanteo de campo del estacado y verificación de puntos de control del estudio.

RESOLUCIÓN DEL CONTRATO.

Se aplicará de acuerdo a los Artículos 164 y 165 del RLCE; DS N° 344-2018-EF

LABORES POST – CONSULTORÍA.

EL CONSULTOR asume el compromiso irrenunciable de absolver todas las observaciones y consultas, para lo cual presentara una declaración jurada de compromiso por un tiempo de tres (03) años a quedar a disposición, para cualquier aclaración relacionada a los estudios.



REQUISITOS DE CALIFICACION.

Importante para la Entidad

Los requisitos de calificación que la Entidad debe adoptar son los siguientes:

Esta nota deberá ser eliminada una vez culminada la elaboración de las bases.

A	CAPACIDAD LEGAL
	HABILITACIÓN
	<u>Requisitos:</u> <ul style="list-style-type: none">• Persona natural o jurídica que cuente con registro nacional de proveedor como consultor de obras viales y afines CATEGORIA B o superior.• Ficha Ruc.
	<u>Acreditación:</u> <ul style="list-style-type: none">• Copia simple del Registro Nacional de Proveedores, legible y vigente.• Copia de ficha ruc.
	<div><div>Importante</div><div>En el caso de consorcios, todos los integrantes deben acreditar este requisito.</div></div>

B	CAPACIDAD TÉCNICA Y PROFESIONAL
B.1	CALIFICACIONES DEL PERSONAL CLAVE
	FORMACIÓN ACADÉMICA
	<u>Requisitos:</u> <ul style="list-style-type: none">• Jefe de Proyecto: Ingeniero civil, colegiado; sustentada con copia de título profesional.• Especialista en diseño geométrico, topografía y señalización.: Ingeniero civil, colegiado; sustentada con copia de título profesional.• Especialista en estudios geotécnicos: Ingeniero civil y/o ingeniero Geólogo, colegiado; sustentada con copia de título profesional• Especialista en Costos y Presupuestos: Ingeniero civil, colegiado; sustentada con copia de título profesional.• Especialista en hidrología e hidráulica: Ingeniero civil, colegiado; sustentada con copia de título profesional.• Especialista Ambiental: Ingeniero Ambiental y/o Biólogo, colegiado; sustentada con copia de título profesional.
	<u>Acreditación:</u> <p>Se acreditará con copia simple de Título Profesional y colegiatura. Se verificación en el portal web de la Superintendencia Nacional de Educación Superior Universitaria – SUNEDU. De no encontrarse inscrito, presentar la copia del diploma respectivo. La colegiatura y habilitación se requerirá para el inicio de su participación efectiva en la ejecución de la prestación.</p> <p>De conformidad con el numeral 49.3 del artículo 49 y el literal e) del numeral 139.1 del artículo 139 del Reglamento este requisito de calificación se acredita para la suscripción del contrato.</p>



	<p>Importante</p> <p>De conformidad con el artículo 186 del Reglamento el supervisor, debe cumplir con las mismas calificaciones profesionales establecidas para el residente de obra. Asimismo, el jefe del proyecto para la elaboración del expediente técnico debe cumplir con las calificaciones exigidas en el artículo 188 del Reglamento.</p>
B.2	<p>EXPERIENCIA DEL PERSONAL CLAVE</p> <p>Requisitos:</p> <p>Jefe de Proyecto: Experiencia en la elaboración de proyectos de obras Viales, mínimo de 12 meses en el cargo desempeñado, (Computada desde la fecha de la colegiatura), como: Consultor, Jefe, Supervisor, Coordinador o la combinación de estos, de: Estudio, Proyecto, o Ingeniería; en la elaboración o en la supervisión de la elaboración de expedientes técnicos o estudios definitivos.</p> <p>Especialista en diseño geométrico, topografía y señalización: Experiencia en la elaboración de proyectos de obras Viales, mínimo de 12 meses en el cargo desempeñado, (Computada desde la fecha de la colegiatura), como: Especialista en diseño Geométrico, Especialista en topografía y Señalización o la combinación de estos, de: Estudio, Proyecto, o Ingeniería; en la elaboración o en la supervisión de la elaboración de expedientes técnicos o estudios definitivos</p> <p>Especialista en estudios geotécnicos: Experiencia en la elaboración de proyectos de obras en general, mínimo de 12 meses en el cargo desempeñado, (Computada desde la fecha de la colegiatura), como: Especialista en Geotecnia, Especialista en mecánica de Suelos, Especialista en pavimentos, especialista en suelos y pavimentos o la combinación de estos, de: Estudio, Proyecto, o Ingeniería; en la elaboración o en la supervisión de la elaboración de expedientes técnicos o estudios definitivos.</p> <p>Especialista en Metrados, Costos y Presupuestos: Experiencia en la elaboración de proyectos de obras en general, mínimo de 12 meses en el cargo desempeñado, (Computada desde la fecha de la colegiatura), como: Especialista en Costos y presupuestos, Especialista en Costos, especialista en Presupuestos, especialista en valorizaciones o la combinación de estos, de: Estudio, Proyecto, o Ingeniería; en la elaboración o en la supervisión de la elaboración de expedientes técnicos o estudios definitivos.</p> <p>Especialista en hidrología e hidráulica: Experiencia en la elaboración de proyectos de obras Viales, mínimo de 12 meses en el cargo desempeñado, (Computada desde la fecha de la colegiatura), como: Especialista en Hidrología, Especialista en Hidráulica, o la combinación de estos, de: Estudio, Proyecto, o Ingeniería; en la elaboración o en la supervisión de la elaboración de expedientes técnicos o estudios definitivos.</p> <p>Especialista Ambiental: Experiencia en la elaboración de proyectos de obras Viales, mínimo de 12 meses en el cargo desempeñado, (Computada desde la fecha de la colegiatura), como: Especialista en Evaluación de impacto ambiental, Especialista en Estudio de Impacto Ambiental, Especialista Ambiental, especialista en Declaración de Impacto Ambiental o la combinación de estos, de: Estudio, Proyecto, o Ingeniería; en la elaboración o en la supervisión de la elaboración de expedientes técnicos o estudios definitivos.</p>



	<p>Acreditación:</p> <p>De conformidad con el numeral 49.3 del artículo 49 y el literal e) del numeral 139.1 del artículo 139 del Reglamento este requisito de calificación se acredita para la suscripción del contrato.</p> <table><tr><td>Importante</td></tr><tr><td>De conformidad con el artículo 186 del Reglamento el supervisor, debe cumplir con la misma experiencia establecida para el residente de obra. Asimismo, el jefe del proyecto para la elaboración del expediente técnico debe cumplir con la experiencia exigida en el artículo 188 del Reglamento.</td></tr></table>	Importante	De conformidad con el artículo 186 del Reglamento el supervisor, debe cumplir con la misma experiencia establecida para el residente de obra. Asimismo, el jefe del proyecto para la elaboración del expediente técnico debe cumplir con la experiencia exigida en el artículo 188 del Reglamento.
Importante			
De conformidad con el artículo 186 del Reglamento el supervisor, debe cumplir con la misma experiencia establecida para el residente de obra. Asimismo, el jefe del proyecto para la elaboración del expediente técnico debe cumplir con la experiencia exigida en el artículo 188 del Reglamento.			

Importante para la Entidad

Asimismo, la Entidad puede adoptar uno o más de los requisitos de calificación siguientes:

Esta nota deberá ser eliminada una vez culminada la elaboración de las bases, así como los requisitos de calificación que no se incluyan.

B	CAPACIDAD TÉCNICA Y PROFESIONAL.
B.3	EQUIPAMIENTO ESTRATÉGICO.
	<p><u>Requisitos:</u> El equipamiento clasificado como estratégico para ejecutar la prestación objeto de la convocatoria.</p> <ul style="list-style-type: none"> • Equipos de Cómputo de escritorio y/o equipos de cómputo portátil (Laptop), con procesador Core i7: 02 und. (acreditada con factura o contrato de alquiler). • Drone 01 und. con 04 baterías. • Estación Total y prismas: 01 und. (acreditada con factura o contrato de alquiler) • GPS diferencial: 01 und. (acreditada con factura o contrato de alquiler). • Camioneta propia y/o alquilada: 02 und. (acreditada con tarjeta de propiedad o contrato de alquiler). • Nivel electrónico digital: 01 und. (acreditada con factura o contrato de alquiler). • Plotter A0: 01 und. (acreditada con factura o contrato de alquiler). <p><u>Acreditación:</u></p> <p>De conformidad con el numeral 49.3 del artículo 49 y el literal e) del numeral 139.1 del artículo 139 del Reglamento este requisito de calificación se acredita para la suscripción del contrato.</p>
C	EXPERIENCIA DEL POSTOR EN LA ESPECIALIDAD.
	<p><u>Requisitos:</u></p> <p>El postor debe acreditar un monto facturado acumulado equivalente a 0.5 vez el valor referencial, por la contratación de servicios de consultoría de obra iguales o similares al objeto de la convocatoria, durante los diez (10) años anteriores a la fecha de la presentación de ofertas que se computarán desde la fecha de la conformidad o emisión del comprobante de pago, según corresponda.</p> <p>Se consideran servicios de consultoría de obra similares a elaboración y/o supervisión de expedientes técnicos y/o estudios definitivos referenciados a Rehabilitación y/o Mejoramiento y/o Construcción y/o Creación de Infraestructura Vial Pavimentada.</p> <p>Otra terminología distinta a Rehabilitación y/o Mejoramiento y/o Construcción y/o Creación, será válida, siempre y cuando El Postor acredite su equivalencia documentariamente; sin embargo, no serán válidos los estudios de Mantenimiento, ni los estudios de Conservación por Niveles de Servicio.</p> <p>Infraestructura Vial Pavimentada, se refiere a Carreteras y/o Autopistas y/o Vías de Evitamiento, cuya superficie de rodadura puede estar conformada por tres tipos de mezcla: flexible bituminosa (carpeta asfáltica, tratamiento superficial), rígida (concreto portland) o afirmado estabilizado con suelo - cemento o emulsión asfáltica.</p>



Acreditación:

La experiencia del postor en la especialidad se acreditará con copia simple de (i) contratos u órdenes de servicios y su respectiva conformidad o constancia de prestación; o (ii) comprobantes de pago cuya cancelación se acredite documental y fehacientemente, con voucher de depósito, nota de abono, reporte de estado de cuenta, cualquier otro documento emitido por Entidad del sistema financiero que acredite el abono o mediante cancelación en el mismo comprobante de pago²⁰.

Los postores pueden presentar hasta un máximo de veinte (20) contrataciones para acreditar el requisito de calificación y el factor "Experiencia de Postor en la Especialidad".

En caso los postores presenten varios comprobantes de pago para acreditar una sola contratación, se debe acreditar que corresponden a dicha contratación; de lo contrario, se asumirá que los comprobantes acreditan contrataciones independientes, en cuyo caso solo se considerará, las veinte (20) primeras contrataciones indicadas en el **Anexo N° 8** referido a la Experiencia del Postor en la Especialidad.

En el caso de servicios de supervisión en ejecución, solo se considera como experiencia la parte del contrato que haya sido ejecutada a la fecha de presentación de ofertas, debiendo adjuntarse copia de las conformidades correspondientes a tal parte o los respectivos comprobantes de pago cancelados.

En los casos que se acredite experiencia adquirida en consorcio, debe presentarse la promesa de consorcio o el contrato de consorcio del cual se desprenda fehacientemente el porcentaje de las obligaciones que se asumió en el contrato presentado; de lo contrario, no se computará la experiencia proveniente de dicho contrato.

Asimismo, cuando se presenten contratos derivados de procesos de selección convocados antes del 20.09.2012, la calificación se ceñirá al método descrito en la Directiva "Participación de Proveedores en Consorcio en las Contrataciones del Estado", debiendo presumirse que el porcentaje de las obligaciones equivale al porcentaje de participación de la promesa de consorcio o del contrato de consorcio. En caso que en dichos documentos no se consigne el porcentaje de participación se presumirá que las obligaciones se ejecutaron en partes iguales.

Si el titular de la experiencia no es el postor, consignar si dicha experiencia corresponde a la matriz en caso que el postor sea sucursal, o fue transmitida por reorganización societaria, debiendo acompañar la documentación sustentatoria correspondiente.

Si el postor acredita experiencia de una persona absorbida como consecuencia de una reorganización societaria, debe presentar adicionalmente el **Anexo N° 9**.

Cuando en los contratos, órdenes de servicio o comprobantes de pago el monto facturado se encuentre expresado en moneda extranjera, debe indicarse el tipo de cambio venta publicado por la Superintendencia de Banca, Seguros y AFP correspondiente a la fecha de suscripción del contrato, de emisión de la orden de servicio o de cancelación del comprobante de pago, según corresponda.

Sin perjuicio de lo anterior, los postores deben llenar y presentar el **Anexo N° 8** referido a la Experiencia del Postor en la Especialidad.

²⁰ Cabe precisar que, de acuerdo con la **Resolución N° 0065-2018-TCE-S1 del Tribunal de Contrataciones del Estado**:

"... el solo sello de cancelado en el comprobante, cuando ha sido colocado por el propio postor, no puede ser considerado como una acreditación que produzca fehaciencia en relación a que se encuentra cancelado. Admitir ello equivaldría a considerar como válida la sola declaración del postor afirmando que el comprobante de pago ha sido cancelado"

(...)

"Situación diferente se suscita ante el sello colocado por el cliente del postor [sea utilizando el término "cancelado" o "pagado"] supuesto en el cual sí se contaría con la declaración de un tercero que brinde certeza, ante la cual debiera reconocerse la validez de la experiencia".



CAPÍTULO IV
FACTORES DE EVALUACIÓN

EVALUACIÓN TÉCNICA (Puntaje: 100 Puntos)

FACTORES DE EVALUACIÓN		PUNTAJE / METODOLOGÍA PARA SU ASIGNACIÓN
A.	EXPERIENCIA DEL POSTOR EN LA ESPECIALIDAD	70 puntos
	<p><u>Evaluación:</u></p> <p>El postor debe acreditar un monto facturado acumulado equivalente a (1.5) VECES EL VALOR REFERENCIAL DE LA CONTRATACIÓN, por la contratación de servicios de consultoría de obra iguales o similares al objeto de la convocatoria, durante los diez (10) años anteriores a la fecha de la presentación de ofertas que se computarán desde la fecha de la conformidad o emisión del comprobante de pago, según corresponda.</p> <p><u>Acreditación:</u></p> <p>La experiencia en la especialidad se acreditará con copia simple de (i) contratos u órdenes de servicios y su respectiva conformidad, constancia de prestación o liquidación del contrato; o (ii) comprobantes de pago cuya cancelación se acredite documental y fehacientemente, con voucher de depósito, nota de abono, reporte de estado de cuenta, cualquier otro documento emitido por Entidad del sistema financiero que acredite el abono o mediante cancelación en el mismo comprobante de pago²¹.</p> <p>Las disposiciones sobre el requisito de calificación "Experiencia del postor en la especialidad" previstas en el literal C del numeral 3.2 del Capítulo III de la presente sección de las bases resultan aplicables para el presente factor.</p>	<p>M = Monto facturado acumulado por el postor por la prestación de servicios de consultoría en la especialidad</p> <p>M \geq 1.5²² veces el valor referencial: 70 puntos</p> <p>M \geq 1.0 veces el valor referencial y $<$ 1.5 veces el valor referencial: 60 puntos</p> <p>M $>$ 0.5²³ veces el valor referencial y $<$ 1.0 veces el valor referencial: 50 puntos</p>
B.	METODOLOGÍA PROPUESTA	30 puntos
	<p><u>Evaluación:</u></p> <p>Se evaluará la metodología propuesta por el postor para la ejecución de la consultoría de obra, cuyo contenido mínimo es el siguiente:</p> <p>1. Plan de Trabajo: El cual deberá tener como contenido mínimo lo siguiente:</p> <ul style="list-style-type: none"> • Plan de Trabajo Descriptivo • Cronograma de Actividades • Descripción de las actividades • Designación de responsabilidades 	<p>Desarrolla la metodología que sustenta la oferta 30 puntos</p> <p>No desarrolla la metodología que sustente la oferta 0 puntos</p>

²¹ Cabe precisar que, de acuerdo con la **Resolución N° 0065-2018-TCE-S1 del Tribunal de Contrataciones del Estado**:

"... el solo sello de cancelado en el comprobante, cuando ha sido colocado por el propio postor, no puede ser considerado como una acreditación que produzca fehaciencia en relación a que se encuentra cancelado. Admitir ello equivaldría a considerar como válida la sola declaración del postor afirmando que el comprobante de pago ha sido cancelado"

(...)

"Situación diferente se suscita ante el sello colocado por el cliente del postor [sea utilizando el término "cancelado" o "pagado"] supuesto en el cual sí se contaría con la declaración de un tercero que brinde certeza, ante la cual debiera reconocerse la validez de la experiencia".

²² El monto no puede ser mayor a tres (3) veces el valor referencial.

²³ El monto debe ser mayor al requerido como requisito de calificación. En ese sentido, si por ejemplo se solicitó como requisito de calificación una (1) vez el valor referencial la metodología del factor de evaluación podría ser la siguiente:

M \geq 2 veces el valor referencial

M \geq 1.5 veces el valor referencial y $<$ 2 veces el valor referencial

M $>$ 1 vez el valor referencial y $<$ 1.5 veces el valor referencial

[...] puntos

[...] puntos

[...] puntos



FACTORES DE EVALUACIÓN		PUNTAJE / METODOLOGÍA PARA SU ASIGNACIÓN
	<ul style="list-style-type: none"> Indicadores y medios de verificación Identificación de facilidades, dificultades y propuestas de solución. <p>2. Conocimiento del proyecto y las condiciones que rodean al mismo, así mismo el postor deberá describir las metas de intervención acompañado con panel fotográfico de visita de campo.</p> <p><u>Acreditación:</u></p> <p>Se acreditará mediante la presentación del documento que sustente la metodología propuesta.</p>	

PUNTAJE TOTAL	100 puntos ²⁴
---------------	--------------------------

Para acceder a la etapa de evaluación económica, el postor debe obtener un **puntaje técnico mínimo de ochenta (80) puntos**.

Importante

- Los factores de evaluación elaborados por el órgano encargado de contrataciones o el comité de selección, según corresponda, guardan vinculación, razonabilidad y proporcionalidad con el objeto de la contratación. Asimismo, estos no pueden calificar con puntaje el cumplimiento de los Términos de Referencia ni los requisitos de calificación.
- Las ofertas técnicas que no alcancen el puntaje mínimo especificado son descalificadas.

EVALUACIÓN ECONÓMICA (Puntaje: 100 Puntos)

FACTOR DE EVALUACIÓN	PUNTAJE / METODOLOGÍA PARA SU ASIGNACIÓN
A. PRECIO	
<p><u>Evaluación:</u></p> <p>Se evaluará considerando la oferta económica del postor.</p> <p><u>Acreditación:</u></p> <p>Se acreditará mediante el documento que contiene la oferta económica (Anexo N° 6).</p>	<p>La evaluación consistirá en asignar un puntaje de cien (100) puntos a la oferta de precio más bajo y otorga a las demás ofertas puntajes inversamente proporcionales a sus respectivos precios, según la siguiente fórmula:</p> $P_i = \frac{O_m \times PMP}{O_i}$ <p>Donde: <i>I</i> = Oferta <i>P_i</i> = Puntaje de la oferta a evaluar <i>O_i</i> = Precio <i>i</i> <i>O_m</i> = Precio de la oferta más baja <i>PMP</i> = Puntaje máximo del precio</p>
PUNTAJE TOTAL	100 puntos

²⁴ Es la suma de los puntajes de todos los factores de evaluación, incluyendo los opcionales.



CAPÍTULO V PROFORMA DEL CONTRATO

Importante

Dependiendo del objeto del contrato, de resultar indispensable, puede incluirse cláusulas adicionales o la adecuación de las propuestas en el presente documento, las que en ningún caso pueden contemplar disposiciones contrarias a la normativa vigente ni a lo señalado en este capítulo.

Conste por el presente documento, la contratación del servicio de consultoría de obra [CONSIGNAR LA DENOMINACIÓN DE LA CONVOCATORIA], que celebra de una parte [CONSIGNAR EL NOMBRE DE LA ENTIDAD], en adelante LA ENTIDAD, con RUC N° [...], con domicilio legal en [...], representada por [...], identificado con DNI N° [...], y de otra parte [...], con RUC N° [...], con domicilio legal en [...], inscrita en la Ficha N° [...] Asiento N° [...] del Registro de Personas Jurídicas de la ciudad de [...], debidamente representado por su Representante Legal, [...], con DNI N° [...], según poder inscrito en la Ficha N° [...], Asiento N° [...] del Registro de Personas Jurídicas de la ciudad de [...], a quien en adelante se le denominará EL CONTRATISTA en los términos y condiciones siguientes:

CLÁUSULA PRIMERA: ANTECEDENTES

Con fecha [...], el órgano encargado de las contrataciones o el comité de selección, según corresponda, adjudicó la buena pro de la **ADJUDICACIÓN SIMPLIFICADA N°** [CONSIGNAR NOMENCLATURA DEL PROCEDIMIENTO DE SELECCIÓN] para la contratación de [CONSIGNAR LA DENOMINACIÓN DE LA CONVOCATORIA], a [INDICAR NOMBRE DEL GANADOR DE LA BUENA PRO], cuyos detalles e importe constan en los documentos integrantes del presente contrato.

CLÁUSULA SEGUNDA: OBJETO

El presente contrato tiene por objeto [CONSIGNAR EL OBJETO DE LA CONTRATACIÓN].

CLÁUSULA TERCERA: MONTO CONTRACTUAL

El monto total del presente contrato asciende a [CONSIGNAR MONEDA Y MONTO], que incluye todos los impuestos de Ley.

Este monto comprende el costo del servicio de consultoría de obra, todos los tributos, seguros, transporte, inspecciones, pruebas y, de ser el caso, los costos laborales conforme a la legislación vigente, así como cualquier otro concepto que pueda tener incidencia sobre la ejecución del servicio de consultoría de obra materia del presente contrato.

CLÁUSULA CUARTA: DEL PAGO²⁵

LA ENTIDAD se obliga a pagar la contraprestación a EL CONTRATISTA en [INDICAR MONEDA], en [INDICAR SI SE TRATA DE PAGO ÚNICO, PAGOS PARCIALES O PAGOS PERIÓDICOS O SEGÚN TARIFA EN EL CASO DE PROCEDIMIENTOS DE SUPERVISIÓN DE LA ELABORACIÓN DE EXPEDIENTES TÉCNICOS Y SUPERVISIÓN DE OBRAS CONVOCADOS BAJO EL SISTEMA DE CONTRATACIÓN DE TARIFAS], luego de la recepción formal y completa de la documentación correspondiente, según lo establecido en el artículo 171 del Reglamento de la Ley de Contrataciones del Estado.

Para tal efecto, el responsable de otorgar la conformidad de la prestación deberá hacerlo en un plazo que no excederá de los quince (15) días, bajo responsabilidad de dicho funcionario.

LA ENTIDAD debe efectuar el pago dentro de los diez (10) días calendario siguientes de otorgada la conformidad de los servicios, siempre que se verifiquen las condiciones establecidas en el contrato para ello, bajo responsabilidad del funcionario competente.

²⁵ En cada caso concreto, dependiendo de la naturaleza del contrato, podrá adicionarse la información que resulte pertinente a efectos de generar el pago.



En caso de retraso en el pago por parte de LA ENTIDAD, salvo que se deba a caso fortuito o fuerza mayor, EL CONTRATISTA tendrá derecho al pago de intereses legales conforme a lo establecido en el artículo 39 de la Ley de Contrataciones del Estado y en el artículo 171 de su Reglamento, los que se computan desde la oportunidad en que el pago debió efectuarse.

CLÁUSULA QUINTA: DEL PLAZO DE LA EJECUCIÓN DE LA PRESTACIÓN

El plazo de ejecución del presente contrato es de [.....], el mismo que se computa desde [CONSIGNAR SI ES DEL DÍA SIGUIENTE DEL PERFECCIONAMIENTO DEL CONTRATO, DESDE LA FECHA QUE SE ESTABLEZCA EN EL CONTRATO O DESDE LA FECHA EN QUE SE CUMPLAN LAS CONDICIONES PREVISTAS EN EL CONTRATO PARA EL INICIO DE LA EJECUCIÓN, DEBIENDO INDICAR LAS MISMAS EN ESTE ULTIMO CASO].

Importante para la Entidad

De preverse en los Términos de Referencia la ejecución de actividades de instalación, implementación u otros que deban realizarse de manera previa al inicio del plazo de ejecución, se debe consignar lo siguiente:

"El plazo para la [CONSIGNAR LAS ACTIVIDADES PREVIAS PREVISTAS EN LOS TÉRMINOS DE REFERENCIA] es de [.....], el mismo que se computa desde [INDICAR CONDICIÓN CON LA QUE DICHAS ACTIVIDADES SE INICIAN]."

Incorporar a las bases o eliminar, según corresponda.

Importante para la Entidad

En el caso de contratación de prestaciones accesorias, se puede incluir la siguiente cláusula:

CLÁUSULA ...: PRESTACIONES ACCESORIAS²⁶

"Las prestaciones accesorias tienen por objeto [CONSIGNAR EL OBJETO DE LAS PRESTACIONES ACCESORIAS]."

El monto de las prestaciones accesorias asciende a [CONSIGNAR MONEDA Y MONTO], que incluye todos los impuestos de Ley.

El plazo de ejecución de las prestaciones accesorias es de [.....], el mismo que se computa desde [CONSIGNAR SI ES DEL DÍA SIGUIENTE DEL CUMPLIMIENTO DE LAS PRESTACIONES PRINCIPALES, DESDE LA FECHA QUE SE ESTABLEZCA EN EL CONTRATO O DESDE LA FECHA EN QUE SE CUMPLAN LAS CONDICIONES PREVISTAS EN EL CONTRATO PARA EL INICIO DE LA EJECUCIÓN DE LAS PRESTACIONES ACCESORIAS, DEBIENDO INDICAR LAS MISMAS EN ESTE ULTIMO CASO]."

[DE SER EL CASO, INCLUIR OTROS ASPECTOS RELACIONADOS A LA EJECUCIÓN DE LAS PRESTACIONES ACCESORIAS]."

Incorporar a las bases o eliminar, según corresponda

CLÁUSULA SEXTA: PARTES INTEGRANTES DEL CONTRATO

El presente contrato está conformado por las bases integradas, la oferta ganadora²⁷, así como los documentos derivados del procedimiento de selección que establezcan obligaciones para las partes.

CLÁUSULA SÉTIMA: GARANTÍAS

EL CONTRATISTA entregó al perfeccionamiento del contrato la respectiva garantía incondicional,

²⁶ De conformidad con la Directiva sobre prestaciones accesorias, los contratos relativos al cumplimiento de la(s) prestación(es) principal(es) y de la(s) prestación(es) accesoria(s), pueden estar contenidos en uno o dos documentos. En el supuesto que ambas prestaciones estén contenidas en un mismo documento, estas deben estar claramente diferenciadas, debiendo indicarse entre otros aspectos, el precio y plazo de cada prestación.

²⁷ La oferta ganadora comprende a la oferta técnica y oferta económica del postor ganador de la buena pro.



solidaria, irrevocable, y de realización automática en el país al solo requerimiento, a favor de LA ENTIDAD, por los conceptos, montos y vigencias siguientes:

- De fiel cumplimiento del contrato: [CONSIGNAR EL MONTO], a través de la [INDICAR EL TIPO DE GARANTÍA PRESENTADA] N° [INDICAR NÚMERO DEL DOCUMENTO] emitida por [SEÑALAR EMPRESA QUE LA EMITE]. Monto que es equivalente al diez por ciento (10%) del monto del contrato original, la misma que debe mantenerse vigente hasta el consentimiento de la liquidación final.

Importante

Al amparo de lo dispuesto en el numeral 149.4 del artículo 149 del Reglamento de la Ley de Contrataciones del Estado, en los contratos de consultoría de obra, si el postor ganador de la buena pro solicita la retención del diez por ciento (10%) del monto del contrato original como garantía de fiel cumplimiento de contrato, debe consignarse lo siguiente:

"De fiel cumplimiento del contrato: [CONSIGNAR EL MONTO], a través de la retención que debe efectuar LA ENTIDAD, durante la primera mitad del número total de pagos a realizarse, de forma prorrateada, con cargo a ser devuelto a la finalización del mismo."

En el caso que corresponda, consignar lo siguiente:

- Garantía fiel cumplimiento por prestaciones accesorias: [CONSIGNAR EL MONTO], a través de la [INDICAR EL TIPO DE GARANTÍA PRESENTADA] N° [INDICAR NÚMERO DEL DOCUMENTO] emitida por [SEÑALAR EMPRESA QUE LA EMITE], la misma que debe mantenerse vigente hasta el cumplimiento total de las obligaciones garantizadas.

Importante

Al amparo de lo dispuesto en el numeral 151.2 del artículo 151 del Reglamento de la Ley de Contrataciones del Estado, si el postor ganador de la buena pro solicita la retención del diez por ciento (10%) del monto del contrato de la prestación accesorio como garantía de fiel cumplimiento de prestaciones accesorias, debe consignarse lo siguiente:

"De fiel cumplimiento por prestaciones accesorias: [CONSIGNAR EL MONTO], a través de la retención que debe efectuar LA ENTIDAD, durante la primera mitad del número total de pagos a realizarse, de forma prorrateada, con cargo a ser devuelto a la finalización del mismo."

CLÁUSULA OCTAVA: EJECUCIÓN DE GARANTÍAS POR FALTA DE RENOVACIÓN

LA ENTIDAD puede solicitar la ejecución de las garantías cuando EL CONTRATISTA no las hubiere renovado antes de la fecha de su vencimiento, conforme a lo dispuesto en el literal a) del numeral 55.1 del artículo 155 del Reglamento de la Ley de Contrataciones del Estado.

Importante para la Entidad

Sólo en el caso que la Entidad hubiese previsto otorgar adelanto, se debe incluir la siguiente cláusula:

CLÁUSULA NOVENA: ADELANTO DIRECTO

"LA ENTIDAD otorgará [CONSIGNAR NÚMERO DE ADELANTOS A OTORGARSE] adelantos directos por el [CONSIGNAR PORCENTAJE QUE NO DEBE EXCEDER DEL 30% DEL MONTO DEL CONTRATO ORIGINAL] del monto del contrato original.

EL CONTRATISTA debe solicitar los adelantos dentro de [CONSIGNAR EL PLAZO Y OPORTUNIDAD PARA LA SOLICITUD], adjuntando a su solicitud la garantía por adelantos mediante carta fianza o póliza de caución acompañada del comprobante de pago correspondiente. Vencido dicho plazo no procederá la solicitud.

LA ENTIDAD debe entregar el monto solicitado dentro de [CONSIGNAR EL PLAZO] siguientes a la presentación de la solicitud del contratista."

Incorporar a las bases o eliminar, según corresponda.



CLÁUSULA DÉCIMA: CONFORMIDAD DE LA PRESTACIÓN DEL SERVICIO

La conformidad de la prestación del servicio se regula por lo dispuesto en el artículo 168 del Reglamento de la Ley de Contrataciones del Estado. La conformidad será otorgada por [CONSIGNAR EL ÁREA O UNIDAD ORGÁNICA QUE OTORGARÁ LA CONFORMIDAD].

De existir observaciones, LA ENTIDAD las comunica al CONTRATISTA, indicando claramente el sentido de estas, otorgándole un plazo para subsanar no menor de cinco (5) ni mayor de quince (15) días. Si pese al plazo otorgado, EL CONTRATISTA no cumpliera a cabalidad con la subsanación, LA ENTIDAD puede otorgar al CONTRATISTA periodos adicionales para las correcciones pertinentes. En este supuesto corresponde aplicar la penalidad por mora desde el vencimiento del plazo para subsanar.

Este procedimiento no resulta aplicable cuando la consultoría manifiestamente no cumpla con las características y condiciones ofrecidas, en cuyo caso LA ENTIDAD no otorga la conformidad, debiendo considerarse como no ejecutada la prestación, aplicándose la penalidad que corresponda por cada día de atraso.

CLÁUSULA UNDÉCIMA: DECLARACIÓN JURADA DEL CONTRATISTA

EL CONTRATISTA declara bajo juramento que se compromete a cumplir las obligaciones derivadas del presente contrato, bajo sanción de quedar inhabilitado para contratar con el Estado en caso de incumplimiento.

Importante para la Entidad

En los contratos de consultoría de obras para elaborar los expedientes técnicos de obra, se debe incluir obligatoriamente esta cláusula:

CLÁUSULA ...: OBLIGACIÓN DE ATENDER LAS CONSULTAS

EL CONTRATISTA asume la obligación de atender las consultas que le remita LA ENTIDAD, dentro de plazo previsto en el numeral 193.7 del artículo 193 del Reglamento de la Ley de Contrataciones del Estado. Ante la falta de absolución de dichas consultas, LA ENTIDAD adopta las acciones correspondientes.

Advertencia

Constituye infracción pasible de sanción según lo previsto en el literal h) del numeral 50.1 del artículo 50 de la Ley, negarse injustificadamente a cumplir las obligaciones derivadas del contrato que deben ejecutarse con posterioridad al pago.

Incorporar a las bases de consultoría de obras para la elaboración de expedientes técnicos o eliminar, según corresponda.

CLÁUSULA DUODÉCIMA: RESPONSABILIDAD POR VICIOS OCULTOS

La conformidad del servicio por parte de LA ENTIDAD no enerva su derecho a reclamar posteriormente por defectos o vicios ocultos, conforme a lo dispuesto por los artículos 40 de la Ley de Contrataciones del Estado y 173 de su Reglamento.

El plazo máximo de responsabilidad del contratista es de [CONSIGNAR TIEMPO EN AÑOS, SEGÚN CORRESPONDA] año(s) contado a partir de la conformidad otorgada por LA ENTIDAD.

Importante para la Entidad

En los contratos de consultoría de obras para elaborar los expedientes técnicos de obra, se debe reemplazar el último párrafo de esta cláusula por el siguiente:

"El plazo máximo de responsabilidad del contratista por errores o deficiencias o por vicios ocultos puede ser reclamada por la Entidad por [CONSIGNAR TIEMPO EN AÑOS, NO MENOR DE TRES (3) AÑOS] años después de la conformidad de obra otorgada por LA ENTIDAD".



En los contratos de consultoría de obras para la supervisión de obra, se debe reemplazar el último párrafo de esta cláusula por el siguiente:

"El plazo máximo de responsabilidad del contratista puede ser reclamada por la Entidad por [CONSIGNAR TIEMPO EN AÑOS, NO MENOR DE SIETE (7) AÑOS] años después de la conformidad de obra otorgada por LA ENTIDAD".

Incorporar a las bases de consultoría de obras para la elaboración de expedientes técnicos o eliminar, según corresponda.

CLÁUSULA DÉCIMA TERCERA: PENALIDADES

Si EL CONTRATISTA incurre en retraso injustificado en la ejecución de las prestaciones objeto del contrato, LA ENTIDAD le aplica automáticamente una penalidad por mora por cada día de atraso, de acuerdo a la siguiente fórmula:

$$\text{Penalidad Diaria} = \frac{0.10 \times \text{monto vigente}}{F \times \text{plazo vigente en días}}$$

Donde:

F = 0.25 para plazos mayores a sesenta (60) días o;

F = 0.40 para plazos menores o iguales a sesenta (60) días.

El retraso se justifica a través de la solicitud de ampliación de plazo debidamente aprobado. Adicionalmente, se considera justificado el retraso y en consecuencia no se aplica penalidad, cuando EL CONTRATISTA acredite, de modo objetivamente sustentado, que el mayor tiempo transcurrido no le resulta imputable. En este último caso la calificación del retraso como justificado por parte de LA ENTIDAD no da lugar al pago de gastos generales ni costos directos de ningún tipo, conforme el numeral 162.5 del artículo 162 del Reglamento de la Ley de Contrataciones del Estado.

Adicionalmente a la penalidad por mora se aplicarán las siguientes penalidades:

Otras penalidades			
N°	Supuestos de aplicación de penalidad	Forma de cálculo	Procedimiento
1	Cuando el personal acreditado permanece menos de sesenta (60) días desde el inicio de su participación en la ejecución del contrato o del íntegro del plazo de ejecución, si este es menor a los sesenta (60) días, de conformidad con las disposiciones establecidas en el numeral 190.2 del artículo 190 del Reglamento.	[INCLUIR LA FORMA DE CÁLCULO, QUE NO PUEDE SER MENOR A LA MITAD DE UNA UNIDAD IMPOSITIVA TRIBUTARIA (0.5 UIT) NI MAYOR A UNA (1) UIT] por cada día de ausencia del personal en el plazo previsto.	Según informe del [CONSIGNAR EL ÁREA USUARIA A CARGO DE LA SUPERVISIÓN DEL CONTRATO].
2	En caso el contratista incumpla con su obligación de ejecutar la prestación con el personal acreditado o debidamente sustituido.	[INCLUIR LA FORMA DE CÁLCULO, QUE NO PUEDE SER MENOR A LA MITAD DE UNA UNIDAD IMPOSITIVA TRIBUTARIA (0.5 UIT) NI MAYOR A UNA (1) UIT] por cada día de ausencia del personal.	Según informe del [CONSIGNAR EL ÁREA USUARIA A CARGO DE LA SUPERVISIÓN DEL CONTRATO].
3	Si como consecuencia de verificar el funcionamiento u operatividad de la infraestructura culminada y las instalaciones y equipos en caso corresponda, el comité de recepción advierte que la obra no se encuentra culminada.	[INCLUIR LA FORMA DE CÁLCULO, QUE NO PUEDE SER MENOR A 1% NI MAYOR A 5%] al monto del contrato de supervisión.	Según informe del comité de recepción.
4	En caso el supervisor de obra no absuelva	Una (1) UIT por no	Según informe del

las consultas o las absuelva fuera del plazo señalado en el numeral 193.3 del artículo 193 del Reglamento. ²⁸	atender las consultas formuladas por el residente de obra, según lo dispuesto en el literal b) del numeral 193.10 del artículo 193 del Reglamento.	[CONSIGNAR EL ÁREA USUARIA A CARGO DE LA SUPERVISIÓN DEL CONTRATO].
(...)		

Importante

De haberse previsto establecer penalidades distintas a la penalidad por mora, incluir dichas penalidades, los supuestos de aplicación de penalidad, la forma de cálculo de la penalidad para cada supuesto y el procedimiento mediante el cual se verifica el supuesto a penalizar, conforme el artículo 163 del Reglamento de la Ley de Contrataciones del Estado.

Estas penalidades se deducen de los pagos a cuenta o del pago final, según corresponda; o si fuera necesario, se cobra del monto resultante de la ejecución de la garantía de fiel cumplimiento.

Estos dos (2) tipos de penalidades pueden alcanzar cada una un monto máximo equivalente al diez por ciento (10%) del monto del contrato vigente, o de ser el caso, del ítem que debió ejecutarse.

Cuando se llegue a cubrir el monto máximo de la penalidad por mora o el monto máximo para otras penalidades, de ser el caso, LA ENTIDAD puede resolver el contrato por incumplimiento.

CLÁUSULA DÉCIMA CUARTA: RESOLUCIÓN DEL CONTRATO

Cualquiera de las partes puede resolver el contrato, de conformidad con el numeral 32.3 del artículo 32 y artículo 36 de la Ley de Contrataciones del Estado, y el artículo 164 de su Reglamento. De darse el caso, LA ENTIDAD procederá de acuerdo a lo establecido en el artículo 165 del Reglamento de la Ley de Contrataciones del Estado.

CLÁUSULA DÉCIMA QUINTA: RESPONSABILIDAD DE LAS PARTES

Cuando se resuelva el contrato por causas imputables a algunas de las partes, se debe resarcir los daños y perjuicios ocasionados, a través de la indemnización correspondiente. Ello no obsta la aplicación de las sanciones administrativas, penales y pecuniarias a que dicho incumplimiento diere lugar, en el caso que éstas correspondan.

Lo señalado precedentemente no exime a ninguna de las partes del cumplimiento de las demás obligaciones previstas en el presente contrato.

CLÁUSULA DÉCIMA SEXTA: ANTICORRUPCIÓN

EL CONTRATISTA declara y garantiza no haber, directa o indirectamente, o tratándose de una persona jurídica a través de sus socios, integrantes de los órganos de administración, apoderados, representantes legales, funcionarios, asesores o personas vinculadas a las que se refiere el artículo 7 del Reglamento de la Ley de Contrataciones del Estado, ofrecido, negociado o efectuado, cualquier pago o, en general, cualquier beneficio o incentivo ilegal en relación al contrato.

Asimismo, el CONTRATISTA se obliga a conducirse en todo momento, durante la ejecución del contrato, con honestidad, probidad, veracidad e integridad y de no cometer actos ilegales o de corrupción, directa o indirectamente o a través de sus socios, accionistas, participacionistas, integrantes de los órganos de administración, apoderados, representantes legales, funcionarios, asesores y personas vinculadas a las que se refiere el artículo 7 del Reglamento de la Ley de Contrataciones del Estado.

Además, EL CONTRATISTA se compromete a i) comunicar a las autoridades competentes, de manera directa y oportuna, cualquier acto o conducta ilícita o corrupta de la que tuviera conocimiento; y ii) adoptar medidas técnicas, organizativas y/o de personal apropiadas para evitar los referidos actos o prácticas.

²⁸ En caso que el objeto de la contratación sea la supervisión de la obra, incluir obligatoriamente esta penalidad.

Finalmente, EL CONTRATISTA se compromete a no colocar a los funcionarios públicos con los que deba interactuar, en situaciones reñidas con la ética. En tal sentido, reconoce y acepta la prohibición de ofrecerles a éstos cualquier tipo de obsequio, donación, beneficio y/o gratificación, ya sea de bienes o servicios, cualquiera sea la finalidad con la que se lo haga.

CLÁUSULA DÉCIMA SÉTIMA: MARCO LEGAL DEL CONTRATO

Sólo en lo no previsto en este contrato, en la Ley de Contrataciones del Estado y su Reglamento, en las directivas que emita el OSCE y demás normativa especial que resulte aplicable, serán de aplicación supletoria las disposiciones pertinentes del Código Civil vigente, cuando corresponda, y demás normas de derecho privado.

CLÁUSULA DÉCIMA OCTAVA: SOLUCIÓN DE CONTROVERSIAS²⁹

Las controversias que surjan entre las partes durante la ejecución del contrato se resuelven mediante conciliación o arbitraje, según el acuerdo de las partes.

Cualquiera de las partes tiene derecho a iniciar el arbitraje a fin de resolver dichas controversias dentro del plazo de caducidad previsto en la Ley de Contrataciones del Estado y su Reglamento.

Facultativamente, cualquiera de las partes tiene el derecho a solicitar una conciliación dentro del plazo de caducidad correspondiente, según lo señalado en el artículo 224 del Reglamento de la Ley de Contrataciones del Estado, sin perjuicio de recurrir al arbitraje, en caso no se llegue a un acuerdo entre ambas partes o se llegue a un acuerdo parcial. Las controversias sobre nulidad del contrato solo pueden ser sometidas a arbitraje.

El Laudo arbitral emitido es inapelable, definitivo y obligatorio para las partes desde el momento de su notificación, según lo previsto en el numeral 45.21 del artículo 45 de la Ley de Contrataciones del Estado.

CLÁUSULA DÉCIMA NOVENA: FACULTAD DE ELEVAR A ESCRITURA PÚBLICA

Cualquiera de las partes puede elevar el presente contrato a Escritura Pública corriendo con todos los gastos que demande esta formalidad.

CLÁUSULA VIGÉSIMA: DOMICILIO PARA EFECTOS DE LA EJECUCIÓN CONTRACTUAL

Las partes declaran el siguiente domicilio para efecto de las notificaciones que se realicen durante la ejecución del presente contrato:

DOMICILIO DE LA ENTIDAD: [.....]

DOMICILIO DEL CONTRATISTA: [CONSIGNAR EL DOMICILIO SEÑALADO POR EL POSTOR GANADOR DE LA BUENA PRO AL PRESENTAR LOS REQUISITOS PARA EL PERFECCIONAMIENTO DEL CONTRATO]

La variación del domicilio aquí declarado de alguna de las partes debe ser comunicada a la otra parte, formalmente y por escrito, con una anticipación no menor de quince (15) días calendario.

De acuerdo con las bases integradas, la oferta y las disposiciones del presente contrato, las partes lo firman por duplicado en señal de conformidad en la ciudad de [.....] al [CONSIGNAR FECHA].

"LA ENTIDAD"

"EL CONTRATISTA"

²⁹ De acuerdo con el numeral 225.3 del artículo 225 del Reglamento, las partes pueden recurrir al arbitraje ad hoc cuando las controversias deriven de procedimientos de selección cuyo valor referencial sea menor o igual a cinco millones con 00/100 soles (S/ 5 000 000,00).

Importante


Este documento puede firmarse digitalmente si ambas partes cuentan con firma digital, según la Ley N° 27269, Ley de Firmas y Certificados Digitales³⁰.

CAPÍTULO VI
CONSTANCIA DE PRESTACIÓN DE CONSULTORÍA DE OBRA

De conformidad con el artículo 169 del Reglamento, se deja expresa constancia de la culminación de la prestación derivada del contrato mencionado en el numeral 3 del presente documento.

1 DATOS DEL DOCUMENTO	Número del documento			
	Fecha de emisión del documento			
2 DATOS DEL CONTRATISTA	Nombre, denominación o razón social			
	RUC			
	EN CASO EL CONTRATISTA SEA UN CONSORCIO, ADEMÁS SE DEBERÁ REGISTRAR LA SIGUIENTE INFORMACIÓN:			
	Nombre o razón social del integrante del consorcio	RUC	%	Descripción de las obligaciones
3 DATOS DEL CONTRATO	Número del contrato			
	Tipo y número del procedimiento de selección			
	Objeto del contrato	Elaboración de Expediente Técnico	Supervisión de la elaboración del	Supervisión de Obra

³⁰ Para mayor información sobre la normativa de firmas y certificados digitales ingresar a:
<https://www.indecopi.gob.pe/web/firmas-digitales/firmar-y-certificados-digitales>



		Expediente Técnico			
	Descripción del objeto del contrato				
	Fecha de suscripción del contrato				
	Monto total ejecutado del contrato				
	Plazo de ejecución contractual	Plazo original	días calendario		
		Ampliación(es) de plazo	días calendario		
		Total plazo	días calendario		
Fecha de inicio de la consultoría de obra					
Fecha final de la consultoría de obra					

En caso de elaboración de Expediente Técnico

4 DATOS DEL EXPEDIENTE TÉCNICO	Denominación del proyecto	
	Ubicación del proyecto	
	Monto del presupuesto	

En caso de Supervisión de Obras

5 DATOS DE LA OBRA	Denominación de la obra	
	Ubicación de la obra	
	Número de adicionales de obra	
	Monto total de los adicionales	
	Número de deductivos	
	Monto total de los deductivos	
	Monto total de la obra	

6 APLICACIÓN DE PENALIDADES	Monto de las penalidades por mora	
	Monto de otras penalidades	
	Monto total de las penalidades aplicadas	

7 DATOS DE LA ENTIDAD	Nombre de la Entidad	
	RUC de la Entidad	
	Nombres y apellidos del funcionario que emite la constancia	
	Cargo que ocupa en la Entidad	
	Teléfono de contacto	

8	NOMBRE, FIRMA Y SELLO DEL FUNCIONARIO COMPETENTE
----------	---



ANEXOS



ANEXO N° 1

DECLARACIÓN JURADA DE DATOS DEL POSTOR

Señores

COMITÉ DE SELECCIÓN

ADJUDICACIÓN SIMPLIFICADA N° 01-2024-MDGP/CS - PRIMERA CONVOCATORIA

Presente.-

El que se suscribe, [...], postor y/o Representante Legal de [CONSIGNAR EN CASO DE SER PERSONA JURÍDICA], identificado con [CONSIGNAR TIPO DE DOCUMENTO DE IDENTIDAD] N° [CONSIGNAR NÚMERO DE DOCUMENTO DE IDENTIDAD], con poder inscrito en la localidad de [CONSIGNAR EN CASO DE SER PERSONA JURÍDICA] en la Ficha N° [CONSIGNAR EN CASO DE SER PERSONA JURÍDICA] Asiento N° [CONSIGNAR EN CASO DE SER PERSONA JURÍDICA], **DECLARO BAJO JURAMENTO** que la siguiente información se sujeta a la verdad:

Nombre, Denominación o Razón Social :			
Domicilio Legal :			
RUC :	Teléfono(s) :		
MYPE ³¹		Sí	No
Correo electrónico :			

Autorización de notificación por correo electrónico:

Autorizo que se notifiquen al correo electrónico indicado las siguientes actuaciones:

1. Solicitud de reducción de la oferta económica.
2. Solicitud de subsanación de los requisitos para perfeccionar el contrato.
3. Solicitud para presentar los documentos para perfeccionar el contrato, según orden de prelación, de conformidad con lo previsto en el artículo 141 del Reglamento.
4. Respuesta a la solicitud de acceso al expediente de contratación.

Asimismo, me comprometo a remitir la confirmación de recepción, en el plazo máximo de dos (2) días hábiles de recibida la comunicación.

[CONSIGNAR CIUDAD Y FECHA]

.....
Firma, Nombres y Apellidos del postor o Representante legal, según corresponda

Importante

La notificación dirigida a la dirección de correo electrónico consignada se entenderá válidamente efectuada cuando la Entidad reciba acuse de recepción.

Importante

³¹ Esta información será verificada por la Entidad en la página web del Ministerio de Trabajo y Promoción del Empleo en la sección consulta de empresas acreditadas en el REMYPE en el link <http://www2.trabajo.gob.pe/servicios-en-linea-2-2/> y se tendrá en consideración, en caso el postor ganador de la buena pro solicite la retención del diez por ciento (10%) del monto del contrato, en calidad de garantía de fiel cumplimiento, según lo señalado en el numeral 149.4 del artículo 149 y el numeral 151.2 del artículo 151 del Reglamento. Asimismo, dicha información se tendrá en cuenta en caso de empate, conforme a lo previsto en el artículo 91 del Reglamento.



Cuando se trate de consorcios, la declaración jurada es la siguiente:

ANEXO N° 1

DECLARACIÓN JURADA DE DATOS DEL POSTOR

Señores

COMITÉ DE SELECCIÓN

ADJUDICACIÓN SIMPLIFICADA N° 01-2024-MDGP/CS - PRIMERA CONVOCATORIA

Presente.-

El que se suscribe, [...], representante común del consorcio [CONSIGNAR EL NOMBRE DEL CONSORCIO], identificado con [CONSIGNAR TIPO DE DOCUMENTO DE IDENTIDAD] N° [CONSIGNAR NÚMERO DE DOCUMENTO DE IDENTIDAD], **DECLARO BAJO JURAMENTO** que la siguiente información se sujeta a la verdad:

Datos del consorciado 1				
Nombre, Denominación o Razón Social :				
Domicilio Legal :				
RUC :	Teléfono(s) :			
MYPE ³²		Sí		No
Correo electrónico :				

Datos del consorciado 2				
Nombre, Denominación o Razón Social :				
Domicilio Legal :				
RUC :	Teléfono(s) :			
MYPE ³³		Sí		No
Correo electrónico :				

Datos del consorciado ...				
Nombre, Denominación o Razón Social :				
Domicilio Legal :				
RUC :	Teléfono(s) :			
MYPE ³⁴		Sí		No
Correo electrónico :				

Autorización de notificación por correo electrónico:

Correo electrónico del consorcio:

Autorizo que se notifiquen al correo electrónico indicado las siguientes actuaciones:

1. Solicitud de reducción de la oferta económica.
2. Solicitud de subsanación de los requisitos para perfeccionar el contrato.

³² Esta información será verificada por la Entidad en la página web del Ministerio de Trabajo y Promoción del Empleo en la sección consulta de empresas acreditadas en el REMYPE en el link <http://www2.trabajo.gob.pe/servicios-en-linea-2-2/> y se tendrá en consideración, en caso el consorcio ganador de la buena pro solicite la retención del diez por ciento (10%) del monto del contrato, en calidad de garantía de fiel cumplimiento, según lo señalado en el numeral 149.4 del artículo 149 y el numeral 151.2 del artículo 151 del Reglamento. Asimismo, dicha información se tendrá en cuenta en caso de empate, conforme a lo previsto en el artículo 91 del Reglamento. Para dichos efectos, todos los integrantes del consorcio deben acreditar la condición de micro o pequeña empresa.

³³ Ibidem.

³⁴ Ibidem.



3. Solicitud para presentar los documentos para perfeccionar el contrato, según orden de prelación, de conformidad con lo previsto en el artículo 141 del Reglamento.
4. Respuesta a la solicitud de acceso al expediente de contratación.

Asimismo, me comprometo a remitir la confirmación de recepción, en el plazo máximo de dos (2) días hábiles de recibida la comunicación.

[CONSIGNAR CIUDAD Y FECHA]

.....
**Firma, Nombres y Apellidos del representante
común del consorcio**

Importante

La notificación dirigida a la dirección de correo electrónico consignada se entenderá válidamente efectuada cuando la Entidad reciba acuse de recepción.



ANEXO N° 2

**DECLARACIÓN JURADA
(ART. 52 DEL REGLAMENTO DE LA LEY DE CONTRATACIONES DEL ESTADO)**

Señores

COMITÉ DE SELECCIÓN

ADJUDICACIÓN SIMPLIFICADA N° 01-2024-MDGP/CS - PRIMERA CONVOCATORIA

Presente.-

Mediante el presente el suscrito, postor y/o Representante Legal de [CONSIGNAR EN CASO DE SER PERSONA JURÍDICA], declaro bajo juramento:

- i. No haber incurrido y me obligo a no incurrir en actos de corrupción, así como a respetar el principio de integridad.
- ii. No tener impedimento para postular en el procedimiento de selección ni para contratar con el Estado, conforme al artículo 11 de la Ley de Contrataciones del Estado.
- iii. Conocer las sanciones contenidas en la Ley de Contrataciones del Estado y su Reglamento, así como las disposiciones aplicables de la Ley N° 27444, Ley del Procedimiento Administrativo General.
- iv. Participar en el presente proceso de contratación en forma independiente sin mediar consulta, comunicación, acuerdo, arreglo o convenio con ningún proveedor; y, conocer las disposiciones del Decreto Legislativo N° 1034, Decreto Legislativo que aprueba la Ley de Represión de Conductas Anticompetitivas.
- v. Conocer, aceptar y someterme a las bases, condiciones y reglas del procedimiento de selección.
- vi. Ser responsable de la veracidad de los documentos e información que presento en el presente procedimiento de selección.
- vii. Comprometerme a mantener la oferta presentada durante el procedimiento de selección y a perfeccionar el contrato, en caso de resultar favorecido con la buena pro.

[CONSIGNAR CIUDAD Y FECHA]

.....
**Firma, Nombres y Apellidos del postor o
Representante legal, según corresponda**

Importante

En el caso de consorcios, cada integrante debe presentar esta declaración jurada, salvo que sea presentada por el representante común del consorcio.



ANEXO N° 3

DECLARACIÓN JURADA DE CUMPLIMIENTO DE LOS TÉRMINOS DE REFERENCIA

Señores

COMITÉ DE SELECCIÓN

ADJUDICACIÓN SIMPLIFICADA N° 01-2024-MDGP/CS - PRIMERA CONVOCATORIA

Presente.-

Es grato dirigirme a usted, para hacer de su conocimiento que luego de haber examinado las bases y demás documentos del procedimiento de la referencia y, conociendo todos los alcances y las condiciones detalladas en dichos documentos, el postor que suscribe ofrece el servicio de consultoría de obra [CONSIGNAR EL OBJETO DE LA CONVOCATORIA], de conformidad con los Términos de Referencia que se indican en el numeral 3.1 del Capítulo III de la sección específica de las bases y los documentos del procedimiento.

[CONSIGNAR CIUDAD Y FECHA]

.....
**Firma, Nombres y Apellidos del postor o
Representante legal o común, según corresponda**

Importante

Adicionalmente, puede requerirse la presentación de documentación que acredite el cumplimiento de los términos de referencia, conforme a lo indicado en el acápite relacionado al contenido de las ofertas de la presente sección de las bases.



ANEXO N° 4

DECLARACIÓN JURADA DE PLAZO DE PRESTACIÓN DEL SERVICIO DE CONSULTORÍA DE OBRA

Señores

COMITÉ DE SELECCIÓN

ADJUDICACIÓN SIMPLIFICADA N° 01-2024-MDGP/CS - PRIMERA CONVOCATORIA

Presente.-

Mediante el presente, con pleno conocimiento de las condiciones que se exigen en las bases del procedimiento de la referencia, me comprometo a prestar el servicio de consultoría de obra objeto del presente procedimiento de selección en el plazo de [CONSIGNAR EL PLAZO OFERTADO].

[CONSIGNAR CIUDAD Y FECHA]

.....
**Firma, Nombres y Apellidos del postor o
Representante legal o común, según corresponda**



ANEXO N° 5

PROMESA DE CONSORCIO
(Sólo para el caso en que un consorcio se presente como postor)

Señores

COMITÉ DE SELECCIÓN

ADJUDICACIÓN SIMPLIFICADA N° 01-2024-MDGP/CS - PRIMERA CONVOCATORIA

Presente.-

Los suscritos declaramos expresamente que hemos convenido en forma irrevocable, durante el lapso que dure el procedimiento de selección, para presentar una oferta conjunta a la **ADJUDICACIÓN SIMPLIFICADA N° [CONSIGNAR NOMENCLATURA DEL PROCEDIMIENTO]**.

Asimismo, en caso de obtener la buena pro, nos comprometemos a formalizar el contrato de consorcio, de conformidad con lo establecido por el artículo 140 del Reglamento de la Ley de Contrataciones del Estado, bajo las siguientes condiciones:

a) Integrantes del consorcio

1. [NOMBRE, DENOMINACIÓN O RAZÓN SOCIAL DEL CONSORCIADO 1].
2. [NOMBRE, DENOMINACIÓN O RAZÓN SOCIAL DEL CONSORCIADO 2].

b) Designamos a [CONSIGNAR NOMBRES Y APELLIDOS DEL REPRESENTANTE COMÚN], identificado con [CONSIGNAR TIPO DE DOCUMENTO DE IDENTIDAD] N° [CONSIGNAR NÚMERO DE DOCUMENTO DE IDENTIDAD], como representante común del consorcio para efectos de participar en todos los actos referidos al procedimiento de selección, suscripción y ejecución del contrato correspondiente con [CONSIGNAR NOMBRE DE LA ENTIDAD].

Asimismo, declaramos que el representante común del consorcio no se encuentra impedido, inhabilitado ni suspendido para contratar con el Estado.

c) Fijamos nuestro domicilio legal común en [.....].

d) Las obligaciones que corresponden a cada uno de los integrantes del consorcio son las siguientes:

1. OBLIGACIONES DE [NOMBRE, DENOMINACIÓN O RAZÓN SOCIAL DEL CONSORCIADO 1] [%]³⁵

[DESCRIBIR LAS OBLIGACIONES DEL CONSORCIADO 1]

2. OBLIGACIONES DE [NOMBRE, DENOMINACIÓN O RAZÓN SOCIAL DEL CONSORCIADO 2] [%]³⁶

[DESCRIBIR LAS OBLIGACIONES DEL CONSORCIADO 2]

TOTAL OBLIGACIONES

100%³⁷

³⁵ Consignar únicamente el porcentaje total de las obligaciones, el cual debe ser expresado en número entero, sin decimales.

³⁶ Consignar únicamente el porcentaje total de las obligaciones, el cual debe ser expresado en número entero, sin decimales.

³⁷ Este porcentaje corresponde a la sumatoria de los porcentajes de las obligaciones de cada uno de los integrantes del consorcio.



[CONSIGNAR CIUDAD Y FECHA]

.....
Consortiado 1
Nombres, apellidos y firma del Consortiado 1
o de su Representante Legal
Tipo y N° de Documento de Identidad

.....
Consortiado 2
Nombres, apellidos y firma del Consortiado 2
o de su Representante Legal
Tipo y N° de Documento de Identidad

Importante

De conformidad con el artículo 52 del Reglamento, las firmas de los integrantes del consorcio deben ser legalizadas.



Importante para la Entidad

En caso de procedimientos bajo el sistema a suma alzada incluir el siguiente anexo:

Esta nota deberá ser eliminada una vez culminada la elaboración de las bases

ANEXO N° 6

OFERTA ECONÓMICA

ÍTEM N° [INDICAR NÚMERO]

Señores

COMITÉ DE SELECCIÓN

ADJUDICACIÓN SIMPLIFICADA N° 01-2024-MDGP/CS - PRIMERA CONVOCATORIA

Presente.-

Es grato dirigirme a usted, para hacer de su conocimiento que, de acuerdo con las bases, mi oferta económica es la siguiente:

CONCEPTO	OFERTA ECONÓMICA
TOTAL	

La oferta económica [CONSIGNAR LA MONEDA DE LA CONVOCATORIA] incluye todos los tributos, seguros, transporte, inspecciones, pruebas y, de ser el caso, los costos laborales conforme a la legislación vigente, así como cualquier otro concepto que pueda tener incidencia sobre el costo del servicio de consultoría a contratar; excepto la de aquellos postores que gocen de alguna exoneración legal, no incluirán en su oferta económica los tributos respectivos.

[CONSIGNAR CIUDAD Y FECHA]

.....
**Firma, Nombres y Apellidos del postor o
Representante legal o común, según corresponda**

Importante

- El postor debe consignar el monto total de la oferta económica, sin perjuicio, que de resultar favorecido con la buena pro, presente el detalle de precios unitarios y la estructura de costos para el perfeccionamiento del contrato.*
- En caso que el postor reduzca su oferta, según lo previsto en el artículo 68 del Reglamento, debe presentar nuevamente este Anexo.*
- El postor que goce de alguna exoneración legal, debe indicar que su oferta no incluye el tributo materia de la exoneración, debiendo incluir el siguiente texto:*

"Mi oferta no incluye [CONSIGNAR EL TRIBUTO MATERIA DE LA EXONERACIÓN]"

Importante para la Entidad

- En caso de procedimientos según relación de ítems, consignar lo siguiente:
"El postor debe presentar su oferta económica en documentos independientes, en los ítems que*



se presente”.

- En caso de contrataciones que conlleven la ejecución de prestaciones accesorias, consignar lo siguiente:
“El postor debe detallar en su oferta económica, el monto correspondiente a la prestación principal y las prestaciones accesorias”.
- Si durante la fase de actos preparatorios, las Entidades advierten que es posible la participación de proveedores que gozan del beneficio de la exoneración del IGV prevista en la Ley N° 27037, Ley de Promoción de la Inversión en la Amazonía, consignar lo siguiente:
“La oferta económica de los postores que presenten la Declaración Jurada de cumplimiento de condiciones para la aplicación de la exoneración del IGV (**Anexo N° 7**), debe encontrarse dentro de los límites del valor referencial sin IGV”.

Incluir las disposiciones, según corresponda. Una vez culminada la elaboración de las bases, las notas que no se incorporen deben ser eliminadas.



Importante para la Entidad

En caso de procedimientos bajo el sistema a precios unitarios incluir el siguiente anexo:

Esta nota deberá ser eliminada una vez culminada la elaboración de las bases

ANEXO N° 6

OFERTA ECONÓMICA

ÍTEM N° [INDICAR NÚMERO]

Señores

COMITÉ DE SELECCIÓN

ADJUDICACIÓN SIMPLIFICADA N° 01-2024-MDGP/CS - PRIMERA CONVOCATORIA

Presente.-

Es grato dirigirme a usted, para hacer de su conocimiento que, de acuerdo con las bases, mi oferta económica es la siguiente:

CONCEPTO	PRECIO UNITARIO	OFERTA ECONÓMICA
TOTAL		

La oferta económica [CONSIGNAR LA MONEDA DE LA CONVOCATORIA] incluye todos los tributos, seguros, transporte, inspecciones, pruebas y, de ser el caso, los costos laborales conforme a la legislación vigente, así como cualquier otro concepto que pueda tener incidencia sobre el costo del servicio de consultoría a contratar; excepto la de aquellos postores que gocen de alguna exoneración legal, no incluirán en su oferta económica los tributos respectivos.

[CONSIGNAR CIUDAD Y FECHA]

.....
**Firma, Nombres y Apellidos del postor o
Representante legal o común, según corresponda**

Importante

- *El postor debe consignar los precios unitarios y subtotales de su oferta económica.*
- *En caso que el postor reduzca su oferta, según lo previsto en el artículo 68 del Reglamento, debe presentar nuevamente este Anexo.*
- *El postor que goce de alguna exoneración legal, debe indicar que su oferta no incluye el tributo materia de la exoneración, debiendo incluir el siguiente texto:*

"Mi oferta no incluye [CONSIGNAR EL TRIBUTO MATERIA DE LA EXONERACIÓN]"

Importante para la Entidad

- *En caso de procedimientos según relación de ítems, consignar lo siguiente:
"El postor debe presentar su oferta económica en documentos independientes, en los ítems que se presente".*
- *En caso de contrataciones que conllevan la ejecución de prestaciones accesorias, consignar lo siguiente:*



"El postor debe detallar en su oferta económica, el monto correspondiente a la prestación principal y las prestaciones accesorias".

- *Si durante la fase de actos preparatorios, las Entidades advierten que es posible la participación de proveedores que gozan del beneficio de la exoneración del IGV prevista en la Ley N° 27037, Ley de Promoción de la Inversión en la Amazonía, consignar lo siguiente:
"La oferta económica de los postores que presenten la Declaración Jurada de cumplimiento de condiciones para la aplicación de la exoneración del IGV (**Anexo N° 7**), debe encontrarse dentro de los límites del valor referencial sin IGV".*

Incluir las disposiciones, según corresponda. Una vez culminada la elaboración de las bases, las notas que no se incorporen deben ser eliminadas



Importante para la Entidad

*En caso de procedimientos bajo el sistema de tarifas incluir el siguiente anexo:
Esta nota deberá ser eliminada una vez culminada la elaboración de las bases*

ANEXO N° 6

OFERTA ECONÓMICA

ÍTEM N° [INDICAR NÚMERO]

Señores
COMITÉ DE SELECCIÓN
ADJUDICACIÓN SIMPLIFICADA N° 01-2024-MDGP/CS - PRIMERA CONVOCATORIA
Presente.-

Es grato dirigirme a usted, para hacer de su conocimiento que, de acuerdo con las bases, mi oferta económica es la siguiente:

DESCRIPCIÓN DEL OBJETO	N° DE PERIODOS DE TIEMPO ³⁸	PERIODO O UNIDAD DE TIEMPO DE LA TARIFA ³⁹	TARIFA UNITARIA OFERTADA ⁴⁰	TOTAL OFERTA ECONÓMICA

Importante para la Entidad

En el caso de supervisión de obras, cuando se haya previsto que las actividades comprenden además la liquidación del contrato de obra, se debe reemplazar por la tabla siguiente:

DESCRIPCIÓN DEL OBJETO	N° DE PERIODOS DE TIEMPO ⁴¹	PERIODO O UNIDAD DE TIEMPO ⁴²	TARIFA UNITARIA OFERTADA ⁴³	TOTAL OFERTA ECONÓMICA
Supervisión de obra				
Liquidación de obra				

Incluir o eliminar, según corresponda

- ³⁸ Número estimado de días, meses, entre otros de la ejecución de la prestación, según lo establecido en las bases.
- ³⁹ Día, mes, entre otros, según lo establecido en las bases.
- ⁴⁰ El postor formula su oferta proponiendo una tarifa fija en base al periodo o unidad de tiempo establecida en las bases.
- ⁴¹ Número estimado de días, meses, entre otros de la ejecución de la prestación, según lo establecido en las bases.
- ⁴² Día, mes, entre otros, según lo establecido en las bases.
- ⁴³ El postor formula su oferta proponiendo una tarifa fija en base al periodo o unidad de tiempo establecida en las bases.



La oferta económica [CONSIGNAR LA MONEDA DE LA CONVOCATORIA] incluye todos los tributos, seguros, transporte, inspecciones, pruebas y, de ser el caso, los costos laborales conforme a la legislación vigente, así como cualquier otro concepto que pueda tener incidencia sobre el costo del servicio de consultoría a contratar; excepto la de aquellos postores que gocen de alguna exoneración legal, no incluirán en su oferta económica los tributos respectivos.

[CONSIGNAR CIUDAD Y FECHA]

.....
**Firma, Nombres y Apellidos del postor o
Representante legal o común, según corresponda**

Importante

- *En caso que el postor reduzca su oferta, según lo previsto en el artículo 68 del Reglamento, debe presentar nuevamente este Anexo.*
- *El postor que goce de alguna exoneración legal, debe indicar que su oferta no incluye el tributo materia de la exoneración, debiendo incluir el siguiente texto:*

"Mi oferta no incluye [CONSIGNAR EL TRIBUTO MATERIA DE LA EXONERACIÓN]".

Importante para la Entidad

- *En caso de procedimientos según relación de ítems, consignar lo siguiente:
"El postor debe presentar su oferta económica en documentos independientes, en los ítems que se presente".*
- *En caso de contrataciones que conllevan la ejecución de prestaciones accesorias, consignar lo siguiente:
"El postor debe detallar en su oferta económica, el monto correspondiente a la prestación principal y las prestaciones accesorias".*
- *Si durante la fase de actos preparatorios, las Entidades advierten que es posible la participación de proveedores que gozan del beneficio de la exoneración del IGV prevista en la Ley N° 27037, Ley de Promoción de la Inversión en la Amazonía, consignar lo siguiente:
"La oferta económica de los postores que presenten la Declaración Jurada de cumplimiento de condiciones para la aplicación de la exoneración del IGV (**Anexo N° 7**), debe encontrarse dentro de los límites del valor referencial sin IGV".*

Incluir las disposiciones, según corresponda. Una vez culminada la elaboración de las bases, las notas que no se incorporen deben ser eliminadas



Importante para la Entidad

Si durante la fase de actos preparatorios, las Entidades advierten que es posible la participación de proveedores que gozan del beneficio de la exoneración del IGV prevista en la Ley N° 27037, Ley de Promoción de la Inversión en la Amazonía, incluir el siguiente anexo:

Esta nota deberá ser eliminada una vez culminada la elaboración de las bases.

ANEXO N° 7

DECLARACIÓN JURADA DE CUMPLIMIENTO DE CONDICIONES PARA LA APLICACIÓN DE LA EXONERACIÓN DEL IGV

Señores

COMITÉ DE SELECCIÓN

ADJUDICACIÓN SIMPLIFICADA N° 01-2024-MDGP/CS - PRIMERA CONVOCATORIA

Presente.-

Mediante el presente el suscrito, postor y/o Representante Legal de [CONSIGNAR EN CASO DE SER PERSONA JURÍDICA], declaro bajo juramento que gozo del beneficio de la exoneración del IGV previsto en la Ley N° 27037, Ley de Promoción de la Inversión en la Amazonía, dado que cumplo con las condiciones siguientes:

- 1.- Que el domicilio fiscal de la empresa⁴⁴ se encuentra ubicada en la Amazonía y coincide con el lugar establecido como sede central (donde tiene su administración y lleva su contabilidad);
- 2.- Que la empresa se encuentra inscrita en las Oficinas Registrales de la Amazonía (exigible en caso de personas jurídicas);
- 3.- Que, al menos el setenta por ciento (70%) de los activos fijos de la empresa se encuentran en la Amazonía; y
- 4.- Que la empresa no presta servicios fuera de la Amazonía.

[CONSIGNAR CIUDAD Y FECHA]

.....
Firma, Nombres y Apellidos del postor o Representante legal, según corresponda

Importante

Cuando se trate de consorcios, esta declaración jurada será presentada por cada uno de los integrantes del consorcio, salvo que se trate de consorcios con contabilidad independiente, en cuyo caso debe ser suscrita por el representante común, debiendo indicar su condición de consorcio con contabilidad independiente y el número de RUC del consorcio.

⁴⁴ En el artículo 1 del "Reglamento de las Disposiciones Tributarias contenidas en la Ley de Promoción de la Inversión en la Amazonía" se define como "empresa" a las "Personas naturales, sociedades conyugales, sucesiones indivisas y personas consideradas jurídicas por la Ley del Impuesto a la Renta, generadoras de rentas de tercera categoría, ubicadas en la Amazonía. Las sociedades conyugales son aquellas que ejerzan la opción prevista en el Artículo 16 de la Ley del Impuesto a la Renta."



ANEXO N° 8

EXPERIENCIA DEL POSTOR EN LA ESPECIALIDAD

Señores
COMITÉ DE SELECCIÓN
ADJUDICACIÓN SIMPLIFICADA N° 01-2024-MDGP/CS - PRIMERA CONVOCATORIA
Presente.-

Mediante el presente, el suscrito detalla la siguiente EXPERIENCIA EN LA ESPECIALIDAD:

N°	CLIENTE	OBJETO DEL CONTRATO	N° CONTRATO / O/S / COMPROBANTE DE PAGO	FECHA DEL CONTRATO O CP ⁴⁵	FECHA DE LA CONFORMIDAD DE SER EL CASO ⁴⁶	EXPERIENCIA PROVENIENTE ⁴⁷ DE:	MONEDA	IMPORTE ⁴⁸	TIPO DE CAMBIO VENTA ⁴⁹	MONTO FACTURADO ACUMULADO ⁵⁰
1										
2										
3										
4										

⁴⁵ Se refiere a la fecha de suscripción del contrato, de la emisión de la Orden de Servicios o de cancelación del comprobante de pago, según corresponda.

⁴⁶ Únicamente, cuando la fecha del perfeccionamiento del contrato, sea previa a los diez (10) años anteriores a la fecha de presentación de ofertas, caso en el cual el postor debe acreditar que la conformidad se emitió dentro de dicho período.

⁴⁷ Si el titular de la experiencia no es el postor, consignar si dicha experiencia corresponde a la matriz en caso que el postor sea sucursal, o fue transmitida por reorganización societaria, debiendo acompañar la documentación sustentatoria correspondiente. Al respecto, según la Opinión N° 216-2017/DTN "Considerando que la sociedad matriz y la sucursal constituyen la misma persona jurídica, la sucursal puede acreditar como suya la experiencia de su matriz". Del mismo modo, según lo previsto en la Opinión N° 010-2013/DTN, "... en una operación de reorganización societaria que comprende tanto una fusión como una escisión, la sociedad resultante podrá acreditar como suya la experiencia de la sociedad incorporada o absorbida, que se extingue producto de la fusión; asimismo, si en virtud de la escisión se transfiere un bloque patrimonial consistente en una línea de negocio completa, la sociedad resultante podrá acreditar como suya la experiencia de la sociedad escindida, correspondiente a la línea de negocio transmitida. De esta manera, la sociedad resultante podrá emplear la experiencia transmitida, como consecuencia de la reorganización societaria antes descrita, en los futuros procesos de selección en los que participe".

⁴⁸ Se refiere al monto del contrato ejecutado incluido adicionales y reducciones, de ser el caso.

⁴⁹ El tipo de cambio venta debe corresponder al publicado por la SBS correspondiente a la fecha de suscripción del contrato, de la emisión de la Orden de Servicios o de cancelación del comprobante de pago, según corresponda.

⁵⁰ Consignar en la moneda establecida en las bases.

MUNICIPALIDAD DISTRITAL DE GREGORIO PITA
ADJUDICACION SIMPLIFICADA N° 001-2024-MDGP/CS-1

N°	CLIENTE	OBJETO DEL CONTRATO	N° CONTRATO / O/S / COMPROBANTE DE PAGO	FECHA DEL CONTRATO O CP ⁴⁵	FECHA DE LA CONFORMIDAD DE SER EL CASO ⁴⁶	EXPERIENCIA PROVENIENTE ⁴⁷ DE:	MONEDA	IMPORTE ⁴⁸	TIPO DE CAMBIO VENTA ⁴⁹	MONTO FACTURADO ACUMULADO ⁵⁰
5										
6										
7										
8										
9										
10										
...										
20										
TOTAL										

[CONSIGNAR CIUDAD Y FECHA]

.....
Firma, Nombres y Apellidos del postor o Representante legal o común, según corresponda



ANEXO N° 9

**DECLARACIÓN JURADA
(NUMERAL 49.4 DEL ARTÍCULO 49 DEL REGLAMENTO)**

Señores

COMITÉ DE SELECCIÓN

ADJUDICACIÓN SIMPLIFICADA N° 01-2024-MDGP/CS - PRIMERA CONVOCATORIA

Presente.-

Mediante el presente el suscrito, postor y/o Representante Legal de [CONSIGNAR EN CASO DE SER PERSONA JURÍDICA], declaro que la experiencia que acredito de la empresa [CONSIGNAR LA DENOMINACIÓN DE LA PERSONA JURÍDICA] como consecuencia de una reorganización societaria, no se encuentra en el supuesto establecido en el numeral 49.4 del artículo 49 del Reglamento.

[CONSIGNAR CIUDAD Y FECHA]

.....
**Firma, Nombres y Apellidos del postor o
Representante legal, según corresponda**

Importante

A efectos de cautelar la veracidad de esta declaración, el postor puede verificar la información de la Relación de Proveedores Sancionados por el Tribunal de Contrataciones del Estado con Sanción Vigente en <http://portal.osce.gob.pe/rnp/content/relación-de-proveedores-sancionados>.

También le asiste dicha facultad al órgano encargado de las contrataciones o al órgano de la Entidad al que se le haya asignado la función de verificación de la oferta presentada por el postor ganador de la buena pro.



Importante para la Entidad

En el caso de contratación de servicios consultoría de obra que se presten fuera de la provincia de Lima y Callao, cuyo valor referencial no supere los doscientos mil Soles (S/ 200,000.00) o en procedimientos de selección según relación de ítems cuando algún ítem no supere dicho monto, se debe considerar el siguiente anexo:

Esta nota deberá ser eliminada una vez culminada la elaboración de las bases.

ANEXO N° 10

**SOLICITUD DE BONIFICACIÓN DEL DIEZ POR CIENTO (10%) POR SERVICIOS PRESTADOS FUERA DE LA PROVINCIA DE LIMA Y CALLAO
(DE SER EL CASO, SOLO PRESENTAR ESTA SOLICITUD EN EL ÍTEM [INCLUIR EN CASO CORRESPONDA, EN PROCEDIMIENTOS POR RELACIÓN DE ÍTEMS, CONSIGNANDO EL N° DEL ÍTEM O ÍTEMS CUYO VALOR REFERENCIAL NO SUPERA LOS DOSCIENTOS MIL SOLES (S/ 200,000.00)])**

Señores

COMITÉ DE SELECCIÓN

ADJUDICACIÓN SIMPLIFICADA N° 01-2024-MDGP/CS - PRIMERA CONVOCATORIA

Presente.-

Mediante el presente el suscrito, postor y/o Representante Legal de [CONSIGNAR EN CASO DE SER PERSONA JURÍDICA], solicito la asignación de la bonificación del diez por ciento (10%) sobre el puntaje total en [EN EL CASO DE PROCEDIMIENTOS DE SELECCIÓN SEGÚN RELACIÓN DE ÍTEMS, CONSIGNAR EL ÍTEM O ÍTEMS, SEGÚN CORRESPONDA, EN LOS QUE SE SOLICITA LA BONIFICACIÓN] debido a que el domicilio de mi representada se encuentra ubicado en la provincia o provincia colindante donde se ejecuta la prestación.

[CONSIGNAR CIUDAD Y FECHA]

.....
Firma, Nombres y Apellidos del postor o Representante legal, según corresponda

Importante

- *Para asignar la bonificación, el órgano encargado de las contrataciones o el comité de selección, según corresponda, verifica el domicilio consignado por el postor en el Registro Nacional de Proveedores (RNP).*
- *Para que el postor pueda acceder a la bonificación, debe cumplir con las condiciones establecidas en el literal f) del artículo 50 del Reglamento.*



Importante

Cuando se trate de consorcios, la declaración jurada es la siguiente:

ANEXO N° 10

**SOLICITUD DE BONIFICACIÓN DEL DIEZ POR CIENTO (10%) POR SERVICIOS PRESTADOS FUERA DE LA PROVINCIA DE LIMA Y CALLAO
(DE SER EL CASO, SOLO PRESENTAR ESTA SOLICITUD EN EL ÍTEM [INCLUIR EN CASO CORRESPONDA, EN PROCEDIMIENTOS POR RELACIÓN DE ÍTEMS, CONSIGNANDO EL N° DEL ÍTEM O ÍTEMS CUYO VALOR REFERENCIAL NO SUPERA LOS DOSCIENTOS MIL SOLES (S/ 200,000.00)])**

Señores

COMITÉ DE SELECCIÓN

ADJUDICACIÓN SIMPLIFICADA N° 01-2024-MDGP/CS - PRIMERA CONVOCATORIA

Presente.-

Mediante el presente el que se suscribe, [.....], representante común del consorcio [CONSIGNAR EL NOMBRE DEL CONSORCIO], solicito la asignación de la bonificación del diez por ciento (10%) sobre el puntaje total en [CONSIGNAR EL ÍTEM O ÍTEMS, SEGÚN CORRESPONDA, EN LOS QUE SE SOLICITA LA BONIFICACIÓN] debido a que los domicilios de todos los integrantes del consorcio se encuentran ubicados en la provincia o provincias colindantes donde se ejecuta la prestación.

[CONSIGNAR CIUDAD Y FECHA]

.....
**Firma, Nombres y Apellidos del representante
común del consorcio**

Importante

- Para asignar la bonificación, el órgano encargado de las contrataciones o el comité de selección, según corresponda, verifica el domicilio consignado de los integrantes del consorcio, en el Registro Nacional de Proveedores (RNP).
- Para que un consorcio pueda acceder a la bonificación, cada uno de sus integrantes debe cumplir con las condiciones establecidas en el literal f) del artículo 50 del Reglamento.



ANEXO N° 11

SOLICITUD DE BONIFICACIÓN DEL CINCO POR CIENTO (5%) POR TENER LA CONDICIÓN DE MICRO Y PEQUEÑA EMPRESA

Señores

COMITÉ DE SELECCIÓN

ADJUDICACIÓN SIMPLIFICADA N° 01-2024-MDGP/CS - PRIMERA CONVOCATORIA

Presente.-


Mediante el presente el suscrito, postor y/o Representante legal de [CONSIGNAR EN CASO DE SER PERSONA JURÍDICA], solicito la asignación de la bonificación del cinco por ciento (5%) sobre el puntaje total obtenido, debido a que mi representada cuenta con la condición de micro y pequeña empresa.

[CONSIGNAR CIUDAD Y FECHA]

.....
**Firma, Nombres y Apellidos del postor o
Representante legal o común, según corresponda**

Importante

- Para asignar la bonificación, el órgano encargado de las contrataciones o comité de selección, según corresponda, verifica la página web del Ministerio de Trabajo y Promoción del Empleo en la sección consulta de empresas acreditadas en el REMYPE en el link <http://www2.trabajo.gob.pe/servicios-en-linea-2-2/>.
- Para que un consorcio pueda acceder a la bonificación, cada uno de sus integrantes debe cumplir con la condición de micro y pequeña empresa.



ANEXO N° 12

**AUTORIZACIÓN DE NOTIFICACIÓN DE LA DECISIÓN DE LA ENTIDAD SOBRE LA
SOLICITUD DE AMPLIACIÓN DE PLAZO MEDIANTE MEDIOS ELECTRÓNICOS DE
COMUNICACIÓN**

(DOCUMENTO A PRESENTAR EN EL PERFECCIONAMIENTO DEL CONTRATO)

Señores

COMITÉ DE SELECCIÓN

ADJUDICACIÓN SIMPLIFICADA N° 01-2024-MDGP/CS - PRIMERA CONVOCATORIA

Presente.-

El que se suscribe, [...], postor adjudicado y/o Representante Legal de [CONSIGNAR EN CASO DE SER PERSONA JURÍDICA], identificado con [CONSIGNAR TIPO DE DOCUMENTO DE IDENTIDAD] N° [CONSIGNAR NÚMERO DE DOCUMENTO DE IDENTIDAD], autorizo que durante la ejecución del contrato se me notifique al correo electrónico [INDICAR EL CORREO ELECTRÓNICO] lo siguiente:

✓ Notificación de la decisión de la Entidad respecto a la solicitud de ampliación de plazo.

[CONSIGNAR CIUDAD Y FECHA]

.....
**Firma, Nombres y Apellidos del postor o
Representante legal o común, según
corresponda**

Importante

La notificación de la decisión de la Entidad respecto a la solicitud de ampliación de plazo se efectúa por medios electrónicos de comunicación, siempre que se cuente con la autorización correspondiente y sea posible obtener un acuse de recibo a través del mecanismo utilizado.

