

ADJUDICACIÓN SIMPLIFICADA N° 027-2023-COPESCO NACIONAL - 1

ADMISIÓN DE OFERTAS

PROCEDIMIENTO DE SELECCIÓN:		CONTRATACIÓN DEL SERVICIO PARA LA ELABORACIÓN DEL ESTUDIO DE GEODESÍA Y TOPOGRAFÍA DE LA IOARR: REPARACIÓN DE SENDERO; CONSTRUCCIÓN DE MIRADOR TURÍSTICO; ADQUISICIÓN DE SEÑALIZACIÓN TURÍSTICA DE INTERPRETACIÓN Y SEÑALIZACIÓN TURÍSTICA DE REGULACIÓN O ADVERTENCIA; ADEMÁS DE OTROS ACTIVOS EN EL(LA) CAÑÓN DEL COLCA DISTRITO DE CABANA CONDE, PROVINCIA CAYLLOMA, DEPARTAMENTO AREQUIPA".							
N°	POSTOR	Declaración jurada de datos del postor. (Anexo N° 1)	Documento que acredite la representación de quien suscribe la oferta.  En caso de persona jurídica, copia del certificado de vigencia de poder del representante legal, apoderado o mandatario designado para tal efecto.  En caso de persona natural, copia del documento nacional de identidad o documento análogo, o del certificado de vigencia de poder otorgado por persona natural, del apoderado o mandatario, según corresponda.  En el caso de consorcios, este documento debe ser presentado por cada uno de los integrantes del consorcio que suscriba la promesa de consorcio, según corresponda.	Declaración jurada de acuerdo con el literal b) del Artículo 52 del Reglamento (Anexo N° 2).	Declaración jurada de cumplimiento de los Términos de Referencia contenidos en el numeral 3.1 del Capítulo III de la presente sección. (Anexo N° 3)	Declaración jurada de plazo de prestación del servicio (Anexo N° 4)	Promesa de consorcio con firmas legalizadas, de ser el caso, en la que se consigne los integrantes, el representante común, el domicilio común y las obligaciones a las que se compromete cada uno de los integrantes del consorcio así como el porcentaje equivalente a dichas obligaciones. (Anexo N° 5)	El precio de la oferta en SOLES. Adjuntar obligatoriamente el Anexo N° 6.	CONDICION ADMITIDA / NO ADMITIDA
01	SARANGO CRUZ MIGUEL ANGEL	SI ACREDITA (FOLIO 001)	NO CUMPLE Persona Natural no adjunta copia del documento nacional de identidad.	SI ACREDITA (FOLIO 002)	SI ACREDITA (FOLIO 003)	SI ACREDITA (FOLIO 004)	NO CORRESPONDE	SI ACREDITA (FOLIO 005)	NO ADMITIDA
2	GEOINGENIERIA E.I.R.L.	SI ACREDITA (FOLIO 005)	VIGENCIA DE PODER - ZONA REGISTRAL N° IX - SEDE LIMA Oficina Registral de Lima a favor de NANCY CCENTE SANCHEZ (FOLIOS 002-003)	SI ACREDITA (FOLIO 006)	SI ACREDITA (FOLIO 007)	SI ACREDITA (FOLIO 008)	NO CORRESPONDE	SI ACREDITA (FOLIO 001)	ADMITIDA
3	NORABUENA BRESA HENRI PAUL	<div>Adobe Acrobat</div> <div>Error al abrir el documento. El archivo está dañado y no puede repararse.</div> <div>Aceptar</div>							NO ADMITIDA Propuesta no se puede abrir, adicionalmente a ello se adjunto un archivo en word en la propuesta economica, debiendo ser documento escaneado y firmado.
4	CODARGEM E.I.R.L.	SI ACREDITA (FOLIO 003)	VIGENCIA DE PODER - ZONA REGISTRAL N° X - SEDE CUSCO Oficina Registral de Cusco a favor de GUERRA MONTES DARWIN (FOLIOS 004-007)	SI ACREDITA (FOLIO 008)	SI ACREDITA (FOLIO 009)	SI ACREDITA (FOLIO 010)	NO CORRESPONDE	SI ACREDITA (FOLIO 011)	ADMITIDA
5	ESPINOZA CORPORATION S.A.C.	SI ACREDITA (FOLIO 005)	VIGENCIA DE PODER - ZONA REGISTRAL N° IX - SEDE LIMA Oficina Registral de Lima a favor de ESPINOZA ANAYA BETSSY GIULIANA (FOLIOS 007-008)	SI ACREDITA (FOLIO 012)	SI ACREDITA (FOLIO 014)	SI ACREDITA (FOLIO 016)	NO CORRESPONDE	SI ACREDITA (FOLIO 001)	ADMITIDA
6	ANGULAR INGENIEROS S.A.C.	SI ACREDITA (FOLIO 005)	VIGENCIA DE PODER - ZONA REGISTRAL N° IX - SEDE LIMA Oficina Registral de Lima a favor de CHILON CABANILLAS ANTONI ALFONSO (FOLIOS 007-016)	SI ACREDITA (FOLIO 018)	SI ACREDITA (FOLIO 020)	SI ACREDITA (FOLIO 22)	NO CORRESPONDE	SI ACREDITA (FOLIO 24)	ADMITIDA
7	HARIUS CONSULTING ENGINEERS SOCIEDAD ANONIMA CERRADA - HARIUS S.A.C.	SI ACREDITA (FOLIO 006)	VIGENCIA DE PODER - ZONA REGISTRAL N° IX - SEDE LIMA Oficina Registral de Lima a favor de YAPUCHURA CAYLLAHUA MIGUEL ANGEL (FOLIOS 008-014)	SI ACREDITA (FOLIO 016)	SI ACREDITA (FOLIO 018)	SI ACREDITA (FOLIO 020)	NO CORRESPONDE	SI ACREDITA (FOLIO 026)	ADMITIDA
8	COBEÑAS ASPAJO JOSE JUNIORS	SI ACREDITA (FOLIO 004)	DOCUMENTO NACIONAL DE IDENTIDAD N° 46647576 CORRESPONDIENTE A COBEÑAS ASPAJO JOSÉ (FOLIOS 005)	SI ACREDITA (FOLIO 012)	SI ACREDITA (FOLIO 013)	SI ACREDITA (FOLIO 014)	NO CORRESPONDE	SI ACREDITA (FOLIO 015)	ADMITIDA
9	TOWERS INGENIERIA & CONSTRUCCION S.A.C.	SI ACREDITA (FOLIO 002)	VIGENCIA DE PODER - ZONA REGISTRAL N° IX - SEDE LIMA Oficina Registral de Lima a favor de TORREZ GOMEZ HEISENBERG ELIAS (FOLIOS 003-006)	SI ACREDITA (FOLIO 007)	SI ACREDITA (FOLIO 008)	SI ACREDITA (FOLIO 009)	NO CORRESPONDE	SI ACREDITA (FOLIO 010)	ADMITIDA

Firmado digitalmente por:  
ALVARADO FOLLEGATTI  
Darwin Alberto FAU 20511035997  
soft  
Motivo: Doy V° B°  
Fecha: 25/01/2024 18:37:48-0500

Firmado digitalmente por:  
SALHUANA QUICHIZ Rafael  
Jesus FAU 20511035997 soft  
Motivo: Doy V° B°  
Fecha: 25/01/2024 18:20:27-0500

Firmado digitalmente por:  
QUISPE RAMIREZ Julio  
Enrique FAU 20511035997 soft  
Motivo: En señal de conformidad  
Fecha: 25/01/2024 18:55:56-0500

ADJUDICACIÓN SIMPLIFICADA N° 027-2023-COPESCO NACIONAL - 1

ADMISIÓN DE OFERTAS

PROCEDIMIENTO DE SELECCIÓN:		CONTRATACIÓN DEL SERVICIO PARA LA ELABORACIÓN DEL ESTUDIO DE GEODESÍA Y TOPOGRAFÍA DE LA IOARR: REPARACIÓN DE SENDERO; CONSTRUCCIÓN DE MIRADOR TURÍSTICO; ADQUISICIÓN DE SEÑALIZACIÓN TURÍSTICA DE INTERPRETACIÓN Y SEÑALIZACIÓN TURÍSTICA DE REGULACIÓN O ADVERTENCIA; ADEMÁS DE OTROS ACTIVOS EN EL(LA) CAÑÓN DEL COLCA DISTRITO DE CABANA CONDE, PROVINCIA CAYLLOMA, DEPARTAMENTO AREQUIPA".							
N°	POSTOR	Declaración jurada de datos del postor. (Anexo N° 1)	Documento que acredite la representación de quien suscribe la oferta.  En caso de persona jurídica, copia del certificado de vigencia de poder del representante legal, apoderado o mandatario designado para tal efecto.  En caso de persona natural, copia del documento nacional de identidad o documento análogo, o del certificado de vigencia de poder otorgado por persona natural, del apoderado o mandatario, según corresponda.  En el caso de consorcios, este documento debe ser presentado por cada uno de los integrantes del consorcio que suscriba la promesa de consorcio, según corresponda.	Declaración jurada de acuerdo con el literal b) del Artículo 52 del Reglamento (Anexo N° 2).	Declaración jurada de cumplimiento de los Términos de Referencia contenidos en el numeral 3.1 del Capítulo III de la presente sección. (Anexo N° 3)	Declaración jurada de plazo de prestación del servicio (Anexo N° 4)	Promesa de consorcio con firmas legalizadas, de ser el caso, en la que se consigne los integrantes, el representante común, el domicilio común y las obligaciones a las que se compromete cada uno de los integrantes del consorcio así como el porcentaje equivalente a dichas obligaciones. (Anexo N° 5)	El precio de la oferta en SOLES. Adjuntar obligatoriamente el Anexo N° 6.	CONDICION ADMITIDA / NO ADMITIDA
10	DIAZ BUENDIA MIGUEL DAVID	SI ACREDITA (FOLIO 002)	DOCUMENTO NACIONAL DE IDENTIDAD N° 20121122 CORRESPONDIENTE A DIAZ BUENDIA MIGUEL DAVID (FOLIOS 003)	SI ACREDITA (FOLIO 004)	SI ACREDITA (FOLIO 005)	SI ACREDITA (FOLIO 006)	NO CORRESPONDE	SI ACREDITA (FOLIO 007)	ADMITIDA

ADJUDICACIÓN SIMPLIFICADA N° 027-2023-COPESCO NACIONAL - 1  
EVALUACIÓN TÉCNICA

PROCEDIMIENTO DE SELECCIÓN : CONTRATACIÓN DEL SERVICIO PARA LA ELABORACIÓN DEL ESTUDIO DE GEODESÍA Y TOPOGRAFÍA DE LA IOARR: REPARACIÓN DE SENDERO; CONSTRUCCIÓN DE MIRADOR TURÍSTICO; ADQUISICIÓN DE SEÑALIZACIÓN TURÍSTICA DE INTERPRETACIÓN Y SEÑALIZACIÓN TURÍSTICA DE REGULACIÓN O ADVERTENCIA; ADEMÁS DE OTROS ACTIVOS EN EL(LA) CAÑÓN DEL COLCA DISTRITO DE CABANA CONDE, PROVINCIA CAYLLOMA, DEPARTAMENTO AREQUIPA".

VALOR ESTIMADO : S/. 166,615.00

N°	POSTORES	OFERTA ECONOMICA	PORCENTAJE DE LA PROPUESTA	PUNTAJE PRECIO (MAX. 100 PUNTOS)  La evaluación consistirá en otorgar el máximo puntaje a la oferta de precio más bajo y otorgar a las demás ofertas puntajes inversamente proporcionales a sus respectivos precios, según la siguiente fórmula:  $Pi = \frac{Om \times PMP}{Oi}$  i= Oferta Pi= Puntaje de la oferta a evaluar Oi=Precio i Om= Precio de la oferta más baja PMP=Puntaje máximo del precio	PRELACIÓN
1	GEOINGENIERIA E.I.R.L.	S/. 150,000.00	90%	70.00	4°
2	CODARGEM E.I.R.L.	S/. 150,000.00	90%	70.00	4°
3	ESPINOZA CORPORATION S.A.C.	S/. 150,000.00	90%	70.00	4°
4	ANGULAR INGENIEROS S.A.C.	S/. 141,623.00	85%	74.14	3°
5	HARIUS CONSULTING ENGINEERS SOCIEDAD ANONIMA CERRADA - HARIUS S.A.C.	S/. 104,998.00	63%	100.00	1°
6	COBEÑAS ASPAJO JOSE JUNIORS	S/. 97,400.00	58%	NO CUMPLE	
7	TOWERS INGENIERIA & CONSTRUCCION S.A.C.	S/. 150,000.00	90%	70.00	4°
8	DIAZ BUENDIA MIGUEL DAVID	S/. 118,000.00	71%	88.98	2°

El Comité de selección en atención a sus competencias, procede a RECHAZAR la oferta del postor COBEÑAS ASPAJO JOSÉ JUNIORS por encontrarse sustancialmente por debajo del valor estimado de acuerdo a lo señalado en el Artículo 68. Rechazo de ofertas


68.1. En el caso de la contratación de bienes, servicios en general y consultorías en general, el Comité de selección o el órgano encargado de las contrataciones, solicita al postor la descripción a detalle de todos los elementos constitutivos de su oferta cuando, entre otros, i) la oferta se encuentra sustancialmente por debajo del valor estimado; o ii) no se incorpore alguna de las prestaciones requeridas o estas no se encuentren suficientemente presupuestadas.

68.2. La Entidad puede proporcionar un formato de estructura de costos con los componentes mínimos materia de acreditación, así como solicitar al postor la información adicional que resulte pertinente, otorgándole para ello un plazo mínimo de dos (2) días hábiles de recibida dicha solicitud. Una vez cumplido con lo indicado precedentemente, el comité de selección o el órgano encargado de las contrataciones, según corresponda, determina si rechaza la oferta, decisión que es fundamentada".

De acuerdo a lo descrito el Comité de Selección adoptó el criterio de solicitar el sustento de elementos constitutivos a los postores que ofertaron por debajo del 90% del valor estimado. Sobre ello, se analizaron las respuestas de los postores con el área técnica, determinando que la propuesta del postor COBEÑAS ASPAJO JOSÉ JUNIORS como oferta temeraria al considerar lo siguiente:

"El postor dentro de su estructura de costos, propone el valor del ítem "7.0 REPLANTEO E INSTALACIÓN DE HITOS KILOMÉTRICOS" no concordante con el precio referencial del mercado, lo cual no garantiza el cumplimiento de los aspectos técnicos considerados en los términos de referencia, pudiendo poner en riesgo la ejecución del servicio".





PERÚ

Ministerio de Comercio Exterior y Turismo

FIRMA DIGITAL

Salvado digitalmente por:

SALHUANA QUICHIZ Rafael


Jesus FAU 20511035997 soft

Motivo: Doy Vº Bº

Fecha: 25/01/2024 18:29:52-0500

ADJUDICACIÓN SIMPLIFICADA N° 027-2023-

CALIFICACIÓN DE OFERTAS



PERÚ

Ministerio de Comercio Exterior y Turismo

FIRMA DIGITAL

Salvado digitalmente por:

ALVARADO FOLLEGATTI


Darwin Alberto FAU 20511035997

Motivo: Doy Vº Bº

Fecha: 25/01/2024 18:40:16-0500

CONTRATACIÓN DEL SERVICIO PARA LA ELABORACIÓN DEL ESTUDIO DE GEODESIA Y TOPOGRAFIA DE LA IOARR: REPARACIÓN DE SENDERO; CONSTRUCCIÓN DE MIRADOR TURÍSTICO; ADQUISICIÓN DE SEÑALIZACIÓN TURÍSTICA DE INTERPRETACIÓN Y SEÑALIZACIÓN TURÍSTICA DE REGULACIÓN O ADVERTENCIA; ADEMÁS DE OTROS ACTIVOS EN EL(LA) CAÑÓN DEL COLCA DISTRITO DE CABANA CONDE, PROVINCIA CAYLLOMA, DEPARTAMENTO AREQUIPA”.

NRO	POSTORES	CAPACIDAD TÉCNICA Y PROFESIONAL						CONDICIÓN DE LA PROPUESTA
		EQUIPAMIENTO ESTRATEGICO	FORMACIÓN ACADEMICA DEL PERSONAL CLAVE	EXPERIENCIA DEL PERSONAL CLAVE	EXPERIENCIA DEL POSTOR EN LA ESPECIALIDAD	MONTO ACREDITADO	MONTO TOTAL ACREDITADO	
		Equipamiento mínimo para la elaboración del presente servicio: •Estación Total (1) •Nivel Topográfico (1) •Receptor GNSS (1) •RPAS (Drone) (1) Acreditación: <u>Copia de documentos que sustenten la propiedad, la posesión, el compromiso de compra venta o alquiler, u otro documento que acredite la disponibilidad del equipamiento estratégico requerido.</u>	UN (01) INGENIERO RESPONSABLE DEL ESTUDIO DE GEODESIA Y TOPOGRAFIA. Profesional en Ingeniería Civil, Ingeniero Geógrafo, Ingeniero Topógrafo y Agrimensor	UN (01) INGENIERO RESPONSABLE DEL ESTUDIO DE GEODESIA Y TOPOGRAFÍA  Experiencia mínima de dos (2) años como profesional y/o especialista y/o responsable en laelaboración de estudios de geodesia y topografía y/o topografía y/o georreferenciación y/oespecialista en topografía para obras y/o servicios	El postor debe acreditar un monto facturado acumulado equivalente a S/ 166,615.44 (ciento sesenta y seis mil seiscientos quince con 44/100 soles), por la contratación de servicios iguales o similares al objeto de la convocatoria, durante los ocho (8) años anteriores a la fecha de la presentación de ofertas que se computarán desde la fecha de la conformidad o emisión del comprobante de pago, según corresponda.  En el caso de postores que declaren en el Anexo N° 1 tener la condición de micro y pequeña empresa, se acredita una experiencia de S/. 41,653.86 (Cuarenta y Un Mil Seiscientos Cincuenta y Tres con 86/100 Soles), por la venta de servicios iguales o similares al objeto de la convocatoria, durante los ocho (8) años anteriores a la fecha de la presentación de ofertas que se computarán desde la fecha de la conformidad o emisión del comprobante de pago, según corresponda. En el caso de consorcios, todos los integrantes deben contar con la condición de micro y pequeña empresa.  Se consideran servicios similares a los siguientes: Elaboración de estudios de geodesia y topografía de espacios urbanos públicos (bulevar y/o malecón y/o paseo y/o alameda y/o vías urbanas); y/o carreteras y/o trochas carrozables; y/o servicios de topografía y georreferenciación y/o georreferenciación y/o levantamiento topográfico			
1	GEOINGENIERIA E.I.R.L.	CUMPLE	CUMPLE	CUMPLE	PROVIAS CONTRATO N 026-2019-MTC (Experiencia proveniente de MATRIZ) Servicio de Topografía	S/. 30,000.00	S/. 62,000.00	CALIFICADO
					PROVIAS CONTRATO N 012-2019-MTC (Experiencia proveniente de MATRIZ) Servicio de Topografía	S/. 32,000.00		
2	CODARGEM E.I.R.L.	CUMPLE	CUMPLE	CUMPLE	CONHYDRA S.A. ESP SUC. DEL PERÚ CONTRATO S/N-2022 Servicio de Levantamiento topografico para la elaboración de proyecto estudio definitivo de los sistemas de agua.	S/. 152,926.00	167,926.00	CALIFICADO
					MUNICIPALIDAD DISTRITAL DE MEGANTONI CONTRATO N° 2468-2023 Creación del Servicio de Planificación y gestión urbana del CC. PP. Timpia del distrito de Megantoni La Convención CUSCO	S/. 15,000.00		
3	ESPINOZA CORPORATION S.A.C.	CUMPLE	CUMPLE	CUMPLE	FJL CONTRATISTAS GENERALES S.A.C. Orden de Servicio N° 045-2022 Servicio de consultorisa de topografía a detalle del expediente tecnico denominado "Mejoramiento del canal de irrigación desde km 0.00 al km 100 ambito del P.E. CHINECAS distrito de chimbote Provincia del Santa ANCASH	S/. 60,000.00	S/. 60,000.00	CALIFICADO
4	ANGULAR INGENIEROS S.A.C.	CUMPLE	CUMPLE	CUMPLE	CORPORACIÓN PROINCO PERÚ S.A.C. CONTRATO S/N-2023 Servicio de Fotogrametría, topografía y Geodesia para elaboración de expediente tecnico del proyecto: Servicio de formación profesional de medicina veterinaria Universidad San Antonio de Abad del Cusco	S/. 12,500.00	63,000.00	CALIFICADO
					CORPORACIÓN PROINCO PERÚ S.A.C. CONTRATO S/N-2023 Servicio de Fotogrametría, topografía y Geodesia para elaboración de expediente tecnico del proyecto: Ampliación del servicio de educación en la I.E. N° 2109 en la localidad de Chao provincia de Viru de la LIBERTAD	S/. 7,000.00		
					CORPORACIÓN TIZAL CONTRATO S/N-2023 Servicio de Fotogrametría, topografía y Geodesia para elaboración de expediente tecnico del proyecto: Mejoramiento del caminoy vecinal lateral 5B desde la Panamericana norte km 501.795 hasta el sector de Tizal del distrito de Chao provincia de Virú LA LIBERTAD	S/. 12,500.00		
					CONSORCIO SAN PABLO CONTRATO S/N-2023 Servicio de Fotogrametría, topografía y Geodesia para elaboración de expediente tecnico del proyecto: Ampliación de los servicios educativos en la I.E. N° 82206 distrito de Chao provincia de Virú LA LIBERTAD	S/. 15,000.00		



PERÚ

Ministerio de Comercio Exterior y Turismo

FIRMA DIGITAL

Salvado digitalmente por:

SALHUANA QUICHIZ Rafael

Jesus FAU 20511035997 soft

Motivo: Doy V° B°

Fecha: 25/01/2024 16:31:19-0500

ADJUDICACIÓN SIMPLIFICADA N° 027-2023-

CALIFICACIÓN DE OFERTAS



PERÚ

Ministerio de Comercio Exterior y Turismo

FIRMA DIGITAL

Salvado digitalmente por:

ALVARADO FOLLEGATTI

Darwin Alberto FAU 20511035997

Motivo: Doy V° B°

Fecha: 25/01/2024 16:40:25-0500

CONTRATACIÓN DEL SERVICIO PARA LA ELABORACIÓN DEL ESTUDIO DE GEODESIA Y TOPOGRAFIA DE LA IOARR: REPARACIÓN DE SENDERO; CONSTRUCCIÓN DE MIRADOR TURÍSTICO; ADQUISICIÓN DE SEÑALIZACIÓN TURÍSTICA DE INTERPRETACIÓN Y SEÑALIZACIÓN TURÍSTICA DE REGULACIÓN O ADVERTENCIA; ADEMÁS DE OTROS ACTIVOS EN EL(LA) CAÑÓN DEL COLCA DISTRITO DE CABANA CONDE, PROVINCIA CAYLLOMA, DEPARTAMENTO AREQUIPA”.

NRO	POSTORES	CAPACIDAD TÉCNICA Y PROFESIONAL						CONDICIÓN DE LA PROPUESTA
		EQUIPAMIENTO ESTRATEGICO	FORMACIÓN ACADEMICA DEL PERSONAL CLAVE	EXPERIENCIA DEL PERSONAL CLAVE	EXPERIENCIA DEL POSTOR EN LA ESPECIALIDAD	MONTO ACREDITADO	MONTO TOTAL ACREDITADO	
		Equipamiento mínimo para la elaboración del presente servicio: •Estación Total (1) •Nivel Topográfico (1) •Receptor GNSS (1) •RPAS (Drone) (1) Acreditación: <u>Copia de documentos que sustenten la propiedad, la posesión, el compromiso de compra venta o alquiler, u otro documento que acredite la disponibilidad del equipamiento estratégico requerido.</u>	UN (01) INGENIERO RESPONSABLE DEL ESTUDIO DE GEODESIA Y TOPOGRAFIA. Profesional en Ingeniería Civil, Ingeniero Geógrafo, Ingeniero Topógrafo y Agrimensor	UN (01) INGENIERO RESPONSABLE DEL ESTUDIO DE GEODESIA Y TOPOGRAFÍA  Experiencia mínima de dos (2) años como profesional y/o especialista y/o responsable en laelaboración de estudios de geodesia y topografía y/o topografía y/o georreferenciación y/oespecialista en topografía para obras y/o servicios	El postor debe acreditar un monto facturado acumulado equivalente a S/ 166,615.44 (ciento sesenta y seis mil seiscientos quince con 44/100 soles), por la contratación de servicios iguales o similares al objeto de la convocatoria, durante los ocho (8) años anteriores a la fecha de la presentación de ofertas que se computarán desde la fecha de la conformidad o emisión del comprobante de pago, según corresponda.  En el caso de postores que declaren en el Anexo N° 1 tener la condición de micro y pequeña empresa, se acredita una experiencia de S/. 41,653.86 (Cuarenta y Un Mil Seiscientos Cincuenta y Tres con 86/100 Soles), por la venta de servicios iguales o similares al objeto de la convocatoria, durante los ocho (8) años anteriores a la fecha de la presentación de ofertas que se computarán desde la fecha de la conformidad o emisión del comprobante de pago, según corresponda. En el caso de consorcios, todos los integrantes deben contar con la condición de micro y pequeña empresa.  Se consideran servicios similares a los siguientes: Elaboración de estudios de geodesia y topografía de espacios urbanos públicos (bulevar y/o malecón y/o paseo y/o alameda y/o vías urbanas); y/o carreteras y/o trochas carrozables; y/o servicios de topografía y georreferenciación y/o georreferenciación y/o levantamiento topográfico			
					<b>CORPORACIÓN PROINCO PERÚ S.A.C.</b> <b>CONTRATO S/N-2023</b> Servicio de Fotogrametría, topografía y Geodesia para elaboración de expediente tecnico del proyecto: Creación del servicio de transitabilidad vial interurbana en el tramo sector quebrada ampanque hasta el sector la garganta de la limeña de centro poblado pillipampa distrito de bambas de la provincia de Corno ANCASH  <b>CORPORACIÓN PROINCO PERÚ S.A.C.</b> <b>CONTRATO S/N-2023</b> Servicio de Fotogrametría, topografía y Geodesia para elaboración de expediente tecnico del proyecto: Creación del servicio de practica deportiva en el campo deportivo san Jorge distrito de Chao provincia de Viru de la LIBERTAD	S/. 9,000.00		
5	HARIUS CONSULTING ENGINEERS SOCIEDAD ANONIMA CERRADA -	CUMPLE	CUMPLE	CUMPLE	<b>CONSORCIO RUTA LONGITUDINAL</b> <b>Contrato de Servicio N° 024-2022/CRL</b> Georreferenciación y levantamiento topografico y fotogrametrico de la infraestructura vial en un ancho no menor de 100M a cada lado del eje del tramo Sullana DV Talara (75.00 km) de la Ruta nacional	S/. 225,000.00	S/. 225,000.00	GANADOR
6	TOWERS INGENIERIA & CONSTRUCCION S.A.C.	CUMPLE	CUMPLE	CUMPLE	<b>GRUPO ZENIT INGENIEROS &amp; CONSULTORES S.A.C.</b> <b>Contrato de Servicio N° 005-2018</b> Contrato de Servicios para la elaboración del levantamiento topografico de la carretera Huasqui - Duraznillo - Ayas - Muilo distrito de Tama departamento de Junin	S/. 140,000.00	167,850.00	CALIFICADO
					<b>PLAN COPESCO NACIONAL</b> <b>Contrato de Servicio N° 179-2022</b> Contrato de Servicios para la realizar el levantamiento topografico de los terrenos y de la infraestructura existente en predios para el proyecto de inversión Mejoramiento de los servicios turisticos publicos en el ambito mirador del cerro Santa Apolonia CAJAMARCA	S/. 27,850.00		
7	DIAZ BUENDIA MIGUEL DAVID	CUMPLE	CUMPLE	CUMPLE	<b>CONSORCIO BYT LORETO</b> <b>FACTURA E001-9 / E001-12</b> Estudio topografico para el Serv. De Consultoria para la elaboración del estudio de preinversión a nivel de perfil del proy. Creación e implementación del serv. Aeroportuario en el dist. De teniente Manuel clavero LORETO	S/. 200,000.00	S/. 200,000.00	2°