

I. RESUMEN EJECUTIVO

000709

1.1. NOMBRE DEL PROYECTO

El nombre del Proyecto es el siguiente:

"REPARACION DE VIAS VECINALES; EN EL(LA) TRAMO: R2503108, DEL CASERIO DE ZONA PATRIA HASTA EL CRUCE DE MACAMPUERO EN LA LOCALIDAD ZONA PATRIA, DISTRITO DE CURIMANA, PROVINCIA PADRE ABAD, DEPARTAMENTO UCAYALI"

Tramo : Zona Patria hasta el cruce de Macampuerto
Longitud total : 5+006.95 Km
Departamento : Ucayali
Provincia : Padre Abad
Distrito : Curimana
Localidades : Zona Patria y Macampuerto

1.2. UBICACIÓN

a. Ubicación Política

Localidades : Zona Patria y Macampuerto
Distrito : Curimana
Provincia : Padre Abad
Departamento : Ucayali

b. Ubicación Geográfica

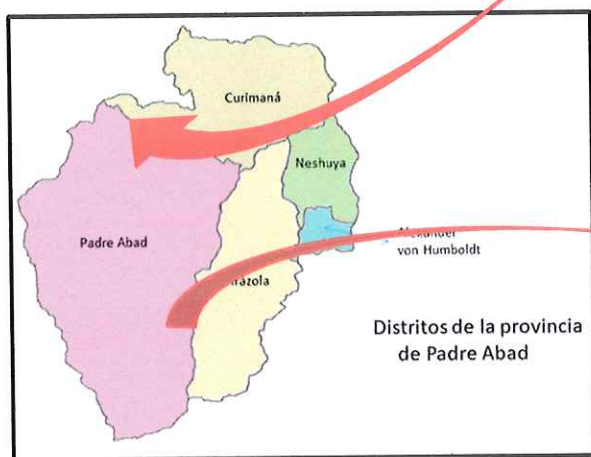
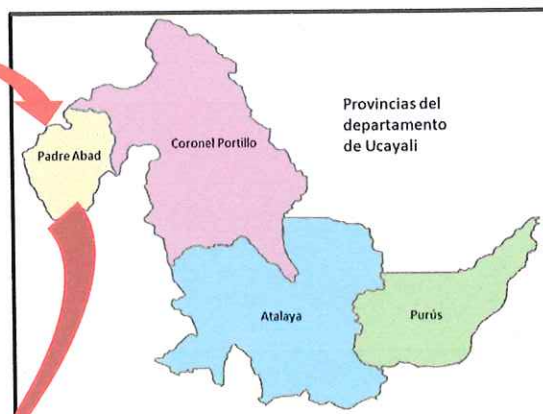
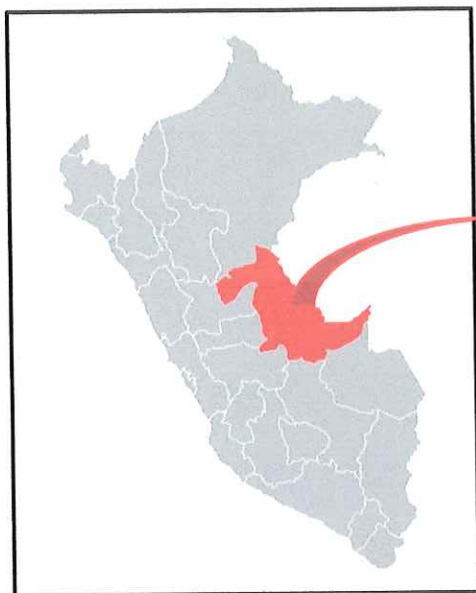
El punto inicial del camino se encuentra ubicado en Zona Patria cuyas coordenadas UTM son las siguientes:

Este : 489554.2017
Norte : 9065518.6717
Cota : 196.060 m.s.n.m.


Campos Firma Franco Enrique
INGENIERO CIVIL
CIP N° 315759


Ubicación y Localización

000708



Campos
Campos Firma Franco Enrique
INGENIERO CIVIL
CIP N° 315759

INICIO DE TRAMO – ZONA PATRIA

000707



El punto de inicio del tramo hacia el camino de la localidad de Zona Patria cuyas coordenadas UTM son las siguientes:

Este : 489554.2017
Norte : 9065518.6717
Cota : 196.060 m.s.n.m.

FIN DEL TRAMO – CRUCE DE MACAMPUERO



El punto final se encuentra en el cruce de Macampuerto cuyas coordenadas UTM son las siguientes:

Este : 486737.6600
Norte : 9063611.6709
Cota : 239.912.s.n.m.


Campos Firma Franco Enrique
INGENIERO CIVIL
CIP N° 315759

000706

1.3. METAS FÍSICAS

Item	Descripción	Und.	Metrado
01	OBRAS PROVISIONALES		
01.01	CARTEL DE IDENTIFICACION DE LA OBRA DE 3.60 x 2.40M	und	1.00
01.02	MOVILIZACION Y DESMOVILIZACION DE MAQUINARIA	GLB	1.00
01.03	PATIO DE MAQUINAS	GLB	1.00
01.04	DESVIO DE PROVISIONAL	m	60.00
02	FLETE TERRESTRE		
02.01	FLETE TERRESTRE	GLB	1.00
03	TRABAJOS PRELIMINARES		
03.01	TRAZO NIVELES Y REPLANTEO	KM	5.00
03.02	LIMPIEZA Y DESBROCE DE TERRENO	KM	5.00
04	MOVIMIENTO DE TIERRAS		
04.01	CORTE DE MATERIAL SUELTO C/TRACTOR S/ORUGAS	m3	4,500.00
04.02	ELIMINACION DE MATERIAL EXCEDENTE DIST. 2.50 KM	m3	5,400.00
05	PAVIMENTOS		
05.01	PERFILADO Y COMPACTADO DE SUB RASANTE	m2	20,000.00
05.02	AFIRMADO e=0.20 m. (ESPARCIDO Y COMPACTADO)	m2	20,000.00
06	TRANSPORTES		
06.01	TRANSPORTE DE MATERIAL GRANULAR PARA AFIRMADO D <= 1.00KM	M3K	5,100.00
06.02	TRANSPORTE DE MATERIAL GRANULAR PARA AFIRMADO D > 1.00KM	M3K	38,658.00
07	CUNETAS		
07.01	CONFORMACION DE CUNETAS EN TERRENO NATURAL SUELTA	m	5,000.00
08	ALCANTARILLA TMC 36"		
08.01	TRAZO Y REPLANTEO	m2	122.34
08.02	EXCAVACION PARA ESTRUCTURAS C/MAQUINARIA	m3	82.98
08.03	RELLENO Y COMPACTADO PARA ESTRUCTURAS CON MATERIAL PROPIO	m3	37.13
08.04	SOLADO C:A=1:10	m2	12.17
08.05	CONCRETO FC=175 KG/CM2	m3	12.30
08.06	ALCANTARILLA TMC 36"	m	15.00
08.07	CONCRETO f _c =175 kg/cm ² + 30 % PM. (EMBOQUILLADO)	m3	8.94
08.08	ENCOFRADO Y DESENCOFRADO NORMAL	m2	75.02
09	SEGURIDAD Y SALUD OCUPACIONAL		
09.01	SEÑALIZACION EN OBRA		
09.01.01	SEÑALIZACION TEMPORAL DE SEGURIDAD	GLB	1.00
09.02	SEÑALIZACION TEMPORAL DE SEGURIDAD		
09.02.01	EQUIPO DE PROTECCION INDIVIDUAL	und	1.00
09.02.02	EQUIPOS DE PROTECCION COLECTIVA	und	1.00
10	SEÑALIZACION		
10.01	SEÑALES PREVENTIVAS	und	10.00
10.02	SEÑALES REGLAMENTARIAS	und	7.00
10.03	SEÑALES INFORMATIVAS	und	4.00
10.04	HITOS KILOMETRICOS	und	6.00
11	MITIGACIÓN DURANTE LA CONSTRUCCIÓN		
11.01	ACONDICIONAMIENTO DE BOTADEROS	HA	1.00
12	MITIGACIÓN POSTERIOR A LA CONSTRUCCIÓN		
12.01	REVEGETACIÓN DE BOTADEROS	HA	0.50



Campos Firma Franco Enrique
INGENIERO CIVIL
CIP N° 315759

000705

1.4. OBJETIVOS

Objetivos Generales

Dotar de una adecuada infraestructura vial a los pueblos del distrito de Curimana, con la "REPARACION DE VIAS VECINALES; EN EL(LA) TRAMO: R2503108, DEL CASERIO DE ZONA PATRIA HASTA EL CRUCE DE MACAMPUERO EN LA LOCALIDAD ZONA PATRIA, DISTRITO DE CURIMANA, PROVINCIA PADRE ABAD, DEPARTAMENTO UCAYALI". Para dar acceso vehicular e integrar a las localidades de Zona Patria hasta el cruce de Macampuerto, y así quedar vinculada al sistema de la red vial de la zona, acentuando la integridad física, cultural y socio – económico a nivel regional.

Objetivos Específicos

- Contribuir a la reactivación y modernización del sector agropecuario, reduciendo los costos de transporte y creando condiciones que permitan la expansión de los mercados para los productos agrícolas y pecuarios fundamentalmente.
- Fomentar el desarrollo de proyectos integrados aprovechando los recursos naturales potenciales explotables favoreciendo el desarrollo de las poblaciones beneficiadas con el proyecto.
- Fomentar el empleo temporal, creando puestos de trabajo para la población de la zona.
- Dotación de una infraestructura vial adecuada, mediante la creación del camino vecinal de Zona Patria hasta el cruce de Macampuerto.
- Reducir el tiempo y los costos de transporte en el comercio de los productos con los demás centros poblados del distrito, de la provincia y de la región.
- Incrementar el desarrollo socioeconómico de los pueblos beneficiarios, facilitando el acceso a nuevos mercados y propiciar la integración cultural de la población mediante la integración vial.


 Campos Firma Francisco Enrique
INGENIERO CIVIL
CIP N° 315759

1.5. DESCRIPCIÓN DEL PROYECTO

000704

Para el proyecto de inversión pública: "REPARACION DE VIAS VECINALES; EN EL(LA) TRAMO: R2503108, DEL CASERIO DE ZONA PATRIA HASTA EL CRUCE DE MACAMPUERO EN LA LOCALIDAD ZONA PATRIA, DISTRITO DE CURIMANA, PROVINCIA PADRE ABAD, DEPARTAMENTO UCAYALI", luego de la inspección al campo, del diagnóstico realizado, y los estudios de campo realizados y anexados al presente informe, se determina que dicha vía requiere la rehabilitación del camino vecinal en la cual debe de realizarse los siguientes trabajos:

- Creación del camino vecinal Longitud Total = 5+006.95 Km
- Obras de Artes y Drenaje
- Señalización
- Plan de Manejo Ambiental.
- Plan de Monitoreo Arqueológico en Infraestructuras Preexistente
- Plan De Seguridad y Salud en Obra

1.6. POBLACIÓN BENEFICIARIA


Campos Firma Franco Enrique
INGENIERO CIVIL
CIP N° 315759

Para el siguiente cálculo de tasa de crecimiento con el que se realizaron los cálculos en el proyecto se tomó en cuenta el rango de tiempo entre los censos de 1993 – 2007 y 2007 – 2017.


Se puede observar que según el cálculo de la tasa por el método logarítmico a nivel distrital se tiene una tasa alta pero posiblemente trabajable, pero si observamos las tasas de crecimiento calculadas por el método logarítmico a nivel de cada localidad se observan tasas demasiado elevadas con las cuales los cálculos de población futuras no serían reales.

Es por eso que este rango de tiempo entre los censos 1993 - 2017 para el cálculo de tasas a trabajar los cálculos para el presente proyecto quedan descartadas por no tener compatibilidad entre el crecimiento de tasas entre el distrito y localidades.

Actualmente la población proyectada de acuerdo a la tasa de crecimiento de 5.14% calculada se tiene al presente año la siguiente población.

0703

PROVINCIA CURIMANA : POBLACIÓN CENSADA, POR DISTRITO - AÑOS 2007 - 2017 (Habitantes)			
Provincia/Distrito	Población (hab.)		Tasa de crecimiento intercensal 2007 - 2017
	Año		
	2007	2017	
PADRE ABAD	50590	70006	3.84%
CURIMANA	6047	9158	5.14%



El fedatario que suscribe, certifica que el presente documento es copia fiel del original.

26 ENE 2025

Shary Gladys Cueva Rojas
3.84% FEDATARIO MDC
Resolución Alcaldía N° 165-2024-ALC-MDC

029.

MUNICIPALIDAD DISTRITAL DE CURIMANA
El fedatario que suscribe, certifica que el
presente documento es copia fiel del original
029.
28 ENE 2025
Shary Gladys Cueva Rojas
FEDATARIO MDC
Resolución Alcaldía N° 165-2024-ALC-MDC

1.7. PLAZO DE EJECUCIÓN

El plazo de ejecución de Obra será de 90 días calendarios.

1.8. FUENTE DE FINANCIAMIENTO

El Proyecto será financiado con recursos del Tesoro Público a través de la Municipalidad
Distrital de Curimaná.

1.9. MODALIDAD DE EJECUCIÓN

La modalidad de ejecución será por CONTRATO.



MUNICIPALIDAD DISTRITAL DE CURIMANA

Ing. Segundo Robinson Ojanama Sangama
JEFE UNIDAD ESTUDIO EJECUCIÓN
SUPERVISIÓN Y LIQUIDACIÓN DE OBRAS

1.10. PRESUPUESTO GENERAL

REPARACIÓN DE VÍAS VECINALES		386,592.94
	(CD)	S/.
		386,592.94
COSTO DIRECTO		386,592.94
GASTOS GENERALES (11%)		42,525.22
UTILIDAD (5%)		19,329.65
		=====
PRESUPUESTO REFERENCIAL		448,447.81
		=====
IGV (18%)		80,720.61
SUPERVISIÓN (4.64%)		20,826.55
		=====
TOTAL PRESUPUESTO		549,994.97

Son: S/. 549,994.97 (QUINIENTOS CUARENTA Y NUEVE MIL NOVECIENTOS
NOVENTA Y CUATRO Con 97/100 Soles).