

SIMBOLOGÍA UTILIZADA:

Nº	Símbolo	Descripción
1	[ABC]	Es una indicación que debe ser completada o eliminada por la entidad contratante durante la elaboración de las bases conforme a las instrucciones brindadas.
2	<u>[ABC]</u>	Es una indicación o información que debe ser completada por la entidad contratante con posterioridad al otorgamiento de la buena pro para el caso específico de la elaboración de la PROFORMA DEL CONTRATO; o por los proveedores, al completar los ANEXOS de la oferta.
3	<div>Advertencia</div> <div>• Abc</div>	Se refiere a advertencias a tener en cuenta por los evaluadores y los proveedores. No deben ser eliminadas.
4	<div>Importante para la entidad contratante</div> <div>• Xyz</div>	Se refiere a consideraciones importantes a tener en cuenta por los evaluadores y deben ser eliminadas una vez culminada la elaboración de las bases.

CARACTERÍSTICAS DEL DOCUMENTO:

Las bases deben ser elaboradas en formato WORD, y deben tener las características del presente documento. De existir algún cambio en el formato como márgenes, fuente, tamaño de letra, entre otros, no acarrea su nulidad, salvo que por el tipo o tamaño de letra impida la lectura por parte de los proveedores.

INSTRUCCIÓN DE USO:

Una vez registrada la información solicitada dentro de los corchetes, el texto debe quedar en letra tamaño 10, con estilo normal, sin formato de negrita y sin sombrear.

BASES ESTÁNDAR CONCURSO PÚBLICO ABREVIADO

**CONCURSO PÚBLICO ABREVIADO N.º 001-2025-
MINCETUR/DM/COPESCO-DE**

CONTRATACIÓN DE SERVICIOS

“SERVICIO ESPECIALIZADO DE LEVANTAMIENTO TOPOGRÁFICO PARA EL PROYECTO “MEJORAMIENTO DE LOS SERVICIOS TURÍSTICOS PÚBLICOS EN RECURSOS TURÍSTICOS DEL PARQUE ARQUEOLÓGICO CHOQUEQUIRAO DEL DEPARTAMENTO DE CUSCO” – SECTOR 4 (YANAMA – PINCHAUNUYOC).”

SECCIÓN GENERAL

DISPOSICIONES COMUNES DEL CONCURSO PÚBLICO ABREVIADO

(ESTA SECCIÓN NO DEBE SER MODIFICADA EN NINGÚN EXTREMO, BAJO SANCIÓN DE NULIDAD)

CAPÍTULO I

ASPECTOS GENERALES

1.1. REFERENCIAS

Cuando en el presente documento se mencione la palabra Ley, se entiende que se está haciendo referencia a la Ley N° 32069, Ley General de Contrataciones Públicas, y cuando se mencione la palabra Reglamento, se entiende que se está haciendo referencia al Reglamento de la Ley N° 32069, aprobado por Decreto Supremo N° 009-2025-EF. Las referidas normas incluyen sus respectivas modificaciones, de ser el caso.

1.2. ALCANCE

La presente base estándar correspondiente al procedimiento de selección concurso público abreviado, se utiliza por la entidad contratante para: i) la contratación de servicios según la cuantía establecida en la Ley de Presupuesto del Sector Público para el Año Fiscal correspondiente, ii) la contratación de servicios homologados, iii) servicios de rehabilitación y reconstrucción posterior a emergencias y desastres, iv) la segunda convocatoria de concurso público general o v) la contratación de insumos directamente utilizados en los procesos productivos por las empresas del Estado conforme la Séptima Disposición Complementaria Final de la Ley.

CAPÍTULO II DESARROLLO DEL PROCEDIMIENTO DE SELECCIÓN

2.1 ETAPAS DEL CONCURSO PÚBLICO ABREVIADO

Las etapas del presente procedimiento de selección son las siguientes:

ETAPA	CARACTERÍSTICAS	BASE LEGAL
a) Convocatoria	Se realiza a través del SEACE de la Pladicop en la fecha señalada en el cronograma.	Artículos 63 y 64 del Reglamento.
b) Registro de participantes	Aplica lista abierta, por lo que cualquier proveedor puede registrarse como participante en el procedimiento de selección.	Artículos 65 y 94 del Reglamento.
c) Cuestionamientos a las bases (consultas, observaciones e integración)	<ol style="list-style-type: none"> La presentación de consultas y/u observaciones se realiza en un plazo no menor a tres (3) días hábiles contabilizados desde el día siguiente de la convocatoria. La absolución de los referidos cuestionamientos y la publicación de las bases integradas se realiza en la fecha prevista en el cronograma del procedimiento de selección. 	Artículos 66, y 94 del Reglamento.
d) Evaluación de ofertas técnicas y económicas	<ol style="list-style-type: none"> La presentación de ofertas se realiza a través del SEACE de la Pladicop en un plazo no menor de tres (3) días hábiles contabilizados desde la publicación de la integración de bases. Las ofertas son presentadas por los participantes desde las 00:01 horas hasta las 23:59 horas del día (hora peruana), según el cronograma del procedimiento de selección; adjuntando el archivo digitalizado que contenga los documentos que conforman la oferta de acuerdo con lo requerido en las bases. La evaluación de ofertas es <u>SIN PRECALIFICACIÓN</u> y consiste en: <ol style="list-style-type: none"> Admisión de las ofertas: Los evaluadores revisan que la oferta contenga los documentos señalados en el Capítulo II de la Sección Específica de las bases, caso contrario la oferta se considera no admitida. Revisión de los requisitos de calificación: Los evaluadores califican a los postores verificando que cumplan con los requisitos de calificación detallados en el Capítulo III de la Sección Específica de las bases. Caso contrario la oferta se considera descalificada. Evaluación de ofertas técnicas: Los evaluadores aplican los factores de evaluación previstos en el Capítulo IV de la Sección Específica de las bases a las 	Artículos 68, 72, 73, 74, 75 y 78 del Reglamento.

	<p>ofertas que cumplen los requisitos de calificación. En la Sección Específica se prevé un puntaje mínimo en la evaluación técnica para proceder a la evaluación económica de la oferta.</p> <p>d. Evaluación de ofertas económicas: La evaluación de la oferta económica es posterior a la evaluación de la oferta técnica <u>y solo respecto de aquellos proveedores que hubieran obtenido un puntaje mínimo en dicha evaluación.</u></p> <p>4. Todos los actos se realizan a través del SEACE de la Pladicop, incluyendo la subsanación de ofertas.</p>	
e) Otorgamiento de la buena pro	<p>1. Definida la oferta ganadora, los evaluadores otorgan la buena pro mediante su publicación en el SEACE de la Pladicop, incluyendo los documentos que sustenten los resultados de la admisión, calificación, evaluación y el otorgamiento de la buena pro.</p> <p>2. En caso de haber sorteo por desempate, éste se realiza a través del SEACE de la Pladicop.</p> <p>3. En caso se hayan presentado dos o más ofertas, el consentimiento de la buena pro es publicado a través del SEACE de la Pladicop al día siguiente de vencido el plazo correspondiente para interponer recurso de apelación, sin que los postores hayan ejercido el derecho de interponer dicho recurso.</p> <p>En caso de que se haya presentado una sola oferta, el consentimiento de la buena pro se produce el mismo día de la notificación de su otorgamiento.</p>	Artículos 80, 81, 82, 83 y 84 del Reglamento.

2.2 EVALUACIÓN DE OFERTAS ECONÓMICAS QUE SUPEREN LA CUANTÍA DE LA CONTRATACIÓN.

2.2.1. En caso la oferta económica del postor que obtiene el mejor puntaje total supere la cuantía de la contratación, se siguen los siguientes pasos:

- i. La DEC gestiona la solicitud de la ampliación de la certificación o previsión presupuestal correspondiente. De otorgarse la ampliación, se procede a adjudicar la buena pro.
- ii. De no contar con la ampliación de la certificación o previsión presupuestal, los evaluadores negocian con el postor con el mejor puntaje total la reducción del monto o la reducción de las prestaciones o condiciones del requerimiento, conforme al numeral 132.1 del artículo 132 del Reglamento.
- iii. En caso el postor con el mejor puntaje total no aceptase, se procede a negociar con los siguientes postores en orden de prelación. Si el postor que procede en el orden de prelación ofertó un monto por debajo de la cuantía de la contratación, se le adjudica la buena pro.
- iv. En caso el postor que obtuvo el mejor puntaje total reduzca su oferta económica pero

la reducción no se encuentre dentro de la cuantía de la contratación, se solicita la ampliación de la certificación de crédito presupuestario y/o previsión presupuestal correspondiente. En caso se otorgue la ampliación, se adjudica la buena pro. Caso contrario, se puede optar por: negociar con los siguientes postores en el orden de prelación o declarar desierto el procedimiento de selección.

- v. Las decisiones adoptadas por los evaluadores en la negociación constan en actas que se publican en el SEACE de la Pladipoc y se sustentan en el principio de valor por dinero, priorizando el cumplimiento de la finalidad pública de la contratación.

2.3 CONSIDERACIONES PARA TODOS LOS PROVEEDORES.

- 2.3.1 Para registrarse como participante en un procedimiento de selección convocado por una entidad contratante, es necesario que los proveedores cuenten con inscripción vigente ante el Registro Nacional de Proveedores (RNP) que administra el Organismo Especializado para las Contrataciones Públicas Eficientes (OECE). Para obtener mayor información, se puede ingresar a la siguiente dirección electrónica: www.rnp.gob.pe.
- 2.3.2 Los proveedores que deseen registrar su participación deben ingresar al SEACE de la Pladipoc utilizando su certificado (usuario y contraseña).
- 2.3.3 No pueden formularse consultas ni observaciones respecto del contenido de una ficha de homologación aprobada, aun cuando el requerimiento haya sido homologado parcialmente respecto a las características técnicas, requisitos de calificación y/o condiciones de ejecución. Las consultas y observaciones que se formulen sobre el particular se tienen como no presentadas.
- 2.3.4 Las declaraciones juradas, formatos o formularios previstos en las bases que conforman la oferta deben estar debidamente firmados por el postor (firma manuscrita o digital, según la Ley N° 27269, Ley de Firmas y Certificados Digitales). No se acepta insertar la imagen de una firma. Las ofertas se presentan foliadas en todas sus hojas. El postor, el representante legal, apoderado o mandatario designado para tal efecto, se hace responsable de la totalidad de los documentos que se incluyen en la oferta. El postor es responsable de verificar, antes de su envío, que el archivo pueda ser descargado y su contenido sea legible.
- 2.3.5 En el caso que, al registrarse como participante, el proveedor presente una declaración jurada de desafectación del impedimento debido a parentesco establecido en el inciso 2 del numeral 30.1 del artículo 30 de la Ley, se debe incluir como requisito adicional de admisión de su oferta la acreditación documental de su condición de desafectación, conforme a lo señalado en el numeral 39.4 del artículo 39 del Reglamento.

2.4 CONSIDERACIONES ADICIONALES PARA LOS CONSORCIOS.

- 2.4.1 En el caso de consorcios, basta que uno de sus integrantes se haya registrado como participante en el procedimiento de selección, para lo cual dicho integrante debe contar con inscripción vigente en el RNP como proveedor de servicios. Los demás integrantes del consorcio deben contar con inscripción vigente en el RNP en las demás etapas del procedimiento de selección. No se considera consorcio a la asociación de personas de duración ilimitada o indefinida que, denominándose consorcios, han sido constituidas como personas jurídicas en los Registros Públicos.
- 2.4.2 Los integrantes de un consorcio no pueden presentar ofertas individuales ni conformar más de un consorcio en un procedimiento de selección, o en un determinado ítem cuando se trate de procedimientos de selección según relación de ítems. Tratándose de un procedimiento por relación de ítems, los integrantes del consorcio pueden participar en ítems distintos al que se presentaron en consorcio, sea en forma individual o en consorcio.
- 2.4.3 Como parte de los documentos de su oferta el consorcio debe presentar la promesa de consorcio con firmas digitales de todos sus integrantes o, en su defecto, firmas legalizadas, de ser el caso, en la que se consigne lo siguiente:

- a) La identificación de los integrantes del consorcio. Se debe precisar el nombre completo o la denominación o razón social de los integrantes del consorcio, según corresponda.
- b) La designación del representante común del consorcio.
- c) El domicilio común del consorcio.
- d) El correo electrónico común del consorcio, al cual se dirigirán todas las comunicaciones remitidas por la entidad contratante al consorcio durante el proceso de contratación, siendo éste el único válido para todos los efectos.
- e) Las obligaciones que correspondan a cada uno de los integrantes del consorcio.
- f) El porcentaje del total de las obligaciones de cada uno de los integrantes, respecto del objeto del contrato. Dicho porcentaje debe ser expresado en número entero, sin decimales.

2.4.4 La información contenida en los literales a), e) y f) precedentes no puede ser modificada con ocasión de la suscripción del contrato de consorcio, ni durante la etapa de ejecución contractual. En tal sentido, no cabe variación alguna en la conformación del consorcio, por lo que no es posible que se incorpore, sustituya o separe a un integrante.

2.4.5 El representante común tiene facultades para actuar en nombre y representación del consorcio, en todos los actos referidos al procedimiento de selección, suscripción y ejecución del contrato, con poderes suficientes para ejercitar los derechos y cumplir las obligaciones que se deriven de su calidad de postor y de contratista hasta la conformidad o liquidación del contrato, según corresponda. El representante común no debe encontrarse impedido, inhabilitado ni suspendido para contratar con el Estado. Para cambiar al representante común, todos los integrantes del consorcio deben firmar (mediante firmas legalizadas o firmas digitales) el documento en el que conste el acuerdo, el cual surte efectos cuando es notificado a la entidad contratante.

2.4.6 En el caso de consorcios las declaraciones juradas, formatos o formularios previstos en las bases que conforman la oferta deben estar debidamente firmados por el representante común o por todos los integrantes del consorcio, según corresponda (firma manuscrita o digital, según la Ley N° 27269, Ley de Firmas y Certificados Digitales). En el caso de los documentos que deban suscribir todos los integrantes del consorcio, la firma es seguida de la razón social o denominación de cada uno de ellos. Lo mismo aplica en caso deban ser suscritos en forma independiente por cada integrante del consorcio, de acuerdo con lo establecido en los documentos del procedimiento de selección. En el caso de un consorcio integrado por una persona natural, bastará que la persona natural indique debajo de su firma sus nombres y apellidos completos.

2.4.7 La acreditación del requisito de calificación de la experiencia del postor se realiza en base a la documentación aportada por los integrantes del consorcio que se hubieran comprometido a ejecutar conjuntamente las obligaciones vinculadas directamente al objeto materia de la contratación, de acuerdo con lo declarado en la promesa de consorcio. Para ello se debe seguir los siguientes pasos:

- a) Primer paso: obtener el monto de facturación por cada integrante del consorcio, el cual se obtiene de la sumatoria de montos facturados por éste que, a criterio del evaluador han sido acreditados conforme a las bases, correspondiente a las contrataciones ejecutadas en forma individual y/o en consorcio.

En caso un integrante del consorcio presente facturación de contrataciones ejecutadas en consorcio, se considera el monto que corresponda al porcentaje de las obligaciones del referido integrante del consorcio. Este porcentaje debe estar consignado expresamente en la promesa o en el contrato de consorcio, de lo contrario, no se considera la experiencia ofertada en consorcio.

- b) Segundo paso: verificar si el integrante del consorcio que acredita la mayor experiencia cumple con un determinado porcentaje de participación. En caso la entidad contratante

haya establecido en las bases un porcentaje determinado de participación en la ejecución del contrato, para el integrante del consorcio que acredite mayor experiencia, debe verificarse que éste cumple con dicho parámetro a efectos de considerar su experiencia.

- c) Tercer paso: sumatoria de experiencia de los consorciados. Para obtener la experiencia del consorcio se suma el monto de facturación aportado por cada integrante que cumple con lo señalado previamente.

2.4.8 Para calificar la experiencia del postor no se toma en cuenta la documentación presentada por el o los consorciados que asumen las obligaciones referidas a las siguientes actividades:

- i) Actividades de carácter administrativo o de gestión como facturación, financiamiento, aporte de garantías, entre otras.
- ii) Actividades relacionadas con asuntos de organización interna, tales como representación u otros aspectos que no se relacionan con la ejecución de las prestaciones, entre otras.

2.4.9 Los integrantes del consorcio son responsables de que su inscripción en el RNP se encuentre vigente, así como no estar inhabilitado o suspendido al registrarse como participantes, en la presentación de ofertas, en el otorgamiento de la buena pro y en el perfeccionamiento del contrato.

2.4.10 Los integrantes de un consorcio se encuentran obligados solidariamente a responder frente a la entidad contratante por los efectos patrimoniales que ésta sufra como consecuencia de la actuación de dichos integrantes, ya sea individual o conjunta, durante el procedimiento de selección y la ejecución contractual.

CAPÍTULO III

RECURSO DE APELACIÓN

3.1. ACCESO AL EXPEDIENTE DE CONTRATACIÓN

Una vez otorgada la buena pro, la dependencia encargada de las contrataciones está en la obligación de permitir el acceso de los participantes y postores al expediente de contratación, con excepción de la información calificada como secreta, confidencial o reservada por la normativa de la materia y de aquella correspondiente a las ofertas que no fueron admitidas, a más tardar dentro del día hábil siguiente de haberse solicitado por escrito.

A efectos de recoger la información de su interés, los postores pueden valerse de distintos medios, tales como: (i) la lectura y/o toma de apuntes, (ii) la captura y almacenamiento de imágenes, e incluso (iii) pueden solicitar copia de la documentación obrante en el expediente, siendo que, en este último caso, la entidad contratante debe entregar dicha documentación en el menor tiempo posible, previo pago de la tasa por tal concepto previsto en el Texto Único de Procedimientos Administrativos (TUPA) de la respectiva entidad contratante.

3.2. RECURSO DE APELACIÓN

A través del recurso de apelación se pueden impugnar los actos dictados durante el desarrollo del procedimiento de selección hasta antes del perfeccionamiento del contrato, incluyendo aquellos que declaren la nulidad de oficio, la cancelación del procedimiento de selección y otros actos emitidos por la entidad contratante que afecten la continuidad de éste.

El recurso de apelación se presenta ante la mesa de partes digital o física del Tribunal de Contrataciones Públicas o de la entidad contratante y es resuelto por uno de estos, según corresponda.

3.3. PLAZOS DE INTERPOSICIÓN DEL RECURSO DE APELACIÓN

La apelación contra el otorgamiento de la buena pro o contra los actos dictados con anterioridad a ella se interpone, como máximo, dentro de los cinco días hábiles siguientes de haberse notificado el otorgamiento de la buena pro a través del SEACE de la Pladicop.

En el caso de la apelación contra los actos dictados con posterioridad al otorgamiento de la buena pro, contra la declaración de nulidad, cancelación y declaratoria de desierto del procedimiento de selección, el plazo indicado en el párrafo precedente se contabiliza desde que se toma conocimiento del acto que se desea impugnar. Se considera que se ha tomado conocimiento en el día de la publicación en el SEACE de la Pladicop del acto que se desea impugnar.

CAPÍTULO IV DEL CONTRATO

4.1 REQUISITOS PARA EL PERFECCIONAMIENTO DEL CONTRATO

Para perfeccionar el contrato, el proveedor o proveedores adjudicados presentan los siguientes requisitos de conformidad con el artículo 88 del Reglamento:

REQUISITO	CONSIDERACIONES ADICIONALES	BASE LEGAL
a) Garantías, salvo casos de excepción.	<p>En los contratos de servicios el postor ganador de la buena pro presenta una garantía de fiel cumplimiento por una suma equivalente al 10% del monto del contrato original.</p> <p>La garantía de fiel cumplimiento puede ser: (i) fideicomiso, solo cuando el plazo de ejecución del contrato supere los 90 días calendario, (ii) carta fianza financiera, (iii) contrato de seguro o (iv) retención de pago.</p> <p>Asimismo, en la sección específica de las Bases puede considerarse la presentación de: i) garantía de fiel cumplimiento de prestaciones accesorias y, ii) garantía por adelantos directos, siempre que se cumplan las condiciones señaladas en el Reglamento.</p> <p>La retención de pago como garantía de fiel cumplimiento o de prestaciones accesorias aplica para ítems cuya cuantía adjudicada sea igual o menor a S/ 480 000,00 (cuatrocientos ochenta mil y 00/100 soles) en el caso de servicios. En el caso de las micro y pequeñas empresas estas pueden otorgar como garantía de fiel cumplimiento la retención de pago por parte de la entidad contratante con independencia de la cuantía de la contratación.</p> <p><u>Excepciones:</u> Conforme a lo dispuesto en el literal a) del artículo 139 del Reglamento, en los contratos de servicios cuyos montos sean menores o iguales a 50 UIT, no corresponde presentar garantía de fiel cumplimiento de contrato ni garantía de fiel cumplimiento por prestaciones accesorias. Esta excepción no aplica cuando la sumatoria de los contratos derivados de procedimientos de selección por relación de ítems, adjudicados a un mismo postor, superen el monto señalado. Asimismo, tampoco se otorga garantía de fiel cumplimiento en caso el objeto contractual sea el arrendamiento de bienes inmuebles de propiedad privada.</p>	<p>Numerales 61.4 y 61.5 del artículo 61 de la Ley.</p> <p>Artículos 88, 113, 114, 115, 116, 138 y 139 del Reglamento.</p>

<p>b) Contrato de consorcio, de ser el caso.</p>	<p>En caso el postor ganador de la buena pro sea un consorcio, el contrato de consorcio se formaliza mediante documento privado con firmas legalizadas de cada uno de los integrantes ante notario público, el cual debe cumplir con los siguientes requisitos:</p> <ul style="list-style-type: none"> a. Contener la información mínima indicada en el numeral 2.4.3 del Capítulo II de la Sección General de las presentes bases. b. Identificar al integrante del consorcio a quien se efectúa el pago y emite la respectiva factura o, en caso de llevar contabilidad independiente, señalar el Registro Único de Contribuyentes (RUC), del consorcio. c. Consignar las firmas legalizadas ante notario público de cada uno de los integrantes del consorcio, de sus apoderados o de sus representantes legales, según corresponda. <p>Lo indicado no excluye la información adicional que pueda consignarse en el contrato de consorcio con el objeto de regular su administración interna, como es el régimen y los sistemas de participación en los resultados del consorcio, al que se refiere el artículo 448 de la Ley N° 26887, Ley General de Sociedades.</p> <p>En ningún caso puede aceptarse la presentación de la promesa de consorcio que fue parte de la oferta, independientemente de que dicha promesa contenga firmas legalizadas de sus integrantes ante notario público.</p>	<p>Literal b) del artículo 88 y 89 del Reglamento.</p>
<p>c) Código de cuenta interbancaria (CCI) o, en el caso de proveedores no domiciliados, el número de cuenta bancaria y nombre de la entidad bancaria en el exterior.</p>	<p>El CCI es requisito indispensable para realizar una transferencia entre cuentas de bancos diferentes, siendo requerido para efectuar el pago a los proveedores domiciliados en el Perú.</p> <p>Para los proveedores no domiciliados, corresponde el número de cuenta bancaria y nombre de la entidad bancaria en el exterior.</p>	<p>Artículo 67 de la Ley.</p> <p>Literal c) del numeral 88.1. del artículo 88 del Reglamento.</p>

d) Documento que acredite que cuenta con facultades para perfeccionar el contrato, cuando corresponda.	<p>Corresponde a la vigencia de poder del representante legal que acredite que cuenta con facultades para perfeccionar el contrato. Asimismo, corresponde que el representante legal presente copia de su DNI.</p> <p>En el caso de personas naturales, se solicita la copia del DNI del postor.</p> <p>En el caso de consorcios, estos documentos deben ser presentados por cada uno de los integrantes del consorcio que suscriban la promesa de consorcio, según corresponda. Asimismo, corresponde se presente copia del DNI del representante común de consorcio</p>	Literal d) del numeral 88.1 del artículo 88 del Reglamento.
e) Institución Arbitral elegida por el postor, de corresponder.	<p>Este requisito es obligatorio para todos los contratos que superen las 10 UIT¹.</p> <p>Desde el 1 de enero de 2026, la institución arbitral elegida debe encontrarse inscrita en el Registro de Instituciones Arbitrales y Centros de Administración de Juntas de Prevención y Resolución de Disputas (REGAJU).</p>	<p>Artículos 77, 83 y 84, así como la Décima Disposición Complementaria Transitoria de la Ley.</p> <p>Literal e) del numeral 88.1. del artículo 88 del Reglamento.</p>

4.2 PERFECCIONAMIENTO DEL CONTRATO

El postor ganador de la buena pro presenta los requisitos para perfeccionar el contrato dentro del plazo de ocho días hábiles o cinco días hábiles, según corresponda, contabilizados desde el día siguiente al registro del consentimiento de la buena pro en el SEACE de la Pladiscop o de que ésta haya quedado administrativamente firme, de conformidad con los requisitos, plazos y procedimiento dispuestos en los artículos 88, 89, 90 y 91 del Reglamento.

Cabe indicar que numeral 87.3 del artículo 87 del Reglamento establece que la entidad contratante suscribe el contrato mediante firma digital, en caso de que el postor adjudicado con la buena pro cuente con certificado digital emitido por una entidad de certificación, de acuerdo con la normativa de la materia. Excepcionalmente, la entidad contratante con el debido sustento puede proceder a la firma del contrato mediante medios manuales.

4.3 CONSIDERACIONES PARA LOS CONSORCIOS

4.3.1 Las garantías que presenten los consorcios para el perfeccionamiento del contrato durante la ejecución contractual y para la interposición de los recursos impugnativos, además de cumplir con las condiciones establecidas en la Ley y el Reglamento, deben consignar expresamente el nombre completo o la denominación o razón social de los integrantes del consorcio, en calidad de garantizados, de lo contrario no pueden ser aceptadas por las entidades contratantes o el Tribunal de Contrataciones Públicas. no se cumple el requisito antes indicado si se consigna únicamente la denominación del consorcio.

4.3.2 Para que un consorcio solicite la retención del 10% del monto del contrato original en calidad de garantía de fiel cumplimiento, según lo señalado en el artículo 114 del Reglamento, todos los integrantes del consorcio deben acreditar en su oferta la condición

¹ De conformidad con el numeral 84.1 del artículo 84 de la Ley, el arbitraje puede ser ad hoc solo en los casos en los que el monto de la controversia no supere las diez (10) UIT.

de micro o pequeña empresa, sin perjuicio que puedan acreditarlo al momento del perfeccionamiento del contrato.

4.4 CONSIDERACIONES PARA LAS GARANTÍAS FINANCIERAS

- 4.4.1** En caso de garantías financieras, estas deben ser incondicionales, solidarias, irrevocables y de realización automática en el país, al solo requerimiento de la respectiva entidad contratante bajo responsabilidad de las empresas que las emiten. Las empresas que emitan garantías financieras deben encontrarse bajo la supervisión directa de la Superintendencia de Banca, Seguros y Administradoras Privadas de Fondos de Pensiones, contar con clasificación de riesgo B o superior, y deben estar autorizadas para emitir garantías o estar consideradas en la última lista de bancos extranjeros de primera categoría que periódicamente publica el Banco Central de Reserva del Perú.
- 4.4.2** La clasificadora de riesgo que asigna la clasificación a la empresa que emite la garantía debe encontrarse listada en el portal web de la SBS (<http://www.sbs.gob.pe/sistema-financiero/clasificadoras-de-riesgo>).
- 4.4.3** Se debe identificar en la página web de la clasificadora de riesgo respectiva, cuál es la clasificación vigente de la empresa que emite la garantía, considerando la vigencia a la fecha de emisión de la garantía. Para fines de lo establecido en el artículo 61 de la Ley, se requiere la clasificación de riesgo B o superior.
- 4.4.4** Si la empresa que otorga la garantía cuenta con más de una clasificación de riesgo emitida por distintas empresas listadas en la sede digital de la SBS, basta que en una de ellas cumpla con la clasificación mínima establecida en la Ley.
- 4.4.5** En caso exista alguna duda sobre la clasificación de riesgo asignada a la empresa emisora de la garantía, se debe consultar a la clasificadora de riesgos respectiva.
- 4.4.6** Además de cumplir con el requisito referido a la clasificación de riesgo, a efectos de verificar si la empresa emisora se encuentra autorizada por la SBS para emitir garantías, debe revisarse la sede digital de dicha entidad (<http://www.sbs.gob.pe/sistema-financiero/relacion-de-empresas-que-se-encuentran-autorizadas-a-emitar-cartas-fianza>).

4.5 CONSIDERACIONES PARA LOS DOCUMENTOS PÚBLICOS EXTENDIDOS EN EL EXTRANJERO

En el caso que los documentos requeridos para el perfeccionamiento del contrato incluyan documentos públicos extendidos en el exterior, a los que no sea aplicable el Convenio de la Apostilla, se debe tener en cuenta que de conformidad con lo previsto en el artículo 137 del Reglamento Consular del Perú, aprobado mediante Decreto Supremo N° 032-2023-RE², para que estos surtan efectos legales en el Perú deben estar legalizados por los funcionarios consulares peruanos competentes, cuyas firmas deben ser autenticadas posteriormente por el área competente del órgano de línea consular, además de cumplir con los requisitos adicionales que contemple la legislación peruana para su validez en el Perú. Debe considerarse que el mencionado Convenio de la Apostilla contiene definición de documentos públicos.

Cuando se trate de documentos públicos emitidos en países que formen parte del Convenio de la Apostilla, basta con que estos cuenten con la Apostilla de la Haya que el dispositivo normativo establece. Sin perjuicio de lo anterior, además, se deben cumplir con los requisitos adicionales que contemple la normativa especial de la materia para la validez en el Perú de los documentos extendidos en el exterior.

En el caso de los documentos privados, extendidos en el exterior, estos también deben ser

² Decreto Supremo que aprueba el Reglamento Consular del Perú y que modifica el Reglamento de la Ley del Servicio Diplomático de la República en lo que corresponde a los cargos de los funcionarios consulares.

legalizados, conforme es aplicable el artículo 138 del referido del Reglamento Consular del Perú, según el cual el funcionario consular sólo legaliza firmas en documentos privados cuando hayan sido suscritas en su presencia o cuando conste de modo indubitable su autenticidad, verificando en ambos casos la identidad de los firmantes.

4.6 DISPOSICIONES FINALES

Todos los demás aspectos del presente procedimiento de selección no contemplados en las bases se rigen por la Ley y su Reglamento, así como por las disposiciones legales vigentes.

SECCIÓN ESPECÍFICA

CONDICIONES ESPECIALES DEL PROCEDIMIENTO DE SELECCIÓN

(EN ESTA SECCIÓN LA ENTIDAD CONTRATANTE DEBE COMPLETAR LA INFORMACIÓN EXIGIDA, DE ACUERDO CON
LAS INSTRUCCIONES INDICADAS)

CAPÍTULO I GENERALIDADES

1.1. BASE LEGAL

- Ley N° 32069, Ley General de Contrataciones Públicas.
- Decreto Supremo N° 009-2025-EF, Decreto Supremo que aprueba el Reglamento de la Ley General de Contrataciones Públicas.
- Ley de Presupuesto del Sector Público para el año fiscal 2025.
- Ley de Equilibrio Financiero del Presupuesto del Sector Público del año fiscal 2025.

Las referidas normas incluyen sus respectivas modificaciones, de ser el caso.

1.2. ENTIDAD CONTRATANTE

Nombre : Plan COPESCO Nacional
RUC N° : 20511035997
Domicilio legal : Avenida José Galvez Barrenechea 290 – San Isidro
Teléfono: : 411-900
Correo electrónico: : oquesada@mincetur.gob.pe

1.3. OBJETO DE LA CONVOCATORIA

El presente procedimiento de selección tiene por objeto la contratación del “Servicio especializado de levantamiento topográfico para el proyecto “Mejoramiento de los Servicios Turísticos Públicos en Recursos Turísticos del Parque Arqueológico Choquequirao del departamento de Cusco” – Sector 4 (Yanama – Pinchaunuyoc)”

1.4. CUANTÍA DE LA CONTRATACIÓN³

La cuantía de la contratación no se da a conocer a los proveedores de conformidad con lo determinado en la estrategia de contratación y lo dispuesto en el numeral 53.4 del artículo 53 del Reglamento.

1.5. EXPEDIENTE DE CONTRATACIÓN

El expediente de contratación fue aprobado el 23 de mayo del 2025.

1.6. FUENTE DE FINANCIAMIENTO

Recursos Ordinarios

³ El monto de la cuantía de la contratación indicado en esta sección de las bases no debe diferir del monto de la cuantía de la contratación consignado en la ficha del procedimiento de selección en el SEACE de la Pladicop. No obstante, de existir contradicción entre estos montos, prima el monto de la cuantía de la contratación indicado en las bases aprobadas.

CAPÍTULO II DEL PROCEDIMIENTO DE SELECCIÓN

2.1. CRONOGRAMA DEL PROCEDIMIENTO DE SELECCIÓN

Según el cronograma de la ficha de selección de la convocatoria publicada en el SEACE de la Pladipoc.

2.2. CONTENIDO DE LAS OFERTAS

La oferta contiene, un índice de documentos⁴ y la siguiente documentación:

2.2.1. Documentación de presentación obligatoria

2.2.1.1. Documentos para la admisión de la oferta

Los evaluadores verifican la presentación de los documentos señalados en el presente acápite. De no cumplir con lo requerido, la oferta se considera no admitida. Los evaluadores no pueden incorporar documentos adicionales a los establecidos en este acápite para la admisión de la oferta.

a) Declaración jurada de datos del postor. **(Anexo N° 1)**

b) Pacto de integridad **(Anexo N° 2)**

c) Documento que acredite la representación de quien suscribe la oferta.

En caso de persona jurídica, copia del certificado de vigencia de poder del representante legal, apoderado o mandatario designado para tal efecto.

En caso de persona natural, copia del documento nacional de identidad o documento análogo, o del certificado de vigencia de poder otorgado por persona natural, del apoderado o mandatario, según corresponda.

En el caso de consorcios, estos documentos deben ser presentados por cada uno de los integrantes del consorcio que suscriban la promesa de consorcio, según corresponda.

Advertencia

De acuerdo con el artículo 4 del Decreto Legislativo N° 1246, Decreto Legislativo que aprueba diversas medidas de simplificación administrativa, las entidades están prohibidas de exigir a los administrados o usuarios la información que puedan obtener directamente mediante la interoperabilidad a que se refieren los artículos 2 y 3 de dicho Decreto Legislativo. En esa medida, si la entidad contratante es usuaria de la Plataforma de Interoperabilidad del Estado – PIDE⁵ y siempre que el servicio web se encuentre activo en el Catálogo de Servicios de dicha plataforma, no corresponde exigir el certificado de vigencia de poder y/o documento nacional de identidad.

d) Declaración jurada declarando que: (i) es responsable de la veracidad de los documentos e información de la oferta, y (ii) no se encuentra impedido para contratar con el Estado, de acuerdo con el artículo 33 de la Ley. **(Anexo N° 3)**

e) Promesa de consorcio con firmas digitales, o en su defecto, firmas legalizadas, de ser

⁴ La omisión del índice no determina la no admisión de la oferta.

⁵ Para mayor información de las Entidades usuarias y del Catálogo de Servicios de la Plataforma Nacional de Interoperabilidad – PIDE ingresar al siguiente enlace <https://www.gob.pe/741-plataforma-nacional-de-interoperabilidad>

el caso, en la que se consigne los integrantes, el representante común, el domicilio común, el correo electrónico común y las obligaciones a las que se compromete cada uno de los integrantes del consorcio, así como el porcentaje equivalente a dichas obligaciones. (**Anexo N° 4**)

- f) Documentación que acredite la desafectación del impedimento, en caso el proveedor al registrarse como participante hubiera presentado la Declaración Jurada de Desafectación del Impedimento (**Anexo N° 5**), de conformidad con el numeral 39.4 del artículo 39 del Reglamento.

Advertencia

El requisito indicado en el literal f) únicamente se solicita al proveedor que al registrarse hubiera presentado la Declaración Jurada de Desafectación del Impedimento.

Oferta Económica (**Anexo N° 7**). En caso el requerimiento contenga prestaciones accesorias, la oferta económica individualiza los montos correspondientes a las prestaciones principales y las prestaciones accesorias.

En el caso de compras corporativas los postores deben formular su oferta económica de manera individual por cada entidad contratante.

2.2.1.2. Documentos para acreditar los requisitos de calificación

Incorporar en la oferta los documentos que acreditan los “**Requisitos de Calificación**” que se detallan en el numeral 3.5 del Capítulo III de la presente sección de las bases.

2.2.2. Documentación de presentación facultativa:

- 2.2.2.1. Incorporar en la oferta los documentos que acreditan los “**Factores de Evaluación**” establecidos en el Capítulo IV de la presente sección de las bases, a efectos de obtener el puntaje previsto en dicho Capítulo para cada factor.

- 2.2.2.2. En el caso de los proveedores con domicilio en la provincia donde se presta el servicio o en las provincias colindantes, sean o no pertenecientes al mismo departamento o región, estos presentan adicionalmente la “Solicitud de Bonificación del 10% sobre el puntaje total” (**Anexo N° 16**). El domicilio es el consignado en la constancia de inscripción ante el RNP.

- 2.2.2.3. Solicitud de bonificación del cinco por ciento (5%) por tener la condición de micro y pequeña empresa (**Anexo N° 17**).

- 2.2.2.4. En el caso de los proveedores que gocen del beneficio de la exoneración del IGV previsto en la Ley N° 27037, Ley de Promoción de la Inversión en la Amazonía, presentan adicionalmente una Declaración Jurada de cumplimiento de condiciones para la aplicación de la exoneración del IGV. (**Anexo N° 13**).

Advertencia

Los evaluadores no pueden exigir al postor la presentación de documentos que no hayan sido indicados en los acápites “Documentos para la admisión de la oferta”, “Requisitos de calificación” y “Factores de evaluación”.

En caso el participante o postor opte por presentar recurso de apelación y por otorgar la garantía mediante depósito en cuenta bancaria, se debe realizar el abono en:

N° de Cuenta : 0068-323029

Banco : Banco de la Nación

N° CCI⁶ : 01806800006832302976

2.3. REQUISITOS PARA PERFECCIONAR EL CONTRATO

El postor ganador de la buena pro debe presentar los siguientes documentos para perfeccionar el contrato:

- a) Contrato de consorcio con firmas legalizadas ante notario público de cada uno de los integrantes, de ser el caso.
- b) Código de cuenta interbancaria (CCI) o, en el caso de proveedores no domiciliados, el número de su cuenta bancaria y nombre de la entidad bancaria en el exterior.
- c) Copia de la vigencia del poder del representante legal del postor que acredite que cuenta con facultades para perfeccionar el contrato, cuando corresponda.
- d) Copia de DNI del postor en caso de persona natural o de su representante legal en caso de persona jurídica.
- e) Autorización de notificaciones durante la ejecución del contrato al correo electrónico contemplado en el contrato (**Anexo N° 9**).
- f) Institución Arbitral elegida por el postor (**Anexo N° 10**).

Advertencia

La Institución Arbitral es elegida por el postor ganador de la buena pro de la lista de instituciones arbitrales que haya propuesto la entidad contratante en las bases del procedimiento de selección. Para dicho efecto, al remitir los documentos para la suscripción del contrato, el postor ganador de la buena pro comunica a la entidad contratante la Institución Arbitral elegida de la referida lista, caso contrario, acuerda con la entidad contratante una Institución Arbitral distinta. En caso de falta de acuerdo, la Institución Arbitral es elegida de la mencionada lista por la entidad contratante de manera definitiva. Las partes pueden establecer estipulaciones adicionales o modificatorias del convenio arbitral, en la medida que no contravengan las disposiciones de la normativa de contrataciones públicas y/o las disposiciones especiales contenidas en la normativa general de arbitraje".

- g) Formatos Anticorrupción debidamente firmados aprobados con Resolución Directoral N°149-2021-MINCETUR/DM/COPESCO-DE, los mismos que se encuentran publicadas en la página web institucional de la Entidad:
 - <https://www.gob.pe/institucion/pcn/informes-publicaciones/2773107-compromiso-antisoborno-de-socio-de-negocio>
 - <https://www.gob.pe/institucion/pcn/informes-publicaciones/2773126-cuestionario-de-socio-de-negocio>
- h) Declaración Jurada actualizada de Desafectación de Impedimento (**Anexo N° 15**) y la documentación que acredite dicha desafectación.

⁶ En caso de transferencia interbancaria.

Advertencia

- *El requisito indicado en el literal h) únicamente se solicita si el postor adjudicado hubiera presentado la Declaración Jurada de Desafectación del Impedimento en el procedimiento de selección.*
- *De acuerdo con el artículo 4 del Decreto Legislativo N° 1246, las entidades están prohibidas de exigir a los administrados o usuarios la información que puedan obtener directamente mediante la interoperabilidad a que se refieren los artículos 2 y 3 de dicho Decreto Legislativo. En esa medida, si la entidad contratante es usuaria de la Plataforma de Interoperabilidad del Estado – PIDE⁷ y siempre que el servicio web se encuentre activo en el Catálogo de Servicios de dicha plataforma, no corresponde exigir los documentos previstos en los literales e) y f) del presente numeral.*
- *En caso el postor declare la inaplicabilidad del impedimento Tipo 4.D del inciso 4 del numeral 30.1 del artículo 30 de la Ley, referido a las personas inscritas en el Registro de Deudores Alimentarios Morosos del Poder Judicial (REDAM) presenta la Declaración Jurada respectiva (Anexo N° 16)*

2.4. PERFECCIONAMIENTO DEL CONTRATO

El contrato se perfecciona con Contrato.

En caso el contrato se perfeccione mediante un contrato, la entidad contratante suscribe el contrato mediante firma digital, en caso de que el postor adjudicado con la buena pro cuente con certificado digital emitido por una entidad de certificación, de acuerdo con la normativa de la materia. Excepcionalmente, la entidad contratante con el debido sustento puede proceder a la firma del contrato mediante medios manuales.

El contrato firmado digitalmente se remite a la siguiente dirección electrónica: hcardenas@mincetur.gob.pe / kramirez@mincetur.gob.pe en caso de no contar con firma digital, la suscripción del contrato se realiza en la Unidad de Administración de PLAN COPESCO NACIONAL, sito en Avenida José Gálvez Barrenechea 290 – San Isidro.

2.5. FORMA DE PAGO

El pago se realiza de conformidad con lo establecido en el artículo 67 de la Ley.

La entidad contratante paga las contraprestaciones pactadas a favor del contratista dentro de los diez días hábiles siguientes de otorgada la conformidad por parte del área usuaria y es prorrogable, previa justificación de la demora, por cinco días hábiles.

En el caso que se haya suscrito contrato con un consorcio, el pago se realiza, a quien corresponda, de acuerdo con lo que se indique en el contrato de consorcio.

La entidad contratante realiza el pago de la contraprestación pactada a favor del contratista en **PAGO ÚNICO**.

Para efectos del pago de las contraprestaciones ejecutadas por el contratista, la entidad contratante debe contar con la siguiente documentación:

- Documento en el que conste la conformidad de la prestación efectuada suscrita por el servidor responsable de la Unidad de Estudios, Proyectos y Supervisión.
- Comprobante de pago.

⁷ Para mayor información de las entidades usuarias y del Catálogo de Servicios de la Plataforma de Interoperabilidad del Estado – PIDE ingresar al siguiente enlace <https://www.gob.pe/741-plataforma-nacional-de-interoperabilidad>

Salvo los documentos de conformidad, el contratista debe presentar la documentación restante en mesa de partes de la entidad, sito en Avenida José Gálvez Barrenechea 290 – San Isidro.

Advertencia

En caso se verifique que el proveedor tiene multas impagas que no se encuentren en procedimiento coactivo, se incorpora al contrato una cláusula de compromiso de pago de la multa, estableciéndose que durante la ejecución del contrato la entidad contratante retiene de forma prorrateada hasta el 10% del monto del contrato, para el pago o amortización de multas.

CAPÍTULO III
REQUERIMIENTO

Advertencia

Al elaborar las bases, los evaluadores incluyen en esta sección el requerimiento que forma parte del expediente de contratación aprobado. El área usuaria es responsable de formular adecuadamente el requerimiento, en coordinación con la dependencia encargada de las contrataciones, de conformidad con el artículo 20 del Reglamento. El requerimiento debe elaborarse de acuerdo con el formato consignado en este capítulo y estar incluido en el cuadro multianual de necesidades.



"Decenio de la Igualdad de oportunidades para mujeres y hombres"
"Año de la unidad, la paz y el desarrollo"



Firmado digitalmente por:
BECERRA PAREDES Luis
Enrique FAU 20511035997 soft
Motivo: Doy V° B°
Fecha: 22/05/2025 17:04:02-0500

3.1. TÉRMINOS DE REFERENCIA

3.1.1. Consideraciones generales

3.1.1.1. Denominación de la contratación

Servicio especializado de levantamiento topográfico para el proyecto "Mejoramiento de los Servicios Turísticos Públicos en Recursos Turísticos del Parque Arqueológico Choquequirao del departamento de Cusco" – Sector 4 (Yanama – Pinchaunuyoc).

3.1.1.2. Finalidad pública

La ejecución del servicio especializado de levantamiento topográfico para el proyecto "Mejoramiento de los Servicios Turísticos Públicos en Recursos Turísticos del Parque Arqueológico Choquequirao del departamento de Cusco" – Sector 4 (Yanama – Pinchaunuyoc), servirá para definir las dimensiones y el control de la superficie de la tierra a través de la medición de distancias, direcciones y elevaciones a lo largo del camino que brinda acceso al recurso turístico.

La Unidad de Estudios, Proyectos y Supervisión, tiene dentro de su programación, la elaboración de los estudios definitivos del Sector 4 del proyecto de inversión "Mejoramiento de los servicios turísticos públicos en recursos turísticos del parque arqueológico Choquequirao del departamento de Cusco" CUI - 2538795; para lo cual es indispensable determinar la poligonal del eje de la ruta de caminata y la localización de los sitios donde se ha formulado las instalaciones de este sector 4 (descansos, comedor, centro arrieros, observatorios, campamentos, etc.), mediante la ejecución de trabajos de topografía y la colocación de hitos geodésicos debidamente geo referenciados y certificados por el Instituto Geográfico Nacional (IGN); para fines de saneamiento físico legal de los predios del sector 4 del proyecto, lo cual permitirá continuar con las gestiones para contar con el documento de libre disponibilidad física del terreno del Sector 4 del proyecto de inversión y que posteriormente permitirá iniciar la elaboración de los estudios definitivos y la ejecución de obras en el sector localizado en la región Cusco (YANAMA – PINCHAUNUYOC).

El terreno del Sector 4 del proyecto de inversión, se localiza en la región Cusco (desde YANAMA a PINCHAUNUYOC) y su orografía a lo largo de su recorrido, se caracteriza por pendientes altamente pronunciadas, con alta densidad de vegetación y nubosidad que dificulta el uso de equipos topográficos satelitales, por lo que también se utilizarán equipos de topografía convencionales y sofisticados. Asimismo, el camino del sector 4, que tiene una longitud aproximada de 16km a alturas sobre los 3,000 m.s.n.m., está constituido por áreas de uso público por donde transitan los turistas que se dirigen hacia el Monumento Arqueológico Choquequirao, partiendo desde la localidad de Yanama (Cusco) ubicada al norte del monumento. Actualmente, en dicho sector se ubican predios pertenecientes a la Cooperativa Agrícola Alto Salkantay y terceros, por lo que se requiere realizar el servicio especializado de levantamiento topográfico, para fines de saneamiento físico legal del terreno, lo que permitirá determinar la ubicación geo referenciada de la ruta y de los componentes, para las gestiones con las entidades públicas, que conlleven a contar con el documento de libre disponibilidad física del terreno del Sector 4.

3.1.1.3. Objetivos de la contratación

3.1.1.3.1. Objetivo General

Contratar el Servicio especializado de levantamiento topográfico para el proyecto "Mejoramiento de los Servicios Turísticos Públicos en Recursos Turísticos



Firmado digitalmente por:
CLAUDIO NIEVES Ricardo
Valerio FAU 20511035997 soft
Motivo: En señal de conformidad
Fecha: 22/05/2025 16:40:13-0500



Firmado digitalmente por:
ALVARADO FOLLEGATTI
Darwin Alberto FAU 20511035997 soft
Motivo: En señal de conformidad
Fecha: 22/05/2025 16:47:23-0500



Firmado digitalmente por:
AYALA PEÑA Itala Pamela
FAU 20511035997 soft
Motivo: Doy V° B°
Fecha: 22/05/2025 16:59:40-0500



Firmado digitalmente por:
BECERRA PAREDES Luis
Enrque FAU 20511035997 soft
Motivo: Doy V° B°
Fecha: 22/05/2025 17:04:13-0500



Ministerio
de Comercio Exterior
y Turismo

Despacho
Ministerial

Plan Copesco Nacional

"Decenio de la Igualdad de oportunidades para mujeres y hombres"
"Año de la unidad, la paz y el desarrollo"

del Parque Arqueológico Choquequirao del departamento de Cusco" – Sector
4 (Yanama – Pinchaunuyoc).

3.1.1.3.2. Objetivos Específicos

El objetivo específico es contar con estudios que permitan a los visitantes que se dirijan desde Yanama hacia Pinchaunuyoc, donde se localiza el puesto de control para ingresar al Monumento Arqueológico Choquequirao, reciban adecuados servicios turísticos públicos, a lo largo del recorrido peatonal. El camino se localiza en el distrito de Santa Teresa, provincia la Convención, departamento de Cusco.

3.1.1.4. MODALIDAD DE PAGO DE SERVICIO

Suma Alzada

3.1.1.5. SISTEMA DE ENTREGA

No aplica

3.1.1.6. LUGAR DE PRESTACIÓN DE SERVICIO

El servicio se presta en la **región Cusco (desde YANAMA a PINCHAUNUYOC)**

Coordenadas geográficas UTM:

LOCALIZACION DE YANAMA: 733476.42 X; 8526139.39 Y

LOCALIZACION DE PINCHAUNUYOC: 729177.71 X; 8520735.92 Y

3.1.1.7. ADELANTOS

No corresponde

3.1.1.8. SUBCONTRATACIÓN

Se encuentra prohibida la subcontratación de las prestaciones objeto del contrato.

3.1.1.9. MARCO LEGAL

La presente contratación se rige en el marco de las disposiciones del Reglamento de la Ley N°32069, Ley General de Contrataciones Públicas, aprobado mediante Decreto Supremo N°009-2025-EF.

3.1.2. CONSIDERACIONES ESPECÍFICAS

1. CARACTERÍSTICAS TÉCNICAS:

- a. El estudio que elabora *El Contratista*, se constituye en parte integrante del Proyecto, y como tal, están regidos por el Sistema Nacional de Programación Multianual y Gestión de Inversiones



Firmado digitalmente por:
CLAVIJO NIEVES Ricardo
Valerio FAU 20511035997 soft
Motivo: En señal de
conformidad
Fecha: 22/05/2025 16:40:41-0500



Firmado digitalmente por:
ALVARADO FOLLEGATTI
Darwin Alberto FAU 20511035997
soft
Motivo: En señal de
conformidad
Fecha: 22/05/2025 16:53:24-0500



Firmado digitalmente por:
AYALA PENA Itala Pamela
FAU 20511035997 soft
Motivo: Doy V° B°
Fecha: 22/05/2025 16:56:57-0500



Firmado digitalmente por:

BECERRA PAREDES Luis

Enrique FAU 20511035997 soft

Motivo: Day V° 8°

Fecha: 22/05/2025 17:04:24-0500

"Decenio de la Igualdad de oportunidades para mujeres y hombres"

"Año de la unidad, la paz y el desarrollo"

(Invierte.pe) aprobado por el Decreto Legislativo N° 1252, el 22 de febrero 2017.

- b. La elaboración del estudio debe tener en cuenta las consideraciones técnicas establecidas en el Estudio de Preinversión con el que se declaró la viabilidad. *El Contratista* puede recomendar modificaciones en base a los estudios de ingeniería contratados y en coordinación con el Gerente del proyecto de inversión.
- c. El estudio que elaborará *El Contratista*, representará la alternativa más conveniente desde el punto de vista organizativo, funcional, estético, volumétrico, estructural, presupuestal, etc., en tal sentido, deberá ser permanentemente puesto en consideración de *La Entidad*, a efectos de que se formulen las críticas técnicas que el caso amerite.
- d. Durante el desarrollo de las etapas previstas, *El Contratista* deberá informar oportunamente a *La Entidad*, sobre cualquier modificación, incongruencia o factor que pueda generar la alteración de los alcances establecidos en el estudio de Preinversión. La omisión de dicha comunicación, constituye falta de *El Contratista*, quien asumirá la absoluta responsabilidad por los hechos que se deriven de ello.
- e. *El Contratista* debe tomar conocimiento puntual de las características y condiciones físicas, técnicas, normativas, funcionales, climatológicas, topográficas, geológicas, etc., que tengan implicancias en el servicio a desarrollar.

2. INFORMACIÓN QUE BRINDARÁ LA ENTIDAD.

La *Entidad* suministrará a *El Contratista*, una copia simple y/o en medio digital del siguiente documento:

- a. Resumen Ejecutivo de Pre inversión – LINK de acceso:

https://drive.google.com/drive/folders/1T2-Dlmhp_x6myjYBCBnukf_xnu67atWU?usp=drive_link

3. RESPONSABILIDADES DEL CONTRATISTA:

Sin exclusión de las obligaciones que correspondan a *El Contratista*, conforme a los dispositivos legales y reglamentarios vigentes, y que son inherentes a la elaboración del servicio contratado, éste se obliga y compromete a cumplir con lo siguiente:

- a. Informarse oportunamente sobre la normatividad técnica y reglamentaria vigente, aplicable al objeto de la elaboración del servicio especializado de levantamiento topográfico.
- b. Prestar los servicios contratados de conformidad con lo exigido en los presentes Términos de Referencia.
- c. Dentro de los quince (15) primeros días posteriores a la firma del contrato, *El Contratista* se constituirá en la localidad y el terreno que será materia de aplicación en la elaboración del Estudio, previa coordinación con el Gerente de Proyecto de Plan COPESCO Nacional, para lo cual se suscribirá un Acta de Reconocimiento del Terreno y Entrega de Información. En dicho reconocimiento participará un representante de *El Contratista* y un representante del Plan COPESCO Nacional.
- d. Tomar conocimiento de los alcances del Estudio de Pre inversión aprobado, efectuando oportunamente ante *La Entidad*, las observaciones o consultas que correspondan, lo que podrá efectuar en los primeros cinco (5) días de iniciado el plazo contractual.
- e. Efectuar los trabajos de campo que sean necesarios para realizar el servicio. Para lo cual será responsable de obtener los permisos necesarios.
- f. Garantizar la participación del equipo de profesionales que se exige en el presente documento, así como de los servicios, equipos y personal técnico y auxiliar que garanticen la buena y oportuna elaboración del servicio especializado de levantamiento topográfico.



Firmado digitalmente por:

CLAVIJO NIEVES Ricardo

Valerio FAU 20511035997 soft

Motivo: En señal de conformidad

Fecha: 22/05/2025 18:40:54-0500



Firmado digitalmente por:

ALVARADO FOLLEGATTI

Darwin Alberto FAU 20511035997

soft

Motivo: En señal de conformidad

Fecha: 22/05/2025 16:53:34-0500




Firmado digitalmente por:

AYAZA PENA Itala Pamela

FAU 20511035997 soft

Motivo: Day V° 8°

Fecha: 22/05/2025 17:00:04-0500



- g. Es de su exclusiva responsabilidad, cumplir con el plazo total programado para la elaboración del servicio especializado de levantamiento topográfico.
- h. Aplicar la reglamentación, directivas, ordenanzas municipales, parámetros urbanísticos y edificatorios, normas técnicas y demás documentos que sean de cumplimiento obligatorio para el desarrollo del servicio especializado de levantamiento topográfico, así como para sustentar adecuadamente la documentación técnica que formulará para *La Entidad*.
- i. Brindará las máximas facilidades para el cumplimiento de las funciones del Gerente de Proyecto que designará *La Entidad*, así como al Equipo Revisor que, eventualmente tendrá a su cargo la revisión de los documentos que vaya elaborando *El Contratista*.
- j. *El Contratista* y su Equipo de Profesionales están obligados a asistir y participar en las reuniones de trabajo que *La Entidad* convoque.
- k. Presentar el único entregable definido en los presentes términos de referencia ante el Plan COPESCO Nacional.
- l. Asumir la responsabilidad, total y exclusiva, por la calidad del servicio especializado de levantamiento topográfico ejecutado, para lo cual mantendrá coordinación permanente con *La Entidad* por medio del Gerente de Proyecto sobre los trabajos a elaborar.
- m. *El Contratista* será legalmente responsable, en el campo administrativo, civil y penal; por los resultados que obtenga y que puedan producir fallas en la obra que recomiende ejecutar como producto de los estudios efectuados.
- n. La revisión de los documentos y planos, así como la declaratoria de conformidad del Estudio, por parte de Plan COPESCO Nacional, no exime a *El Contratista* de la responsabilidad final y total del mismo, técnica y/o administrativa por los probables vicios ocultos no declarados y/o que por su dificultad no hayan podido ser detectados y observados a tiempo por los responsables de la revisión del mismo.
- o. En atención a que *El Contratista* es el responsable absoluto del servicio que realiza, deberá garantizar su calidad y responder por el trabajo realizado, dentro de los términos que establecen las normas durante los siguientes cinco (05) años, desde la fecha de aprobación del servicio especializado de levantamiento topográfico, por lo que en caso de ser requerido por el Plan COPESCO Nacional, para absolver consultas de obra u observaciones sobre el servicio especializado de levantamiento topográfico o para cualquier aclaración o corrección durante la etapa de ejecución de la obra, no podrá negar su contestación y/o concurrencia.
- p. Constituye responsabilidad de *El Contratista* por vicios ocultos hasta un plazo máximo de cinco (05) años luego de otorgada la conformidad de su servicio.
- q. *El Contratista* cuenta con un plazo máximo perentorio de cinco (05) días calendario para absolver consultas u observaciones, el que se contabilizará desde el día de haber sido notificado con el servicio en consulta.
- r. En caso *El Contratista* no absuelva la consulta en el plazo concedido, *El Contratista* será responsable de los mayores gastos generales que se generen por las ampliaciones de plazo que los contratistas puedan solicitar por la demora y/o falta de absolución de la/s consulta/s en el plazo de Ley, así como de otras consecuencias económicas que deriven de su incumplimiento.
- s. *El Contratista* asumirá solidariamente la responsabilidad que le corresponda al profesional responsable de la elaboración de aquellos documentos técnicos que puedan ser motivo de observación por parte de los organismos de fiscalización del Estado, por no haber sido formulados en atención a las normas vigentes.
- t. El Contrato establecerá las demás responsabilidades y obligaciones esenciales de *El Contratista*; las que se complementarán con los aquí listados.

4. **CONDICIONES GENERALES PARA LA ELABORACIÓN DEL SERVICIO:**

4.1. **RESPONSABILIDADES Y FUNCIONES DEL PERSONAL CLAVE RESPONSABLE DE LA ELABORACIÓN DEL SERVICIO:**

4



El personal profesional requerido para la prestación del servicio, deberán contar con experiencia en el desarrollo de servicios.

Entre las funciones y responsabilidades que deben cumplir tenemos las siguientes:

a. INGENIERO RESPONSABLE DEL SERVICIO ESPECIALIZADO DE LEVANTAMIENTO TOPOGRÁFICO.

- Representará a *El Contratista* en todos los asuntos técnicos que competan a la elaboración del servicio, no pudiendo sus decisiones en ese respecto, ser desconocidas por *El Contratista*.
- *El ingeniero, debe atender de manera exclusiva, la actividad y/o especialidad del proyecto de inversión en la cual participa, estando impedido de mantener de forma paralela o superpuesta otras actividades con La Entidad.*
- Responsable del servicio especializado de levantamiento topográfico para el proyecto "Mejoramiento de los servicios turísticos públicos en recursos turísticos del parque arqueológico Choquequirao del departamento de Cusco" – Sector 4 (Yanama – Pinchaunuyoc)
- Planificar, coordinar y dirigir a los profesionales que conformarán el equipo técnico para la elaboración del servicio especializado de levantamiento topográfico.
- Será el responsable de conducir todas las actividades de la elaboración del servicio especializado de levantamiento topográfico y de coordinar el desarrollo del servicio y los documentos que lo sustenten.
- Asistir, dirigir y participar permanentemente en los trabajos de campo, necesarios para la realización del servicio especializado de levantamiento topográfico.
- Solicitar y aprobar los trabajos desarrollados por los profesionales de *El Contratista* en los plazos fijados según cronograma.
- Asistir y participar en las reuniones de trabajo convocadas por *La Entidad*.
- Participar en forma coordinada con todos los especialistas en la propuesta técnica planteada haciendo respetar las normas y parámetros establecidos por la Reglamento Nacional de Edificaciones, según corresponda.
- Sellar y firmar todos los documentos que se generen del servicio especializado de levantamiento topográfico, siendo responsable del contenido técnico.

5. ETAPAS DE PRESENTACIÓN DEL SERVICIO:

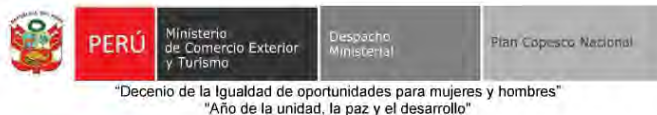
La elaboración del servicio se efectuará en una (01) etapa de cumplimiento obligatorio, cuyos requerimientos y contenidos mínimos se detallan en los presentes términos de referencia.

El Contratista podrá, sobre la base de su experiencia y responsabilidad profesional y contractual, recomendar la inclusión o desarrollo de algún trabajo o documento técnico que permita mejorar, precisar o complementar el servicio y el objeto del mismo. Sin embargo, no podrá dejar de cumplir con lo siguiente:

5.1. ÚNICA ETAPA

Esta etapa tiene por finalidad la presentación del informe técnico del levantamiento topográfico, conteniendo la documentación técnica del ANEXO A – CONTENIDO MÍNIMO DEL SERVICIO ESPECIALIZADO DE LEVANTAMIENTO TOPOGRÁFICO.

Nota: El informe técnico será presentado a través de la Mesa de Partes de la Entidad y/o Mesa de



Partes Virtual.

- Mesa de partes presencial: El horario de recepción de documentos por mesa de partes presencial es en días hábiles desde las 8:30 a 17:00 horas, en la Av. José Gálvez Barrenechea 290 Urb. CORPAC - San Isidro, Lima.
- Mesa de partes virtual: La plataforma de mesa de partes virtual (<https://facilita.gob.pe/t/2447>) estará habilitada las 24 horas del día, los 07 días de la semana, para tal efecto se debe tener en consideración lo siguiente:
 - 1) Para aquellos documentos presentados desde las 8:30 a 17:00 horas de un día hábil, el cargo de recepción se generará el mismo día.
 - 2) Para aquellos documentos presentados a partir de 17:01 a las 23:59 horas de un día hábil, el cargo de recepción se generará el día hábil siguiente.
 - 3) Para aquellos documentos presentados los sábados, domingos o feriados, el cargo de recepción se generará el día hábil siguiente.

6. OPORTUNIDAD DE PRESENTACIÓN, EVALUACIÓN Y APROBACIÓN DEL SERVICIO:


Durante el proceso de formulación del servicio, *El Contratista* efectuará una (01) entrega oficial y obligatoria, que corresponderá a la Etapa que se define el numeral 5 de los presentes Términos de Referencia.

6.1. OPORTUNIDAD DE PRESENTACIÓN:

- a. Para la única etapa del servicio, *El Contratista* presentará al Plan COPESCO Nacional, la documentación indicada en el numeral 5 de los presentes Términos de Referencia.
- b. Dicha documentación deberá ser presentada adicionalmente en dos (02) discos compactos (CD's) con los archivos digitalizados de la información correspondiente al entregable respectivo con los formatos y software requeridos en los anexos. Los CD's deberán estar debidamente rotulados.
- c. *El Contratista* deberá presentar la Etapa correspondiente en los siguientes plazos:

INFORME	PLAZO	ENTREGA*
ÚNICA ETAPA	45 días calendario computados a partir del día siguiente de la suscripción del Acta de Reconocimiento del Terreno y de Entrega de Información.	> De acuerdo a lo indicado el ítem 5.1 de los presentes términos de referencia.

- d. Todo retraso en la entrega total de la documentación establecida en el numeral 5 de los presentes Términos de Referencia, que exceda el plazo otorgado, se considerará como mora para efecto de la penalidad respectiva, de ser el caso, según lo señalado en el numeral 13 del presente documento.
- e. *El Contratista* deberá presentar un único (01) entregable:
Los ejemplares originales completos, compatibilizados e integrados, de cada uno de los documentos indicados en los presentes Términos de Referencia. Para documentos en formato A4 se empleará papel bond extra blanco alcalino de 80 gramos y para formatos A1 se empleará papel bond extra blanco de 90 gramos. Todos los ejemplares estarán debidamente suscritos y sellados por los profesionales responsables y representante legal, así como foliado en todas sus hojas. Se presentarán en Pioners Blancos A4 de tres anillos y lapa plastificada rígida. Los expedientes deberán ser debidamente rotulados con carátula frontal y en el lomo.
Los archivos digitalizados de la información completa del servicio especializado de



"Decenio de la Igualdad de oportunidades para mujeres y hombres"
"Año de la unidad, la paz y el desarrollo"

levantamiento topográfico, con cada una de las hojas debidamente escaneadas y foliadas (según orden establecido en el Anexo A) que contengan los sellos y firmas del Representante Legal de *El Contratista* y el Profesional Responsable de su elaboración. Dicha información debe contener toda la documentación que se indica en el Anexo A en formato PDF. Los CD's deberán estar debidamente rotulados.

La documentación digitalizada que presentará *El Contratista*, deberá incluir todas las modificaciones que se hayan suscitado durante el proceso de desarrollo del servicio especializado de levantamiento topográfico. En tal sentido, deberá rectificar, implementar, consolidar y compatibilizar dichos archivos con los documentos impresos, de manera tal que conforme un archivo integrado y completo.

El número de ejemplares deberá ser según el siguiente detalle:

Entregable	Descripción	Conformidad	Presentación
Único entregable	Informe Técnico del Servicio especializado de levantamiento topográfico conteniendo la documentación técnica del Anexo A – contenido mínimo del servicio especializado de levantamiento topográfico	De la Entidad a través de la Unidad de Estudios, Proyectos y Supervisión.	Dos Originales y dos CDs

- Toda la documentación que se formule en la etapa correspondiente se elaborará cumpliendo los alcances, contenidos y formatos establecidos en los presentes Términos de Referencia y Anexos.
- No se considerará como entrega oficial, cuando *El Contratista* efectúe la presentación INCOMPLETA de los documentos exigidos en la etapa correspondiente. En este caso, y para todo efecto, se considerará como no efectuada la entrega.
- El contenido de cada etapa que se formule deberá ser firmado y sellado por el Representante Legal de *El Contratista* y por el Responsable de la elaboración del estudio.
- Cuando el último día del plazo o la fecha determinada es inhábil o por cualquier circunstancia la atención al público ese día no funcione durante el horario normal, son entendidos prorrogados al primer día hábil siguiente.

6.2. REVISIÓN Y EVALUACIÓN:

INFORME	PLAZO DE REVISIÓN (*)	PLAZO DE SUBSANACIÓN DE OBSERVACIONES – CONTRATISTA (**)
ÚNICA ETAPA	De la entidad: Referencial de 6 días calendario computados desde el día siguiente a la fecha en que fue recibida la documentación completa.	De acuerdo a lo establecido en el art. 144.4 del Reglamento de la Ley N°32069, aprobado mediante D.S. N°009-2025-EF.

(*) De existir observaciones, éstas serán notificadas por escrito a *El Contratista* para su subsanación.



(**) *El Contratista* deberá disponer la subsanación total y nueva entrega completa de la etapa. Este plazo es improrrogable.

Nota:

- a. Participan en la evaluación las siguientes entidades:
 - Plan COPESCO Nacional.
 - Otros de corresponder
- b. El plazo que se tomen en revisar, evaluar, dar conformidad y/o aprobar las entidades involucradas a los Informes y/o documentaciones correspondientes no deberá afectar la elaboración del servicio, por tanto, *El Contratista* debe cumplir con presentar el entregable en la oportunidad establecida en el numeral 6 de los presentes Términos de Referencia, no debiéndose generar penalidades al *El Contratista*, ni derecho de pago de interés algunos según las condiciones que se explican en el numeral 6.1 de los presentes Términos de Referencia.
- c. La subsanación a las observaciones efectuadas por las entidades involucradas y por el Plan COPESCO Nacional será presentado en la Oficina del Plan COPESCO Nacional, debiendo *El Contratista* presentar la SUBSANACIÓN TOTAL y NUEVA ENTREGA COMPLETA de la única etapa.
- d. Todo retraso en la entrega de los documentos subsanando las observaciones que exceda el plazo indicado, se considerará para efecto de la penalidad respectiva, cuya penalidad diaria se calculará de acuerdo a lo señalado en el numeral 12 de los presentes términos de referencia.
- e. Si después de la revisión del levantamiento de observaciones *El Contratista* no cumpliera a cabalidad con la subsanación del único entregable, *La Entidad* deberá seguir con lo establecido en el numeral 144.7 del Artículo 144 del Reglamento de la Ley N°32069, Ley General de Contrataciones Públicas.

6.3. CONFORMIDAD Y APROBACIÓN:

1. *La Entidad* por medio de la Unidad de Estudios, Proyectos y Supervisión verificará el cumplimiento de la etapa y procederá a otorgar la Conformidad correspondiente.
2. La notificación de la conformidad de la etapa le será cursada por escrito o mediante notificación electrónica a la dirección señalada por *El Contratista*. La aprobación y conformidad definitiva se otorgará, con la conformidad del servicio por parte de *la Entidad*.
3. No será procedente la conformidad parcial para la etapa, es decir que *El Contratista* deberá cumplir con presentar todos los volúmenes indicados y requeridos, caso contrario dicha presentación será incompleta y no se podrá dar por concluida la etapa correspondiente, debiéndose aplicar al *El Contratista* la penalidad correspondiente.
4. Las notificaciones se realizarán en los domicilios señalados por *El Contratista*, también constituyen formas válidas de comunicación las que *La Entidad* efectúe a través de los medios electrónicos, como son el fax y/o correo electrónico, para lo cual se utilizarán los números telefónicos y direcciones electrónicas indicadas por *El Contratista*.
5. La conformidad se emite en un plazo máximo de siete días contabilizados desde el día siguiente de recibido el entregable, salvo que se requiera efectuar pruebas que permitan verificar el cumplimiento de la obligación, según lo estipulado en el numeral 144.3 del Reglamento.

7. FORMATOS DE PRESENTACIÓN DE DOCUMENTOS TÉCNICOS EN LA ELABORACIÓN DEL SERVICIO:

El cumplimiento de los formatos y normas de presentación de los documentos técnicos, se constituyen para *El Contratista* en obligación esencial, siendo requisito de *primer orden* en la entrega final, estando establecidos los formatos de presentación de los anexos.



8. CÓMPUTO DE PLAZOS:

8.1. INICIO DEL PLAZO DE EJECUCIÓN DEL SERVICIO:

El Plazo de la ejecución de la elaboración del servicio especializado de levantamiento topográfico, se computará a partir del día siguiente de realizarse la entrega de información y de ejecutarse el reconocimiento del terreno, dejándose constancia mediante la suscripción de actas respectivas.

8.2. PLAZO DE EJECUCIÓN PARA LA ELABORACIÓN DEL SERVICIO:

El plazo para la elaboración del servicio es de CUARENTA Y CINCO (45) días calendario, contados a partir del día siguiente a la fecha en que se cumpla la condición establecida en el numeral 8.1 del presente documento.

En este plazo no se consideran, los plazos previstos para las revisiones respectivas ni los plazos considerados para la subsanación de observaciones, contabilizándose solo el plazo que tiene *El Contratista* para la presentación del servicio.

El Contratista podrá realizar la elaboración del servicio, en un plazo menor al pactado para el desarrollo de la etapa. La entrega anticipada genera automáticamente el recorte del plazo de ejecución. En tal sentido, *El Contratista* deberá cerciorarse que la entrega que efectúe cumpla con todos los servicios, documentos y requisitos establecidos, así como con la calidad técnica exigida. En todo caso, es recomendable, como previsión, que *El Contratista* emplee todo su plazo para el desarrollo del servicio.

9. FORMA DE PAGO:


- El pago a favor de *El Contratista* se efectuará después de la prestación del entregable y su respectiva conformidad por parte de *La Entidad*.
- El pago, se efectuarán de la siguiente manera:

N° DE PAGO	DESCRIPCION
ÚNICO PAGO	Equivalente al cien por ciento (100%) del monto del contrato, a la conformidad de la única etapa.

- La Entidad* realizará el pago correspondiente a *El Contratista* conforme con lo establecido en el Artículo 145 del Reglamento de la Ley N°32069, Ley General de Contrataciones Públicas. La demora por parte del *Contratista* en la presentación de la solicitud de pago y/o demora en la presentación del Recibo de Honorarios o Factura dentro del plazo establecido y que origine demora en el pago por parte de la Entidad, no generará derecho al *El Contratista* por concepto de interés.
- El pago se realiza en un plazo máximo de diez días hábiles luego de otorgada la conformidad por parte del área usuaria y es prorrogable, previa justificación de la demora, por cinco días hábiles, según lo dispuesto en el artículo 67.3 de la Ley General de Contrataciones Públicas.

10. RESPONSABILIDAD POR EL CUMPLIMIENTO DE LA NORMATIVIDAD VIGENTE:

- El Contratista* es el único responsable por la calidad y contenido técnico de la documentación que elabore, proyecte, solicite, obtenga, procese, analice o incorpore al producto del servicio




- que entregará a *La Entidad*. Dicha responsabilidad es intransferible e ineludible.
- b. *La Entidad* rechazará, en cualquier momento, etapa o circunstancia en que se encuentre la elaboración del servicio contratado; toda aquella documentación técnica que elabore *El Contratista* cuando ésta no se encuentre en concordancia con cualquier Norma Técnica, Reglamento, Directiva o Parámetro Normativo vigente que regule la ejecución o diseño respectivo.
 - c. Sobre la base de lo expuesto, *El Contratista* está obligado a conocer la normatividad y reglamentación vigente, tanto en el ámbito internacional, nacional, regional o local; y que sea aplicable a la elaboración del producto del servicio.
 - d. En este orden de ideas, cuando se determine que la documentación técnica que haya elaborado, ya sea total o parcialmente, incumple la normatividad vigente; *El Contratista* se obliga y compromete a rectificarla a su costo, incluso en aquellos casos en que, por omisión, error o desconocimiento, ésta haya sido aprobada por *La Entidad*. Dicha responsabilidad no podrá ser, en ninguna circunstancia, negada por *El Contratista*, quien tampoco podrá excusarse aduciendo contar con la conformidad del Gerente de Proyecto y/o Revisor. El plazo que amerite dichas rectificaciones, será similar al asignado para subsanar las observaciones de la Etapa a la que correspondió la elaboración de tal documentación.

11. CONTROL, SUPERVISIÓN Y REVISIÓN:

11.1. CONTROL:

- a) El Contratista estará sujeto a fiscalización permanente por parte de los funcionarios designados por *La Entidad*, quienes verificarán el avance del servicio y el cumplimiento contractual.
- b) *La Entidad* designará un Gerente de Proyecto (Arquitecto o Ingeniero) y, si lo considera necesario, un Equipo Revisor propio, externo o contratado, a quienes el Contratista deberá brindar todas las facilidades.
- c) El Gerente de Proyecto se encargará del seguimiento, control, revisión básica de los documentos y gestión administrativa para el pago del servicio.
- d) *La Entidad* podrá convocar al Contratista cuando lo considere necesario para coordinar, revisar avances, solicitar informes o asesorías relacionadas al contrato.
- e) La evaluación técnica de los informes del Contratista estará a cargo del jefe de la Unidad de Estudios, el Coordinador del Área de Estudios Definitivos, el Gerente de Proyecto y el Equipo Revisor.
- f) El Contratista deberá subsanar las observaciones formuladas por *La Entidad* dentro de los plazos establecidos.
- g) No se aprobarán documentos incompletos o que no cumplan con lo estipulado en cada etapa del servicio, debiendo verificarse previamente la información entregada.
- h) El Contratista garantizará que su equipo técnico asuma directamente las actividades y documentos derivados del servicio.
- i) Cualquier cambio en el equipo profesional deberá ser autorizado por *La Entidad* y justificado por caso fortuito o fuerza mayor; su incumplimiento generará penalidades.
- j) La calidad del servicio es responsabilidad exclusiva del Contratista, quien deberá corregir cuantas veces sea necesario las observaciones justificadas de *La Entidad*, sin derecho a mayores gastos.
- k) *La Entidad* podrá realizar ensayos de contraste para verificar los resultados presentados por el Contratista, siendo condición para aprobar la etapa correspondiente.
- l) El Gerente de Proyecto podrá verificar en campo los entregables, con asistencia obligatoria del Representante Legal y especialistas convocados.
- m) El Contratista deberá verificar los procedimientos topográficos y notificar con al menos cinco (5) días calendario de anticipación a *La Entidad*.



11.2. COORDINACIÓN Y SEGUIMIENTO:

- El Contratista, bajo su responsabilidad, mantendrá reuniones continuas con el Gerente de Proyecto para uniformizar criterios técnicos.
- Las coordinaciones buscan minimizar observaciones durante la revisión oficial de documentos.
- El Contratista deberá considerar las recomendaciones formuladas por los profesionales del Plan COPESCO Nacional en todas las etapas del servicio.
- La Entidad tiene la última palabra sobre la validez técnica y formal de los estudios y documentos, y el Contratista está obligado a subsanar cualquier observación, aun si fue aprobado por otra instancia.
- La Entidad puede rechazar el servicio si no cumple con la calidad y consistencia técnica requeridas.
- También podrá solicitar información complementaria si los documentos presentan inconsistencias, sin que ello implique ampliación de plazo ni pago adicional.

12. PENALIDAD APLICABLE

12.1. PENALIDAD POR MORA:

El retraso injustificado en la ejecución del contrato se considera como mora, por lo cual *La Entidad* le aplicará a *El Contratista* una penalidad por cada día de atraso que le sea imputable, cuyo cálculo se hará de acuerdo a lo que se establece en el numeral 120.1 del Artículo 120 del Reglamento de la Ley N°32069.


La suma de la aplicación de las penalidades por mora y otras penalidades no debe exceder el 10% del monto vigente del contrato o, de ser el caso, del ítem correspondiente, según el artículo 119.2 del Reglamento de Ley N°32069.

Cuando el acumulado de la penalidad por mora alcance el diez por ciento (10%) del monto contractual vigente, *La Entidad* podrá resolver el contrato por incumplimiento de *El Contratista*, según lo previsto en el numeral 122.1 del Artículo 122 del Reglamento de la Ley N°32069.

12.2. OTRAS PENALIDADES:

Basados en el Reglamento de la Ley N°32069, Ley General de Contrataciones Públicas, se considerarán las siguientes penalidades:

N°	CAUSALES DE APLICACIÓN DE PENALIDAD (Por evento)	PENALIDAD APLICAR	FORMA O PROCEDIMIENTO
1	En caso culmine la relación contractual entre <i>El Contratista</i> y el personal ofertado y <i>La Entidad</i> no haya aprobado la sustitución del personal por no cumplir con las experiencias y calificaciones del profesional a ser reemplazado.	0.5 UIT	Informe del Gerente de Proyecto
2	Cuando habiendo sido convocado por el Gerente de Proyecto de <i>La Entidad</i> a las reuniones técnicas presenciales o virtuales, presentación de cronograma, visitas de campo, etc.; cualquiera de los miembros del Equipo Técnico de <i>El Contratista</i> no concurra o niegue su participación de forma injustificada y/o no suscriba el Acta de reunión o visita efectuada.	0.5 UIT	Acta
3	Cuando el personal clave no se encuentre habilitado por el colegio profesional respectivo, con participación durante la ejecución del servicio.	0.5 UIT	Informe del Gerente de Proyecto



13. EXTENSIÓN DEL COMPROMISO Y RESPONSABILIDAD DEL CONTRATISTA:

- a. *El Contratista* y su equipo profesional, asume con *La Entidad* el compromiso permanente de absolver y/o subsanar oportunamente, cualquier observación o consulta referida al servicio especializado de levantamiento topográfico, y que pueda provenir de *La Entidad*, o demás entidades durante el trámite de obtención, autorizaciones y/o licencias, o de los órganos de fiscalización y control del Estado, en las oportunidades que éstas últimas lo estimen necesario.
- b. *El Contratista* se compromete expresamente a subsanar y/o rectificar, a su propio peculio, los documentos que integran el servicio especializado de levantamiento topográfico, si estos son observados durante el trámite de obtención de autorizaciones y/o licencias.
- c. *El Contratista* asume estos compromisos bajo responsabilidad, para cuyo cumplimiento *La Entidad* podrá requerirlo para subsanar observaciones, ya sea por escrito, a través de reuniones de coordinación y en las oportunidades que sean necesarias. *El Contratista* no podrá negarse a cumplir dicha obligación bajo excusa alguna, salvo casos fortuitos o fuerza mayor debidamente comprobada.
- d. El compromiso que asume *El Contratista*, implica la absolución de las consultas en forma escrita, en las oficinas de *La Entidad*.
- e. *El Contratista* asume solidariamente con los profesionales que participaron en la elaboración del servicio especializado de levantamiento topográfico, la responsabilidad por el contenido de la documentación técnica que lo integra.
- f. *El Contratista* deberá absolver las consultas de obra conforme a los plazos y condiciones establecidas en los presentes Términos de Referencia.

14. COMPROMISO DE CONFIDENCIALIDAD

El Contratista se compromete a guardar reserva de la información privilegiada que conociera en el ejercicio de sus funciones, tareas y demás actividades como parte de la ejecución de la prestación, no revelando en forma oral, escrita, ni por cualquier otro medio, hechos, datos, procedimientos, documentación e información de acceso restringido (confidencial), a la que tuviera acceso a partir del inicio de las prestaciones relacionadas con el referido servicio, manteniendo la confidencialidad de la misma de manera permanente.

15. RESPONSABILIDAD POR VICIOS OCULTOS


El Contratista es responsable por la calidad ofrecida y por los vicios ocultos por un plazo máximo de cinco (05) años, contado a partir de la conformidad otorgada por *La Entidad*, conforme con lo establecido en el numeral 144.9 del Artículo 144 del Reglamento de la Ley N°32069, Ley General de Contrataciones Públicas.

16. CLÁUSULA ANTICORRUPCIÓN Y ANTISOBORNO

El Contratista declara y garantiza no haber ofrecido, negociado, prometido o efectuado ningún pago o entrega de cualquier beneficio o incentivo ilegal, de manera directa o indirecta, a los evaluadores del proceso de contratación o cualquier servidor de la entidad contratante.

Asimismo, *El Contratista* se obliga a mantener una conducta proba e íntegra durante la vigencia del contrato, y después de culminado el mismo en caso existan controversias pendientes de resolver, lo que supone actuar con probidad, sin cometer actos ilícitos, directa o indirectamente.

Aunado a ello, *El Contratista* se obliga a abstenerse de ofrecer, negociar, prometer o dar regalos, cortesías, invitaciones, donativos o cualquier beneficio o incentivo ilegal, directa o indirectamente, a funcionarios públicos, servidores públicos, locadores de servicios o proveedores de servicios del



área usuaria, de la dependencia encargada de la contratación, actores del proceso de contratación y/o cualquier servidor de la entidad contratante, con la finalidad de obtener alguna ventaja indebida o beneficio ilícito. En esa línea, se obliga a adoptar las medidas técnicas, organizativas y/o de personal necesarias para asegurar que no se practiquen los actos previamente señalados.

Adicionalmente, *El Contratista* se compromete a denunciar oportunamente ante las autoridades competentes los actos de corrupción o de inconducta funcional de los cuales tuviera conocimiento durante la ejecución del contrato con *La Entidad*.

Tratándose de una persona jurídica, lo anterior se extiende a sus accionistas, participacionistas, integrantes de los órganos de administración, apoderados, representantes legales, funcionarios, asesores o cualquier persona vinculada a la persona jurídica que representa; comprometiéndose a informarles sobre los alcances de las obligaciones asumidas en virtud del presente contrato.

Finalmente, el incumplimiento de las obligaciones establecidas en esta cláusula, durante la ejecución contractual, otorga a *La Entidad* el derecho de resolver total o parcialmente el contrato. Cuando lo anterior se produzca por parte de un proveedor adjudicatario de los catálogos electrónicos de acuerdo marco, el incumplimiento de la presente cláusula conllevará que sea excluido de los Catálogos Electrónicos de Acuerdo Marco. En ningún caso, dichas medidas impiden el inicio de las acciones civiles, penales y administrativas a que hubiera lugar.

17. GARANTIA

El cumplimiento de las obligaciones de los contratistas debe ser garantizado a través de los mecanismos establecidos en la Ley N°32069 y su Reglamento, a fin de cubrir el adelanto de pago, y el fiel cumplimiento del contrato, así como el fiel cumplimiento de las prestaciones accesorias.

Para el caso de los contratos de bienes y servicios la garantía de fiel cumplimiento se mantiene vigente hasta la conformidad de la prestación a cargo del contratista.

Asimismo, es aplicable las disposiciones correspondientes a las garantías contenidas en el artículo 61 de la Ley N°32069, Ley General de Contrataciones Públicas y los artículos 138 y 139 del Reglamento.


18. GESTION DE RIESGOS

- Aspectos climatológicos: lluvias torrenciales, deslizamientos de talud, huaycos.
- Aspectos sociales: población rural y/o comunidades vulnerables.
- Aspectos técnicos: incumplimiento de perfil profesional y equipos defectuosos para el servicio.
- Aspectos legales: retrasos en presentación de producto e incumplimiento contractual.

19. RESOLUCIÓN DEL CONTRATO

De acuerdo con lo señalado en el artículo 68 de la ley, cualquiera de las partes puede resolver, total o parcialmente el contrato en los siguientes casos:

- a) Caso fortuito o fuerza mayor que imposibilite la continuación del contrato.
- b) Incumplimiento de obligaciones contractuales, por causa atribuible a la parte que incumple.
- c) Hecho sobreviniente al perfeccionamiento del contrato, de supuesto distinto al caso fortuito o fuerza mayor, no imputable a ninguna de las partes, que imposibilite la continuación del contrato.
- d) Por incumplimiento de la cláusula anticorrupción.



- e) Por la presentación de documentación falsa o inexacta durante la ejecución contractual.
- f) Configuración de la condición de terminación anticipada establecida en el contrato, de acuerdo con los supuestos que se establezcan en el reglamento para su aplicación.

20. SOLUCIÓN DE CONTROVERSIAS

Las controversias que surjan entre las partes durante la ejecución del contrato se resuelven mediante conciliación, cuando se haya pactado y arbitraje.

Para el arbitraje, el postor ganador de la buena pro selecciona a una de las siguientes Instituciones Arbitrales para administrar el arbitraje: CARC - UCP y Centro de Arbitraje de la Cámara de Comercio de Lima.

21. CLÁUSULA DE CUMPLIMIENTO

"Son causales de resolución de contrato la presentación con información inexacta o falsa de la Declaración Jurada de Prohibiciones e Incompatibilidades a que se hace referencia en la Ley de prevención y mitigación del conflicto de intereses en el acceso y salida de personal del servicio público. Asimismo, en caso se incumpla con los impedimentos señalados en el artículo 5 de dicha ley se aplicará la inhabilitación por cinco años para contratar o prestar servicios al Estado, bajo cualquier modalidad". Ley N° 31564, Ley de prevención y mitigación del conflicto de intereses en el acceso y salida de personal del servicio público.

22. PROPIEDAD INTELECTUAL

La Entidad tendrá todos los derechos de propiedad intelectual, incluidos sin limitación, las patentes, derechos de autor, nombres comerciales y marcas registradas respecto a los productos o documentos y otros materiales que guarden una relación directa con la ejecución del servicio o que se hubieren creado o producido como consecuencia o en el curso de la ejecución del servicio. A solicitud de la Entidad, el contratista tomará todas las medidas necesarias, y en general, asistirá a la Entidad para obtener esos derechos.

23. MODELO DE INTEGRIDAD PÚBLICA


En Plan COPESCO Nacional promovemos la ética e integridad de la función pública, por lo que, si conoces de algún acto de corrupción ejercido por un/a servidor/a, comunícanos tu denuncia ingresando de manera virtual a la Plataforma Digital Única de Denuncias del Ciudadano (<https://denuncias.servicios.gob.pe/>).

3.5. REQUISITOS DE CALIFICACIÓN

3.5.1. REQUISITOS DE CALIFICACIÓN OBLIGATORIOS

Requisitos:

El postor debe acreditar un monto facturado acumulado equivalente a S/ 150,000.00 soles (CIENTO CINCUENTA MIL CON 00/100 SOLES), por la contratación de



servicios iguales o similares al objeto de la convocatoria, durante los quince (15) años anteriores a la fecha de la presentación de ofertas que se computa desde la fecha de la conformidad o emisión del comprobante de pago, según corresponda.

En el caso de postores que declaren en el Anexo N° 1 tener la condición de micro y pequeña empresa, se acredita una experiencia de hasta el monto de S/ 35,000.00 (TREINTA Y CINCO MIL CON 00/100) por la contratación de servicios iguales o similares al objeto de la convocatoria, durante los quince (15) años anteriores a la fecha de la presentación de ofertas que se computa desde la fecha de la conformidad o emisión del comprobante de pago, según corresponda. En el caso de consorcios, todos los integrantes deben contar con la condición de micro y pequeña empresa.

Se consideran servicios similares a los siguientes: **Elaboración de estudios de geodesia y topografía de espacios urbanos públicos (bulevar y/o malecón y/o paseo y/o alameda y/o vías urbanas); y/o carreteras y/o trochas carrozables; y/o servicios de topografía y georreferenciación y/o georreferenciación y/o levantamiento topográfico.**

Acreditación:

La experiencia del postor en la especialidad se acreditará con copia simple de (i) contratos u órdenes de servicios, y su respectiva conformidad o constancia de prestación; o (ii) comprobantes de pago cuya cancelación se acredite documental y fehacientemente, con constancia de depósito, nota de abono, reporte de estado de cuenta, cualquier otro documento emitido por entidad del sistema financiero que acredite el abono o mediante cancelación en el mismo comprobante de pago¹, correspondientes a un máximo de veinte (20) contrataciones. En caso el postor sustente su experiencia en la especialidad mediante contrataciones realizadas con privados², para acreditarla debe presentar de forma obligatoria lo indicado en el numeral (ii) del presente párrafo; no es posible que acredite su experiencia únicamente con la presentación de contratos u órdenes de compra con conformidad o constancia de prestación.

En caso los postores presenten varios comprobantes de pago para acreditar una sola contratación, se debe acreditar que corresponden a dicha contratación; de lo contrario, se asumirá que los comprobantes acreditan contrataciones independientes, en cuyo caso solo se considerará, para la evaluación, las veinte (20) primeras contrataciones indicadas en el **Anexo N° 11** referido a la Experiencia del Postor en la Especialidad.

En el caso de servicios de ejecución periódica o continuada, solo se considera como experiencia la parte del contrato que haya sido ejecutada durante los quince (15) años anteriores a la fecha de presentación de ofertas, debiendo adjuntarse copia de las conformidades correspondientes a tal parte o los respectivos comprobantes de pago cancelados.


Si el titular de la experiencia no es el postor, consignar si dicha experiencia corresponde a la matriz en caso de que el postor sea sucursal, o fue transmitida por reorganización societaria, debiendo acompañar la documentación sustentatoria correspondiente.

Si el postor acredita experiencia de otra persona jurídica como consecuencia de una reorganización societaria, debe presentar adicionalmente el **Anexo N° 14**.

Las personas jurídicas resultantes de un proceso de reorganización societaria no pueden acreditar como experiencia del postor en la especialidad que le hubiesen transmitido como

¹ El solo sello de cancelado en el comprobante de pago, cuando ha sido colocado por el propio postor, no puede ser considerado como una acreditación que produzca fehaciencia en relación a que se encuentra cancelado. Es válido el sello colocado por el cliente del postor (sea utilizando el término "cancelado" o "pagado").

² Se entiende "privados" como aquellos que no son entidades contratantes.



parte de dicha reorganización las personas jurídicas sancionadas con inhabilitación vigente o definitiva.

Cuando en los contratos, órdenes de servicios o comprobantes de pago el monto facturado se encuentre expresado en moneda extranjera, debe indicarse el tipo de cambio venta publicado por la Superintendencia de Banca, Seguros y AFP correspondiente a la fecha de suscripción del contrato, de emisión de la orden de servicio o de cancelación del comprobante de pago, según corresponda.

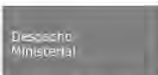
Sin perjuicio de lo anterior, los postores deben llenar y presentar el **Anexo N° 11** referido a la Experiencia del Postor en la Especialidad.

Advertencia

En el caso de consorcios, solo se considera la experiencia de aquellos integrantes que ejecutan conjuntamente el objeto del contrato.

3.5.2. REQUISITOS DE CALIFICACIÓN FACULTATIVOS

C	CAPACIDAD TÉCNICA Y PROFESIONAL
C.1	EXPERIENCIA DEL PERSONAL CLAVE
	<p><u>Requisitos:</u></p> <ul style="list-style-type: none"> ○ INGENIERO RESPONSABLE DEL SERVICIO ESPECIALIZADO EN LEVANTAMIENTO TOPOGRÁFICO. <ul style="list-style-type: none"> ○ Experiencia mínima de tres (3) años como profesional y/o especialista y/o responsable en la elaboración de estudios de geodesia y topografía y/o topografía y/o georreferenciación y/o especialista en topografía para obras y/o servicios. <p><u>Acreditación:</u></p> <p>La experiencia del personal clave se acreditará con cualquiera de los siguientes documentos: (i) copia simple de contratos y su respectiva conformidad o (ii) constancias o (iii) certificados o (iv) cualquier otra documentación que, de manera fehaciente demuestre la experiencia del personal propuesto.</p> <p>Los documentos que acreditan la experiencia deben incluir los nombres y apellidos del personal clave, el cargo desempeñado, el plazo de la prestación indicando el día, mes y año de inicio y culminación, el nombre de la entidad u organización que emite el documento, la fecha de emisión y nombres y apellidos de quien suscribe el documento.</p> <p>En caso los documentos para acreditar la experiencia establezcan el plazo de la experiencia adquirida por el personal clave en meses sin especificar los días se debe considerar el mes completo.</p> <p>Se considerará aquella experiencia que no tenga una antigüedad mayor a veinticinco (25) años anteriores a la fecha de la presentación de ofertas.</p> <p>De presentarse experiencia ejecutada paralelamente (traslape), para el cómputo del tiempo de dicha experiencia sólo se considerará una vez el periodo traslapado.</p>



"Decenio de la Igualdad de oportunidades para mujeres y hombres"
"Año de la unidad, la paz y el desarrollo"

C.2	CALIFICACIONES DEL PERSONAL CLAVE
C.2.1	Formación Académica
	<p><u>Requisitos:</u></p> <ul style="list-style-type: none"> UN (01) INGENIERO RESPONSABLE DEL SERVICIO ESPECIALIZADO EN LEVANTAMIENTO TOPOGRÁFICO <ul style="list-style-type: none"> Profesional en Ingeniería Civil, Ingeniero Geógrafo, Ingeniero Topógrafo y/o Agrimensor. <p><u>Acreditación:</u></p> <p>El TÍTULO será verificado por los evaluadores en el Registro Nacional de Grados Académicos y Títulos Profesionales en el portal web de la Superintendencia Nacional de Educación Superior Universitaria - SUNEDU a través del siguiente link: https://enlinea.sunedu.gob.pe/ o en el Registro Nacional de Certificados, Grados y Títulos a cargo del Ministerio de Educación a través del siguiente link: https://titulosinstitutos.minedu.gob.pe/, según corresponda.</p> <p>El postor debe señalar los nombres y apellidos, DNI y profesión del personal clave, así como el nombre de la universidad o institución educativa que expidió el grado o título profesional requerido.</p> <p>En caso TÍTULO no se encuentre inscrito en los referidos registros, el postor debe presentar la copia del diploma respectivo a fin de acreditar la formación académica requerida.</p> <p>En caso se acredite estudios en el extranjero del personal clave, debe presentarse adicionalmente copia simple del documento de la revalidación o del reconocimiento ante SUNEDU, del grado académico o título profesional otorgados en el extranjero, según corresponda.</p>
C.2.2	Capacitación del personal clave
	<p><u>Requisitos:</u></p> <p>Ciento veinte (120) horas lectivas, en curso de topografía y/o topografía y geodesia y/o topografía aplicada a proyectos de ingeniería, del personal clave requerido como INGENIERO RESPONSABLE DEL SERVICIO ESPECIALIZADO EN LEVANTAMIENTO TOPOGRÁFICO</p> <p><u>Acreditación:</u></p> <p>Se acreditará con copia simple de constancias o certificados o diploma u otros documentos, según corresponda.</p> <div style="border: 1px solid black; padding: 5px; margin-top: 10px;"> <p>Advertencia</p> <p><i>Se podrá acreditar la capacitación mediante certificados de estudios de postgrado, considerando que cada crédito del curso que acredita la capacitación equivale a dieciséis horas lectivas, según la normativa de la materia.</i></p> </div>



"Decenio de la Igualdad de oportunidades para mujeres y hombres"
"Año de la unidad, la paz y el desarrollo"

C.3	EQUIPAMIENTO ESTRATÉGICO
	<p><u>Requisitos:</u></p> <p>Equipamiento mínimo para la elaboración del presente servicio:</p> <ul style="list-style-type: none"> • Estación Total (1) • Nivel Topográfico (1) • Receptor GNSS (1) • RPAS (Drone) (1) • Computadora equipada con softwares de ingeniería y topografía (4) <p><u>Acreditación:</u></p> <p>Copia de documentos que sustenten la propiedad, la posesión, el compromiso de compraventa o alquiler u otro documento que acredite la disponibilidad del equipamiento estratégico requerido.</p> <p>Advertencia</p> <p><i>En el caso que el postor sea un consorcio los documentos de acreditación de este requisito pueden estar a nombre del consorcio o de uno de sus integrantes</i></p>

D. PARTICIPACIÓN EN CONSORCIO

Requisitos:

- D.1** El número máximo de consorciados es de dos (02) consorciados.
- D.2** El porcentaje mínimo de participación de cada consorciado es de cuarenta (40) %.
- D.3** El porcentaje mínimo de participación en la ejecución del contrato, para el integrante del consorcio que acredite mayor experiencia, es de sesenta (60) %.

Acreditación:

Se acredita con la promesa de consorcio.



ANEXO A

CONTENIDO MÍNIMO DEL SERVICIO ESPECIALIZADO DE LEVANTAMIENTO TOPOGRÁFICO



CONTENIDO MÍNIMO DEL SERVICIO ESPECIALIZADO DE LEVANTAMIENTO TOPOGRÁFICO

El servicio especializado de levantamiento topográfico consiste en la elaboración del estudio de geodesia y topografía para el desarrollo del proyecto: "Mejoramiento de los servicios turísticos públicos en recursos turísticos del parque arqueológico Choquequirao del departamento de Cusco" CUI 2538795 – Sector 4: (Pinchaunuyoc – Yanama) en la región Cusco, el proyecto contempla los siguientes componentes:

- Centro del Arriero y Módulo de Establo de Yanama (Lamina: LT-01)
- Puesto de Control Yanama (Lamina: LT-02)
- Estancia de Descanso 01 (Lamina: LT-03)
- Observatorio de Nevados (Lamina: LT-04)
- Estancia de Descanso 02 (Lamina: LT-05)
- Parador Comedor San Juan (Lamina: LT-06)
- Observatorio San Juan (Lamina: LT-07)
- Estancia de Descanso 03 (Lamina: LT-08)
- Estancia de Descanso 04 (Lamina: LT-09)
- Observatorio Maizal (Lamina: LT-10)
- Estancia de Descanso 05 (Lamina: LT-11)
- Parador Campamento Maizal (Lamina: LT-12)
- Estancia de Descanso 06 (Lamina: LT-13)
- Estancia de Descanso 07 (Lamina: LT-14)
- Parador Comedor Río Blanco (Lamina: LT-15)
- Estancia de Descanso 08 (Lamina: LT-16)
- Parador Campamento Pinchaunuyoc (Lamina: LT-17)

Además, el levantamiento topográfico del sendero trekking de Yanama a Pinchaunuyoc de aproximadamente 16.42 km; además, las láminas LT-01, LT-02, LT-03, LT-04, LT-05, LT-06, LT-07, LT-08, LT-09, LT-10, LT-11, LT-12, LT-13, LT-14, LT-15, LT-16 y LT-17 se encuentran en el Anexo A.5 de los presentes términos de referencia.

ANEXO A.01 – Estudio de Geodesia y Topografía

1. GENERALIDADES

1.1. INTRODUCCIÓN

- ✓ Se deberá describir claramente la especialidad del estudio en el área de intervención del proyecto.

1.2. OBJETIVOS

- ✓ Se deberá indicar claramente el objetivo general para el que ha sido encomendado el servicio especializado de levantamiento topográfico.
- ✓ Se deberá indicar claramente los objetivos específicos para el cumplimiento del objetivo general del servicio especializado de levantamiento topográfico.

1.3. METODOLOGÍA DE TRABAJO Y NORMATIVIDAD

- ✓ Se deberá indicar claramente las actividades en las etapas de planeamiento, reconocimiento, trabajos de campo, trabajos de gabinete y elaboración de informe técnico del servicio especializado de levantamiento topográfico.
- ✓ Se deberá indicar la normatividad empleada para la ejecución del servicio especializado de levantamiento topográfico.



"Decenio de la Igualdad de oportunidades para mujeres y hombres"
"Año de la unidad, la paz y el desarrollo"

1.4. UBICACIÓN

- ✓ Se deberá indicar claramente la ubicación política y geográfica del área en estudio: departamento, provincia, distrito, localidad y referencias geográficas (latitud y longitud); en ese sentido, la información solicitada deberá indicarse en el siguiente cuadro:

Cuadro N° 01: Ubicación política y geográfica del área en estudio

Ubicación Política		
Departamento (Indicar el Departamento)	Provincia (Indicar la Provincia)	Distrito (Indicar el Distrito)
(Se deberá el gráfico de la ubicación del departamento en el mapa del Perú)	(Se deberá el gráfico de la ubicación de la provincia en el mapa del Departamento)	(Se deberá el gráfico de la ubicación del distrito en el mapa de la Provincia)
Área en Estudio		
Datum:	(Se deberá indicar el Datum)	
Proyección:	(Se deberá indicar la Proyección)	
Zona:	(Se deberá indicar la Zona)	
Límites		
Por el Norte:	(Se deberá indicar el Límite por el Norte)	
Por el Oeste:	(Se deberá indicar el Límite por el Oeste)	
Por el Sur:	(Se deberá indicar el Límite por el Sur)	
Por el Este:	(Se deberá indicar el Límite por el Este)	
Ubicación Geográfica ⁽¹⁾		
Latitud:		
Longitud:		

⁽¹⁾ La ubicación geográfica deberá indicar en grados, minutos y segundos.

1.5. ACCESO

- ✓ Se deberá indicar claramente el acceso al área de estudio desde la ciudad de Lima; además, se deberá indicar los medios de transporte y tiempo aproximado hacia el área de estudio, dicha información deberá indicarse en el siguiente cuadro:

Cuadro N° 02: Acceso al área en estudio

De	A	Tipo de Transporte	Distancia ⁽¹⁾	Tiempo ⁽²⁾	Acceso ⁽³⁾
Lima	(...)	Aéreo, terrestre, marítimo, lacustre o fluvial			
(...)		Aéreo, terrestre, marítimo, lacustre o fluvial			

⁽¹⁾ Se deberá indicar la distancia en kilómetros.

⁽²⁾ Se deberá indicar el tiempo en horas y minutos.

⁽³⁾ En el caso de terrestre se deberá indicar si es sendero, carretera (pavimento flexible, pavimento rígido, trocha carrozable, etc.).

1.6. RECOPIACIÓN DE INFORMACIÓN

- ✓ Se deberá indicar la información cartográfica y otras empleadas para la ejecución del servicio especializado de levantamiento topográfico.

2. TRABAJOS DE CAMPO

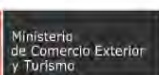
Los trabajos de campo están constituidos por el conjunto de actividades que se realizan directamente sobre el terreno, los cuales comprenden las mediciones requeridas en el área de intervención del expediente técnico.

2.1. RECONOCIMIENTO DEL ÁREA DE ESTUDIO

- ✓ Se deberá una descripción planimétrica y altimétrica del relieve el cual deberá ir acompañado de fotografías como se indica en el Formato N° 01: Descripción del Reconocimiento del área de estudio, dicho formato deberá realizarse en cada área de los componentes del proyecto.

2.2. METODOLOGÍA

- ✓ Se deberá realizar los trabajos de campo con equipos calibrados (la calibración vigente no deberá tener una antigüedad mayor a 6 meses), los equipos mínimos a emplear deben ser los siguientes:



"Decenio de la Igualdad de oportunidades para mujeres y hombres"
"Año de la unidad, la paz y el desarrollo"

- ☐ Estación Total (Precisión angular: 2"), junto con 2 prismas para el levantamiento topográfico.
- ☐ Equipo GNSS doble frecuencia.
- ☐ RPAS (Drone) para obtención de videos, fotografías aéreas y ortofoto.
- ☐ Cámara de Acción 360°
- ✓ Se deberá establecer cuatro (4) puntos geodésicos de orden "C" (dos en el sector del Centro del Arriero y Módulo de Establo de Yanama y dos en el sector de Parador Campamento Pinchaunuyoc); por tal motivo, dichos puntos deberán ser CERTIFICADOS POR EL INSTITUTO GEOGRAFICO NACIONAL (Usar Norma Técnica: Especificaciones técnicas para posicionamiento geodésico estático relativo con receptores del sistema satelital de navegación global).
- ✓ Se deberá realizar la conversión de coordenadas UTM de los puntos geodésicos a coordenadas topográficas para el inicio de los trabajos de campo, se deberá asignar la información de las coordenadas en el siguiente cuadro:

Cuadro N° 03: Coordenadas Topográficas

Código	Coordenadas UTM			Coordenadas Topográficas		
	Este	Norte	Alt. Elipsoidal	Este	Norte	Cota ⁽¹⁾
COD###1 ⁽²⁾						
COD###2 ⁽²⁾						
(...)						

⁽¹⁾ Según modelo geoidal EGM2008.

⁽²⁾ Códigos asignados por el IGN.

* Las coordenadas deberán tener un máximo de tres (3) decimales

- ✓ Se deberá iniciar los trabajos correspondiente al levantamiento topográfico con la asignación de las estaciones (poligonal de levantamiento topográfico), los trabajos deberán realizarse con Estación Total, la distancia horizontal entre cada estación no deberá ser mayor a 200 metros lineales, la poligonal deberá tener como inicio un punto geodésico de orden "C" y como cierre también un punto geodésico de orden "C", la información de la "data cruda" de la poligonal deberá asignarse en los siguientes cuadros:

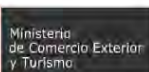
Cuadro N° 04: Coordenadas X-Y-Z de la Data Cruda de la Poligonal

Punto	Elemento de Poligonal	Coordenadas Topográficas		
		Este	Norte	Cota
COD###1	Inicio	⁽¹⁾	⁽¹⁾	⁽¹⁾
E-01	Vértice			
E-02	Vértice			
(...)				
E-##	Vértice			
COD###2	Cierre	⁽²⁾	⁽²⁾	⁽²⁾

⁽¹⁾ Las coordenadas del inicio de la poligonal debe ser la coordenada topográfica del punto geodésico.

⁽²⁾ Se deberá indicar la coordenada producto de los trabajos topográficos de poligonal de levantamiento.

- ✓ Para los trabajos de topografía se determinará una (1) poligonal de levantamiento topográfico: Poligonal 01 (Centro del Arriero y Módulo de Establo de Yanama – Parador Campamento Pinchaunuyoc), dicha poligonal deberá desarrollarse en el tramo de caminata: Centro del Arriero y Módulo de Establo de Yanama a Parador Campamento Pinchaunuyoc.
- ✓ Las mediciones respecto a los trabajos de topografía corresponden a los componentes del proyecto, el área de alcance del servicio se encuentra en los planos del anexo A.5; además, el levantamiento topográfico incluye las mediciones en el sendero trekking en un ancho de 8 metros (4 metros para cada lado a partir del eje del sendero).
- ✓ Las estaciones que serán parte de la poligonal de levantamiento topográfico deberán ser hitos fácilmente identificables e inamovibles, los cuales deberán presentar en el Formato N° 02: Vértices de Poligonal (Estación), además deben contar con tu propia codificación física.
- ✓ Se deberá generar ortofotos con el drone a partir del procesamiento de las fotos aéreas con RPAS, las ortofotos deberán ser georeferenciadas y deberá abarcar los componentes del proyecto y la ruta de sendero trekking en un ancho de mínimo 20 metros.
- ✓ Se deberá generar videos con el drone en sobrevuelo a baja altura en el área de intervención de cada componente del proyecto.



"Decenio de la Igualdad de oportunidades para mujeres y hombres"
"Año de la unidad, la paz y el desarrollo"

- ✓ Se deberá determinar las coordenadas compensadas (obtenido del error de cierre) de cada vértice de la poligonal, las coordenadas de cada vértice de la poligonal deberán presentarse en los siguientes cuadros:

Cuadro N° 05: Coordenadas X-Y-Z Compensadas de la Poligonal

Punto	Elemento de Poligonal	Coordenadas Topográficas		
		Este	Norte	Cota
COD###1	Inicio	(1)	(1)	(1)
E-01	Vértice	(1)	(1)	(1)
E-02	Vértice	(1)	(1)	(1)
(...)		(1)	(1)	(1)
E-##	Vértice	(1)	(1)	(1)
COD###2	Cierre	(1)	(1)	(1)

(1) Las coordenadas obtenidas del procedimiento de compensación en el ítem de TRATAMIENTO DE DATA TOPOGRÁFICA.

- ✓ Con las coordenadas de los vértices de la poligonal se deberá realizar el levantamiento topográfico por radiación desde cada vértice de la poligonal.
- ✓ La toma de información de los trabajos de topografía respecto a las mediciones de levantamiento topográfico y ortofoto deberán realizarse de acuerdo con lo indicado en las láminas LT-01, LT-02, LT-03, LT-04, LT-05, LT-06, LT-07, LT-08, LT-09, LT-10, LT-11, LT-12, LT-13, LT-14, LT-15, LT-16 y LT-17.
- ✓ En zonas donde sea inaccesible el acceso para los trabajos de topografía con Estación Total, para la toma de información topográfica se podrá optar con levantamiento fotogramétrico.
- ✓ Se deberá realizar una filmación de cada componente del proyecto con una cámara de acción 360°, se deberá adjuntar la grabación en la versión digital (en formato "*.insv" y "*.lrv"); además, la grabación deberá estar georreferenciada incluida en el video (adjuntar el archivo "*.gpx").

2.3. RED DE CONTROL HORIZONTAL Y VERTICAL

- ✓ Se deberá realizar la materialización de los puntos de control vertical y horizontal (vértices de la poligonal) respecto a lo indicado en el Formato N° 03: Ficha de puntos topográficos de control horizontal y vertical.
- ✓ La precisión para los errores de cierre tanto en control horizontal y control vertical serán los siguientes:

Control Horizontal

$$\varepsilon = \sqrt{(\varepsilon_x)^2 + (\varepsilon_y)^2}$$

$$PE = \frac{1}{\left(\frac{\text{Perímetro}}{\varepsilon}\right)}$$

Se deberá verificar que la Precisión del Error (PE) deberá ser menor a 1/10,000.

Control Vertical

$$E_c = |\text{Cota final del primer punto} - \text{Cota inicial del primer punto}|$$

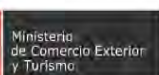
$$T_{max} = 0.02 \sqrt{D_{T(km)}}$$

$$T_{max} > E_c$$

- ✓ Se deberá tener las siguientes consideraciones respecto a la codificación de los puntos durante el levantamiento topográfico:

Cuadro N° 06: Relación de Códigos para el Levantamiento Topográfico

Punto	Código
Estación	E-01, E-02, E-03, ...
Esquina	ESQ
Edificaciones (Obelisco, Glorieta, Caseta, etc)	EDIF
Pileta	PIL
Límite de Propiedad	LIND
BM	BM-01, BM-02, BM-03, ...
Cierre de Poligonal	E-01_CIERRE, BM-01_CIERRE, ...
Monumento	MTO
Árbol	ARB
Cerco	CERCO
Contenedores de Basura	CBAS



"Decenio de la Igualdad de oportunidades para mujeres y hombres"
"Año de la unidad, la paz y el desarrollo"

Poste de Baja Tensión	PBT
Poste de Media Tensión	PMT
Poste de Alta Tensión	PAT
Poste de Redes de Comunicación	PRC
Sub-Estación Eléctrica	SEE
Medidos de Energía	MED
Alumbrado Ornamental	ALO
Veredas	VER
Jardines	JAR
Pavimento	PAV
Escaleras	ESC
Gradas	GRA
Rampas	RAM
Pircas	PIR
Bancas	BAN
Buzones de Alcantarillado	BZ
Fondo de Buzón	FBZ
Buzonetas	BZA
Conexión Domiciliar de Agua	CDA
Conexión Domiciliar de Desagüe	CDD
Cámara de Bombeo de Desagüe	CBD
Válvulas de Agua	VA
Sardinel	SAR
Señalización	SENA
Bolardo	BOL
Grifo contra incendio	GCI
Cisterna de Agua	CIS
Pozo de Agua	PZA
Reservorio de Agua	RES
Puertas	PTS
Semáforo	SEMA
Drenaje Pluvial	DP
Terreno Natural	TN
Fondo de Drenaje	FONDO
Pontón o Puente	PTE
Miradores	MIR
Zona Camping	CAMP
Zona Húmedas	HUM
Zona Rocosas	ROC
Superficie empedrada	EMP

- ✓ En el caso de existir algún elemento que no se encuentre considerado en el Cuadro N° 06, El Consultor deberá identificar con su propia codificación y deberá identificarlo en el Informe.

3. TRABAJOS DE GABINETE

3.1. TRATAMIENTO DE DATA TOPOGRÁFICA

Los cálculos de gabinete se ejecutan inmediatamente después de la etapa anterior, y están constituidos por todas aquellas operaciones que, en forma ordenada y sistemática, calculan las correcciones y reducciones a las cantidades observadas; determinando los parámetros de interés mediante el empleo de criterios y fórmulas apropiadas que garantizan la exactitud requerida. El ajuste o compensación (cálculo en gabinete) se deberá ejecutar cuando la precisión del levantamiento sea menor al tolerable.

- ✓ Compensación y Cálculo de Coordenadas Topográficas de los puntos de control horizontal y vertical (poligonal básica de apoyo). Presentar los siguientes cuadros:

Cuadro N° 07. Cálculo y Compensación de Coordenadas UTM de la Poligonal Básica de Apoyo

III	Punto _i	Distancia (m)	Distancia Acumulada (m)	Coordenada Topográfica Punto _i			Coordenada Topográfica Punto _j		
				Este (m)	Norte (m)	Cota (m)	Este (m)	Norte (m)	Cota (m)
COD####1	E-01	(a)	(a)	(x ₁)	(y ₁)	(z ₁)	(...)	(...)	(...)
E-01	E-02	(b)	(a+b)	(...)	(...)	(...)	(...)	(...)	(...)
E-02	(...)	(c)	(a+b+c)	(...)	(...)	(...)	(...)	(...)	(...)
(...)	(...)	(...)	(...)	(...)	(...)	(...)	(...)	(...)	(...)
(...)	COD####2 CIERRE	(...)	(A)	(...)	(...)	(...)	(x ₂)	(y ₂)	(z ₂)
Perímetro de la Poligonal				Error Parcial en Eje			(x _c -x ₂)	(y ₂ -y ₁)	(z ₂ -z ₁)
Δ Unitario Horizontal en Coord. Este				Error en Planimetría (z)			(B)		
Δ Unitario Horizontal en Coord. Norte				Error de Cierre del Control Horizontal			(C)	<	0.0001
Δ Unitario Vertical				Error de Cierre del Control Vertical			(z ₂ -z ₁)	<	(D)

(*) El hito geodésico COD####2 tiene como coordenadas las siguientes (x₂, y₂, z₂)

(A) Corresponde al perímetro de la poligonal básica de apoyo, el cual es la sumatoria de las distancias entre Punto_i y Punto_j.

(x₁, y₁, z₁) Corresponde a las coordenadas de inicio de la poligonal, el cual deberá ser uno de los puntos geodésicos.

(x₂, y₂, z₂) Corresponde a las coordenadas del punto geodésico donde se realizará el cierre de la poligonal.

(x₃, y₃, z₃) Corresponde a las coordenadas de cierre de la poligonal.

(B) Corresponde a la distancia planar del error de cierre $(B) = \sqrt{(x_2 - x_1)^2 + (y_2 - y_1)^2}$.



Ministerio
de Comercio Exterior
y Turismo

Despacho
Ministerial

Plan Copesco Nacional

"Decenio de la Igualdad de oportunidades para mujeres y hombres"
"Año de la unidad, la paz y el desarrollo"

(C) Corresponde a la precisión del error de cierre del control horizontal $(C) = 1/((A)/(B))$

(D) Corresponde al error tolerable en el error de cierre de control vertical $(D) = 0.02\sqrt{(A)/1000}$

(E) Corresponde a la compensación unitaria del control horizontal en la coordenada Este $(E) = (x_2 - x_1)/(A)$

(F) Corresponde a la compensación unitaria del control horizontal en la coordenada Norte $(F) = (y_2 - y_1)/(A)$

(G) Corresponde a la compensación unitaria del control vertical $(G) = (z_2 - z_1)/(A)$

Cuadro N° 07: Coordenadas UTM Corregidas de la Poligonal Básica de Apoyo

Punto	Coordenada Topográfica (Indicar Datum y Zona)			Corrección			Coordenada Topográfica (Indicar Datum y Zona)		
	Este (m)	Norte (m)	Cota (m)	ΔE	ΔN	ΔZ	Este (m)	Norte (m)	Cota (m)
COD####1 ^(*)	(...)	(...)	(...)	(...)	(...)	(...)	(...)	(...)	(...)
E-01	(...)	(...)	(...)	(A ₁)	(B ₁)	(C ₁)	(...)	(...)	(...)
E-02	(...)	(...)	(...)	(A ₂)	(B ₂)	(C ₂)	(...)	(...)	(...)
E-03	(...)	(...)	(...)	(A ₃)	(B ₃)	(C ₃)	(...)	(...)	(...)
(...)	(...)	(...)	(...)	(A ₄)	(B ₄)	(C ₄)	(...)	(...)	(...)
COD####2 CIERRE ^(*)	(...)	(...)	(...)	(A ₅)	(B ₅)	(C ₅)	(...)	(...)	(...)

(A_n) El valor de la corrección del error se obtiene del producto de Δ Unitario Horizontal de Coord. Este y la Distancia Acumulada para cada Estación.

(B_n) El valor de la corrección del error se obtiene del producto de Δ Unitario Horizontal de Coord. Norte y la Distancia Acumulada para cada Estación.

(C_n) El valor de la corrección del error se obtiene del producto de Δ Unitario Horizontal de Coord. Norte y la Distancia Acumulada para cada Estación.

(*) Para determinar las Coordenadas Topográficas Corregidas se deberá realizar la suma de la coordenada inicial del punto y la corrección para cada coordenada y estación.

✓ Se deberá generar una ÚNICA superficie de terreno (curvas de nivel) con la información obtenida del levantamiento topográfico.

✓ Se deberá presentar la siguiente data:

- Data cruda de la Poligonal Básica de Apoyo en formato *.csv (delimitado por comas – PENZD).
- Data corregida de la Poligonal Básica de Apoyo en formato *.csv (delimitado por comas – PENZD).
- Data del levantamiento topográfico con Estación Total en formato *.csv (delimitado por comas – PENZD).
- Data del levantamiento fotogramétrico con Drone en formato *.csv (delimitado por comas – PENZD).
- Archivo *.dwg en CIVIL 3D editable de la superficie topográfica.
- Videos con drone.
- Ortofoto georreferenciada del área de intervención.
- Videos de grabación del recorrido con la Cámara de Acción 360°.

✓ Las datas en formato *.csv (delimitado por comas – PENZD) deberán tener la codificación de los puntos indicados en el Cuadro N° 06.

3.2. PLANOS

Los planos que contendrá el estudio de geodesia y topografía son los siguientes:

✓ Plano de Ubicación del Área en Estudio. (PU-##)

(El plano de ubicación se deberá realizar en tres gráficos, el primer gráfico será la ubicación del departamento donde se desarrolle la inversión ubicada en el mapa del Perú, el segundo gráfico será la ubicación de la inversión dentro del mapa del departamento, finalmente el tercer gráfico en la ubicación a partir de la ortofoto del área de la inversión, donde se verá indicar el recorrido, inicio del senderos, centros poblados y fin del recorrido).

✓ Plano de Reconocimiento de Área en Estudio. (RE-##)

(El plano de poligonal básica de apoyo se desarrollará sobre la información topográfica, se deberá visualizar la ubicación de cada componente del proyecto; además, deberá contar con el registro fotográfico de cada área donde se desarrolla cada componente del proyecto).

✓ Plano de Poligonal Básica de Apoyo.

(El plano de poligonal básica de apoyo se desarrollará sobre la base topográfica, se deberá visualizar la poligonal básica de apoyo con ángulos internos; además, se deberá ubicar los puntos de control: puntos



geodésicos y puntos de control horizontal y vertical del levantamiento topográfico, se deberá visualizar la coordenadas y fotografías de cada punto de control).

- ✓ **Plano Topográfico.**
(El plano topográfico se desarrollará sobre la base gráfica de la inversión y las curvas de nivel del trabajo topográfico, las curvas de nivel deberán estar rotuladas cada un (1) metro, el grosor de línea de la curva mayor deberá ser mayor al de la curva menor; en ese sentido, para una mejor visualización de las curvas de nivel la base gráfica deberá tener transparencia del 50%).
 - ✓ **Plano de Ortofoto Georreferenciada.**
(El plano de Ortofoto georreferenciado se desarrollará de acuerdo con la información recabada del vuelo Drone).
- Nota: Los planos deberán elaborarse en el software Autocad con extensión ".dwg" (versión mínima 2013).*
- ✓ Además, los planos generados en la elaboración del estudio de geodesia y topografía deberán contener como mínimo la siguiente información:
 - Coordenadas UTM del Terreno.
 - Ubicación de todos los elementos existentes tales como: arboles, postes, veredas, jardines, calles colindantes, escaleras, pircas, elevaciones, ubicación y niveles de puertas y/o accesos a predios, cambio de niveles, depresiones del terreno, así como taludes, buzones, fondo de buzón, cajas domiciliarias de agua y alcantarillado, válvulas, etc.
 - Norte Magnético o Geográfico. Se establecerá y consignará, con toda claridad, el norte magnético o geográfico, según corresponda.
 - Indicar el sentido y dirección flujo natural de aguas pluviales (escorrentia) y que se indique en los planos.
 - Presentar información de la existencia, características y situación actual de los servicios básicos de agua, desagüe, instalaciones eléctricas y telefonía.
 - Los Planos incluirán un cuadro con los símbolos y leyendas, así como las escalas gráficas adecuadas para una correcta visualización y numéricas empleadas.

4. PANEL FOTOGRÁFICO

- ✓ Se deberá presentar el panel fotográfico de los trabajos de campo de acuerdo con el Formato N° 04: Panel fotográfico de trabajos de campo.

5. CONCLUSIONES Y RECOMENDACIONES

Relacionadas al estudio de geodesia y topografía.

6. FORMATOS

- ✓ Los formatos para el estudio de geodesia y topografía, son los siguientes:



Ministerio
de Comercio Exterior
y Turismo

Despacho
Ministerial

Plan Copesco Nacional

"Decenio de la Igualdad de oportunidades para mujeres y hombres"
"Año de la unidad, la paz y el desarrollo"

Formato N° 01: Descripción del reconocimiento del área de estudio

Fotografía N° ##	
<p>(Se deberá mostrar la fotografía en el área en estudio)</p>	
Coordenadas UTM	
Zona:	(Se deberá indicar la zona y hemisferio de las coordenadas)
Norte:	(Se deberá indicar la coordenada Norte)
Este:	(Se deberá indicar la coordenada Sur)
Descripción	
<p>(Se deberá realizar la descripción del terreno en planimetría y altimetría)</p>	

Formato N° 02: Vértices de Poligonal (Estación)

Estación N° ##	
<p>(Se deberá mostrar la fotografía del Hito de la Estación, deberá ser una fotografía que permita su fácil ubicación)</p>	
Coordenadas Topográficas	
Zona:	(Se deberá indicar la zona y hemisferio de las coordenadas)
Norte:	(Se deberá indicar la coordenada Norte)
Este:	(Se deberá indicar la coordenada Sur)
Cota:	(Se deberá indicar la cota)



Ministerio
de Comercio Exterior
y Turismo

Despacho
Ministerial

Plan Copesco Nacional

"Decenio de la Igualdad de oportunidades para mujeres y hombres"
"Año de la unidad, la paz y el desarrollo"

Formato N° 03: Ficha de puntos topográficos de control horizontal y vertical

FICHA DE CONTROL HORIZONTAL Y VERTICAL DE PUNTOS TOPOGRÁFICOS					
Consultor:					
Fecha de elaboración:					
NOMBRE DE PUNTO DE CONTROL			UBICACIÓN - UBIGEO		
(Se deberá indicar el nombre del punto)			País:		
Precisión:			Departamento:		
Fecha:			Provincia:		
(0.0 m)			Distrito:		
(DD/MM/AAAA)			Sector:		
COORDENADAS GEOGRÁFICAS			ELEVACIÓN		
Latitud:	Longitud:	Elipsoide:	WGS - 84	Altura:	
(0°00'00.0000")	(0°00'00.0000")	PSAD - 56		Cota Relativa (m)	
				(0.000.000)	
COORDENADAS UTM			Cota Absoluta (m.s.n.m.)		
Norte:	Este:	Zona UTM:	EGM-2008		
(0000000.000)	(000000.000)	(00)	(0.000.000)		
CROQUIS DE UBICACIÓN DEL PUNTO DE CONTROL			VISTA FOTOGRÁFICA		
DESCRIPCIÓN DEL PUNTO DE CONTROL					
PROFESIONAL RESPONSABLE					
REVISADO POR					



PERÚ

Ministerio
de Comercio Exterior
y Turismo

Despacho
Ministerial

Plan Copesco Nacional

"Decenio de la Igualdad de oportunidades para mujeres y hombres"
"Año de la unidad, la paz y el desarrollo"

Formato N° 04: Panel fotográfico de trabajos de campo

Trabajos de campo del levantamiento topográfico
Vista Panorámica
Vista Panorámica
Vista Panorámica



PERÚ

Ministerio
de Comercio Exterior
y Turismo

Despacho
Ministerial

Plan Copesco Nacional

"Decenio de la Igualdad de oportunidades para mujeres y hombres"
"Año de la unidad, la paz y el desarrollo"

Formato N° 05: Encabezado y Pie de Página de Informe Técnico del Geodesia y Topografía



PERÚ

Ministerio
de Comercio Exterior
y Turismo

Despacho
Ministerial

Plan Copesco Nacional

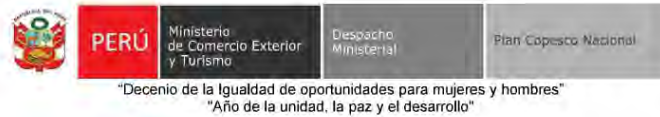
ESTUDIO DE GEODESIA Y TOPOGRAFÍA DEL PROYECTO: "MEJORAMIENTO DE LOS SERVICIOS TURÍSTICOS PÚBLICOS EN RECURSOS
TURÍSTICOS DEL PARQUE ARQUEOLÓGICO CHOQUEQUIRAO DEL DEPARTAMENTO DE CUSCO" CUI 2538795
SECTOR 4: (PINCHAUNUYOC – YAMAMA)

(Logo del Consultor)



(Número de Página)

30



Formato N° 06: Membrete para Planos

		Ministerio de Comercio Exterior y Turismo		Plan COPESCO Nacional	
PROYECTO:			ESCALA:		
PLANO:			FECHA: MAYO 2008		
CONSULTOR:			LÁMINA: 1-38-11		
PROFESIONAL RESPONSABLE:				COLEGIATURA:	
ORGANISMO:	UBICACIÓN:	FECHA:	PROYECTO:	FECHA:	TÍTULO DE OBRA:
PROYECTO:	FECHA:	PROYECTO:	FECHA:	PROYECTO:	FECHA:

A.2 CONTENIDO DEL INFORME TÉCNICO FÍSICO DEL SERVICIO ESPECIALIZADO DE LEVANTAMIENTO TOPOGRÁFICO

El índice del Informe técnico físico del servicio especializado de levantamiento topográfico deberá tener el siguiente orden:

ESTUDIO DE GEODESIA Y TOPOGRAFÍA

1. GENERALIDADES
 - 1.1. INTRODUCCIÓN
 - 1.2. OBJETIVOS
 - 1.2.1.OBJETIVO GENERAL
 - 1.2.2.OBJETIVOS ESPECÍFICOS
 - 1.3. METODOLOGÍA DE TRABAJO Y NORMATIVIDAD
 - 1.4. UBICACIÓN
 - 1.5. ACCESO
 - 1.6. RECOPIACIÓN DE INFORMACIÓN
2. TRABAJOS DE CAMPO
 - 2.1. RECONOCIMIENTO DEL ÁREA EN ESTUDIO
 - 2.2. METODOLOGÍA
 - 2.3. RED DE CONTROL HORIZONTAL Y VERTICAL
3. TRABAJOS DE GABINETE
 - 3.1. TRATAMIENTO DE DATA TOPOGRÁFICA
 - 3.2. PLANOS
 - 3.2.1.PLANO DE UBICACIÓN DEL ÁREA EN ESTUDIO
 - 3.2.2.PLANO DE RECONOCIMIENTO DEL ÁREA EN ESTUDIO
 - 3.2.3.PLANO DE POLIGONAL BÁSICA DE APOYO
 - 3.2.4.PLANO TOPOGRÁFICO
 - 3.2.5.PLANO DE ORTOFOTO GEORREFERENCIADA
4. PANEL FOTOGRÁFICO
5. CONCLUSIONES Y RECOMENDACIONES
6. ANEXOS
 - 6.1. CERTIFICADO DE CALIBRACIÓN Y OPERATIVIDAD DE EQUIPOS



A.3 CONTENIDO DEL INFORME TÉCNICO DIGITAL DEL SERVICIO ESPECIALIZADO DE LEVANTAMIENTO TOPOGRÁFICO

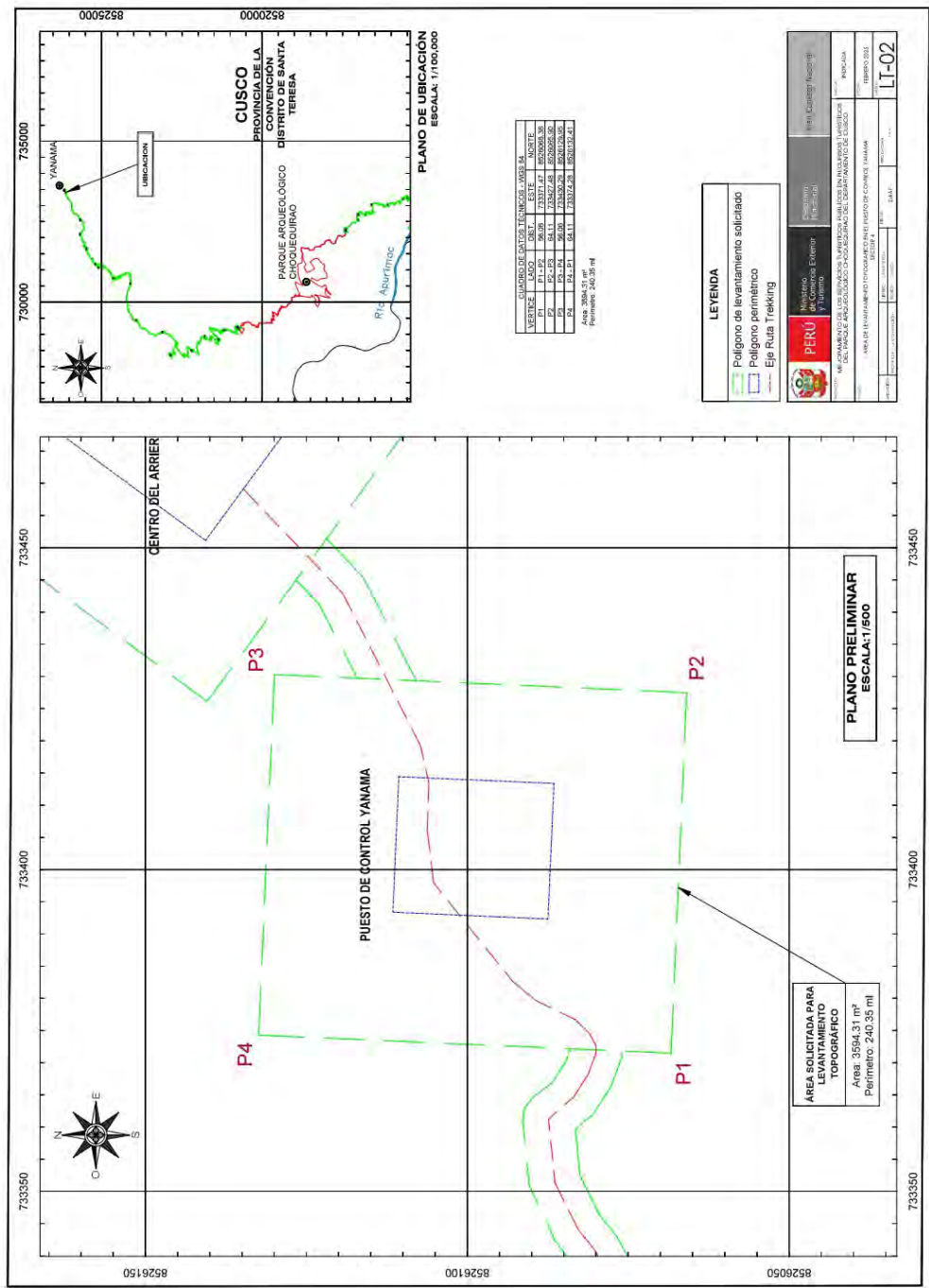
El Informe técnico digital del servicio especializado de levantamiento topográfico se deberá presentar de la siguiente manera:

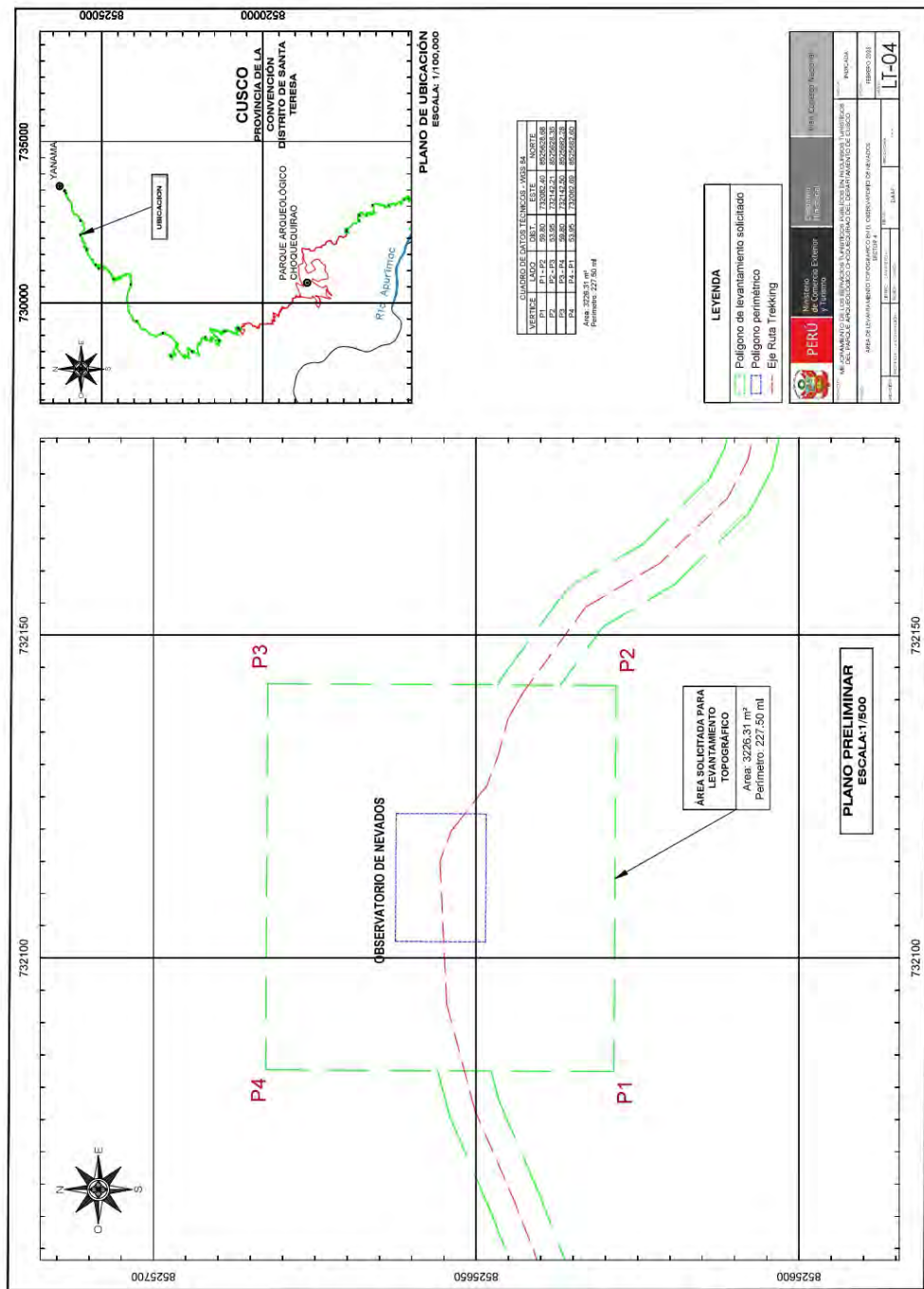
- CARPETA 01: INFORME TÉCNICO
 - INFORME TÉCNICO (en Word y PDF)
- CARPETA 02: PLANOS
 - PLANOS DEL ESTUDIO (en CAD *.dwg y en PDF)
- CARPETA 03: FORMATOS
 - FORMATO DE DESCRIPCIÓN DEL RECONOCIMIENTO DEL AREA EN ESTUDIO
 - FORMATO DE VERTICES DE POLIGONAL
 - FORMATO DE FICHA DE PUNTOS TOPOGRÁFICOS DE CONTROL HORIZONTAL Y VERTICAL
 - FORMATO DE PANEL FOTOGRÁFICO
 - HOJA DE CALCULO DE CÁLCULO DE PRECISIÓN DE LEVANTAMIENTO TOPOGRÁFICO
 - HOJA DE CALCULO DE COMPENSACIÓN DE ERROR DE CIERRE EN CONTROL HORIZONTAL Y VERTICAL
- CARPETA 04: OTROS
 - CERTIFICADO DE CALIBRACIÓN Y OPERATIVIDAD DE EQUIPOS (PDF)
 - GRABACION CON CÁMARA DE ACCIÓN 360°
- ESTUDIO DE GEODESIA Y TOPOGRAFÍA (Escaneo de la versión física)

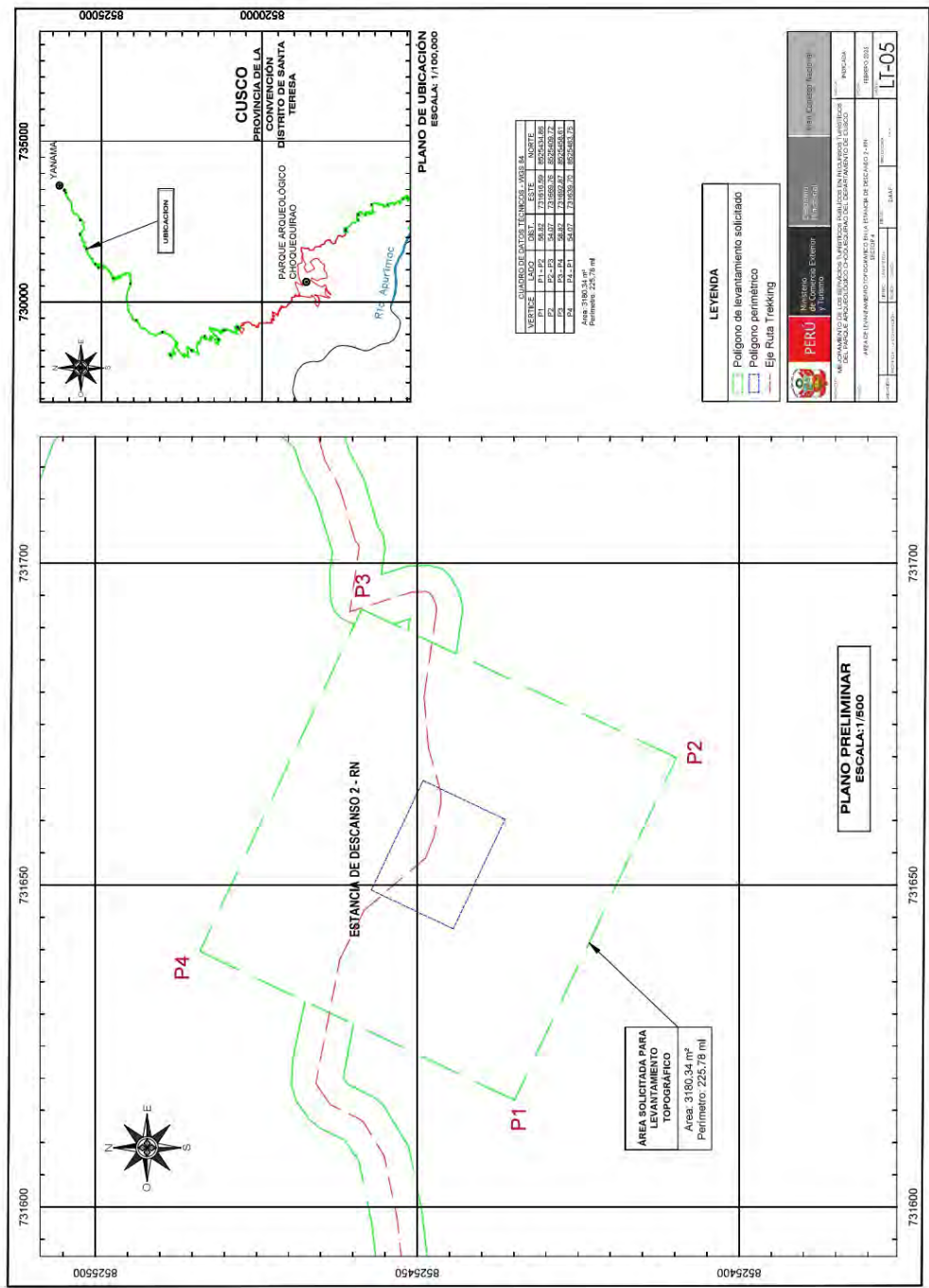
A.4 CONSIDERACIONES PARA ELABORACIÓN DEL INFORME TÉCNICO

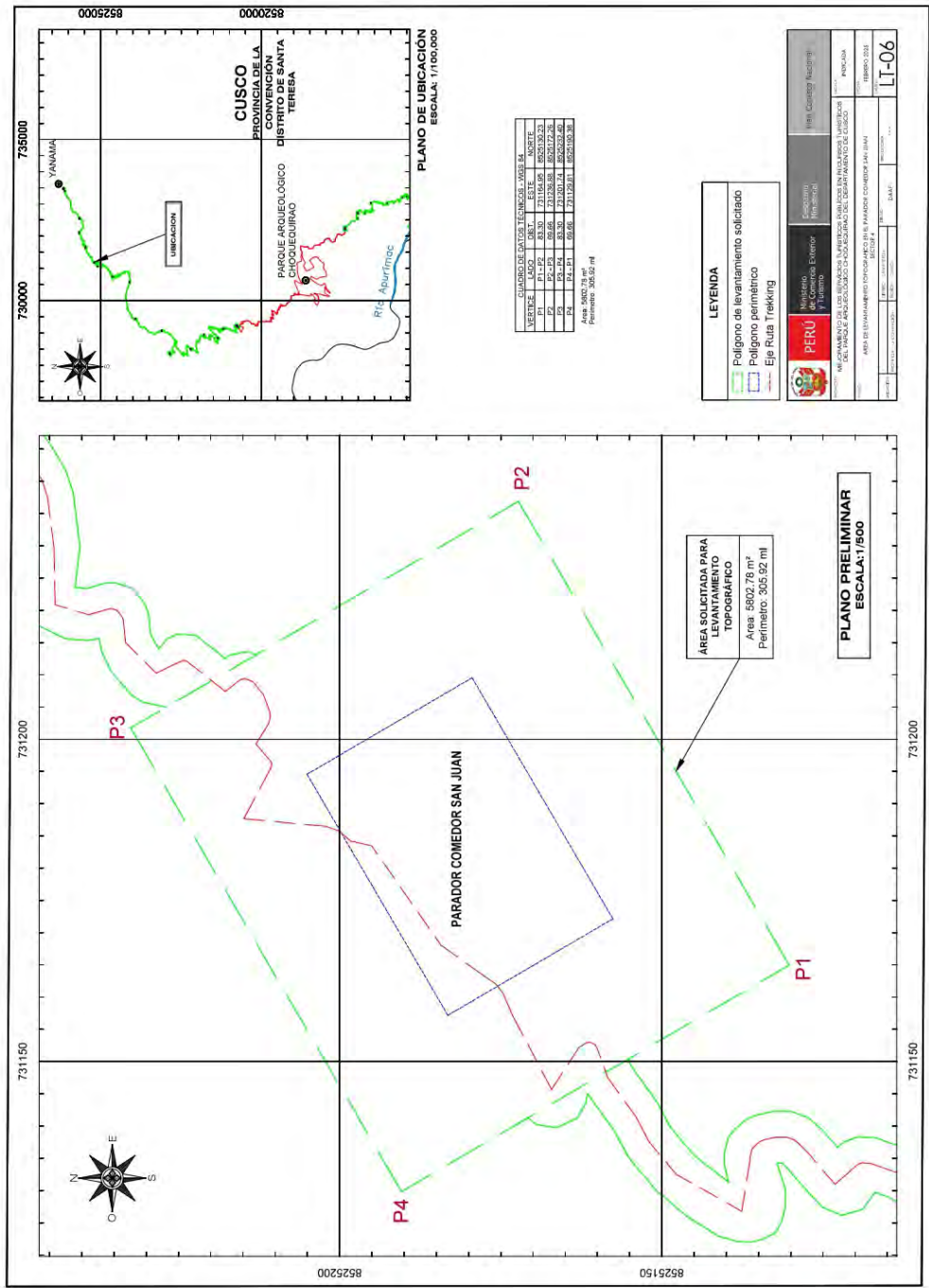
- ✓ El informe técnico del estudio de geodesia y topografía deberá elaborarse con el Formato N° 05: Encabezado y Pie de Página del Informe Técnico de Geodesia y Topografía.
- ✓ El informe técnico deberá tener como fuente: Arial, tamaño de fuente para texto: 10, tamaño de fuente para títulos: 12.

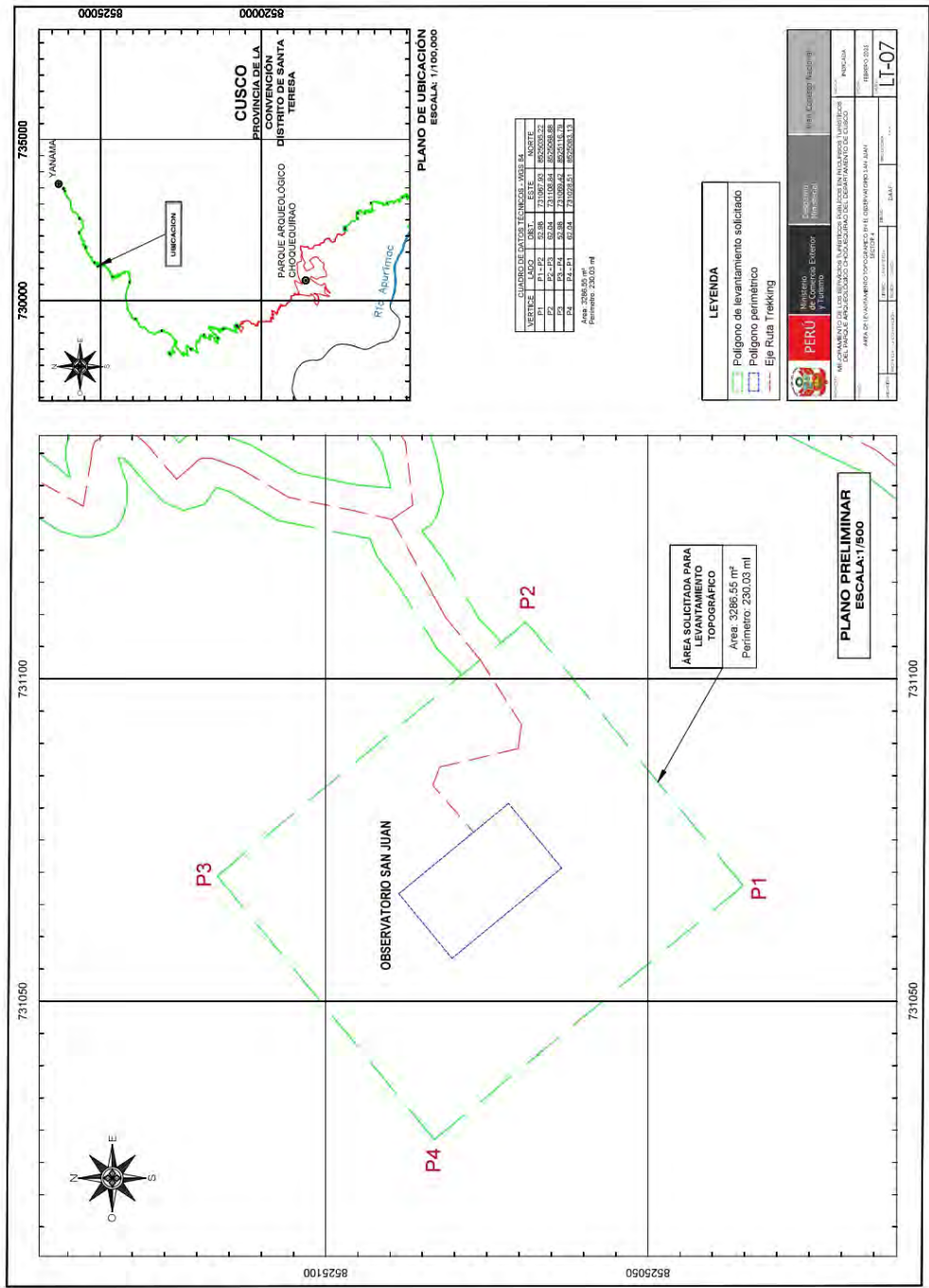
A.5 AREA DE LEVANTAMIENTO TOPOGRAFICO EN COMPONENTES DEL PROYECTO

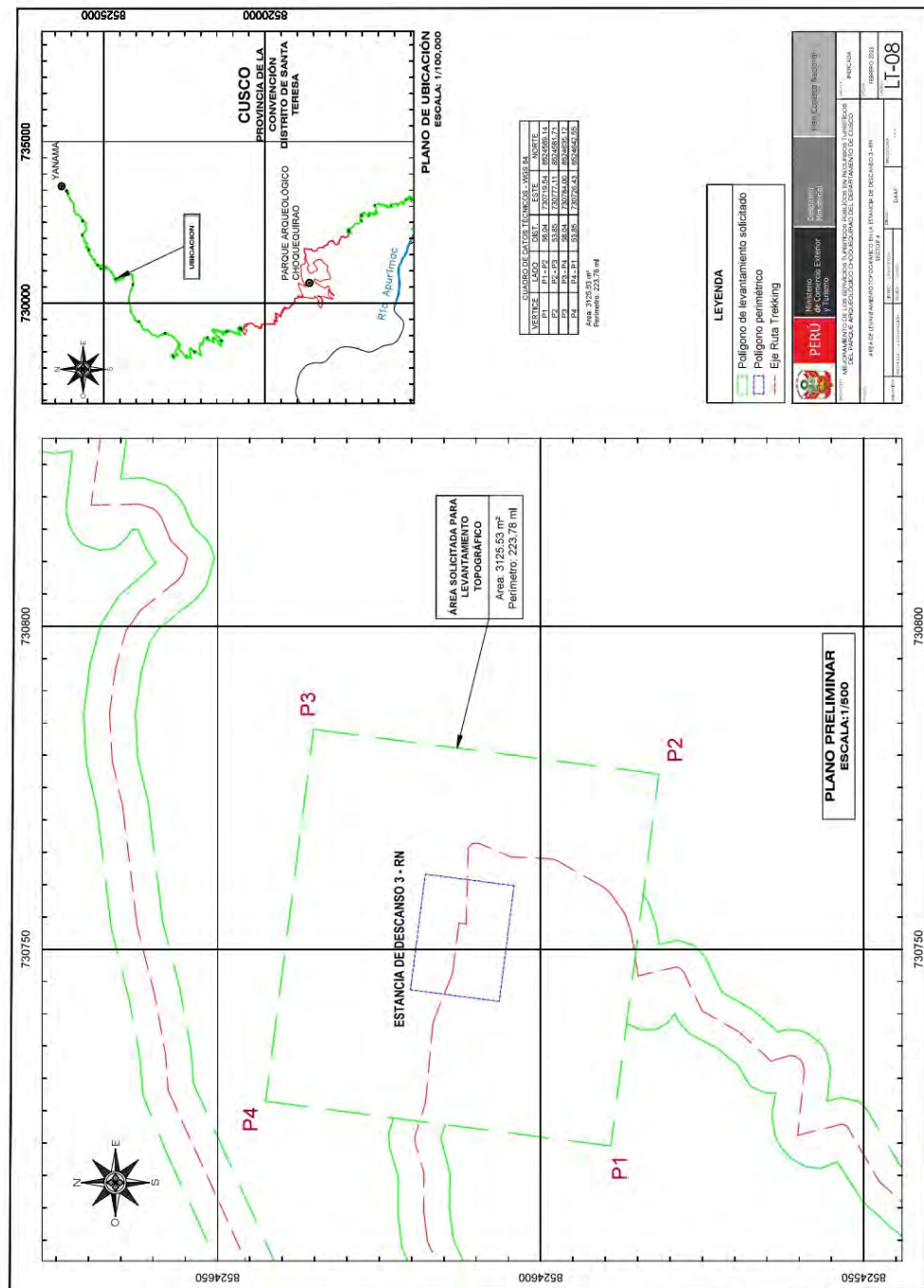


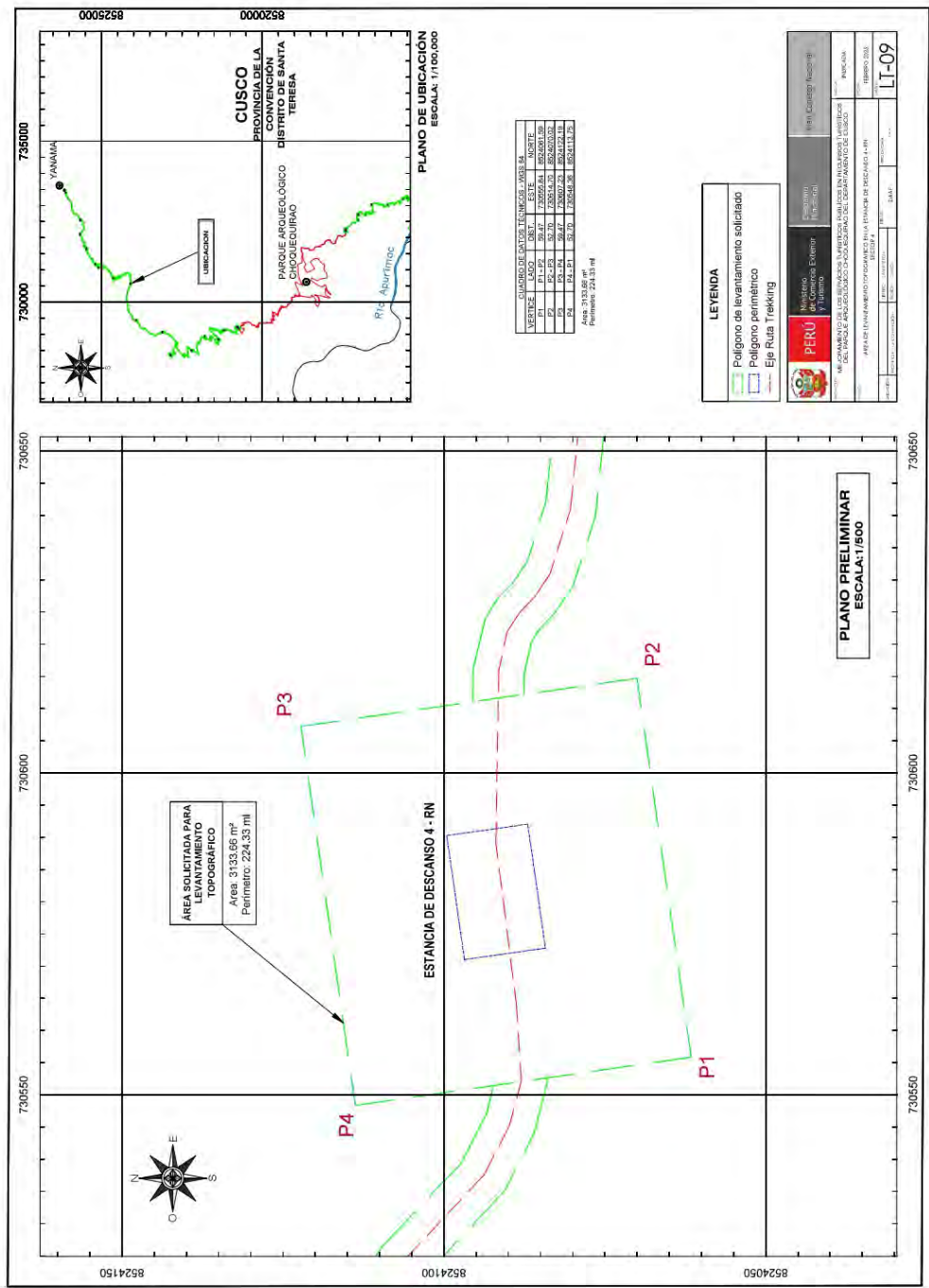


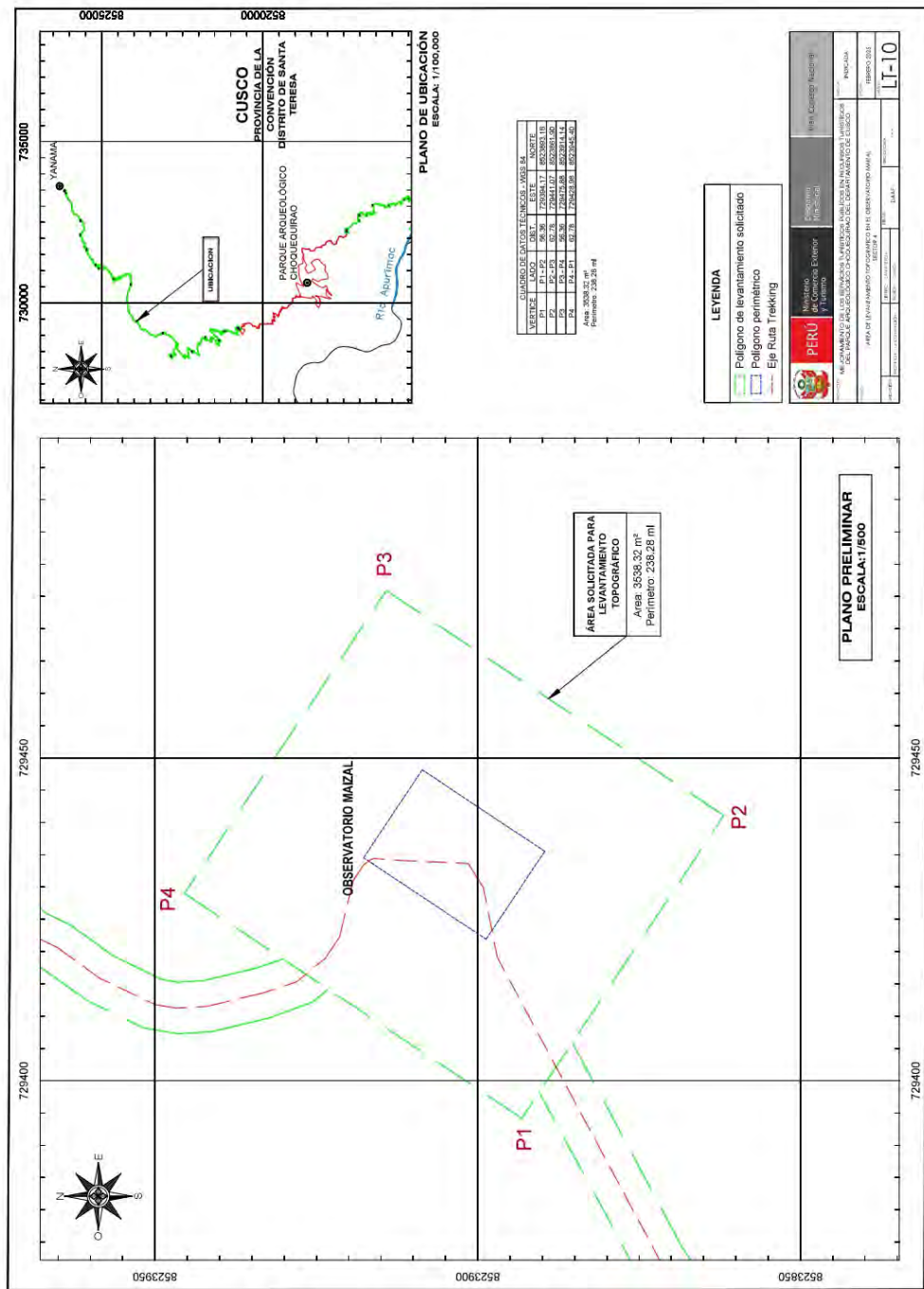


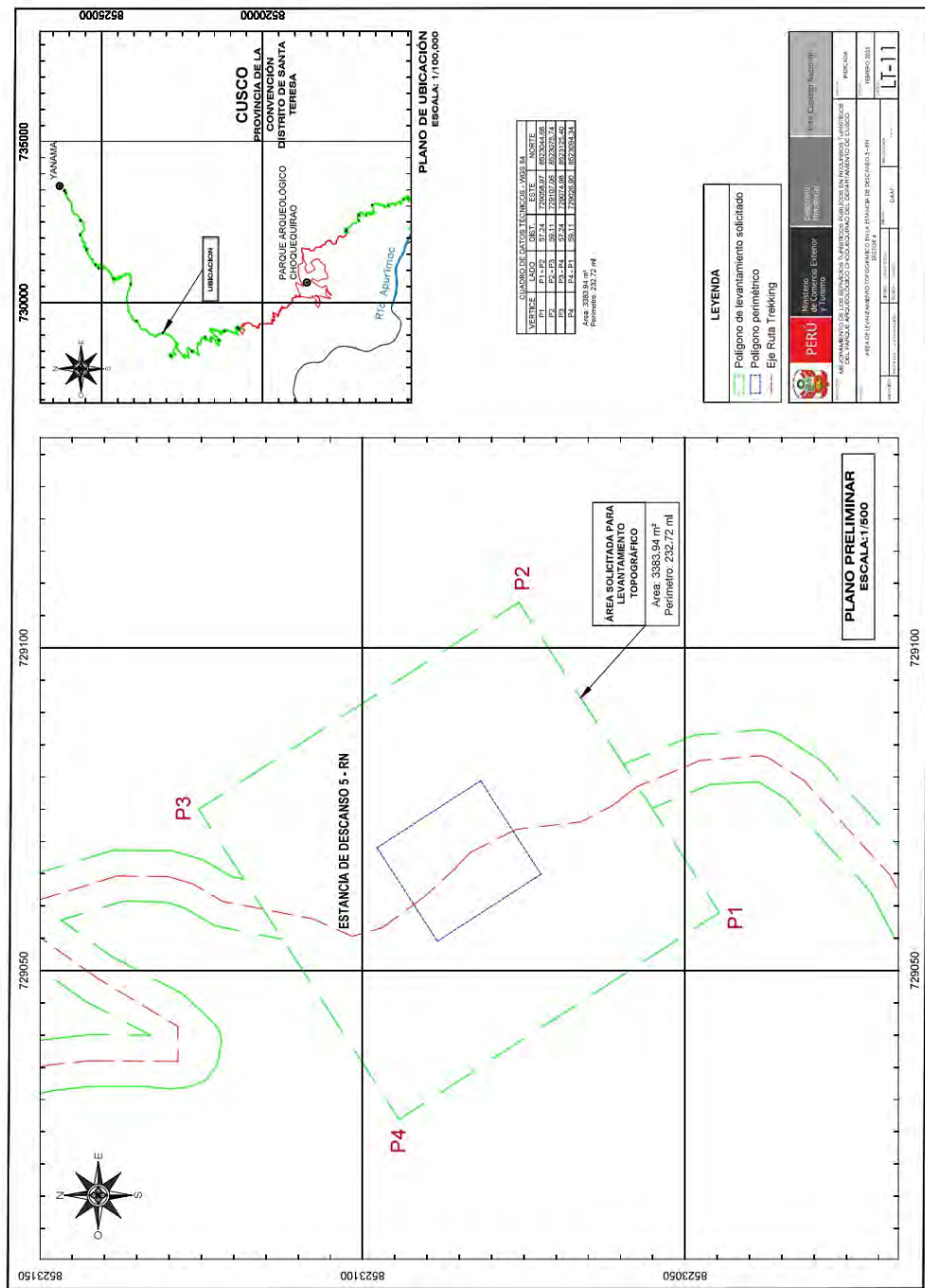




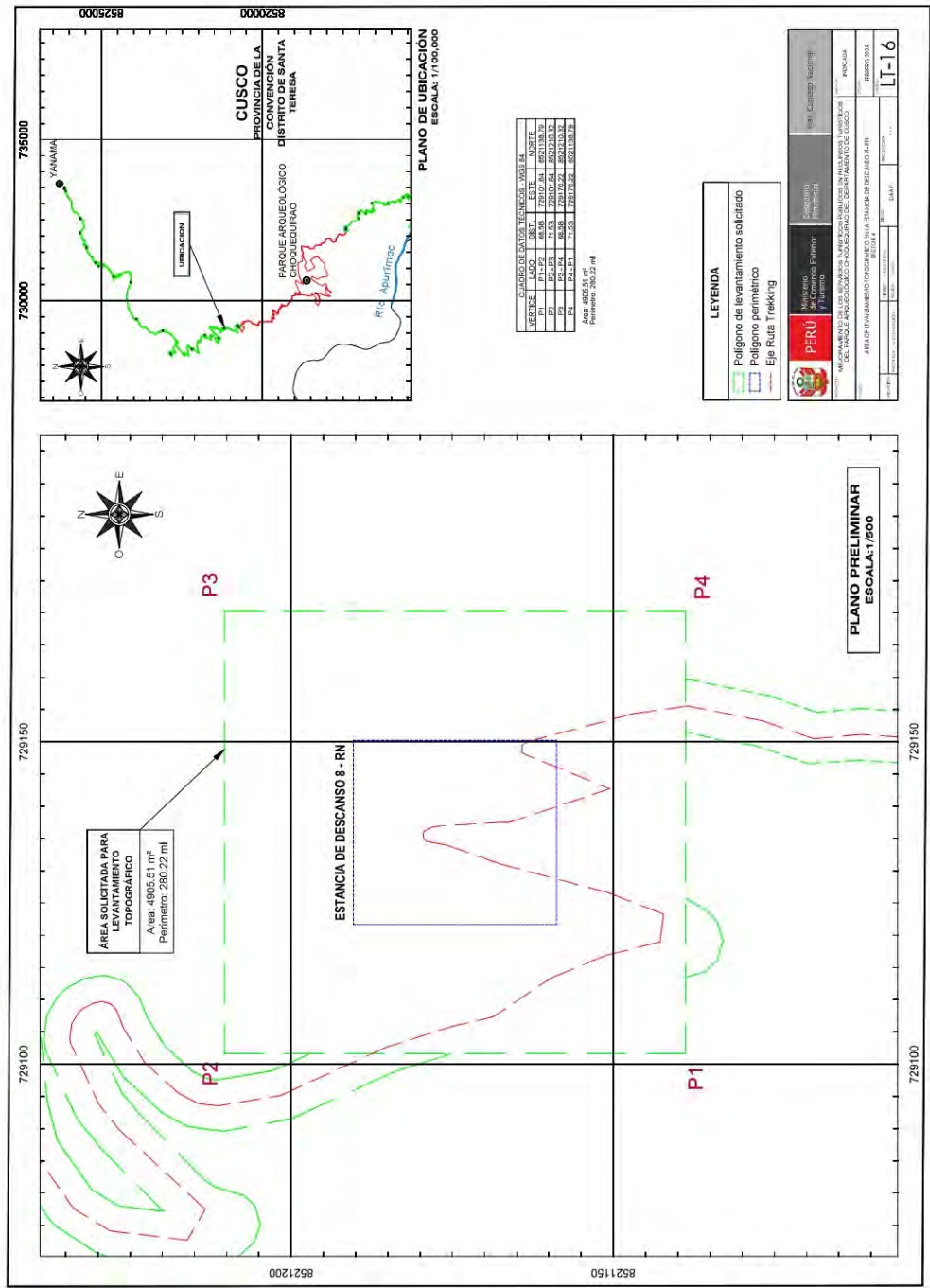


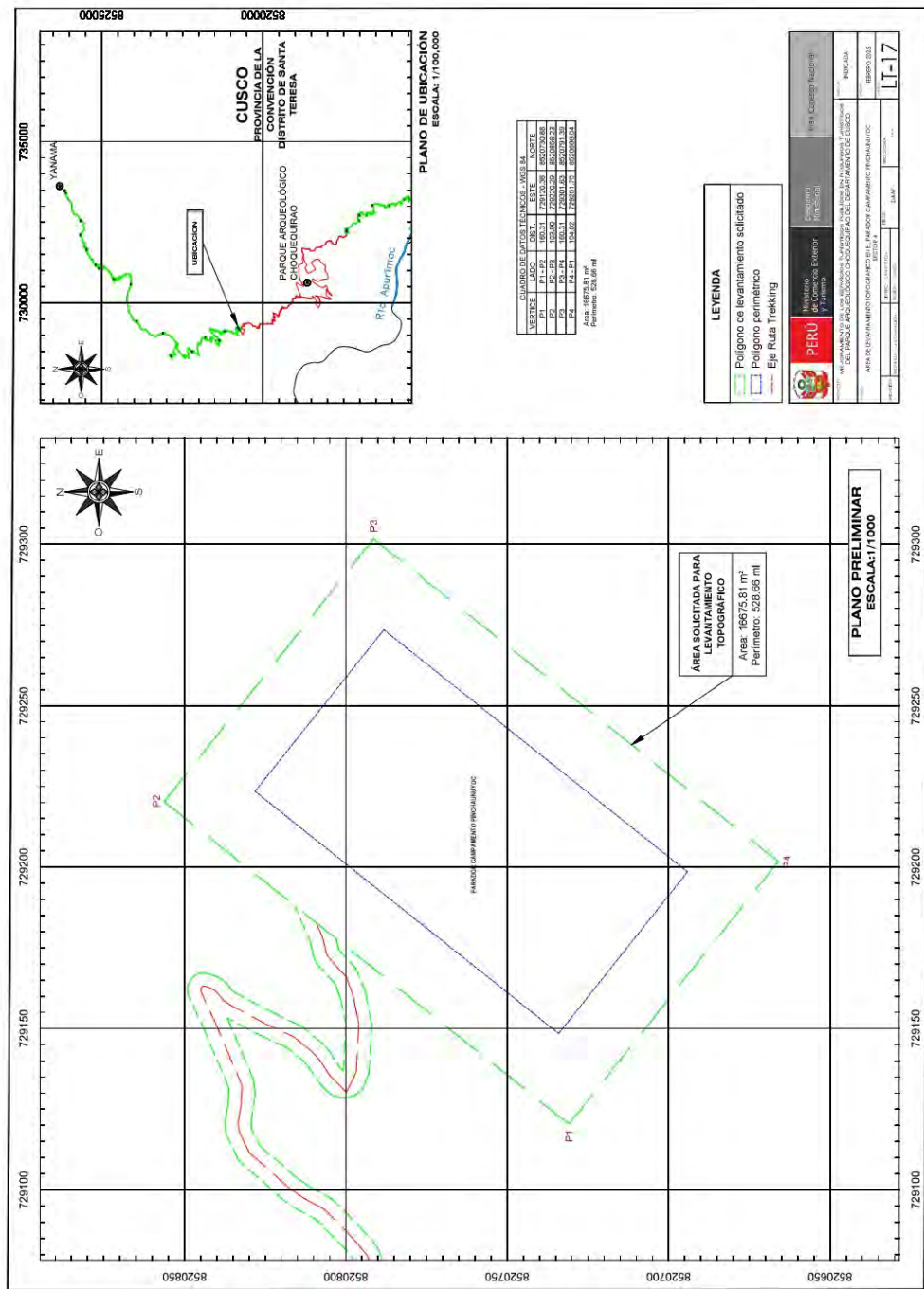












CAPÍTULO IV FACTORES DE EVALUACIÓN

Los factores de evaluación son determinados por los evaluadores. En la contratación de servicios, la evaluación de la oferta consiste en i) Evaluación Técnica y ii) Evaluación Económica.

La evaluación económica de la oferta es posterior a la evaluación técnica de acuerdo con el artículo 94 del Reglamento. El puntaje máximo de cada una de estas evaluaciones es equivalente a cien puntos.

Para determinar la oferta con el mejor puntaje y el orden de prelación de las ofertas, se considera lo siguiente:

4.1. EVALUACIÓN TÉCNICA

La evaluación técnica se realiza sobre cien puntos. Para acceder a la etapa de evaluación económica, el postor debe obtener un puntaje técnico mínimo de setenta puntos.

Importante para la entidad contratante

*En el procedimiento de selección concurso público abreviado no hay factores de evaluación obligatorios, por lo que la entidad contratante puede elegir entre los siguientes factores de evaluación facultativos, los cuales deben sumar 100 puntos. **Como mínimo debe considerar cuatro factores de evaluación.***

Las bases no deben contener factores de evaluación que no se utilicen o queden en blanco. Por ello, en las bases se contemplan los factores para la evaluación técnica elegidos y los demás se suprimen, asimismo se adecúa el cuadro resumen acorde a ello.

Esta nota deberá ser eliminada una vez culminada la elaboración de las bases, así como los factores de evaluación que no se incluyan.

4.1.2. FACTORES DE EVALUACIÓN FACULTATIVOS

A. EXPERIENCIA DEL PERSONAL CLAVE	PUNTAJE / METODOLOGÍA PARA SU ASIGNACIÓN
<u>Requisitos:</u> Se evaluará en función al tiempo de experiencia del personal clave: INGENIERO RESPONSABLE DEL SERVICIO ESPECIALIZADO EN LEVANTAMIENTO TOPOGRÁFICO <u>Acreditación:</u> La experiencia del personal clave se acreditará con cualquiera de los siguientes documentos: (i) copia simple de contratos y su respectiva conformidad o (ii) constancias o (iii) certificados o (iv) cualquier otra documentación que, de manera fehaciente demuestre la experiencia del personal propuesto. Los documentos que acreditan la experiencia deben incluir los nombres y apellidos del personal clave, el cargo desempeñado, el plazo de la prestación indicando el día, mes y año de inicio y culminación, el nombre de la entidad u organización que emite el	Más de 5 años: 25 puntos Más de 4 hasta 5 años: 20 puntos Más de 3 hasta 4 años: 15 puntos

<p>documento, la fecha de emisión y nombres y apellidos de quien suscribe el documento.</p> <p>En caso los documentos para acreditar la experiencia establezcan el plazo de la experiencia adquirida por el personal clave en meses sin especificar los días se debe considerar el mes completo.</p> <p>Se considerará aquella experiencia que no tenga una antigüedad mayor a veinticinco años anteriores a la fecha de la presentación de ofertas.</p> <p>De presentarse experiencia ejecutada paralelamente (traslape), para el cómputo del tiempo de dicha experiencia sólo se considerará una vez el periodo traslapado.</p>	
---	--

B. SOSTENIBILIDAD SOCIAL	PUNTAJE / METODOLOGÍA PARA SU ASIGNACIÓN
<p><u>Evaluación:</u></p> <p>Se evaluará que el postor cuente con una o más prácticas de sostenibilidad social.</p> <p>En caso de consorcios, los integrantes que realizan actividades relacionadas a la sostenibilidad social acreditan alguna de las prácticas, según las obligaciones que asumen en el consorcio que conforman.</p> <p>Inscripción vigente en el Registro Nacional de Empresas Promocionales para Personas con Discapacidad del Ministerio de Trabajo y Promoción del Empleo</p> <p><u>Acreditación:</u></p> <p>Constancia y/o certificado que acredita el registro en Registro Nacional de Empresas Promocionales para Personas con Discapacidad del Ministerio de Trabajo y Promoción del Empleo</p>	<p>Acredita una (1) de las prácticas de sostenibilidad social.</p> <p>5 puntos</p> <p>No acredita ninguna práctica en sostenibilidad social.</p> <p>0 puntos</p>

C. SOSTENIBILIDAD AMBIENTAL	PUNTAJE / METODOLOGÍA PARA SU ASIGNACIÓN
<p><u>Evaluación:</u></p> <p>Se evaluará que el postor cuente con una o más prácticas de sostenibilidad ambiental.</p> <p>En caso de consorcios, los integrantes que realizan actividades relacionadas a la sostenibilidad ambiental acreditan alguna de las prácticas, según las obligaciones que asumen en el consorcio que conforman.</p>	<p>Acredita una (1) de las prácticas de sostenibilidad ambiental.</p> <p>5 puntos</p> <p>No acredita ninguna práctica en sostenibilidad ambiental.</p> <p>0 puntos</p>

<p>Certificación que acredite que se ha implementado un sistema de gestión ambiental acorde con el estándar ISO 14001 o su equivalente. El referido certificado debe corresponder a la sede, filial u oficina a cargo de la prestación, y estar vigente a la fecha de presentación de ofertas</p> <p><u>Acreditación:</u></p> <p>CONSTANCIA DE ACREDITACIÓN VIGENTE</p>	
--	--

D. INTEGRIDAD EN LA CONTRATACIÓN PÚBLICA	PUNTAJE / METODOLOGÍA PARA SU ASIGNACIÓN
<p><u>Evaluación:</u></p> <p>Se evaluará que el postor cuente con certificación del sistema de gestión antisoborno.</p> <p><u>Acreditación:</u></p> <p>Copia simple del certificado que acredita que se ha implementado un sistema de gestión antisoborno acorde con la norma ISO 37001:2016 o con la Norma Técnica Peruana equivalente (NTP-ISO 37001:2017).</p> <p>El certificado debe haber sido emitido por un Organismo de Certificación acreditado para dicho sistema de gestión, ya sea ante el INACAL u otro organismo acreditador que cuente con reconocimiento internacional.⁸</p> <p>El referido certificado debe corresponder a la sede, filial u oficina a cargo de la prestación⁹, y estar vigente¹⁰ a la fecha de presentación de ofertas.</p> <p>En caso de que el postor se presente en consorcio, cada uno de sus integrantes, debe acreditar que cuenta con la certificación para obtener el puntaje.</p>	<p>Presenta Certificado ISO 37001 5 puntos</p> <p>No presenta Certificado ISO 37001 0 puntos</p>

⁸ Sea firmante/signatario del Acuerdo de Reconocimiento Mutuo (MLA) del International Accreditation Forum-IAF (<http://www.iaf.nu>) o del InterAmerican Accreditation Cooperation-IAAC (<http://www.iaac.org.mx>) o del European co-operation for Accreditation-EA (<http://www.european-accreditation.org/>)..

⁹ En el certificado debe estar consignada la dirección exacta de la sede, filial u oficina a cargo de la prestación.

¹⁰ Se refiere al periodo de vigencia que señala el certificado presentado.

E. GARANTÍA COMERCIAL DEL POSTOR	PUNTAJE / METODOLOGÍA PARA SU ASIGNACIÓN
<p><u>Evaluación:</u></p> <p>Se evaluará en función al tiempo de garantía comercial ofertada, el cual debe superar el tiempo mínimo de garantía exigido en el requerimiento.</p> <p><u>Acreditación:</u></p> <p>Se acreditará mediante la presentación de declaración jurada del postor.</p>	<p>Más de 6 hasta 7 años 20 puntos</p> <p>Más de 5 hasta 6 años 15 puntos</p>
<p>Advertencia</p> <p><i>De conformidad con el literal d) del artículo 87 de la Ley, constituye infracción pasible de sanción por el Tribunal de Contrataciones Públicas "negarse injustificadamente a cumplir las obligaciones derivadas del contrato que deben ejecutarse con posterioridad al pago".</i></p>	

F. CAPACITACIÓN AL PERSONAL DE LA ENTIDAD CONTRATANTE	PUNTAJE / METODOLOGÍA PARA SU ASIGNACIÓN
<p><u>Evaluación:</u></p> <p>Se evaluará en función a la oferta de capacitación a:</p> <ul style="list-style-type: none"> - Cantidad: 2 profesionales - Tema: Post-procesamiento de datos geodésicos - Modalidad: Virtual - Perfil del capacitador: Deberá contar con el mismo perfil solicitado para el personal clave. <p>El postor que oferte esta capacitación se obliga a entregar los certificados o constancias del personal capacitado a la entidad contratante.</p>	<p>Más de 5 horas: 20 puntos</p> <p>Más de 4 horas: 15 puntos</p> <p>Más de 2 horas: 10 puntos</p>
<p>Advertencia</p> <p><i>Las calificaciones del capacitador que se pueden requerir son el grado académico de bachiller o título profesional, así como, de ser el caso, experiencia no mayor de dos (02) años, vinculada a la materia de la capacitación relacionada con la prestación de servicios a ser contratados.</i></p>	
<p><u>Acreditación:</u></p> <p>Se acreditará únicamente mediante la presentación de una declaración jurada.</p>	

G. MEJORAS A LOS TÉRMINOS DE REFERENCIA	PUNTAJE / METODOLOGÍA PARA SU ASIGNACIÓN
<p><u>Evaluación:</u></p> <p>Mejora 1: Emplear equipos de mejor precisión a lo solicitado en los Términos de Referencia.</p> <p>Mejora 2: Asignar en campo como mínimo dos (2) puntos geodésicos de orden “C” adicionales a lo solicitado en los Términos de Referencia (la ubicación de estos debe ser coordinada con el área usuaria).</p> <p><u>Acreditación:</u></p> <p>Se acreditará únicamente mediante la presentación de una declaración jurada.</p>	<p>Mejora 1 : 10 puntos</p> <p>Mejora 2 : 10 puntos</p>
<p>Advertencia</p> <p><i>Constituye una mejora, todo aquello que agregue un valor adicional al parámetro mínimo establecido en el requerimiento, según corresponda, mejorando su calidad o las condiciones de su entrega o prestación, sin generar un costo adicional a la entidad contratante.</i></p>	

CUADRO RESUMEN FACTORES DE EVALUACIÓN

FACTORES DE EVALUACIÓN FACULTATIVOS	PUNTAJE
A. EXPERIENCIA DEL PERSONAL CLAVE	25 puntos
B. SOSTENIBILIDAD SOCIAL	5 puntos
C. SOSTENIBILIDAD AMBIENTAL	5 puntos
D. INTEGRIDAD EN LA CONTRATACIÓN PÚBLICA	5 puntos
E. GARANTÍA COMERCIAL DEL POSTOR	20 puntos
F. CAPACITACIÓN AL PERSONAL DE LA ENTIDAD CONTRATANTE	20 puntos
G. MEJORAS A LOS TERMINOS DE REFERENCIA	20 puntos
PUNTAJE TOTAL	100 puntos¹¹

4.2. EVALUACIÓN ECONÓMICA (Puntaje Máximo: 100 Puntos)

OFERTA ECONÓMICA	PUNTAJE/METODOLOGÍA PARA SU ASIGNACIÓN
------------------	--

¹¹ Es la suma de los puntajes de todos los factores de evaluación.

<p><u>Evaluación:</u></p> <p>Se evalúa considerando el precio ofertado por el postor.</p> <p><u>Acreditación:</u></p> <p>Se acredita mediante el documento que contiene el precio de la oferta (Anexo N° 6).</p>	<p>La evaluación consiste en otorgar el mayor puntaje a la oferta del menor monto ofertado y otorgar a las demás ofertas puntajes inversamente proporcionales a sus respectivos montos ofertados, según la siguiente fórmula:</p> $Po = \frac{Mb \times Pmax}{Mo}$ <p>Po = Puntaje de la oferta económica a evaluar Mo = Monto de la oferta económica Mb = Monto de la oferta económica más baja</p> <p>Pmax = Puntaje máximo</p> <p style="text-align: right;">100 PUNTOS¹²</p>
---	--

4.3. PUNTAJE TOTAL

El puntaje total de las ofertas es el promedio ponderado de la evaluación técnica y la evaluación económica, aplicándose la siguiente fórmula:

$$PTP = c_1PT + c_2Pe$$

Donde:

PTP	=	Puntaje total del postor a evaluar
Pt	=	Puntaje de la evaluación técnica del postor a evaluar
Pe	=	Puntaje de la evaluación económica del postor a evaluar
c1	=	Coefficiente de ponderación para la evaluación técnica: 0.60
c2	=	Coefficiente de ponderación para la evaluación económica: 0.40

Donde: c1 + c2 = 1.00

Importante para la entidad contratante
<p><i>De acuerdo con el numeral 75.6 del artículo 75 del Reglamento, tratándose de la contratación de servicios en general, consultorías y obras que se presten o ejecuten fuera de las provincias de Lima y Callao, cuya cuantía no supere los doscientos mil y 00/100 soles (S/ 200 000,00) para la contratación de servicios en general y consultorías, y no superen los novecientos mil y 00/100 soles (S/ 900 000,00) en el caso de obras, se aplica una bonificación equivalente al 10% sobre el puntaje total para los postores con domicilio en la provincia donde presta el servicio o se ejecuta la obra, o en las provincias colindantes, sean o no pertenecientes al mismo departamento o región. El domicilio es el consignado en la constancia de inscripción ante el RNP.</i></p>

Esta nota deberá ser eliminada una vez culminada la elaboración de las bases

¹² De acuerdo con lo señalado en el numeral 75.2 del artículo 75 del Reglamento.

CAPÍTULO V PROFORMA DEL CONTRATO

Advertencia

Dependiendo del objeto de la contratación, de resultar indispensable, puede incluirse cláusulas adicionales o la adecuación de las propuestas en el presente documento, las que en ningún caso pueden contemplar disposiciones contrarias a la normativa vigente ni a lo señalado en este capítulo.

Conste por el presente documento, la contratación de **SERVICIO ESPECIALIZADO DE LEVANTAMIENTO TOPOGRÁFICO PARA EL PROYECTO “MEJORAMIENTO DE LOS SERVICIOS TURÍSTICOS PÚBLICOS EN RECURSOS TURÍSTICOS DEL PARQUE ARQUEOLÓGICO CHOQUEQUIRAO DEL DEPARTAMENTO DE CUSCO” – SECTOR 4 (YANAMA – PINCHAUNUYOC)**, que celebra de una parte **PLAN COPESCO NACIONAL**, en adelante LA ENTIDAD CONTRATANTE, con RUC N° 20511035997 con domicilio legal en [...], representada por [...], identificado con DNI N° [...], y de otra parte [...], con RUC N° [...], con domicilio legal en [...], inscrita en la Ficha N° [...] Asiento N° [...] del Registro de Personas Jurídicas de la ciudad de [...], debidamente representado por su Representante Legal, [...], con DNI N° [...], según poder inscrito en la Ficha N° [...], Asiento N° [...] del Registro de Personas Jurídicas de la ciudad de [...], a quien en adelante se le denominará EL CONTRATISTA en los términos y condiciones siguientes:

CLÁUSULA PRIMERA: ANTECEDENTES

Con fecha [...], los evaluadores adjudicaron la buena pro del **CONCURSO PÚBLICO ABREVIADO N° [CONSIGNAR NOMENCLATURA DEL PROCEDIMIENTO DE SELECCIÓN]** para la contratación de **[CONSIGNAR LA DENOMINACIÓN DE LA CONVOCATORIA]**, a **[INDICAR NOMBRE DEL GANADOR DE LA BUENA PRO]**, cuyos detalles e importe constan en los documentos integrantes del presente contrato.

CLÁUSULA SEGUNDA: OBJETO

El presente contrato tiene por objeto **[CONSIGNAR EL OBJETO DE LA CONTRATACIÓN]**.

CLÁUSULA TERCERA: MONTO CONTRACTUAL

El monto total del presente contrato asciende a la suma de **[CONSIGNAR MONEDA Y MONTO]**, que incluye todos los impuestos de Ley.

Este monto comprende el costo total del servicio, incluyendo, de ser aplicable, todos los impuestos, seguros, transporte, inspecciones, pruebas y, de ser el caso, los costos laborales conforme a la legislación vigente, así como cualquier otro concepto que pueda tener incidencia sobre la ejecución del servicio materia del presente contrato.

CLÁUSULA CUARTA: DEL PAGO¹³

LA ENTIDAD CONTRATANTE se obliga a pagar la contraprestación a EL CONTRATISTA en **[INDICAR MONEDA]**, en **[INDICAR EL DETALLE DEL PAGO ÚNICO O PAGOS PARCIALES O PAGOS A CUENTA, SEGÚN CORRESPONDA]**, luego de la recepción formal y completa de la documentación correspondiente, según lo establecido en el artículo 144 del Reglamento de la Ley N° 32069, Ley General de Contrataciones Públicas, aprobado por Decreto Supremo N° 009-2025-EF.

Para tal efecto, el responsable de otorgar la conformidad de la prestación debe hacerlo en un plazo que no excederá de los siete (7) días contabilizados desde el día siguiente de recibido el entregable, salvo que se requiera efectuar pruebas que permitan verificar el cumplimiento de la obligación, en

¹³ En cada caso concreto, dependiendo de la naturaleza del contrato, puede adicionarse la información que resulte pertinente a efectos de generar el pago.

cuyo caso la conformidad se emite en un plazo máximo de veinte (20) días, bajo responsabilidad de dicho servidor.

LA ENTIDAD CONTRATANTE debe efectuar el pago dentro de los diez (10) días hábiles siguientes de otorgada la conformidad de los servicios, siempre que se verifiquen las condiciones establecidas en el contrato para ello, bajo responsabilidad del servidor competente.

En caso de retraso en el pago por parte de LA ENTIDAD CONTRATANTE, salvo que se deba a caso fortuito o fuerza mayor, EL CONTRATISTA tiene derecho al pago de intereses legales conforme a lo establecido en el artículo 67 de la Ley N° 32069, Ley General de Contrataciones Públicas.

Importante para la entidad contratante

- En caso de que la ENTIDAD CONTRATANTE verifique en la Pladicop que el CONTRATISTA tiene multas impagas que no se encuentren en procedimiento coactivo, se debe incluir la siguiente cláusula:

CLÁUSULA QUINTA: COMPROMISO DE PAGO DE MULTA

Durante la ejecución del contrato la ENTIDAD CONTRATANTE retiene al CONTRATISTA de forma prorrateada desde el primer o único pago que se realice, según corresponda, hasta el 10% del monto del contrato, para el pago o amortización de multas impagas impuestas en el marco de lo previsto en el artículo 89 de la Ley N° 32069, que no se encuentran en procedimiento coactivo.

- En el caso que, adicionalmente, el proveedor presente la DECLARACIÓN JURADA SOBRE INAPLICACIÓN DEL IMPEDIMENTO TIPO 4.D DEL INCISO 4 DEL NUMERAL 30.1 DEL ARTÍCULO 30 DE LA LEY N° 32069 REFERIDO A LA INSCRIPCIÓN EN EL REGISTRO DE DEUDORES ALIMENTARIOS MOROSOS – REDAM que autoriza descuento para el pago de deuda alimentaria, se debe indicar la siguiente cláusula:

CLÁUSULA QUINTA: AUTORIZACIÓN DE DESCUENTO DE PENSIÓN ALIMENTARIA

EL CONTRATISTA autoriza que se le descuenta del pago de su contraprestación el monto de la pensión mensual fijada en el proceso de alimentos ascendiente a [CONSIGNAR MONTO] seguido por [CONSIGNAR LOS DATOS DE LA PARTE DEMANDANTE DEL PROCESO DE ALIMENTOS] ante el [CONSIGNAR LOS DATOS DE IDENTIFICACIÓN DEL JUZGADO CORRESPONDIENTE] en el trámite del expediente [CONSIGNAR EL NÚMERO DE EXPEDIENTE JUDICIAL].

Esta nota debe ser eliminada una vez culminada la elaboración de las bases.

CLÁUSULA QUINTA: DEL PLAZO DE LA EJECUCIÓN DE LA PRESTACIÓN

El plazo de ejecución del presente contrato es de [.....], el mismo que se computa desde [CONSIGNAR SI CORRESPONDE DESDE DEL DÍA SIGUIENTE DEL PERFECCIONAMIENTO DEL CONTRATO, O DESDE LA NOTIFICACIÓN DE LA ORDEN DE SERVICIO O DESDE LA FECHA QUE SE ESTABLEZCA EN EL CONTRATO O DESDE LA FECHA EN QUE SE CUMPLAN LAS CONDICIONES PREVISTAS EN EL CONTRATO PARA EL INICIO DE LA EJECUCIÓN, DEBIENDO INDICAR LAS MISMAS EN ESTE ÚLTIMO CASO].

CLÁUSULA SEXTA: PARTES INTEGRANTES DEL CONTRATO

El presente contrato está conformado por las bases integradas, la oferta ganadora, así como los documentos derivados del procedimiento de selección que establezcan obligaciones para las partes, incluyendo las modificaciones contractuales y adendas aprobadas por la entidad contratante, de ser el caso.

CLÁUSULA SÉTIMA: GARANTÍAS

EL CONTRATISTA entregó al perfeccionamiento del contrato la respectiva garantía incondicional, solidaria, irrevocable, y de realización automática en el país al solo requerimiento, a favor de LA ENTIDAD CONTRATANTE, por los conceptos, montos y vigencias siguientes:

Garantía de fiel cumplimiento del contrato: Por la suma de **[CONSIGNAR EL MONTO]**, a través de la **[INDICAR EL MECANISMO DE GARANTÍA PRESENTADO: CONTRATO DE SEGURO/CARTA FIANZA FINANCIERA/RETENCIÓN DE PAGO/DECLARACIÓN JURADA DE CONSTITUCIÓN DE FIDEICOMISO]** N° **[INDICAR NÚMERO DEL DOCUMENTO]** emitida por **[SEÑALAR EMPRESA QUE LA EMITE]**, la misma que debe mantenerse vigente hasta la conformidad de la de la prestación. El monto señalado es equivalente al diez por ciento (10%) del monto del contrato original.

CLÁUSULA OCTAVA: EJECUCIÓN DE GARANTÍAS POR FALTA DE RENOVACIÓN

LA ENTIDAD CONTRATANTE puede solicitar la ejecución de las garantías cuando EL CONTRATISTA no las hubiere renovado antes de la fecha de su vencimiento, conforme a lo dispuesto en el literal a) del numeral 118.2 del artículo 118 del Reglamento de la Ley General de Contrataciones Públicas, aprobado mediante Decreto Supremo N° 009-2025-EF.

CLÁUSULA NOVENA: CONFORMIDAD DE LA PRESTACIÓN

La conformidad de la prestación del servicio se regula por lo dispuesto en el artículo 144 del Reglamento de la Ley N° 32069, Ley General de Contrataciones Públicas, aprobado mediante Decreto Supremo N° 009-2025. La conformidad es otorgada por **[CONSIGNAR EL ÁREA O UNIDAD ORGÁNICA QUE OTORGA LA CONFORMIDAD]** en el plazo máximo de **[CONSIGNAR SIETE (7) DÍAS O MÁXIMO VEINTE (20) DÍAS, EN CASO SE REQUIERA EFECTUAR PRUEBAS QUE PERMITAN VERIFICAR EL CUMPLIMIENTO DE LA OBLIGACIÓN]** días computados desde el día siguiente de recibido el entregable.

De existir observaciones, LA ENTIDAD CONTRATANTE las comunica al CONTRATISTA, indicando claramente el sentido de estas, otorgándole un plazo para subsanar **[CONSIGNAR EL PLAZO NO MAYOR AL 30% DEL PLAZO DEL ENTREGABLE CORRESPONDIENTE, DEPENDIENDO DE LA COMPLEJIDAD O SOFISTICACIÓN DE LAS SUBSANACIONES A REALIZAR]**. Si pese al plazo otorgado, EL CONTRATISTA no cumpliera a cabalidad con la subsanación, LA ENTIDAD CONTRATANTE puede otorgar al CONTRATISTA periodos adicionales para las correcciones pertinentes. En este supuesto corresponde aplicar la penalidad por mora desde el vencimiento del plazo para subsanar sin considerar los días en los que pudiera incurrir la entidad contratante para efectuar las revisiones y notificar las observaciones correspondientes.

Este procedimiento no resulta aplicable cuando los servicios manifiestamente no cumplan con las características y condiciones ofrecidas, en cuyo caso LA ENTIDAD CONTRATANTE no efectúa la recepción o no otorga la conformidad, según corresponda, debiendo considerarse como no ejecutada la prestación, aplicándose la penalidad que corresponda por cada día de atraso.

CLÁUSULA DÉCIMA: GESTIÓN DE RIESGOS

LAS PARTES realizan la gestión de riesgos de acuerdo con lo establecido en el presente contrato y los documentos que lo conforman, a fin de tomar decisiones informadas, aprovechando el impacto de riesgos positivos y disminuyendo la probabilidad de los riesgos negativos y su impacto durante la ejecución contractual, considerando la finalidad pública de la contratación.

CLÁUSULA UNDÉCIMA: RESPONSABILIDAD POR VICIOS OCULTOS

La recepción conforme de la prestación por parte de LA ENTIDAD CONTRATANTE no enerva su derecho a reclamar posteriormente por defectos o vicios ocultos, conforme a lo dispuesto por los artículos 69 de la Ley N° 32069, Ley General de Contrataciones Públicas y 144 de su Reglamento aprobado por Decreto Supremo N° 009-2025-EF.

El plazo máximo de responsabilidad del contratista es de **[CONSIGNAR TIEMPO EN AÑOS, NO MENOR DE UN (1) AÑO]** año(s) contado a partir de la conformidad otorgada por LA ENTIDAD CONTRATANTE.

CLÁUSULA DUODÉCIMA TERCERA: PENALIDADES

Si EL CONTRATISTA incurre en retraso injustificado en la ejecución de las prestaciones objeto del contrato, LA ENTIDAD CONTRATANTE le aplica automáticamente una penalidad por mora por

cada día de atraso, de acuerdo a la siguiente fórmula:

$$\text{Penalidad Diaria} = \frac{0.10 \times \text{monto}}{F \times \text{plazo}}$$

Donde:

F = 0.40

El retraso se justifica a través de la solicitud de ampliación de plazo debidamente aprobado. Adicionalmente, se considera justificado el retraso y en consecuencia no se aplica penalidad, cuando EL CONTRATISTA acredite, de modo objetivamente sustentado, que el mayor tiempo transcurrido no le resulta imputable. En este último caso la calificación del retraso como justificado por parte de LA ENTIDAD CONTRATANTE no da lugar al pago de gastos generales ni costos directos de ningún tipo, conforme el numeral 120.4 del artículo 120 del Reglamento de la Ley N° 32069, Ley General de Contrataciones Públicas, aprobado mediante Decreto Supremo N° 009-2025-EF.

Adicionalmente a la penalidad por mora se aplicarán las siguientes penalidades:

Otras penalidades			
N°	Supuesto de aplicación de penalidad	Forma de cálculo	Procedimiento de verificación
1	En caso culmine la relación contractual entre <i>El Contratista</i> y el personal ofertado y <i>La Entidad</i> no haya aprobado la sustitución del personal por no cumplir con las experiencias y calificaciones del profesional a ser reemplazado.	0.5 UIT	Informe del Gerente de Proyecto
2	Cuando habiendo sido convocado por el Gerente de Proyecto de <i>La Entidad</i> a las reuniones técnicas presenciales o virtuales, presentación de cronograma, visitas de campo, etc.; cualquiera de los miembros del Equipo Técnico de <i>El Contratista</i> no concurra o niegue su participación de forma injustificada y/o no suscriba el Acta de reunión o visita efectuada.	0.5 UIT	Acta
3	Cuando el personal clave no se encuentre habilitado por el colegio profesional respectivo, con participación durante la ejecución del servicio.	0.5 UIT	Informe del Gerente de Proyecto

La suma de la aplicación de estos dos tipos de penalidades no debe exceder el 10% del monto vigente del contrato, o de ser el caso, del ítem correspondiente.

Las penalidades se deducen de los pagos a cuenta, pagos parciales o del pago final, según corresponda; o si fuera necesario, se cobra del monto resultante de la ejecución de la garantía de fiel cumplimiento.

Cuando se llegue a cubrir el monto máximo de la penalidad por mora o el monto máximo para otras penalidades, de ser el caso, LA ENTIDAD CONTRATANTE puede resolver el contrato por incumplimiento.

CLÁUSULA DÉCIMA TERCERA: RESOLUCIÓN DEL CONTRATO

Cualquiera de las partes puede resolver el contrato, de conformidad con el numeral 68.1 del artículo

68 de la Ley N° 32069, Ley General de Contrataciones Públicas.

De encontrarse en alguno de los supuestos de resolución del contrato, LAS PARTES procederán de acuerdo con lo establecido en el artículo 122 del Reglamento de la Ley N° 32069, Ley General de Contrataciones Públicas, aprobado mediante Decreto Supremo N° 009-2025-EF.

CLÁUSULA DÉCIMA CUARTA: RESPONSABILIDAD DE LAS PARTES

Cuando se resuelva el contrato por causas imputables a algunas de las partes, se debe resarcir los daños y perjuicios ocasionados, a través de la indemnización correspondiente. Ello no obsta la aplicación de las sanciones administrativas, penales y pecuniarias a que dicho incumplimiento diere lugar, en el caso que éstas correspondan.

Lo señalado precedentemente no exime a ninguna de las partes del cumplimiento de las demás obligaciones previstas en el presente contrato.

CLÁUSULA DÉCIMA QUINTA: ANTICORRUPCIÓN Y ANTISOBORNO

A la suscripción de este contrato, EL CONTRATISTA declara y garantiza no haber ofrecido, negociado, prometido o efectuado ningún pago o entrega de cualquier beneficio o incentivo ilegal, de manera directa o indirecta, a los evaluadores del proceso de contratación o cualquier servidor de la entidad contratante.

Asimismo, EL CONTRATISTA se obliga a mantener una conducta proba e íntegra durante la vigencia del contrato, y después de culminado el mismo en caso existan controversias pendientes de resolver, lo que supone actuar con probidad, sin cometer actos ilícitos, directa o indirectamente.

Aunado a ello, EL CONTRATISTA se obliga a abstenerse de ofrecer, negociar, prometer o dar regalos, cortesías, invitaciones, donativos o cualquier beneficio o incentivo ilegal, directa o indirectamente, a funcionarios públicos, servidores públicos, locadores de servicios o proveedores de servicios del área usuaria, de la dependencia encargada de la contratación, actores del proceso de contratación¹⁴ y/o cualquier servidor de la entidad contratante, con la finalidad de obtener alguna ventaja indebida o beneficio ilícito. En esa línea, se obliga a adoptar las medidas técnicas, organizativas y/o de personal necesarias para asegurar que no se practiquen los actos previamente señalados.

Adicionalmente, EL CONTRATISTA se compromete a denunciar oportunamente ante las autoridades competentes los actos de corrupción o de inconducta funcional de los cuales tuviera conocimiento durante la ejecución del contrato con LA ENTIDAD CONTRATANTE.

Tratándose de una persona jurídica, lo anterior se extiende a sus accionistas, participacionistas, integrantes de los órganos de administración, apoderados, representantes legales, funcionarios, asesores o cualquier persona vinculada a la persona jurídica que representa; comprometiéndose a informarles sobre los alcances de las obligaciones asumidas en virtud del presente contrato.

Finalmente, el incumplimiento de las obligaciones establecidas en esta cláusula, durante la ejecución contractual, otorga a LA ENTIDAD CONTRATANTE el derecho de resolver total o parcialmente el contrato¹⁵. Cuando lo anterior se produzca por parte de un proveedor adjudicatario de los catálogos electrónicos de acuerdo marco, el incumplimiento de la presente cláusula conllevará que sea excluido de los Catálogos Electrónicos de Acuerdo Marco¹⁶. En ningún caso, dichas medidas impiden el inicio de las acciones civiles, penales y administrativas a que hubiera lugar¹⁷.

CLÁUSULA DÉCIMA SEXTA: MARCO LEGAL DEL CONTRATO

¹⁴ Artículo 9 de la Ley N°32069, Ley General de Contrataciones Públicas.

¹⁵ Literal d) del Numeral 68.1 del Artículo 68 de la Ley N°32069, Ley General de Contrataciones Públicas.

¹⁶ Literal d) del artículo 274 del Reglamento de la Ley N°32069, Ley General de Contrataciones Públicas

¹⁷ Numeral 122.6 del artículo 122 del Reglamento de la Ley N°32069, Ley General de Contrataciones Públicas.

El marco legal comprende la Ley N° 32069, Ley General de Contrataciones Públicas y su Reglamento, aprobado por Decreto Supremo N° 009-2025-EF, las directivas que emita la Dirección General de Abastecimiento del Ministerio de Economía y Finanzas, así como el OECE y demás normativa especial que resulte aplicable.

CLÁUSULA DÉCIMA SÉTIMA: SOLUCIÓN DE CONTROVERSIAS¹⁸

Las controversias que surjan entre las partes durante la ejecución del contrato se resuelven mediante **[CONSIGNAR EL MECANISMO DE SOLUCIÓN DE CONTROVERSIAS]**, según el acuerdo de las partes.

Cualquiera de las partes tiene derecho a iniciar el arbitraje a fin de resolver dichas controversias dentro del plazo de caducidad previsto en la Ley N° 32069, Ley General de Contrataciones Públicas y su Reglamento, aprobado por Decreto Supremo N° 009-2025-EF.

Importante para la entidad contratante

En caso de haberse pactado la conciliación como medio de solución de controversias, previo al inicio del arbitraje, debe incorporarse el siguiente texto:

Cualquiera de las partes tiene el derecho a solicitar una conciliación dentro del plazo de caducidad correspondiente, según lo señalado en el artículo 82 de la Ley N° 32069, Ley General de Contrataciones Públicas, sin perjuicio de recurrir al arbitraje, en caso no se llegue a un acuerdo entre ambas partes o se llegue a un acuerdo parcial. Las controversias sobre nulidad del contrato solo pueden ser sometidas a arbitraje.

En caso las partes opten por la Junta de Prevención Y Resolución de Disputas (JPRD), como medio de solución de Controversias, previo al inicio del arbitraje, debe considerarse lo siguiente:

- Los adjudicadores que conforman la JPRD deben cumplir los requisitos establecidos en el artículo 329 del Reglamento y aquellos referidos a la experiencia específica establecida en las bases del procedimiento de selección, de ser el caso.*
- Una vez establecido el centro de administración de la JPRD, las partes tramitan el contrato tripartito.*
- El procedimiento ante la junta de prevención y resolución de disputas es un presupuesto de arbitralidad en aquellos contratos en los que se haya contemplado la inclusión de una cláusula de sometimiento a esta junta.*

Esta nota deberá ser eliminada una vez culminada la elaboración de las bases

El Laudo arbitral emitido es inapelable, definitivo y obligatorio para las partes desde el momento de su notificación, según lo previsto en el numeral 84.9 del artículo 84 de la Ley N° 32069, Ley General de Contrataciones Públicas.

CLÁUSULA DÉCIMA OCTAVA: CONVENIO ARBITRAL

Las partes acuerdan que todo litigio y controversia resultante de este contrato o relativo a éste, se resuelve mediante arbitraje de acuerdo con los artículos 332 y 333 del Reglamento de la Ley N° 32069, Ley General de Contrataciones Públicas, aprobado mediante Decreto Supremo N° 009-2025-EF. El arbitraje es organizado y administrado por **[CONSIGNAR LA INSTITUCIÓN ARBITRAL, CORTE ARBITRAL CONSTITUÍDA EN OTRO PAÍS O UN FORO DE REPUTACIÓN RECONOCIDA INTERNACIONALMENTE, SEGÚN CORRESPONDA]** de conformidad con sus reglamentos y estatutos vigentes, a los cuales las partes se someten libremente y considerando **[INDICAR LAS ESTIPULACIONES ADICIONALES QUE LAS PARTES HAYAN ACORDADO SEGÚN EL NUMERAL 332.3 DEL ARTÍCULO 332 DEL REGLAMENTO]**

Advertencia

La Institución Arbitral es elegida por el postor ganador de la buena pro de la lista de instituciones arbitrales que haya propuesto la entidad contratante en las bases del procedimiento de selección. Para

¹⁸ De acuerdo con el numeral 84.1 del artículo 84 de la Ley N° 32069 Ley General de Contrataciones Públicas, las partes pueden recurrir al arbitraje ad hoc solo cuando el monto de la controversia no supere las diez UIT.

dicho efecto, al remitir los documentos para la suscripción del contrato, el postor ganador de la buena pro comunica la Institución Arbitral elegida de la referida lista, caso contrario, acuerda con la entidad contratante una Institución Arbitral distinta. En caso de falta de acuerdo, la Institución Arbitral es elegida de la mencionada lista por la entidad contratante de manera definitiva.

Las partes pueden establecer estipulaciones adicionales o modificatorias del convenio arbitral, en la medida que no contravengan las disposiciones de la normativa de contrataciones públicas y/o las disposiciones especiales contenidas en la normativa general de arbitraje.

El arbitraje es resuelto por árbitro único o por un tribunal arbitral conformado por tres árbitros, según el acuerdo de las partes, conforme a lo dispuesto en numeral 84.2 del artículo 84 de la Ley. En caso de duda o falta de acuerdo, el arbitraje es resuelto por árbitro único, a no ser que la complejidad o cuantía de las controversias justifique la conformación de un tribunal arbitral, lo cual es determinado por las partes o conforme al Reglamento de la institución arbitral competente. En el caso de los arbitrajes ad hoc, la controversia es resuelta por árbitro único.

CLÁUSULA DÉCIMA NOVENA: FACULTAD DE ELEVAR A ESCRITURA PÚBLICA

Cualquiera de las partes puede elevar el presente contrato a Escritura Pública corriendo con todos los gastos que demande esta formalidad.

CLÁUSULA VIGÉSIMA: NOTIFICACIONES DURANTE LA EJECUCIÓN CONTRACTUAL

Las partes declaran el siguiente domicilio para efecto de las notificaciones que se realicen vía notarial conforme la Décimo Tercera Disposición Complementaria Transitoria del Reglamento:

DOMICILIO DE LA ENTIDAD CONTRATANTE: [.....]

DOMICILIO DEL CONTRATISTA: **[CONSIGNAR EL DOMICILIO SEÑALADO POR EL POSTOR GANADOR DE LA BUENA PRO AL PRESENTAR LOS REQUISITOS PARA EL PERFECCIONAMIENTO DEL CONTRATO]**

La variación del domicilio aquí declarado de alguna de las partes debe ser comunicada a la otra parte, formalmente y por escrito, con una anticipación no menor de quince (15) días calendario.

El CONTRATISTA señala el siguiente correo electrónico para efectos de las notificaciones que se realicen durante la ejecución del presente contrato, que no se realicen a través del SEACE de la Pladipoc:

CORREO ELECTRÓNICO CONTRATISTA: **[CONSIGNAR EL CORREO ELECTRÓNICO SEÑALADO POR EL POSTOR GANADOR DE LA BUENA PRO AL PRESENTAR LOS REQUISITOS PARA EL PERFECCIONAMIENTO DEL CONTRATO]**

La variación del correo electrónico aquí declarado debe ser comunicada a la entidad contratante, formalmente y por escrito, con una anticipación no menor de cinco días calendario.

De acuerdo con las bases integradas, la oferta y las disposiciones del presente contrato, las partes lo firman por duplicado en señal de conformidad en la ciudad de [.....] al **[CONSIGNAR FECHA]**.

"LA ENTIDAD CONTRATANTE"

"EL CONTRATISTA"

Advertencia

La entidad contratante suscribe el contrato mediante firma digital, en caso de que el postor adjudicado con la buena pro cuente con certificado digital emitido por una entidad de certificación, de acuerdo con la normativa de la materia. Excepcionalmente, la entidad contratante con el debido

sustento puede proceder a la firma del contrato mediante medios manuales, de acuerdo con el numeral 87.3 del artículo 87 del Reglamento,

ANEXOS

ANEXO N° 1

DECLARACIÓN JURADA DE DATOS DEL POSTOR

Señores

EVALUADORES

CONCURSO PÚBLICO ABREVIADO N°001-2025-MINCETUR-PCN Presente.-

El que se suscribe, [.....], postor y/o representante Legal de **[CONSIGNAR EN CASO DE SER PERSONA JURÍDICA]**, identificado con **[CONSIGNAR TIPO DE DOCUMENTO DE IDENTIDAD]** N° **[CONSIGNAR NÚMERO DE DOCUMENTO DE IDENTIDAD]**, con poder inscrito en la localidad de **[CONSIGNAR EN CASO DE SER PERSONA JURÍDICA]** en la Ficha N° **[CONSIGNAR EN CASO DE SER PERSONA JURÍDICA]** Asiento N° **[CONSIGNAR EN CASO DE SER PERSONA JURÍDICA]**, **DECLARO BAJO JURAMENTO** que la siguiente información se sujeta a la verdad:

Nombre, Denominación o Razón Social:			
Domicilio Legal:			
RUC:	Teléfono(s):		
MYPE	SI ()	NO ()	
Correo electrónico:			

Autorización de notificación por correo electrónico:

Autorizo que se notifiquen al correo electrónico indicado las siguientes actuaciones:

1. Solicitud de la descripción a detalle de todos los elementos constitutivos de la oferta.
2. Solicitud de negociación regulado en el artículo 132 del Reglamento de la Ley N° 32069, Ley General de Contrataciones Públicas, aprobado por Decreto Supremo N° 009-2025-EF.
3. Solicitud de subsanación de los requisitos para perfeccionar el contrato.
4. Solicitud para presentar los documentos para perfeccionar el contrato, según orden de prelación, de conformidad con lo previsto en el artículo 91 del Reglamento de la Ley N° 32069, Ley General de Contrataciones Públicas, aprobado por Decreto Supremo N° 009-2025-EF.
5. Respuesta a la solicitud de acceso al expediente de contratación.
6. Notificación de la orden de servicios, de ser el caso.

Asimismo, me comprometo a remitir la confirmación de recepción del correo electrónico, en el plazo máximo de dos días hábiles de recibida la comunicación.

[CONSIGNAR CIUDAD Y FECHA]

.....
Firma, nombres y apellidos del postor o representante legal, según corresponda

Advertencia

La notificación dirigida a la dirección de correo electrónico consignada se entiende válidamente efectuada cuando la entidad contratante reciba el acuse de recepción.

Advertencia

Cuando se trate de consorcios, la declaración jurada es la siguiente:

ANEXO N° 1

DECLARACIÓN JURADA DE DATOS DEL POSTOR EN CONSORCIO

Señores

EVALUADORES

CONCURSO PÚBLICO ABREVIADO N°001-2025-MINCETUR-PCN

Presente.-

El que se suscribe, [.....], representante común del consorcio **[CONSIGNAR EL NOMBRE DEL CONSORCIO]**, identificado con **[CONSIGNAR TIPO DE DOCUMENTO DE IDENTIDAD] N° [CONSIGNAR NÚMERO DE DOCUMENTO DE IDENTIDAD]**, **DECLARO BAJO JURAMENTO** que la siguiente información se sujeta a la verdad:

Datos del consorciado 1					
Nombre, Denominación o Razón Social:					
Domicilio Legal:					
RUC:		Teléfono(s):			
MYPE ¹⁹		Sí		No	
Correo electrónico:					

Datos del consorciado 2					
Nombre, Denominación o Razón Social:					
Domicilio Legal:					
RUC:		Teléfono(s):			
MYPE ²⁰		Sí		No	
Correo electrónico:					

Datos del consorciado 3 ...					
Nombre, Denominación o Razón Social :					
Domicilio Legal:					
RUC:		Teléfono(s):			
MYPE ²¹		Sí		No	
Correo electrónico:					

Autorización de notificación por correo electrónico:

Correo electrónico común del consorcio:

¹⁹ Esta información será verificada por la entidad contratante en la página web del Ministerio de Trabajo y Promoción del Empleo en la sección consulta de empresas acreditadas en el REMYPE en el link: <http://www2.trabajo.gob.pe/servicios-en-linea-2-2/> y se tendrá en consideración, en caso el consorcio ganador de la buena pro solicite la retención del diez por ciento (10%) del monto del contrato, en calidad de garantía de fiel cumplimiento, según lo señalado en el artículo 114, numeral 149.4 del artículo 149 y numeral 151.2 del artículo 151 del Reglamento. Para dicho efecto, todos los integrantes del consorcio deben acreditar la condición de micro o pequeña empresa.

²⁰ Ibídem.

²¹ Ibídem.

Autorizo que se notifiquen al correo electrónico indicado las siguientes actuaciones:

1. Solicitud de la descripción a detalle de todos los elementos constitutivos de la oferta.
2. Solicitud de negociación regulado en el artículo 132 del Reglamento de la Ley N° 32069, Ley General de Contrataciones Públicas, aprobado por Decreto Supremo N° 009-2025-EF.
3. Solicitud de subsanación de los requisitos para perfeccionar el contrato.
4. Solicitud para presentar los documentos para perfeccionar el contrato, según orden de prelación, de conformidad con lo previsto en el artículo 91 del Reglamento de la Ley N° 32069, Ley General de Contrataciones Públicas, aprobado por Decreto Supremo N° 009-2025-EF.
5. Respuesta a la solicitud de acceso al expediente de contratación.
6. Notificación de la orden de servicios, de ser el caso.

Asimismo, me comprometo a remitir la confirmación de recepción del correo electrónico, en el plazo máximo de dos días hábiles de recibida la comunicación.

[CONSIGNAR CIUDAD Y FECHA]

.....
**Firma, nombres y apellidos del representante
común del consorcio**

Advertencia

La notificación dirigida a la dirección de correo electrónico consignada se entenderá válidamente efectuada cuando la entidad contratante reciba acuse de recepción.

ANEXO N° 2

PACTO DE INTEGRIDAD²²

Señores

EVALUADORES

CONCURSO PÚBLICO ABREVIADO N°001-2025-MINCETUR-PCN

Presente.-

El que suscribe, [...], postor y/o representante legal de **[CONSIGNAR EN CASO DE SER PERSONA JURÍDICA]**, identificado con **[CONSIGNAR TIPO DE DOCUMENTO DE IDENTIDAD] N° [CONSIGNAR NÚMERO DE DOCUMENTO DE IDENTIDAD]**, con poder inscrito en la localidad de **[CONSIGNAR EN CASO DE SER PERSONA JURÍDICA]** en la Ficha N° **[CONSIGNAR EN CASO DE SER PERSONA JURÍDICA]** Asiento N° **[CONSIGNAR EN CASO DE SER PERSONA JURÍDICA]**, en su calidad de proveedor en el ámbito de aplicación de la normativa de contratación pública, **suscribo el presente Pacto de Integridad** bajo los siguientes términos y condiciones:

PRIMERO: Declaro, bajo juramento:

1. Que conozco los impedimentos para ser participante, postor, contratista o subcontratista, establecidos en el artículo 30 de la Ley N° 32069, Ley General de Contrataciones Públicas.
2. Que los recursos que componen mi patrimonio o el patrimonio de la persona jurídica a la que represento no provienen de lavado de activos, narcotráfico, minería ilegal, financiamiento del terrorismo, y/o de cualquier actividad ilícita.
3. Que conozco la obligación de denunciar cualquier acto de corrupción cometido por los actores del proceso de contratación, así como las medidas de protección que le asisten a los denunciantes²³; además de las consecuencias administrativas y legales que de estos se derivan.
4. Que conozco el alcance de la Ley N° 28024, Ley que regula la gestión de intereses en la administración pública y su reglamento, aprobado por Decreto Supremo N° 120-2019-PCM, así como el marco de aplicación de la Ley N° 31564, Ley de prevención y mitigación del conflicto de intereses en el acceso y salida de personal del servicio público, y su reglamento aprobado por Decreto Supremo N° 082-2023-PCM²⁴.
5. Que conozco el alcance de la cláusula anticorrupción y antisoborno de los contratos suscritos en el marco del proceso de contratación y las consecuencias derivadas de su incumplimiento²⁵.

²² De conformidad con el literal b del numeral 69.1 del artículo 69 y el numeral 57 del Anexo I Definiciones del Reglamento de la Ley N° 32069, Ley General de Contrataciones Públicas, aprobado por Decreto Supremo N° 0059-2025-EF.

²³ Decreto Legislativo N° 1327, Decreto Legislativo que establece medidas de protección para el denunciante de actos de corrupción y sanciona las denuncias realizadas de mala fe, y su Reglamento aprobado por Decreto Supremo N.° 010-2017-JUS, modificado por Decreto Supremo N° 002-2020-JUS, en concordancia con la Directiva N° 002-2023-PCM-SIP Directiva para la gestión de denuncias y solicitudes de medidas de protección al denunciante de actos de corrupción recibidas a través de la plataforma digital única de denuncias del ciudadano, aprobada por Resolución de Secretaría de Integridad Pública N° 005-2023-PCM-SIP.

²⁴ Reglamento del Ley N° 31564:

Artículo 24.- Inhabilitación de ex funcionarios, ex servidores públicos, empresas e instituciones privadas

El incumplimiento de los impedimentos señalados en el numeral 4.2 del artículo 4 de la Ley por parte de las personas, las empresas e instituciones privadas involucradas en dicho incumplimiento, es sancionado con la inhabilitación por cinco años para contratar o prestar servicios al Estado, bajo cualquier modalidad, sin perjuicio de las acciones civiles y penales a que hubiera lugar conforme al numeral 7.7 del artículo 7 de la Ley. En caso de ex funcionarios y ex servidores públicos se aplica el procedimiento administrativo disciplinario sujeto a la Ley N° 30057, Ley del Servicio Civil o normas específicas. En caso de empresas e instituciones privadas se aplica el procedimiento administrativo sancionador sujeto a la Ley N° 30225, Ley de Contrataciones del Estado.

²⁵ Conforme a lo establecido en el artículo 68 de la Ley General de Contrataciones Públicas, así como en el literal d) del artículo 274 de su Reglamento:

Artículo 68. Resolución del contrato

68.1. Cualquiera de las partes puede resolver, total o parcialmente, el contrato en los siguientes supuestos:

SEGUNDO: Dentro de ese marco, asumo los siguientes compromisos:

1. Mantener una conducta proba e íntegra en todas las actividades del proceso de contratación, lo que supone actuar con honestidad y veracidad, sin cometer actos ilícitos, directa o indirectamente, así como respetar la libertad de concurrencia y las condiciones de competencia efectiva en el proceso de contratación y abstenerme de realizar prácticas que la restrinjan o afecten.

[Solo para personas jurídicas] Lo anterior se hace extensivo, para conocimiento, a los socios, accionistas, participacionistas, integrantes de los órganos de administración, apoderados, representantes legales, funcionarios, asesores y personas vinculadas a la persona jurídica que represento.

2. Abstenerme de ofrecer, dar o prometer regalos, cortesías, invitaciones, donativos u otros beneficios similares, a funcionarios o servidores públicos de la dependencia encargada de las contrataciones, actores del proceso de contratación y personal de la entidad contratante.
3. Denunciar ante las autoridades competentes, de manera oportuna, los actos de corrupción, inconducta funcional, conflicto de intereses u otro de naturaleza similar, respecto de lo cual tuviera conocimiento en el marco del proceso de contratación (<https://denuncias.servicios.gob.pe/>).
4. Facilitar las acciones o mecanismos implementados por la entidad pública responsable del proceso de contratación para fortalecer la transparencia, promover la lucha contra la corrupción y fomentar la rendición de cuentas.

TERCERO: Este pacto de integridad tiene vigencia desde el momento de su suscripción hasta la culminación de la fase de selección²⁶; y, en caso de resultar adjudicado con la buena pro, este mantiene su vigencia hasta la finalización del proceso de contratación.

CUARTO: Para efectos de salvaguardar el contenido del Pacto de Integridad frente a eventuales incumplimientos de los compromisos asumidos, me someto a las acciones de debida diligencia, supervisión, fiscalización posterior, iniciativas de veeduría autorizadas por la entidad contratante u otros que correspondan; así como a las responsabilidades administrativas, civiles y/o penales que se deriven de estos, conforme al marco legal vigente.

En señal de conformidad, suscribo el presente pacto de integridad, a los () días del mes () de 20(), manifestando que la información declarada se sujeta al principio de presunción de veracidad, conforme a lo dispuesto en el artículo IV del Título Preliminar de la Ley N° 27444, Ley del Procedimiento Administrativo General²⁷.

Firma
N° de DNI:

d) Por incumplimiento de la cláusula anticorrupción.

Artículo 274. Causales de exclusión de proveedores adjudicatarios de los catálogos electrónicos de acuerdo marco

Un proveedor adjudicatario es excluido de los Catálogos Electrónicos de Acuerdo Marco, en los siguientes casos:

d) Por incumplimiento de la cláusula anticorrupción y antisoborno.

²⁶ Reglamento de la Ley N° 32069, aprobado por Decreto Supremo N°009-2025-EF:

Artículo 92. Culminación de la fase de selección, del

La fase de selección culmina cuando: a) Se perfecciona el contrato, b) Se cancela el procedimiento de selección, c) Se deja sin efecto el otorgamiento de la buena pro por causa imputable a la entidad contratante, d) No se perfeccione el contrato por los supuestos establecidos en el artículo 91.

²⁷ Ley N° 27444:

1.7 Principio de Presunción de Veracidad.- En la tramitación del procedimiento administrativo, se presume que los documentos y declaraciones formulados por los administrados en la forma prescrita por esta Ley, responden a la verdad de los hechos que ellos afirman. Esta presunción admite prueba en contrario.

ANEXO N° 3²⁸

DECLARACIÓN JURADA

Señores

EVALUADORES

CONCURSO PÚBLICO ABREVIADO N°001-2025-MINCETUR-PCN

Presente.-

Mediante el presente el suscrito, postor y/o Representante Legal de [CONSIGNAR EN CASO DE SER PERSONA JURÍDICA], declaro bajo juramento:

- i. No tener impedimento para postular en el procedimiento de selección ni para contratar con el Estado, conforme al artículo 30 de la Ley N° 32069, Ley General de Contrataciones Públicas.
- ii. Conocer las sanciones contenidas en la Ley N° 32069, Ley General de Contrataciones Públicas y su Reglamento aprobado mediante Decreto Supremo N° 009-2025-EF, así como las disposiciones aplicables de la Ley N° 27444, Ley del Procedimiento Administrativo General.
- iii. Participar en el presente proceso de contratación en forma independiente sin mediar consulta, comunicación, acuerdo, arreglo o convenio con ningún proveedor; y, conocer las disposiciones del Decreto Legislativo N° 1034, Decreto Legislativo que aprueba la Ley de Represión de Conductas Anticompetitivas.
- iv. Conocer, aceptar y someterme a las bases, condiciones y reglas del procedimiento de selección.
- v. Ser responsable de la veracidad de los documentos e información que presento en el presente procedimiento de selección.
- vi. Comprometerme a mantener la oferta presentada durante el procedimiento de selección y a perfeccionar el contrato, en caso de resultar favorecido con la buena pro.

[CONSIGNAR CIUDAD Y FECHA]

.....
Firma, nombres y apellidos del postor o representante legal, según corresponda

Advertencia

En el caso de consorcios, cada integrante debe presentar esta declaración jurada, salvo que sea presentada por el representante común del consorcio.

²⁸ Artículo 69 del Reglamento de la Ley N° 32069, Ley General de Contrataciones Públicas, aprobado por Decreto Supremo N° 009-2025-EF.

ANEXO N° 4

PROMESA DE CONSORCIO

(Sólo para el caso en que un consorcio se presente como postor)

Señores

EVALUADORES

CONCURSO PÚBLICO ABREVIADO N°001-2025-MINCETUR-PCN

Presente.-

Los suscritos declaramos expresamente que hemos convenido en forma irrevocable, durante el lapso que dure el procedimiento de selección, para presentar una oferta conjunta al **CONCURSO PÚBLICO ABREVIADO N° [CONSIGNAR NOMENCLATURA DEL PROCEDIMIENTO DE SELECCIÓN]**.

Asimismo, en caso de obtener la buena pro, nos comprometemos a formalizar el contrato de consorcio, de conformidad con lo establecido por los artículos 88 y 89 del Reglamento de la Ley N° 32069, Ley General de Contrataciones Públicas, aprobado mediante Decreto Supremo N° 009-2025-EF, bajo las siguientes condiciones:

a) Integrantes del consorcio

1. **[NOMBRE, DENOMINACIÓN O RAZÓN SOCIAL DEL CONSORCIADO 1]**.
2. **[NOMBRE, DENOMINACIÓN O RAZÓN SOCIAL DEL CONSORCIADO 2]**.

b) Designamos a **[CONSIGNAR NOMBRES Y APELLIDOS DEL REPRESENTANTE COMÚN]**, identificado con **[CONSIGNAR TIPO DE DOCUMENTO DE IDENTIDAD] N° [CONSIGNAR NÚMERO DE DOCUMENTO DE IDENTIDAD]**, como representante común del consorcio para efectos de participar en todos los actos referidos al procedimiento de selección, suscripción y ejecución del contrato correspondiente con **[CONSIGNAR NOMBRE DE LA ENTIDAD]**.

Asimismo, declaramos que el representante común del consorcio no se encuentra impedido, inhabilitado ni suspendido para contratar con el Estado.

c) Fijamos nuestro domicilio legal común en [.....] nuestro correo electrónico común: [.....], al cual se notificarán todas las comunicaciones dirigidas al Consorcio durante el procedimiento de selección hasta la suscripción del contrato.

d) Las obligaciones que corresponden a cada uno de los integrantes del consorcio son las siguientes:

1. OBLIGACIONES DE **[NOMBRE, DENOMINACIÓN O RAZÓN SOCIAL DEL CONSORCIADO 1]** [%]²⁹

[DESCRIBIR LAS OBLIGACIONES DEL CONSORCIADO 1]

2. OBLIGACIONES DE **[NOMBRE, DENOMINACIÓN O RAZÓN SOCIAL DEL CONSORCIADO 2]** [%]³⁰

[DESCRIBIR LAS OBLIGACIONES DEL CONSORCIADO 2]

²⁹ Consignar únicamente el porcentaje total de las obligaciones, el cual debe ser expresado en número entero, sin decimales.

³⁰ Consignar únicamente el porcentaje total de las obligaciones, el cual debe ser expresado en número entero, sin decimales.

3. OBLIGACIONES DE [NOMBRE, DENOMINACIÓN O RAZÓN SOCIAL DEL CONSORCIADO 3] [%]³¹

[DESCRIBIR LAS OBLIGACIONES DEL CONSORCIADO 3]

TOTAL OBLIGACIONES 100%³²

[CONSIGNAR CIUDAD Y FECHA]

.....
Consortiado 1
Nombres, apellidos y firma del consorciado 1
o de su representante Legal
tipo y N° de documento de Identidad

.....
Consortiado 2
Nombres, apellidos y firma del consorciado 2
o de su representante Legal
tipo y N° de documento de identidad

.....
Consortiado 3
Nombres, apellidos y firma del consorciado 3
o de su Representante Legal
Tipo y N° de Documento de Identidad

³¹ Consignar únicamente el porcentaje total de las obligaciones, el cual debe ser expresado en número entero, sin decimales.
³² Este porcentaje corresponde a la sumatoria de los porcentajes de las obligaciones de cada uno de los integrantes del consorcio.

Advertencia

*El Anexo N° 5 únicamente es presentado por los postores que, si bien son parientes de los impedidos referidos en el inciso 1 del numeral 30.1 del artículo 30 de la Ley N° 32069, Ley General de Contrataciones Públicas, no le son aplicables los impedimentos en razón de parentesco del inciso 2 del citado numeral, debido a que cumplen alguna de las siguientes condiciones: i) Han suscrito un contrato derivado de un procedimiento de selección competitivo o no competitivo o, ii) han ejecutado cuatro contratos menores en el mismo tipo de objeto al que postula. **Para el caso de servicios, los dos años son consecutivos.***

ANEXO N° 5³³ DECLARACIÓN JURADA DE DESAFECTACIÓN DE IMPEDIMENTO

Señores

EVALUADORES

CONCURSO PÚBLICO ABREVIADO N°001-2025-MINCETUR-PCN

Presente.-

El que suscribe, [...], postor y/o representante legal de **[CONSIGNAR EN CASO DE SER PERSONA JURÍDICA]**, identificado con **[CONSIGNAR TIPO DE DOCUMENTO DE IDENTIDAD] N° [CONSIGNAR NÚMERO DE DOCUMENTO DE IDENTIDAD]**, con poder inscrito en la localidad de **[CONSIGNAR EN CASO DE SER PERSONA JURÍDICA]** en la Ficha N° **[CONSIGNAR EN CASO DE SER PERSONA JURÍDICA]** Asiento N° **[CONSIGNAR EN CASO DE SER PERSONA JURÍDICA]**, **declaro que tengo los siguientes parientes³⁴, los cuales cuentan con impedimento de carácter personal³⁵ de conformidad con el numeral 1 del numeral 30.1 del artículo 30 de la Ley N° 32069, Ley General de Contrataciones Públicas, de acuerdo a lo siguiente:**

[NOMBRE DEL PARIENTE 1] con DNI [...] con CARGO [...] en la ENTIDAD [...] que a la fecha de la presente declaración cuenta con impedimento de carácter personal de Tipo **[CONSIGNAR 1A, 1B, 1C, 1D, 1E, 1F, y 1G, SEGÚN CORRESPONDA]** de conformidad con el inciso 1 del numeral 30.1 del artículo 30 de la Ley N° 32069 Ley General de Contrataciones Públicas.

[NOMBRE DEL PARIENTE 2] con DNI [...] con CARGO [...] en la ENTIDAD [...] que a la fecha de la presente declaración cuenta con impedimento de carácter personal de Tipo **[CONSIGNAR 1A, 1B, 1C, 1D, 1E, 1F, y 1G, SEGÚN CORRESPONDA]** de conformidad con el inciso 1 del numeral 30.1 del artículo 30 de la Ley N° 32069 Ley General de Contrataciones Públicas.

Sin perjuicio de ello, **DECLARO BAJO JURAMENTO** lo siguiente:

Me encuentro exceptuado del impedimento por razón de parentesco, en razón de [INDICAR SUPUESTO: HABER EJECUTADO UN CONTRATO DERIVADO DE UN PROCEDIMIENTO DE SELECCIÓN COMPETITIVO O NO COMPETITIVO / HABER EJECUTADO CUATRO CONTRATOS MENORES EN EL MISMO TIPO DE OBJETO AL QUE POSTULA] dentro de los dos años previos a la convocatoria del procedimiento de selección, contratación directa o a la adjudicación de un contrato menor] conforme al inciso 2 del numeral 30.1 del artículo 30 de la Ley N° 32069, Ley General de Contrataciones Públicas, lo cual acredito documentalmente para la presentación de ofertas, de conformidad con el numeral 39.4 del artículo 39 del Reglamento de la Ley N° 32069, Ley General de Contrataciones del Públicas, aprobado por Decreto Supremo N° 009-2025-EF.

³³ Numeral 39.4 del artículo 39 del Reglamento de la Ley N° 32069, Ley General de Contrataciones Públicas, aprobado por Decreto Supremo N° 009-2025-EF.

³⁴ Se entiende pariente a aquellos hasta el segundo grado de consanguinidad y segundo de afinidad, lo que incluye al cónyuge, al conviviente, y al progenitor del hijo.

³⁵ Aplicables a autoridades, funcionarios o servidores públicos de acuerdo con lo que señala la Ley N° 32069, Ley General de Contrataciones Públicas.

[CONSIGNAR CIUDAD Y FECHA]

.....
**Firma, nombres y apellidos del postor o
representante legal, según corresponda**

ANEXO N° 6

PRECIO DE LA OFERTA

Señores

EVALUADORES

CONCURSO PÚBLICO ABREVIADO N°001-2025-MINCETUR-PCN

Presente.-

Es grato dirigirme a usted, para hacer de su conocimiento que, de acuerdo con las bases, mi oferta es la siguiente:

CONCEPTO	PRECIO TOTAL
TOTAL	

El precio de la oferta en SOLES incluye todos los impuestos, seguros, transporte, inspecciones, pruebas y, de ser el caso, los costos laborales conforme a la legislación vigente, así como cualquier otro concepto que pueda tener incidencia sobre el costo del servicio a contratar [EXCEPTO LA DE AQUELLOS POSTORES QUE GOCEN DE ALGUNA EXONERACIÓN LEGAL, NO INCLUYEN EN EL PRECIO DE SU OFERTA LOS TRIBUTOS RESPECTIVOS].

[CONSIGNAR CIUDAD Y FECHA]

.....
Firma, nombres y apellidos del postor o representante legal o común, según corresponda

Advertencia

- *En caso de que el postor reduzca su oferta, según lo previsto en el artículo 132 del Reglamento, debe presentar nuevamente este Anexo.*
- *El postor que goce de alguna exoneración legal debe indicar que su oferta no incluye el impuesto materia de la exoneración, debiendo incluir el siguiente texto:
"Mi oferta no incluye [CONSIGNAR EL IMPUESTO MATERIA DE LA EXONERACIÓN]".*
- *En caso de procedimientos según relación de ítems, el postor puede presentar el precio de su oferta en un solo documento o documentos independientes, en los ítems que se presente.*
- *En caso de contrataciones que conllevan la ejecución de prestaciones accesorias consignar lo siguiente: "el postor debe detallar en el precio de su oferta, el monto correspondiente a la prestación principal y las prestaciones accesorias".*
- *En caso de divergencia entre el precio de la oferta en dígitos y en letras, prevalece este último.*

ANEXO N° 9

AUTORIZACIÓN DE NOTIFICACIONES DURANTE LA EJECUCIÓN CONTRACTUAL MEDIANTE CORREO ELECTRÓNICO

(DOCUMENTO A PRESENTAR PARA EL PERFECCIONAMIENTO DEL CONTRATO)

Señores

EVALUADORES

CONCURSO PÚBLICO ABREVIADO N°001-2025-MINCETUR-PCN

Presente.-

El que se suscribe, [.....], postor adjudicado y/o representante legal de **[CONSIGNAR EN CASO DE SER PERSONA JURÍDICA]**, identificado con **[CONSIGNAR TIPO DE DOCUMENTO DE IDENTIDAD] N° [CONSIGNAR NÚMERO DE DOCUMENTO DE IDENTIDAD]**, autorizo que durante la ejecución del contrato se me notifique al correo electrónico **[INDICAR EL CORREO ELECTRÓNICO]**.

[CONSIGNAR CIUDAD Y FECHA]

.....
**Firma, nombres y apellidos del postor o
representante legal o común, según
corresponda**

Advertencia

La notificación de la decisión de la entidad contratante respecto a solicitudes presentadas durante la ejecución contractual se efectúa por correo electrónico, siempre que se cuente con la autorización correspondiente y sea posible obtener un acuse de recibo a través del mecanismo utilizado.

ANEXO N° 10

ELECCIÓN DE INSTITUCIÓN ARBITRAL³⁶

(DOCUMENTO A PRESENTAR PARA EL PERFECCIONAMIENTO DEL CONTRATO)

Señores

EVALUADORES

CONCURSO PÚBLICO ABREVIADO N°001-2025-MINCETUR-PCN

Presente.-

El que se suscribe, [.....], postor adjudicado y/o representante legal de **[CONSIGNAR EN CASO DE SER PERSONA JURÍDICA]**, identificado con **[CONSIGNAR TIPO DE DOCUMENTO DE IDENTIDAD] N° [CONSIGNAR NÚMERO DE DOCUMENTO DE IDENTIDAD]**, elijo la institución arbitral del listado proporcionado por la entidad contratante:

[INDICAR LA RAZON SOCIAL DE LA INSTITUCIÓN ARBITRAL ELEGIDA, DE ACUERDO AL LISTADO DEL NUMERAL 3.3 DEL CAPÍTULO III DE LA SECCIÓN ESPECÍFICA DE LAS BASES]

[CONSIGNAR CIUDAD Y FECHA]

.....
Firma, nombres y apellidos del postor o
representante legal o común, según
corresponda

³⁶ Para la elección de la institución arbitral, la entidad contratante debe tomar en cuenta, como aspectos relevantes, lo previsto en el literal d) del artículo 77 (Requisitos para resolver controversias en contrataciones públicas) y el numeral 84.1 del artículo 84 (Reglas aplicables al arbitraje) de la Ley.

ANEXO N° 11

EXPERIENCIA DEL POSTOR EN LA ESPECIALIDAD

Señores
EVALUADORES
CONCURSO PÚBLICO ABREVIADO N°001-2025-MINCETUR-PCN
Presente.-

Mediante el presente, el suscrito detalla la siguiente EXPERIENCIA EN LA ESPECIALIDAD:

Nº	CLIENTE	OBJETO DEL CONTRATO	Nº CONTRATO / O/S / COMPROBANTE DE PAGO	FECHA DEL CONTRATO O CP ³⁷	FECHA DE LA CONFORMIDAD DE SER EL CASO ³⁸	EXPERIENCIA PROVENIENTE DE:	MONEDA	IMPORTE ³⁹	TIPO DE CAMBIO VENTA ⁴⁰	MONTO FACTURADO ACUMULADO ⁴¹
1										
2										
3										
4										
5										
6										
7										
8										
9										
10										

³⁷ Se refiere a la fecha de suscripción del contrato, de la emisión de la Orden de Servicios o de cancelación del comprobante de pago, según corresponda.

³⁸ **Únicamente**, cuando la fecha del perfeccionamiento del contrato, sea previa a los quince años anteriores a la fecha de presentación de ofertas, caso en el cual el postor debe acreditar que la conformidad se emitió dentro de dicho periodo.

³⁹ Se refiere al monto del contrato ejecutado incluido adicionales y reducciones, de ser el caso.

⁴⁰ El tipo de cambio venta debe corresponder al publicado por la SBS correspondiente a la fecha de suscripción del contrato, de la emisión de la Orden de Servicios o de cancelación del comprobante de pago, según corresponda.

⁴¹ Consignar en la moneda establecida en las bases.

Nº	CLIENTE	OBJETO DEL CONTRATO	Nº CONTRATO / O/S / COMPROBANTE DE PAGO	FECHA DEL CONTRATO O CP ³⁷	FECHA DE LA CONFORMIDAD DE SER EL CASO ³⁸	EXPERIENCIA PROVENIENTE DE:	MONEDA	IMPORTE ³⁹	TIPO DE CAMBIO VENTA ⁴⁰	MONTO FACTURADO ACUMULADO ⁴¹
...										
20										
TOTAL										

[CONSIGNAR CIUDAD Y FECHA]

.....
Firma, nombres y apellidos del postor o representante legal o común, según corresponda

Advertencia

Si el titular de la experiencia no es el postor, consignar si dicha experiencia corresponde a la matriz en caso de que el postor sea sucursal considerando que ambas constituyen la misma persona jurídica conforme a lo previsto en el artículo 396 de la Ley N° 26887, Ley General de Sociedades, o fue transmitida por reorganización societaria, debiendo acompañar la documentación sustentatoria correspondiente. Del mismo modo, en aplicación de lo previsto en la mencionada Ley, en una operación de reorganización societaria que comprende tanto una fusión como una escisión, la sociedad resultante puede acreditar como suya la experiencia de la sociedad incorporada o absorbida, que se extingue producto de la fusión; asimismo, si en virtud de la escisión se transfiere un bloque patrimonial consistente en una línea de negocio completa, la sociedad resultante puede acreditar como suya la experiencia de la sociedad escindida, correspondiente a la línea de negocio transmitida. De esta manera, la sociedad resultante puede emplear la experiencia transmitida, como consecuencia de la reorganización societaria antes descrita, en los futuros procesos de selección en los que participe.

ANEXO N° 12

DECLARACIÓN JURADA DE PLAZO DE PRESTACIÓN DEL SERVICIO

Señores

EVALUADORES

CONCURSO PÚBLICO ABREVIADO N°001-2025-MINCETUR-PCN

Presente.-

Mediante el presente, con pleno conocimiento de las condiciones que se exigen en las bases del procedimiento de selección de la referencia, me comprometo a prestar el servicio objeto del presente procedimiento de selección en el plazo de **[CONSIGNAR EL PLAZO OFERTADO]**.

[CONSIGNAR CIUDAD Y FECHA]

.....
**Firma, nombres y apellidos del postor o
representante legal o común, según corresponda**

CONCURSO PÚBLICO ABREVIADO

ANEXO N° 14

DECLARACIÓN JURADA

Señores
EVALUADORES
CONCURSO PÚBLICO ABREVIADO N°001-2025-MINCETUR-PCN
Presente.-

Mediante el presente el suscrito, postor y/o Representante Legal de **[CONSIGNAR EN CASO DE SER PERSONA JURÍDICA]**, declaro que la experiencia que acredito de la empresa **[CONSIGNAR LA DENOMINACIÓN DE LA PERSONA JURÍDICA]** como consecuencia de una reorganización societaria, no se encuentra en el supuesto establecido en el numeral 72.3 del artículo 72 del Reglamento de la Ley N° 32069, Ley General de Contrataciones Públicas, aprobado mediante Decreto Supremo N° 009-2025-EF.

[CONSIGNAR CIUDAD Y FECHA]

.....
Firma, nombres y apellidos del postor o representante legal, según corresponda

Advertencia

A efectos de cautelar la veracidad de esta declaración, el postor puede verificar la información de la Relación de Proveedores Sancionados por el Tribunal de Contrataciones Públicas con Sanción Vigente en: <http://portal.osce.gob.pe/rnp/content/relación-de-proveedores-sancionados>. También le asiste dicha facultad a la dependencia encargada de las contrataciones o al órgano de la entidad contratante al que se le haya asignado la función de verificación de la oferta presentada por el postor ganador de la buena pro.

ANEXO N° 15
DECLARACIÓN JURADA DE ACTUALIZACIÓN DE DESAFECTACIÓN DE
IMPEDIMENTO

(DOCUMENTO A PRESENTAR PARA EL PERFECCIONAMIENTO DEL CONTRATO)

Señores

EVALUADORES

CONCURSO PÚBLICO ABREVIADO N°001-2025-MINCETUR-PCN

Presente.-

El que suscribe, [.....], postor y/o Representante Legal de **[CONSIGNAR EN CASO DE SER PERSONA JURÍDICA]**, identificado con **[CONSIGNAR TIPO DE DOCUMENTO DE IDENTIDAD] N° [CONSIGNAR NÚMERO DE DOCUMENTO DE IDENTIDAD]**, con poder inscrito en la sedede **[CONSIGNAR EN CASO DE SER PERSONA JURÍDICA]** en la Ficha N° **[CONSIGNAR EN CASO DE SER PERSONA JURÍDICA]** Asiento N° **[CONSIGNAR EN CASO DE SER PERSONA JURÍDICA]**, **declaro que tengo los siguientes parientes⁴², los cuales cuentan con impedimento de carácter personal⁴³ de conformidad con el numeral 1 del numeral 30.1 del artículo 30 de la Ley N° 32069, Ley General de Contrataciones Públicas, de acuerdo a lo siguiente:**

[NOMBRE DEL PARIENTE 1] con DNI [.....] con CARGO [.....] en la ENTIDAD [.....] que a la fecha de la presente declaración es un impedido de carácter personal del Tipo **[CONSIGNAR 1A, 1B, 1C, 1D, 1E, 1F, y 1G, SEGÚN CORRESPONDA]**.

[NOMBRE DEL PARIENTE 2] con DNI [.....] con CARGO [.....] en la ENTIDAD [.....] que a la fecha de la presente declaración es un impedido de carácter personal del Tipo **[CONSIGNAR 1A, 1B, 1C, 1D, 1E, 1F, y 1G, SEGÚN CORRESPONDA]**.

Sin perjuicio de ello, **DECLARO BAJO JURAMENTO** lo siguiente:

A la fecha me encuentro exceptuado del impedimento por razón de parentesco, en razón de [INDICAR SUPUESTO: HABER EJECUTADO UN CONTRATO DERIVADO DE UN PROCEDIMIENTO DE SELECCIÓN COMPETITIVO O NO COMPETITIVO / HABER EJECUTADO CUATRO CONTRATOS MENORES EN EL MISMO TIPO DE OBJETO AL QUE POSTULA] dentro de los dos años previos a la convocatoria del procedimiento de selección, contratación directa o a la adjudicación de un contrato menor conforme al inciso 2 del numeral 30.1 del artículo 30 de la Ley N° 32069⁴⁴, Ley General de Contrataciones Públicas, lo cual acreditaré documentalmente para la presentación de ofertas, de conformidad con el numeral 39.4 del artículo 39 del Reglamento de la Ley N° 32069, Ley General de Contrataciones del Públicas, aprobado por Decreto Supremo N° 009-2025-EF.

En ese sentido, mediante el presente cumplo con presentar la acreditación documental correspondiente:

[CONSIGNAR EL DETALLE DE LOS DOCUMENTOS CORRESPONDIENTES]

[CONSIGNAR CIUDAD Y FECHA]

.....
Firma, nombres y apellidos del postor o
representante legal, según corresponda

⁴² Se entiende pariente a aquellos hasta el segundo grado de consanguinidad y segundo de afinidad, lo que incluye al cónyuge, al conviviente, y al progenitor del hijo.

⁴³ Aplicables a autoridades, funcionarios o servidores públicos de acuerdo con lo que señala la Ley N° 32069-.

⁴⁴ Conforme el numeral 2 "Impedimentos en razón del parentesco" del numeral 30.1 del artículo 30 de la Ley N° 32069, Ley General de Contrataciones Públicas.

ANEXO N° 16

**SOLICITUD DE BONIFICACIÓN DEL DIEZ POR CIENTO (10%) POR SERVICIOS PRESTADOS FUERA DE LA PROVINCIA DE LIMA Y CALLAO
(DE SER EL CASO, SOLO PRESENTAR ESTA SOLICITUD EN EL ÍTEM [CONSIGNAR EL N° DEL ÍTEM O ÍTEMS CUYO VALOR O CUANTÍA ESTIMADA NO SUPERA LOS DOSCIENTOS MIL SOLES (S/ 200,000.00)])**

Señores

EVALUADORES

CONCURSO PÚBLICO ABREVIADO N°001-2025-MINCETUR-PCN

Presente.-

Mediante el presente el suscrito, postor y/o Representante Legal de [CONSIGNAR EN CASO DE SER PERSONA JURÍDICA], solicito la asignación de la bonificación del diez por ciento (10%) sobre el puntaje total en [CONSIGNAR EL ÍTEM O ÍTEMS, SEGÚN CORRESPONDA, EN LOS QUE SE SOLICITA LA BONIFICACIÓN] debido a que el domicilio de mi representada se encuentra ubicado en la provincia o provincia colindante donde se ejecuta la prestación.

.....
Firma, nombres y apellidos del postor o representante legal, según corresponda

Importante para la entidad contratante

- *Para asignar la bonificación, los evaluadores verifican el domicilio consignado por el postor en el Registro Nacional de Proveedores (RNP) de la Pladicop*
- *Para que el postor pueda acceder a la bonificación, debe cumplir con las condiciones establecidas en el numeral 75.6 del artículo 75 del Reglamento de la Ley N° 32069, Ley General de Contrataciones del Públicas, aprobado por Decreto Supremo N° 009-2025-EF.*

Advertencia

Cuando se trate de consorcios, la declaración jurada es la siguiente:

ANEXO N° 16

**SOLICITUD DE BONIFICACIÓN DEL DIEZ POR CIENTO (10%) POR SERVICIOS PRESTADOS FUERA DE LA PROVINCIA DE LIMA Y CALLAO
(DE SER EL CASO, SOLO PRESENTAR ESTA SOLICITUD EN EL ÍTEM [CONSIGNAR EL N° DEL ÍTEM O ÍTEMS CUYA CUANTÍA NO SUPERA LOS DOSCIENTOS MIL SOLES (S/ 200,000.00)])**

Señores

EVALUADORES

CONCURSO PÚBLICO ABREVIADO N° [CONSIGNAR NOMENCLATURA DEL PROCEDIMIENTO DE SELECCIÓN]

Presente.-

Mediante el presente el que se suscribe, [.....], representante común del consorcio [CONSIGNAR EL NOMBRE DEL CONSORCIO], solicito la asignación de la bonificación del diez por ciento (10%) sobre el puntaje total en [CONSIGNAR EL ÍTEM O ÍTEMS, SEGÚN CORRESPONDA, EN LOS QUE SE SOLICITA LA BONIFICACIÓN] debido a que los domicilios de todos los integrantes del consorcio se encuentran ubicados en la provincia o provincias colindantes donde se ejecuta la prestación.

.....
**Firma, nombres y apellidos del representante
común del consorcio**

Importante para la entidad contratante

- *Para asignar la bonificación, los evaluadores verifican el domicilio consignado de los integrantes del consorcio, en el Registro Nacional de Proveedores (RNP) de la Pladicop*
- *Para que un consorcio pueda acceder a la bonificación, cada uno de sus integrantes debe cumplir con las condiciones establecidas en el numeral 75.6 del artículo 75 del Reglamento de la Ley N° 32069, Ley General de Contrataciones del Públicas, aprobado por Decreto Supremo N° 009-2025-EF..*

ANEXO N° 17

SOLICITUD DE BONIFICACIÓN DEL CINCO POR CIENTO (5%) POR TENER LA CONDICIÓN DE MICRO Y PEQUEÑA EMPRESA

Señores

EVALUADORES

CONCURSO PUBLICO ABREVIADO N° [CONSIGNAR NOMENCLATURA DEL PROCEDIMIENTO DE SELECCIÓN

Presente.-

Mediante el presente el suscrito, postor y/o representante legal de **[CONSIGNAR EN CASO DE SER PERSONA JURÍDICA]**, solicito la asignación de la bonificación del cinco por ciento (5%) sobre el puntaje total obtenido, debido a que mi representada cuenta con la condición de micro y pequeña empresa.

[CONSIGNAR CIUDAD Y FECHA]

.....
Firma, nombres y apellidos del postor o representante legal o común, según corresponda

Importante

- Para asignar la bonificación, la Dependencia Encargada de las Contrataciones o los evaluadores, según corresponda, verifica la página web del Ministerio de Trabajo y Promoción del Empleo en la sección consulta de empresas acreditadas en el REMYPE en el link <http://www2.trabajo.gob.pe/servicios-en-linea-2-2/>.
- Para que un consorcio pueda acceder a la bonificación, cada uno de sus integrantes debe cumplir con la condición de micro y pequeña empresa.

ANEXO N° 18⁴⁵

DECLARACIÓN JURADA SOBRE INAPLICACIÓN DEL IMPEDIMENTO TIPO 4.D DEL INCISO 4 DEL NUMERAL 30.1 DEL ARTÍCULO 30 DE LA LEY N° 32069 REFERIDO A LA INSCRIPCIÓN EN EL REGISTRO DE DEUDORES ALIMENTARIOS MOROSOS – REDAM

(Documento a presentar para el perfeccionamiento del contrato en caso de proveedores con procesos de alimentos en ejecución de sentencia)

Señores

EVALUADORES

CONCURSO PUBLICO ABREVIADO N° [CONSIGNAR NOMENCLATURA DEL PROCEDIMIENTO DE SELECCIÓN]

Presente.-

El que suscribe, [.....], postor y/o apoderado de **[CONSIGNAR EL NOMBRE DE LA PERSONA NATURAL QUE OTORGA EL PODER, DE SER EL CASO]**, identificado con **[CONSIGNAR TIPO DE DOCUMENTO DE IDENTIDAD] N° [CONSIGNAR NÚMERO DE DOCUMENTO DE IDENTIDAD]**, con poder inscrito en la localidad de **[CONSIGNAR EN CASO DE CONTAR CON APODERADO]** en la Ficha N° **[CONSIGNAR EN CASO DE CONTAR CON APODERADO]** Asiento N° **[CONSIGNAR EN CASO DE CONTAR CON APODERADO]**, **DECLARO BAJO JURAMENTO** que no me resulta aplicable el impedimento Tipo 4.D del inciso 4 del numeral 30.1 del artículo 30 de la Ley, referido a las personas inscritas en el Registro de Deudores Alimentarios Morosos del Poder Judicial (Redam), considerando lo siguiente:

[EL PROVEEDOR DEBE CONSIGNAR LA INFORMACIÓN SÓLO UNA DE LAS OPCIONES QUE SE ESTABLECEN A CONTINUACIÓN, SEGÚN SEA EL CASO]:

- Que, se ha remitido el/la **[CONSIGNAR LA DENOMINACIÓN EXACTA DEL DOCUMENTO REMITIDO POR EL PROVEEDOR AL JUZGADO A CARGO DEL PROCESO DE ALIMENTOS]** con fecha de recepción **[CONSIGNAR FECHA DE RECEPCIÓN]** dirigido/a al **[CONSIGNAR LOS DATOS DE IDENTIFICACIÓN DEL JUZGADO A CARGO DEL PROCESO DE ALIMENTOS QUE CORRESPONDA]**, mediante el cual se informó la cancelación de la deuda alimentaria derivada del proceso de alimentos seguido por **[CONSIGNAR LOS DATOS DE LA PARTE DEMANDANTE DEL PROCESO DE ALIMENTOS]**, para lo cual me sujeto al principio de presunción de veracidad. Se adjunta el cargo de recepción del indicado documento.
- Que, sí me encuentro en el registro de deudores alimentario moroso, por lo que; autorizo se me descuenta del pago que me corresponde como contraprestación del contrato derivado del presente procedimiento de selección, el monto de la pensión mensual fijada en el proceso de alimentos seguido por **[CONSIGNAR LOS DATOS DE LA PARTE DEMANDANTE DEL**

⁴⁵ De conformidad con lo previsto en el numeral 39.2 del artículo 39 del Reglamento de la Ley N° 32069, Ley General de Contrataciones Públicas.

PROCESO DE ALIMENTOS ante el **[CONSIGNAR LOS DATOS DE IDENTIFICACIÓN DEL JUZGADO CORRESPONDIENTE]**, para lo cual adjunto:

La sentencia emitida por el **[CONSIGNAR LOS DATOS DE IDENTIFICACIÓN DEL JUZGADO A CARGO DEL PROCESO DE ALIMENTOS QUE CORRESPONDA]** en

- a) el trámite del proceso de alimentos seguido en el expediente **[CONSIGNAR EL NÚMERO DE EXPEDIENTE JUDICIAL]**
- b) La información complementaria solicitada por la entidad contratante para realizar el descuento, la que comprende lo siguiente: **[LA ENTIDAD CONTRATANTE DEBE CONSIGNAR LA INFORMACIÓN QUE REQUIERA DEL PROVEEDOR PARA HACER EFECTIVO EL DESCUENTO]**

[CONSIGNAR CIUDAD Y FECHA]

.....
Firma, nombres y apellidos del postor o
apoderado, según corresponda