



# Gobierno Regional


DIRECCIÓN REGIONAL DE TRANSPORTES Y COMUNICACIONES



## "EXPEDIENTE DE MANTENIMIENTO RUTINARIO DE LA RUTA IC-104 TRAMO: EMP. 1S (EL CARMEN) - EL CARMEN

DISTRITOS : EL CARMEN  
PROVINCIA : CHINCHA  
DEPARTAMENTO : ICA

### EXPEDIENTE DE MANTENIMIENTO



2024



## INDICE GENERAL

### 3. PLANOS DE LOCALIZACIÓN, UBICACIÓN Y CLAVE

- 3.1 PLANO DE LOCALIZACIÓN
- 3.2 PLANO DE UBICACIÓN
- 3.3 PLANO CLAVE
- 3.4 PLANO DE CARTEL DEL SERVICIO

### 4. MEMORIA DESCRIPTIVA

- 4.1 UBICACIÓN
- 4.2 ANTECEDENTES
- 4.3 OBJETIVOS
- 4.4 DESCRIPCIÓN
- 4.5 CARACTERISTICAS TECNICAS DE LA VIA ACTUAL
- 4.6 METAS
- 4.7 MONTO DEL PRESUPUESTO
- 4.8 PLAZO DE EJECUCIÓN DEL SERVICIO

### 5. RECURSOS

- 5.1 MANO DE OBRA
- 5.2 MATERIALES

### 6. METRADOS

### 7. ESPECIFICACIONES TECNICAS

- 7.1 NOMBRE Y DESCRIPCIÓN DE LA ACTIVIDAD
- 7.2 PROCESO CONSTRUCTIVO
- 7.3 UNIDAD DE MEDICIÓN
- 7.4 TOLERANCIA
- 7.5 FORMA DE PAGO

### 8. COSTO DIRECTO

### 9. GASTOS GENERALES







# Gobierno Regional



GORE-ICA

DIRECCIÓN REGIONAL DE TRANSPORTES Y COMUNICACIONES

10. UTILIDAD
11. PRESUPUESTO DEL MANTENIMIENTO
12. INSUMOS DEL MANTENIMIENTO
13. INFORME DE CANTERAS Y FUENTES DE AGUAS
14. INFORME DE ESTUDIO DE IMPACTO AMBIENTAL
15. INFORME DE ZONAS CRITICAS
16. INFORME DE SEÑALIZACIÓN
17. CRONOGRAMA DE EJECUCIÓN DE MANTENIMIENTO POR 03 MESES
18. PANEL FOTOGRAFICO





**Gobierno Regional**

**DIRECCIÓN REGIONAL DE TRANSPORTES Y COMUNICACIONES**



# **PLANO DE LOCALIZACION**





# Gobierno Regional

DIRECCIÓN REGIONAL DE TRANSPORTES Y COMUNICACIONES



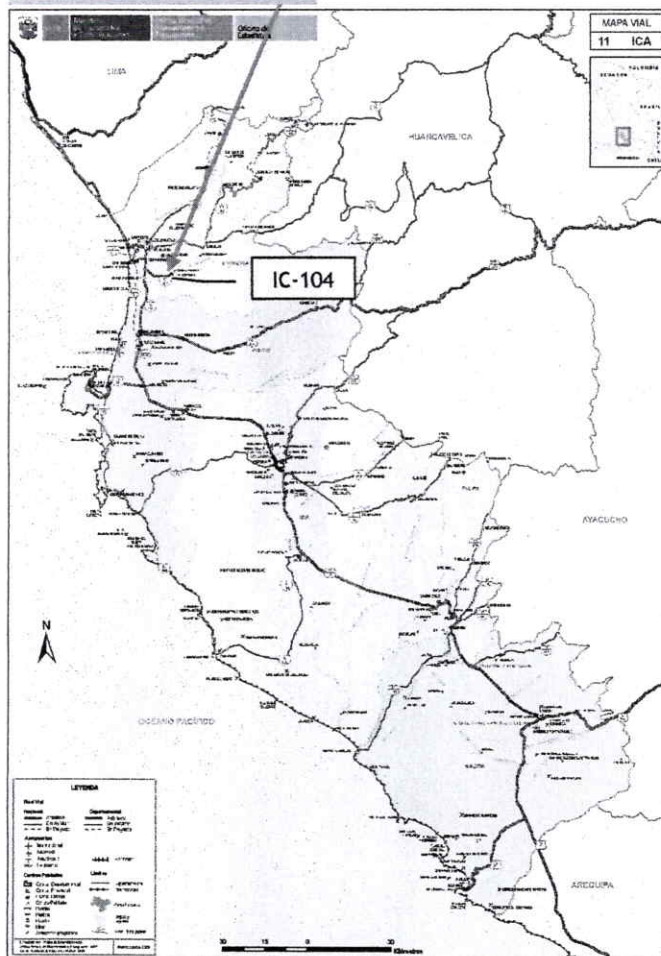
Localización Nacional



Localización Regional



Localización Local



EXPEDIENTE TECNICO MANTENIMIENTO RUTINARIO DE LA RUTA IC-104 TRAMO: EMP. PE-15 (DV. EL CARMEN) - EL CARMEN



**Gobierno Regional**

**DIRECCIÓN REGIONAL DE TRANSPORTES Y COMUNICACIONES**



# **PLANO DE UBICACION**



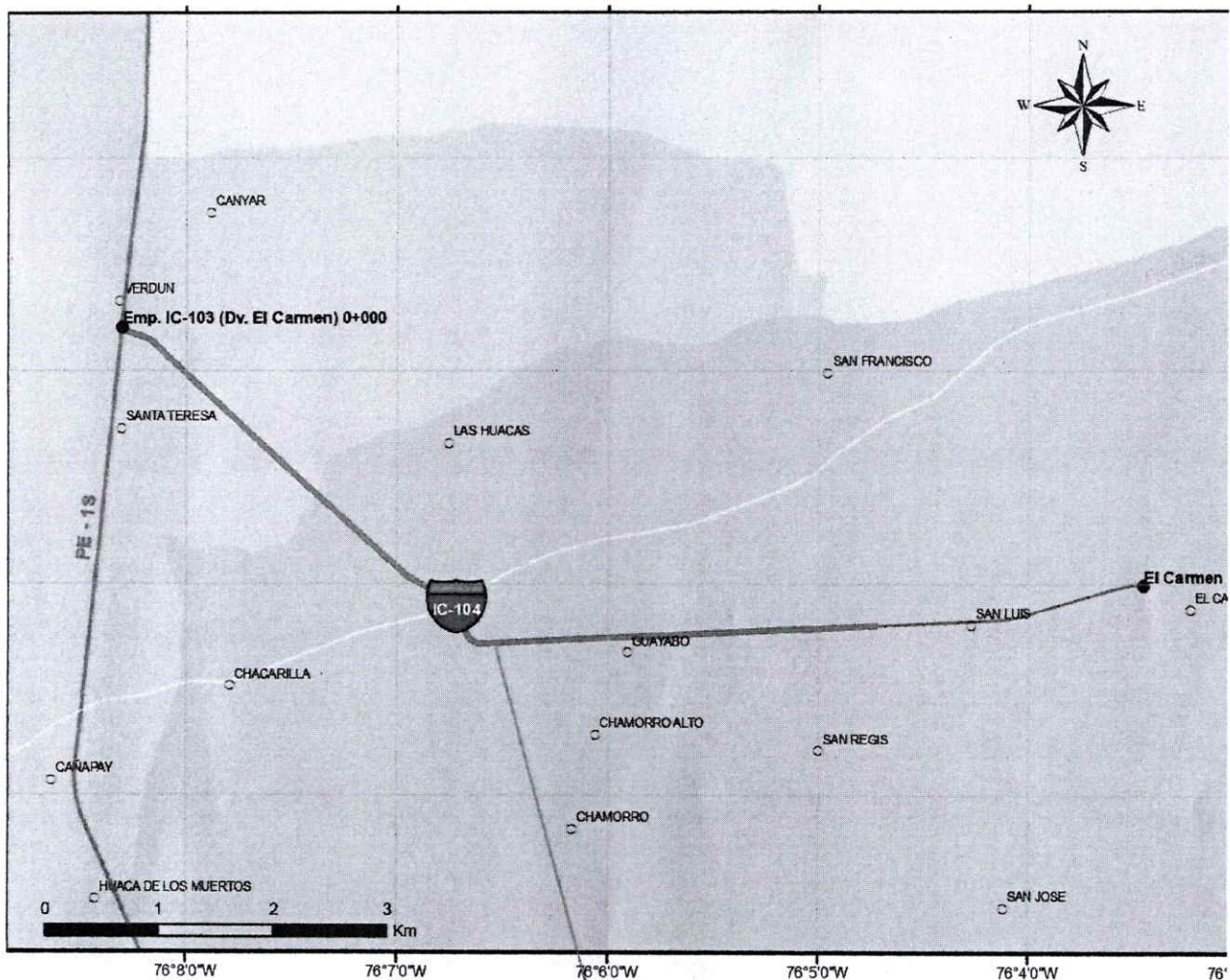


# Gobierno Regional

DIRECCIÓN REGIONAL DE TRANSPORTES Y COMUNICACIONES



## PLANO UBICACION



IC 104



EXPEDIENTE TECNICO MANTENIMIENTO RUTINARIO DE LA RUTA IC-104 TRAMO: EMP. PE-1S (DV. EL CARMEN) - EL CARMEN

INFRAESTRUCTURA  
D.R.I.C.  
FOLIO 86





# *Gobierno Regional*

DIRECCIÓN REGIONAL DE TRANSPORTES Y COMUNICACIONES



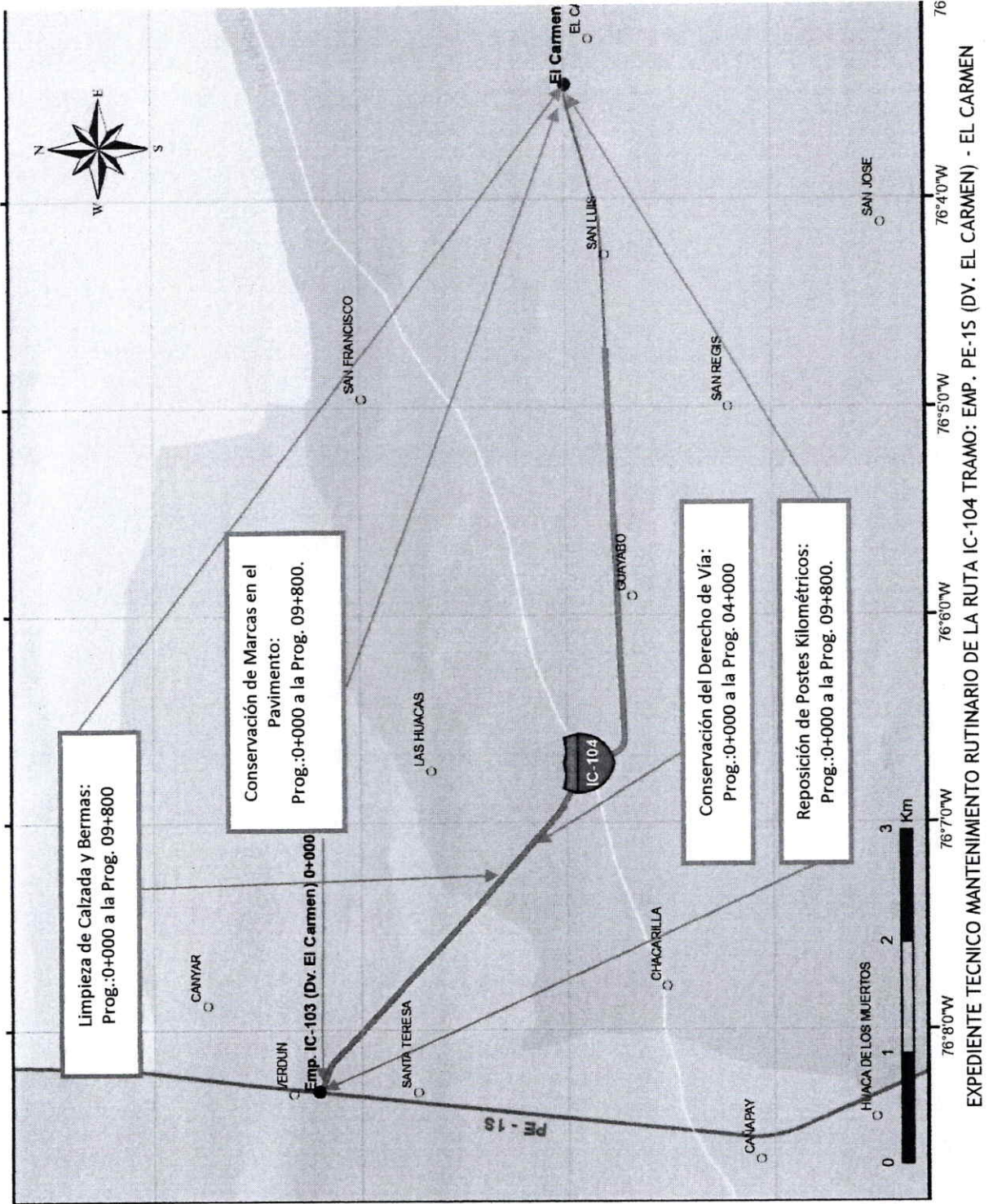
## **PLANO CLAVE**



# Gobierno Regional



DIRECCIÓN REGIONAL DE TRANSPORTES Y COMUNICACIONES





## **PLANO DE CARTEL DEL SERVICIO**





GOBIERNO REGIONAL DE ICA  
DIRECCION REGIONAL DE TRANSPORTES  
Y COMUNICACIONES DE ICA

Provias  
Descentralizado

"MANTENIMIENTO RUTINARIO DE LA RUTA IC-104 TRAMO:EMP. PE-1S (DV. EL CARMEN) - EL CARMEN"

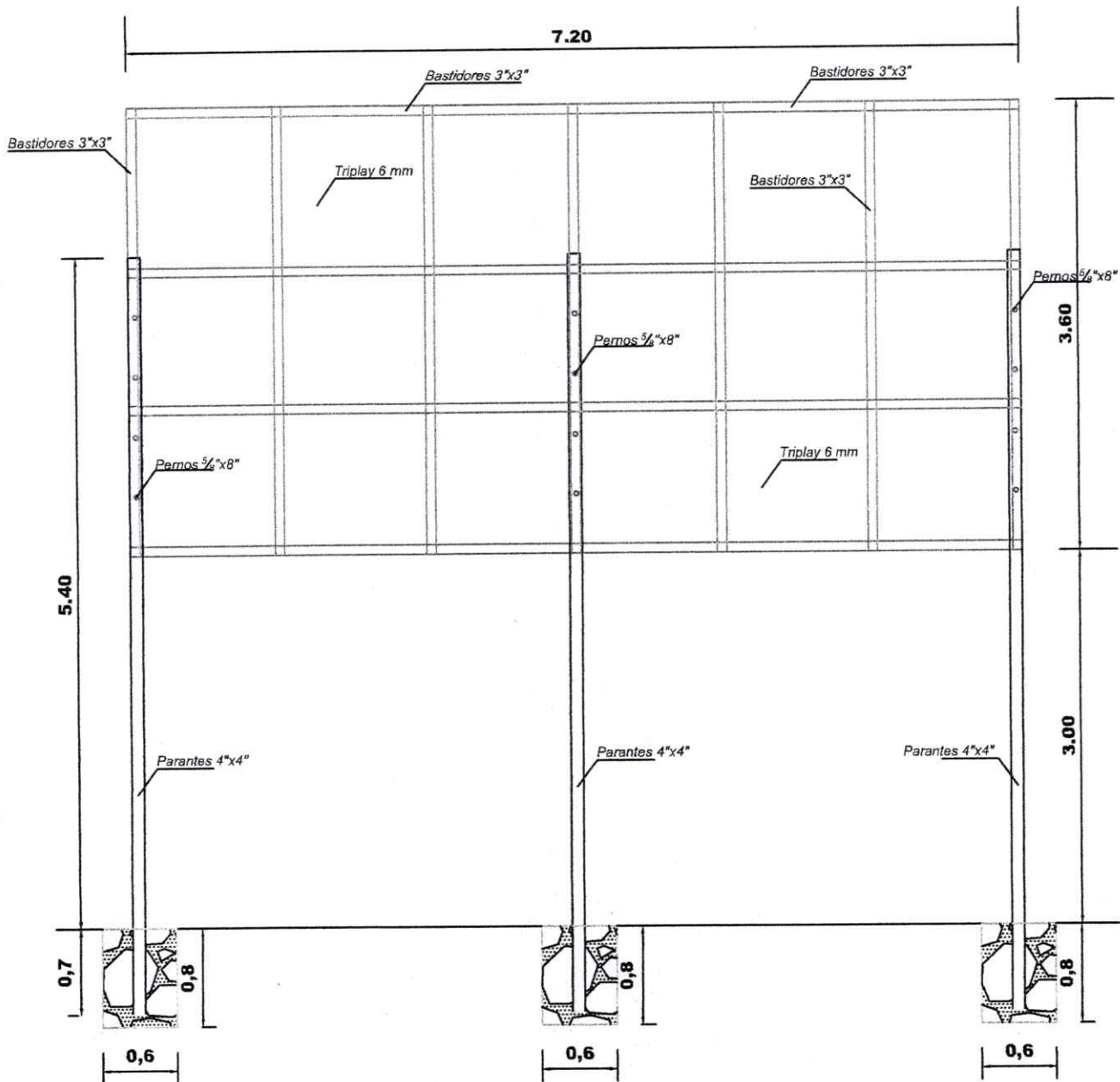
**Entidad que ejecuta** : DIRECCION REGIONAL DE TRANSPORTES Y COMUNICACIONES DE ICA  
**Monto de inversión** : S/. 75,904.00  
**Plazo de Ejecución** : 90 Días Calendarios  
**Contratista** :



INFRAESTRUCTURA  
D.R.I.C.

FOLIO

82





## **MEMORIA DESCRIPTIVA**





### 4. MEMORIA DESCRIPTIVA

**ACTIVIDAD** : MANTENIMIENTO RUTINARIO DE LA RUTA IC-104 TRAMO: EMP. PE-1S  
(DV. EL CARMEN) - EL CARMEN.

**TRAMO** : EMP. PE-1S (DV. EL CARMEN) - EL CARMEN.

**MODALIDAD** : CONTRATA

**MONTO PRESUP.** : S/. 75,904.00 SOLES

**RESP. DE ELABORACION** : ING. PEDRO AUGUSTO LUYO BELTRAN

**UBICACIÓN** : EL CARMEN-CHINCHA-ICA

**FECHA** : MARZO 2024

#### 4.1 UBICACIÓN

El proyecto "MANTENIMIENTO RUTINARIO DE LA RUTA IC-104 TRAMO: EMP.IC-103 (DV. EL CARMEN) - EL CARMEN" se inicia entre los 62.73 m.s.n.m. (Km 0+000.00) a 154.42 m.s.n.m. (Km. 09+800), con una longitud total de 09+800 Kms. El inicio se ha establecido en el Km. 0+000 (Dv. El Carmen) del camino departamental Ruta IC -104, a la altura del Km. 205.200 de la Panamericana Sur; habiéndose determinado el punto final en el Km 09+800 El Carmen.

Geográficamente se encuentra en:

CODIGO DE RUTA	PUNTO DE INICIO	PROGRESIVA KM	COORDENADAS - WGS 84		PUNTO FINAL	PROGRESIVA KM	COORDENADAS - WGS 84	
			Latitud	Longitud			Latitud	Longitud
IC 104	Altura al KM. 205.200 de la Panamericana Sur	0+000	8509502.38	376786.71	El Carmen	09+800	8507307.21	385549.61

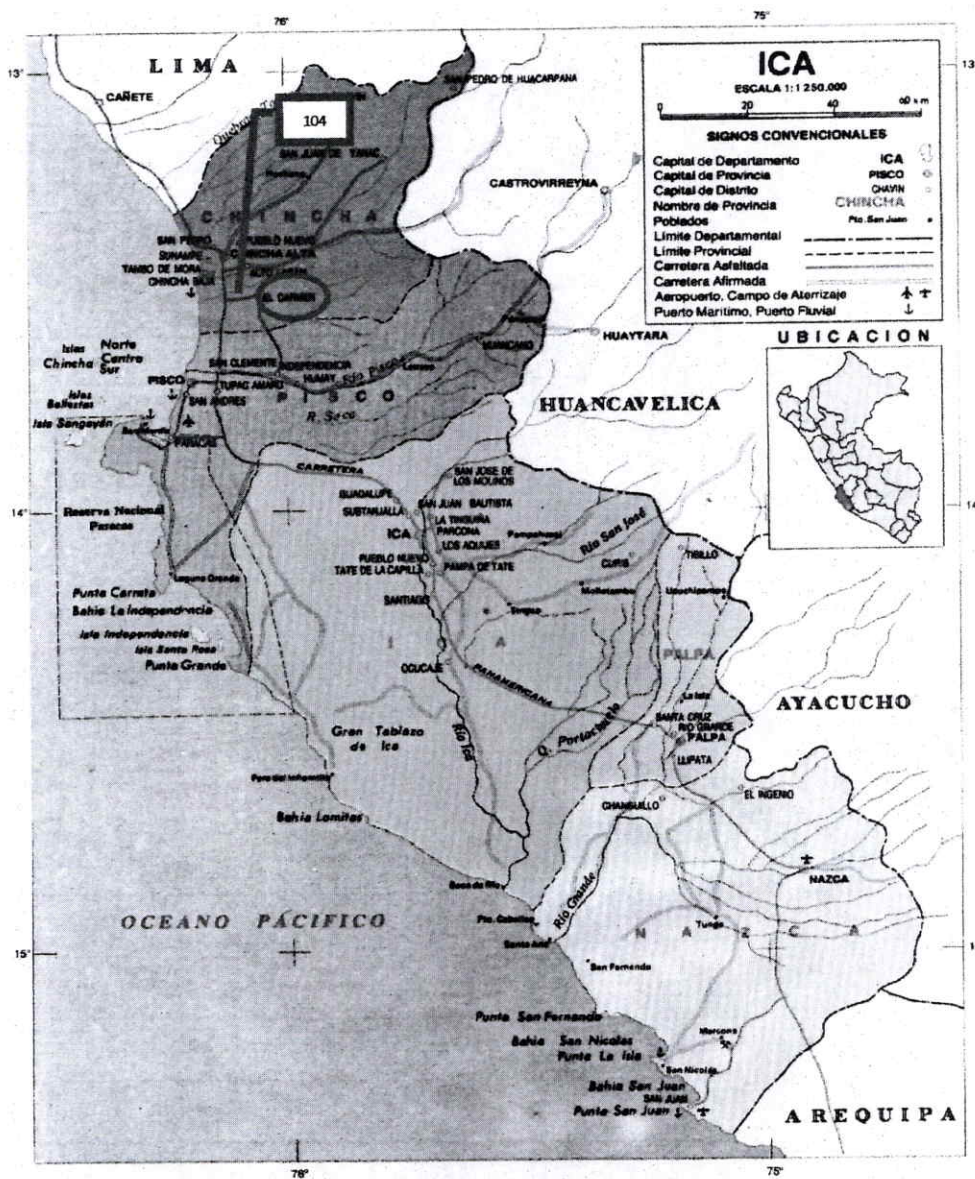




# Gobierno Regional



DIRECCIÓN REGIONAL DE TRANSPORTES Y COMUNICACIONES



EXPEDIENTE TECNICO MANTENIMIENTO RUTINARIO DE LA RUTA IC-104 TRAMO: EMP. PE-1S (DV. EL CARMEN EL CARMEN

INFRAESTRUCTURA  
D.R.I.C.  
FOLIO 78





## 4.2 ANTECEDENTES

La Dirección Regional de Transportes y Comunicaciones del GORE-ICA, ha considerado necesario realizar la Actividad de Mantenimiento Rutinario en la Carretera de Ruta IC-104 TRAMO: EMP.1S(DV. EL CARMEN) - EL CARMEN, con la finalidad de preservar la inversión realizada del Asfaltado de la vía.

A consecuencia de la gran afluencia de tráfico que circula por esta Ruta, La DRTC realizó el Año 2022 el Mantenimiento Periódico a Nivel de CARPETA ASFALTICA EN CALIENTE 2", por lo que es necesario preservar la Inversión realizada.

La vía se encuentra en buenas condiciones de transitabilidad con una superficie de rodadura asfaltada que no ha sufrido deterioros, visualizándose que solo se requiere un mantenimiento rutinario con actividades de Limpieza de Calzada y Bermas, así como Roce de la vegetación ya que se encuentra en abundancia en el derecho de vía (Ambos lados de la carretera) dificultando la visibilidad del conductor que hace uso de esta vía, también es necesario la Conservación de marcas en el pavimento, por lo que es necesario su mantenimiento adecuado.

La carretera citada articula al Distrito de El Carmen hacia la red Vial nacional(Panamericana Sur) y por ende a los distritos vecinos de Chincha Baja, Alto Laran, por los considerandos citados es necesario realizar el adecuado mantenimiento rutinario del tramo desde la progresiva 0+000 a la progresiva 09+800.

Por lo que la Dirección Regional de Transportes y Comunicaciones del GORE-ICA, realiza el presente Expediente de Mantenimiento Rutinario con la finalidad de mejorar la calidad de vida de la población rural de los CC.PP. Chamorro, El Guayabo, San Regis, Hoja Redonda etc.) que se ubican a la orilla de la carretera, reduciendo el alza de las tarifas y fletes, pérdidas de la producción agrícola, pesquera, así como la reducción de la economía familiar en cuanto a su ingreso económico y con el consecuente incremento de la pobreza, etc.







La Población beneficiada directamente será el distrito de El Carmen, aproximadamente de 4,500 habitantes.

## 4.3 OBJETIVOS

Los principales objetivos son:

- Mejorar las condiciones de transitabilidad y accesibilidad a los usuarios dando la confiabilidad y seguridad en la vía indicada.
- Incrementar la calidad de vida rural así como establecer la comunicación entre el campo y la ciudad.
- La preservación del patrimonio estatal correspondiente a la Infraestructura Vial.

## 4.4 DESCRIPCIÓN

El mantenimiento rutinario, que se llevará a cabo en la ruta departamental IC 104, la cual se inicia a la altura del km 205+200 de la Panamericana Sur y concluye en el Plaza de Armas del Distrito de El Carmen en una longitud de 9+800 Kms., en su recorrido atraviesa centros poblados Chamorro, El Guayabo, San Regis, Hoja Redonda, etc.. Las actividades a realizar serán las siguientes:

- 1.- **Movilización y desmovilización**, de los equipos necesarios para el mantenimiento vial, los cuales serán trasladados de la ciudad de Ica.
- 2.- **Campamentos**, dichas instalaciones provisionales serán para albergar a los trabajadores, equipos, insumos necesarios para la actividad a realizar.





**3.-Limpieza de Calzada y Bermas:** este trabajo consistirá en la remoción de todo material extraño de la calzada y bermas con la finalidad que permanezca libre de obstáculos, basuras y otros objetos que caigan y/o sean arrojados sobre ella. Dichos trabajos se realizarán de la progresiva 0+000 al 09+800 teniendo una longitud efectiva de trabajo de 9.800 Kms..

**4.- Reposición de Postes Kilométrico:** Esta actividad consistirá en Reposición de los hitos kilométricos que presenten deterioros como, por ejemplo; se encuentren rotos, averiados, de acuerdo a la normatividad vigente o que no existan desde la progr. 00+000 a prog.09+800.

**5.-. Conservación de Marcas en el Pavimento:** Esta actividad consistirá en la conservación de la demarcación del pavimento flexible o rígido, con la finalidad de que la vía, mantenga una adecuada señalización horizontal. Se consideran marcas a la demarcación de líneas en el pavimento, símbolos o leyendas aplicadas con fines informativos, preventivos o reguladores del tránsito, desde la progr. 00+000 a prog.09+800.

**6.-Conservación del Derecho de Vía:** este trabajo consistirá en la conservación de la faja del terreno que constituye el derecho de vía, con la finalidad que el mismo mantenga el ancho aprobado.

Dicha Conservación abarcará labores de limpieza y roce, manejo de la vegetación mayor o menor en forma manual; mantenimiento o reposición de la demarcación y señalización del derecho de vía, dichos trabajos se realizarán de la progr.0+000 a la progresiva 0+000 al 09+800.

#### 4.5 CARACTERISTICAS TECNICAS DE LA VIA ACTUAL

Debido a las condiciones que presenta la carretera y debido a la importancia que al servicio que presta a la zona, debería presentar las condiciones mínimas según las Normas Peruanas para la Construcción de Carreteras.







### CARACTERISTICAS TECNICAS ACTUALES

A continuación, se muestra un resumen las características técnicas principales de la situación actual de la carretera, como longitud, ancho de la superficie de rodadura y otras.

Red vial	: Ruta Departamental IC 104
Longitud	: 9.800 Kms.
Superficie de rodadura	: A nivel de Asfaltado en regular estado.
Temperatura	: 15° C a 31° C promedio anual
Altitud	: Variable 62.73(Km.0+000) a 154.42 m.s.n.m. (Km. 09+800)

Ancho de superficie de rodadura : Variable entre 6.50 y 7.20 m  
Índice medio diario semanal (IMDs): 206 vehículos/día.

La presente vía a ser mantenida tiene una longitud de 09+800 Kms., el Mantenimiento Vial se efectuará en toda su longitud, estando el tramo de 9.800 asfaltada, en su recorrido, atraviesa centros poblados de Chamorro, san Regis, El Guayabo.

### 4.6 METAS

En el año 2024, se ha previsto realizar actividades de Mantenimiento Rutinario en la Ruta IC-104 TRAMO: EMP.1S(DV. EL CARMEN) - EL CARMEN y del Km. 00+000 AL 09+800.

### LONGITUD DE MANTENIMIENTO RUTINARIO: 09+800 KMS.

COD.	PARTIDAS	UND.	METRADO	PROGRESIVA
1	PRELIMINARES			
1.01	MOVILIZACION Y DESMOVILIZACION	Glb.	1.00	
1.02	CAMPAMENTOS	Glb.	1.00	
2	CONSERVACION DE PLATAFORMAS Y TALUDES			
2.01	LIMPIEZA DE CALZADA Y BERMAS	KM	9.80	KM. 0+000-KM.09+800
3	CONSERVACION DE SEÑALIZACION Y DISPOSITIVOS DE SEGURIDAD VIAL			
3.01	REPOSICIÓN DE POSTES KILOMETRICOS	UND	10.00	KM. 0+000-KM.09+800
3.02	CONSERVACIÓN DE MARCAS EN EL PAVIMENTO	M2	2450.00	KM. 0+000-KM.09+800
4	CONSERVACION DEL DERECHO DE VIA			
4.01	CONSERVACIÓN DEL DERECHO DE VIA	KM	04	KM. 0+000-KM.04+000.







# Gobierno Regio

**DIRECCIÓN REGIONAL DE TRANSPORTES Y**

## 4.7 MONTO DEL PRESUPUESTO

El Presupuesto del Mantenimiento con valor referenc.  
Servicio asciende a la suma de **S/. 75,904.00** (SETE.  
NOVECIENTOS CUATRO Y 00/100 SOLES).

## 4.8 PLAZO DE EJECUCION DEL SERVICIO

Para la ejecución del Mantenimiento, se ha determinado un plazo de 90 días  
Calendarios días calendarios, se iniciaría a la fecha de Entrega de Terreno  
y/o Adelanto.





**Gobierno Regional**

**DIRECCIÓN REGIONAL DE TRANSPORTES Y COMUNICACIONES**



# **RECURSOS**



# Gobierno Regional



DIRECCIÓN REGIONAL DE TRANSPORTES Y COMUNICACIONES

## 5.- RECURSOS

Serán financiados por la Entidad Contratada la misma que deberá contar con lo mínimo de:

### 5.1 MANO DE OBRA

ITEM	DESCRIPCION	UNIDAD DE MEDIDA	CANTIDAD
1	CAPATAZ	HORAS-HOMBRE	49.32
2	PEON	HORAS-HOMBRE	625.50
3	OPERARIO	HORAS-HOMBRE	24.50

### 5.2 MATERIALES

ITEM	DESCRIPCION	UNIDAD DE MEDIDA	CANTIDAD
1	PIEDRA CHANCADA DE 1/2	M3	0.80
2	ARENA GRUESA	M3	0.80
3	CEMENTO PORTLAND TIPO I(42.5 Kg.)	BOL	8.09
4	POSTE KILOMETRICO	UND	10
5	PINTURA ESMALTE EPOXICO BLANCO	GLN	1.00
6	PINTURA ESMALTE EPOXICO NEGRO	GLN	1.00
7	THINER	GLN	0.50
8	AGUA	M3	0.20
9	PINTURA PARA TRAFICO STANDAR	GLN	245.00
10	MICROESFERAS DE VIDRIO	KG	857.50
11	SOLVENTE DE PINTURA DE TRAFICO	GLN	24.50

### 5.3 EQUIPOS

ITEM	DESCRIPCION	UNIDAD DE MEDIDA	CANTIDAD
1	MAQUINA PARA PINTAR MARCAS EN EL PAVIMENTO	HM	24.50



EXPEDIENTE TECNICO MANTENIMIENTO RUTINARIO DE LA RUTA IC-104 TRAMO: EMP. PE-1S (DV. EL CARMEN)  
EL CARMEN

INFRAESTRUCTURA  
D.R.I.C.  
FOLIO 71





# Gobierno Regional



GORE-ICA

## DIRECCIÓN REGIONAL DE TRANSPORTES Y COMUNICACIONES

Personal Profesional:

- 01 Jefe de mantenimiento (Ing. Civil)

Herramientas:

- Picos
- Lampas
- Rastrillos
- Carretillas





# Gobierno Regional

DIRECCIÓN REGIONAL DE TRANSPORTES Y COMUNICACIONES



## METRADOS

## HOJA DE METRADOS

ACTIVIDAD: MANTENIMIENTO RUTINARIO DE LA RUTA IC-104 TRAMO: EMP. IC-103 (EL CARMEN) - EL CARMEN.

UBICACIÓN:      Region: ICA;                      Prov.: CHINCHA ;                      Distrito.: EL CARMEN

ITEM	DESCRIPCION	UND	CANT./FREC.	DIMENSIONES			PARCIAL	TOTAL
				LARGO	ANCHO	ALTURA		
<b>01</b>	<b>PRELIMINARES</b>							
01.01	MOVILIZACION Y DESMOVILIZACION	GLB	1				1.00	1.00
01.02	CAMPAMENTOS	GLB	1				1.00	1.00
<b>02</b>	<b>CONSERVACION DE PLATAFORMAS Y TALUDES</b>							
02.01	LIMPIEZA DE CALZADA Y BERMAS	KM						9.80
	KM.0+000-KM.09+800		1	9.80			9.80	
<b>03</b>	<b>CONSERVACION DE SEÑALIZACION Y DISPOSITIVOS DE SEGURIDAD VIAL</b>							
03.01	REPOSICIÓN DE POSTES KILOMETRICOS	UND						10.00
	KM.0+000-KM.09+800		1	10.00			10.00	
03.02	CONSERVACIÓN DE MARCAS EN EL PAVIMENTO	M2						2,450.00
	KM.0+000-KM.9+800		2	9800.00	0.10		1960.00	
			1	4900.00	0.10		490.00	
<b>04</b>	<b>CONSERVACION DEL DERECHO DE VIA</b>							
04.01	CONSERVACIÓN DEL DERECHO DE VIA	KM						4.00
	KM.0+000-KM.04+000		1	4.00			4.00	







*Gobierno Regional*

DIRECCIÓN REGIONAL DE TRANSPORTES Y COMUNICACIONES



# ESPECIFICACIONES TÉCNICAS



### 7.0 ESPECIFICACIONES TECNICAS

ACTIVIDAD	: MANTENIMIENTO RUTINARIO DE LA RUTA IC-104 TRAMO: EMP. PE-1S (DV. EL CARMEN) - EL CARMEN.
TRAMO	: EMP. PE-1S (DV. EL CARMEN) - EL CARMEN.
MODALIDAD	: CONTRATA
MONTO PRESUP.	: S/. 75,904.00 SOLES
RESP. DE ELABORACION	: ING. PEDRO AUGUSTO LUYO BELTRAN
UBICACIÓN	: EL CARMEN-CHINCHA-ICA
FECHA	: MARZO 2024

#### - GENERALIDADES

Las especificaciones técnicas para el Mantenimiento Rutinario **IC-104 TRAMO: EMP.IC-103 (DV. EL CARMEN) - EL CARMEN**, hacen énfasis en los procedimientos por utilizar durante la ejecución de los trabajos para garantizar la calidad de los mismos. Las especificaciones son de carácter general y responden a la idea de promover en los trabajos la uniformidad y la consistencia de los aspectos técnicos de las partidas que son habituales y de uso repetitivo en la ejecución de los trabajos de mantenimiento y/o conservación vial.

#### - OBJETIVOS

Las Especificaciones Técnicas fijan y establecen la calidad y características que deben cumplir las partidas del proyecto, asimismo se describen el proceso constructivo, unidad de medición, tolerancia y las formas de pago.

El control de calidad es muy importante para que se garantice la buena ejecución del trabajo y, por tanto, de los materiales, equipos y el personal que interviene en cada una de las partidas de trabajo que conforman una obra, de acuerdo al proyecto, términos de referencia, bases de licitación, especificaciones generales y especiales. El Inspector tendrá la función de efectuar el aseguramiento de calidad de la obra para lo cual contará con los elementos técnico – logísticos requeridos.





### - ESPECIFICACIONES GENERALES PARA LA EJECUCIÓN DE LA ACTIVIDAD

#### a. Alcances de las Especificaciones

Las especificaciones presentes, describen el trabajo que deberá realizar para la construcción de las partidas del proyecto de referencia.

#### b. Medidas de Seguridad

El Contratista adoptará las medidas de seguridad necesarias para evitar accidentes y pérdidas a su personal, terceros, materiales, equipos y maquinarias

#### c. Personal

El ejecutor contará con personal en cantidad y calidad necesarias para garantizar la ejecución adecuada de cada partida según la programación que el contratista presente previo al inicio de los trabajos.

#### d. Documentos del proyecto

En la fecha de entrega del terreno, se abrirá el cuaderno de mantenimiento, el mismo que será firmado en todas sus páginas por el Inspector y por el residente, a fin de evitar su adulteración. Dichos profesionales son los únicos autorizados para hacer anotaciones en el cuaderno de mantenimiento.

El cuaderno de mantenimiento debe constar de una hoja original con tres (3) copias desglosables, correspondiendo una de éstas a la Entidad, otra al contratista y la tercera al Inspector. El original de dicho cuaderno debe permanecer en la obra, bajo custodia del Jefe de Mantenimiento, no pudiendo impedirse el acceso al mismo.







### 01.01 MOVILIZACIÓN Y DESMOVILIZACIÓN

#### Descripción

Esta partida consiste en el traslado de personal, equipo, materiales y otros que sean necesarios, al lugar en que se desarrollará el proyecto de conservación vial antes de iniciar y al finalizar el periodo de los trabajos de conservación vial. La movilización incluye la obtención de pago de permisos y seguros.

#### Proceso Constructivo

#### Condiciones Generales

El traslado de equipo, materiales y otros se podrá efectuar en camiones pequeños o camionetas necesario para trasladar sin dificultad, la misma que será revisado por el Ing. Inspector de la entidad contratante dentro de los 30 días de otorgada la buena pro si está en buenas condiciones de operatividad, en caso no lo estuviese deberá reemplazarlo por otro similar en buenas condiciones de operación.

#### Unidad de Medición

La movilización y desmovilización se medirá en forma global (glb).

#### Tolerancia

No aplica

#### Forma de Pago

El pago se efectuará de acuerdo al avance de esta partida, considerándose el 50% del monto como correspondiente a la movilización y el 50% restante para la desmovilización al final de la actividad. El monto total a pagar será la suma global que aparece en el presupuesto para esta partida.

Sección	Item de Pago	Unidad de Pago
101	Movilización y Desmovilización	Global(glb)





### 01.02 CAMPAMENTOS

#### Descripción

Son las construcciones de infraestructura e instalaciones que permitan albergar a los trabajadores, equipos, insumos necesarios para la actividad a realizar.

La ubicación de los campamentos será propuesta por el contratista y aprobada por la inspección, previa verificación que dichas ubicaciones cumplan con los requerimientos del plan manejo ambiental, salubridad, abastecimiento de agua y otros

#### Proceso Constructivo

En este rubro se incluye la ejecución de todas las edificaciones, tales como campamentos que cumplan con la finalidad de albergar al personal que labora en la actividad, así como también el almacenamiento temporal de algunos insumos, materiales que se emplean en la conservación vial, vestuarios, SS.HH., etc.

Las construcciones provisionales, no deberán ubicarse dentro de las zonas denominadas "Áreas Naturales Protegidas".

#### Unidad de Medición

Los Campamentos e instalaciones provisionales para los trabajos de conservación vial se medirá en forma global (glb).

#### Tolerancia

No aplica

#### Forma de Pago

Las cantidades, medidas y aprobadas, serán pagadas al precio del contrato y las condiciones establecidas en el mismo. El pago constituirá compensación total de los trabajos prescritos en esta sección incluyendo la carga, descarga y transporte ida y vuelta.







# Gobierno Regional



DIRECCIÓN REGIONAL DE TRANSPORTES Y COMUNICACIONES

Sección	Item de Pago	Unidad de Pago
104	Campamentos	Global(Glb)

## 2.00 CONSERVACION DE PLATAFORMAS Y TALUDES

### 02.01 LIMPIEZA DE CALZADA Y BERMAS

#### Descripción

Este trabajo consistirá en la remoción de todo material extraño de la calzada y bermas con la finalidad que permanezca libre de obstáculos, basuras y otros objetos que caigan y/o sean arrojados sobre ella

#### Proceso Constructivo

El procedimiento a seguir para la ejecución de los trabajos es el siguiente:

1. Colocar señales preventivas, dispositivos de seguridad y adoptar todas las medidas necesarias que garanticen la ejecución segura de los trabajos y el ordenamiento de tránsito sin riesgos de accidentes.
2. El personal debe contar con los uniformes y todo el equipo de protección personal de acuerdo con las normas establecidas vigentes sobre la materia.
3. Tomar fotografías de casos sobresalientes y/o representativos.
4. Retirar de la Calzada y Bermas todos los materiales como las basuras, piedras, sedimentos, vegetación y todo material extraño y colocarlas en sitios de acopio. Bajo ninguna circunstancia se deberán dejar rocas o piedras sobre las bermas.







# Gobierno Regional



## DIRECCIÓN REGIONAL DE TRANSPORTES Y COMUNICACIONES

5. Limpiar y depositar los materiales excedentes en los DME autorizados.
6. Al terminar los trabajos, retirar las señales y dispositivos de seguridad.

### Unidad de Medición

La unidad de medida para la Limpieza de Calzada y Bermas es el Kilómetro (Km).

### Tolerancia

Menos de 3 obstáculos en 1 kilómetro.

### Forma de Pago

Se pagará según el precio unitario del contrato o el cumplimiento del indicador de conservación o el indicador de nivel de servicio.

Sección	Item de Pago	Unidad de Pago
201	Limpieza de Calzada y Bermas	Kilómetro(Km)

La suma indicada en cada ítem, o precio unitario, deberá cubrir todos los gastos de equipo, materiales, mano de obra y herramientas; incluyendo los costos de carga, descarga y transporte, así como todo aquello que sea necesario para la ejecución satisfactoria de la actividad.





## 3.00 CONSERVACION DE SEÑALIZACION Y DISPOSITIVOS DE SEGURIDAD VIAL

### 03.01 REPOSICIÓN DE POSTES KILOMETRICOS

#### Descripción

Este trabajo consiste en la Reposición de los hitos kilométricos que presenten deterioros como, por ejemplo; se encuentren rotos, averiados o que no existan. La finalidad de la reposición es hacer que la estructura cumpla con la función para la cual fue diseñada para informar al usuario la distancia recorrida o lo que falta por recorrer para llegar a su destino.

Este trabajo consiste en el suministro, transporte, manejo, almacenamiento, pintura e instalación de postes indicativos de kilometraje.

#### Proceso Constructivo

El procedimiento general, es el siguiente:

1. Inspecciones del tramo para determinar los postes kilométricos a reemplazar.
2. Solicitar la provisión de los postes kilométricos por reemplazar.
3. Colocar señales y elementos de seguridad.
4. Proceder al reemplazo del poste.
5. Quitar las señales y elementos de seguridad.

#### Unidad de Medición

La unidad de medida para la Reposición de Postes Kilométricos es la Unidad (Und).

#### Tolerancia

Incumplimiento inferior a 1 señal por km.





## Forma de Pago

Se pagará según el precio unitario del contrato o el cumplimiento del indicador de conservación o el indicador de nivel de servicio.

Sección	Item de Pago	Unidad de Pago
802	Reposición de Postes kilométricos	Unidad (Und).

La suma indicada en cada ítem, o precio unitario, deberá cubrir todos los gastos de equipo, materiales, mano de obra y herramientas; incluyendo los costos de carga, descarga y transporte, así como todo aquello que sea necesario para la ejecución satisfactoria de la actividad.

## 03.02 CONSERVACIÓN DE MARCAS EN EL PAVIMENTO

### Descripción

Este trabajo consiste en la conservación de la Demarcación del Pavimento flexible o rígido, con la finalidad de que la vía, mantenga una adecuada señalización horizontal. Se considera marcas, la demarcación de Líneas en el pavimento, símbolos, o leyendas aplicadas con fines informativos, preventivos o reguladores del tránsito.

### Proceso Constructivo

El procedimiento general es el siguiente:

1. Colocar señales preventivas, dispositivos de seguridad y adoptar todas las medidas necesarias que garanticen la ejecución segura de los trabajos y el ordenamiento de tránsito sin riesgos de accidentes.
2. El personal debe contar con los uniformes y todo el equipo de protección personal de acuerdo con las normas establecidas vigentes sobre la materia.







# Gobierno Regional



## DIRECCIÓN REGIONAL DE TRANSPORTES Y COMUNICACIONES

3. Tomar fotografías de casos sobresalientes y/o representativos.
4. Demarcar el pavimento, en forma adecuada a la actividad a realizar.
5. Retirar y transportar materiales excedentes a los DME autorizados.
6. Al terminar los trabajos, retirar las señales y dispositivos de seguridad.

### Unidad de Medición

La unidad de medida de esta actividad es el metro cuadrado(m2), del área de demarcación existente o nueva.

### Tolerancia

Marca del pavimento horizontal completa, limpias, con ancho de líneas mínimo en demarcación de borde de 10 cm. y sin desviaciones (Zigzaguo).

### Forma de Pago

Se pagará según el precio unitario del contrato o el cumplimiento del indicador de conservación o el indicador de nivel de servicio.

Sección	Item de Pago	Unidad de Pago
807	Conservación de Marcas en el Pavimento	metro cuadrado(m2)

La suma indicada en cada ítem, o precio unitario, deberá cubrir todos los gastos de equipo, materiales, mano de obra y herramientas; incluyendo los costos de carga, descarga y transporte, así como todo aquello que sea necesario para la ejecución satisfactoria de la actividad.





### 4.00 CONSERVACION DEL DERECHO DE VÍA

#### 04.01 CONSERVACION DEL DERECHO DE VÍA

##### Descripción

Este trabajo consiste en la conservación de la faja del terreno que constituye el derecho de vía, con la finalidad que el mismo mantenga el ancho aprobado.

Por lo general, la conservación del Derecho de Vía, abarca labores de Limpieza y Roce; manejo de la vegetación mayor o menor en forma manual o mecanizada; mantenimiento o reposición de la demarcación y señalización del derecho de vía.

##### Proceso Constructivo

El procedimiento general es el siguiente:

1. Colocar señales preventivas, dispositivos de seguridad y adoptar todas las medidas necesarias que garanticen la ejecución segura de los trabajos y el ordenamiento de tránsito sin riesgos de accidentes.
2. El personal debe contar con los uniformes y todo el equipo de protección personal de acuerdo con las normas establecidas vigentes sobre la materia.
3. Tomar fotografías de casos sobresalientes y/o representativos.
4. Limpiar y/o rozar; manejar la vegetación mayor o menor en forma manual o mecanizada; mantener o reponer la demarcación y señalización del derecho de vía.
5. Realizar la Limpieza y depositar los materiales excedentes en los DME autorizados.
6. Al terminar los trabajos, retirar las señales y dispositivos de seguridad.







### Unidad de Medición

La unidad de medida para la Conservación del Derecho de Vía es el Kilómetro (Km).

### Tolerancia

Contribuir a la vigilancia informando oportunamente al Supervisor. Anotar los casos en el Cuaderno de mantenimiento rutinario. Dependiendo del tipo de problema suscitado en el camino, el nivel de intervención lo determinará el Supervisor (Se recomienda: 05 Días).

### Forma de Pago

Se pagará según el precio unitario del contrato o el cumplimiento del indicador de conservación o el indicador de nivel de servicio.

Sección	Ítem de Pago	Unidad de Pago
901	Conservación del Derecho de Vía	Kilómetro (Km)

La suma indicada en cada ítem, o precio unitario, deberá cubrir todos los gastos de equipo, materiales, mano de obra y herramientas; incluyendo los costos de carga, descarga y transporte, así como todo aquello que sea necesario para la ejecución satisfactoria de la actividad.







# Gobierno Regional



DIRECCIÓN REGIONAL DE TRANSPORTES Y COMUNICACIONES

## COSTO DIRECTO



# Gobierno Regional

DIRECCIÓN REGIONAL DE TRANSPORTES Y COMUNICACIONES



## COSTO DIRECTO

Item	Descripción	Und.	Metrado	Precio S/.	Parcial S/.
01	PRELIMINARES				8,582.60
01.01	MOVILIZACION Y DESMOVILIZACION	glb	1.00	7,082.60	7,082.60
01.02	CAMPAMENTOS	glb	1.00	1,500.00	1,500.00
02	CONSERVACION DE PLATAFORMAS Y TALUDES				7,469.17
02.01	LIMPIEZA DE CALZADA Y BERMAS	km	9.80	762.16	7,469.17
03	CONSERVACION DE SEÑALIZACION Y DISPOSITIVOS DE SEGURIDAD VIAL				37,596.90
03.01	REPOSICIÓN DE POSTES KILOMETRICOS	und	10.00	405.64	4,056.40
03.02	CONSERVACIÓN DE MARCAS EN EL PAVIMENTO	m2	2,450.00	13.69	33,540.50
04	CONSERVACION DEL DERECHO DE VIA				2,286.48
04.01	CONSERVACIÓN DEL DERECHO DE VIA	km	4.00	571.62	2,286.48

## COSTO DIRECTO

55,935.15





## GASTOS GENERALES





# Gobierno Regional

DIRECCIÓN REGIONAL DE TRANSPORTES Y COMUNICACIONES



## GASTOS GENERALES

ITEM	DESCRIPCIÓN	UND.	CANTIDAD	PRECIO UNITARIO S/.	PARCIAL S/.	TOTAL S/.
<b>Gastos Fijos</b>						<b>1,450.00</b>
<b>1</b>	<b>Oficina y almacén</b>					<b>400.00</b>
1	Alquiler de Local para ingenieros y almacén	Glb.	1	400.00	400.00	
<b>2</b>	<b>Liquidación de obra</b>					<b>250.00</b>
1	Copias varias	est.	1	250.00	250.00	
<b>3</b>	<b>Seguros</b>					<b>800.00</b>
1	Seguro Contra Todo Riesgo (SCTR)	Glb.	1	800.00	800.00	
<b>Gastos Variables</b>						<b>4,143.51</b>
<b>1</b>	<b>Mano de obra indirecta</b>					
<b>A</b>	<b>Personal profesional</b>					<b>3,110.00</b>
1	Jefe de Mantenimiento	Est.	1	3,110.00	3,110.00	
<b>2</b>	<b>Vestuario e implementos de seguridad</b>					<b>500.00</b>
1	Seguridad en la construcción (cascos, mamelucos, guantes, etc.)	Est.	1	500.00	500.00	
<b>3</b>	<b>Materiales, equipos y servicios</b>					<b>533.51</b>
1	Materiales de escritorio	Est.	1	100.00	103.51	
2	Fotocopias, fotos y revelados	Est.	1	80.00	80.00	
3	Servicios de control de calidad	Est.	1	350.00	350.00	
<b>Total(Gastos Fijos Gastos Variables)</b>						<b>5,593.51</b>



EXPEDIENTE TECNICO MANTENIMIENTO RUTINARIO DE LA RUTA IC-104 TRAMO: EMP. PE-15 (DV. EL CARMEN) - EL CARMEN

INFRAESTRUCTUR.  
D.R.I.C.

FOLIO 52



# *Gobierno Regional*

DIRECCIÓN REGIONAL DE TRANSPORTES Y COMUNICACIONES



GORE-ICA

## **UTILIDAD**



# Gobierno Regional



DIRECCIÓN REGIONAL DE TRANSPORTES Y COMUNICACIONES

## UTILIDAD

### RESUMEN

<b>COSTO DIRECTO</b>	S/.	<b>55,935.15</b>
<b>TOTAL GASTOS GENERALES</b>	10.0000%	<b>5,593.51</b>
Total Gastos Generales Variables		4,143.51
Total Gastos Generales Fijos		1,450.00
<b>UTILIDAD</b>	<b>5.0000%</b>	<b>2,796.76</b>
<b>SUBTOTAL</b>	<b>S/.</b>	<b>64,325.42</b>
<b>IMPUESTO GENERAL A LAS VENTAS (I.G.V.)</b>	18.0000%	<b>11,578.58</b>
<b>TOTAL PRESUPUESTO</b>	<b>S/.</b>	<b>75,904.00</b>







## **PRESUPUESTO DEL MANTENIMIENTO**

**Presupuesto**

Presupuesto 0201005 MANTENIMIENTO RUTINARIO DE LA RUTA IC-104 TRAMO:EMP. IC-103 (EL CARMEN) - EL CARMEN.

Subpresupuesto 001 MANTENIMIENTO RUTINARIO DE LA RUTA IC-104 TRAMO:EMP. IC-103 (EL CARMEN) - EL CARMEN.

Cliente DIRECCIÓN REGIONAL DE TRANSPORTES Y COMUNICACIONES DE ICA  
 Lugar ICA - CHINCHA - EL CARMEN

Item	Descripción	Und.	Metrado	Precio S/.	Parcial S/.
01	PRELIMINARES				8,582.80
01.01	MOVILIZACION Y DESMOVILIZACION	gib	1.00	7,082.60	7,082.60
01.02	CAMPAMENTOS	gib	1.00	1,500.00	1,500.00
02	CONSERVACION DE PLATAFORMAS Y TALUDES				7,469.17
02.01	LIMPIEZA DE CALZADA Y BERMAS	km	9.80	762.16	7,469.17
03	CONSERVACION DE SEÑALIZACION Y DISPOSITIVOS DE SEGURIDAD VIAL				37,596.90
03.01	REPOSICIÓN DE POSTES KILOMETRICOS	und	10.00	405.64	4,056.40
03.02	CONSERVACIÓN DE MARCAS EN EL PAVIMENTO	m2	2,450.00	13.69	33,540.50
04	CONSERVACION DEL DERECHO DE VIA				2,286.48
04.01	CONSERVACIÓN DEL DERECHO DE VIA	km	4.00	571.62	2,286.48
	COSTO DIRECTO				55,935.15
	GASTOS GENERALES 10 %				5,593.51
	UTILIDAD 5%				2,796.76
	SUB TOTAL				64,325.42
	IGV 18%				11,578.58
	TOTAL PRESUPUESTO				75,904.00

SON : SETENTA Y CINCO MIL NOVECIENTOS CUATRO Y 00/100 SOLES



## Análisis de precios unitarios

0201005 MANTENIMIENTO RUTINARIO DE LA RUTA IC-104 TRAMO:EMP. IC-103 (EL CARMEN) - EL CARMEN.

001 MANTENIMIENTO RUTINARIO DE LA RUTA IC-104 TRAMO:EMP. IC-103 (EL CARMEN) - EL CARMEN.

asupuesto  
lbpresupuesto

rtida	01.01	MOVILIZACION Y DESMOVILIZACION				
ndimiento	glb/DIA	1.0000	EQ. 1.0000	Costo unitario directo por : glb		7,082.60
ódigo	Descripción Recurso	Unidad		Cuadrilla	Cantidad	Precio S/. Parcial S/.
	Materiales					
903200090010	MOVILIZACION Y DESMOVILIZACION DE EQUIPOS, MAQUINARIAS Y HERRAMIENTAS	glb			1.0000	7,082.60 7,082.60
rtida	01.02	CAMPAMENTOS				
ndimiento	glb/DIA	1.0000	EQ. 1.0000	Costo unitario directo por : glb		1,500.00
ódigo	Descripción Recurso	Unidad		Cuadrilla	Cantidad	Precio S/. Parcial S/.
	Equipos					
303010024	CAMPAMENTOS	glb			1.0000	1,500.00 1,500.00
rtida	02.01	LIMPIEZA DE CALZADA Y BERMAS				
ndimiento	km/DIA	0.6000	EQ. 0.6000	Costo unitario directo por : km		762.16
ódigo	Descripción Recurso	Unidad		Cuadrilla	Cantidad	Precio S/. Parcial S/.
	Mano de Obra					
101010002	CAPATAZ	hh		0.1000	1.3333	30.16 35.47
101010005	PEON	hh		3.0000	40.0000	19.51 690.40
						725.87
	Equipos					
301010006	HERRAMIENTAS MANUALES	%mo			5.0000	725.87 36.29
						36.29
rtida	3.01	REPOSICIÓN DE POSTES KILOMETRICOS				
ndimiento	und/DIA	4.0000	EQ. 4.0000	Costo unitario directo por : km		405.64
ódigo	Descripción Recurso	Unidad		Cuadrilla	Cantidad	Precio S/. Parcial S/.
	Mano de Obra					
101010002	CAPATAZ	hh		1.0000	2.0000	30.16 60.32
101010005	PEON	hh		2.0000	4.0000	19.51 78.04
						138.36
	Materiales					
67080002	PIEDRA CHANCADA DE 1/2"	m3			0.0800	60.00 4.80
67080004	ARENA GRUESA	m3			0.0800	48.00 3.84
67080005	CEMENTO PORTLAND TIPO I(42.5 Kg.)	bol			0.8093	25.00 20.23
67080009	POSTE KILOMETRICO	und			1.0000	205.00 205.00
67080027	PINTURA ESMALTE EPOXICO BLANCO	gln			0.1000	122.71 12.27
67080028	PINTURA ESMALTE EPOXICO NEGRO	gln			0.1000	122.71 12.27
67080012	THINNER	gln			0.0500	35.00 1.75
67080008	AGUA	m3			0.0200	10.00 0.20
						260.36
	Equipos					
301010006	HERRAMIENTAS MANUALES	%mo			5.0000	138.36 6.92
						6.92





artida

3.02

## CONSERVACIÓN DE MARCAS EN EL PAVIMENTO

rendimiento

m2/DIA

800.0000

EQ. 800.0000

Costo unitario directo por : m2

13.69

ódigo

Descripción Recurso

Unidad

Cuadrilla

Cantidad

Precio S/.

Parcial S/.

## Mano de Obra

101010002

CAPATAZ

hh

0.5000

0.0050

30.16

0.15

101010003

OPERARIO

hh

1.0000

0.0100

27.42

0.27

101010005

PEON

hh

3.0000

0.0300

19.51

0.59

1.01

## Materiales

240060005

PINTURA PARA TRAFICO STANDAR

gal

0.1000

90.00

9.00

240060009

MICROESFERAS DE VIDRIO

kg

0.3500

7.00

2.45

240080015

SOLVENTE DE PINTURA DE TRAFICO

gal

0.0100

60.00

0.60

12.05

## Equipos

301010006

HERRAMIENTAS MANUALES

%mo

5.0000

1.01

0.05

301120003

MAQUINA PARA PINTAR MARCAS EN EL PAVIMENTO

hm

1.0000

0.0100

58.00

0.58

0.63

artida

4.01

## CONSERVACIÓN DEL DERECHO DE VIA

rendimiento

km/DIA

0.8000

EQ. 0.8000

Costo unitario directo por : km

571.62

ódigo

Descripción Recurso

Unidad

Cuadrilla

Cantidad

Precio S/.

Parcial S/.

## Mano de Obra

101010002

CAPATAZ

hh

0.1000

1.0000

30.16

26.60

101010005

PEON

hh

3.0000

30.0000

19.51

517.80

544.40

## Equipos

301010006

HERRAMIENTAS MANUALES

%mo

5.0000

544.40

27.22

27.22





***Gobierno Regional***

**DIRECCIÓN REGIONAL DE TRANSPORTES Y COMUNICACIONES**



# **INSUMOS DEL MANTENIMIENTO**



# Gobierno Regional



DIRECCIÓN REGIONAL DE TRANSPORTES Y COMUNICACIONES

## MANO DE OBRA

ITEM	DESCRIPCION	UNIDAD DE MEDIDA	CANTIDAD
1	CAPATAZ	HORAS-HOMBRE	49.32
2	PEON	HORAS-HOMBRE	625.50
3	OPERARIO	HORAS-HOMBRE	24.50

## MATERIALES

ITEM	DESCRIPCION	UNIDAD DE MEDIDA	CANTIDAD
1	PIEDRA CHANCADA DE 1/2	M3	0.80
2	ARENA GRUESA	M3	0.80
3	CEMENTO PORTLAND TIPO I(42.5 Kg.)	BOL	8.09
4	POSTE KILOMETRICO	UND	10
5	PINTURA ESMALTE EPOXICO BLANCO	GLN	1.00
6	PINTURA ESMALTE EPOXICO NEGRO	GLN	1.00
7	THINER	GLN	0.50
8	AGUA	M3	0.20
9	PINTURA PARA TRAFICO STANDAR	GLN	245.00
10	MICROESFERAS DE VIDRIO	KG	857.50
11	SOLVENTE DE PINTURA DE TRAFICO	GLN	24.50

## EQUIPOS

ITEM	DESCRIPCION	UNIDAD DE MEDIDA	CANTIDAD
1	MAQUINA PARA PINTAR MARCAS EN EL PAVIMENTO	HM	24.50







## **INFORME DE CANTERAS Y FUENTES DE AGUAS**



### INFORME DE CANTERAS Y FUENTES DE AGUA

#### 1. INTRODUCCION

Los trabajos de mecánica de suelos realizados en canteras se desarrollaron con la finalidad de investigar las características de los materiales que permitan establecer que canteras serán utilizadas como capa estructural (afirmado) que servirá como superficie de rodadura. Seleccionando únicamente aquellas que demuestren que la cantidad y calidad del material existente sean los adecuados y suficientes para la construcción de la vía para la ejecución de las partidas inmersas en el presente mantenimiento vial.

Los trabajos de campo se orientan a explorar el sub suelo, mediante la ejecución de calicatas en el área en estudio de las canteras. Se tomaron muestras disturbadas de cada una de las exploraciones ejecutadas, las mismas que fueron remitidas al laboratorio para sus análisis correspondientes.

Los trabajos de laboratorio se orientarán a determinar las características físicas y mecánicas de los suelos obtenidos del muestreo, que servirán de base para determinar las características de cada tipo de cantera, mezclas y definir su uso como afirmado u otros fines.

#### 2. ANTECEDENTES

La Carretera Departamental de la Ruta **IC-104 TRAMO: EMP.IC-103 (DV. EL CARMEN) - EL CARMEN**, tiene una longitud de 09+800 Km.

#### 3. OBJETIVO

El objetivo del presente informe es el de determinar si se empleará materiales de canteras así como fuentes de agua para así conocer las características físicas mecánicas de los materiales a utilizar en el mantenimiento vial, es así que teniendo en cuenta que la **superficie de rodadura se encuentra asfaltada y en regular condiciones de transitabilidad**, en ese sentido solo se realizará actividades rutinarias de Limpieza de Calzada y Bermas, Reposición de Postes Kilométrico, Conservación de Marcas en el Pavimento, Conservación del Derecho de Vía en la que no se utilizará material de Afirmado para dichas actividades.





## 4. UBICACIÓN DEL PROYECTO

La Carretera de Ruta **IC-104 TRAMO: EMP.IC-103 (DV. EL CARMEN) - EL CARMEN**, está clasificado con el código de ruta IC-104 y se encuentra ubicado en:

Región: Ica.

Provincia: Chincha

Distrito: El Carmen

Localidades: Chamorro, San Regis, El Guayabo

Zona del servicio: 18 S

Región natural: Costa

Altitud promedio: 108.60 m.s.n.m.

Longitud :09.800 KMS.

Ruta : IC-104

Inicio : EMP.IC-103 (DV. EL CARMEN) (KM.0+000)

Fin : EL CARMEN (KM.09+800)

## 5. METODOLOGIA PARA LA IDENTIFICACIÓN DE CANTERAS Y FUENTES DE AGUA

### A. Canteras

Se se ha realizado el reconocimiento de campo en lugares circundantes a la franja del tramo en áreas donde existan materiales cuyas características son aparentes para su explotación y por consiguiente para su empleo como afirmado para la carretera departamental, toda vez que solo se empleará en la actividad a desarrollarse en el presente mantenimiento rutinario ya que la superficie de rodadura se encuentra asfaltada y en regular condiciones de transitabilidad, en ese sentido no se requería efectuar trabajos de estudio de canteras.







### B. Fuentes de Agua

Se ha ubicado y determinado las posibles fuentes de agua y aprovisionamiento de la obra, estimando los caudales de las mismas y su zona de influencia:

DENOMINACIÓN	LONG. DE ACCESO (m.)	CAUDAL ESTIMADO (m3/seg)	OBSERVACIONES
DISTRITO DE EL CARMEN	3+00	indicada	Agua potable del distrito de El Carmen

CUADRO RESULTADOS DE LOS ESTUDIOS DE FUENTE DE AGUA DEL SECTOR:

UBICACIÓN DE FUENTE DE AGUA (Km.)	RESULTADOS			
	PH	CLORUROS mg/Lt	SULFATO mgr/lit	MATERIAL ORGÁNICO mg/lit
DISTRITO DE EL CARMEN	7.2	0.12	0.00	1.01
VALOR LIMITE	6.0 - 7.5	< 3 ppm.	< 1 g/l ppm. (1000 ppm)	< 3mg/l (3 ppm)

### 6. CONCLUSIONES Y RECOMENDACIONES

- 6.1. Teniendo en cuenta que la superficie de rodadura se encuentra asfaltada y en regulares condiciones de transitabilidad, en ese sentido solo se realizará colocación de material de Afirmado en poca cantidad en la actividad de bacheo de bermas en material granular.
- 6.2. Por lo expuesto anteriormente, en este caso se ha apreciado que la presente vía ha sido asfaltado e inaugurado en Diciembre del 2022 su superficie de rodadura se encuentra en regular condición de transitabilidad, en el presente año solo se realizará actividades de Limpieza de Calzada y Bermas, Reposición de Postes Kilométrico, Conservación de Marcas en el Pavimento, Conservación del Derecho de Vía (Debido al crecimiento de la vegetación en el derecho de vía), en ese contexto la conservación vial del presente año no se utilizará materiales de canteras y las fuentes de agua solo se utilizaría para la actividad Reposición de Postes Kilométrico.





## **INFORME DE ESTUDIO DE IMPACTO AMBIENTAL**



### INFORME DE ESTUDIO DE IMPACTO AMBIENTAL

**ACTIVIDAD: MANTENIMIENTO RUTINARIO DE LA RUTA IC-104 TRAMO: EMP. PE-1S (DV. EL CARMEN) - EL CARMEN.**

#### 1.-INTRODUCCIÓN.

La Dirección Regional de Transportes y Comunicaciones de Ica del Gobierno Regional de Ica, ha considerado para el año 2024, la realización del expediente técnico para el Mantenimiento o Conservación Vial de las carreteras departamentales que requieran ser atendidas con Mantenimiento Rutinario. Es así que, de acuerdo al monitoreo y evaluación de la carretera pavimentada departamental es necesario realizar el expediente técnico: **"MANTENIMIENTO RUTINARIO DE LA RUTA IC-104 TRAMO: EMP. PE-1S(DV. EL CARMEN) - EL CARMEN."**

Para garantizar y proporcionar un nivel de servicio operativo optimizado en el concepto económico, que en cualquier caso debe significar una condición de transitabilidad continua, cómoda y segura.

#### 1.1.-ANTECEDENTES.

De acuerdo al Artículo 35 de la Ley N° 27783 Ley de Bases de Descentralización, los Gobiernos Regionales tienen competencia exclusiva para promover y ejecutar las inversiones públicas de ámbito regional en proyectos de infraestructura vial teniendo como función planificar, administrar y ejecutar el desarrollo de la infraestructura vial regional.

La Dirección Regional de Transportes y Comunicaciones de Ica del Gobierno Regional de Ica, en el objetivo de mejorar las condiciones de las carreteras departamentales, realiza el presente expediente técnico **"MANTENIMIENTO RUTINARIO DE LA RUTA IC-104 TRAMO: EMP. PE-1S (DV. EL CARMEN) - EL CARMEN"** El mismo que necesita realizar trabajos en las actividades rutinarias empleando alternativas de solución que permita devolver y mejorar los niveles de servicio de acuerdo a las nuevas normativas vigente.

#### 2.-DATOS GENERALES DEL MANTENIMIENTO RUTINARIO.

Nombre del MANTENIMIENTO RUTINARIO	Mantenimiento Rutinario IC-104 TRAMO: EMP. PE-1S (DV. EL CARMEN) - EL CARMEN.
Titular del MANTENIMIENTO (persona natural o jurídica a cargo del MANTENIMIENTO RUTINARIO	Dirección Regional de Transportes y Comunicaciones de Ica del Gobierno Regional de Ica
Personal Natural y/o Empresa consultora	Sub Dirección de Infraestructura Vial







# Gobierno Regional



## DIRECCIÓN REGIONAL DE TRANSPORTES Y COMUNICACIONES

**Describir con precisión el objetivo o finalidad del MANTENIMIENTO RUTINARIO.**

Mejorar la transitabilidad, niveles de servicio y la vida útil de la carretera pavimentada en beneficio de la sociedad y del medio ambiente que se logran en la zona de influencia de la carretera, plasmados en la mejora de la calidad de vida de la población

### 3.-MARCO LEGAL

#### NORMATIVIDAD GENERAL

- Constitución Política del Perú de 1993
- Código Civil Este Decreto legislativo N° 635 de 1984,
- Decreto Legislativo N° 635 Nuevo Código Penal
- Ley General del Ambiente. Ley N° 28611
- Ley de Áreas Naturales Protegidas. Ley N° 26834 Ley N°26834 del 04-05-1997
- D.S. 038-2001-AG del 22 de junio 2001 Aprueba el Reglamento de la Ley de Áreas Naturales Protegidas (ANP).
- Reglamento de la Ley de Áreas Naturales Protegidas. D.S. 038-2001-AG.S
- Obligación de Solicitar opinión Técnica Previa Vinculante en Defensa del Patrimonio Natural de las Áreas Naturales Protegidas. Decreto Supremo N° 004-2010-MINAM
- Ley Orgánica para el Aprovechamiento Sostenible de los Recursos Naturales (Ley N° 26821) Ley N° 26821, del 26-06-97
- Ley Marco del Sistema Nacional de Gestión Ambiental. Ley N° 28245. (SNGA): Ley N° 28245, publicada el 04 de Junio del 2004.
- Reglamento de la Ley 28245, Ley Marco del Sistema Nacional de Gestión Ambiental, Decreto Supremo N° 008-2005-PCM del 28 de enero de 2005. Reglamenta la Ley N° 28245, Ley Marco del Sistema Nacional de Gestión Ambiental, regulando el funcionamiento del Sistema Nacional de Gestión Ambiental (SNGA),
- Ley del Sistema Nacional de Evaluación del Impacto Ambiental. Ley N° 27446, Publicada el 23 de Abril del 2001 Ley N° 27446, del 23-04-2001.
- D.S. N° 019-2009-MINAM Reglamento de la Ley 27446, Ley del Sistema Nacional de Evaluación de Impacto Ambiental
- Ley General de Patrimonio Cultural de la Nación, Ley N° 28296
- Ley que facilita la Ejecución de Obras Públicas Viales. Ley Nro. 27628 del 09-01-2002.
- Ley General de Transporte y Tránsito Terrestre. Ley N° 27181 Ley que establece los lineamientos generales económicos, organizacionales y reglamentarios del transporte y tránsito terrestre y rige en todo el territorio de la República. Artículo 5.- De la promoción de la inversión privada
- D.S. N° 016-2009-MTC Decreto Supremo que Aprueban el Texto Único Ordenado del Reglamento Nacional de Tránsito Código de Tránsito.
- Resolución Ministerial N° 404-2011-MTC-02 Resolución Ministerial donde dictan medidas para la demarcación y señalización del derecho de vía de las carreteras que conforman el Sistema Nacional de Carreteras – SINAC.
- Ley N° 27791. Ley de Organización y Funciones del Ministerio de Transportes y Comunicaciones







# Gobierno Regional



## DIRECCIÓN REGIONAL DE TRANSPORTES Y COMUNICACIONES

- Reglamento de Organización y Funciones de Ministerio de Transporte y Comunicaciones, Decreto Supremo N° 021-2007-MTC. Artículo 2
- Texto Único Ordenado de la Ley N° 26850 Ley de Contrataciones y Adquisiciones del Estado, aprobado por DS. N° 012-2001-PCM, su Reglamento aprobado por DS. N° 013-2001-PCM, su Reglamento aprobado por DS. N° 079- 2011-PCM.
- Texto Único de Procedimientos Administrativos (TUPA). Dirección General de Asuntos Socio Ambientales. 2013 DGASA Establece la denominación de los siguientes procedimientos: a) Evaluación de Declaraciones de Impacto Ambiental (DIA) b) Evaluación de estudios de impacto ambiental semi detallado (EIA sd) en el subsector transportes c) Evaluación de estudios de impacto ambiental detallado (EIA d) en el subsector transportes d) Aprobación de planes de contingencia para el transporte de materiales y residuos peligrosos en el subsector transportes e) Clasificación de proyectos de inversión y aprobación de términos de referencia para estudios ambientales.
- Texto Único de Procedimientos Administrativos. Decreto Supremo 016-2005-MTC, publicado el 29 de junio de 2005. • Reglamento de la Resolución Ministerial N° 116-2003-MTC/02 través de la Resolución Directoral N° 063-2007-MTC/16, emitida por la Dirección General de Asuntos Socio Ambiental Crea el Registro de Entidades autorizadas para la Elaboración de Estudios de Impacto Ambiental (EIA) en el Subsector Transportes.
- R.D. N° 007-2004-MTC/16 Aprueban directrices para la elaboración y aplicación de Planes de Compensación y/o Reasentamiento Involuntario para Proyectos de Infraestructura Vial. Uniformiza la elaboración y aplicación de Planes de Compensación y/o Reasentamiento Involuntario para Proyectos de Infraestructura Vial.
- R.D. N° 029-2006-MTC/16 Identificación y Desarrollo de Indicadores Socio Ambientales para la Infraestructura Vial en la Identificación, Clasificación y Medición de los Impactos Socio Ambientales.
- Reglamento de Acondicionamiento Territorial y Desarrollo Urbano. DS 004-2011-VIVIENDA
- Manual Ambiental para el Diseño y Construcción de Vías del MTC
- Reglamento sobre la Transparencia, Acceso a la Información Pública Ambiental y Participación Ambiental y Participación y Consulta Ciudadana en Asuntos Ambientales
- Política Operativa del BIB OP-710 sobre "Reasentamiento Involuntario"
- Directriz Operacional del Banco Mundial OD-4.30 sobre "Reasentamiento Involuntario". Ambas directrices están orientadas a que en lo posible deben evitarse o reducir al mínimo las afectaciones y que, si esto no es posible, la población afectada deberá recibir compensaciones tales como tierras, viviendas, infraestructuras, etc. Y que para estos fines debe de formularse un Plan de Compensaciones y Reasentamiento Involuntario – PACRI.
- Directrices para la Elaboración y Aplicación de Planes de Compensación y Reasentamiento Involuntario para Proyectos de Infraestructura de Transporte. RD N° 007- 2004-MTC/16
- Ley que crea el Sistema Nacional Integrado de Catastro y su vinculación con el Registro de Predios (Ley 28294 del 21-07-2004).
- Reglamento de la Ley que crea el sistema nacional integrado de catastro y su vinculación con el registro de predios (D.S N° 005-2005-JUS del 18-03-2005 y Anexo del 19-03-2005)
- Protocolo de Montreal relativo a las sustancias que agotan la Capa de Ozono. Decreto Legislativo N° 26178 del 29/03/1993. El Perú al igual que otros países ha firmado acuerdos donde se compromete a proteger el ambiente. Uno de estos es la aprobación del Protocolo de Montreal, relativo a las sustancias que agotan la capa de ozono, adoptado en la ciudad del mismo nombre el 16 de septiembre de 1987 y sus enmiendas siguientes en Londres y Copenhague.





# Gobierno Regional



## DIRECCIÓN REGIONAL DE TRANSPORTES Y COMUNICACIONES

- DS N° 003-2000-ITINCI del 06/2000 Establecen disposiciones para la aplicación del protocolo de Montreal relativo a las sustancias que agotan la capa de ozono.
- Decreto Supremo N° 014/92/EM - Aprueba el Texto Único Ordenado de la Ley General de Minería. Decreto Supremo que aprueba el Texto Único Ordenado de la Ley General de Minería que fue promulgada por el Decreto Legislativo N° 109 y modificada mediante el Decreto Legislativo N° 708, Ley de Promoción de Inversiones en el Sector Minero.
- Ley base de la Descentralización. Ley N° 27783 La descentralización tiene como finalidad el desarrollo integral, armónico y sostenible del país, mediante la separación de competencias y funciones, y el equilibrado ejercicio del poder por los tres niveles de gobierno, en beneficio de la población.
- Ley Orgánica de Municipalidades. Ley N° 27972
- Reglamento de Investigaciones Arqueológicas A la fecha continua vigente la R.S. No. 004-2000-ED que norma tanto los Proyectos de Evaluación Arqueológica, en sus diferentes modalidades, como los Proyectos de Investigación Arqueológica.
- Delitos contra el Patrimonio Cultural Norman tanto los Proyectos de Evaluación Arqueológica, en sus diferentes modalidades, como los Proyectos de Investigación Arqueológica
- D.S. N° 002-2009-MINAM. Reglamento sobre la Transparencia, acceso a la información Pública Ambiental y Participación y Consulta Ciudadana en asuntos ambientales.

### 3.-DATOS GENERALES DEL PROYECTO:

#### 3.1.-UBICACIÓN

Región	Ica
Provincia	Chincha
Distrito	El Carmen
Localidades	Chamorro, El Guayabo, San Regis.
Región Natural	Costa.
Altitud promedio	62.73 m.s.n.m. (Km 0+000) a 154.42 m.s.n.m. (Km. 09+800)
Longitud	09+800 Kms.
Ruta	IC-104
Inicio	EMP. IC-103 (DV. EL CARMEN) (KM.0+000)
Fin	EL CARMEN (KM. 09+800)







# Gobierno Regional

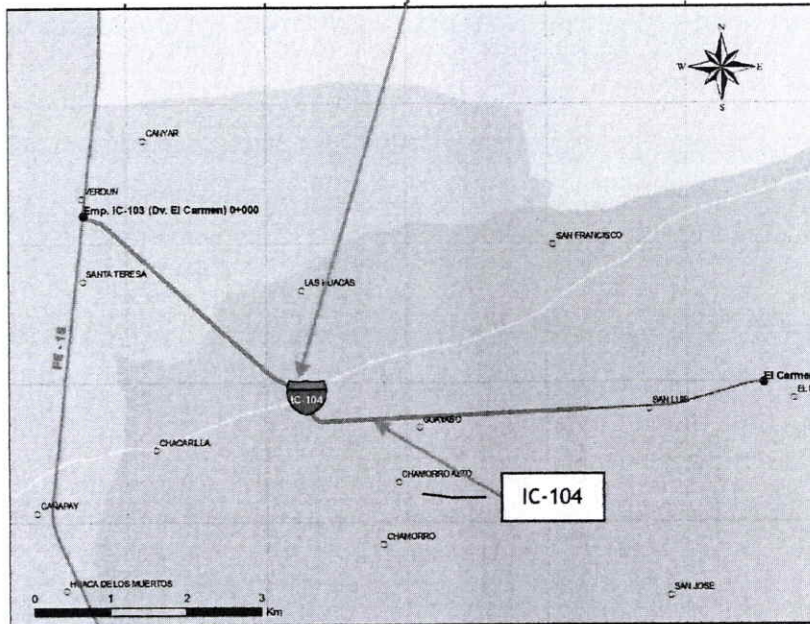
DIRECCIÓN REGIONAL DE TRANSPORTES Y COMUNICACIONES



Localización Nacional



Localización Regional



## 3.2.-OBJETIVO.

Mejorar la transitabilidad, niveles de servicio y la vida útil de la carretera no pavimentada en beneficio de la sociedad y del medio ambiente que se logran en la zona de influencia de la carretera, plasmados en la mejora de la calidad de vida de la población (habitantes aledaños y usuarios) disminuyendo los costos de operación de los vehículos, menor impacto ambiental negativo, calidad del aire y desarrollo de los pueblos a lo largo de carretera.

El Proveedor deberá priorizar las actividades de Conservación y Mantenimiento Vial que contribuyan a mejorar la transitabilidad permanente y segura en la carretera de la **RUTA IC-104 TRAMO: EMP. PE-15 (DV. EL CARMEN) - EL CARMEN**, con una longitud aproximada de 9.800 Kms. estableciendo criterios, procedimientos y especificaciones técnicas, que deben considerar en el mantenimiento rutinario.





# Gobierno Regional



## DIRECCIÓN REGIONAL DE TRANSPORTES Y COMUNICACIONES

### 3.2.-DESCRIPCION DE ACTIVIDADES

Son las siguientes:

ITEM	DESCRIPCION DE PARTIDAS	UNIDAD	DESCRIPCION
1.00	MOVILIZACIÓN Y DESMOVILIZACIÓN	GLB	Consiste en el traslado de personal, equipo, materiales y otros que sean necesarios, al lugar en que se desarrollará el proyecto de conservación vial antes de iniciar y al finalizar el periodo de los trabajos de conservación vial. La movilización incluye la obtención de pago de permisos y seguros, esta será de Ica al Distrito de El Carmen (Zona de trabajo) en Chincha.
2.00	CAMPAMENTOS	GLB	Consiste en las construcciones de infraestructura e instalaciones que permitan albergar a los trabajadores, equipos, insumos necesarios para la actividad a realizar. La ubicación de los campamentos será propuesta por el contratista y aprobada por la inspección, previa verificación que dichas ubicaciones cumplan con los requerimientos del plan manejo ambiental, salubridad, abastecimiento de agua y otros.
3.00	LIMPIEZA DE CALZADA Y BERMAS	KM	Este trabajo consistirá en la remoción de todo material extraño de la calzada y bermas con la finalidad que permanezca libre de obstáculos, basuras y otros objetos que caigan y/o sean arrojados sobre ella, los cuales se realizarán desde la Prog 0+000 a la progresiva 09+800.
4.00	REPOSICIÓN DE POSTES KILOMETRICOS		Este trabajo consiste en Reposición de los hitos kilométricos que presenten deterioros como, por ejemplo; se encuentren rotos, averiados o que no existan de la Progr. 00+000 a Prog 09+800.
5.00	CONSERVACIÓN DE MARCAS EN EL PAVIMENTO		Este trabajo consiste en la conservación de la Demarcación del Pavimento flexible o rígido, con la finalidad de que la vía, mantenga una adecuada señalización horizontal. Se considera marcas, la demarcación de Líneas en el pavimento, símbolos, o leyendas aplicadas con fines informativos, preventivos o reguladores del tránsito, la cual se realizarán los trabajos desde la Prog 0+000 a la progresiva 09+800.
6.00	CONSERVACIÓN DEL DERECHO DE VIA		Este trabajo consiste en la conservación de la faja del terreno que constituye el derecho de vía, con la finalidad que el mismo mantenga el ancho aprobado. Por lo general, la conservación del Derecho de Vía, abarca labores de Limpieza y Roce; manejo de la vegetación mayor o menor en forma manual o mecanizada; mantenimiento o reposición de la demarcación y señalización del derecho de vía, la cual se realizarán los trabajos desde la Prog 0+000 a la progresiva 04+000.







#### 4.- AREA DE INFLUENCIA.

En esta parte del estudio se describe los criterios básicos y consideraciones para la delimitación del área de influencia directa e indirecta del MANTENIMIENTO RUTINARIO DE LA RUTA IC-104 TRAMO: EMP. PE-1S (DV. EL CARMEN) - EL CARMEN. El área de influencia se determina en base a los aspectos políticos, administrativo, geográfico, climático, hidrológico, geológico, fisiográfico, suelos y socioeconómico en la zona donde se desarrollará el proyecto, teniendo en cuenta los componentes ambientales que pueden ser afectados por las actividades en la etapa de mantenimiento del proyecto.

#### Determinación del área de influencia.

Considerado el grado de interrelación que tendrá del mantenimiento con las distintas variables ambientales, el área de influencia se ha subdividido en dos áreas: directa e indirecta. Esta subdivisión ha permitido una mayor comprensión y facilidad de análisis de la situación ambiental de la zona.

Esta determinación se sustenta por cuanto la ejecución del mantenimiento integrará la carretera camino a la zona vecina de Chíncha Baja; los que tienen que ser considerados en la determinación del ámbito de influencia de la infraestructura vial.

#### Criterios para establecer delimitación del área de influencia.

El criterio fundamental para la determinación del área de influencia de la infraestructura, se sustenta por consideraciones de carácter ambiental y social que justifican la interrelación de las actividades de operación y mantenimiento.

Al respecto se ha considerado que el medio ambiente relacionado con el proyecto se puede caracterizar como un ambiente físico (con sus componentes suelo, agua y aire) en el que existe y se desarrolla una diversidad (componentes flora y fauna), así como, un ambiente socioeconómico, con sus evidencias y manifestaciones culturales.

El otro aspecto es la identificación precisa de las actividades que serán desarrolladas durante las fases de, operación y mantenimiento. En tal sentido el área de influencia determinada para el mantenimiento comprende:

#### ÁREA DE INFLUENCIA DIRECTA (AID)

Cabe indicar que entre las particularidades del Proyecto, que se tuvo en consideración para la determinación del Área de Influencia Directa, se refiere a que el mantenimiento se ejecutará sobre una vía operativa con deficiencias y limitantes técnicas, es decir en un estado crítico en toda su dimensión dentro del ámbito de la zona urbana, el área de Influencia Directa está determinado por aquella zona urbana en la que se presume se percibirán de manera significativa los efectos del mantenimiento y comprende las áreas impactadas directamente por las actividades del mantenimiento. Teniendo presente que el AID corresponde a una longitud de 09+800 kilómetros del tramo, que incluye a las localidades de Chamorro, El Guayabo, San Regis y las zonas aledañas a la infraestructura vial, donde los impactos generados en la etapa de mantenimiento vial son directos y de mayor intensidad; teniendo como referencia una franja de 200 m. (100 metros a cada lado del eje de la vía) ver figura siguiente:



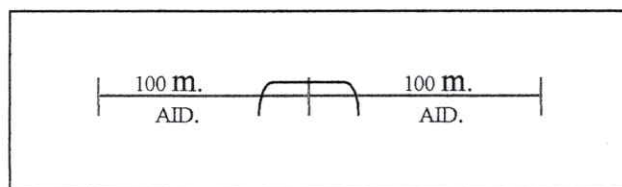
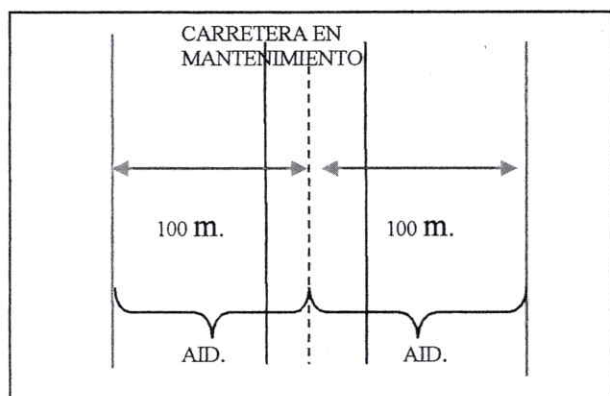




# Gobierno Regional



DIRECCIÓN REGIONAL DE TRANSPORTES Y COMUNICACIONES





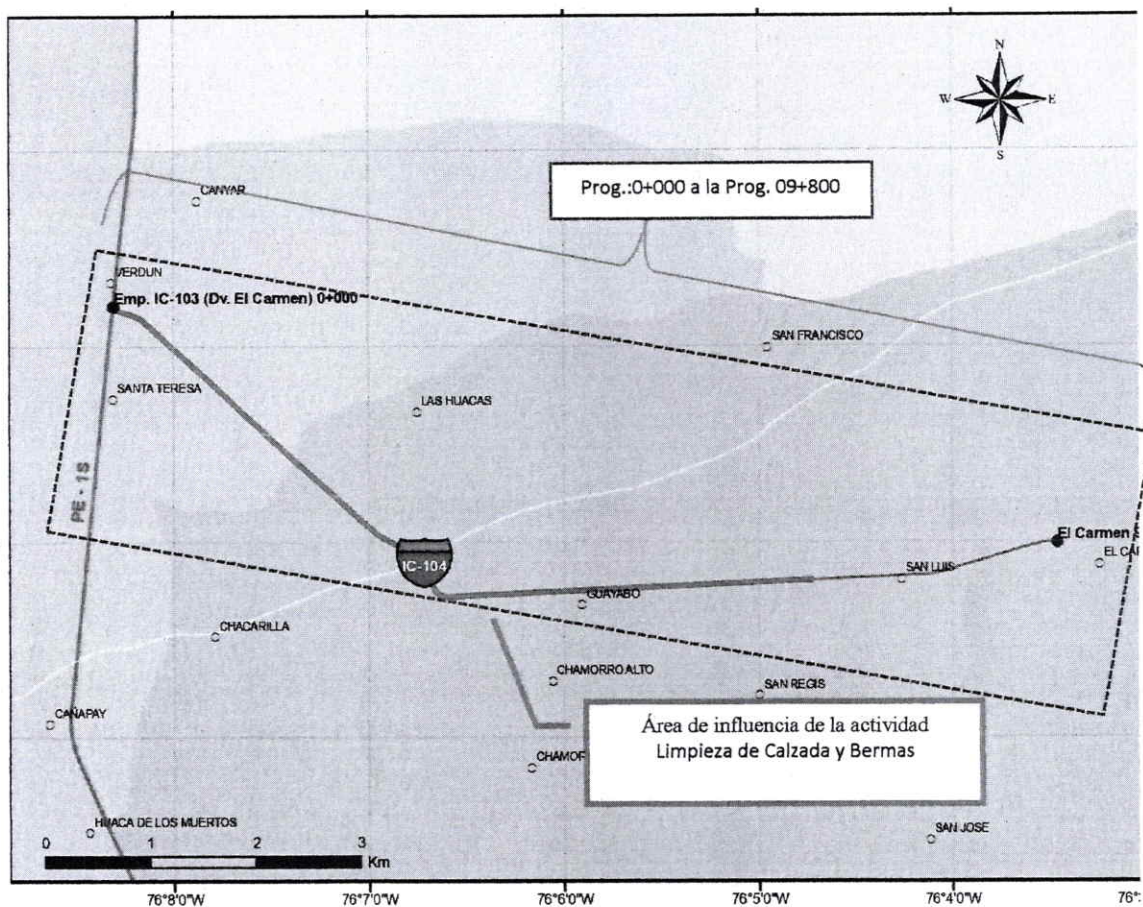
# Gobierno Regional

DIRECCIÓN REGIONAL DE TRANSPORTES Y COMUNICACIONES



Se adjunta mapa de Área de Influencia Directa.

## 1.- Limpieza de Calzada y Bermas



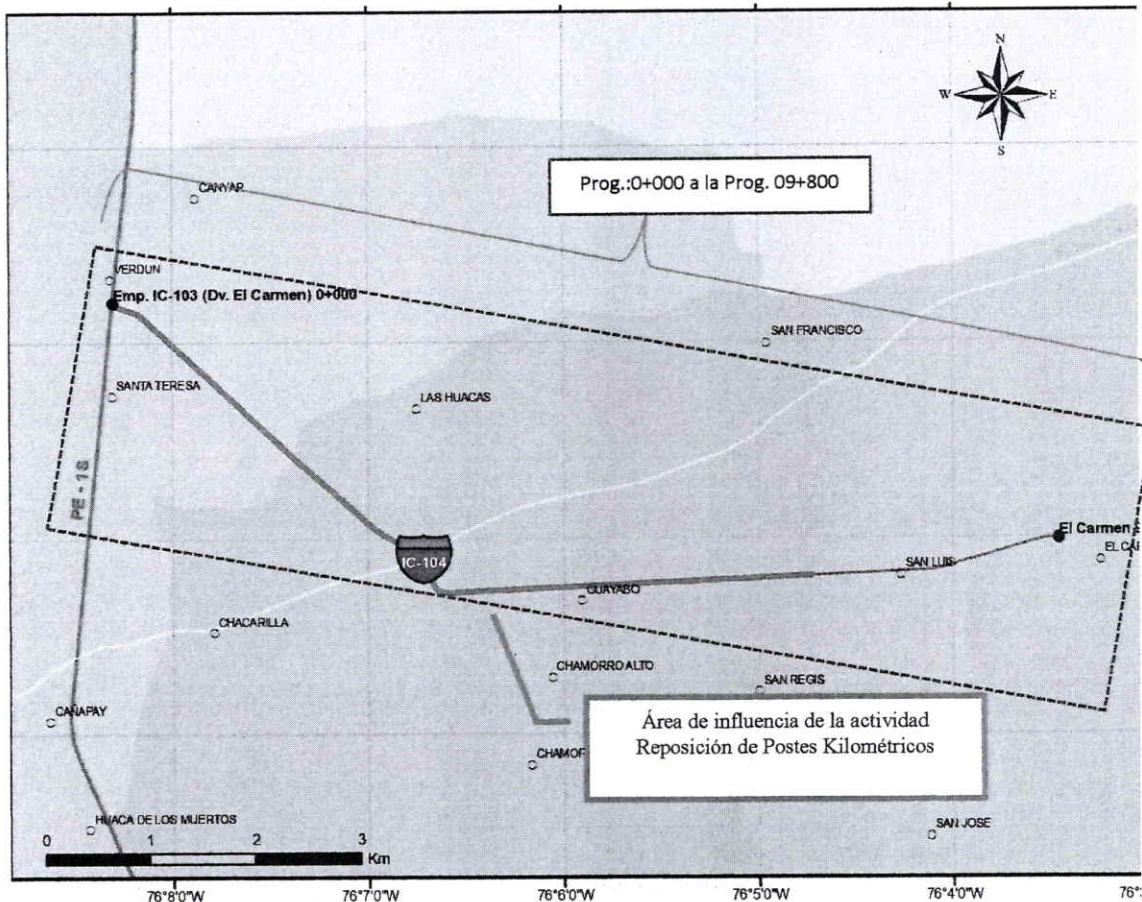


# Gobierno Regional

DIRECCIÓN REGIONAL DE TRANSPORTES Y COMUNICACIONES



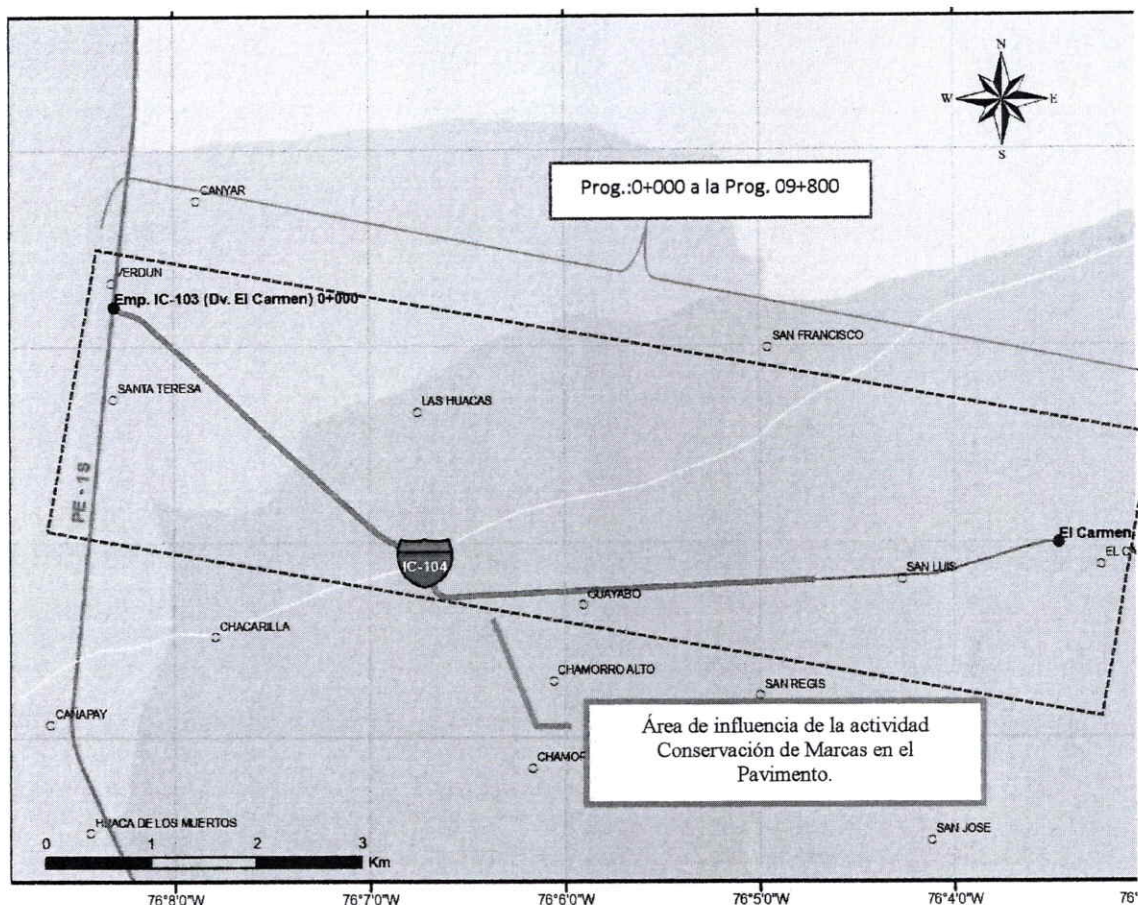
## 2.- Reposición de Postes Kilométricos





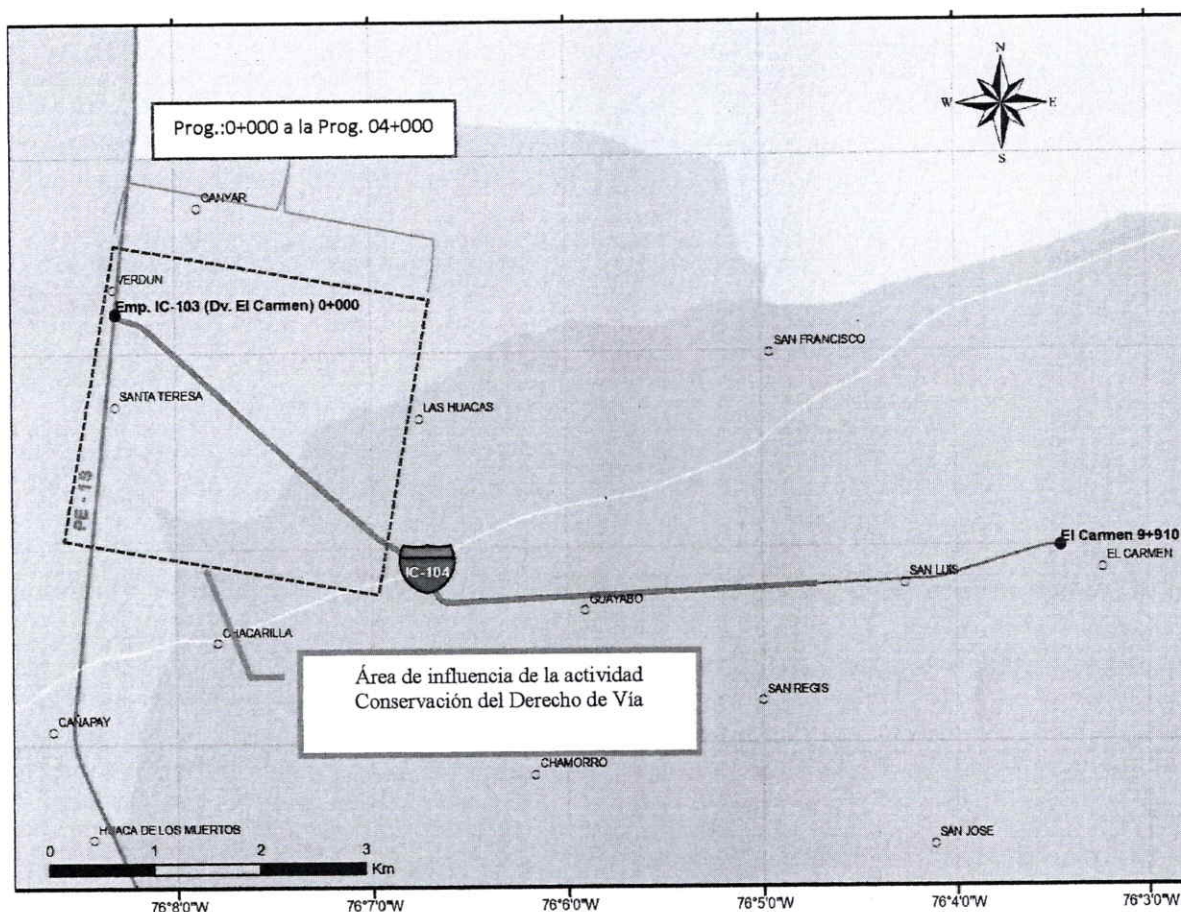


### 3.- Conservación de Marcas en el Pavimento





### 4.- Conservación del Derecho de Vía



#### ÁREA DE INFLUENCIA INDIRECTA (AII)

El Área de Influencia Indirecta del proyecto, se define como el aspecto físico el que un componente ambiental afectado directamente afecta a su vez indirectamente a otros u otros componentes ambientales no relacionados con el proyecto, aunque sea con una intensidad mínima.

En el caso de la carretera esta área abarca los distritos y provincias que se verán afectadas ambientalmente en forma indirecta, siendo estos las localidades de Chincha Baja, Alto Larán.

#### a) Las zonas expuestas a impactos por la ejecución de obras e instalaciones auxiliares

Las zonas expuestas a impactos por las Instalaciones auxiliares como Canteras, Depósitos de Material Excedente (DME), Campamento, Patio de Maquinaria, etc. "y sus respectivos accesos, ya sean existentes o a ser habilitados", etc. El AID no solo es la zona por donde pasa la vía sino en conjunto como cada uno de sus componentes puede afectar a los aspectos físicos, biológicos o sociales.







# Gobierno Regional



## DIRECCIÓN REGIONAL DE TRANSPORTES Y COMUNICACIONES

En el estudio se determina las zonas como terrenos aptos para depósito, fuentes de agua, etc. Donde se ubicarán las instalaciones auxiliares, viendo su influencia en el medio socio-ambiental.

**b) Los centros poblados (todas las comunidades, caseríos y otros) cuya jurisdicción cruz la vía.**

Los centros poblados (comunidades, caseríos y otros) en los que los potenciales efectos de la ejecución del proyecto incidirían directamente sobre las estructuras o condiciones socio económicas de la población a ser afectada. Es decir, lugares en los que asentamientos humanos tendrían efectos claramente definidos por la intervención de actividades o componentes del proyecto.

**c) Las Zonas Ecológicas Económicas (ZEE) identificadas para el tramo vial proyectado**

Según el Informe Técnico de ZEE se afectará las siguientes zonas: zonas de protección de cochazo, zonas de recuperación de tierras de protección zonas de recuperación de tierras forestales y expansión urbana industrial estarán vulnerables y comprometidas con la superposición de los componentes del proyecto.

**d) Las Áreas Naturales Protegidas y su Zona de Amortiguamiento colindante o cruzados por el proyecto vial.**

En el área de influencia Directa (AID) no existen Áreas Naturales Protegidas ni tampoco Zona de Amortiguamiento colindante en el proyecto vial.

**e) Las Área de patrimonio cultural y/o monumentales colindante o atravesados por la vía**

El AID también no afecta Patrimonios Culturales, ni monumentales, el trazo de la vía es existente.

**f) Los predios (viviendas, tierras y otros) que pueden ser afectados o beneficiados por las obras relacionadas al proyecto de infraestructura.**

Los predios por donde se realizará el mantenimiento vial no serán afectados los beneficiados del citado proyecto son las localidades de Chamorro, San Regis, El Guayabo.

**g) Las Comunidades campesinas, indígenas y nativas cuya jurisdicción es cruzada y/o colinda con la vía**

El proyecto vial no se intercepta o cruza ninguna comunidad campesina, indígena y nativa alguna.

**h) Puntos de Cuerpos de agua que interceptan la vía**

Con la información de campo efectuada se ha identificado de Norte a Sur el Rio Matagente que pasa por Debajo del Puente Chamorro(Km.3+815).







**i) Los Ecosistemas críticos atravesados o colindantes con la vía. Otros que se consideren convenientes.**

El proyecto vial no atraviesa o es colindante con algún ecosistema considerado crítico.

**j) Impactos que se estarían generando con la ejecución del proyecto**

Los impactos directos serán:

- Calidad de aire (Material particulado, Gases) Generadas por las maquinarias y los diferentes trabajos de extracción, movimiento de tierras.

- Calidad de ruido: Generadas por las maquinarias

- Suelo (Residuos Sólidos generados en las diferentes etapas del proyecto y compactación del suelo)

- Alteración del tráfico.

## 5.- LINEA DE BASE.

### 5.1.-SISTEMA DE GESTIÓN

Durante el **MANTENIMIENTO RUTINARIO DE LA RUTA IC-104 TRAMO: EMP.1S (DV. EL CARMEN) - EL CARMEN**, se tendrán que aplicar una serie de medidas preventivas, mitigadoras, correctivas y compensatorias debido a los posibles impactos ambientales negativos que trae como consecuencia las actividades y operaciones de la obra, es así que se crea un sistema de gestión ambiental, el cual comprenderá la planificación, implementación, seguimiento y control de las acciones conducentes a cumplir con las normas y estándares ambientales vigentes.

De esta manera, el sistema de gestión ambiental tiene como principal herramienta al plan de manejo ambiental (PMA) el cual comprende un conjunto de medidas destinadas a evitar, mitigar, restaurar y/o compensar los impactos ambientales negativos previsibles que se generarán por las actividades a realizar, logrando así que éste se ejecute de manera responsable y sostenible.

### 5.2.-ESTRUCTURA DEL PLAN DE MANEJO AMBIENTAL

El plan de manejo ambiental se compone de una serie de programas y subprogramas, los que se indican a continuación:

- ✓ Programa de Medidas Preventivas, Mitigadoras y Correctivas
- ❖ Subprograma de manejo de emisiones gaseosas y material particulado
- ❖ Subprograma de manejo de ruido
- ❖ Subprograma de manejo de residuos sólidos
- ❖ Subprograma de manejo de instalaciones auxiliares
- Manejo de patios de maquinarias
- Manejo de áreas de combustibles y/o lubricantes
- ❖ Subprograma de protección de recursos naturales





- ❖ Subprograma de señalización ambiental y seguridad
- ✓ Programa de monitoreo y seguimiento socio-ambiental
- ✓ Programa capacitación ambiental
- ✓ Programa de cierre de obra

### 5.3.-PROGRAMA DE MEDIDAS PREVENTIVAS, MITIGADORAS Y CORRECTIVAS

#### 5.3.1.-Objetivos

Este programa tiene por objetivo la implementación de una serie de medidas de protección a la población involucrada como hacia el medio ambiente durante la etapa de mantenimiento, a fin de prevenir, mitigar y/o corregir los impactos ambientales negativos significativos que podrían darse sobre el área de influencia sobre las obras.

#### 5.3.2.-Subprograma de Manejo de Emisiones Gaseosas y Material Particulado

La implementación de este subprograma tiene por objetivo prevenir, mitigar y reducir la generación de material particulado producto del movimiento de tierras, así como también de las emisiones gaseosas que son producidas por los equipos y maquinarias que se emplean en esta etapa de mantenimiento.

##### Medidas a implementarse para la reducción de emisiones de material particulado

- Cuando se realice el transporte del material, se deberá humedecer la superficie del mismo o en su defecto se cubrirá con una manta húmeda para impedir la dispersión del material particulado.
- Se deberá realizar un control de velocidad a los vehículos colocando señalización restrictiva para reducir las polvaredas debido al paso de vehículos dentro del tramo vial del servicio contratado. El incumplimiento de las señales reguladoras traerá como secuencia una respectiva sanción.
- Se contempla dar charlas continuas a los trabajadores sobre el cumplimiento de las normas de tránsito y las consecuencias de manejar a velocidades excesivas, las cuales no solo podrían producir accidentes sino también darían lugar a la formación de polvaredas afectando a la población aledaña, flora y fauna del lugar.
- Minimizar el manipuleo de materiales.
- El personal deberá contar con los equipos de protección personal (EPP) adecuados según la actividad que realice, como por ejemplo el uso de mascarillas.

##### Medidas a implementarse para la reducción de emisiones de gases

- Todos los vehículos y equipos utilizados en las actividades de mantenimiento vial deben ser sometidos a un programa de mantenimiento mecánico preventivo, a fin de verificar la eficiencia de la combustión, con el objetivo de mantener las emisiones dentro de los límites máximos permisibles.
- Se prohibirá a los operadores mantener los equipos encendidos si es que no se van a utilizar.
- Evitar la quema de todo tipo de material (maleza o vegetación desbrozada, residuos como papeles, maderas, waypes, otros).







### 5.3.3.-Subprograma de Manejo de Ruido

El objetivo de este subprograma es reducir las emisiones de ruido que se producirán al realizar las actividades de mantenimiento vial como desbroce de vegetación, remoción del suelo, movimientos de tierras, así como en otras actividades de esta etapa. Si bien es cierto que la generación de ruido será inevitable, la perturbación quedará limitada a las áreas donde estos se generen. Se aplicarán las siguientes medidas:

- Se deberá revisar y dar un adecuado mantenimiento de los vehículos y principalmente los tubos de escape (silenciadores).
- Deberá limitarse el uso de las bocinas a las situaciones de prevención de accidentes y no hacer uso indiscriminado de las mismas.
- Deberán mantenerse apagados los motores de vehículos que no estén siendo utilizados.
- Se preverá que el personal operario use el equipo de protección personal adecuado (protectores de oído) para evitar ser afectados por los ruidos excesivos.

### 5.3.4.-Subprograma de manejo de residuos sólidos

#### Objetivo

El objetivo de la implementación de este subprograma es de prevenir, mitigar y reducir los potenciales impactos que se producirían por la generación de residuos sólidos en la etapa de mantenimiento, brindando un manejo adecuado en todo su ciclo como la recolección, transporte y disposición final.

Para su implementación se consideran los siguientes lineamientos:

- Identificación de las áreas generadoras de residuos, caracterización de éstos para determinar cuáles son de tipo municipal o peligroso y darles una adecuada disposición o re-uso.
- Minimización de la producción de residuos.
- Definición de las alternativas para el tratamiento, eliminación y disposición final de los residuos.
- Documentación del proceso de manejo de residuos.
- Para la implementación de este subprograma se deberán considerar los lineamientos dispuestos en la Ley N° 27314 (Ley General de Residuos Sólidos) así como la Ley N° 28256 (Ley que regula el Transporte Terrestre de Materiales y Residuos Peligrosos) con reglamento aprobado en el D.S. N° 021-2008-MTC.

#### Tipos de residuos

Durante las actividades de mantenimiento se producirán diferentes tipos de residuos, los mismos que han sido clasificados como inorgánicos, orgánicos, especiales o peligrosos, así como también efluentes.

#### Minimización de residuos sólidos

La minimización del volumen de los residuos sólidos generados durante las actividades de mantenimiento, se realizará conforme los siguientes lineamientos:







# Gobierno Regional



## DIRECCIÓN REGIONAL DE TRANSPORTES Y COMUNICACIONES

- Establecer acciones para retener en el punto de generación (fuente), aquellos residuos que sean susceptibles de controlarse.
- Segregación en la fuente de los tipos de residuos con la finalidad de darles un manejo diferenciado.
- Adquisición de productos con un mínimo de embalajes y envolturas, p.e. productos comestibles y papel.
- Utilizar productos de mayor durabilidad y que puedan repararse.
- Sustituir en la medida de los posibles los productos desechables de uso único por productos reutilizables.
- Utilizar menos recursos, p.e. fotocopiar ambos lados de las hojas de papel, etc.
- Incrementar el contenido de materiales reciclables en los productos a adquirir, p.e. artículos que sean fácilmente aceptados por empresas de reciclaje, botellas, cartones, etc.
- Los residuos que puedan ser reciclados (plásticos, papeles, cartones, latas, alambres,) serán recolectados en contenedores claramente identificados y almacenados para ser transportados a los centros de reciclaje o Empresas Comercializadoras de Residuos Sólidos (EC-RS).

### Almacenamiento temporal de residuos sólidos

Para el almacenamiento de los residuos sólidos se utilizarán contenedores cilíndricos metálicos, los cuales serán inspeccionados semanalmente a fin de detectar cualquier deterioro.

### Manejo de Residuos Sólidos No Peligrosos

#### Fuente

Las principales fuentes de los residuos sólidos no peligrosos son las siguientes:

- Actividades domésticas: constituidos por restos de alimentos, papeles, botellas, embalajes en general, latas, cartón, restos de aseo personal y otros similares.
- Actividades de mantenimiento: como residuos de madera, acero, alambres, bolsas y de los vehículos como los neumáticos.
- Actividades de desbroce: son los residuos vegetales provenientes de las actividades de desbroce de vegetación.

#### Contenedores

- Los contenedores serán de diferentes colores de acuerdo con el tipo de residuo a almacenar (verde: residuos orgánicos, azul: residuos inorgánicos no peligrosos, amarillo: papel y cartones, orgánicos no peligrosos y plomo: residuos metálicos inorgánicos no peligrosos).
- Los contenedores serán cilindros metálicos con su respectiva tapa, a fin de que los residuos no sean expuestos a la intemperie.

#### Transporte

Los residuos sólidos serán trasladados desde las áreas de almacenamiento ubicadas en las instalaciones auxiliares y frentes de trabajo hasta las áreas de almacenamiento temporal ubicadas en el patio de maquinarias, para su posterior disposición final en un relleno sanitario autorizado.







## Manejo de Residuos Sólidos No Peligrosos

### Características

Los residuos sólidos peligrosos son aquellos que por sus características físico-químicas representan un riesgo significativo para la salud y/o al ambiente, presentando al menos una de las siguientes características:

- Auto combustibilidad. – Sustancia o residuos susceptibles de calentamiento espontáneo en las condiciones normales del transporte, o de calentamiento en contacto con el aire, y que pueden entonces encenderse.
- Explosividad. – Toda sustancia, compuesto o residuo sólido o líquido que por si misma es capaz, mediante reacción química, de emitir un gas a una temperatura, presión y velocidad tales que puedan ocasionar daño a la zona circundante.
- Corrosividad. – Sustancias o residuos que, por acción química, causan daños graves en los tejidos vivos que están en contacto con ellos; o que, en caso de fuga, pueden dañar gravemente los contenedores y el medio de transporte y causar la fuga de otros residuos.
- Toxicidad. – Sustancias o residuos que, de ser aspirados, ingeridos o que al entrar en contacto con la piel pueden provocar efecto retardados o crónicos en la salud.

### Contenedores

Se emplearán contenedores distribuidos en las instalaciones auxiliares y en cada frente de trabajo. Los contenedores serán dispuestos con su respectiva tapa, a fin de que los residuos no sean expuestos a la intemperie y estarán debidamente etiquetados.

El aceite usado se recolectará en contenedores herméticos (envases de fábrica) dejando un margen de 10 cm al tope del mismo, en áreas que cuenten con estanques de contención de fugas o derrames secundarios, dentro del área de almacenamiento de residuos peligrosos de los patios de maquinarias.

Las baterías deben ser almacenadas en un recipiente contra la corrosión o impermeable, donde los posibles escapes del ácido de baterías no puedan entrar en contacto con el suelo o agua. Estas serán dispuestas en depósitos de seguridad autorizados.

### Transporte de Residuos Sólidos Peligrosos

Los contenedores de residuos peligrosos serán llevados desde las áreas de almacenamiento de las instalaciones auxiliares hasta el área de almacenamiento temporal ubicadas en los patios de maquinarias para su posterior disposición final en un relleno autorizado.

### Disposición final

Los residuos peligrosos se dispondrán en depósitos de seguridad autorizados por DIGESA o en su defecto se considerará la alternativa de reciclarlos. Se considera emplear el relleno de seguridad más cercano.





## 5.3.5.-Subprograma de manejo de instalaciones auxiliares

Este subprograma tiene la finalidad de prevenir, mitigar y reducir los impactos potenciales al medio por el uso de las diferentes instalaciones auxiliares del proyecto que muestran a continuación:

### 5.3.5.1.-Manejo de patios de maquinarias

En el patio de maquinarias se aplicarán las siguientes medidas de manejo ambiental:

- El patio de maquinarias se encontrará fuera de Áreas Naturales Protegidas, debidamente delimitado, señalizado y con las medidas de seguridad necesarias, restringiendo el ingreso de personal no autorizado.
- De darse el caso se procederá al desbroce de la cobertura vegetal de las áreas requeridas para las instalaciones del patio de maquinarias.
- Los residuos de aceites y lubricantes se deberán almacenar en recipientes herméticos y disponerse en sitios adecuados para luego proceder a su disposición final.
- EL patio de maquinarias deberá contar con servicios higiénicos para el personal operario, tipo baño químico portátil.
- Una vez retirada la maquinaria de la actividad, por conclusión de los trabajos de mantenimiento, se procederá al reacondicionamiento del área ocupada por el patio de maquinarias.

### 5.3.5.2.-Manejo de áreas de combustibles y/o lubricantes

Deben aplicarse las siguientes de prevención para el manejo de combustibles y lubricantes:

- Estas deben ubicarse en superficies estables y planas para evitar su caída y deben estar lejos de cuerpos de agua, además deben de contar con un sistema de contención de derrames cuya base esté debidamente impermeabilizada.
- Esta área debe encontrarse debidamente señalizada prohibiendo el uso de hacer fuego o fumar.
- El carguío de combustibles a los vehículos y/o maquinarias se realizará mediante el uso de bombas manuales y mangueras en buen estado, además se mantendrán apagado los vehículos en este proceso y se realizarán en zonas provistas de contención ante posibles derrames.
- De producirse un derrame de combustibles o lubricantes, el suelo será removido y dispuesto en los contenedores respectivos.
- Se deberá contar con equipos extintores de incendios de polvo químico seco.
- El personal operario deberá recibir capacitación en el manejo de combustibles y contención de incendios.
- Concluidos los trabajos, se dismantelará y limpiará el área para luego proceder a la reubicación del top-soil y a su revegetación. Si la hubiera en sus inicios







## 5.3.6.- Subprograma de protección de recursos naturales

Complementariamente a las medidas indicadas anteriormente, se deberán aplicar medidas destinadas a la protección de los recursos naturales dentro del Área Natural Protegida, colindantes a la carretera y a las instalaciones auxiliares, las mismas que se indican a continuación:

- Planificación de actividades a fin de reducir, de acuerdo con las necesidades de construcción, las áreas a ser afectadas.
- En las áreas donde se emplazarán las instalaciones auxiliares y en las que se realizarán cortes para el ensanchamiento de la vía, se realizará una inspección previa al inicio de las actividades de mantenimiento, con el objetivo de verificar la ausencia de individuos de fauna silvestre de escasa movilidad, los que, en caso de encontrarlos, deberá realizar su traslado correspondiente a un área cercana.
- Prohibir estrictamente la recolección de huevos (aves) y otras actividades de recolección y/o extracción de fauna en el área de influencia de la actividad de mantenimiento.
- Prohibir a todo el personal de obra la alimentación, caza y/o tenencia de animales silvestres, colocación de las señales respectivas.
- Evitar ruidos excesivos (mantenimiento mecánico adecuado de equipos).
- Realizar un control estricto de las operaciones de mantenimiento de maquinaria y abastecimiento de combustible, los cuales deberán realizarse en el patio de maquinarias.
- Recojo y disposición adecuada de residuos sólidos.
- Rehabilitar las áreas intervenidas por las instalaciones auxiliares y/o otras actividades del proyecto, comprendiendo actividades como limpieza de residuos, revegetación, entre otras.

## 5.3.7.-Subprograma de señalización ambiental y seguridad

### Objetivos

El propósito de este programa de señalización ambiental y de seguridad es de brindar información de manera visual al personal de la obra como a la población acerca de los cuidados del medio ambiente y normas de seguridad a aplicarse durante la actividad de mantenimiento.

### Especificaciones generales

- Las señales que se instalarán deben ser claras y sencillas, evitándose detalles innecesarios para su comprensión, salvo situaciones que realmente lo justifiquen.
- La señalización deberá ubicarse en zonas que representen un riesgo potencial de ocurrencia de accidentes.
- Las señales ambientales se colocarán en aquellos sectores dentro del área de influencia de proyecto, que por su naturaleza o sensibilidad ambiental (área natural protegida) lo requieran, a fin de dar pautas para el cuidado y conservación o mejora del medio ambiente.
- Los lugares donde se ubicarán las señales deben ser de fácil acceso y visibilidad.







# Gobierno Regional



## DIRECCIÓN REGIONAL DE TRANSPORTES Y COMUNICACIONES

- El material para la elaboración de las señales debe resistir los golpes y las inclemencias del clima.
- El tamaño de los carteles será tal que permita visualizar el mensaje a una distancia de 55 m.

### **Tipos de Señalización**

Las señales se podrán clasificar en temporales y permanentes; las primeras están sujetas al tiempo de duración de las actividades de mantenimiento, mientras que las señales de tipo permanentes se tendrán a lo largo de la vía para la conservación del ambiente una vez concluidas las actividades. Se colocarán señales de los tipos: Preventivas, Regulatoras-Prohibitivas o restrictivas, e Informativas.

## **5.4.-PROGRAMA DE MONITOREO Y SEGUIMIENTO SOCIO-AMBIENTAL**

### **Objetivos:**

Los objetivos del plan de monitoreo y seguimiento ambiental son los siguientes:

- Determinar el grado de impactos sobre los componentes ambientales durante las actividades de mantenimiento.
- Señalar los impactos detectados, y comprobar que las medidas ambientales propuestas se estén llevando a cabo y si son efectivas.
- Detectar los impactos no previstos, y proponer las medidas correctivas adecuadas y velar por su ejecución y eficacia.
- Retroalimentar el sistema con información útil, para mejorar el conocimiento de las repercusiones ambientales de proyectos de carreteras en zonas con características similares.

El monitoreo ambiental se enfocará en medición de variables contaminantes durante la ejecución del mantenimiento Rutinario, es importante el monitoreo de la calidad del suelo, agua y aire.

### **Seguimiento Ambiental:**

#### Durante la ejecución del mantenimiento rutinario

- Supervisar el ciclo del manejo de los residuos sólidos y líquidos (almacenamiento, manipuleo, tratamiento, transporte y disposición final) en el patio de maquinarias.
- Verificar que los vehículos, equipos y maquinarias reciban un mantenimiento adecuado a fin de reducir las emisiones de gases de combustión de los motores.
- Verificar que las áreas de trabajo tengan la señalización respectiva y en buen estado
- Revisión y seguimiento al cumplimiento de la solución de reclamos y/o quejas dadas por las poblaciones aledañas.

#### Durante el cierre de trabajos de mantenimiento rutinario

- Recojo y disposición final de los residuos sólidos en toda el área de la intervención.
- Eliminación de rumas de materiales excedentes y desmantelamiento de estructuras temporales.





- Verificar el éxito del trabajo de revegetación.

## 5.5.-PROGRAMA DE CAPACITACIÓN AMBIENTAL

Se brindará capacitación al personal semanalmente en los patios de maquinarias y tendrá una duración de 30 minutos. Adicionalmente se dictarán charlas diarias de 05 minutos a todo el personal de las actividades de mantenimiento vial con el objetivo de afianzar y complementar lo explicado en las charlas semanales. Complementado esta labor se llevará un registro de los participantes.

Los temas que deberán exponerse son los siguientes:

- Protección ambiental
  - Estándares de calidad ambiental (normas legales y técnicas relacionadas)
  - Medidas de prevención y/o mitigación de impactos ambientales
  - Manejo de residuos sólidos
  - Contaminación ambiental
  - Prevención de derrames y medidas de respuesta ante su ocurrencia
  - Protección y conservación de la biodiversidad y los recursos naturales. Especies protegidas de flora y fauna presentes en el área de influencia.
  - Normas de comportamiento en el trabajo y hacia la población local
- Seguridad laboral
  - Causas y consecuencias de los accidentes de trabajo
  - Riesgos típicos en las actividades realizadas durante la ejecución del proyecto
  - Manipulación de materiales peligrosos
  - Procedimientos de trabajo seguro
  - Procedimiento para casos de accidentes o emergencias médicas
  - Normas de tránsito dirigidos a los operadores de vehículos y maquinarias
  - La importancia del uso de los equipos de protección personal
  - Reporte de accidentes e incidentes
  - Actitud y conducta del personal en obra
  - Salud ocupacional e higiene personal
  - Limpieza de las áreas de trabajo y mantenimiento de las instalaciones
  - Prevención de accidentes

- Procedimientos ante emergencias

Se tratarán temas sobre procedimientos ante la ocurrencia de incendios, accidentes de personal, derrames de combustible, sismos, entre otros. Se capacitará a un grupo de trabajadores por cada frente de trabajo (brigadas de contingencias) en cuanto a labores de rescate, primeros auxilios y procedimientos ante la ocurrencia de emergencias.







### 5.6.- PROGRAMA DE CIERRE DE OBRA

#### Objetivos

- Establecer las medidas de reacondicionamiento de cada una de las áreas afectadas por la ejecución de las obras, tanto a lo largo del tramo como de las instalaciones auxiliares.
- Reducir los riesgos a la salud humana, seguridad y formación de pasivos ambientales.
- Implementar medidas de rehabilitación de las áreas afectadas a medida que estas dejen de ser utilizadas.

#### Reacondicionamiento de áreas afectadas

Se aplicarán las medidas correspondientes de este programa para la reconfiguración de las áreas afectadas por la ejecución del mantenimiento rutinario.

El manejo, transporte y disposición de los residuos generados durante el cierre de la actividad, también estarán sujetos a las consideraciones establecidas en el subprograma de Manejo de Residuos Sólidos, por lo que dependiendo de la naturaleza de los mismos estos serán dispuestos en contenedores y luego trasladados por una EPS-RS (peligrosos y no peligrosos) al relleno de seguridad, o relleno sanitario, lugar donde serán tratados y dispuestos finalmente.

#### Áreas colindantes a la vía

El proceso de restauración de las zonas colindantes a la vía procederá de la siguiente manera:

- Proceder a retirar la señalización temporal puesta por la ejecución de la actividad.
- Recojo y disposición final de los residuos sólidos; estas actividades también estarán sujetas al subprograma de residuos sólidos por lo que se deberá seguir los procedimientos en dicho subprograma.
- Revegetar las áreas afectadas en los accesos, instalaciones auxiliares y las generadas por el ensanchamiento de la vía, estas acciones estarán sujetas a los procedimientos de manejo y conservación de suelos del subprograma de protección de recursos naturales.

#### Patio de maquinarias

El proceso de conformación de las zonas afectadas por la instalación del patio de maquinarias se realizará de la siguiente manera:

- Retiro de todas las maquinarias y equipos.
- Desmontaje de las instalaciones.
- Recojo y disposición final de los residuos sólidos; estas actividades también estarán sujetas al subprograma de residuos sólidos por lo que se deberá seguir los procedimientos en dicho subprograma.
- Remoción y disposición de suelos contaminados estos se dispondrán en los contenedores propuestos para luego ser trasladados a un relleno de seguridad como lo dispone el subprograma de manejo de residuos sólidos.
- Los residuos generados como chatarras, clavos, cilindros (contenedores de residuos no peligrosos), cables eléctricos, señalización temporal de obra, llantas,





# Gobierno Regional



## DIRECCIÓN REGIONAL DE TRANSPORTES Y COMUNICACIONES

vidrios, insumos no utilizados de construcción y otros, deben ser dispuestos a través de una EC-RS.

- Revegetación de áreas afectadas.

### Monitoreo Post Cierre

Se procederá a realizar el control y seguimiento de las zonas que han sido reconvertidas, llámense vías de acceso, instalaciones auxiliares a lo largo de la vía. La finalización de los trabajos de mantenimiento se hará de manera paulatina, según el avance de las mismas y las necesidades de maquinarias y personal disminuyan. Se procederá al retiro del equipo y material que no sea ya necesario, para luego proceder a la limpieza y restitución de los ambientes que ya no vayan a ser utilizados.

## 6.-CONCLUSIONES Y RECOMENDACIONES.

### CONCLUSION:

- La ejecución del mantenimiento Rutinario, no causará impactos negativos significativos en el ambiente.
- Con la operación del tramo vial se espera reducir los costos de transporte de la producción agrícola, minimizar tiempo de transporte en caso de emergencia de salud, facilidad de intercomunicación de la capital de distrito con sus anexos.
- Las actividades de mantenimiento a desarrollarse para la ejecución del mantenimiento rutinario vial se desarrollarán adecuadamente sin un área impactada físicamente.

### RECOMENDACION

- Es necesario que la contratista establezca un severo control en las actividades del Mantenimiento Rutinario realizado por los trabajadores del servicio contratado evitando la perturbación de los animales silvestres.
- Se deberá comunicar el avance de la actividad de mantenimiento vial, así como también la paralización de las actividades con anticipación si fuera el caso para evitar problemas con el personal del Mantenimiento Rutinario y de la población usuaria.
- En cuanto a la actividad de Campamentos, se recomienda construir los servicios sanitarios(Letrinas) y mantenerlos eficientemente.







***Gobierno Regional***

**DIRECCIÓN REGIONAL DE TRANSPORTES Y COMUNICACIONES**



# **INFORME DE ZONAS CRITICAS**





## INFORME DE ZONAS CRÍTICAS

### 1. DESCRIPCION DEL AREA DEL PROYECTO

El tramo se inicia en el Km.0+000 en el EMP. IC-103 (DV. EL CARMEN), el camino tiene una orientación Nor Este, y termina en el Km.09+800(EL CARMEN).

### 2. DESCRIPCION DE ZONAS CRITICAS

En la zona en estudio no se han encontrado zonas críticas que puedan afectar a la carretera o al libre tránsito vehicular.

En los casos de zonas con posibilidad de obstrucción por materiales provenientes de arrastre, las soluciones propuestas son las siguientes: ejecución de puentes, pontones o alcantarillas y marcos de concreto, dimensionados de forma atender los caudales provenientes de las cuencas de contribución. En los Formatos establecidos en los Términos de Referencia, se adjuntan los datos relevantes del inventario vial de la carretera

- Descripción de zonas de derrumbe

En todo el trayecto de la vía en estudio no se ha detectado mayores problemas en cuanto a derrumbes considerables, por tanto, no se hace descripciones.

- Descripción de la erosión de la plataforma de rodadura

En la zona en estudio no se han encontrado zonas de erosión de la plataforma de rodadura que puedan afectar a la carretera o al libre tránsito vehicular.

- Descripción de taludes inestables.

En cuanto Taludes Inestables no presenta todo el trayecto de la vía en estudio por tanto no se genera mayores problemas con lo que respecta a taludes inestables de la vía.

### 3. CONCLUSIONES

De la evaluación realizada al tramo en estudio se concluye que no hay puntos críticos en el tramo en estudio.

### 4. RECOMENDACIONES

Se recomienda realizar las actividades programadas inherentes al servicio de mantenimiento vial en concordancia a las especificaciones técnicas indicadas, nos permitirá poner a disposición de la población una eficiente infraestructura vial; el mismo que permitirá disminuir los costos operativos y de reparación de los vehículos, disminuirá el tiempo de transporte y ofrecerá una vía permanentemente transitable. De esta manera la población se verá beneficiada directamente por la reducción de costos y tiempos de transporte, permitiendo el acceso de mayores y mejores medios de transporte, con mayor capacidad de tonelaje para la carga y mejor comodidad para los pasajeros.





**Gobierno Regional**

**DIRECCIÓN REGIONAL DE TRANSPORTES Y COMUNICACIONES**



# **INFORME DE SEÑALIZACIÓN**



### INFORME DE SEÑALIZACIÓN

#### 1. INTRODUCCION

El informe de Señalización Vial, incluye información básica y detallada de la existencia o no de señalización en el tramo, descripción de las condiciones actuales de las señales existentes, la ubicación exacta en el eje vial, así mismo se detallarán las alternativas de solución para los casos que se requiera.

En el presente informe se describe la metodología utilizada para la recopilación de información que permita contar con la mayor y mejor información relacionada a las señales existentes del tramo, con la finalidad de plantear las soluciones técnicas que mejor se adapten al presente camino vecinal.

Para definir los tramos es necesario recalcar y especificar el nombre de los mismos, para el presente estudio el camino departamental se denomina:

- Camino Departamental **IC-104 TRAMO: EMP.1S (DV. EL CARMEN) - EL CARMEN.**
- L=9.800 Km.
- Código de ruta: IC-104

#### 2. UBICACIÓN

El Camino Departamental en estudio está ubicado en:

Región : ICA  
Provincia : CHINCHA  
Distrito : EL CARMEN

El camino departamental en estudio tiene su punto inicial (Km.0+000) en el **EMP.IC-103 (DV. EL CARMEN)** geográficamente inicia en las coordenadas Norte: 8509502.38 Este: 376786.71 del sistema UTM WGS-84, zona 18 S y su punto final se ubica en el Km. 09+800 en el **EL CARMEN**, geográficamente finaliza en las coordenadas Norte: 8507307.21; Este: 385549.61.

Topográficamente, comienza a altura de 62.73 m.s.n.m. (Km. 0+000) y finaliza a altura de 154.42 m.s.n.m. (Km. 09+800) llegando en el punto final en **EL CARMEN**.







### 3. DESCRIPCIÓN DEL AREA DEL PROYECTO

El camino departamental **IC-104 TRAMO: EMP.1S (DV. EL CARMEN) - EL CARMEN**, que forma parte de la Red Vial departamental de la región Ica, tiene una longitud de 9.800 Kms.

El eje de la vía existente transcurre a través de un terreno predominantemente *plano*.

El ancho promedio de la superficie de rodadura es 6.85 mts. encontrándose anchos que van desde 6.50 m. hasta 7.20 m.

El camino departamental **IC-104 TRAMO: EMP.1S(DV. EL CARMEN) - EL CARMEN**, recorre por un terreno plano con pendientes mínimas de 1.40 % y como máximo 4.20 %.

### 4. METODOLOGÍA DE RECOPIACIÓN DE INFORMACIÓN

Para la recopilación de la información de la existencia o no de señales en el tramo, la descripción del estado actual de la señalización y el planteamiento de alternativas de solución se conformó una cuadrilla con equipos y materiales conformado de la siguiente manera:

- Personal técnico.
- Cámaras fotográficas.
- Camioneta.
- Winchas.
- Libreta.
- Marcadores y pintura.
- Odómetro
- GPS

Partiendo del inicio del tramo km 0+000, en un recorrido realizado a pie con el equipo técnico equipado con un equipo GPS y un odómetro se identificaron en primer lugar las señales existentes, Se observaron algunas señales informativas de localización (Hitos Kilométricos), Si se encontraron señales preventivas y Señales Reglamentarias.

La información relevante fue registrada en una libreta, así mismo se tomaron los puntos con el equipo GPS, para definir su ubicación exacta en el eje vial. En los siguientes numerales se describe el estado de las señales.





### 5. ESTADO ACTUAL DE LA SEÑALIZACIÓN VIAL

El camino Departamental en estudio cuenta con poca señalización vertical en todo el tramo.

#### 5.1. Señalización informativa

##### Poste kilométrico

**Cuadro resumen de ubicación y estado de señalización informativa tipo poste kilométrico existente**

Progresiva	Lado	Leyenda	Observaciones
0+000	I	KM. 0+000	Extraído de su base en malas condiciones.
1+000	D	KM. 1+000	En malas condiciones.
2+000	I	KM. 2+000	No existe.
3+000	D	KM. 3+000	No existe.
4+000	I	KM. 4+000	No existe.
5+000	D	KM. 5+000	No existe.
6+000	I	KM. 6+000	No existe.
7+000	D	KM. 7+000	No cumple con las normas vigentes.
8+000	I	KM. 8+000	No cumple con las normas vigentes.
9+000	D	KM. 9+000	No existe.

**Cuadro resumen de ubicación y estado de señalización informativa de localización tipo poste y panel existente**

Progresiva	Lado	Sentido	Leyenda	observaciones
3+985	IZQ	IZQ.	CARTEL PTE. CHAMORRO	En buenas condiciones.

### 6. CONCLUSIONES Y RECOMENDACIONES.

- En el Tramo de la Carretera, se ha apreciado Poca existencia de Señales Informativas, Señales Preventivas, Señales Reglamentarias así como de Hitos Kilométricos, debiendo realizar la reposición de los hitos existentes de acuerdo manual MTC para colocación de Señalizaciones.
- Teniendo en lo importante que es contar con Señales de Transito en una via, que son importante en una carretera, se esta considereando ejecutarse.





*Gobierno Regional*

DIRECCIÓN REGIONAL DE TRANSPORTES Y COMUNICACIONES



GORE-ICA

# **CRONOGRAMA DE EJECUCIÓN DE MANTENIMIENTO POR 03 MESES**



ENTIDAD DIRECCION REGIONAL DE TRANSPORTES Y COMUNICACIONES DE ICA  
SERVICIO MANTENIMIENTO RUTINARIO DE LA RUTA IC-104 TRAMO:EMP. 1S(EL CARMEN) - EL CARMEN.  
TRAMO EMP. PE.26 (EL CARMEN) - EL CARMEN.

**CRONOGRAMA DE EJECUCIÓN DE MANTENIMIENTO**

ITEM	DESCRIPCIÓN	Und.	Metrado	P.U. S/.	Monto Contratado S/.	MESES		
						1° VALO.	2° VALO.	3 VALO.
						Parcial S/.	Parcial S/.	Parcial S/.
<b>01</b>	<b>PRELIMINARES</b>							
01.01	MOVILIZACION Y DESMOVILIZACION	glb	1.00	7,082.60	7,082.60	3,541.30		3,541.30
01.02	CAMPAMENTOS	glb	1.00	1,500.00	1,500.00	1,500.00		
<b>02</b>	<b>CONSERVACION DE PLATAFORMAS Y TALUDES</b>							
02.01	LIMPIEZA DE CALZADA Y BERMAS	km	9.80	762.16	7,469.17	2,489.72	2,489.72	2,489.73
<b>03</b>	<b>CONSERVACION DE SEÑALIZACION Y DISPOSITIVOS DE SEGURIDAD VIAL</b>							
03.01	REPOSICIÓN DE POSTES KILOMETRICOS	und	10.00	405.64	4,056.40		2,028.20	2,028.20
03.02	CONSERVACIÓN DE MARCAS EN EL PAVIMENTO	m2	2,450.00	13.69	33,540.50		16,770.25	16,770.25
<b>04</b>	<b>CONSERVACION DEL DERECHO DE VIA</b>							
04.01	CONSERVACIÓN DEL DERECHO DE VIA	km	4.00	571.62	2,286.48	762.16	762.16	762.16
	<b>COSTO DIRECTO S/.</b>				<b>55,935.15</b>	<b>8,293.18</b>	<b>22,050.33</b>	<b>25,591.64</b>
	<b>GASTOS GENERALES S/.</b>				<b>5,593.51</b>	<b>829.32</b>	<b>2,205.03</b>	<b>2,559.16</b>
	<b>UTILIDAD S/.</b>	10.00%			<b>2,796.76</b>	<b>414.66</b>	<b>1,102.52</b>	<b>1,279.58</b>
	<b>SUB TOTAL DEL PRESUPUESTO S/.</b>	5.00%			<b>64,325.42</b>	<b>9,537.16</b>	<b>25,357.88</b>	<b>29,430.39</b>
	<b>I.G.V. (18%)</b>	18.00%			<b>11,578.58</b>	<b>1,716.69</b>	<b>4,564.42</b>	<b>5,297.47</b>
	<b>SUB TOTAL DEL PRESUPUESTO S/.</b>				<b>75,904.00</b>	<b>11,253.85</b>	<b>29,922.30</b>	<b>34,727.86</b>
						<b>14.83%</b>	<b>39.42%</b>	<b>45.75%</b>

INFRAESTRUCTURA  
D.R.T.C.  
FOLIO 7





**Gobierno Regional**

**DIRECCIÓN REGIONAL DE TRANSPORTES Y COMUNICACIONES**



## **PANEL FOTOGRAFICO**





# Gobierno Regional

DIRECCIÓN REGIONAL DE TRANSPORTES Y COMUNICACIONES



## PANEL FOTOGRAFICO




FOTO N° 01: SE APRECIA EL INICIO DE LA CARRETERA DEPARTAMENTAL IC-104(KM. 0+000)




FOTO N° 02: VISTA DEL KM. 0+000 EXTRAÍDO SE REQUIERE REPOSICIÓN DE POSTE KILOMETRICO.







# Gobierno Regional

DIRECCIÓN REGIONAL DE TRANSPORTES Y COMUNICACIONES



FOTO N° 03: KM. 02+420 SE APRECIA VEGETACIÓN LADO IZQUIERDO DE LA VIA SE REQUIERE TRABAJOS DE CONSERVACIÓN DEL DERECHO DE VIA.



FOTO N° 04: KM.02+650 ABUNDANCIA DE VEGETACIÓN EN AMBOS LADOS DE LA VÍA

EXPEDIENTE

EL CARMEN



(DV. EL CARMEN)

INFRAESTRUCTURA  
D.R.T.C.

FOLIO

4



# Gobierno Regional

DIRECCIÓN REGIONAL DE TRANSPORTES Y COMUNICACIONES



FOTO N° 05: KM.02+900 SE APRECIA VEGETACIÓN LADO DERECHO DE LA VÍA.



FOTO N° 06: KM. 06+780 VISTA FOTOGRAFICA DONDE SE APRECIA VEGETACIÓN LADO IZQUIERDO DE LA VIA.







# Gobierno Regional

DIRECCIÓN REGIONAL DE TRANSPORTES Y COMUNICACIONES



GORE-ICA



FOTO N° 07: KM. KM. 7+475 SE APRECIA LA VEGETACIÓN ABUNDANTE EN AMBOS LADOS.



FOTO N° 08: KM. 7+490 SE APRECIA VEGETACIÓN LADO DERECHO DE LA VIA.







# Gobierno Regional

DIRECCIÓN REGIONAL DE TRANSPORTES Y COMUNICACIONES




FOTO N° 09: KM. 7+505 VISTA FOTOGRAFICA DE LADO DERECHA VIA CON VEGETACION SE REQUIERE REALIZAR TRABAJOS DE CONSERVACIÓN DEL DERECHO DE VIA.



FOTO N° 10: KM. 9+800 SE APRECIA LLEGADA AL PUNTO FINAL DEL TRAMO EL CARMEN



EXPEDIENTE TECNICO MANTENIMIENTO RUTINARIO DE LA RUTA IC-104 TRAMO: EMP. PE-15 (DV. EL CARMEN) - EL CARMEN

INFRAESTRUCTURA D.R.I.C.	
FOLIO	1