

**ACTA DE ADMISIÓN, EVALUACIÓN, CALIFICACIÓN DE OFERTAS  
Y OTORGAMIENTO DE LA BUENA PRO  
ADJUDICACIÓN SIMPLIFICADA N° 003-2025-SERFOR-2 (SEGUNDA CONVOCATORIA)**

En la ciudad de Lima, siendo el 14 de julio del 2025, en cumplimiento del Formato N° 004 Designación del Comité de Selección N° 008-2025-SERFOR-OGA de fecha 16 de abril del 2025, mediante el cual se designa al Comité de Selección, se reunieron los miembros para llevar a cabo la conducción del procedimiento de selección Adjudicación Simplificada N° 003-2025-SERFOR-2 (Segunda Convocatoria) denominado **“CONTRATACIÓN DE SERVICIO ESPECIALIZADO PARA EL LEVANTAMIENTO Y ADECUACIÓN DE LA INFORMACIÓN CARTOGRÁFICA DE LA COBERTURA FORESTAL PARA EL MONITOREO Y VIGILANCIA DEL PATRIMONIO FORESTAL EN LA CUENCA HIDROGRÁFICA DEL PACÍFICO Y TITICACA, EN EL MARCO DE LA GESTIÓN DEL RIESGO DE DESASTRES DEL PP0068 EN LA INTERVENCIÓN ANTE LLUVIAS INTENSAS Y PELIGROS ASOCIADOS PARA LA DIRECCIÓN GENERAL DE INFORMACIÓN Y ORDENAMIENTO FORESTAL Y DE FAUNA SILVESTRE”**.

**1. MIEMBROS PARTICIPANTES Y QUORUM:**

El quorum necesario que exige la normativa de contrataciones se logró con la participación de los siguientes miembros:

- JAVIER DARÍO MEJIA HUAMAN, en calidad de presidente titular, quien lo preside.
- ROMINA ALEJANDRA LIZA CONTRERAS, en calidad de primer miembro titular, y
- SHEILA ELENA GAMARRA AGAMA, en calidad de segundo miembro titular.

Cabe precisar que el presente procedimiento de selección es desarrollado en el marco del TUO de la Ley de Contrataciones del Estado - Ley N° 30225, aprobado mediante el Decreto Supremo N° 082-2019-EF (en adelante la Ley), así como su Reglamento, aprobado por el Decreto Supremo N° 344-2018-EF y sus modificatorias (en adelante el Reglamento), procediéndose a realizar el presente acto de acuerdo a dichos lineamientos.

**2. ANTECEDENTES**

- Mediante carta N° 001-2025-CS-AS N° 003-2025-SERFOR-2 de fecha 26 de junio del 2025 se ha solicitado al postor Alexander Antonio Diaz Guevara, la subsanación de su oferta (Carta registrada a través del SEACE), debido a falta de visación de su oferta y visación de una página, en el plazo de UN (01) día hábil.
- Mediante carta N° 002-2025-CS-AS N° 003-2025-SERFOR-2 de fecha 26 de junio del 2025 se ha solicitado al postor Carla Mónica Zuñiga Loayza, la subsanación de su oferta (Carta registrada a través del SEACE), debido a un error en la nomenclatura del procedimiento de selección, en el plazo de UN (01) día hábil.
- Mediante carta N° 003-2025-CS-AS N° 002-2025-SERFOR-2 de fecha 26 de junio del 2025 se ha solicitado al postor R Arquitectura y Construcción EIRL, la subsanación de su oferta (Carta registrada a través del SEACE), debido a un error en la nomenclatura del procedimiento de selección, en el plazo de UN (01) día hábil.
- Se ha verificado que a través de la plataforma SEACE, los 3 postores han realizado la subsanación de su oferta con fecha 27 de junio del 2025, según se aprecia en la siguiente imagen.

**SUBSANACIÓN POSTOR ALEXANDER ANTONIO DIAZ GUEVARA**

<b>Tipo de Proveedor</b>	Proveedor con RUC
<b>RUC / Código</b>	10401878560
<b>Consortio</b>	No
<b>Nombre o razón social</b>	DIAZ GUEVARA ALEXANDER ANTONIO

[Registrar](#) [Regresar](#)


Id.	Fecha de Notificación	Días para Subsanar	Estado Solicitud	Acta de Observación	Subsanado	Acciones
1	26/06/2025	1	Publicado	 (833402 KB)	Si	 

### SUBSANACIÓN POSTOR ZUÑIGA LOAYZA CARLA MÓNICA

#### Datos del postor

Tipo de Proveedor	Proveedor con RUC
RUC / Código	10100659587
Consortio	No
Nombre o razón social	ZUÑIGA LOAYZA CARLA MONICA

[Registrar](#)[Regresar](#)

Nro.	Fecha de Notificación	Días para Subsanar	Estado Solicitud	Acta de Observación	Subsanado	Acciones
1	26/06/2025	1	Publicado	 (686357 KB)	Si	  

1 registros encontrados, mostrando 1 registro(s), de 1 a 1. Página 1 / 1.

### SUBSANACIÓN POSTOR R ARQUITECTURA Y CONSTRUCCIÓN EIRL

#### Datos del postor

Tipo de Proveedor	Proveedor con RUC
RUC / Código	20610103341
Consortio	No
Nombre o razón social	R ARQUITECTURA Y CONSTRUCCION E.I.R.L.

[Registrar](#)[Regresar](#)

Nro.	Fecha de Notificación	Días para Subsanar	Estado Solicitud	Acta de Observación	Subsanado	Acciones
1	26/06/2025	1	Publicado	 (699451 KB)	Si	  

### 3. AGENDA

El Presidente del Comité de Selección, luego de verificar el quórum respectivo, dio inicio a la sesión, señalando como tema de agenda lo siguiente:

- Admisión de ofertas
- Evaluación de ofertas
- Calificación
- Otorgamiento de la buena pro, de ser el caso.

### 4. ETAPA: ADMISIÓN DE OFERTAS

#### Registro de Participantes:

El procedimiento de selección contó con el registro de diecisiete (17) participantes, según se detalla:

CUADRO N° 01  
RELACIÓN DE PARTICIPANTES REGISTRADOS

Nro.	RUC/Código	Nombre o Razón Social	Fecha de registro
1	10100659587	ZUÑIGA LOAYZA CARLA MONICA	23/06/2025
2	10106526830	GARCIA PRADO DANIEL APOLINARIO	12/06/2025
3	10401878560	DIAZ GUEVARA ALEXANDER ANTONIO	13/06/2025
4	10442493567	VILLALBA QUISPE ANSELMO	17/06/2025
5	10446852065	MEJIA RIOS ADOLFO AQUILINO	24/06/2025
6	20101064191	CESEL S A	12/06/2025
7	20481688338	SIG INGENIEROS S.A.C.	24/06/2025

8	20522802060	CORPORACION GEO-SOLUTIONS S.R.L.	16/06/2025
9	20534781157	GEOSIG INGENIEROS E.I.R.L.	12/06/2025
10	20542513439	CRISAMYR SOCIEDAD ANONIMA CERRADA	14/06/2025
11	20601483085	ALTERNATIVA INDUSTRIAL EMPRESA INDIVIDUAL DE RESPONSABILIDAD LIMITADA.	13/06/2025
12	20605105115	ANALITIK INVESTIGACION Y CONSULTORIA S.A.C.	12/06/2025
13	20606208309	THERMODIKE DEL PERU SOCIEDAD ANONIMA CERRADA	13/06/2025
14	20607396516	COMERCIO E INVERSIONES ANCCAS S.A.C.	12/06/2025
15	20609275252	ARQUITECNOLOGIA S.A.C.	18/06/2025
16	20610103341	R ARQUITECTURA Y CONSTRUCCION E.I.R.L.	21/06/2025
17	20611499591	TVT QONTRATISTAS E.I.R.L.	20/06/2025
18	20612501387	FERNEL INVERSIONES S.A.C.	13/06/2025
19	20613897756	PROFESIONALES ASOCIADOS EN SERVICIOS DE CALIDAD QNC-PASEC QNC S.A.C.	23/06/2025
20	20613921002	C.L.D. CONTRATISTAS GENERALES S.A.C.	13/06/2025

#### APERTURA DE OFERTAS:

Conforme a lo programado en el cronograma del procedimiento de selección, la presentación de ofertas (electrónica) se realizó el día 25 de junio del 2025 (00:01 a 23:59 horas). Habiéndose cumplido dicho plazo, el comité de selección procede a verificar las ofertas presentadas a través del Sistema Electrónico de Contrataciones del Estado – SEACE.

En el presente procedimiento de selección, de los 17 participantes registrados en el SEACE, CINCO (05) registraron sus ofertas electrónicas, de acuerdo al siguiente detalle:

#### Imagen N° 01

##### Detalle de los participantes que registraron sus ofertas

Nro.	RUC/Código	Nombre o Razón Social	Fecha de registro	Hora de registro	Usuario de registro	Fecha de presentación	Hora de presentación	Estado de la propuesta	Estado	Motivo	Acciones
1	20101064191	CESEL S A	25/06/2025	23:05:43	20101064191	25/06/2025	23:06:43	Enviado	Valido		
2	10401878560	DIAZ GUEVARA ALEXANDER ANTONIO	25/06/2025	23:42:36	10401878560	25/06/2025	23:44:12	Enviado	Valido		
3	20610103341	R ARQUITECTURA Y CONSTRUCCION E.I.R.L.	25/06/2025	21:02:15	20610103341	25/06/2025	21:02:59	Enviado	Valido		
4	10100659587	ZUÑIGA LOAYZA CARLA MONICA	25/06/2025	21:11:05	10100659587	25/06/2025	21:11:48	Enviado	Valido		
5	10446852065	MEJIA RIOS ADOLFO AQUILINO	25/06/2025	21:52:27	10446852065	25/06/2025	22:02:05	Enviado	Valido		

5 registros encontrados, mostrando 5 registro(s), de 1 a 5. Página 1 / 1.

**CUADRO N° 02 –  
ADMISIÓN DE OFERTAS**

Verificación de la documentación de presentación obligatoria para la admisión de las ofertas

**Cuadro I Admisión de ofertas**

DOCUMENTACION REQUERIDA		R ARQUITECTUR A Y CONSTRUCCIÓN E IRL	CARLA MÓNICA ZUÑIGA LOAYZA	CESEL SA	DÍAZ GUEVARA ALEXANDER ANTONIO	MEJÍA RIOS ADOLFO AQUILINO
DOCUMENTACION DE PRESENTACION OBLIGATORIA	a) Declaración jurada de datos del postor. ( <b>Anexo N° 1</b> )	CUMPLE (Folio 2)	CUMPLE (Folio 6)	CUMPLE (Folio 5)	CUMPLE (Folio 1)	CUMPLE (Folio 3)
	b) Documento que acredite la representación de quien suscribe la oferta. (...)	CUMPLE (Folio 13-22)	CUMPLE (Folio 7)	CUMPLE (Folio 7-9)	CUMPLE (Folio 3)	CUMPLE (Folio 7)
	c) Declaración jurada de acuerdo con el literal b) del artículo 52 del Reglamento. ( <b>Anexo N° 2</b> )	CUMPLE (Folio 3)	CUMPLE (Folio 8)	CUMPLE (Folio 12)	CUMPLE (Folio 5)	CUMPLE (Folio 8)
	d) Declaración jurada de cumplimiento de los Términos de Referencia contenidos en el numeral 3.1 del Capítulo III de la presente sección. ( <b>Anexo N° 3</b> )	CUMPLE (Folio 4)	CUMPLE (Folio 9)	CUMPLE (Folio 14)	CUMPLE (Folio 6)	CUMPLE (Folio 9)
	e) Declaración jurada de plazo de prestación del servicio (Anexo N° 4)	CUMPLE (Folio 5)	CUMPLE (Folio 10)	CUMPLE (Folio 16)	CUMPLE (Folio 7)	CUMPLE (Folio 10)
	f) Promesa de consorcio con firmas legalizadas, de ser el caso, en la que se consigne los integrantes, el representante común, el domicilio común y las obligaciones a las que se compromete cada uno de los integrantes del consorcio así como el porcentaje equivalente a dichas obligaciones. ( <b>Anexo N° 5</b> )	NO APLICABLE	NO APLICABLE	NO APLICABLE	NO APLICABLE	NO APLICABLE
	g) El precio de la oferta en Soles. Adjuntar obligatoriamente el <b>Anexo N° 6</b> . El precio total de la oferta y los subtotales que lo componen son expresados con dos (2) decimales.	CUMPLE (Folio 6)	CUMPLE (Folio 11)	CUMPLE (Folio 3 registrado en la oferta económica del ítem)	CUMPLE (Folio 3 registrado en la oferta económica del ítem)	CUMPLE (Folio 1 registrado en la oferta económica del ítem)
<b>RESULTADO</b>		<b>Admitido</b>	<b>Admitido</b>	<b>Admitido</b>	<b>Admitido</b>	<b>Admitido</b>

**RESULTADOS DE LA ETAPA DE ADMISIÓN**

Habiendo culminado la revisión en la presente etapa, los resultados de la fase de admisión:

N°	RUC	POSTOR	RESULTADO
1	20610103341	R ARQUITECTURA Y CONSTRUCCION E.I.R.L.	ADMITIDA
2	10100659587	ZUÑIGA LOAYZA CARLA MONICA	ADMITIDA
3	10401878560	DIAZ GUEVARA ALEXANDER ANTONIO	ADMITIDA
4	20101064191	CESEL S A	ADMITIDA
5	10446852065	MEJÍA RIOS ADOLFO AQUILINO	ADMITIDA

## 5. EVALUACIÓN DE OFERTAS:

La evaluación de las ofertas se realiza conforme a lo establecido en el artículo 74 del Reglamento. Para lo cual se toma como base las ofertas admitidas. La evaluación se efectuará por ítems, según lo siguiente:

### 5.1 CUADRO DE EVALUACION DE OFERTAS

N°	RUC	POSTOR	PRECIO OFERTADO S/
1	20610103341	R ARQUITECTURA Y CONSTRUCCION E.I.R.L.	399,908.00
2	10100659587	ZUÑIGA LOAYZA CARLA MONICA	345,240.00
3	10401878560	DIAZ GUEVARA ALEXANDER ANTONIO	335,000.00
4	20101064191	CESEL S A	426,000.00
5	10446852065	MEJÍA RIOS ADOLFO AQUILINO	347,500.00

### CUADRO DE PUNTAJES Y ORDEN DE PRELACIÓN

POSTOR	PRECIO S/	PUNTAJE	BONIFICACIÓN MYPE 5%	PUNTAJE TOTAL	ORDEN DE PRELACIÓN
DIAZ GUEVARA ALEXANDER ANTONIO	335,000.00	100.00	5.00	105.00	1°
ZUÑIGA LOAYZA CARLA MONICA	345,240.00	97.03	0.00	97.03	2°
MEJÍA RIOS ADOLFO AQUILINO	347,500.00	96.40	0.00	96.40	3°
R ARQUITECTURA Y CONSTRUCCION E.I.R.L.	399,908.00	83.77	0.00	83.77	4°
CESEL S A	426,000.00	78.64	0.00	78.64	5°

(\*) A través del folio N° 28 de su oferta, el postor R ARQUITECTURA Y CONSTRUCCIÓN E.I.R.L. solicita bonificación MYPE. De acuerdo a la revisión del Portal del REMYPE, <https://apps.trabajo.gob.pe/consultas-remype/app/index.html>, dicha empresa ha obtenido dicha condición a partir del 02 de julio del 2025, por lo que, al momento de remitir su oferta (25 de junio del 2025) no ostentaba dicha condición, por lo cual no corresponde otorgarle el puntaje respectivo.



PERÚ

Ministerio de Trabajo  
y Promoción del Empleo

REMYPE

Registro Nacional de la Micro y Pequeña Empresa

### CONSULTA DEL REGISTRO NACIONAL DE LA MICRO Y PEQUEÑA EMPRESA

REGISTRO NACIONAL DE MICRO Y PEQUEÑA EMPRESA - REMYPE (Desde el 20/10/2008)							
N° DE RUC.	RAZÓN SOCIAL	FECHA SOLICITUD	ESTADO/CONDICIÓN	FECHA DE ACREDITACIÓN	SITUACIÓN ACTUAL	RESOLUCIÓN / OFICIO DGPE	FECHA DE BAJA / CANCELACIÓN
20610103341	R ARQUITECTURA Y CONSTRUCCION E.I.R.L.	02/07/2025	ACREDITADO COMO MICRO EMPRESA	04/07/2025	ACREDITADO	---	---

## 6. CALIFICACIÓN DE LAS OFERTAS:

Como acto posterior a la evaluación de ofertas, corresponde realizar la evaluación de los requisitos de calificación, de acuerdo al orden de prelación. La calificación de las ofertas se realiza conforme a lo establecido en los numerales 75.1 y 75.2 del artículo 75 del Reglamento.

### 6.1 CALIFICACIÓN DE LA OFERTA DEL POSTOR DIAZ GUEVARA ALEXANDER ANTONIO

SEGÚN ORDEN DE PRELACIÓN		1°
<b>B.1</b>	<b>CAPACIDAD TÉCNICA Y PROFESIONAL</b>	<b>DIAZ GUEVARA ALEXANDER ANTONIO</b>
<b>B.3. 1</b>	<b>FORMACIÓN ACADÉMICA</b>	<b>CUMPLE/NO CUMPLE</b>
	Un (01) Especialista en SIG/Teledetección (Coordinador) Profesional titulado en Ingeniería Geográfica y/o Ingeniería Ambiental y/o Ingeniería Forestal y/o Geografía y/o Ingeniería de Recursos Naturales Renovables y/o Ingeniería en Conservación de Suelos y Agua.	CUMPLE Ing. Ambiental
	Un (01) Especialista en Meteorología Personal titulado en Ingeniería Meteorológica y/o Ingeniería Geográfica y/o Ingeniería Ambiental y/o Ingeniería Forestal y/o Geografía y/o Ingeniería de Recursos Naturales Renovables y/o Ingeniería en Conservación de Suelos y Agua y/o Agronomía y/o Ingeniería Agrónoma.	CUMPLE Ing. Meteorólogo
	Un (01) Especialista en Suelos y Fisiografía Profesional titulado en Ingeniería Geográfica y/o Ingeniería Ambiental y/o Ingeniería Forestal y/o Geografía y/o Ingeniería de Recursos Naturales Renovables y/o Ingeniería en Conservación de Suelos y Agua y/o Agronomía y/o Ingeniería Agrónoma	CUMPLE Ing. Forestal y Ambiental
	un (01) Especialista en Ecología Profesional titulado en Ecología y/o Biólogo y/o agro meteorólogo y/o Ingeniería Geográfica y/o Ingeniería Ambiental y/o Ingeniería Forestal y/o Geografía y/o Ingeniería de Recursos Naturales Renovables y/o Ingeniería en Conservación de Suelos y Agua.	CUMPLE Ing. Forestal
<b>B.3. 2</b>	<b>CAPACITACIÓN</b>	
	<b>Un (01) Especialista en SIG/Teledetección (Coordinador)</b>	
	Capacitación en teledetección y/o geomática y/o procesamiento digital de imágenes no menor a 40 horas lectivas.	CUMPLE
	Capacitación en Sistema de Información Geográfica (SIG) no menor a 24 horas lectivas.	<b>NO CUMPLE (*)</b>
	<b>Un (01) Especialista en Meteorología</b>	
	Capacitación en manejo de software meteorológico no menor a 12 horas lectivas.	CUMPLE
	Capacitación en Aplicación de modelos matemáticos y físicos para la predicción de fenómenos atmosféricos no menor a 12 horas lectivas.	CUMPLE
	Capacitación en Sistema de Información Geográfica (SIG) y/o Teledetección no menor a 12 horas lectivas.	CUMPLE
	<b>Un (01) Especialista en Suelos y Fisiografía</b>	
	Capacitación en Sistema de Información Geográfica (SIG) y/o Teledetección no menor a 24 horas lectivas.	CUMPLE
	Capacitación en restauración Forestal y/o manejo sostenible no menor a 12 horas lectivas.	CUMPLE
	<b>Un (01) Especialista en Ecología</b>	
	Capacitación en Sistema de Información Geográfica (SIG) y/o Teledetección no menor a 24 horas lectivas.	CUMPLE
	Capacitación en manejo Forestal y/o Manejo sostenible no menor de 12 horas lectivas.	CUMPLE
	<b>Acreditación:</b> Se acreditará con copia simple de constancias, certificados, u otros documentos, según corresponda.	
<b>C</b>	<b>EXPERIENCIA DEL PERSONAL CLAVE</b>	
	Un (01) Especialista en SIG/Teledetección (Coordinador) Experiencia mínima de tres (03) años en materia forestal y/o ambiental, realizando actividades en monitoreo satelital y/o en Sistemas de Información Geográfica y/o procesamiento de imágenes satelitales y/o geomática.	CUMPLE

	Un (01) Especialista en Meteorología Experiencia mínima de dos (02) años en materia climatológica y/o análisis de pronósticos y/o evaluación de los riesgos climáticos y/o planes de prevención.	CUMPLE
	Un (01) Especialista en Suelos y Fisiografía Experiencia mínima de un (01) año en estudio de suelos y fisiografía y/o levantamiento de suelos y/o investigación de suelos y/o estudios agrológicos y/o fisiográficos y/o capacidad de uso mayor de la tierra y/o edafología y/o procesos de zonificación ecológica y/o económica.	CUMPLE
	Un (01) Especialista en Ecología Experiencia mínima de un (01) año en estudios de ecología y/o zonas de vida y/o agrológicos y/o fisiográficos y/o procesos de zonificación forestal, y/o zonificación ecológica y/o económica y/o impacto ambiental.	CUMPLE
<b>C</b>	<b>EXPERIENCIA DEL POSTOR EN LA ESPECIALIDAD</b>	
	<b>Requisitos:</b> El postor debe acreditar un monto facturado acumulado equivalente a DOSCIENTOS MIL CON 00/100 SOLES (S/ 200,000.00), por la contratación de servicios iguales o similares al objeto de la convocatoria, durante los ocho (8) años anteriores a la fecha de la presentación de ofertas que se computarán desde la fecha de la conformidad o emisión del comprobante de pago, según corresponda. En el caso de postores que declaren en el Anexo N° 1 tener la condición de micro y pequeña empresa, se acredita una experiencia de OCHENTA MIL CON 00/100 SOLES (S/ 80,000.00), por la venta de servicios iguales o similares al objeto de la convocatoria, durante los ocho (8) años anteriores a la fecha de la presentación de ofertas que se computarán desde la fecha de la conformidad o emisión del comprobante de pago, según corresponda. En el caso de consorcios, todos los integrantes deben contar con la condición de micro y pequeña empresa. Se consideran servicios similares a los siguientes: <ul style="list-style-type: none"> <li>• Mapeo de los recursos naturales; y/o,</li> <li>• Levantamiento de información de campo; y/o,</li> <li>• Monitoreo de Cobertura; y/o,</li> <li>• Servicio de Teledetección.</li> </ul>	<b>NO CUMPLE (*)</b>
	<b>RESULTADO</b>	<b>NO CALIFICA</b>

**(\*) DETALLE DE LA CALIFICACIÓN REALIZADA AL POSTOR DIAZ GUEVARA ALEXANDER ANTONIO RESPECTO A LOS DOCUMENTOS QUE NO CUMPLEN**

**CAPACITACIÓN**

<b>Un (01) Especialista en SIG/Teledetección (Coordinador)</b>	
Capacitación en teledetección y/o geomática y/o procesamiento digital de imágenes no menor a 40 horas lectivas.	CUMPLE
Capacitación en Sistema de Información Geográfica (SIG) no menor a 24 horas lectivas.	NO CUMPLE (**)

Para acreditar la capacitación del personal clave, el postor presenta 2 documentos de capacitación correspondientes al Ing. Franklin Deudor (Folios 26-27). De la revisión a los documentos se observa que:

- Folio 26 remite diploma de reconocimiento conferido a Franklin Deudor por su desempeño como expositor en el desarrollo del Diplomado en: Sistemas de Información Geográfica aplicado a la gestión de recursos naturales y ordenamiento territorial, por 390 horas académicas. Respecto a ello, se indica que lo solicitado es capacitación en Sistema de Información Geográfica (SIG), si bien, el curso si corresponde a lo indicado, no se observa que haya recibido capacitación en ello, por lo cual, No Cumple.

**EXPERIENCIA DEL POSTOR (Folios 12 – 20)**

El postor presenta Contrato de Locación de Servicios MA-038-2018 entre la Minera Yanacocha S.R.L. y Alexander Antonio Diaz Guevara, por Servicios Integrales de Consultoría Mapeo de los recursos naturales, por el periodo de 11 meses, del 22 de enero del 2018 al 21 diciembre 2018. Para la acreditación de la experiencia presenta la conformidad de obra y/o servicio suscrito por el Jefe de Medio Ambiente Minera Yanacocha S.R.L. Sin embargo, se observa que la conformidad tiene como

fecha 13 de abril del 2013, lo que es inconsistente con la ejecución del servicio, si bien, dentro de la conformidad se indica la fecha de ejecución, la expedición del documento no es congruente, según se puede apreciar en la siguiente figura:



#### CONFORMIDAD DE OBRA Y/O SERVICIO

El que suscribe, Miguel Angel Chavez Ponciano, Jefe de Medio Ambiente Minera Yanacocha S.R.L.; certifica haber verificado el trabajo ejecutado por el consultor:

ALEXANDER ANTONIO DIAZ GUEVARA

Consistente en: "Mapeo de los Recursos Naturales en la Zona de Proyecto" según el contrato de locación de servicios MA-038-2018, por un monto de S/. 600,000.00 (Seis cientos mil con 00/100 soles), ejecutado durante el periodo correspondiente (Fecha de Inicio: 22 de enero del 2018 – Fecha de Terminación: 21 de diciembre del 2018), encontrándolo CONFORME sin tener ninguna penalidad y no sujeto a observaciones posteriores por lo que firmo al pie de la presente en señal de conformidad.

  
Miguel Angel Chavez Ponciano  
13 de Abril del 2013

Se puede apreciar que dicha conformidad no es congruente, debido a que no es posible se brinde conformidad, antes de haber ocurrido, generando información inexacta remitida en el procedimiento de selección, todo postor es responsable por el contenido de los documentos que integran su oferta procurando su intangibilidad y claridad, sin lugar a generar dudas e incertidumbres en la información que integra su oferta.

Además, debe señalarse que cada postor debe ser diligente, y presentar ofertas claras y congruentes, asegurándose de presentar las contrataciones idóneas, de modo tal que el Comité de Selección pueda identificar el cumplimiento del requerimiento establecido en las bases, sin recurrir a interpretaciones, a fin de efectuar una evaluación objetiva. Es así que, toda información contenida en la oferta debe ser objetiva, clara, precisa y congruente entre sí a fin de posibilitar al Comité de Selección la verificación directa de lo ofertado por los postores, dado que no es obligación del Comité de Selección interpretar el alcance de una oferta, esclarecer ambigüedades, precisar contradicciones o imprecisiones, sino aplicar las bases integradas y evaluar las ofertas en virtud de ella.

En tal sentido, no es posible validar la experiencia del postor, al haberse generado información inexacta en la conformidad remitida. Asimismo, al no haber mayor documentación para acreditar la experiencia del postor, se determina que No Cumple.



## 6.2 CALIFICACIÓN DE LA OFERTA DEL POSTOR ZUÑIGA LOAYZA CARLA MONICA

SEGÚN ORDEN DE PRELACIÓN		2°
<b>B.1</b>	<b>CAPACIDAD TÉCNICA Y PROFESIONAL</b>	<b>ZUÑIGA LOAYZA CARLA MONICA</b>
<b>B.3.1</b>	<b>FORMACIÓN ACADÉMICA</b>	<b>CUMPLE/NO CUMPLE</b>
	Un (01) Especialista en SIG/Teledetección (Coordinador) Profesional titulado en Ingeniería Geográfica y/o Ingeniería Ambiental y/o Ingeniería Forestal y/o Geografía y/o Ingeniería de Recursos Naturales Renovables y/o Ingeniería en Conservación de Suelos y Agua.	CUMPLE Ing. Forestal
	Un (01) Especialista en Meteorología Personal titulado en Ingeniería Meteorológica y/o Ingeniería Geográfica y/o Ingeniería Ambiental y/o Ingeniería Forestal y/o Geografía y/o Ingeniería de Recursos Naturales Renovables y/o Ingeniería en Conservación de Suelos y Agua y/o Agronomía y/o Ingeniería Agrónoma.	CUMPLE Ing. Meteorólogo
	Un (01) Especialista en Suelos y Fisiografía Profesional titulado en Ingeniería Geográfica y/o Ingeniería Ambiental y/o Ingeniería Forestal y/o Geografía y/o Ingeniería de Recursos Naturales Renovables y/o Ingeniería en Conservación de Suelos y Agua y/o Agronomía y/o Ingeniería Agrónoma	CUMPLE Ing. Agrónomo
	Un (01) Especialista en Ecología Profesional titulado en Ecología y/o Biólogo y/o agro meteorólogo y/o Ingeniería Geográfica y/o Ingeniería Ambiental y/o Ingeniería Forestal y/o Geografía y/o Ingeniería de Recursos Naturales Renovables y/o Ingeniería en Conservación de Suelos y Agua.	CUMPLE Ing. Forestal
<b>B.3.2</b>	<b>CAPACITACIÓN</b>	<b>ZUÑIGA LOAYZA CARLA MONICA</b>
	<b>Un (01) Especialista en SIG/Teledetección (Coordinador)</b>	
	Capacitación en teledetección y/o geomática y/o procesamiento digital de imágenes no menor a 40 horas lectivas.	CUMPLE
	Capacitación en Sistema de Información Geográfica (SIG) no menor a 24 horas lectivas.	CUMPLE
	<b>Un (01) Especialista en Meteorología</b>	
	Capacitación en manejo de software meteorológico no menor a 12 horas lectivas.	CUMPLE
	Capacitación en Aplicación de modelos matemáticos y físicos para la predicción de fenómenos atmosféricos no menor a 12 horas lectivas.	CUMPLE
	Capacitación en Sistema de Información Geográfica (SIG) y/o Teledetección no menor a 12 horas lectivas.	CUMPLE
	<b>Un (01) Especialista en Suelos y Fisiografía</b>	
	Capacitación en Sistema de Información Geográfica (SIG) y/o Teledetección no menor a 24 horas lectivas.	<b>NO CUMPLE (**)</b> <b>(Sólo acredita 15 horas)</b>
	Capacitación en restauración Forestal y/o manejo sostenible no menor a 12 horas lectivas.	CUMPLE
	<b>Un (01) Especialista en Ecología</b>	
	Capacitación en Sistema de Información Geográfica (SIG) y/o Teledetección no menor a 24 horas lectivas.	CUMPLE
	Capacitación en manejo Forestal y/o Manejo sostenible no menor de 12 horas lectivas.	CUMPLE
	<b>Acreditación:</b> Se acreditará con copia simple de constancias, certificados, u otros documentos, según corresponda.	
<b>C</b>	<b>EXPERIENCIA DEL PERSONAL CLAVE</b>	<b>ZUÑIGA LOAYZA CARLA MONICA</b>
	Un (01) Especialista en SIG/Teledetección (Coordinador) Experiencia mínima de tres (03) años en materia forestal y/o ambiental, realizando actividades en monitoreo satelital y/o en Sistemas de Información Geográfica y/o procesamiento de imágenes satelitales y/o geomática.	CUMPLE
	Un (01) Especialista en Meteorología Experiencia mínima de dos (02) años en materia climatológica y/o análisis de pronósticos y/o evaluación de los riesgos climáticos y/o planes de prevención.	CUMPLE
	Un (01) Especialista en Suelos y Fisiografía Experiencia mínima de un (01) año en estudio de suelos y fisiografía y/o levantamiento de suelos y/o investigación de suelos y/o estudios agrológicos y/o fisiográficos y/o capacidad de uso mayor de la tierra y/o edafología y/o procesos de zonificación ecológica y/o económica.	CUMPLE

	Un (01) Especialista en Ecología Experiencia mínima de un (01) año en estudios de ecología y/o zonas de vida y/o agrológicos y/o fisiográficos y/o procesos de zonificación forestal, y/o zonificación ecológica y/o económica y/o impacto ambiental.	CUMPLE
<b>C</b>	<b>EXPERIENCIA DEL POSTOR EN LA ESPECIALIDAD</b>	<b>ZUÑIGA LOAYZA CARLA MONICA</b>
	<b>Requisitos:</b> El postor debe acreditar un monto facturado acumulado equivalente a DOSCIENTOS MIL CON 00/100 SOLES (S/ 200,000.00), por la contratación de servicios iguales o similares al objeto de la convocatoria, durante los ocho (8) años anteriores a la fecha de la presentación de ofertas que se computarán desde la fecha de la conformidad o emisión del comprobante de pago, según corresponda. En el caso de postores que declaren en el Anexo N° 1 tener la condición de micro y pequeña empresa, se acredita una experiencia de OCHENTA MIL CON 00/100 SOLES (S/ 80,000.00), por la venta de servicios iguales o similares al objeto de la convocatoria, durante los ocho (8) años anteriores a la fecha de la presentación de ofertas que se computarán desde la fecha de la conformidad o emisión del comprobante de pago, según corresponda. En el caso de consorcios, todos los integrantes deben contar con la condición de micro y pequeña empresa. Se consideran servicios similares a los siguientes: <ul style="list-style-type: none"> <li>• Mapeo de los recursos naturales; y/o,</li> <li>• Levantamiento de información de campo; y/o,</li> <li>• Monitoreo de Cobertura; y/o,</li> <li>• Servicio de Teledetección.</li> </ul>	CUMPLE
	<b>RESULTADO</b>	<b>NO CALIFICA</b>

**(\*\*) DETALLE DE LA CALIFICACIÓN REALIZADA AL POSTOR ZUÑIGA LOAYZA CARLA MONICA RESPECTO A LOS DOCUMENTOS QUE NO CUMPLEN**

**CAPACITACIÓN**

<b>Un (01) Especialista en Suelos y Fisiografía (Ing. Jessica Panduro)</b>	
Capacitación en Sistema de Información Geográfica (SIG) y/o Teledetección no menor a 24 horas lectivas.	<b>NO CUMPLE (*)</b> (Sólo acredita 15 horas)
Capacitación en restauración Forestal y/o manejo sostenible no menor a 12 horas lectivas.	CUMPLE

Para acreditar la capacitación del personal clave, el postor presenta 5 documentos de capacitación correspondientes al personal clave Rubén Marquina Pozo (Folios 125-129). De la revisión a los documentos se observa que:

- Folio 125 acredita capacitación en "Uso de sistemas de información geográfica y Teledetección aplicado a los recursos naturales con énfasis en vegetación", por 15 horas, que si corresponde a la capacitación requerida en Capacitación SIG y/o Teledetección, pero no cumple el total de horas lectivas requeridas (24 horas lectivas).
- Folios 126, 127 y 128 las capacitaciones no consideran la cantidad de horas de capacitación.
- Folio 129 acredita capacitación en "Restauración ambiental y revegetación de suelos degradados por actividades extractivas", cumple lo requerido en Capacitación en Restauración Forestal.

Por consiguiente, No Cumple.

### 6.3 CALIFICACIÓN DE LA OFERTA DEL POSTOR MEJÍA RIOS ADOLFO AQUILINO

SEGÚN ORDEN DE PRELACIÓN		3°
<b>B.1</b>	<b>CAPACIDAD TÉCNICA Y PROFESIONAL</b>	
<b>B.3.1</b>	<b>FORMACIÓN ACADÉMICA</b>	<b>CUMPLE/NO CUMPLE</b>
	Un (01) Especialista en SIG/Teledetección (Coordinador) Profesional titulado en Ingeniería Geográfica y/o Ingeniería Ambiental y/o Ingeniería Forestal y/o Geografía y/o Ingeniería de Recursos Naturales Renovables y/o Ingeniería en Conservación de Suelos y Agua.	CUMPLE Ing. Forestal
	Un (01) Especialista en Meteorología Personal titulado en Ingeniería Meteorológica y/o Ingeniería Geográfica y/o Ingeniería Ambiental y/o Ingeniería Forestal y/o Geografía y/o Ingeniería de Recursos Naturales Renovables y/o Ingeniería en Conservación de Suelos y Agua y/o Agronomía y/o Ingeniería Agrónoma.	CUMPLE Ing. De Conservación de Suelos y Agua
	Un (01) Especialista en Suelos y Fisiografía Profesional titulado en Ingeniería Geográfica y/o Ingeniería Ambiental y/o Ingeniería Forestal y/o Geografía y/o Ingeniería de Recursos Naturales Renovables y/o Ingeniería en Conservación de Suelos y Agua y/o Agronomía y/o Ingeniería Agrónoma	CUMPLE Ing. Agrónomo
	un (01) Especialista en Ecología Profesional titulado en Ecología y/o Biólogo y/o agro meteorólogo y/o Ingeniería Geográfica y/o Ingeniería Ambiental y/o Ingeniería Forestal y/o Geografía y/o Ingeniería de Recursos Naturales Renovables y/o Ingeniería en Conservación de Suelos y Agua.	CUMPLE Ing. Ambiental
<b>B.3.2</b>	<b>CAPACITACIÓN</b>	
	<b>Un (01) Especialista en SIG/Teledetección (Coordinador)</b>	
	Capacitación en teledetección y/o geomática y/o procesamiento digital de imágenes no menor a 40 horas lectivas.	CUMPLE
	Capacitación en Sistema de Información Geográfica (SIG) no menor a 24 horas lectivas.	CUMPLE
	<b>Un (01) Especialista en Meteorología</b>	
	Capacitación en manejo de software meteorológico no menor a 12 horas lectivas.	NO CUMPLE (***)
	Capacitación en Aplicación de modelos matemáticos y físicos para la predicción de fenómenos atmosféricos no menor a 12 horas lectivas.	NO CUMPLE (***)
	Capacitación en Sistema de Información Geográfica (SIG) y/o Teledetección no menor a 12 horas lectivas.	CUMPLE
	<b>Un (01) Especialista en Suelos y Fisiografía</b>	
	Capacitación en Sistema de Información Geográfica (SIG) y/o Teledetección no menor a 24 horas lectivas.	CUMPLE
	Capacitación en restauración Forestal y/o manejo sostenible no menor a 12 horas lectivas.	CUMPLE
	<b>Un (01) Especialista en Ecología</b>	
	Capacitación en Sistema de Información Geográfica (SIG) y/o Teledetección no menor a 24 horas lectivas.	CUMPLE
	Capacitación en manejo Forestal y/o Manejo sostenible no menor de 12 horas lectivas.	NO CUMPLE (***)
	<b>Acreditación:</b> Se acreditará con copia simple de constancias, certificados, u otros documentos, según corresponda.	
<b>C</b>	<b>EXPERIENCIA DEL PERSONAL CLAVE</b>	
	Un (01) Especialista en SIG/Teledetección (Coordinador) Experiencia mínima de tres (03) años en materia forestal y/o ambiental, realizando actividades en monitoreo satelital y/o en Sistemas de Información Geográfica y/o procesamiento de imágenes satelitales y/o geomática.	NO CUMPLE (***)
	Un (01) Especialista en Meteorología Experiencia mínima de dos (02) años en materia climatológica y/o análisis de pronósticos y/o evaluación de los riesgos climáticos y/o planes de prevención.	NO CUMPLE (***)
	Un (01) Especialista en Suelos y Fisiografía Experiencia mínima de un (01) año en estudio de suelos y fisiografía y/o levantamiento de suelos y/o investigación de suelos y/o estudios agrológicos y/o fisiográficos y/o capacidad de uso mayor de la tierra y/o edafología y/o procesos de zonificación ecológica y/o económica.	NO CUMPLE (***)
	Un (01) Especialista en Ecología Experiencia mínima de un (01) año en estudios de ecología y/o zonas de vida y/o agrológicos y/o fisiográficos y/o procesos de zonificación forestal, y/o zonificación ecológica y/o económica y/o impacto ambiental.	NO CUMPLE (***)

<b>C</b>	<b>EXPERIENCIA DEL POSTOR EN LA ESPECIALIDAD</b>	
	<b>Requisitos:</b> El postor debe acreditar un monto facturado acumulado equivalente a DOSCIENTOS MIL CON 00/100 SOLES (S/ 200,000.00), por la contratación de servicios iguales o similares al objeto de la convocatoria, durante los ocho (8) años anteriores a la fecha de la presentación de ofertas que se computarán desde la fecha de la conformidad o emisión del comprobante de pago, según corresponda. En el caso de postores que declaren en el Anexo N° 1 tener la condición de micro y pequeña empresa, se acredita una experiencia de OCHENTA MIL CON 00/100 SOLES (S/ 80,000.00), por la venta de servicios iguales o similares al objeto de la convocatoria, durante los ocho (8) años anteriores a la fecha de la presentación de ofertas que se computarán desde la fecha de la conformidad o emisión del comprobante de pago, según corresponda. En el caso de consorcios, todos los integrantes deben contar con la condición de micro y pequeña empresa. Se consideran servicios similares a los siguientes: <ul style="list-style-type: none"> <li>• Mapeo de los recursos naturales; y/o,</li> <li>• Levantamiento de información de campo; y/o,</li> <li>• Monitoreo de Cobertura; y/o,</li> <li>• Servicio de Teledetección.</li> </ul>	<b>NO CUMPLE (***)</b>
	<b>RESULTADO</b>	<b>NO CALIFICA</b>

**(\*\*\*) DETALLE DE LA CALIFICACIÓN REALIZADA AL POSTOR MEJIA RÍOS ADOLFO AQUILINO RESPECTO A LOS DOCUMENTOS QUE NO CUMPLEN**

**CAPACITACIÓN**

<b>Un (01) Especialista en Meteorología</b>	<b>CUMPLE/NO CUMPLE</b>
Capacitación en manejo de software meteorológico no menor a 12 horas lectivas.	NO CUMPLE
Capacitación en Aplicación de modelos matemáticos y físicos para la predicción de fenómenos atmosféricos no menor a 12 horas lectivas.	NO CUMPLE
Capacitación en Sistema de Información Geográfica (SIG) y/o Teledetección no menor a 12 horas lectivas.	CUMPLE

Se ha revisado la propuesta y no se observa documentación que cumpla con los requisitos mínimo solicitados. Solo cumple capacitación SIG y/o teledetección.

<b>Un (01) Especialista en Ecología</b>	<b>CUMPLE/NO CUMPLE</b>
Capacitación en Sistema de Información Geográfica (SIG) y/o Teledetección no menor a 24 horas lectivas.	CUMPLE
Capacitación en manejo Forestal y/o Manejo sostenible no menor de 12 horas lectivas.	NO CUMPLE

Se ha revisado la propuesta y no se observa documentación que cumpla con los requisitos mínimo solicitados de Capacitación en Sistema de Información Geográfica (SIG) y/o Teledetección. Solo cumple capacitación SIG y/o teledetección.

**EXPERIENCIA DEL PERSONAL CLAVE**

<b>C</b>	<b>EXPERIENCIA DEL PERSONAL CLAVE</b>	
	Un (01) Especialista en SIG/Teledetección (Coordinador) Experiencia mínima de tres (03) años en materia forestal y/o ambiental, realizando actividades en monitoreo satelital y/o en Sistemas de Información Geográfica y/o procesamiento de imágenes satelitales y/o geomática.	NO CUMPLE
	Un (01) Especialista en Meteorología Experiencia mínima de dos (02) años en materia climatológica y/o análisis de pronósticos y/o evaluación de los riesgos climáticos y/o planes de prevención.	NO CUMPLE
	Un (01) Especialista en Suelos y Fisiografía Experiencia mínima de un (01) año en estudio de suelos y fisiografía y/o levantamiento de suelos y/o investigación de suelos y/o estudios agrológicos y/o fisiográficos y/o capacidad de uso mayor de la tierra y/o edafología y/o procesos de zonificación ecológica y/o económica.	NO CUMPLE
	Un (01) Especialista en Ecología Experiencia mínima de un (01) año en estudios de ecología y/o zonas de vida y/o agrológicos y/o fisiográficos y/o procesos de zonificación forestal, y/o zonificación ecológica y/o económica y/o impacto ambiental.	NO CUMPLE

Se ha revisado la propuesta y no se observa documentación que cumpla con los requisitos mínimo solicitados correspondiente a la experiencia del personal clave requerido. Ninguno de los profesionales propuestos alcanza la experiencia en la actividad requerida.

EXPERIENCIA DEL POSTOR EN LA ESPECIALIDAD	
<p><b>Requisitos:</b>  El postor debe acreditar un monto facturado acumulado equivalente a DOSCIENTOS MIL CON 00/100 SOLES (S/ 200,000.00), por la contratación de servicios iguales o similares al objeto de la convocatoria, durante los ocho (8) años anteriores a la fecha de la presentación de ofertas que se computarán desde la fecha de la conformidad o emisión del comprobante de pago, según corresponda.  En el caso de postores que declaren en el Anexo N° 1 tener la condición de micro y pequeña empresa, se acredita una experiencia de OCHENTA MIL CON 00/100 SOLES (S/ 80,000.00), por la venta de servicios iguales o similares al objeto de la convocatoria, durante los ocho (8) años anteriores a la fecha de la presentación de ofertas que se computarán desde la fecha de la conformidad o emisión del comprobante de pago, según corresponda. En el caso de consorcios, todos los integrantes deben contar con la condición de micro y pequeña empresa.  Se consideran servicios similares a los siguientes:</p> <ul style="list-style-type: none"> <li>• Mapeo de los recursos naturales; y/o,</li> <li>• Levantamiento de información de campo; y/o,</li> <li>• Monitoreo de Cobertura; y/o,</li> <li>• Servicio de Teledetección.</li> </ul>	<b>NO CUMPLE</b>

**EXPERIENCIA DEL POSTOR EN LA ESPECIALIDAD**

Se ha efectuado la evaluación de la experiencia del postor presentada por el postor, habiéndose verificado que NO ES MYPE, por lo que corresponde acreditar el monto de S/ 200,000.00. De la verificación efectuada, sólo acredita el monto de S/ 66,800.00, de acuerdo al siguiente detalle:

CONTRATO Y/O CP	RESUMEN DESCRIPCIÓN DEL SERVICIO	MONTO S/	ACREDITA S/	Observación del Comité
E001-108	ASESORIA EN LA ELABORACION DE MAPAS CARTOGRAFICOS	S/ 6,800.00	S/ 6,800.00	Si acredita
E001-102	SERVICIO ESPECIALIZADO EN TEMAS DE INFORMACIÓN GEOGRÁFICA Y GEOREFERENCIADA	S/ 5,000.00	S/ 5,000.00	Si acredita
E001-104	SERVICIO ESPECIALIZADO EN TEMAS DE INFORMACIÓN GEOGRÁFICA Y GEOREFERENCIADA	S/ 5,000.00	S/ 5,000.00	Si acredita
E001-101	ASISTENCIA TÉCNICA PARA LA RECOPIACIÓN Y ANÁLISIS DE INFORMACIÓN ESPACIAL PARA EL DESARROLLO DE INVESTIGACIONES APLICADAS EN GESTIÓN DE RIESGO DE DESASTRES	S/ 8,000.00	S/ 8,000.00	Si acredita
E001-103	ASISTENCIA TÉCNICA PARA LA RECOPIACIÓN Y ANÁLISIS DE INFORMACIÓN ESPACIAL PARA EL DESARROLLO DE INVESTIGACIONES APLICADAS EN GESTIÓN DE RIESGO DE DESASTRES	S/ 8,000.00	S/ 8,000.00	Si acredita
E001-107	ASISTENCIA TÉCNICA PARA LA RECOPIACIÓN Y ANÁLISIS DE INFORMACIÓN ESPACIAL PARA EL DESARROLLO DE INVESTIGACIONES APLICADAS EN GESTIÓN DE RIESGO DE DESASTRES	S/ 8,000.00	S/ 8,000.00	Si acredita
E001-109	ASISTENCIA TÉCNICA PARA LA RECOPIACIÓN Y ANÁLISIS DE INFORMACIÓN ESPACIAL PARA EL DESARROLLO DE INVESTIGACIONES APLICADAS EN GESTIÓN DE RIESGO DE DESASTRES	S/ 8,000.00	S/ 8,000.00	Si acredita
E001-114	ASISTENCIA TÉCNICA PARA LA RECOPIACIÓN Y ANÁLISIS DE INFORMACIÓN ESPACIAL PARA EL DESARROLLO DE INVESTIGACIONES APLICADAS EN GESTIÓN DE RIESGO DE DESASTRES	S/ 8,000.00	S/ 8,000.00	Si acredita
E001-97	SERVICIO DE DOCENCIA CURSO VIRTUAL PROYECTO LA PLANIFICACIÓN DE USO DEL SUELO COMO PARTE DEL DIPLOMADO EN GEOMÁTICA...	S/ 2,100.00	0.00	No acredita. No se solicita docencia.

RRHH 001-92	ANALISIS ESTADÍSTICO PARA PARA EL PROYECTO REDES CONVULSIONALES Y COMBINACIONES DE BANDAS ESPECTRALES E INDICES VEGETATIVOS PARA IDENTIFICACIÓN DE ARBOLES PLUS DE ALGARROBO PROSOPIS PALLIDA - APLICACIÓN DE TÉCNICAS DEEP LEARNING E IMÁGENES ESPECTRALES	S/ 5,000.00	0.00	No acredita voucher de depósito, nota de abono, reporte de estado de cuenta, cualquier otro documento emitido por Entidad del sistema financiero que acredite el abono
CONTRATO Y ADENDA	PRESENTA CONTRATO DE SERVICIOS DE CONSULTORÍA PERSONA NATURAL POR SERVICIO DE CONSTRUCCIÓN DE MAPAS ECOSISTEMAS ALTOANDINOS	S/ 40,000.00	0.00	No acredita. De acuerdo a las Bases Integradas, los contratos se acreditan mediante conformidad o constancia de prestación.
RHE 001-95	PAGO 2DO ENTREGABLE CONSULTORÍA SERVICIO DE CONSTRUCCIÓN DE MAPAS ECOSISTEMAS ALTOANDINOS	S/ 10,000.00	S/ 10,000.00	Si acredita.
		MONTO ACREDITADO:	S/ 66,800.00	

**En tal sentido, la propuesta presentada por el postor MEJÍA RIOS ADOLFO AQUILINO No cumple**

#### 6.4 CALIFICACIÓN DE LA OFERTA DEL POSTOR R ARQUITECTURA Y CONSTRUCCION E.I.R.L.

SEGÚN ORDEN DE PRELACIÓN		4°
<b>B.1</b>	<b>CAPACIDAD TÉCNICA Y PROFESIONAL</b>	<b>R ARQUITECTURA Y CONSTRUCCION E.I.R.L.</b>
<b>B.3.1</b>	<b>FORMACIÓN ACADÉMICA</b>	<b>CUMPLE/NO CUMPLE</b>
	Un (01) Especialista en SIG/Teledetección (Coordinador) Profesional titulado en Ingeniería Geográfica y/o Ingeniería Ambiental y/o Ingeniería Forestal y/o Geografía y/o Ingeniería de Recursos Naturales Renovables y/o Ingeniería en Conservación de Suelos y Agua.	CUMPLE Ing. Geógrafo
	Un (01) Especialista en Meteorología Personal titulado en Ingeniería Meteorológica y/o Ingeniería Geográfica y/o Ingeniería Ambiental y/o Ingeniería Forestal y/o Geografía y/o Ingeniería de Recursos Naturales Renovables y/o Ingeniería en Conservación de Suelos y Agua y/o Agronomía y/o Ingeniería Agrónoma.	CUMPLE Ing. Metereólogo
	Un (01) Especialista en Suelos y Fisiografía Profesional titulado en Ingeniería Geográfica y/o Ingeniería Ambiental y/o Ingeniería Forestal y/o Geografía y/o Ingeniería de Recursos Naturales Renovables y/o Ingeniería en Conservación de Suelos y Agua y/o Agronomía y/o Ingeniería Agrónoma	CUMPLE Ing. Agrónomo
	un (01) Especialista en Ecología Profesional titulado en Ecología y/o Biólogo y/o agro meteorólogo y/o Ingeniería Geográfica y/o Ingeniería Ambiental y/o Ingeniería Forestal y/o Geografía y/o Ingeniería de Recursos Naturales Renovables y/o Ingeniería en Conservación de Suelos y Agua.	CUMPLE Lic. Ecología
<b>B.3.2</b>	<b>CAPACITACIÓN</b>	<b>R ARQUITECTURA Y CONSTRUCCION E.I.R.L.</b>
	<b>Un (01) Especialista en SIG/Teledetección (Coordinador)</b>	
	Capacitación en teledetección y/o geomática y/o procesamiento digital de imágenes no menor a 40 horas lectivas.	CUMPLE
	Capacitación en Sistema de Información Geográfica (SIG) no menor a 24 horas lectivas.	CUMPLE
	<b>Un (01) Especialista en Meteorología</b>	
	Capacitación en manejo de software meteorológico no menor a 12 horas lectivas.	<b>NO CUMPLE (****)</b>
	Capacitación en Aplicación de modelos matemáticos y físicos para la predicción de fenómenos atmosféricos no menor a 12 horas lectivas.	CUMPLE
	Capacitación en Sistema de Información Geográfica (SIG) y/o Teledetección no menor a 12 horas lectivas.	CUMPLE
	<b>Un (01) Especialista en Suelos y Fisiografía</b>	
	Capacitación en Sistema de Información Geográfica (SIG) y/o Teledetección no menor a 24 horas lectivas.	<b>NO CUMPLE (****) (Sólo acredita 20 horas)</b>
	Capacitación en restauración Forestal y/o manejo sostenible no menor a 12 horas lectivas.	<b>NO CUMPLE (****)</b>
	<b>Un (01) Especialista en Ecología</b>	
	Capacitación en Sistema de Información Geográfica (SIG) y/o Teledetección no menor a 24 horas lectivas.	CUMPLE
	Capacitación en manejo Forestal y/o Manejo sostenible no menor de 12 horas lectivas.	CUMPLE
	<b>Acreditación:</b> Se acreditará con copia simple de constancias, certificados, u otros documentos, según corresponda.	
<b>C</b>	<b>EXPERIENCIA DEL PERSONAL CLAVE</b>	<b>R ARQUITECTURA Y CONSTRUCCION E.I.R.L.</b>
	Un (01) Especialista en SIG/Teledetección (Coordinador) Experiencia mínima de tres (03) años en materia forestal y/o ambiental, realizando actividades en monitoreo satelital y/o en Sistemas de Información Geográfica y/o procesamiento de imágenes satelitales y/o geomática.	CUMPLE
	Un (01) Especialista en Meteorología Experiencia mínima de dos (02) años en materia climatológica y/o análisis de pronósticos y/o evaluación de los riesgos climáticos y/o planes de prevención.	CUMPLE

	Un (01) Especialista en Suelos y Fisiografía Experiencia mínima de un (01) año en estudio de suelos y fisiografía y/o levantamiento de suelos y/o investigación de suelos y/o estudios agrológicos y/o fisiográficos y/o capacidad de uso mayor de la tierra y/o edafología y/o procesos de zonificación ecológica y/o económica.	<b>NO CUMPLE (****)</b>
	Un (01) Especialista en Ecología Experiencia mínima de un (01) año en estudios de ecología y/o zonas de vida y/o agrológicos y/o fisiográficos y/o procesos de zonificación forestal, y/o zonificación ecológica y/o económica y/o impacto ambiental.	<b>CUMPLE</b>
<b>C</b>	<b>EXPERIENCIA DEL POSTOR EN LA ESPECIALIDAD</b>	<b>R ARQUITECTURA Y CONSTRUCCION E.I.R.L.</b>
	<b>Requisitos:</b> El postor debe acreditar un monto facturado acumulado equivalente a DOSCIENTOS MIL CON 00/100 SOLES (S/ 200,000.00), por la contratación de servicios iguales o similares al objeto de la convocatoria, durante los ocho (8) años anteriores a la fecha de la presentación de ofertas que se computarán desde la fecha de la conformidad o emisión del comprobante de pago, según corresponda. En el caso de postores que declaren en el Anexo N° 1 tener la condición de micro y pequeña empresa, se acredita una experiencia de OCHENTA MIL CON 00/100 SOLES (S/ 80,000.00), por la venta de servicios iguales o similares al objeto de la convocatoria, durante los ocho (8) años anteriores a la fecha de la presentación de ofertas que se computarán desde la fecha de la conformidad o emisión del comprobante de pago, según corresponda. En el caso de consorcios, todos los integrantes deben contar con la condición de micro y pequeña empresa. Se consideran servicios similares a los siguientes: <ul style="list-style-type: none"> <li>• Mapeo de los recursos naturales; y/o,</li> <li>• Levantamiento de información de campo; y/o,</li> <li>• Monitoreo de Cobertura; y/o,</li> <li>• Servicio de Teledetección.</li> </ul>	<b>NO CUMPLE (****)</b>
	<b>RESULTADO</b>	<b>NO CALIFICA</b>

**(\*\*\*\*) DETALLE DE LA CALIFICACIÓN REALIZADA AL POSTOR R ARQUITECTURA Y CONSTRUCCION E.I.R.L. RESPECTO A LOS DOCUMENTOS QUE NO CUMPLEN**

**CAPACITACIÓN**

<b>Un (01) Especialista en Meteorología</b>	
Capacitación en manejo de software meteorológico no menor a 12 horas lectivas.	<b>NO CUMPLE (****)</b>
Capacitación en Aplicación de modelos matemáticos y físicos para la predicción de fenómenos atmosféricos no menor a 12 horas lectivas.	<b>CUMPLE</b>
Capacitación en Sistema de Información Geográfica (SIG) y/o Teledetección no menor a 12 horas lectivas.	<b>CUMPLE</b>

Para acreditar la capacitación del personal clave, el postor presenta documentos de capacitación correspondientes al Ing. Marco Paredes (Folios 175-183). De la revisión a los documentos se observa que:

- Remite diversas capacitaciones, dentro de las cuales el postor en folio 177 agrega el título "Manejo de Software Meteorológico" presentando para ello 2 capacitaciones, según lo siguiente:





SERVICIO NACIONAL DE METEOROLOGÍA E HIDROLOGÍA  
SENAMHI

### CERTIFICADO

Otorgado a:

Ing. MARCO PAREDES RIVEROS

Por haber participado como profesor del Curso "APLICACIÓN DEL CLIMATE PREDICTION TOOLS (CPT) PARA PRONÓSTICOS CLIMÁTICOS", organizado por el SENAMHI del 14 al 18 de agosto del 2006, totalizando 40 horas lectivas.

Lima, 18 de agosto de 2006.

  
Ing. NICEFORO ITA MAGUIÑA  
Director del Centro de Capacitación  
Del SENAMHI

EQ/CIO N° 470 - 07/02/2006



PERÚ  
Ministerio  
del Ambiente

Servicio Nacional de Meteorología e  
Hidrología - SENAMHI


### CERTIFICADO

Otorgado a:

Ing. MARCO ANTONIO PAREDES RIVEROS

Por haber participado como Instructor del Curso "USO Y MANEJO DEL MODELO CLIMÁTICO CPT", organizado por la Dirección Regional del SENAMHI - CUSCO, del 26 al 30 de abril del 2010.

Cusco, 30 de abril de 2010

  
Ing. NICEFORO ITA MAGUIÑA  
Director del Centro de Capacitación del  
SENAMHI

  
Ing. Zenón Huamán Gutiérrez  
Director Regional  
SENAMHI - CUSCO

EQ/CIO N° 096 - 00/02/2010

Del contenido de ambas figuras, se puede apreciar que en el primero de ellos, el personal clave propuesto es profesor del Curso y en la segunda figura, que es instructor del curso, lo cual no coincide con el requisito requerido que es "capacitación", no siendo posible que se valide dichos certificados. Asimismo, se ha revisado el resto de capacitaciones de los folios 175-183, no ubicándose capacitaciones en manejo de software meteorológico no menor a 12 horas lectivas, por lo cual No Cumple.

Un (01) Especialista en Suelos y Fisiografía	
Capacitación en Sistema de Información Geográfica (SIG) y/o Teledetección no menor a 24 horas lectivas.	<b>NO CUMPLE (****)</b> (Sólo acredita 20 horas)
Capacitación en restauración Forestal y/o manejo sostenible no menor a 12 horas lectivas.	<b>NO CUMPLE (****)</b>

El postor presenta en folios 205 al 216 diversas capacitaciones de la Ingeniera Jessica Panduro (propuesta como Especialista en Suelos y Fisiografía).

Con respecto a la Capacitación en Sistema de Información Geográfica (SIG) y/o Teledetección, sólo presenta capacitación de 20 horas lectivas que se encuentra en folio 216, no cubriendo las 24 horas lectivas que se requieren para ser validada la capacitación requerida, por lo cual No Cumple.

Con respecto a la capacitación en restauración forestal y/o manejo sostenible (no menor a 12 horas lectivas) presenta diversos certificados como organizador, lo que no corresponde a lo solicitado que es "capacitación", por lo cual No Cumple.

Se ha revisado el resto de documentación y no corresponde a la capacitación requerida, por lo cual No cumple.

## EXPERIENCIA DEL PERSONAL CLAVE

EXPERIENCIA DEL PERSONAL CLAVE	R ARQUITECTURA Y CONSTRUCCION E.I.R.L.
Un (01) Especialista en Suelos y Fisiografía Experiencia mínima de un (01) año en estudio de suelos y fisiografía y/o levantamiento de suelos y/o investigación de suelos y/o estudios agrológicos y/o fisiográficos y/o capacidad de uso mayor de la tierra y/o edafología y/o procesos de zonificación ecológica y/o económica.	NO CUMPLE (****)

El postor presenta en folios 218 al 271 diversas certificaciones y constancias de trabajo correspondientes a la Ingeniera Jessica Panduro, las que no acreditan la experiencia específica requerida en el perfil solicitado. Asimismo, las ordenes de servicio o contratos presentados, por si solo, no acreditan experiencia, debiendo estar acompañadas de la constancia de prestación o documento similar (certificado o constancia de trabajo) que permita acreditar que se ha cumplido el contrato y el tiempo laborado. Por tal motivo No Cumple.

## EXPERIENCIA DEL POSTOR EN LA ESPECIALIDAD

Se ha solicitado que los postores acrediten el monto de S/ 200,000.00 para acreditar la experiencia del postor en la especialidad; asimismo, en el caso de tener la condición de MYPE, deben acreditar el monto de S/ 80,000.00.

El postor ha presentado el Anexo N° 08 Experiencia del postor en la especialidad, mediante el cual pretende acreditar el monto de S/ 82,000.00, para lo cual acredita una experiencia en folios 9 al 11 (Factura, orden de servicio y Acta de Conformidad con la empresa MATVAN EIRL).

Previo a la revisión de la experiencia, se ha verificado en el Portal del REMYPE, <https://apps.trabajo.gob.pe/consultas-remype/app/index.html>, que el postor al momento de la presentación de ofertas que fue el 25 de junio del 2025, no tenía la condición de MYPE, siendo acreditado como MYPE con fecha 02 de julio del 2025, según se aprecia en la siguiente figura:

REGISTRO NACIONAL DE MICRO Y PEQUEÑA EMPRESA - REMYPE (Desde el 20/10/2008)								
N° DE RUC.	RAZÓN SOCIAL	FECHA SOLICITUD	ESTADO/CONDICIÓN	FECHA DE ACREDITACIÓN	SITUACIÓN ACTUAL	DOCUMENTO DE SUSTENTO	FECHA DE BAJA / CANCELACIÓN	REGIMEN LABORAL ESPECIAL (RLE)
20610103341	R ARQUITECTURA Y CONSTRUCCION E.I.R.L.	02/07/2025	ACREDITADO COMO MICRO EMPRESA	04/07/2025	ACREDITADO	---	---	---

En tal sentido, no es posible considerarlo como MYPE, debiendo el postor acreditar el monto total requerido de S/ 200,000.00.

Independiente de ello, se ha verificado la información declarada por el postor para acreditar la experiencia en la especialidad, advirtiéndose que la misma contiene inconsistencias en la información de la orden de servicio suscrito con la empresa MULTISERVICIOS E INVERSIONES MATVAN E.I.R.L. y en la conformidad del servicio; situación que no permite a los miembros del comité tener certeza sobre la veracidad y congruencia de la información declarada, según el detalle siguiente:

La Orden de Servicio no señala un plazo de ejecución razonable con el objeto de contratación. Por el contrario, en el rubro "Condiciones" se señala lo siguiente: "Su cotización ha sido aceptada a condición de que la entrega se realice dentro de los 10 días de recibida la presente orden de compra". Al respecto, siendo el objeto de contratación un servicio, no puede existir referencia a una Orden de Compra. Otros errores de la O/S es que se solicita emitir la factura en soles con los datos de R ARQUITECTURA Y CONSTRUCCION EIRL, en lugar de requerir que la factura

esté emitida a nombre del cliente del servicio, es decir de MULTISERVICIOS E INVERSIONES MATVAN E.I.R.L., lo que genera una incongruencia de la orden de servicio.

Respecto al Acta de Conformidad de Servicio, se señala como fecha emisión a los 120 días del mes de junio, lo cual no existe.


Asimismo, de la revisión del contenido del Acta de Conformidad se advierte que la conformidad del servicio se emite en el marco del contrato y/o acuerdo de servicio celebrado con MULTISERVICIOS E INVERSIONES MATVAN E.I.R.L. Sin embargo, no se adjunta dicho contrato o acuerdo de servicio, sino que se adjunta una Orden de Servicio, que no es lo mismo.


Por otro lado, el Acta de Conformidad presenta omisiones, como el monto total de la prestación ejecutada y el número de contrato u orden de servicio al cual corresponde la conformidad. Al respecto, si bien es cierto que el Acta de Conformidad tiene una numeración (04-2025), no puede inferirse que la numeración del Acta de Conformidad sea la misma que la numeración de la O/S por la cual se emite la conformidad.

También se observa que la cantidad requerida es UNO (01), el monto que se indica previamente es S/ 8200 y en el total se indica S/ 82,00.00, este último monto, no es un monto que se pueda leer.

Asimismo, no se identifica los nombres y apellidos de la persona que suscribe la conformidad del servicio. Tampoco se señala el cargo, por lo que no se puede deducir que cuente con las facultades suficientes para otorgar conformidades.

Respecto al comprobante de pago N° E001-10, no adjunta los vouchers de depósito o corte bancario, según se indica en las bases para poder acreditar adecuada e idóneamente la experiencia del postor.

MULTISERVICIOS E INVERSIONES MATVAN			
Iquitos, 05 de FEBRERO del 2025			
Señores: R ARQUITECTURA Y CONSTRUCCIONES EIRL			
Referencia: SU COTIZACION 009-2025			
<b>ORDEN DE SERVICIO 04/2025</b>			
DESCRIPCION	CANT	PRECIO UNIT	PRECIO TOTAL
- Mapeo de los recursos naturales en el departamento de Loreto	1	S/ 8200.00	S/ 82.00.00
- Primera Etapa: Servicio de Cartografía y Análisis espacial.			
- Segunda Etapa: Vigilancia en tiempo real de los focos de fuego e incendios forestales en el departamento de Loreto con teledetección y fotogrametría.			
TOTAL			S/ 82.000.00
<b>Condiciones:</b> - Su cotización ha sido aceptada a condición de que la entrega se realice dentro de los 10 días de recibida la presente orden de compra. La Factura se deberá enviar por medios electrónico			
Favor emitir una factura <b>EN SOLES</b> con los siguientes datos:			
Razón Social	R ARQUITECTURA Y CONSTRUCCION EIRL		
Dirección	Calle Los Nogales 318-San Juan Bautista		
Teléfono	925752219		
RUC	20610103341		
 Mayte Bazán Dávila Representante de ventas			

MATVAN E.I.R.L.	
<b>ACTA DE CONFORMIDAD DE SERVICIO</b> N° 04-2025	
En la ciudad de Iquitos, a los 120 días del mes de junio del año 2025, se deja constancia de la conformidad del servicio prestado por la empresa R ARQUITECTURA Y CONSTRUCCIÓN EIRL con número de ruc 20610103341, en el marco del contrato y/o acuerdo de servicio celebrado con MULTISERVICIOS E INVERSIONES MATVAN EIRL con numero de ruc 20609588935	
<b>I. DETALLE DEL SERVICIO</b>	
Objeto del servicio: "Mapeo de los recursos naturales en el departamento de Loreto"	
Primera etapa: Servicio de cartografía y análisis espacial.	
Segunda etapa: Vigilancia en tiempo real de los focos de fuego e incendios forestales en el departamento de Loreto con teledetección y fotogrametría.	
Lugar de ejecución: Ciudad de Iquitos, departamento de Loreto	
Fecha de ejecución: Desde 05 de febrero hasta el 05 de junio del 2025	
<b>II. DECLARACIÓN DE CONFORMIDAD</b>	
De acuerdo al cumplimiento de los términos establecidos por el servicio, Multiservicios e Inversiones Matvan EIRL, manifiesta su plena conformidad con el servicio ejecutado por la empresa R Arquitectura y Construcción EIRL, en cuanto a calidad y condiciones establecidas.	
Por tanto, se procede a emitir la presente Acta de Conformidad, la cual permitirá continuar con el trámite correspondiente de pago y cierre administrativo del servicio.	
Observaciones:	
 Conformidad del Servicio Multiservicio e Inversiones Matvan EIRL Ruc: 20609588935	

Por tales motivos, no es posible validar la experiencia del postor, por lo cual No Cumple.

## 6.5 CALIFICACIÓN DE LA OFERTA DEL POSTOR CESEL S.A.

SEGÚN ORDEN DE PRELACIÓN		5°
<b>B.1</b>	<b>CAPACIDAD TÉCNICA Y PROFESIONAL</b>	<b>CESEL S.A.</b>
<b>B.3. 1</b>	<b>FORMACIÓN ACADÉMICA</b>	<b>CUMPLE/NO CUMPLE</b>
	Un (01) Especialista en SIG/Teledetección (Coordinador) Profesional titulado en Ingeniería Geográfica y/o Ingeniería Ambiental y/o Ingeniería Forestal y/o Geografía y/o Ingeniería de Recursos Naturales Renovables y/o Ingeniería en Conservación de Suelos y Agua.	CUMPLE Ing. Geógrafo
	Un (01) Especialista en Meteorología Personal titulado en Ingeniería Meteorológica y/o Ingeniería Geográfica y/o Ingeniería Ambiental y/o Ingeniería Forestal y/o Geografía y/o Ingeniería de Recursos Naturales Renovables y/o Ingeniería en Conservación de Suelos y Agua y/o Agronomía y/o Ingeniería Agrónoma.	CUMPLE Ing. Ambiental y de Recursos Naturales
	Un (01) Especialista en Suelos y Fisiografía Profesional titulado en Ingeniería Geográfica y/o Ingeniería Ambiental y/o Ingeniería Forestal y/o Geografía y/o Ingeniería de Recursos Naturales Renovables y/o Ingeniería en Conservación de Suelos y Agua y/o Agronomía y/o Ingeniería Agrónoma	CUMPLE Ing. Agrónomo
	un (01) Especialista en Ecología Profesional titulado en Ecología y/o Biólogo y/o agro meteorólogo y/o Ingeniería Geográfica y/o Ingeniería Ambiental y/o Ingeniería Forestal y/o Geografía y/o Ingeniería de Recursos Naturales Renovables y/o Ingeniería en Conservación de Suelos y Agua.	CUMPLE Biólogo
<b>B.3. 2</b>	<b>CAPACITACIÓN</b>	<b>CESEL S.A.</b>
	<b>Un (01) Especialista en SIG/Teledetección (Coordinador)</b>	
	Capacitación en teledetección y/o geomática y/o procesamiento digital de imágenes no menor a 40 horas lectivas.	CUMPLE
	Capacitación en Sistema de Información Geográfica (SIG) no menor a 24 horas lectivas.	CUMPLE
	<b>Un (01) Especialista en Meteorología</b>	
	Capacitación en manejo de software meteorológico no menor a 12 horas lectivas.	CUMPLE
	Capacitación en Aplicación de modelos matemáticos y físicos para la predicción de fenómenos atmosféricos no menor a 12 horas lectivas.	CUMPLE
	Capacitación en Sistema de Información Geográfica (SIG) y/o Teledetección no menor a 12 horas lectivas.	CUMPLE Se valida con el certificado de post-grado con 03 créditos = 48 horas lectivas
	<b>Un (01) Especialista en Suelos y Fisiografía</b>	
	Capacitación en Sistema de Información Geográfica (SIG) y/o Teledetección no menor a 24 horas lectivas.	CUMPLE
	Capacitación en restauración Forestal y/o manejo sostenible no menor a 12 horas lectivas.	CUMPLE Se valida con el certificado de post-grado con 01 créditos = 16 horas lectivas
	<b>Un (01) Especialista en Ecología</b>	
	Capacitación en Sistema de Información Geográfica (SIG) y/o Teledetección no menor a 24 horas lectivas.	CUMPLE
	Capacitación en manejo Forestal y/o Manejo sostenible no menor de 12 horas lectivas.	CUMPLE
	<b>Acreditación:</b> Se acreditará con copia simple de constancias, certificados, u otros documentos, según corresponda.	
<b>C</b>	<b>EXPERIENCIA DEL PERSONAL CLAVE</b>	<b>CESEL S.A.</b>
	Un (01) Especialista en SIG/Teledetección (Coordinador) Experiencia mínima de tres (03) años en materia forestal y/o ambiental, realizando actividades en monitoreo satelital y/o en Sistemas de Información Geográfica y/o procesamiento de imágenes satelitales y/o geomática.	CUMPLE
	Un (01) Especialista en Meteorología Experiencia mínima de dos (02) años en materia climatológica y/o análisis de pronósticos y/o evaluación de los riesgos climáticos y/o planes de prevención.	CUMPLE

	Un (01) Especialista en Suelos y Fisiografía Experiencia mínima de un (01) año en estudio de suelos y fisiografía y/o levantamiento de suelos y/o investigación de suelos y/o estudios agrológicos y/o fisiográficos y/o capacidad de uso mayor de la tierra y/o edafología y/o procesos de zonificación ecológica y/o económica.	CUMPLE
	Un (01) Especialista en Ecología Experiencia mínima de un (01) año en estudios de ecología y/o zonas de vida y/o agrológicos y/o fisiográficos y/o procesos de zonificación forestal, y/o zonificación ecológica y/o económica y/o impacto ambiental.	CUMPLE
<b>C</b>	<b>EXPERIENCIA DEL POSTOR EN LA ESPECIALIDAD</b>	<b>CESEL S.A.</b>
	<b>Requisitos:</b> El postor debe acreditar un monto facturado acumulado equivalente a DOSCIENTOS MIL CON 00/100 SOLES (S/ 200,000.00), por la contratación de servicios iguales o similares al objeto de la convocatoria, durante los ocho (8) años anteriores a la fecha de la presentación de ofertas que se computarán desde la fecha de la conformidad o emisión del comprobante de pago, según corresponda. En el caso de postores que declaren en el Anexo N° 1 tener la condición de micro y pequeña empresa, se acredita una experiencia de OCHENTA MIL CON 00/100 SOLES (S/ 80,000.00), por la venta de servicios iguales o similares al objeto de la convocatoria, durante los ocho (8) años anteriores a la fecha de la presentación de ofertas que se computarán desde la fecha de la conformidad o emisión del comprobante de pago, según corresponda. En el caso de consorcios, todos los integrantes deben contar con la condición de micro y pequeña empresa. Se consideran servicios similares a los siguientes: <ul style="list-style-type: none"> <li>• Mapeo de los recursos naturales; y/o,</li> <li>• Levantamiento de información de campo; y/o,</li> <li>• Monitoreo de Cobertura; y/o,</li> <li>• Servicio de Teledetección.</li> </ul>	CUMPLE
	<b>RESULTADO</b>	<b>CALIFICA</b>

### **RESULTADO DE LA CALIFICACIÓN DE LAS OFERTAS:**

<b>N°</b>	<b>POSTOR</b>	<b>RESULTADO</b>
1	ZUÑIGA LOAYZA CARLA MONICA	NO CALIFICA
2	DIAZ GUEVARA ALEXANDER ANTONIO	NO CALIFICA
3	MEJIA RIOS ADOLFO AQUILINO	NO CALIFICA
4	R ARQUITECTURA Y CONSTRUCCION E.I.R.L.	NO CALIFICA
5	CESEL S A	CALIFICA

## 7 RESULTADOS DEL PROCEDIMIENTO DE SELECCIÓN

### OTORGAMIENTO DE LA BUENA PRO

El numeral 76.1 del artículo 76 señala que “Previo al otorgamiento de la buena pro, el comité de selección revisa las ofertas económicas que cumplen con los requisitos de calificación, de conformidad con lo establecido para el rechazo de ofertas, previsto en el artículo 68 de ser el caso”.

VALOR ESTIMADO: S/ **426,216.00**

N°	RUC	POSTOR	RESULTADO	MONTO OFERTADO
1	20101064191	CESEL S.A.	CALIFICA	S/ 426,000.00

Se puede apreciar que la oferta económica del postor que CALIFICA, se encuentra dentro del valor estimado de la contratación.

En dicho sentido, contando con la oferta evaluada y calificada, que se encuentra dentro del valor estimado de la contratación, el Comité de Selección procede a adjudicar la buena pro de la Adjudicación Simplificada N° 003-2025-SERFOR-2 (Segunda Convocatoria), para la **CONTRATACIÓN DE SERVICIO ESPECIALIZADO PARA EL LEVANTAMIENTO Y ADECUACIÓN DE LA INFORMACIÓN CARTOGRÁFICA DE LA COBERTURA FORESTAL PARA EL MONITOREO Y VIGILANCIA DEL PATRIMONIO FORESTAL EN LA CUENCA HIDROGRÁFICA DEL PACÍFICO Y TITICACA, EN EL MARCO DE LA GESTIÓN DEL RIESGO DE DESASTRES DEL PP0068 EN LA INTERVENCIÓN ANTE LLUVIAS INTENSAS Y PELIGROS ASOCIADOS PARA LA DIRECCIÓN GENERAL DE INFORMACIÓN Y ORDENAMIENTO FORESTAL Y DE FAUNA SILVESTRE**, al postor CESEL S.A., RUC N° 20101064191, por el importe de CUATROCIENTOS VEINTISEIS MIL CON 00/100 SOLES (S/ 426,000.00), establecido en su oferta.

Previo a la adjudicación, se ha verificado que el RNP del postor adjudicado se encuentre habilitado en el rubro de SERVICIOS.

Seguidamente se procedió a la lectura de la presente acta, no habiendo observación alguna al contenido de la presente, se procede a suscribirla en señal de conformidad; dándose por concluida el mismo día.

\_\_\_\_\_  
Romina Alejandra Liza Contreras  
Primer Miembro

\_\_\_\_\_  
Javier Darío Mejía Huamán  
Presidente del Comité de  
Selección

\_\_\_\_\_  
Sheila Elena Gamarra Agama  
Segundo Miembro