





















ACTA DE ADMISIÓN, CALIFICACIÓN DE PROPUESTAS Y OTORGAMIENTO DE BUENA PRO
CONCURSO PÚBLICO N° CP-SM-6-2024-AMSAC-1

En la ciudad de Lima, al 12 día del mes de noviembre del 2024, siendo las 08:00 horas, se reunieron los miembros del Comité de Selección designados mediante Memorando N° 259-2024-GAF de fecha 15-07-2024; en esta oportunidad encargados de organizar, conducir y ejecutar el proceso por Concurso Público N° CP-SM-6-2024-AMSAC-1, para la contratación del Servicio de Consultoría para realizar el Monitoreo de Estabilidad Física e Hidrológica de los Proyectos a cargo de Activos Mineros SAC ubicados en Las Regiones De Lima, Junín, Pasco, Cajamarca Y Puno









- Sra. Mirjana Porlles Arteaga, como Presidente del Comité.
- Sr. Raiser Estrada Machacca, miembro suplente del comité, en reemplazo del Sr. Henry Granados Gave, miembro titular del Comité, por motivo de culminación de vínculo laboral.
- Sra. Ketty Rodríguez Chinchay, como miembro titular del Comité.







La reunión fue convocada por el presidente del Comité de Selección con la finalidad de evaluar y calificar las propuestas presentadas a través de la página web del SEACE el 09.09.2024, desde las 00:01 hasta las 23:59 horas.

1. Se inició la reunión dando a conocer la relación de postores registrados electrónicamente al proceso de selección.


Nro.	Tipo proveedor	RUC/Código	Nombre o Razón Social	Fecha de registro en el procedimiento	Estado	Advertencia	Fecha de registro	Usuario de Registro	Acciones
1	Proveedor con RUC	10020386997	VARGAS MAMANI HUGO JAVIER	05/08/2024	Válido		05/08/2024	10020386997	 
2	Proveedor con RUC	10282442243	BARRIENTOS QUISPE HENRI RONDAN	31/07/2024	Válido		31/07/2024	10282442243	 
3	Proveedor con RUC	10316681561	RODRIGUEZ JERONIMO ANTONIO	12/08/2024	Válido		12/08/2024	10316681561	 
4	Proveedor con RUC	10401878560	DIAZ GUEVARA ALEXANDER ANTONIO	31/07/2024	Válido		31/07/2024	10401878560	 
5	Proveedor con RUC	10404313598	HUERTAS JARA ALEXANDER PRIMITIVO	01/08/2024	Válido		01/08/2024	10404313598	 
6	Proveedor con RUC	20392462105	KAZUKI CONSULTORIA Y CONSTRUCCION S.A.C	01/08/2024	Válido		01/08/2024	20392462105	 
7	Proveedor con RUC	20448121349	SOCIEDAD PERUANA DE BIOTECNOLOGIA SOCIEDAD ANONIMA	03/08/2024	Válido		03/08/2024	20448121349	 
8	Proveedor con RUC	20448634052	HIDROAMBIENTE & CONSTRUCTORES S.A.C.	02/08/2024	Válido		02/08/2024	20448634052	 
9	Proveedor con RUC	20494986320	CONSULTORIA, CONSTRUCTORA Y PROVEEDORES EN GENERAL PALES S.A.C.	03/08/2024	Válido		03/08/2024	20494986320	 
10	Proveedor con RUC	20503009782	CLEAN TECHNOLOGY S.A.C.	19/08/2024	Válido		19/08/2024	20503009782	 

30 registros encontrados, mostrando 10 registro(s), de 1 a 10. Página 1 / 3.

Nro.	Tipo proveedor	RUC/Código	Nombre o Razón Social	Fecha de registro en el procedimiento	Estado	Advertencia	Fecha de registro	Usuario de Registro	Acciones
11	Proveedor con RUC	20522802060	CORPORACION GEO-SOLUTIONS S.R.L.	11/08/2024	Válido		11/08/2024	20522802060	 
12	Proveedor con RUC	20523603664	PRZ INGENIEROS S.A.C	26/08/2024	Válido		26/08/2024	20523603664	 
13	Proveedor con RUC	20530750702	ENVIRONMENTAL SCIENCE ENGINEERING & GIS S.R.L.	15/08/2024	Válido		15/08/2024	20530750702	 
14	Proveedor con RUC	20536417410	CORPORACION FORTALEZA H & C S.A. - CFORT S.A.	07/08/2024	Válido		07/08/2024	20536417410	 
15	Proveedor con RUC	20536893700	GEOTHECNICAL & ENVIRONMENTAL LABORATORY S.A	13/08/2024	Válido		13/08/2024	20536893700	 
16	Proveedor con RUC	20543335879	V & A CONSULTING ENGINEERING SOCIEDAD ANONIMA CERRADA	14/08/2024	Válido		14/08/2024	20543335879	 
17	Proveedor con RUC	20545868505	APLUS NORCONTROL PERU S.A.C.	01/08/2024	Válido		01/08/2024	20545868505	 
18	Proveedor con RUC	20545914116	GEOINSTRUMENTS INTERNATIONAL SOCIEDAD ANONIMA CERRADA	08/09/2024	Válido		08/09/2024	20545914116	 
19	Proveedor con RUC	20549388885	INGENIERIA GERENCIA Y MINERÍA S.A.C. - IGEMIN S.A.C	19/08/2024	Válido		19/08/2024	20549388885	 
20	Proveedor con RUC	20553792119	PROMOTORA DE PROYECTOS SAN MIGUEL S.A.C.	29/08/2024	Válido		29/08/2024	20553792119	 

30 registros encontrados, mostrando 10 registro(s), de 11 a 20, Página 2 / 3.



Nro.	Tipo proveedor	RUC/Código	Nombre o Razón Social	Fecha de registro en el procedimiento	Estado	Advertencia	Fecha de registro	Usuario de Registro	Acciones
21	Proveedor con RUC	20600891317	CISPDR CORPORATION SUCURSAL DEL PERU	12/08/2024	Válido		12/08/2024	20600891317	 
22	Proveedor con RUC	20601690528	HERCONS E.I.R.L.	16/08/2024	Válido		16/08/2024	20601690528	 
23	Proveedor con RUC	20601927811	IMPERIO PEÑA S.A.C.	08/08/2024	Válido		08/08/2024	20601927811	 
24	Proveedor con RUC	20602328369	CORPORACION S.Y.G. APOLO SOCIEDAD ANÓNIMA CERRADA	31/07/2024	Válido		31/07/2024	20602328369	 
25	Proveedor con RUC	20602497519	CREAINTER SOCIEDAD ANONIMA CERRADA-CREAINTER S.A.C.	06/09/2024	Válido		06/09/2024	20602497519	 
26	Proveedor con RUC	20605973125	KATZUMI CONSULTORIA Y SUPERVISION S.A.C.	01/08/2024	Válido		01/08/2024	20605973125	 
27	Proveedor con RUC	20610291784	NAOMI & N SERVICIOS Y DISTRIBUCIONES S.A.C.	13/08/2024	Válido		13/08/2024	20610291784	 
28	Proveedor con RUC	20611115238	INVERSIONES ALEGRA HUARAZ E.I.R.L.	08/08/2024	Válido		08/08/2024	20611115238	 
29	Proveedor con RUC	20611248041	GEOGLOBAL CORP SOCIEDAD ANONIMA CERRADA	30/08/2024	Válido		30/08/2024	20611248041	 
30	Proveedor con RUC	20612498483	INGENIERIA EXPERTA EN CONSTRUCCION Y CONSULTORIA S.A.C.	20/08/2024	Válido		20/08/2024	20612498483	 

30 registros encontrados, mostrando 10 registro(s), de 21 a 30, Página 3 / 3.



2. Se procedió con la apertura y descarga digital de la(s) propuesta(s) presentada(s) de manera electrónica, a través del SEACE:

Nro.	RUC/Código	Nombre o Razón Social	Fecha de registro	Hora de registro	Usuario de registro	Fecha de presentación	Hora de presentación	Estado de la propuesta	Estado	Motivo	Acciones
1	20448634052	CONSORCIO HIDROAMBIENTE	09/09/2024	23:49:39	20448634052	09/09/2024	23:57:36	Enviado	Valido		
2	20522802060	CORPORACION GEO-SOLUTIONS S.R.L.	09/09/2024	23:53:16	20522802060	09/09/2024	23:54:09	Enviado	Valido		
3	20600891317	CONSORCIO GEOHIDRO CISPDR-VYA	09/09/2024	23:24:01	20600891317	09/09/2024	23:37:08	Enviado	Valido		
4	20536893700	GEO THECNICAL & ENVIRONMENTAL LABORATORY S.A	09/09/2024	19:44:17	20536893700	09/09/2024	19:47:21	Enviado	Valido		
5	20549388885	INGENIERIA GERENCIA Y MINERIA S.A.C. - IGEMIN S.A.C	09/09/2024	20:55:19	20549388885	09/09/2024	21:08:10	Enviado	Valido		
6	20611248041	CONSORCIO GEOGLOBAL CORP	09/09/2024	20:00:32	20611248041	09/09/2024	20:06:15	Enviado	Valido		

6 registros encontrados, mostrando 6 registro(s), de 1 a 6. Página 1 / 1.

3. De conformidad con lo establecido en el numeral 73.2 del Art. 73 del Reglamento, se procedió a revisar la documentación de presentación obligatoria, obteniéndose el siguiente resultado:

Factores de Calificación	Postores		
	CONSORCIO HIDROAMBIENTE	CORPORACIÓN GEO SOLUTIONS SRL RUC N° 20522802060	CONSORCIO GEOHIDRO
a.1) D.J. datos del postor. (Anexo N° 1)	No Cumple (Firma pegada)	Cumple	Cumple
a.2) Vigencia de Poder / DNI	Cumple	Cumple	Cumple
a.3) D.J. según art. 52 RLCE (Anexo N° 2)	No Cumple (Firma pegada)	Cumple	Cumple
a.4) D.J. cumplimiento Términos de Referencia contenidos en el numeral 3.1 del Capítulo III de la presente sección. (Anexo N° 3)	No Cumple (Firma pegada)	Cumple	Cumple
a.5) D.J. Plazo de prestación del Servicio de Consultoría. (Anexo N° 4) - 365 días calendario.	No Cumple (Firma pegada)	Cumple	Cumple
a.6) <u>Carta de compromiso del personal clave con firma legalizada</u> , según lo previsto en el numeral 3.1 del Capítulo III de la presente sección (Anexo N° 5)			
1) Especialista en Geotecnia	Cumple	Cumple	Cumple (*)
2) Especialista Hidrología e Hidráulica	Cumple	Cumple	Cumple (*)
a.7) Promesa de Consorcio con firmas legalizadas. (Anexo N° 6)	Cumple	No aplica	Cumple
Situación de la Propuesta	NO ADMITIDA (a)	ADMITIDA	ADMITIDA (b)




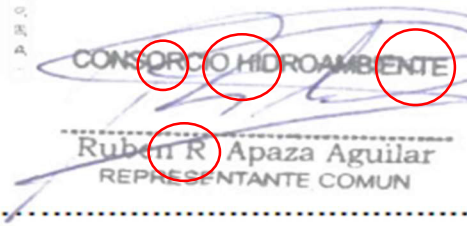

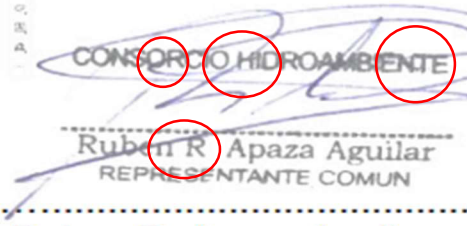
Factores de Calificación	Postores		
	GEOTHECNICAL & ENVIRONMENTAL LABORATORY SA RUC N° 20536893700	INGENIERIA GERENCIA Y MINERIA SAC RUC N° 20549388885	CONSORCIO GEOGLOBAL CORP
a.1) D.J. datos del postor. (Anexo N° 1)	Cumple	Cumple	Cumple
a.2) Vigencia de Poder / DNI	Cumple	Cumple	Cumple
a.3) D.J. según art. 52 RLCE (Anexo N° 2)	Cumple	Cumple	Cumple
a.4) D.J. cumplimiento Términos de Referencia contenidos en el numeral 3.1 del Capítulo III de la presente sección. (Anexo N° 3)	Cumple	Cumple	Cumple
a.5) D.J. Plazo de prestación del Servicio de Consultoría. (Anexo N° 4) - 365 días calendario.	Cumple	Cumple	Cumple
a.6) Carta de compromiso del personal clave con firma legalizada , según lo previsto en el numeral 3.1 del Capítulo III de la presente sección (Anexo N° 5)			
1) Especialista en Geotecnia	Cumple	Cumple	Cumple
2) Especialista Hidrología e Hidráulica	Cumple (*)	Cumple	Cumple
a.7) Promesa de Consorcio con firmas legalizadas. (Anexo N° 6)	No aplica	No aplica	Cumple
Situación de la Propuesta	ADMITIDA (c)	ADMITIDA	ADMITIDA

NOMBRE DEL CONSORCIO	RUC
CONSORCIO HIDROAMBIENTE 1. HIDROAMBIENTE & CONSTRUCTORES SAC 2. GRUPO EICC CONTRATISTAS SCRL 3. GUERRA RAMOS CESAR EDWIN	20448634052 20542604159 10024142634
CONSORCIO GEOHIDRO 1. CISPDR CORPORATION - SUCURSAL DEL PERU 2. V&A CONSULTING ENGINEERING SAC	20600891317 20543335879
CONSORCIO GEOGLOBAL CORP 1. GEOINSTRUMENTS INTERNATIONAL SAC 2. GEOGLOBAL CORP SAC	20545914116 20611248041

3.1 En la revisión y evaluación de los **documentos de presentación obligatoria**, se observaron las siguientes propuestas:

➤ **(a) CONSORCIO HIDROAMBIENTE:**

La oferta del presente postor presenta firma pegada en los Anexos, por tanto, el comité de selección revisó la totalidad de la propuesta técnica y económica, evidenciando que las declaraciones juradas que integran su oferta contienen la **imagen de una firma pegada**, como se muestra en las siguientes imágenes, incluido el Anexo N° 7 – Precio de la Oferta.

ANEXO 7 – Precio de la Oferta	Comparativo con el Anexo 1
 <p>Ruben R. Apaza Aguilar REPRESENTANTE COMUN</p> <p>Ruben R. Apaza Aguilar CONSORCIO HIDROAMBIENTE Representante Común</p>	 <p>Ruben R. Apaza Aguilar REPRESENTANTE COMUN</p> <p>Ruben R. Apaza Aguilar CONSORCIO HIDROAMBIENTE Representante común</p>
Comparativo con el Anexo 2	Comparativo con el Anexo 3
 <p>Ruben R. Apaza Aguilar REPRESENTANTE COMUN</p> <p>Ruben R. Apaza Aguilar CONSORCIO HIDROAMBIENTE Representante Común</p>	 <p>Ruben R. Apaza Aguilar REPRESENTANTE COMUN</p> <p>Ruben R. Apaza Aguilar CONSORCIO HIDROAMBIENTE Representante Común</p>
Comparativo con el Anexo 4	Comparativo con el Anexo 10
 <p>Ruben R. Apaza Aguilar REPRESENTANTE COMUN</p> <p>Ruben R. Apaza Aguilar CONSORCIO HIDROAMBIENTE Representante Común</p>	 <p>Ruben R. Apaza Aguilar REPRESENTANTE COMUN</p> <p>Ruben R. Apaza Aguilar CONSORCIO HIDROAMBIENTE Representante Común</p>

En este sentido, de la revisión a las Bases Integradas, se aprecia que, en el Capítulo I – Sección General – Disposiciones comunes del procedimiento de selección, numeral 1.7 – Forma de presentación de Ofertas, señala lo siguiente:

*“Las ofertas se presentan conforme lo establecido en el artículo 59 del Reglamento. Las declaraciones juradas, formatos o formularios previstos en las bases que conforman la **oferta deben estar debidamente firmados por el postor (firma manuscrita o digital, según la Ley N° 27269, Ley de Firmas y Certificados Digitales1)**. Los demás documentos deben ser visados por el postor. En el caso de persona jurídica, por su representante legal, apoderado o mandatario designado para dicho fin y, en el caso de persona natural, por este o su apoderado. **No se acepta el pegado de la imagen de una firma o visto.** Las ofertas se presentan foliadas”.* (los subrayados son agregados)

Como se observa en las imágenes, la firma y el sello consta el mismo trazo de la referida firma.

Asimismo, el comité de selección revisa lo referido al Artículo 60 del Reglamento, el cual contempla los supuestos de subsanación de ofertas, conforme a lo siguiente:

Artículo 60. Subsanación de las ofertas.

- 60.1. Durante el desarrollo de la admisión, evaluación y calificación, el órgano a cargo del procedimiento solicita, a cualquier postor que subsane alguna omisión o corrija algún error material o formal de los documentos presentados, siempre que no alteren el contenido esencial de la oferta.
- 60.2. Son subsanables, entre otros, los siguientes errores materiales o formales:
- a) La omisión de determinada información en formatos y declaraciones juradas, distintas al plazo parcial o total ofertado y al precio u oferta económica;
 - b) La nomenclatura del procedimiento de selección y falta de firma o foliatura del postor o su representante;
 - c) La legalización notarial de alguna firma. En este supuesto, el contenido del documento con la firma legalizada que se presente coincide con el contenido del documento sin legalización que obra en la oferta;
 - d) La traducción de acuerdo a lo previsto en el artículo 59, en tanto se haya presentado el documento objeto de traducción;
 - e) Los referidos a las fechas de emisión o denominaciones de las constancias o certificados emitidos por Entidades públicas;
 - f) Los referidos a las divergencias, en la información contenida en uno o varios documentos, siempre que las circunstancias materia de acreditación existieran al momento de la presentación de la oferta.
 - g) Los errores u omisiones contenidos en documentos emitidos por Entidad pública o un privado ejerciendo función pública;
 - h) La no presentación de documentos emitidos por Entidad Pública o un privado ejerciendo función pública.
- 60.3. Son subsanables los supuestos previstos en los literales g) y h) siempre que tales documentos hayan sido emitidos con anterioridad a la fecha establecida para la presentación de ofertas, tales como autorizaciones, permisos, títulos, constancias, certificaciones y/o documentos que acrediten estar inscrito o integrar un registro, y otros de naturaleza análoga.
- 60.4. En el documento que contiene el precio ofertado u oferta económica puede subsanarse la rúbrica y la foliación. La falta de firma en la oferta económica no es subsanable. En caso de divergencia entre el precio cotizado en números y letras, prevalece este último. En los sistemas de contratación a precios unitarios o tarifas, cuando se advierta errores aritméticos, corresponde su corrección al órgano a cargo del procedimiento, debiendo constar dicha rectificación en el acta respectiva; en este último caso, dicha corrección no implica la variación de los precios unitarios ofertados.

Como se aprecia, el numeral 60.4 del Art. 60 del Reglamento, permite que, en el caso de la **oferta económica, esta se pueda subsanar cuando falte la rúbrica y foliación**, más no en el caso de falta de firma del Representante Legal del postor. **En el presente caso se evidencia el pegado de la firma en la oferta, lo que trasgrede las bases y no es subsanable.**

Sumado a lo precitado, en la Resolución N° 2377-2019-TCE-S2 del Tribunal de Contrataciones del Estado, señala que si bien resulta subsanable consignar la firma del representante en los Anexos 1, 2, 3, 4 y 7, así como las Declaraciones juradas adicionales, no resulta aplicable dicho análisis para el Anexo N° 6 que contiene el precio ofertado, pues no se podría solicitar la subsanación de aquel documento al no estar permitido por la normativa de contratación pública, por lo que, incluso ante una eventual subsanación de la documentación presentada, se tendría por resultado la no admisión de la oferta del postor.

En razón de lo expuesto, la propuesta del postor CONSORCIO HIDROAMBIENTE integrado por HIDROAMBIENTE & CONSTRUCTORES SAC, GRUPO EICC CONTRATISTAS SCRL y GUERRA RAMOS CESAR EDWIN, se considera **NO ADMITIDA**

- **(b) CONSORCIO GEOHIDRO integrado por CISPDR Corporation Sucursal del Perú y V&A Consulting Engineering SAC**, a razón que la nomenclatura del Anexo N° 5 – Carta de compromiso del personal clave se encuentra errada, considera el año 2026, siendo el año

2024. Por tanto, en aplicación al Art. 60 del RLCE, el comité de selección solicitó la subsanación de las observaciones.

- (c) **GEOTHECNICAL & ENVIRONMENTAL LABORATORY SA**, a razón que presenta el Anexo N° 5 – Carta de Compromiso del personal clave Especialista Hidrología e Hidráulica, sin la firma legalizada. Por tanto, en aplicación al Art. 60 del RLCE, el comité de selección solicitó la subsanación de las observaciones.

Mediante acta publicada en la página web del SEACE en fecha 16.09.2024, se solicitó a los postores precitados presentar la subsanación de las observaciones otorgando UN (01) día de plazo.

Culminado el plazo, se evidenció en la página web del SEACE, los postores que presentaron la respectiva subsanación:

Nro.	Fecha de Notificación	RUC/Código	Nombre o Razón Social	Días para Subsanar	Ítem(s) a Subsanar	Subsanado	Fecha de Subsanación	Acciones
1	16/09/2024	20600891317	CONSORCIO GEOHIDRO CISPDR-VYA	1	Q	Si	17/09/2024	👁
2	16/09/2024	20536893700	GEOTHECNICAL & ENVIRONMENTAL LABORATORY S.A	1	Q	Si	16/09/2024	👁

2 registros encontrados, mostrando 2 registro(s), de 1 a 2. Página 1 / 1.

- b) El postor **CONSORCIO GEOHIDRO integrado por CISPDR Corporation Sucursal del Perú y V&A Consulting Engineering SAC**, **CUMPLIÓ** con presentar la Carta de compromiso del personal clave con la nomenclatura correcta, cabe señalar que, en aplicación al principio de libertad de concurrencia, el comité de selección para evitar exigencias de formalidades costosas e innecesarias, se limitó a verificar la subsanación de la observación solicitada, por tanto, la propuesta se considera **ADMITIDA**.

- c) En el caso del postor **GEOTHECNICAL & ENVIRONMENTAL LABORATORY SA**, **CUMPLIÓ** con presentar la Carta de Compromiso del personal clave Especialista Hidrología e Hidráulica con firma legalizada, por tanto, la propuesta se considera **ADMITIDA**

3.2 Previo a la verificación de los requisitos de calificación, el comité de selección procedió a revisar los requisitos obligatorios señalado en los TdRs que forman parte de las bases integradas que constituyen las reglas definitivas del proceso de selección, en aplicación al cumplimiento de lo señalado en el literal V del Anexo N° 2 - Declaración Jurada **“Conocer, aceptar y someterme a las bases, condiciones y reglas del procedimiento de selección”** y del Anexo N° 3 – Declaración Jurada de Cumplimiento de los Términos de Referencia **“(…) luego de haber examinado las bases y demás documentos de la referencia y, conociendo todos los alcances y las condiciones detallas en dichos documentos, el postor que suscribe ofrece el servicio (…)”**

Requisito señalado en el Anexo de los Términos de Referencia de las bases integradas:

2.4. El postor o el representante legal del postor, como persona jurídica o natural, o miembro de un consorcio, no debe haber sido denunciado penal o administrativamente por AMSAC por la presentación de documentación falsa, adulterada o inexacta en un proceso de selección.

En ese sentido considerando lo expuesto, el Comité de selección solicitó mediante MEMORANDO N.º 002-2024-CS/CP-SM-6-2024-AMSAC-1, a la Gerencia Legal confirmar si los postores precitados no se encuentran denunciadas

Mediante MEMORANDO N° 234-2024-GL, de fecha 23 de setiembre del 2024, la Gerencia Legal remite respuesta señalando lo siguiente:

Por medio del presente y en atención a la consulta realizada en el Memorando de la referencia, se pone de manifiesto que, de la búsqueda efectuada en la base de datos de los procesos y procedimientos seguidos por esta Gerencia Legal, las personas jurídicas y naturales aludidas en vuestra comunicación, no se encuentran denunciadas penal ni administrativamente por presentación de documentos falsos, adulterados o inexactos en proceso de selección alguno.

Finalmente, el resultado de la Admisión, las siguientes propuestas, **se consideran ADMITIDAS para continuar con la etapa de calificación.**

POSTOR	RUC
CORPORACIÓN GEO SOLUTIONS SRL	20522802060
CONSORCIO GEOHIDRO 1. CISPDR CORPORATION - SUCURSAL DEL PERU 2. V&A CONSULTING ENGINEERING SAC	20600891317 20543335879
GEOTHECNICAL & ENVIRONMENTAL LABORATORY SA	20536893700
INGENIERIA GERENCIA Y MINERIA SAC	20549388885
CONSORCIO GEOGLOBAL CORP 1. GEOINSTRUMENTS INTERNATIONAL SAC 2. GEOGLOBAL CORP SAC	20545914116 20611248041

4. Acto seguido, se procedió a la calificación de las propuestas admitidas conforme a los requisitos establecidos en las bases concordante con los numeral 82.1 del artículo 82 del RLCE. El comité de selección determina si las ofertas técnicas cumplen los requisitos de calificación previstos en las bases. La oferta que no cumpla con dichos requisitos es descalificada:

REQUISITOS DE CALIFICACIÓN	POSTORES	
	CORPORACIÓN GEO SOLUTIONS SRL	CONSORCIO GEOHIDRO.
A. CAPACIDAD TÉCNICA Y PROFESIONAL		
A.1. Experiencia del Personal Clave	CUMPLE	NO CUMPLE (4.1)
A.2.1 Formación Académica	CUMPLE	CUMPLE
B. EXPERIENCIA DEL POSTOR EN LA ESPECIALIDAD	CUMPLE	---
Situación de la Propuesta	CALIFICADA	DESCALIFICADA

REQUISITOS DE CALIFICACIÓN	POSTORES	
	GEOTHECNICAL & ENVIRONMENTAL LABORATORY SA	INGENIERIA GERENCIA Y MINERIA SAC
A. CAPACIDAD TÉCNICA Y PROFESIONAL	-	
A.1. Experiencia del Personal Clave	CUMPLE	CUMPLE
A.2.1 Formación Académica	CUMPLE	CUMPLE
B. EXPERIENCIA DEL POSTOR EN LA ESPECIALIDAD	CUMPLE	CUMPLE
Situación de la Propuesta	CALIFICADA	CALIFICADA

	POSTORES
REQUISITOS DE CALIFICACIÓN	CONSORCIO GEOGLOBAL CORP
A. CAPACIDAD TÉCNICA Y PROFESIONAL	-
A.1. Experiencia del Personal Clave	CUMPLE
A.2.1 Formación Académica	CUMPLE
B. EXPERIENCIA DEL POSTOR EN LA ESPECIALIDAD	CUMPLE
Situación de la Propuesta	CALIFICADA

(4.1) En la revisión de los requisitos de calificación, se observó la propuesta del postor **CONSORCIO GEOHIDRO integrado por CISPDR Corporation Sucursal del Perú y V&A Consulting Engineering SAC**, a razón que la experiencia del personal clave Especialista en Geotecnia, folios 117 y 118, se encuentra en idioma extranjero, por tanto, en aplicación al Art. 60 del Reglamento de la Ley de Contrataciones del Estado, se solicitó la subsanación de acuerdo a lo señalado en el literal d),

d) La traducción de acuerdo a lo previsto en el artículo 59, en tanto se haya presentado el documento objeto de traducción;

Mediante acta publicada en fecha 15.10.2024 en la plataforma del SEACE se solicitó al postor la respectiva subsanación, otorgando el plazo de dos (02) días hábiles. Cuando se requiera subsanación, la oferta continua vigente para todo efecto, a condición de la efectiva subsanación dentro del plazo otorgado.

Culminado el plazo, el 18.10.2024, se revisó la plataforma del SEACE, evidenciando que el postor **CONSORCIO GEOHIDRO integrado por CISPDR Corporation Sucursal del Perú y V&A Consulting Engineering SAC**, presentó los certificados de trabajo (Folios 117 y 118) con traducción simple, toda vez que las bases solicita que la traducción de un documento debe cumplir con lo señalado en el **Art. 59.1**, "Los documentos que acompañan a las expresiones de interés, las ofertas y cotizaciones, según corresponda, se presentan en idioma español. Cuando los documentos no figuren en idioma español, se presenta la respectiva traducción por traductor público juramentado o traductor colegiado certificado, (...). El postor es responsable de la exactitud y veracidad de dichos documentos." (lo subrayado es nuestro).

Asimismo, el postor presenta la carta S/N, solicitando ampliación de plazo para presentar los documentos traducidos por traductor colegiado certificado para el 22.10.2024. El comité de selección por decisión unánime no acoge lo solicitado por exceder el plazo señalado en el numeral 60.5 del Art. 60 "(...) el que no puede exceder de tres (3) días hábiles. La presentación de las subsanaciones se realiza a través del SEACE"; y continua con concluir la etapa de calificación del personal clave.

Nro.	Fecha de Notificación	RUC/Código	Nombre o Razón Social	Días para Subsanar	Ítem(s) a Subsanar	Subsanado	Fecha de Subsanación	Acciones
1	16/09/2024	20600891317	CONSORCIO GEOHIDRO CISPDR-VYA	1	Q	Si	17/09/2024	👁
2	16/09/2024	20536893700	GEOTHECNICAL & ENVIRONMENTAL LABORATORY S.A	1	Q	Si	16/09/2024	👁
3	15/10/2024	20549388885	INGENIERIA GERENCIA Y MINERÍA S.A.C. - IGEMIN S.A.C	2	Q	No		👁
4	15/10/2024	20600891317	CONSORCIO GEOHIDRO CISPDR-VYA	2	Q	Si	17/10/2024	👁

4 registros encontrados, mostrando 4 registro(s), de 1 a 4. Página 1 / 1.

Al realizar el cálculo del tiempo total de experiencia del personal clave, Especialista en Geotecnia, acumula **3 años, 4 meses y 19 días**, el cual **no cumple** con lo solicitado en las bases "Contar con experiencia mínima de **cuatro (04) años** como especialista en geotecnia en (...)", por las siguientes observaciones:

a) En las experiencias del 1 al 8, 12 y 18, el postor **no acredita la respectiva conformidad o constancia de prestación de la orden de servicio o documento que acredite la cancelación de comprobando de pago (recibo por honorarios)**, de acuerdo a lo señalado en las bases.

CARGO:		Especialista en Geotecnia				FECHA TITULADO:		9/04/1987
N°	DESCRIPCIÓN	EXPERIENCIA		PAG	TIEMPO (DÍAS)	TOTAL DÍAS	EMPRESA	OBSERVACIÓN / VALIDACIÓN ÁREA USUARIA
		INICIO	FIN					
1	LOCADOR- SERVICIO ESPECIALIZADO EN EVALUACION DE PROYECTOS DE INVERSION PUBLICA	15/02/2023	11/04/2023	43-45	0	1237	PROGRAMA DE DESARROLLO PRODUCTIVO AGRARIO RURAL	PRESENTA O/S 0000375 Y RXH E001-55 Y E001-56, SIN EMBARGO, NO PRESENTA LA CONSTANCIA DE LA O/S O DOC. RESPECTIVO DEL PAGO DEL RXH, POR TANTO NO SE CONSIDERA VÁLIDO
2	LOCADOR- SERVICIO PROFESIONAL EN CONTROL, MONITOREO Y REVISION DEL COMPONENTE DE GEOTECNIA PARA LOS PROYECTOS	18/04/2023	12/06/2023	46 - 48	0		PROGRAMA DE DESARROLLO PRODUCTIVO AGRARIO RURAL	PRESENTA O/S 0001021 Y RXH E001-58 Y E001-59, SIN EMBARGO, NO PRESENTA LA CONSTANCIA DE LA O/S O DOC. RESPECTIVO DEL PAGO DEL RXH, POR TANTO NO SE CONSIDERA VÁLIDO
3	ESPECIALISTA EN SUELOS GEOLOGIA Y GEOTECNICA	20/07/2022	3/09/2022	49-59	0		CONSULTOR JORGE ALBERTO ARESTEGUI NAVARRO	Presenta Contrato de locacion servicios 002-2022-CHEMONICS/DRSR/JAN Y RXH E001-49 Y E001-52, SIN EMBARGO, NO PRESENTA LA CONSTANCIA DEL CONTRATO O DOC. RESPECTIVO DEL PAGO DEL RXH, POR TANTO NO SE CONSIDERA VÁLIDO
4	LOCADOR- ING. GEOLOGO ESPECIALLITA EN GEOLOGIA Y GEOTECNICA EXPEDIENTE MEJORAMIENTO DEL SISTEMA DE RIEGO NARANJOS DEPARTAMENTO DE AMAZONAS			60-64	0		PROGRAMA DE DESARROLLO PRODUCTIVO AGRARIO RURAL	PRESENTA TDR (NO VALIDO) Y RXH E001-47 SIN EMBARGO, NO PRESENTA DOC. RESPECTIVO DEL PAGO DEL RXH, POR TANTO NO SE CONSIDERA VÁLIDO
5	LOCADOR- SERVICIO DE CONSULTORIA - EVALUACION GEOFISICA DE TRES TRAMOS CRITICOS DEL CANAL DE IRRIGACION DEL TRAMO IV, QUE PRESENTAN INESTABILIDAD ENTRE LAS PROGRESIVAS (8+140-8+200), (9+188-9+245) Y (9+358-9+385) DEL PROYECTO CONTINUACION Y CULMINACION DEL PROYECTO DE IRRRIGACION AMOJAO	16/11/2020	6/12/2020	65-70	0		PROYECTO ESPECIAL JAEN SAN IGNACIO BAGUA	Presenta Contrato de locacion servicios 07-2022-MINAGRI-PEJSIB-DE Y RXH E001-44 Y E001-45, SIN EMBARGO, NO PRESENTA LA CONSTANCIA DEL CONTRATO O DOC. RESPECTIVO DEL PAGO DEL RXH, POR TANTO NO SE CONSIDERA VÁLIDO
6	LOCADOR- SERVICIO DE CONSULTORIA - EVALUACION GEOFISICA DE TRES TRAMOS CRITICOS DEL CANAL DE IRRIGACION DEL TRAMO IV, QUE PRESENTAN INESTABILIDAD ENTRE LAS PROGRESIVAS (8+140-8+200), (9+188-9+245) Y (9+358-9+385) DEL PROYECTO CONTINUACION Y CULMINACION DEL PROYECTO DE IRRRIGACION AMOJAO	4/11/2020	19/12/2020	73-78	0		PROYECTO ESPECIAL JAEN SAN IGNACIO BAGUA	Presenta Contrato de locacion servicios 005-2020-MINAGRI-PEJSIB-DE Y RXH E001-46, SIN EMBARGO, NO PRESENTA LA CONSTANCIA DEL CONTRATO O DOC. RESPECTIVO DEL PAGO DEL RXH, POR TANTO NO SE CONSIDERA VÁLIDO
7	locador- servicio de un profesional especializado en geologia y geotecnia			79	0		AGRORURAL	O/S 0001705 NO VISIBLE, RXH E001-39 Y E001-40, E001-41, SIN EMBARGO, NO PRESENTA LA CONSTANCIA DE LA O/S Y DOC. RESPECTIVO DEL PAGO DEL RXH, POR TANTO NO SE CONSIDERA VÁLIDO
8	locador- de un profesional para prestar el servicio de especialista en mecanica de suelos para la evaluacion de los proyectos de elaboracion de la culminacion	2/10/2019	31/12/2019	83	0		MINAGRI - PSI	PRESENTA o/s 2019-03322 MINAGRI-PSI, RXH E001-29 Y E001-85, E001-86, SIN EMBARGO, NO PRESENTA LA CONSTANCIA DE LA O/S O DOC. RESPECTIVO DEL PAGO DEL RXH, POR TANTO NO SE CONSIDERA VÁLIDO
9	LOCADOR- SERVICIOS PARA EJECUTAR LAS INVESTIGACIONES GEOLOGICAS Y GEOTENCIAS EN CAMPO , PRUEBAS Y ENSAYOS DE LABORATORIO Y EL INFORME	27/05/2019	1/07/2019	87 AL 90	35		MINISTERIO DE AGRICULTURA Y RIEGO	PRESENTA O/S 0763-2019 Y CONSTANCIA DE SERVICIOS VALIDADO
10	LOCADOR- SERVICIO DE ASISTENCIA EN GEOLOGIA Y GEOTENCIA	22/10/2018	26/11/2018	91 AL 93	35		AUTORIDAD NACIONAL DE AGUA	PRESENTA CONSTANCIA DE SERVICIOS O/S 1056-2018 / VALIDADO
11	LOCADOR- INGENIERO GEOLOGO	17/08/2018	16/09/2018	94 AL 97	30		MINISTERIO DE AGRICULTURA Y RIEGO	PRESENTA CONSTANCIA DE SERVICIOS O/S 0003472-2018 / VALIDADO
12	ESTUDIO DE GEOLOGIA Y GEOTECNIA EN LA QUEBRADA SAN IDELFONSO Y RIO MOCHO - PAGO FINAL	4/06/2018		98 AL 100	0		PROYECTO CONSULTORIA	PRESENTA O/S 035-18, NO SE ENCUENTRA FIRMADO POR EL CONTRATANTE, RXH E001-15, E001-22, SIN EMBARGO, NO PRESENTA LA CONSTANCIA DE LA O/S O DOC. RESPECTIVO DEL PAGO DEL RXH, POR TANTO NO SE CONSIDERA VÁLIDO
13	INGENIERO GEOLOGIA, GEOTENCIA Y GEOFISICA	1/01/2017	14/05/2018	101	498	GEOSIGNAL INGENIEROS SAC	VALIDADO	
14	LOCADOR- ESPECIALIZADO PARA QUE REALICE LAS INVESTIGACIONES GEOLOGICAS Y GEOTECNICAS	9/09/2016	24/10/2016	102 AL 106	0	MINISTERIO DE AGRICULTURA Y RIEGO	PRESENTA CONSTANCIA DE SERVICIOS O/S 1513-2016 Y LA O/S TRASLAPE CON EXP. 18	
15	INVESTIGACIONES GEOLOGICAS Y GEOTECNICAS DE LOS RIOS LA LECHE Y CHANCAY-LAMBAYEQUE	8/07/2016	15/09/2016	107	0	AUTORIDAD NACIONAL DE AGUA	TRASLAPE DEL 09.09.2016 AL 15.09.2016 TRASLAPE CON EXP. 18	
16	PRESTACION DE SERVICIOS- INVESTIGACIONES GEOLOGICAS Y GEOTECNICAS DE LOS RIOS CHIRA, OLMOS Y MOTUPE	20/04/2016	19/06/2016	108-111	0	MINISTERIO DE AGRICULTURA Y RIEGO	PRESENTA CONSTANCIA DE SERVICIOS O/S 0608-2016 Y LA O/S TRASLAPE CON EXP. 18	
17	ESTUDIOS E INVESTIGACIONES	20/07/2015	18/09/2015	112	0	AUTORIDAD NACIONAL DEL AGUA ANA	PRESENTA CONSTANCIA DE SERVICIOS O/S 1474-2015, TRASLAPE CON EXP. 18	
18	LOCADOR- SERVICIO DE CONSULTORIA	10/07/2015	24/08/2015	114	0	MINISTERIO DE AGRICULTURA Y RIEGO	PRESENTA O/S 2015-0001238 Y RXH E001-4, SIN EMBARGO, NO PRESENTA LA CONSTANCIA DEL CONTRATO O DOC. RESPECTIVO DEL PAGO DEL RXH, POR TANTO NO SE CONSIDERA VÁLIDO	
19	GEOLOGIA - GEOTECNIA Y GEOFISICA	1/04/2015	30/12/2016	116	639	JHV INGENIEROS ASOCIADOS	VALIDADO	
20	CERTIFICADO EN IDIOMA EXTRANJERO, SE SOLICITÓ SUBSANACIÓN			117	0	PROFESSIONAL RESOURCES LIMITED	DOCUMENTO EN IDIOMA EXTRANJERO, EL POSTOR NO CUMPLIÓ EN SUBSANAR EL DOCUMENTO DE ACUERDO AL ART. 59.1	
21	CERTIFICADO EN IDIOMA EXTRANJERO, SE SOLICITÓ SUBSANACIÓN			118	0	INTERNATIONAL LOGGING DO BRASIL LTDA		
				AÑOS DE EXPERIENCIA		3 Años, 4 Mes y 19 Días		
				CUMPLE CON TDR		***DESCALIFICADO***		

b) Las experiencias 20 y 21, el postor no subsanó la traducción certificada, por tanto, no se considera el tiempo de experiencia.

En dicho contexto, al **NO CUMPLIR** con literal A.1 de los requisitos de calificación, Experiencia del personal clave, solicitado en las bases, la propuesta del postor **CONSORCIO GEOHIDRO integrado por CISPDR Corporation Sucursal del Perú y V&A Consulting Engineering SAC**, se considera **DESCALIFICADA** y no se continua con la calificación del postor en la especialidad y etapa de factores de evaluación técnica y económica.

- 4.2 Cabe mencionar que, en esta etapa de calificación, el comité de selección en aplicación del numeral 32.6 del RLCE solicitó apoyo técnico al área usuaria para la validación de los documentos del personal clave, dado que la denominación del cargo o puesto no coincide literalmente con aquella prevista en las bases; y respecto a la verificación del cumplimiento del requisito de “*experiencia del postor en la especialidad*” de los postores calificados.

El responsable del área usuaria mediante correo electrónico remitió respuesta de la validación del requisito de “*experiencia del personal clave y experiencia del postor en la especialidad*”

5. Concordante con el numeral 82.2 y 82.3 del Art. 82 del RLCE, El comité de selección evaluó las ofertas de acuerdo con los factores de evaluación previstos en las bases. Las ofertas técnicas que no alcancen el puntaje mínimo especificado en las bases son descalificadas.

POSTOR	EXP. DEL POSTOR	METODO-LOGÍA	EXP. PERS. CLAVE	SOST. AMBIENTAL Y SOCIAL	INTEG. CONT. PUBLICA	PUNTAJE TOTAL	SITUACIÓN
CORPORACIÓN GEO SOLUTIONS SRL	75.00	2	18.00	0.00	0.00	95.00	CALIFICADA
GEOTHECNICAL & ENVIRONMENTAL LABORATORY SA	75.00	2	18.00	3.00	2.00	100.00	CALIFICADA
INGENIERIA GERENCIA Y MINERIA SAC	75.00	2	18.00	0.00	0.00 (*)	95.00	CALIFICADA
CONSORCIO GEOGLOBAL CORP - GEOINSTRUMENTS INTERNATIONAL SAC - GEOGLOBAL CORP SAC	75.00	2	18.00	0.00	0.00	95.00	CALIFICADA

(*) En la revisión de los factores de evaluación, se observó la propuesta del postor **INGENIERIA GERENCIA Y MINERIA SAC**, a razón que los certificados ISO, folios 248 al 250, se encuentra en idioma extranjero, por tanto, en aplicación al Art. 60 del Reglamento de la Ley de Contrataciones del Estado, se solicitó la subsanación de acuerdo con a lo señalado en el literal d).

d) La traducción de acuerdo a lo previsto en el artículo 59, en tanto se haya presentado el documento objeto de traducción;

Mediante acta publicada en fecha 15.10.2024 en la plataforma del se solicitó al postor la respectiva subsanación, otorgando el plazo de dos (02) días hábiles.

Culminado el plazo, el 18.10.2024, se revisó la plataforma del SEACE, evidenciando que el postor INGENIERIA GERENCIA Y MINERIA SAC, **NO CUMPLIÓ** con presentar la subsanación de los documentos observados, por tanto, no se otorga el puntaje.

Las propuestas que obtengan el puntaje técnico mínimo de 80 puntos se consideran para continuar con la etapa de evaluación económica.

6. Seguidamente, en aplicación del Art. 83.1 del RLCE, el comité de selección solo evalúa las ofertas económicas de los postores que alcanzaron el puntaje técnico mínimo: ochenta (80) puntos.

- 6.1 Siendo el sistema de contratación a precios unitarios, el comité de selección procedió a verificar los precios unitarios de cada una de las propuestas calificadas, en concordancia con el numeral 60.4, Artículo 60 del RLCE “...En los sistemas de contratación a precios unitarios o tarifas, cuando se advierta errores aritméticos, corresponde su corrección al órgano a cargo del procedimiento, debiendo constar dicha rectificación en el acta respectiva; en este último caso, dicha corrección no implica la variación de los precios unitarios ofertados”.

En este contexto, no se evidenció error aritmético en ninguna propuesta CALIFICADA.

6.2 A continuación, se detalla el precio rectificado de las ofertas calificadas con la puntuación de técnicas y económica, determinando el orden de prelación:

P O S T O R	POSTORES		PUNTAJE EVALUACIÓN TECNICA	Oferta Económica S/	EVALUACION ECONOMICA			PUNTAJE TOTAL PONDERADO		PUNTAJE TOTAL	ORDEN DE PRELACION
					Val. Est.	S/1,703,589.60					
	NOMBRE	RUC			Oferta Económica Rectificada S/.	Puntaje Económico	% V.R.	Ponderación Técnica	Ponderación Económica		
	PUNTAJE MAXIMO				100.0	OFERTA MENOR	910,113.47		0.80		
1	CORPORACIÓN GEO SOLUTIONS SRL	20522802060	95.00	1,495,414.00	1,495,414.00	60.86	87.78%	76.00	12.17	88.17	2°
2	GEOTHECNICAL & ENVIRONMENTAL LABORATORY SA	20536893700	100.00	910,113.47	910,113.47	100.00	53.42%	80.00	20.00	95.00	1°
3	INGENIERIA GERENCIA Y MINERIA SAC	20549388885	95.00	1,551,001.44	1,551,001.44	58.68	91.04%	76.00	11.74	87.74	3°
4	CONSORCIO GEOGLOBAL CORP - GEOINSTRUMENTS INTERNATIONAL SAC - GEOGLOBAL CORP SAC	20545914116 20611248041	95.00	3,599,713.90	3,599,713.90	25.28	211.30%	76.00	5.06	81.06	4°

7. De la revisión efectuada en la etapa de EVALUACIÓN de ofertas, el comité de selección observa que la oferta económica del postor GEOTHECNICAL & ENVIRONMENTAL LABORATORY S.A. **se encuentra sustancialmente por debajo del valor estimado** y en aplicación al numeral 28.1 del Art. 28 de la LCE y numeral 68.2 del Art. 68 del RLCE, solicitó al área usuaria formato de estructura de costos con los componentes detallados de las partidas señaladas en el Anexo N° 7 – Precio de la Oferta.

28.1 Para la contratación de bienes y servicios, la Entidad puede rechazar toda oferta por debajo del valor referencial si determina que, luego de haber solicitado por escrito o por medios electrónicos al proveedor la descripción a detalle de la composición de su oferta para asegurarse de que pueda cumplir satisfactoria y legalmente sus obligaciones del contrato, se acredita mediante razones objetivas un probable incumplimiento. El rechazo de la oferta debe encontrarse fundamentado.

Artículo 68. Rechazo de ofertas.

68.1. En el caso de la contratación de bienes, servicios en general y consultorías en general, el comité de selección o el órgano encargado de las contrataciones, solicita al postor la descripción a detalle de todos los elementos constitutivos de su oferta cuando, entre otros, i) la oferta se encuentra sustancialmente por debajo del valor estimado; o ii) no se incorpore alguna de las prestaciones requeridas o estas no se encuentren suficientemente presupuestadas.

68.2. La Entidad puede proporcionar un formato de estructura de costos con los componentes mínimos materia de acreditación, así como solicitar al postor la información adicional que resulte pertinente, otorgándole para ello un plazo mínimo de dos (2) días hábiles de recibida dicha solicitud. Una vez cumplido con lo indicado precedentemente, el comité de selección o el órgano encargado de las contrataciones, según corresponda, determina si rechaza la oferta, **decisión que es fundamentada.**

8. Mediante acta publicada en fecha 29.10.2024 en la plataforma del SEACE, se solicita al postor GEOTHECNICAL & ENVIRONMENTAL LABORATORY S.A. presentar la estructura de costos detallado de su oferta económica de acuerdo al Anexo adjunto, otorgando dos (02 días) de plazo.
9. Culminado el plazo, el postor CUMPLIÓ con presentar la estructura de costos detallado. El comité de selección en aplicación al numeral 46.4 del Art. 46 del RLCE solicita apoyo al área usuaria para revisar la estructura de costos detallado y verificar que pueda cumplir satisfactoria y legalmente las obligaciones de las prestaciones requeridas.


Presentación de Subsanación				
Fecha Presentación		31/10/2024		
Usuario quien subsanó		20536893700		
Fecha y Hora Subsanación		31/10/2024 21:10:18 PM		
Detalle de archivos de subsanación de oferta				
Nro.	Nombre del archivo	Tipo de Archivo	Tamaño de Archivo	Documento
1	(241031_Estructura de costos Monitoreos.pdf KB)	pdf	76249563	
Nro. Ítem	Descripción del Ítem			
1	SERVICIO DE CONSULTORÍA PARA REALIZAR EL MONITOREO DE ESTABILIDAD FÍSICA E HIDROLÓGICA DE LOS PROYECTOS A CARGO DE ACTIVOS MINEROS SAC UBICADOS EN LAS REGIONES DE LIMA, JUNÍN, PASCO, CAJAMARCA Y PUNO.			

10. En fecha 11.11.2024 mediante correo electrónico, el área usuaria confirma que la estructura de costos detallado CUMPLE con las condiciones de los Términos de Referencia y solicita continuar con culminar el proceso de evaluación.
11. Concluida la revisión, el Comité de Selección manifiesta que realizó la verificación de los requisitos de admisión, calificación y factores de evaluación, **en base a la documentación presentada en cada una de las propuestas**, valorando de forma integral la formalidad requerida y los documentos presentados. El sustento de lo actuado se desarrolló bajo condiciones de igualdad de trato, objetividad e imparcialidad, tratando en lo posible de ser justos sin discriminación de situaciones que son similares, sin perjuicio de ello, a la conclusión del proceso **la oferta presentada será materia de fiscalización posterior** por el Órgano Encargado de las Contrataciones. **Finalmente, debemos precisar que la presentación de la propuesta, así como de la veracidad de los documentos e información que se presenta en el presente procedimiento de selección, ES DE ABSOLUTA RESPONSABILIDAD DEL POSTOR; correspondiendo al Comité de Selección no es interpretar ni asumir, solo la evaluación de los documentos presentados conforme lo dispone la Ley de Contrataciones del Estado, su Reglamento y las bases integradas.**
12. Antes del otorgamiento de la buena pro, el Comité de Selección, procedió a verificar la condición del Registro Nacional de Proveedores (RNP) y de Proveedores Sancionados por el Tribunal de Contrataciones del Estado con sanción vigente del postor **GEOTHECNICAL & ENVIRONMENTAL LABORATORY S.A.** con RUC N° 20536893700, obteniendo como resultado estar **HABILITADA** para contratar con el Estado y sin sanciones del TCE.
13. En virtud de los numerales precedentes, vista la calificación y evaluación de acuerdo con los factores establecidos y estando conforme la documentación presentada, conforme a lo requerido en las Bases, el Comité de Selección procede a otorgar la Buena Pro, atendiendo al orden de prelación, al postor **GEOTHECNICAL & ENVIRONMENTAL LABORATORY S.A.** con RUC N° 20536893700, por el monto total de **S/ 910,113.47 (NOVECIENTOS DIEZ MIL CIENTO TRECE CON 47/100 soles)** incluido el impuesto de Ley.

Finalmente, el Comité de Selección acordó lo siguiente:

- Otorgar la Buena Pro a la propuesta ganadora que se ha detallado.
- Dar a conocer los resultados de calificación y evaluación a través del cuadro comparativo y el Acta respectiva, de acuerdo con el Reglamento de la Ley de Contrataciones del Estado, a los postores participantes.
- Notificar el resultado del procedimiento de selección a través de su publicación en el portal web del SEACE-OSCE.
- El consentimiento de la Buena Pro será notificado y publicado de acuerdo con el Artículo 64° del Reglamento de la Ley de Contrataciones del Estado.

Seguidamente se procedió a la lectura de la presente Acta, no habiendo observación alguna, los presentes procedieron a suscribirla en señal de conformidad; no teniendo nada más que tratar, se levantó la reunión siendo las 18:00 horas.



Raiser Estrada Machacca
Miembro Suplente del Comité



Mirjana Porlles Arteaga
Presidenta del Comité



Ketty Rodriguez Chinchay
Miembro del Comité



DOCUMENTOS DE PRESENTACIÓN OBLIGATORIA
CONCURSO PÚBLICO N° CP-SM-6-2024-AMSAC-1

SERVICIO DE CONSULTORÍA PARA REALIZAR EL MONITOREO DE ESTABILIDAD FÍSICA E HIDROLÓGICA DE LOS PROYECTOS A CARGO DE ACTIVOS MINEROS SAC UBICADOS EN LAS REGIONES DE LIMA, JUNÍN, PASCO, CAJAMARCA Y PUNO

ORD	DOCUMENTO	POSTORES					
		1	2	3	4	5	6
		CONSORCIO HIDROAMBIENTE	CORPORACIÓN GEO SOLUTIONS SRL	CONSORCIO GEOHIDRO	GEOTHECNICAL & ENVIRONMENTAL LABORATORY SA	INGENIERIA GERENCIA Y MINERIA SAC	CONSORCIO GEOGLOBAL CORP
	PARTICIPANTE 1	HIDROAMBIENTE & CONSTRUCTORES SAC		CISPDR CORPORATION - SUCURSAL DEL PERU			GEOINSTRUMENTS INTERNATIONAL SAC
	PARTICIPANTE 2	GRUPO IECC CONTRATISTAS SCRL		V&A CONSULTING ENGINEERING SAC			GEOGLOBAL CORP SAC
	PARTICIPANTE 3	GUERRA RAMOS CESAR EDWIN		---			---
	RUC DE REGISTRO	20448634052 20542604159 10024142634	20522802060	20600891317 20543335879	20536893700	20549388885	20545914116 20611248041
	Cumple con firma y rubrica	IMAGEN PEGADA	CUMPLE	CUMPLE	CUMPLE	CUMPLE	CUMPLE
	Cumple con foliación	360 FOLIOS	119 FOLIOS	656 FOLIOS	1583 FOLIOS	254 FOLIOS	167 FOLIOS
Documentación de presentación obligatoria							
	Documentos para la admisión de la Oferta						
a)	Declaración jurada de datos del postor. (Anexo N° 1)	PRESENTA PAG. 29 Y 30	PRESENTA PAG. 3	PRESENTA PAG. 4	PRESENTA PAG. 6	PRESENTA PAG. 2	PRESENTA PAG. 4
b)	Documento que acredite la representación de quien suscribe la oferta. En caso de persona jurídica , copia del certificado de vigencia de poder del representante legal, apoderado o mandatario designado para tal efecto. En caso de persona natural , copia del documento nacional de identidad o documento análogo, o del certificado de vigencia de poder otorgado por persona natural, del apoderado o mandatario, según corresponda.	PRESENTA Hidroambiente & Const. SAC PAG. 8 AL 13 OBSERVADO Grupo IECC SCRL PAG. 18 AL 20 Fecha de emisión: 04.09.2024 Guerra Ramos Cesar PAG. 27	PRESENTA PAG. 4 AL 5 Fecha de emisión: 31.07.2024	CISPDR PAG. 7 AL 10 Fecha emisión: 06.09.2024 V&A CONSULTING E PAG. 12 AL 15 Fecha emisión: 14.08.2024	PRESENTA PAG. 10 AL 12 Fecha de emisión: 20.08.2024	PRESENTA PAG. 4 AL 6 Fecha de emisión: 21.08.2024	GEOINSTRUMENTS PAG. 6 AL 9 Fecha emisión: 13.08.2024 GEOGLOBAL CORP SAC PAG. 11 AL 16 Fecha emisión: 02.08.2024
c)	Declaración jurada de acuerdo con el literal b) del artículo 52 del Reglamento. (Anexo N° 2)	PRESENTA PAG. 32	PRESENTA PAG. 6	PRESENTA PAG. 17	PRESENTA PAG. 15	PRESENTA PAG. 8	PRESENTA PAG. 17
d)	Declaración jurada de cumplimiento de los Términos de Referencia contenidos en el numeral 3.1 del Capítulo III de la presente sección. (Anexo N° 3)	PRESENTA PAG. 34	PRESENTA PAG. 7	PRESENTA PAG. 19	PRESENTA PAG. 17	PRESENTA PAG. 10	PRESENTA PAG. 18
e)	Declaración jurada de plazo de prestación del servicio. (Anexo N° 4) 365 días calendario	PRESENTA PAG. 36	PRESENTA PAG. 8	PRESENTA PAG. 21	PRESENTA PAG. 19	PRESENTA PAG. 11	PRESENTA PAG. 19
f)	Carta de compromiso del personal clave con firma legalizada , según lo previsto en el numeral 3.1 del Capítulo III de la presente sección. (Anexo N° 5)						
	Especialista en Geotecnia	PRESENTA PAG. 38 AL 44 LEGALIZADO	PRESENTA PAG. 9 AL 11 LEGALIZADO	PRESENTA PAG. 24 AL 31 LEGALIZADO	PRESENTA PAG. 22 AL 26 LEGALIZADO	PRESENTA PAG. 15 AL 17 LEGALIZADO	PRESENTA PAG. 20 AL 21 LEGALIZADO
	Especialista Hidrología e Hidráulica	PRESENTA PAG. 122 AL 126 LEGALIZADO	PRESENTA PAG. 12 AL 13 LEGALIZADO	PRESENTA PAG. 33 AL 36 LEGALIZADO	PRESENTA PAG. 29 AL 32 LEGALIZADO (*)	PRESENTA PAG. 34 AL 36 LEGALIZADO	PRESENTA PAG. 22 AL 23 LEGALIZADO
g)	Promesa de consorcio con firmas legalizadas, de ser el caso, en la que se consigne los integrantes, el representante común, el domicilio común y las obligaciones a las que se compromete cada uno de los integrantes del consorcio, así como el porcentaje equivalente a dichas obligaciones. (Anexo N° 6)	PRESENTA PAG. 181 AL 186 Participación: Hidroambiente: 34% Grupo IECC: 33% Guerra Ramos: 33% LEGALIZADO	NO APLICA	PRESENTA PAG. 38 AL 39 Participación: CISPDR Corp.: 60% V&A Consult: 40% LEGALIZADO AMBOS EJECUTAN	NO APLICA	NO APLICA	PRESENTA PAG. 24 AL 25 Participación: Geoinstruments.: 50% Geoglobal: 50% LEGALIZADO AMBOS EJECUTAN
	SITUACION DE LA PROPUESTA	NO ADMITIDO (a)	ADMITIDA	ADMITIDA (b)	ADMITIDA (c)	ADMITIDA	ADMITIDA

- La oferta del presente postor **CONSORCIO HIDROAMBIENTE** presenta firma pegada en los Anexos, por tanto, el comité de selección revisó la totalidad de la propuesta técnica y económica, evidenciando que las declaraciones juradas que integran su oferta contienen la imagen de una **firma pegada, incluido el Anexo N° 7 – Precio de la Oferta**. En aplicación al Art. 60.4 y lo señalado en la Resolución N° 2377-2019-TCE-S2, el Anexo del precio ofertado no se podría solicitar la subsanación de aquel documento al no estar permitido por la normativa de contratación pública, por lo que, incluso ante una eventual subsanación de la documentación presentada, se tendría por resultado la no admisión de la oferta del postor, por tanto, la propuesta se considera **NO ADMITIDA**.
- a)
- b) CONSORCIO GEOHIDRO, a razón que la nomenclatura del Anexo N° 5 – Carta de compromiso del personal clave se encuentra errada, en aplicación al Art. 60 del RLCE, el comité de selección solicitó la subsanación de las observaciones mediante acta publicada en la página web del SEACE. Culminado el plazo, el postor presentó el Anexo N° 5 con la nomenclatura correcta, por tanto, la propuesta se considera **ADMITIDA**.
- c) GEOTHECNICAL & ENVIRONMENTAL LABORATORY SA, a razón que presenta el Anexo N° 5 – Carta de Compromiso del personal clave Especialista Hidrología e Hidráulica, sin la firma legalizada. En aplicación al Art. 60 del RLCE, el comité de selección solicitó la subsanación de las observaciones mediante acta publicada en la página web del SEACE. Culminado el plazo, el postor presentó el Anexo N° 5 con la firma legalizada por tanto, la propuesta se considera **ADMITIDA**.


Raiser Estrada Machacca
Miembro Suriente del Comité


Mirjana Porlles Arteaga
Presidenta del Comité


Ketty Rodriguez Chinchay
Miembro del Comité



CONCURSO PÚBLICO N° CP-SM-6-2024-AMSAC-1

SERVICIO DE CONSULTORÍA PARA REALIZAR EL MONITOREO DE ESTABILIDAD FÍSICA E HIDROLÓGICA DE LOS PROYECTOS A CARGO DE ACTIVOS MINEROS SAC UBICADOS EN LAS REGIONES DE LIMA, JUNÍN, PASCO, CAJAMARCA Y PUNO

RESULTADO DE REQUISITOS DE CALIFICACIÓN

REQUISITO	POSTORES				
	CORPORACIÓN GEO SOLUTIONS SRL	CONSORCIO GEOHIDRO - CISPDR CORPORATION SUCURSAL DEL PERU, - V&A CONSULTING ENGINEERING SAC	GEO THECNICAL & ENVIRONMENTAL LABORATORY SA	INGENIERIA GERENCIA Y MINERIA SAC	CONSORCIO GEOGLOBAL CORP - GEOINSTRUMENTS INTERNATIONAL SAC - GEOGLOBAL CORP SAC
B. CAPACIDAD TÉCNICA Y PROFESIONAL					
B.1. Experiencia del Personal Clave	CUMPLE	NO CUMPLE	CUMPLE	CUMPLE	CUMPLE
B.2.1 Formación Académica	CUMPLE	CUMPLE	CUMPLE	CUMPLE	CUMPLE
C. EXPERIENCIA DEL POSTOR EN LA ESPECIALIDAD	CUMPLE	---	CUMPLE	CUMPLE	CUMPLE
Situación de la Propuesta	CALIFICADA	DESCALIFICADO	CALIFICADA	CALIFICADA	CALIFICADA

Raiser Estrada Machacca
Miembro Suplente del Comité

Mirjana Porlles Arteaga
Presidenta del Comité

Ketty Rodriguez Chinchay
Miembro del Comité



CONCURSO PÚBLICO N° CP-SM-6-2024-AMSAC-1

SERVICIO DE CONSULTORÍA PARA REALIZAR EL MONITOREO DE ESTABILIDAD FÍSICA E HIDROLÓGICA DE LOS PROYECTOS A CARGO DE ACTIVOS MINEROS SAC UBICADOS EN LAS REGIONES DE LIMA, JUNÍN, PASCO, CAJAMARCA Y PUNO

POSTOR:

GEOTHECNICAL & ENVIRONMENTAL LABORATORY SA

1 PERSONAL PROPUESTO:		Jose Luis Malpica Mateo						
PROFESIÓN:		INGENIERO CIVIL			FECHA COLEGIADO:		27/11/2009	
CARGO:		Especialista en Geotecnia			FECHA TITULADO:		20/10/2009	
N°	DESCRIPCIÓN	EXPERIENCIA		PAG	TIEMPO (DÍAS)	TOTAL DÍAS	EMPRESA	OBSERVACION / VALIDACIÓN ÁREA USUARIA
		INICIO	FIN					
1	Especialista en geotecnia	1/08/2011	15/06/2012	38	319	3358	E & E PERU SA	VALIDADO
2	Especialista en geotecnia	1/08/2012	30/09/2012	38	60		E & E PERU SA	VALIDADO
3	Especialista en geotecnia	1/08/2012	31/01/2013	38	123		E & E PERU SA	TRASLAPE DEL 01/08/2012 AL 30/09/2012
4	Especialista en geotecnia	1/11/2012	31/12/2012	38	0		E & E PERU SA	TRASLAPE CON EXP. 3
5	Especialista en geotecnia	1/08/2013	30/04/2014	38	272		E & E PERU SA	VALIDADO
6	Especialista en geotecnia	1/06/2014	31/05/2015	39	364		E & E PERU SA	VALIDADO
7	Especialista en geotecnia	1/03/2015	30/04/2015	40	0		GEOTHECNICAL & ENVIRONMETAL LABORATORY SA	TRASLAPE CON EXP. 6
8		1/06/2015	15/01/2016	40	228		GEOTHECNICAL & ENVIRONMETAL LABORATORY SA	VALIDADO
9		1/12/2015	31/03/2016	40	76		GEOTHECNICAL & ENVIRONMETAL LABORATORY SA	TRASLAPE CON EXP. 8
10		1/12/2015	5/10/2018	40	918		GEOTHECNICAL & ENVIRONMETAL LABORATORY SA	TRASLAPE CON EXP. 9
11		1/12/2015	5/10/2018	40	0		GEOTHECNICAL & ENVIRONMETAL LABORATORY SA	TRASLAPE CON EXP. 10
12		6/10/2018	8/03/2019	40	153		GEOTHECNICAL & ENVIRONMETAL LABORATORY SA	VALIDADO
13		3/02/2021	23/09/2021	40	232		GEOTHECNICAL & ENVIRONMETAL LABORATORY SA	VALIDADO
14		2/02/2022	27/03/2023	41	418		GEOTHECNICAL & ENVIRONMETAL LABORATORY SA	VALIDADO
15	Especialista en geotecnia	5/04/2023	17/10/2023	42	195		GEOTHECNICAL & ENVIRONMETAL LABORATORY SA	VALIDADO
AÑOS DE EXPERIENCIA						9 Años, 2 Mes y 10 Días		
CUMPLE CON TDR						***CUMPLE TDR***		
PUNTAJE TOTAL						9.00		

Criterio:

Título profesional en Profesional en Ingeniería en Ingeniería Civil o Geología

Contar con experiencia mínima de cuatro (04) años como como especialista en geotecnia en:

- Estudios o monitoreos Geotécnicos y/o
- Estudios o monitoreos Hidrogeológicos y/o Hidrológicos y/o
- Estudios o Monitoreos de estabilidad física o hidrológica y/o
- Estudios de ingeniería (a cualquier nivel) en geotecnia y/o hidrología
- Elaboración o implementación de Planes de Cierre de Minas y/o
- Estudios de suelos y/o Exploraciones técnicas de suelos en IGA en general y/o
- Obras civiles hidráulicas y/o geotécnicas en general
- Estudios o monitoreo de taludes o tajos o relaveras o desmonteras o PAD en general.
- Estudios de instrumentación geotécnica y/o estudios de geofísicos

Acreditación:

La experiencia del personal se acreditará con cualquiera de los siguientes documentos: (i) copia simple de contratos y su respectiva conformidad o (ii) constancias o (iii) certificados o (iv) cualquier otra documentación que, de manera fehaciente demuestre la experiencia del personal clave propuesto.

El tiempo de experiencia de los profesionales será computado desde la obtención del TITULO PROFESIONAL

De presentarse experiencia ejecutada paralelamente (traslape), para el cómputo del tiempo de dicha experiencia sólo se considerará una vez el periodo traslapado.

Se considerará aquella experiencia que no tenga una antigüedad mayor a veinticinco (25) años anteriores a la fecha de la presentación de ofertas (09/09/2024), se considera a partir del 09/09/1999

1. Especialista en Geotecnia	
Más de 8 años:	9 puntos
Más de 6 hasta 8 años:	7 puntos
Más de 4 hasta 6 años:	5 puntos

POSTOR:

GEOTHECNICAL & ENVIRONMENTAL LABORATORY SA

PERSONAL PROPUESTO:		LUIS EDINSON ESPINOZA ROJAS						
PROFESIÓN:		INGENIERIA CIVIL			FECHA COLEGIADO:		27/11/2009	
CARGO:		ESPECIALISTA EN HIDROLOGIA Y OBRAS			FECHA TITULADO:		16/10/2009	
N°	DESCRIPCIÓN	EXPERIENCIA		PAG	TIEMPO (DÍAS)	TOTAL DIAS	EMPRESA	OBSERVACIÓN / VALIDACIÓN ÁREA USUARIA
		INICIO	FIN					
1	ESPECIALISTA HIDROLOGIA E HIDRAULICA	1/05/2009	28/02/2015	44	1961	3291	E Y E PERU SA	EXP. DEL 01.05.2009 AL 16.10.2009 NO VALIDO X NO CONTAR CON TITULO PROFESIONAL
2	ESPECIALISTA HIDROLOGIA E HIDRAULICA	1/12/2015	29/02/2016	46	90		GEOTHECNICAL & ENVIRONMETAL LABORATORY SA	VALIDADO
3		15/08/2016	31/01/2017	46	169			VALIDADO
4		12/10/2020	17/02/2022	46	0			TRASLAPE CON EXP. 5
5		12/10/2020	18/03/2022	46	522			VALIDADO
6		17/12/2020	18/06/2021	46	0			TRASLAPE CON EXP. 5
7		19/08/2021	3/03/2022	46	0			TRASLAPE CON EXP. 5
8	ESPECIALISTA HIDROLOGIA E HIDRAULICA	17/10/2022	17/10/2023	47	365		GEOTHECNICAL & ENVIRONMETAL	VALIDADO
9	ESPECIALISTA HIDROLOGIA E HIDRAULICA	13/07/2023	18/04/2024	48	184		CONSORCIO YANAMATE	TRASLAPE DEL 13.07.2023 AL 17.10.2023 CON EXP. 8
				AÑOS DE EXPERIENCIA		9 Años, 0 Mes y 4 Días		2. Especialista en Hidrología e Hidráulica Más de 6 años: 9 puntos
				CUMPLE CON TDR		***CUMPLE TDR***		
				PUNTAJE TOTAL		9.00		

Criterio:

Título profesional en Ingeniería Civil, y/o Agrícola y/o Mecánica de Fluidos y/o Geología

Contar con experiencia mínima de dos (02) años como especialista como especialista en:

-Hidrología y/o hidráulica en la elaboración de estudios (en general) o ejecución de obras hidráulicas o hidrológicas en general y/o

-Elaboración de estudios hidrológicos o hidráulicos relacionado con cierre de pasivos ambientales mineros y/o túneles y/o proyectos mineros y/o estructuras hidráulicas y/u obras civiles en general.

-Diseño o elaboración o construcción o mantenimiento o estudios o modelamientos de sistemas de riego o canales o sistemas hídricos o hidráulicos en general.

-Estudios de instrumentación geotécnica

-Estudios geofísicos y/o geotécnicos en general


-Estudios de caracterización geotécnica y geofísica de suelos.

Acreditación:

La experiencia del personal se acreditará con cualquiera de los siguientes documentos: (i) copia simple de contratos y su respectiva conformidad o (ii) constancias o (iii) certificados o (iv) cualquier otra documentación que, de manera fehaciente demuestre la experiencia del personal clave propuesto.

El tiempo de experiencia de los profesionales será computado desde la obtención del TITULO PROFESIONAL

De presentarse experiencia ejecutada paralelamente (trasape), para el cómputo del tiempo de dicha experiencia sólo se considerará una vez el periodo traslapado


Raiser Estrada Machacca
Miembro Suplente del Comité


Mirjana Porlles Arteaga
Presidenta del Comité


Ketty Rodriguez Chinchay
Miembro del Comité

2. Especialista en Hidrología e Hidráulica	
Más de 6 años:	9 puntos
Más de 4 hasta 6 años:	7 puntos
Más de 2 hasta 4 años:	5 puntos



Búsqueda de Colegiados

Buscar Por (*)



Tipo Colegiado (*)



Tipo Documento (*)




Nº Documento (*)

[Consultar](#)

Resultado de la Operación :

#	Ver Detalle	CIP	Apellidos y Nombres	Especialidad	Sede	Estado del Registro
1	Q	113254	MALPICA MATEO JOS...	CIVIL	LIMA	ACTIVO



PERÚ

Superintendencia Nacional de Educación Superior Universitaria

Dirección de Registro y Reconocimiento de Grados y Títulos e Información Universitaria

REGISTRO NACIONAL DE GRADOS ACADÉMICOS Y TÍTULOS PROFESIONALES

Graduado	Grado o Título	Institución
MALPICA MATEO, JOSE LUIS DNI 41933611	BACHILLER EN CIENCIAS CON MENCIÓN EN INGENIERÍA CIVIL Fecha de diploma: 07/06/06 Modalidad de estudios: PRESENCIAL TIPO: <ul style="list-style-type: none">• DUPLICADO Fecha matrícula: Sin información (***) Fecha egreso: Sin información (***)	UNIVERSIDAD NACIONAL DE INGENIERÍA PERU
MALPICA MATEO, JOSE LUIS DNI 41933611	TÍTULO PROFESIONAL DE INGENIERO CIVIL Fecha de diploma: 20/10/09 Modalidad de estudios: PRESENCIAL	UNIVERSIDAD NACIONAL DE INGENIERÍA PERU



Búsqueda de Colegiados

Buscar Por (*)

Número de Documento



Tipo Colegiado (*)

ORDINARIO O VITALICIO



Tipo Documento (*)

DNI



Nº Documento (*)


41553793



Consultar

Resultado de la Operación

#	Ver Detalle	CIP	Apellidos y Nombres	Especialidad	Sede	Estado de
1	Q	113231	ESPINOZA ROJAS LUI...	CIVIL	LIMA	ACTI'



PERÚ

Superintendencia Nacional de Educación Superior Universitaria

Dirección de Registro y Reconocimiento de Grados y Títulos e Información Universitaria

REGISTRO NACIONAL DE GRADOS ACADÉMICOS Y TÍTULOS PROFESIONALES

Graduado	Grado o Título	Institución
ESPINOZA ROJAS, LUIS EDINSON DNI 41553793	TITULO PROFESIONAL DE INGENIERO CIVIL Fecha de diploma: 16/10/09 Modalidad de estudios: PRESENCIAL	UNIVERSIDAD NACIONAL DE INGENIERÍA <i>PERU</i>
ESPINOZA ROJAS, LUIS EDINSON DNI 41553793	BACHILLER EN CIENCIAS CON MENCIÓN EN INGENIERÍA CIVIL Fecha de diploma: 22/09/06 Modalidad de estudios: PRESENCIAL Fecha matrícula: Sin información (***) Fecha egreso: Sin información (***)	UNIVERSIDAD NACIONAL DE INGENIERÍA <i>PERU</i>



CONCURSO PÚBLICO N° CP-SM-6-2024-AMSAC-1

SERVICIO DE CONSULTORÍA PARA REALIZAR EL MONITOREO DE ESTABILIDAD FÍSICA E HIDROLÓGICA DE LOS PROYECTOS A CARGO DE ACTIVOS MINEROS SAC UBICADOS EN LAS REGIONES DE LIMA, JUNÍN, PASCO, CAJAMARCA Y PUNO

Postor: **GEOHECNICAL & ENVIRONMENTAL LABORATORY S.A**

A. EXPERIENCIA DEL POSTOR EN LA ESPECIALIDAD (FACTURACIÓN)

N°	CLIENTE	OBJETO DEL CONTRATO	N° Contrato /O/C /Comprobante de pago	Fecha Suscripción o Cancelación	VAL Contrato	Tipo Cambio	Valor contabilizado Consorcio (S/.)	Contrato / Orden Servicio	Conformidad de Servicio	Comprobante de pago	Observaciones / VALIDACIÓN AREA USUARIA
1	SHOUGANG HIERRO PERU S.A.A.	ESTUDIO DE ESTABILIDAD DE TALUDES Y ZONAS DE RIESGO MINA 14	CONTRATO S/N FACTURA N°001-000317 FACTURA N°001-000323 FACTURA N°001-000324 FACTURA N°001-000327 FACTURA N°001-000331 FACTURA N°001-000340	2/09/2015	\$299,992.39	S/.3.255	S/.976,475.23	PRESENTA PAG. 88 AL 99		PRESENTA FACTURAS PAG. 102 AL 131 US \$ 57,451.63 US \$ 33,406.73 US \$ 35,607.41 US \$ 38,784.72 US \$ 65,843.65 US \$ 25,566.02 US \$ 43,332.23	PRESENTA FACTURAS Y DEPOSITO DE PAGO
2	SHOUGANG HIERRO PERU S.A.A.	INGENIERIA DE DETALLE DEL CIERRE DEL BOTADERO DE RESIDUOS SOLIDOS DE SAN JUAN	CONTRATO LOCACION SERVICIOS S/N FACTURA N°001-000304 FACTURA N°001-000316	12/11/2015	\$40,002.00	S/.3.323	S/.132,926.65	PRESENTA PAG. 137 AL 154		PRESENTA FACTURAS PAG. 160 AL 169 US \$ 36,001.80 US \$ 4,000.20	PRESENTA O/C 86214-MN (PAG. 155 AL 157) PRESENTA FACTURAS Y DEPOSITO DE PAGO
3	SHOUGANG HIERRO PERU S.A.A.	REALIZAR EL EXPEDIENTE DE CIERRE DE LOS DEPOSITOS DE DESMONTE C-26, C-40, C-43, C-71	CONTRATO DE LOCACION DE SERVICIOS S/N FACTURA N°001-000307	9/12/2015	\$135,700.00	S/.3.338	S/.452,966.60	PRESENTA PAG. 171 AL 188		PRESENTA FACTURAS PAG. 193 AL 197	PRESENTA O/C R6231-MN (PAG. 189 AL 192) PRESENTA FACTURAS Y DEPOSITO DE PAGO
4	SHOUGANG HIERRO PERU S.A.A.	ESTUDIO GEOTECNICO DE LOS TALUDES MINAS 2,3,4,5, 9 Y 10	CONTRATO DE LOCACION DE SERVICIOS S/N FACTURA N°001-000312 001-000320 001-000330	14/06/2016	\$215,652.80	S/.3.413	S/.736,023.01	PRESENTA PAG. 199 AL 216		PRESENTA FACTURAS PAG. 222 AL 235 US \$ 66,674.30 US \$ 90,635.29 US \$ 58,351.33	PRESENTA O/C R5123A-MN (PAG. 217 AL 219) PRESENTA FACTURAS Y DEPOSITO DE PAGO
5	ACTIVOS MINEROS S.A.C	ELABORACION DEL PLAN DE CIERRE EXPEDIENTE TECNICO DEL PROYECTO DE REMEDIACION AMBIENTAL DE LAS AREAS IMPACTADAS POR LOS PASIVOS MINEROS DE LA EX UNIDAD MINERA CAUDALOSA 1, DISTRITO DE SANTA ANA DE TUSI, DANIEL ALCIDES CARRION, REGION PASCO	CONTRATO Y CONSORCIO Y AMSAC:GL-C-019-2017 FACTURA N°002-000001 FACTURA N°002-000004 FACTURA N°002-000006 FACTURA N°002-000007 FACTURA N°002-000008 FACTURA N° E001-2 FACTURA N° E001-5 FACTURA N° E001-6 FACTURA N° E001-8	4/04/2017	S/./2,024,100.35	1.00	S/./506,025.09	PRESENTA PAG. 237 AL 244	PRESENTA PAG. 305	PRESENTA PAG. 255 AL 305 S/ 586,885.32 S/ 51,933.29 S/ 259,666.44 S/ 415,466.30 S/ 311,599.72 S/ 16,536.67 S/ 82,683.34 S/ 132,293.34 S/ 99,220.00 ADICIONAL S/ 67,815.94	PRESENTA PROMESA DE CONSORCIO CON PARTICIPACIÓN DE G&E CON 25% PRESENTA FACTURAS Y DEPOSITO DE PAGO
		AUTORIZACION PARA LA EJECUCION DE PRESTACION ADICIONAL DE SERVICIOS DE CONSULTORIA N°01	RESOLUCION N°007-2020 AM/GAF FACTURA N° E001-4								



CONCURSO PÚBLICO N° CP-SM-6-2024-AMSAC-1

SERVICIO DE CONSULTORÍA PARA REALIZAR EL MONITOREO DE ESTABILIDAD FÍSICA E HIDROLÓGICA DE LOS PROYECTOS A CARGO DE ACTIVOS MINEROS SAC UBICADOS EN LAS REGIONES DE LIMA, JUNÍN, PASCO, CAJAMARCA Y PUNO

6	ACTIVOS MINEROS S.A.C	ELABORACION DEL PLAN DE CIERRE EXPEDIENTE TECNICO DEL PROYECTO DE REMEDIACION AMBIENTAL DE LAS AREAS IMPACTADAS POR LOS PASIVOS MINEROS DE LA EX UNIDAD MINERA CARIDAD DISTRITO DE CARAMPOMA, PROVINCIA DE HUAROCHIRI REGION LIMA	CONTRATO CONSORCIO Y AMSAC:GL-C-020-2017 FACTURA N°001-000003 FACTURA N°001-000005 FACTURA N°001-000006 FACTURA N°001-000007 FACTURA N° E001-3 FACTURA N° E001-6 FACTURA N° E001-7 FACTURA N° E001-9 RESOLUCION N°007-2020 AM/GAF FACTURA N° E001-2 FACTURA N° E001-5	5/04/2017	S/.3,703,497.51	-	S/.925,874.38	PRESENTA PAG. 307 AL 314	PRESENTA PAG. 370	PRESENTA PAG. 323 AL 369 S/ 151,467.74 S/ 757,338.71 S/ 1,211,741.43 S/ 908,806.45 S/ 33,707.14 S/ 168,535.67 S/ 253,085.20 S/ 202,242.79 S/ 345,132.80 S/ 207,079.67	PRESENTA PROMESA DE CONSORCIO CON PARTICIPACIÓN DE G&E CON 25% PRESENTA FACTURAS Y DEPOSITO DE PAGO
7	JINZHAO MINING PERU S.A.	ESTUDIO GEOTECNICO Y DISEÑO DE ESTABILIDAD FISICA DEL TALUD DEL DEPOSITO DEL DESMONTE - PROYECTO PAMPA DE PONGO	CONTRATO JMP-G-2017-0009 FACTURA N°001-000434 FACTURA N°001-000454 FACTURA N°001-000460	2/10/2017	\$152,219.20	S/.3.271	S/.497,909.00	PRESENTA PAG. 372 AL 401		PRESENTA FACTURAS PAG. 404 AL 414 US \$ 47,778.20 US \$ 73,997.00 US \$ 30,444.00	PRESENTA FACTURAS Y DEPOSITO DE PAGO
8	JINZHAO MINING PERU S.A.	INVESTIGACIONES DE CAMPO GEOTECNICAS, GEOFISICOS Y ENSAYOS DE LABORATORIO CON LA FINALIDAD DE EVALUAR CONDICIONES Y PARAMETROS GEOTECNICOS ...	CONTRATO JMP-G-2017-0010 FACTURA N°001-000435 FACTURA N°001-000453 FACTURA N°001-000459	2/10/2017	\$129,800.00	S/.3.271	S/.424,575.80	PRESENTA PAG. 416 AL 443		PRESENTA FACTURAS PAG. 446 AL 456 US \$ 50,734.10 US \$ 53,105.90 US \$ 25,960.00	PRESENTA FACTURAS Y DEPOSITO DE PAGO
9	SHOUGANG HIERRO PERU S.A.A.	ESTUDIO DE TALUDES Y ZONAS DE RIESGO DE LA MINA 14	CONTRATO S/N FACTURA N°001-000613	26/03/2018	\$22,311.12	S/.3.22	S/.71,819.50	PRESENTA PAG. 458 AL 475		PRESENTA FACTURAS PAG. 482	PRESENTA FACTURAS Y DEPOSITO DE PAGO
10	SHOUGANG HIERRO PERU S.A.A.	ESTUDIO DE ESTABILIDAD DE TALUDES Y ZONAS DE RIESGO MINA 11 Y 19	CONTRATO S/N FACTURA N°001-000645 E001-026	29/06/2018	\$55,460.00	S/.3.29	S/.182,352.48	PRESENTA PAG. 486 AL 503		PRESENTA FACTURAS PAG. 512 US \$ 20,566.51 US \$ 34,893.49	PRESENTA FACTURAS Y DEPOSITO DE PAGO
11	EMPRESA DE ELECTRICIDAD DEL PERU	SERVICIO DE CONSULTORIA ESPECIALIZADA PARA LA EVALUACION DE LA ESTABILIDAD DEL DERRUMBE 3	CONTRATO N°169181 FACTURA N° E001-196 FACTURA N° E001-248 FACTURA N° E001-285	26/12/2018	S/.180,000.00	-	S/.180,000.00	PRESENTA PAG. 521AL 528	PRESENTA PAG. 545	PRESENTA FACTURAS PAG. 531 AL 543 S/ 72,000.00 S/ 72,000.00 S/ 36,000.00	PRESENTA CONTRATO Y CONFORMIDAD
12	ACTIVOS MINEROS S.A.C	SERVICIO DE MONITOREO DE ESTABILIDAD FISICA E HIDROLOGICA DE LOS PROYECTOS AMBIENTALES REMEDIADOS: CINCO RELAVERAS, DORADO-BARRAGAN, MICHQUILLAY (REGION CAJAMARCA), HUANCHURINA, LICHICOCHA (REGION LIMA), VADO Y MALPASO (JUNIN)	CONTRATO GL-C-041-2020 FACTURA N° E001-481 FACTURA N° E001-482 FACTURA N° E001-483 FACTURA N° E001-484 FACTURA N° E001-485 FACTURA N° E001-486 FACTURA N° E001-514 FACTURA N° E001-515 FACTURA N° E001-516 FACTURA N° E001-518 FACTURA N° E001-519 FACTURA N° E001-526	30/11/2020	S/.373,853.50	-	S/.373,853.50	PRESENTA PAG. 547 AL 556	PRESENTA PAG. 609	PRESENTA FACTURAS PAG. 559 AL 607	PRESENTA CONTRATO Y CONFORMIDAD
13	SHOUGANG HIERRO PERU S.A.A.	ESTUDIO DE ESTABILIDAD DE TALUDES Y ZONAS DE RIESGO DE LA MINA 16	CONTRATO S/N OC N° R7770-MN FACTURA E001-537 FACTURA E001-552	3/02/2021	\$58,410.00	S/.3.640	S/.212,612.40	PRESENTA PAG. 612 AL 630		PRESENTA FACTURAS PAG. 633 AL 639 US \$ 29,205.00 US \$ 29,205.00	PRESENTA FACTURAS Y DEPOSITO DE PAGO



CONCURSO PÚBLICO N° CP-SM-6-2024-AMSAC-1

SERVICIO DE CONSULTORÍA PARA REALIZAR EL MONITOREO DE ESTABILIDAD FÍSICA E HIDROLÓGICA DE LOS PROYECTOS A CARGO DE ACTIVOS MINEROS SAC UBICADOS EN LAS REGIONES DE LIMA, JUNÍN, PASCO, CAJAMARCA Y PUNO

14	ACTIVOS MINEROS S.A.C	SERVICIO DE EVALUACION DE LA ESTABILIDAD FISICA E HIDROLOGICA DE LOS PROYECTOS AMBIENTALES REMEDIADOS DORADO - BARRAGAN Y LA PASTORA	CONTRATO GL-C-024-2021 FACTURA N° E001-581 FACTURA N° E001-586 FACTURA N° E001-593 FACTURA N° E001-608	19/07/2021	S/.270,000.00	-	S/.270,000.00	PRESENTA PAG. 612 AL 649	PRESENTA PAG. 670	PRESENTA FACTURAS PAG. 652 AL 668	PRESENTA CONTRATO Y CONFORMIDAD
15	ACTIVOS MINEROS S.A.C	SERVICIO DE CONSULTORIA PARA REALIZAR EL MONITOREO DE ESTABILIDAD FISICA E HIDROLOGICA DE LOS PROYECTOS A CARGO DE ACTIVOS MINEROS SAC	CONTRATO GL-C-047-2022 FACTURA N° E001-725 FACTURA N° E001-726 FACTURA N° E001-748 FACTURA N° E001-749 FACTURA N° E001-750 FACTURA N° E001-754 FACTURA N° E001-755 FACTURA N° E001-759 FACTURA N° E001-760 FACTURA N° E001-761 FACTURA N° E001-764 FACTURA N° E001-762 FACTURA N° E001-763 FACTURA N° E001-822 FACTURA N° E001-823 FACTURA N° E001-832 FACTURA N° E001-833 FACTURA N° E001-834 FACTURA N° E001-755 FACTURA N° E001-842 FACTURA N° E001-843 FACTURA N° E001-844 FACTURA N° E001-845 FACTURA N° E001-846 FACTURA N° E001-847 FACTURA N° E001-849	19/07/2021	S/./2,194,548.08	-	S/./1,900,127.54	PRESENTA PAG. 672 AL 680	PRESENTA PAG. 670	PRESENTA FACTURAS PAG. 683 AL 788 S/ 79,098.58 S/ 56,452.98 S/ 120,814.36 S/ 117,139.43 S/ 65,812.97 S/ 75,341.06 S/ 98,148.91 S/ 141,491.50 S/ 82,443.88 S/ 96,700.25 S/ 30,024.13 S/ 30,024.13 S/ 29,072.25 S/ 43,420.28 S/ 116,035.36 S/ 151,846.00 S/ 85,629.89 S/ 78,302.09 S/ 9,558.00 S/ 4,779.00 S/ 5,575.50 S/ 7,965.00 S/ 30,024.13 S/ 24,691.50 S/ 30,024.13 S/ 70,257.43	PRESENTA FACTURAS Y DEPOSITO DE PAGO, ACREDITA S/ 1900,127.54
TOTAL FACTURACIÓN							S/./7,455,416.14	***CUMPLE TDR***			
PUNTAJE TOTAL								75 PUNTOS			

Requisitos:
El postor debe acreditar un monto facturado acumulado equivalente a Dos millones con 00/100 SOLES (S/ 2'000,000.00), por la contratación de servicios de consultoría iguales o similares al objeto de la convocatoria, durante los diez (10) años anteriores a la fecha de la presentación de ofertas que se computarán desde la fecha de la conformidad o emisión del comprobante de pago, según corresponda.

Se consideran servicios de consultoría similares a los siguientes:

- Elaboración de Estudios de Impacto Ambiental en los campos de geotecnia y/o hidrología y/o hidrogeológicos.
- Elaboración de Estudios de Ingeniería de factibilidad y/o detalle que incluya los campos de geotecnia y/o hidrología y/o hidrogeología en general.
- Elaboración de expedientes técnicos que incluya los campos de geotecnia y/o hidrología y/o hidrogeología en general.
- Estudios Geotécnicos y/o modelamientos geotécnicos en general.
- Estudios o monitoreos de Estabilidad Física y/o Geotécnicos en general y/o
- Monitoreos Hidrogeológicos y/o Hidrológicos y/o
- Elaboración de Planes de Cierre de Minas y/o
- Implementación y/o manejo de sistema de gestión de Relaveras y/o desmonteras y/o PAD y/o tajos y/o canteras.
- Elaboración de expedientes técnicos de obras civiles en general.
- Estudios de Testificación geofísica y/o
- Levantamientos topográficos y/o geodésicos en general.
- Estudios de estabilidad de taludes de componentes mineros en general.
- Levantamientos topográficos de obras civiles en general
- Instrumentación geotécnica en general
- Estudios geológicos y/o geofísicos en general
- Estudios de caracterización geotécnica y/o geofísica de suelos
- Servicios de instrumentación geotécnica.

Acreditación:
La experiencia del postor en la especialidad se acreditará con copia simple de:

(i) **CONTRATOS U ÓRDENES DE SERVICIOS** y su respectiva conformidad o constancia de prestación; o

(ii) **COMPROBANTES DE PAGO** cuya cancelación se acredite documental y fehacientemente, con:

a) voucher de depósito,

b) nota de abono,

c) reporte de estado de cuenta,

d) cualquier otro documento emitido por Entidad del sistema financiero que acredite el abono o

PUNTAJE / METODOLOGÍA PARA SU ASIGNACIÓN


75 puntos


M = Monto facturado acumulado por el postor por la prestación de servicios de consultoría en la especialidad


M >= 2,500,000.00²⁴:
75 puntos

M >= 2,250,000.00 y < 2,500,000.00:
70 puntos

M > 2,000,000.00²⁵ y < 2,250,000.00
65 puntos


Raiser Estrada Machacca
Miembro Suplente del Comité


Mirjana Porles Arteaga
Presidenta del Comité


Ketty Rodriguez Chinchay
Miembro del Comité



CONCURSO PÚBLICO N° CP-SM-6-2024-AMSAC-1

SERVICIO DE CONSULTORÍA PARA REALIZAR EL MONITOREO DE ESTABILIDAD FÍSICA E HIDROLÓGICA DE LOS PROYECTOS A CARGO DE ACTIVOS MINEROS SAC UBICADOS EN LAS REGIONES DE LIMA, JUNÍN, PASCO, CAJAMARCA Y PUNO

POSTOR: **CONSORCIO GEOGLOBAL CORP (GEOINSTRUMENTS INTERNATIONAL SAC, GEOGLOBAL CORP SAC)**

1	PERSONAL PROPUESTO:		Manuel Chumpitaz Cama						
	PROFESIÓN:		INGENIERO GEOLOGO			FECHA COLEGIADO:		13/04/2010	
	CARGO:		Especialista en Geotecnia			FECHA TITULADO:		21/04/1999	
	N°	DESCRIPCIÓN	EXPERIENCIA		PAG	TIEMPO (DIAS)	TOTAL DIAS	EMPRESA	OBSERVACION / VALIDACIÓN ÁREA USUARIA
			INICIO	FIN					
1	ESPECIALISTA EN GEOTECNIA	1/03/2022	31/07/2023	34	517	3510	GEOINSTRUMENTS	VALIDADO	
2	ESPECIALISTA EN GEOTECNIA	2/01/2014	16/03/2020	35-36	2265		GEOINSTRUMENTS	VALIDADO	
3	ESPECIALISTA EN GEOTECNIA	3/01/2012	31/12/2013	37	728		GEOINSTRUMENTS	VALIDADO	
				AÑOS DE EXPERIENCIA			9 Años, 7 Mes y 10 Días ***CUMPLE TDR*** 9.00		
				CUMPLE CON TDR					
				PUNTAJE TOTAL					

Criterio:

Título profesional en Ingeniería en Ingeniería Civil o Geología
Contar con experiencia mínima de cuatro (04) años como especialista en geotecnia en:

- Estudios o monitoreos Geotécnicos y/o
- Estudios o monitoreos Hidrogeológicos y/o Hidrológicos y/o
- Estudios o Monitoreos de estabilidad física o hidrológica y/o
- Estudios de ingeniería (a cualquier nivel) en geotecnia y/o hidrología
- Elaboración o implementación de Planes de Cierre de Minas y/o
- Estudios de suelos y/o Exploraciones técnicas de suelos en IGA en general y/o
- Obras civiles hidráulicas y/o geotécnicas en general
- Estudios o monitoreo de taludes o tajos o relaveras o desmonteras o PAD en general.
- Estudios de instrumentación geotécnica y/o estudios de geofísicos

Acreditación:

La experiencia del personal se acreditará con cualquiera de los siguientes documentos: (i) copia simple de contratos y su respectiva conformidad o (ii) constancias o (iii) certificados o (iv) cualquier otra documentación que, de manera fehaciente demuestre la experiencia del personal clave propuesto.

El tiempo de experiencia de los profesionales será computado desde la obtención del TÍTULO PROFESIONAL.

De presentarse experiencia ejecutada paralelamente (traslape), para el cómputo del tiempo de dicha experiencia sólo se considerará una vez el periodo traslapado.

Se considerará aquella experiencia que no tenga una antigüedad mayor a veinticinco (25) años anteriores a la fecha de la presentación de ofertas (09/09/2024), se considera a partir del 09/09/1999

1. Especialista en Geotecnia
Más de 8 años: 9 puntos
Más de 6 hasta 8 años: 7 puntos
Más de 4 hasta 6 años: 5 puntos

2

PERSONAL PROPUESTO:		ROLANDO MURILLO ROQUE							
PROFESIÓN:		INGENIERIA AGRICOLA				FECHA COLEGIADO:		15/08/2013	
CARGO:		Especialista Hidrología e Hidráulica				FECHA TITULADO:		7/02/2013	
N°	DESCRIPCIÓN	EXPERIENCIA		PAG	TIEMPO (DIAS)	TOTAL DIAS	EMPRESA	OBSERVACION / VALIDACIÓN ÁREA USUARIA	
		INICIO	FIN						
1	ESPECIALISTA EN HIDROLOGIA E HIDRAULICA	2/01/2014	16/03/2020	38-39	2265	2592	GEOINSTRUMENTS SAC	VALIDADO	
2	ESPECIALISTA EN HIDROLOGIA E HIDRAULICA	3/01/2012	31/12/2013	40	327		GEOINSTRUMENTS SAC	EXP. NO VALIDO DEL 03.01.2012 AL 07.02.13 POR NO CONTAR CON TITULO PROFESIONAL	
				AÑOS DE EXPERIENCIA		7 Años, 1 Mes y 5 Días		2. Especialista en Hidrología e Hidráulica	
				CUMPLE CON TDR		***CUMPLE TDR***		Más de 6 años:	
				PUNTAJE TOTAL		9.00			

Criterio:

Título profesional en Ingeniería Civil, y/o Agrícola y/o Mecánica de Fluidos y/o Geología

Contar con experiencia mínima de dos (02) años como especialista como especialista en:


- Hidrología y/o hidráulica en la elaboración de estudios (en general) o ejecución de obras hidráulicas o hidrológicas en general y/o
- Elaboración de estudios hidrológicos o hidráulicos relacionado con cierre de pasivos ambientales mineros y/o túneles y/o proyectos mineros y/o estructuras hidráulicas y/u obras civiles en general.
- Diseño o elaboración o construcción o mantenimiento o estudios o modelamientos de sistemas de riego o canales o sistemas hídricos o hidráulicos en general.
- Estudios de instrumentación geotécnica
- Estudios geofísicos y/o geotécnicos en general16
- Estudios de caracterización geotécnica y geofísica de suelos.

Acreditación:


La experiencia del personal se acreditará con cualquiera de los siguientes documentos: (i) copia simple de contratos y su respectiva conformidad o (ii) constancias o (iii) certificados o (iv) cualquier otra documentación que, de manera fehaciente demuestre la experiencia del personal clave propuesto.

El tiempo de experiencia de los profesionales será computado desde la obtención del TÍTULO PROFESIONAL.

De presentarse experiencia ejecutada paralelamente (traslape), para el cómputo del tiempo de dicha experiencia sólo se considerará una vez el periodo traslapado.


Raiser Estrada Machacca
Miembro Suplente del Comité


Mirjana Poriles Arteaga
Presidenta del Comité


Ketty Rodriguez Chinchay
Miembro del Comité



CONCURSO PÚBLICO N° CP-SM-6-2024-AMSAC-1

SERVICIO DE CONSULTORÍA PARA REALIZAR EL MONITOREO DE ESTABILIDAD FÍSICA E HIDROLÓGICA DE LOS PROYECTOS A CARGO DE ACTIVOS MINEROS SAC UBICADOS EN LAS REGIONES DE LIMA, JUNÍN, PASCO, CAJAMARCA Y PUNO

Postor:

CONSORCIO GEOGLOBAL CORP (GEOINSTRUMENTS INTERNATIONAL SAC, GEOGLOBAL CORP SAC)

A. EXPERIENCIA DEL POSTOR EN LA ESPECIALIDAD (FACTURACIÓN)

N°	CLIENTE	OBJETO DEL CONTRATO	N° Contrato /O/C /Comprobante de pago	Fecha Suscripción o Cancelación	VAL Contrato	Tipo Cambio	Valor contabilizado Consorcio (S/.)	Contrato / Orden Servicio	Conformidad de Servicio	Comprobante de pago	Observaciones / VALIDACIÓN AREA USUARIA
1	GYM SA	SERVICIO DE SUPERVISION, INSTALACION E IMPLEMENTACION DE LA LINEA DE BASE DE INSTRUMENTACION GEOTECNICA EN LA OBRA PAD 1 FASE SOCIEDAD MINERA CERRO VERDE	CONTRATO DE SERVICIOS 15-CP-1814	2/09/2015	\$318,150.27	S/.2.904	S/.923,908.38	PAG. 43 AL 49	PRESENTA 50 Fecha emisión: 31.07.2015	-----	PRESENTA EXP. DE GEOINSTRUMENTS INTERNATIONAL SAC CONTRATO Y CONFORMIDAD
2	SEDAPTAL	ESTUDIO GEOTECNICO LADERA DEL CERRO SANTA ROSA EMBALSE ESTANQUE	CONTRATO S/N	12/11/2015	S/ 79,438.45	S/.1.000	S/.79,438.45	PRESENTA PAG. 51 AL 59	PRESENTA pag. 60	-----	PRESENTA EXP. DE GEOINSTRUMENTS INTERNATIONAL SAC CONTRATO Y CONFORMIDAD
3	LOGIT CONSULTING	RECONOCIMIENTO GEOTECNICO MEDIANTE METODOS SISMICOS	CONTRATO S/N	6/10/2015	\$142,156.96	S/.3.223	S/.458,171.88	PRESENTA PAG. 61 AL 63	PRESENTA pag. 64		PRESENTA EXP. DE GEOINSTRUMENTS INTERNATIONAL SAC CONTRATO Y CONFORMIDAD
4	SENCICO	SERVICIO DE CONSULTORIA PARA LA DETERMINACION DEL COMPORTAMIENTO DINAMICO DEL SULO EN FUNCION A LA VELOCIDAD DE PROPACION DE ONDAS	CONTRATO 026-2016-SENCICO-03.00	6/09/2016	S/.318,148.11	1.00	S/.318,148.11	PRESENTA PAG. 65 AL 68	PRESENTA PAG. 69	-----	PRESENTA EXP. DE GEOINSTRUMENTS INTERNATIONAL SAC CONTRATO Y CONFORMIDAD
5	BOXIPLAST SAC	SERVICIO DE LEVANTAMIENTO TOPOGRAFICO PARA EL ESTUDIO DE VULNERABILIDAD ESTRUCTURAL, NO ESTRUCTURAL Y LINEAS VITALES DEL HOSPITAL ALMAZOR CHICLAYO	SUBCONTRATO DE SERVICIO 010-2016	2/11/2016	S/.48,680.60	1.00	S/.48,680.60	PRESENTA PAG. 70 AL 69	PRESENTA PAG. 74	-----	PRESENTA EXP. DE GEOINSTRUMENTS INTERNATIONAL SAC CONTRATO Y CONFORMIDAD
6	JJV DIDIER EIRL	ESTUDIO GEOLOGICO - GEOTECNICO PARA LA OBRA REHABILITACION DE LA CARRETERA OLMOS CORRAL QUEMADO UBICADO EN CAJAMARCA	CONTRATO 004-2017	22/05/2017	S/.275,000.00	1.00	S/.275,000.00	PRESENTA PAG. 75 AL 78	PRESENTA PAG. 79	-----	PRESENTA EXP. DE GEOINSTRUMENTS INTERNATIONAL SAC CONTRATO Y CONFORMIDAD
7	SAN MARTIN CONTRATISTA GENERALES	SUMINISTRO E INSTALACION DE INSTRUMENTACION GEOTECNICA PARA EL PROYECTO RECRECIMIENTO EN LA UNIDAD MINERA SAN RAFAEL	SUB CONTRATO DE OBRA S/N	2/10/2017	\$400,612.82	3.27	S/.1,310,404.53	PRESENTA PAG. 80 AL 97	PRESENTA PAG. 98	-----	PRESENTA EXP. DE GEOINSTRUMENTS INTERNATIONAL SAC CONTRATO Y CONFORMIDAD
8	GEOTECNIA PERUANA SRL	SERVICIO DE PROPECCION GEOTECNICA MEDIANTE GEOFISICA EN EL PROYECTO PLANT - VENTANILLA	CONTRATO S/N FACTURA N°001-000613	21/02/2017	S/.141,241.99	1.00	S/.141,241.99	PRESENTA PAG. 99 AL 102	PRESENTA PAG. 103	-----	PRESENTA EXP. DE GEOINSTRUMENTS INTERNATIONAL SAC CONTRATO Y CONSTANCIA DE
9	SENCICO	SERVICIO DE CONSULTORIA PARA LA CARACTERIAZACION GEOTENICA GEOFISICA DE 02 ZONAS DE ESTUDIO EN EL TERRITORIO NACIONAL CON DEPOSITOS DE SUELOS BLANDOS O SUELTOS	CONTRATO 03-2021-SENCICO-03.02	29/06/2018	S/.414,938.04	1.00	S/.414,938.04	PRESENTA PAG. 104 AL 109	PRESENTA PAG. 110	-----	PRESENTA EXP. DE GEOINSTRUMENTS INTERNATIONAL SAC CONTRATO Y CONSTANCIA DE
10	JC CONTRATISTAS GENERALES EIRL	SERV. TUBERIAS INCLINOMERICAS ABS	O/S 0001-09927	30/07/2021	\$6,372.00	S/.3.25	S/.20,709.00	PRESENTA PAG. 111	PRESENTA PAG. 115	-----	PRESENTA EXP. DE GEOINSTRUMENTS INTERNATIONAL SAC ORDEN DE SERVICIO Y CONSTANCIA
11	JC CONTRATISTAS GENERALES EIRL	SERV. MONITOREOS DE INCLINOMETROS	O/S 0001-09832	1/07/2021	\$24,415.88	S/.3.26	S/.79,473.69	PRESENTA PAG. 112	PRESENTA PAG. 115		PRESENTA EXP. DE GEOINSTRUMENTS INTERNATIONAL SAC ORDEN DE SERVICIO Y CONSTANCIA
12	JC CONTRATISTAS GENERALES EIRL	SERV. GEOTECNICA DE INCLINOMETROS	O/S 0001-09833	1/07/2021	\$35,361.19	S/.3.26	S/.115,100.67	PRESENTA PAG. 113	PRESENTA PAG. 115		PRESENTA EXP. DE GEOINSTRUMENTS INTERNATIONAL SAC ORDEN DE SERVICIO Y CONSTANCIA
13	JC CONTRATISTAS GENERALES EIRL	SERV. METRAJES ADICIONALES DE PERFORACION METRAJES ADICIONALES DE INSTRUMENTACION DE INCLINOMEETROS	O/S 0001-09969	9/08/2021	\$28,854.43	S/.3.25	S/.93,748.04	PRESENTA PAG. 114	PRESENTA PAG. 115		PRESENTA EXP. DE GEOINSTRUMENTS INTERNATIONAL SAC ORDEN DE SERVICIO Y CONSTANCIA
14	PROGRAMA SUBSECTORIAL DE IRRIGACION	CONTRATACION EL SERVICIO DE CONSULTORIA DE SUPERVICON DE LA FORMULACION DEL PLAN INTEGRAL PARA EL CONTROL DE INUNDACIONES Y MOVIMIENTOS DE MASA DE LA CUENCA RIO CAÑETE	CONTRATO 052-2019-MINAGRI-PSI	5/04/2019	S/.1,186,891.20	1.00	S/.1,186,891.20	PRESENTA PAG. 116 AL 123	PRESENTA PAG. 124	-----	PRESENTA EXP. DE GEOINSTRUMENTS INTERNATIONAL SAC CONTRATO Y CONSTANCIA DE
TOTAL FACTURACIÓN							S/ 5,465,854.60	***CUMPLE TDR***			
PUNTAJE TOTAL								75 PUNTOS			



CONCURSO PÚBLICO N° CP-SM-6-2024-AMSAC-1

SERVICIO DE CONSULTORÍA PARA REALIZAR EL MONITOREO DE ESTABILIDAD FÍSICA E HIDROLÓGICA DE LOS PROYECTOS A CARGO DE ACTIVOS MINEROS SAC UBICADOS EN LAS REGIONES DE LIMA, JUNÍN, PASCO, CAJAMARCA Y PUNO

Requisitos:
El postor debe acreditar un monto facturado acumulado equivalente a Dos millones con 00/100 SOLES (S/ 2'000,000.00), por la contratación de servicios de consultoría iguales o similares al objeto de la convocatoria, durante los diez (10) años anteriores a la fecha de la presentación de ofertas que se computarán desde la fecha de la conformidad o emisión del comprobante de pago, según corresponda.

Se consideran servicios de consultoría similares a los siguientes:

- Elaboración de Estudios de Impacto Ambiental en los campos de geotecnia y/o hidrología y/o hidrogeológicos.
- Elaboración de Estudios de Ingeniería de factibilidad y/o detalle que incluya los campos de geotecnia y/o hidrología y/o hidrogeología en general.
- Elaboración de expedientes técnicos que incluya los campos de geotecnia y/o hidrología y/o hidrogeología en general.
- Estudios Geotécnicos y/o modelamientos geotécnicos en general.
- Estudios o monitoreos de Estabilidad Física y/o Geotécnicos en general y/o
- Monitoreos Hidrogeológicos y/o Hidrológicos y/o
- Elaboración de Planes de Cierre de Minas y/o
- Implementación y/o manejo de sistema de gestión de Relaveras y/o desmonteras y/o PAD y/o tajos y/o canteras.
- Elaboración de expedientes técnicos de obras civiles en general.
- Estudios de Testificación geofísica y/o
- Levantamientos topográficos y/o geodésicos en general.
- Estudios de estabilidad de taludes de componentes mineros en general.
- Levantamientos topográficos de obras civiles en general
- Instrumentación geotécnica en general
- Estudios geológicos y/o geofísicos en general
- Estudios de caracterización geotécnica y/o geofísica de suelos
- Servicios de instrumentación geotécnica.


Acreditación:
La experiencia del postor en la especialidad se acreditará con copia simple de:

(i) **CONTRATOS U ÓRDENES DE SERVICIOS** y su respectiva conformidad o constancia de prestación; o


(ii) **COMPROBANTES DE PAGO** cuya cancelación se acredite documental y fehacientemente, con:

- a) voucher de depósito,
- b) nota de abono,
- c) reporte de estado de cuenta,


PUNTAJE / METODOLOGÍA PARA SU ASIGNACIÓN	
75 puntos	
M = Monto facturado acumulado por el postor por la prestación de servicios de consultoría en la especialidad	
M >= 2,500,000.00 ²⁴ :	75 puntos
M >= 2,250,000.00 y < 2,500,000.00:	70 puntos
M > 2,000,000.00 ²⁵ y < 2,250,000.00	65 puntos



Raiser Estrada Machacca
Miembro Suplente del Comité



Mirjana Porles Arteaga
Presidenta del Comité



Ketty Rodriguez Chinchay
Miembro del Comité



CONCURSO PÚBLICO N° CP-SM-6-2024-AMSAC-1

SERVICIO DE CONSULTORÍA PARA REALIZAR EL MONITOREO DE ESTABILIDAD FÍSICA E HIDROLÓGICA DE LOS PROYECTOS A CARGO DE ACTIVOS MINEROS SAC UBICADOS EN LAS REGIONES DE LIMA, JUNÍN, PASCO, CAJAMARCA Y PUNO

POSTOR: **CONSORCIO GEOHIDRO (CISPDR CORPORATION - SUCURSAL DEL PERU, V&A CONSULTING ENGINEERING SAC)**

1 PERSONAL PROPUESTO:		HERNANDEZ MUCHAYPIÑA JAVIER ZENON						
PROFESIÓN:		GEOLOGIA				FECHA COLEGIADO:		
CARGO:		Especialista en Geotecnia				FECHA TITULADO:		9/04/1987
Nº	DESCRIPCIÓN	EXPERIENCIA		PAG	TIEMPO (DIAS)	TOTAL DIAS	EMPRESA	OBSERVACIÓN / VALIDACIÓN ÁREA USUARIA
		INICIO	FIN					
1	LOCADOR- SERVICIO ESPECIALIZADO EN EVALUACION DE PROYECTOS DE INVERSION PUBLICA	15/02/2023	11/04/2023	43-45	0	1237	PROGRAMA DE DESARROLLO PRODUCTIVO AGRARIO RURAL	PRESENTA O/S 0000375 Y RXH E001-55 Y E001-56, SIN EMBARGO, NO PRESENTA LA CONSTANCIA DE LA O/S O DOC. RESPECTIVO DEL PAGO DEL RXH, POR TANTO NO SE CONSIDERA VÁLIDO
2	LOCADOR- SERVICIO PROFESIONAL EN CONTROL, MONITOREO Y REVISION DEL COMPONENTE DE GEOTECNIA PARA LOS PROYECTOS	18/04/2023	12/06/2023	46 - 48	0		PROGRAMA DE DESARROLLO PRODUCTIVO AGRARIO RURAL	PRESENTA O/S 0001021 Y RXH E001-58 Y E001-59, SIN EMBARGO, NO PRESENTA LA CONSTANCIA DE LA O/S O DOC. RESPECTIVO DEL PAGO DEL RXH, POR TANTO NO SE CONSIDERA VÁLIDO
3	ESPECIALISTA EN SUELOS GEOLOGIA Y GEOTECNICA	20/07/2022	3/09/2022	49-59	0		CONSULTOR JORGE ALBERTO ARESTEGUI NAVARRO	Presenta Contrato de locacion servicios 002-2022-CHEMONICS/DRSR/JAN Y RXH E001-49 Y E001-52, SIN EMBARGO, NO PRESENTA LA CONSTANCIA DEL CONTRATO O DOC. RESPECTIVO DEL PAGO DEL RXH, POR TANTO NO SE CONSIDERA VÁLIDO
4	LOCADOR- ING. GEOLOGO ESPECIALISTA EN GEOLOGIA Y GEOTECNICA EXPEDIENTE MEJORAMIENTO DEL SISTEMA DE RIEGO NARANJOS DEPARTAMENTO DE AMAZONAS			60-64	0		PROGRAMA DE DESARROLLO PRODUCTIVO AGRARIO RURAL	PRESENTA TDR (NO VALIDO) Y RXH E001-47 SIN EMBARGO, NO PRESENTA DOC. RESPECTIVO DEL PAGO DEL RXH, POR TANTO NO SE CONSIDERA VÁLIDO
5	LOCADOR- SERVICIO DE CONSULTORIA - EVALUACION GEOFISICA DE TRES TRAMOS CRITICOS DEL CANAL DE IRRIGACION DEL TRAMO IV, QUE PRESENTAN INESTABILIDAD ENTRE LAS PROGRESIVAS (8+140-8+200), (9+188-9++245) Y (9+358-9+385) DEL PROYECTO CONTINUACION Y CULMINACION DEL PROYECTO DE IRRIGACION AMOJAO	16/11/2020	6/12/2020	65-70	0		PROYECTO ESPECIAL JAEN SAN IGNACIO BAGUA	Presenta Contrato de locacion servicios 07-2020-MINAGRI-PEJSIB-DE Y RXH E001-44 Y E001-45, SIN EMBARGO, NO PRESENTA LA CONSTANCIA DEL CONTRATO O DOC. RESPECTIVO DEL PAGO DEL RXH, POR TANTO NO SE CONSIDERA VÁLIDO
6	LOCADOR- SERVICIO DE CONSULTORIA - EVALUACION GEOFISICA DE TRES TRAMOS CRITICOS DEL CANAL DE IRRIGACION DEL TRAMO IV, QUE PRESENTAN INESTABILIDAD ENTRE LAS PROGRESIVAS (8+140-8+200), (9+188-9++245) Y (9+358-9+385) DEL PROYECTO CONTINUACION Y CULMINACION DEL PROYECTO DE IRRIGACION AMOJAO	4/11/2020	19/12/2020	73-78	0		PROYECTO ESPECIAL JAEN SAN IGNACIO BAGUA	Presenta Contrato de locacion servicios 005-2020-MINAGRI-PEJSIB-DE Y RXH E001-46, SIN EMBARGO, NO PRESENTA LA CONSTANCIA DEL CONTRATO O DOC. RESPECTIVO DEL PAGO DEL RXH, POR TANTO NO SE CONSIDERA VÁLIDO
7	locador- servicio de un profesional especializado en geologia y geotecnia			79	0		AGRO RURAL	O/S 0001705 NO VISIBLE, RXH E001-39 Y E001-40, E001-41, SIN EMBARGO, NO PRESENTA LA CONSTANCIA DE LA O/S Y DOC. RESPECTIVO DEL PAGO DEL RXH, POR TANTO NO SE CONSIDERA VÁLIDO
8	locador- de un profesional para prestar el servicio de especialista en mecanica de suelos para la evaluacion de los proyectos de elaboracion de la culminacion	2/10/2019	31/12/2019	83	0		MINAGRI - PSI	PRESENTA o/s 2019-03322 MINAGRI-PSI, RXH E001-29 Y E001-85, E001-86, SIN EMBARGO, NO PRESENTA LA CONSTANCIA DE LA O/S O DOC. RESPECTIVO DEL PAGO DEL RXH, POR TANTO NO SE CONSIDERA VÁLIDO
9	LOCADOR- SERVICIOS PARA EJECUTAR LAS INVESTIGACIONES GEOLOGICAS Y GEOTENCIAS EN CAMPO , PRUEBAS Y ENSAYOS DE LABORATORIO Y EL INFORME	27/05/2019	1/07/2019	87 AL 90	35		MINISTERIO DE AGRICULTURA Y RIEGO	PRESENTA O/S 0763-2019 Y CONSTANCIA DE SERVICIOS VALIDADO
10	LOCADOR- SERVICIO DE ASISTENCIA EN GEOLOGIA Y GEOTENCIA	22/10/2018	26/11/2018	91 AL 93	35		AUTORIDAD NACIONAL DE AGUA	PRESENTA CONSTANCIA DE SERVICIOS O/S 1056-2018 / VALIDADO
11	LOCADOR- INGENIERO GEOLOGO	17/08/2018	16/09/2018	94 AL 97	30		MINISTERIO DE AGRICULTURA Y RIEGO	PRESENTA CONSTANCIA DE SERVICIOS O/S 0003472-2018 / VALIDADO
12	ESTUDIO DE GEOLOGIA Y GEOTECNIA EN LA QUEBRADA SAN IDELFONSO Y RIO MOCHO - PAGO FINAL	4/06/2018		98 AL 100	0		PROYECTO CONSULTORIA	PRESENTA O/S 035-18, NO SE ENCUENTRA FIRMADO POR EL CONTRATANTE, RXH E001-15, E001-22, SIN EMBARGO, NO PRESENTA LA CONSTANCIA DE LA O/S O DOC. RESPECTIVO DEL PAGO DEL RXH, POR TANTO NO SE CONSIDERA VÁLIDO
13	INGENIERO GEOLOGIA, GEOTENCIA Y GEOFISICA	1/01/2017	14/05/2018	101	498		GEOSIGNAL INGENIEROS SAC	VALIDADO
14	LOCADOR- ESPECIALIZADO PARA QUE REALICE LAS INVESTIGACIONES GEOLOGICAS Y GEOTECNIAS	9/09/2016	24/10/2016	102 AL 106	0		MINISTERIO DE AGRICULTURA Y RIEGO	PRESENTA CONSTANCIA DE SERVICIOS O/S 1513-2016 Y LA O/S TRASLAPE CON EXP. 18
15	INVESTIGACIONES GEOLOGICAS Y GEOTECNICAS DE LOS RIOS LA LECHE Y CHANCAY-LAMBAYEQUE	8/07/2016	15/09/2016	107	0		AUTORIDAD NACIONAL DE AGUA	TRASLAPE DEL 09.09.2016 AL 15.09.2016 TRASLAPE CON EXP. 18
16	PRESTACION DE SERVICIOS- INVESTIGACIONES GEOLOGICAS Y GEOTECNICAS DE LOS RIOS CHIRA, OLMOS Y MOTUPE	20/04/2016	19/06/2016	108-111	0		MINISTERIO DE AGRICULTURA Y RIEGO	PRESENTA CONSTANCIA DE SERVICIOS O/S 0608-2016 Y LA O/S TRASLAPE CON EXP. 18
17	ESTUDIOS E INVESTIGACIONES	20/07/2015	18/09/2015	112	0		AUTORIDAD NACIONAL DEL AGUA ANA	PRESENTA CONSTANCIA DE SERVICIOS O/S 1474-2015, TRASLAPE CON EXP. 18
18	LOCADOR- SERVICIO DE CONSULTORIA	10/07/2015	24/08/2015	114	0		MINISTERIO DE AGRICULTURA Y RIEGO	PRESENTA O/S 2015-0001238 Y RXH E001-4, SIN EMBARGO, NO PRESENTA LA CONSTANCIA DEL CONTRATO O DOC. RESPECTIVO DEL PAGO DEL RXH, POR TANTO NO SE CONSIDERA VÁLIDO

POSTOR:

CONSORCIO GEOHIDRO (CISPDH CORPORATION - SUCURSAL DEL PERU, V&A CONSULTING ENGINEERING SAC)

19	GEOLOGIA - GEOTECNIA Y GEOFISICA	1/04/2015	30/12/2016	116	639	JHV INGENIEROS ASOCIADOS	VALIDADO
20	CERTIFICADO EN IDIOMA EXTRANJERO, SE SOLICITÓ SUBSANACIÓN			117	0	PROFESSIONAL RESOURCES LIMITED	DOCUMENTO EN IDIOMA EXTRANJERO, EL POSTOR NO CUMPLIÓ EN SUBSANAR EL DOCUMENTO DE ACUERDO AL ART. 59.1
21	CERTIFICADO EN IDIOMA EXTRANJERO, SE SOLICITÓ SUBSANACIÓN			118	0	INTERNATIONAL LOGGING DO BRASIL LTDA	
AÑOS DE EXPERIENCIA CUMPLE CON TDR						3 Años, 4 Mes y 19 Días	***DESCALIFICADO***

Criterio:

Título profesional en Profesional en Ingeniería en Ingeniería Civil o Geología
 Contar con experiencia mínima de cuatro (04) años como especialista en geotecnia en:

- Estudios o monitoreos Geotécnicos y/o
- Estudios o monitoreos Hidrogeológicos y/o Hidrológicos y/o
- Estudios o Monitoreos de estabilidad física o hidrológica y/o
- Estudios de ingeniería (a cualquier nivel) en geotecnia y/o hidrología
- Elaboración o implementación de Planes de Cierre de Minas y/o
- Estudios de suelos y/o Exploraciones técnicas de suelos en IGA en general y/o
- Obras civiles hidráulicas y/o geotécnicas en general
- Estudios o monitoreo de taludes o tajos o relaveras o desmonteras o PAD en general.
- Estudios de instrumentación geotécnica y/o estudios de geofísicos

Acreditación:

La experiencia del personal se acreditará con cualquiera de los siguientes documentos: (i) copia simple de contratos y su respectiva conformidad o (ii) constancias o (iii) certificados o (iv) cualquier otra documentación que, de manera fehaciente demuestre la experiencia del personal clave propuesto.

El tiempo de experiencia de los profesionales será computado desde la obtención del TÍTULO PROFESIONAL

De presentarse experiencia ejecutada paralelamente (trasape), para el cómputo del tiempo de dicha experiencia sólo se considerará una vez el periodo traslapado.

Se considerará aquella experiencia que no tenga una antigüedad mayor a veintinueve (29) años anteriores a la fecha de la presentación de ofertas (09/09/2024). Se considera a partir del 09/09/1999

1. Especialista en Geotecnia
Más de 8 años: 9 puntos
Más de 6 hasta 8 años: 7 puntos
Más de 4 hasta 6 años: 5 puntos

2

PERSONAL PROPUESTO:

PROFESIÓN:

CARGO:

JORGE ALBERTO ALIAGA BACA

INGENIERIA CIVIL

Especialista Hidrología e Hidráulica

FECHA COLEGIADO:

FECHA TITULADO:

28/11/2003

20/06/2003

N°	DESCRIPCIÓN	EXPERIENCIA		PAG	TIEMPO (DÍAS)	TOTAL DÍAS	EMPRESA	OBSERVACIÓN / VALIDACIÓN ÁREA USUARIA	
		INICIO	FIN						
1	SERVICIO DE ASISTENCIA TECNICA EN FORMULACION DE ESTUDIOS COMPLEMENTARIOS Y SOCIAL DE PORECTOS DE RIEGO TECNIFICADO DE LOS GRUPOS DE GESTION EMPRESARIAL	29/02/2024	29/05/2024	120	90	1443	PSI	VALIDADO	
2	COORDINADOR TECNICO, ESTUDIO DEFINITIVO Y EXP. TEC. INSTALACIÓN DE UNA PRESA	1/12/2022	31/05/2023	121	181		CISPDR	VALIDADO	
3	ESPECIALISTA HIDRAULICO EN ELABORACION DE ESTUDIOS DE PRE INVERSION A NIVEL PERFIL DEL PROYECTO "DRENAJE FLUVIAL URBANO ..."	1/10/2022	30/11/2022	122	60		CISPDR	VALIDADO	
4	ESPECIALISTA HIDRAULICO EN ELABORACION DE ESTUDIOS DE PRE INVERSION A NIVEL PERFIL DEL PROYECTO "DRENAJE FLUVIAL URBANO ..."	1/08/2022	30/09/2022	123	60		CISPDR	VALIDADO	
5	ESPECIALISTA HIDRAULICO EN ELABORACION DE ESTUDIOS DE PRE INVERSION A NIVEL PERFIL DEL PROYECTO "DRENAJE FLUVIAL URBANO ..."	1/06/2022	31/07/2022	124	60		CISPDR	VALIDADO	
6	ESPECIALISTA HIDRAULICO EN ELABORACION DE ESTUDIOS DE PRE INVERSION A NIVEL PERFIL DEL PROYECTO "DRENAJE FLUVIAL URBANO ..."	18/12/2021	19/04/2022	125	122		CISPDR	VALIDADO	
7	SERVICIOS PARA MONITOREO REVISION EVALUACION Y CONSOLIDACION DE LAS FICHAS DE EVALUACION PRODUCTO DE LA PRIORIZACION DE CANALES PRINCIPALES Y QUE SE FORMULEN	5/10/2020	24/12/2020	126	80		AUTORIDAD NACIONAL DEL AGUA	PRESENTA CONSTANCIA PRESTACION O/S 725-2020 VALIDADO	
8	JEFE DE OBRAS DE PROYECTOS DE INFRAESTRUCTURA DE RIEGO, REPRESAS Y DEFENSAS RIBERENAS	1/09/2008	31/10/2010	127-129	790		DIRECCION REGIONAL DE AGRICULTURA	RESOLUCION DIRECTORAL 0464-2008-GRL-DRAL Y CERTIFICADO / VALIDADO	
9	ASISTENTE TECNICO	16/11/1999	31/12/2001	128-	0		MINISTERIO DE AGRICULTURA DIRECCION REGIONAL AGRARIA LIMA	EXP. NO VALIDO, POR NO CONTAR CON EL TITULO PROFESIONAL	
AÑOS DE EXPERIENCIA CUMPLE CON TDR						3 Años, 11 Mes y 12 Días ***CUMPLE TDR***			2. Especialista en Hidrología e Hidráulica

Criterio:

Título profesional en Ingeniería Civil, y/o Agrícola y/o Mecánica de Fluidos y/o Geología
 Contar con experiencia mínima de dos (02) años como especialista como especialista en:

- Hidrología y/o hidráulica en la elaboración de estudios (en general) o ejecución de obras hidráulicas o hidrológicas en general y/o
- Elaboración de estudios hidrológicos o hidráulicos relacionado con cierre de pasivos ambientales mineros y/o túneles y/o proyectos mineros y/o estructuras hidráulicas y/u obras civiles en general.
- Diseño o elaboración o construcción o mantenimiento o estudios o modelamientos de sistemas de riego o canales o sistemas hídricos o hidráulicos en general.
- Estudios de instrumentación geotécnica
- Estudios geofísicos y/o geotécnicos en general
- Estudios de caracterización geotécnica y geofísica de suelos.

Acreditación:


La experiencia del personal se acreditará con cualquiera de los siguientes documentos: (i) copia simple de contratos y su respectiva conformidad o (ii) constancias o (iii) certificados o (iv) cualquier otra documentación que, de manera fehaciente demuestre la experiencia del personal clave propuesto.

El tiempo de experiencia de los profesionales será computado desde la obtención del TÍTULO PROFESIONAL

De presentarse experiencia ejecutada paralelamente (trasape), para el cómputo del tiempo de dicha experiencia sólo se considerará una vez el periodo traslapado

AL NO CUMPLIR CON LA TOTALIDAD DE PERSONAL CLAVE SOLICITADO, LA PROPUESTA DEL POSTOR CONSORCIO GEOHIDRO (CISPDH CORPORATION - SUCURSAL DEL PERU, V&A CONSULTING ENGINEERING SAC) SE CONSIDERA DESCALIFICADA

2. Especialista en Hidrología e Hidráulica
Más de 6 años: 9 puntos
Más de 4 hasta 6 años: 7 puntos
Más de 2 hasta 4 años: 5 puntos


Raiser Estrada Machacca
 Miembro Suplente del Comité


Mirjana Porlles Arteaga
 Presidenta del Comité


Ketty Rodriguez Chinchay
 Miembro del Comité



CONCURSO PÚBLICO N° CP-SM-6-2024-AMSAC-1

SERVICIO DE CONSULTORÍA PARA REALIZAR EL MONITOREO DE ESTABILIDAD FÍSICA E HIDROLÓGICA DE LOS PROYECTOS A CARGO DE ACTIVOS MINEROS SAC UBICADOS EN LAS REGIONES DE LIMA, JUNÍN, PASCO, CAJAMARCA Y PUNO

POSTOR: CORPORACIÓN GEO SOLUTIONS SRL

1 PERSONAL PROPUESTO:		Francisco Javier Cabrera Cardenas						
PROFESIÓN:		INGENIERO GEOLOGO				FECHA COLEGIADO:		15/03/2010
CARGO:		Especialista en Geotecnia				FECHA TITULADO:		7/08/2009
N°	DESCRIPCIÓN	EXPERIENCIA		PAG	TIEMPO (DIAS)	TOTAL DIAS	EMPRESA	OBSERVACIÓN / VALIDACIÓN ÁREA USUARIA
		INICIO	FIN					
1	ESPECIALISTA DE GEOTECNIA Y GEOLOGIA	15/06/2023	15/09/2023	21	92	3690	CHINA INTERNATIONAL WATER & ELECTRIC CORP.(PERU)	VALIDADO
2	ESPECIALISTA DE GEOLOGIA Y GEOTECNIA	1/09/2020	31/12/2021	22	486		CHINA RAIL WAY N° 10 ENGINEERING GROUP SUCURSAL EN PERU	VALIDADO
3	ESPECIALISTA EN GEOTECNIA	1/07/2016	30/07/2020	23	1490		CORPORACION GEOSOLUTION S.R.L	VALIDADO
4	ESPECIALISTA EN GEOLOGIA Y GEOTECNIA	11/08/2013	30/11/2014	24	476		CONSTRUCTORA JME SAC	VALIDADO
5	ESPECIALISTA GEOTECNICA EN GEOMECANICA DE ROCAS Y SUELO Y PAVIMENTOS	11/02/2013	31/05/2013	25	109		CAMARCO CORREA	VALIDADO
6	ESPECIALISTA EN GEOLOGIA Y GEOTECNIA	10/09/2011	31/01/2013	26	509		CONSTRUCTORA JME SAC	VALIDADO
7	ESPECIALISTA EN GEOLOGIA , GEOTECNIA , GEOMECANICA SUELOS Y PAVIMENTOS	20/08/2010	4/03/2011	27	196		ODEBRECHT PERU	VALIDADO
8	ESPECIALISTA EN GEOTECNIA	1/09/2009	30/07/2010	28	332		GEOTOP III MILENIO SAC	VALIDADO
				AÑOS DE EXPERIENCIA		10 Años, 1 Mes y 7 Días		
				CUMPLE CON TDR		***CUMPLE TDR***		
				PUNTAJE TOTAL		9.00		

Criterio:

Título profesional en Profesional en Ingeniería en Ingeniería Civil o Geología

Contar con experiencia mínima de cuatro (04) años como especialista en geotecnia en:

- Estudios o monitoreos Geotécnicos y/o
- Estudios o monitoreos Hidrogeológicos y/o Hidrológicos y/o
- Estudios o Monitoreos de estabilidad física o hidrológica y/o
- Estudios de ingeniería (a cualquier nivel) en geotecnia y/o hidrología
- Elaboración o implementación de Planes de Cierre de Minas y/o
- Estudios de suelos y/o Exploraciones técnicas de suelos en IGA en general y/o
- Obras civiles hidráulicas y/o geotécnicas en general
- Estudios o monitoreo de taludes o tajos o relaveras o desmonteras o PAD en general.
- Estudios de instrumentación geotécnica y/o estudios de geofísicos

Acreditación:

La experiencia del personal se acreditará con cualquiera de los siguientes documentos: (i) copia simple de contratos y su respectiva conformidad o (ii) constancias o (iii) certificados o (iv) cualquier otra documentación que, de manera fehaciente demuestre la experiencia del personal clave propuesto.

El tiempo de experiencia de los profesionales será computado desde la obtención del TÍTULO PROFESIONAL.

De presentarse experiencia ejecutada paralelamente (traslape), para el cómputo del tiempo de dicha experiencia sólo se considerará una vez el periodo traslapado.

Se considerará aquella experiencia que se tenga una antigüedad mayor a veintidós (22) años anteriores a la fecha de la presentación de ofertas (09/09/2024), se considerará a partir del

1. Especialista en Geotecnia
Más de 8 años: 9 puntos
Más de 6 hasta 8 años: 7 puntos
Más de 4 hasta 6 años: 5 puntos

2 PERSONAL PROPUESTO:		ALBERTO RICHARD ALARCON BARRERA						
PROFESIÓN:		INGENIERIA CIVIL			FECHA COLEGIADO:		3/06/2009	
CARGO:		Especialista Hidrología e Hidráulica			FECHA TITULADO:		9/02/2009	
N°	DESCRIPCIÓN	EXPERIENCIA		PAG	TIEMPO (DIAS)	TOTAL DIAS	EMPRESA	OBSERVACIÓN / VALIDACIÓN ÁREA USUARIA
		INICIO	FIN					
1	INGENIERO ESPECIALISTA EN ACT. ESTUDIOS DE HIDROLOGIA E HIDRAULICA, GEOFISICOS Y GEOTECNICOS	1/10/2021	30/12/2023	33	820	2352	CORPORACION GEO-SOLUTIONS	VALIDADO
2	ESPECIALISTA EN HIDRAULICA DE PUENTES	15/07/2019	2/12/2019	34	140		PJ GUERRERO INGENIERIA Y CONSTRUCCIONES	VALIDADO
3	ESPECIALISTA EN HIDRAULICA	1/09/2018	1/12/2018	35	91		GESTINGE SAC	VALIDADO
4	ESPECIALISTA EN ESTRUCTURAS HIDRAULICAS	1/07/2018	31/08/2018	36	61		GEOINSTRUMENTS INTERNATIONAL SAC	VALIDADO
5	ESPECIALISTA EN HIDROLOGIA Y GEOTECNIA	9/10/2017	31/05/2018	37	234		GEOMETRICA INGENIERIA SAC	VALIDADO
6	ESPECIALISTA EN ESTRUCTURAS Y DRENAJE	1/06/2012	1/06/2013	38	365		PROENGE CONSULTORIA Y PROYECTOS DE INGENIERIA	VALIDADO
7	ESPECIALISTA HIDRAULICO	2/06/2014	15/10/2015	39	500		GEOMETRICA INGENIERIA SAC	VALIDADO
8	MIEMBRO DE EQUIPO TECNICO DE ELABORACION DE EXPEDIENTES TECNICOS: - CONSTR. PRESA HIDRAULICA Y - REPRESENTAMIENTO DE LA LAGUNA ÑAMIN	1/02/2009	30/06/2009	40	141		AT CONTRATISTA Y CONSULTORES SAC	DEL 01.02.2009 AL 09.02.2009 NO VALIDO, NO CUENTA CON TITULO PROFESIONAL
9	INGENIERO ASISTENTE DE PROYECTOS VIALES EN EL AREA DE ESTRUCTURAS	1/06/2010	11/10/2011	41	0		PROENGE CONSULTORIA Y PROYECTOS DE INGENIERIA	EXP. NO CUMPLE CON EL PERFIL SOLICITADO
				AÑOS DE EXPERIENCIA		6 Años, 5 Mes y 8 Días		
				CUMPLE CON TDR		***CUMPLE TDR***		
				PUNTAJE TOTAL		9.00		
						2. Especialista en Hidrología e Hidráulica Más de 6 años:		

2. Especialista en Hidrología e Hidráulica
Más de 6 años: 9 puntos
Más de 4 hasta 6 años:

POSTOR:

CORPORACIÓN GEO SOLUTIONS SRL

Criterio:

Título profesional en Ingeniería Civil, y/o Agrícola y/o Mecánica de Fluidos y/o Geología

Contar con experiencia mínima de dos (02) años como especialista:

-Hidrología y/o hidráulica en la elaboración de estudios (en general) o ejecución de obras hidráulicas o hidrológicas en general y/o

-Elaboración de estudios hidrológicos o hidráulicos relacionado con cierre de pasivos ambientales mineros y/o túneles y/o proyectos mineros y/o estructuras hidráulicas y/u obras civiles en general.

-Diseño o elaboración o construcción o mantenimiento o estudios o modelamientos de sistemas de riego o canales o sistemas hídricos o hidráulicos en general.

-Estudios de instrumentación geotécnica

-Estudios geofísicos y/o geotécnicos en general¹⁶

-Estudios de caracterización geotécnica y geofísica de suelos.


Acreditación:

La experiencia del personal se acreditará con cualquiera de los siguientes documentos: (i) copia simple de contratos y su respectiva conformidad o (ii) constancias o (iii) certificados o (iv) cualquier otra documentación que, de manera fehaciente demuestre la experiencia del personal clave propuesto.

El tiempo de experiencia de los profesionales será computado desde la obtención del TITULO PROFESIONAL

De presentarse experiencia ejecutada paralelamente (traslape), para el cómputo del tiempo de dicha experiencia sólo se considerará una vez el periodo traslapado

Más de 4 hasta 6 años:	7 puntos
Más de 2 hasta 4 años:	5 puntos



Raiser Estrada Machacca
Miembro Suplente del Comité



Mirjana Porles Arteaga
Presidenta del Comité



Ketty Rodriguez Chinchay
Miembro del Comité



CONCURSO PÚBLICO N° CP-SM-6-2024-AMSAC-1

SERVICIO DE CONSULTORÍA PARA REALIZAR EL MONITOREO DE ESTABILIDAD FÍSICA E HIDROLÓGICA DE LOS PROYECTOS A CARGO DE ACTIVOS MINEROS SAC UBICADOS EN LAS REGIONES DE LIMA, JUNÍN, PASCO, CAJAMARCA Y PUNO

Postor: CORPORACIÓN GEO SOLUTIONS SRL

A. EXPERIENCIA DEL POSTOR EN LA ESPECIALIDAD (FACTURACIÓN)

N°	CLIENTE	OBJETO DEL CONTRATO	N° Contrato / O/C / Comprobante de pago	Fecha Suscripción o Cancelación	VAL Contrato	Tipo Cambio	Valor contabilizado Consorcio (S/.)	Contrato / Orden Servicio	Conformidad de Servicio	Comprobante de pago	Observaciones / VALIDACIÓN AREA USUARIA
1	SISTEMA DE IMPERMEABILIZACION DE GRANDES SUPERFICIES ARGENTINAS SAC	SERVICIO DE LEVANTAMIENTO TOPOGRAFICO Y REPLANTEO,UTILIZANDO TECNOLOGIA RPA (DRONES)-LUGAR COSTA VERDE	CONTRATO 2021-03-MML-002	5/03/2021	S/ 566,000.00	S/.1.000	S/.566,000.00	PRESENTA PAG. 44 AL 49	PRESENTA PAG.50	-	LA ACREDITACIÓN SI CUMPLE AL PRESENTAR EL CONTRATO CON LA CONFORMIDAD CORRESPONDIENTE (PAG.44 AL 50)
2	NORTH CAROLAY	ELABORACION DEL EXPEDIENTE TECNICO PARA LA RECUPERACION DEL RIO CHICAMA, EN EL CASERIO DE COINA, DISTRITO DE USQUIL, PROVINCIA DE OTUZCO, DEPARTAMENTO DE LA LIBERTAD	CONTRATO N° 002-2019	2/09/2019	S/ 2,675,231.00	S/.1.000	S/.2,675,231.00	PRESENTA PAG. 51 AL 55	PRESENTA PAG.59	-	LA ACREDITACIÓN SI CUMPLE AL PRESENTAR EL CONTRATO CON LA CONFORMIDAD CORRESPONDIENTE (PAG.51 AL 59)
TOTAL FACTURACIÓN							S/.3,241,231.00	***CUMPLE TDR***			
PUNTAJE TOTAL								75 PUNTOS			

Requisitos:

El postor debe acreditar un monto facturado acumulado equivalente a Dos millones con 00/100 SOLES (S/ 2'000,000.00), por la contratación de servicios de consultoría iguales o similares al objeto de la convocatoria, durante los diez (10) años anteriores a la fecha de la presentación de ofertas que se computarán desde la fecha de la conformidad o emisión del comprobante de pago, según corresponda.

Se consideran servicios de consultoría similares a los siguientes:

- Elaboración de Estudios de Impacto Ambiental en los campos de geotecnia y/o hidrología y/o hidrogeológicos.
- Elaboración de Estudios de Ingeniería de factibilidad y/o detalle que incluya los campos de geotecnia y/o hidrología y/o hidrogeología en general.
- Elaboración de expedientes técnicos que incluya los campos de geotecnia y/o hidrología y/o hidrogeología en general.
- Estudios Geotécnicos y/o modelamientos geotécnicos en general.
- Estudios o monitoreos de Estabilidad Física y/o Geotécnicos en general y/o
- Monitoreos Hidrogeológicos y/o Hidrológicos y/o
- Elaboración de Planes de Cierre de Minas y/o
- Implementación y/o manejo de sistema de gestión de Relaveras y/o desmonteras y/o PAD y/o tajos y/o canteras.
- Elaboración de expedientes técnicos de obras civiles en general.
- Estudios de Testificación geofísica y/o
- Levantamientos topográficos y/o geodésicos en general.
- Estudios de estabilidad de taludes de componentes mineros en general.
- Levantamientos topográficos de obras civiles en general
- Instrumentación geotécnica en general
- Estudios geológicos y/o geofísicos en general
- Estudios de caracterización geotécnica y/o geofísica de suelos
- Servicios de instrumentación geotécnica.

Acreditación:

La experiencia del postor en la especialidad se acreditará con copia simple de:

(i) **CONTRATOS U ÓRDENES DE SERVICIOS** y su respectiva conformidad o constancia de prestación; o

(ii) **COMPROBANTES DE PAGO** cuya cancelación se acredite documental y fehacientemente, con:

- voucher de depósito,
- nota de abono,
- reporte de estado de cuenta,
- cualquier otro documento emitido por Entidad del sistema financiero que acredite el abono o
- mediante cancelación en el mismo comprobante de pago

PUNTAJE / METODOLOGÍA PARA SU ASIGNACIÓN

75 puntos

M = Monto facturado acumulado por el postor por la prestación de servicios de consultoría en la especialidad

M >= 2,500,000.00²⁴:


75 puntos

M >= 2,250,000.00 y < 2,500,000.00:


70 puntos

M > 2,000,000.00²⁵ y < 2,250,000.00


65 puntos



Raiser Estrada Machacca
Miembro Suplente del Comité



Mirjana Porlles Arteaga
Presidenta del Comité



Ketty Rodríguez Chinchay
Miembro del Comité



CONCURSO PÚBLICO N° CP-SM-6-2024-AMSAC-1

SERVICIO DE CONSULTORÍA PARA REALIZAR EL MONITOREO DE ESTABILIDAD FÍSICA E HIDROLÓGICA DE LOS PROYECTOS A CARGO DE ACTIVOS MINEROS SAC UBICADOS EN LAS REGIONES DE LIMA, JUNÍN, PASCO, CAJAMARCA Y PUNO

POSTOR: INGENIERIA GERENCIA Y MINERIA SAC

1 PERSONAL PROPUESTO:		MELQUIADES EUGENIO GONZALES ANTUNEZ						
PROFESIÓN:		Ingeniero Civil				FECHA COLEGIADO:		29/08/2011
CARGO:		Especialista en Geotecnia				FECHA TITULADO:		6/04/2011
N°	DESCRIPCIÓN	EXPERIENCIA		PAG	TIEMPO (DÍAS)	TOTAL DIAS	EMPRESA	OBSERVACIÓN / VALIDACIÓN ÁREA USUARIA
		INICIO	FIN					
1	Especialista en geotecnia	1/09/2023	31/07/2024	28	334	3839	IGEMIN	VALIDADO
2	Especialista en geotecnia	1/06/2017	31/08/2023	29 AL 31	2282		IGEMIN	VALIDADO
3	Especialista en geología y geotecnia	1/07/2011	5/11/2014	32	1223		ACOMISA	VALIDADO
						AÑOS DE EXPERIENCIA		
						CUMPLE CON TDR		
						PUNTAJE TOTAL		
						10 Años, 6 Mes y 4 Días		
						CUMPLE TDR		
						9.00		

Criterio:

Título profesional en Profesional en Ingeniería en Ingeniería Civil o Geología
Contar con experiencia mínima de cuatro (04) años como especialista en geotecnia en:

- Estudios o monitoreos Geotécnicos y/o
- Estudios o monitoreos Hidrogeológicos y/o Hidrológicos y/o
- Estudios o Monitoreos de estabilidad física o hidrológica y/o
- Estudios de ingeniería (a cualquier nivel) en geotecnia y/o hidrología
- Elaboración o implementación de Planes de Cierre de Minas y/o
- Estudios de suelos y/o Exploraciones técnicas de suelos en IGA en general y/o
- Obras civiles hidráulicas y/o geotécnicas en general
- Estudios o monitoreo de taludes o tajos o relaveras o desmonteras o PAD en general.
- Estudios de instrumentación geotécnica y/o estudios de geofísicos

Acreditación:

La experiencia del personal se acreditará con cualquiera de los siguientes documentos: (i) copia simple de contratos y su respectiva conformidad o (ii) constancias o (iii) certificados o (iv) cualquier otra documentación que, de manera fehaciente demuestre la experiencia del personal clave propuesto.

El tiempo de experiencia de los profesionales será computado desde la obtención del TÍTULO PROFESIONAL.

De presentarse experiencia ejecutada paralelamente (trasape), para el cómputo del tiempo de dicha experiencia sólo se considerará una vez el periodo traslapado.

1. Especialista en Geotecnia
Más de 8 años: 9 puntos
Más de 6 hasta 8 años: 7 puntos
Más de 4 hasta 6 años: 5 puntos

2 PERSONAL PROPUESTO:		DENNIS CRISHIAN VIRHUEZ SANCHEZ						
PROFESIÓN:		INGENIERIA CIVIL				FECHA COLEGIADO:		17/09/2014
CARGO:		Especialista Hidrología e Hidráulica				FECHA TITULADO:		5/08/2008
Nº	DESCRIPCIÓN	EXPERIENCIA		PAG	TIEMPO (DIAS)	TOTAL DIAS	EMPRESA	OBSERVACIÓN / VALIDACIÓN ÁREA USUARIA
		INICIO	FIN					
1	ESPECIALISTA HIDROLOGIA E HIDRAULICA	1/09/2023	31/07/2024	44	334	4528	IGEMIN	VALIDADO
2	ESPECIALISTA HIDROLOGIA E HIDRAULICA	3/03/2017	31/08/2023	45-46	2372		IGEMIN	VALIDADO
3	INGENIERO CIVIL ESPECIALISTA EN GEOTECNIA	1/01/2015	28/02/2017	47	789		CESEL	VALIDADO
4		1/06/2015	28/02/2017	47	0			TRASLAPE CON EXP. 3
5		1/06/2015	28/02/2017	48	0			TRASLAPE CON EXP. 4
6		1/12/2016	31/01/2017	48	0			TRASLAPE CON EXP. 3
7		1/10/2014	31/01/2015	49	92			TRASLAPE DEL 01.01.2015 AL 31.01.2015
8		1/11/2013	30/09/2014	49	333			VALIDADO
9		1/12/2013	31/08/2014	49	0			TRASLAPE CON EXP. 8
10		1/04/2013	31/08/2013	50	92			TRASLAPE DEL 01.04.2013 AL 31.05.2013
11		1/03/2013	31/05/2013	50	30			TRASLAPE DEL 01.04.2013 AL 31.05.2013
12		1/03/2013	31/08/2013	50	0			TRASLAPE CON EXP. 10 Y 11
13		1/04/2013	30/04/2013	51	0			TRASLAPE CON EXP. 11
14		1/03/2012	31/07/2013	51	365			TRASLAPE DEL 01.03.2013 AL 31.07.2013
15		1/11/2012	31/07/2013	52	0			VALIDADO
16		1/09/2012	31/12/2012	52	0			TRASLAPE CON EXP. 14
17		1/05/2012	30/04/2013	53	0			TRASLAPE CON EXP. 14
18		1/01/2012	31/07/2013	53	60			TRASLAPE DEL 01.01.2012 AL 01.03.2012
19		1/06/2012	31/07/2013	54	0			VALIDADO
20		1/09/2012	30/09/2012	54	0			TRASLAPE CON EXP. 14
21		1/11/2011	31/08/2012	54	61			TRASLAPE CON EXP. 18 / VALIDADO
22		1/01/2012	31/12/2012	55	0			TRASLAPE CON EXP. 18
				AÑOS DE EXPERIENCIA		12 Años, 4 Mes y 23 Días		
				CUMPLE CON TDR		***CUMPLE TDR***		
				PUNTAJE TOTAL		9.00		
						2. Especialista en hidrología e hidráulica		
						Más de 6 años: 9 puntos		

Criterio:

Título profesional en Ingeniería Civil, y/o Agrícola y/o Mecánica de Fluidos y/o Geología
Contar con experiencia mínima de dos (02) años como especialista en:

- Hidrología y/o hidráulica en la elaboración de estudios (en general) o ejecución de obras hidráulicas o hidrológicas en general y/o
- Elaboración de estudios hidrológicos o hidráulicos relacionado con cierre de pasivos ambientales mineros y/o túneles y/o proyectos mineros y/o estructuras hidráulicas y/u obras civiles en general.
- Diseño o elaboración o construcción o mantenimiento o estudios o modelamientos de sistemas de riego o canales o sistemas hídricos o hidráulicos en general.
- Estudios de instrumentación geotécnica
- Estudios geofísicos y/o geotécnicos en general
- Estudios de caracterización geotécnica y geofísica de suelos.

Acreditación:

La experiencia del personal se acreditará con cualquiera de los siguientes documentos: (i) copia simple de contratos y su respectiva conformidad o (ii) constancias o (iii) certificados o (iv) cualquier otra documentación que, de manera fehaciente demuestre la experiencia del personal clave propuesto.

El tiempo de experiencia de los profesionales será computado desde la obtención del TÍTULO PROFESIONAL.

De presentarse experiencia ejecutada paralelamente (trasape), para el cómputo del tiempo de dicha experiencia sólo se considerará una vez el periodo traslapado.

Raiser Estrada Machacca
Miembro Suplente del Comité

Mirjana Porlles Arteaga
Presidenta del Comité

Ketty Rodriguez Chinchay
Miembro del Comité



CONCURSO PÚBLICO N° CP-SM-6-2024-AMSAC-1

SERVICIO DE CONSULTORÍA PARA REALIZAR EL MONITOREO DE ESTABILIDAD FÍSICA E HIDROLÓGICA DE LOS PROYECTOS A CARGO DE ACTIVOS MINEROS SAC UBICADOS EN LAS REGIONES DE LIMA, JUNÍN, PASCO, CAJAMARCA Y PUNO

Postor: INGENIERIA GERENCIA Y MINERIA SAC

A. EXPERIENCIA DEL POSTOR EN LA ESPECIALIDAD (FACTURACIÓN)

N°	CLIENTE	OBJETO DEL CONTRATO	N° Contrato /O/C /Comprobante de pago	Fecha Suscripción o Cancelación	VAL Contrato	Tipo Cambio	Valor contabilizado Consorcio (S/.)	Contrato / Orden Servicio	Conformidad de Servicio	Comprobante de pago	Observaciones / VALIDACIÓN AREA USUARIA
1	SHOUGANG HIERRO PERU S.A.A	ACTUALIZACION DEL ESTUDIO DE SSTABILIDAD FISICA DEL DEPOSITO DE RELAVES EL CHOCLON 1 Y LA ZONA DE ALMACENAMIENTO DE MATERIA PRIMA PARA LA EXPLITACION DE COBRE	OS 719	19/01/2024	\$50,568.90	S/.3.976	S/.201,061.95	PRESENTA PAG. 61 AL 75	PRESENTA PAG. 76	-----	PRESENTA O/S Y DOCUMENTO CONFORMIDAD DE PAGO
2	SHOUGANG HIERRO PERU S.A.A	SERVICIO DE ESTUDIO Y EVALUACION HIDROGEOLOGICO DEL DEPOSITO DE RELAVES PAMPA EL CHOCLON DE LA CONCESION DE BENEFICIO ACUMULACION SAN NICOLAS (SP 00653)	SP 00653	10/06/2022	\$240,121.87	S/.3.742	S/.898,536.04	PRESENTA PAG. 77 AL 94	PRESENTA PAG. 95, 96, 114	-----	PRESENTA CONTRATO Y DOCUMENTO CONFORMIDAD
	SHOUGANG HIERRO PERU S.A.A	CONSULTORIA SOBRE SERVICIO DE DISPOSICION DE RELAVES SOCRE LA COTA 60 MSNM DEL DEPOSITO DE RELAVES EL CHOCLON DE LA CONCESION BENEFICIO ACUMULACION SAN NICOLAS (SP 00415)	SP 00415	8/03/2022	\$43,476.84	S/.3.736	S/.162,429.48	PRESENTA PAG. 98 AL 113	PRESENTA PAG. 115	-----	PRESENTA CONTRATO Y DOCUMENTO CONFORMIDAD
3	CIA MINERA CASAPALCA	MODIFICACION DE DISEÑO PARA EL RECRECIMIENTO DEL DEPOSITO DE RELAVES N° 3 DESDE LA COTA 4690 MSNM A LA COTA 4700 MSNM Y DISEÑO A NIVEL CONCEPTUAL DE LA PRESA	CONTRATO LOCACION DE SERVICIOS S/N	18/07/2018	\$22,420.00	S/.3.273	S/.73,380.66	PRESENTA PAG. 116 AL 118	PRESENTA PAG. 119	-----	PRESENTA CONTRATO Y CONFORMIDAD
6	ARIANA OPERACIONES MINERAS S.A.C	DISEÑO DE LA CANTERA HUARMIS GRANDE DEL PROYECTO ARIANA	CLS AOM2018016	5/03/2018	\$15,340.00	S/.3.270	S/.50,161.80	PRESENTA PAG. 120 AL 128	PRESENTA PAG. 129	-----	PRESENTA CONTRATO Y CONFORMIDAD
7	ARIANA OPERACIONES MINERAS S.A.C	DISEÑO DE LA CANTERA HUARMIS GRANDE DEL PROYECTO ARIANA	CLS AOM2018008	28/02/2018	\$30,382.58	S/.3.247	S/.98,652.24	PRESENTA PAG. 130 AL 138	PRESENTA PAG. 139	-----	PRESENTA CONTRATO Y CONFORMIDAD
8	COMPAÑÍA MINERA LOGROÑOS.A	ELABORACION DEL EXPEDIENTE TECNICO DE INGENIERIA DE DETALLE DEL DISEÑO DE CONSTRUCCION Y FUNCIONAMIENTO DE LOS DEPOSITOS DE DESMONTE DE MINA DD1 Y DD2 POMASI UBICADA EN EL DISTRITO DE PALCA, PROVINCIA DE LAMPA, DEPARTAMENTO DE PUNO	CLS S/N	6/07/2018	\$14,703.21	S/.3.206	S/.47,138.50	PRESENTA PAG. 140 AL 145	PRESENTA PAG. 146	-----	PRESENTA CONTRATO Y CONFORMIDAD
9	CONSORCIO DE INGENIEROS EJECUTORES MINEROS S.A. CIEMSA	ELABORACION DEL EXPEDIENTE TECNICO ANALISIS DE ESTABILIDAD FISICA CATRO (04) DEPOSITOS DE DESMONTE DE MINA UNIDAD MINERA LAS AGUILAS, UBICADA EN EL DISTRITO DE OCUVIRI, PROVINCIA DE LAMPA, DEPARTAMENTO DE PUNO	CLS S/N	17/05/2018	\$13,497.67	S/.3.206	S/.43,273.52	PRESENTA PAG. 147 AL 152	PRESENTA PAG. 153	-----	PRESENTA CONTRATO Y CONFORMIDAD
10	COMPAÑÍA MINERA COIMOLACHE S.A.	ELABORACION DEL EXPEDIENTE TECNICO A NIVEL DE INGENIERIA DE DETALLE DEL RECRECIMIENTO DEL DEPOSITO DE INADECUADO-DMI TIWINZA, UBICADA EN EL DEISTRITO DE HUALGAYOC, DEPARTAMENTO DE CAJAMARCA	HES N° 1000059812	8/12/2017	\$2,796.54	S/.3.266	S/.9,133.50	PRESENTA PAG. 154 AL 156	PRESENTA PAG. 157	-----	PRESENTA HOJA DE SERVICIOS, HOJA DE TRABAJO 14339 Y CONFORMIDAD
11			HES N° 1000051208	8/12/2017	\$11,186.16	S/.3.244	S/.36,287.92		PRESENTA PAG. 157	-----	PRESENTA HOJA DE SERVICIOS, HOJA DE TRABAJO 14339 Y CONFORMIDAD
12			HES N° 1000038245	23/08/2017	\$58,809.41	S/.3.296	S/.193,835.80	PRESENTA PAG 158	PRESENTA PAG. 159		PRESENTA HOJAS DE ENTRADA DE SERVICIOS Y CONFORMIDAD
13	COMPAÑÍA MINERA CARAVELI S.A.C	ELABORACION DEL ESTUDIO HIDRAULICO A NIVEL DE DETALLE PARA OBRAS DE PROTECCION HIDRAULICA DE LAS QUEBRADAS DE LA UEA CAPITANA, UBICADA EN EL DISTRITO DE HUANUHUANU, PROVINCIA DE CARAVELI, DEPARTAMENTO DE AREQUIPA	CLS 003-2017-AAySO/CMC	27/03/2017	\$14,229.33	S/.3.241	S/.46,117.24	PRESENTA PAG. 160 AL 163	PRESENTA PAG. 164	-----	PRESENTA CONTRATO Y CONFORMIDAD
13	COMPAÑÍA MINERA CARAVELI S.A.C	ELABORACION DEL ESTUDIO A NIVEL DE INGENIERIA DE DETALLE DE DOS DEPOSITOS DE DESMONTES DE LA U.M. CAPITANA	CLS 002-2017-AAySO/CMC	17/03/2017	\$17,293.25	S/.3.247	S/.56,151.20	PRESENTA PAG. 165 AL 168	PRESENTA PAG. 169	-----	PRESENTA CONTRATO Y CONFORMIDAD
14	COMPAÑÍA MINERA CARAVELI S.A.C	ELABORACION DE EXPEDIENTE A NIVEL DE INGENIERIA DE DETALLE PARA LA CONSTRUCCION DEL DEPOSITO DE RELAVES CHACCHUILLE IV, UBICADA EN EL DISTRITO DE HUANUHUANU, PROVINCIA DE CARAVELI, DEPARTAMENTO DE AREQUIPA	CLS 018-2016-AAySO/CMC O/S 6235	29/12/2016	\$43,633.57	S/.3.361	S/.146,652.42	PRESENTA PAG. 170 AL 178	PRESENTA PAG. 179	-----	PRESENTA CONTRATO Y CONFORMIDAD
15	SMRLTDA LA ESPERANZA DOÑA ARTI DE HUARAZ	ELABORAR LAS INGENIERIAS A NIVEL DE DETALLE: 1. CIERRE DE MINA PARA EL BOTADERO DE DESMONTE DE MINA Y LABORES SUBTERRANEAS 2. SIST. DE TRATAMIENTO DE EFLUENTES MINEROS DE LAS LABORES SUBTERRANEAS 3. REMADIACION DE AREAS DISTURBADAS DE COMPONENTES MINEROS DE LA UEA DOÑA ARTI	CONTRATO S/N	6/02/2017	\$330,400.00	S/.3.277	S/.1,082,720.80	PRESENTA PAG. 180 AL 183	PRESENTA PAG. 184		PRESENTA CONTRATO Y CONFORMIDAD
16	MINERA VETA DORADA S.A.C	ELABORACION DEL ESTUDIO A NIVEL DE INGENIERIA DE DETALLE DE LA AMPLIACION DEL DEPOSITO DE RELAVES DE LA PLANTA DE BENEFICIO HACIENDA METALEX, DISTRITO DE SISA, PROVINCIA DE LUCANAS, DEPARTAMENTO DE AYACUCHO	CONTRATO S/N	16/04/2015	\$27,670.59	S/.3.123	S/.86,415.24	PRESENTA PAG. 188 AL 191	PRESENTA PAG. 192	-----	PRESENTA CONTRATO Y CONFORMIDAD
TOTAL FACTURACIÓN							S/ 3,231,948.30	***CUMPLE TDR***			
PUNTAJE TOTAL								75 PUNTOS			



CONCURSO PÚBLICO N° CP-SM-6-2024-AMSAC-1

SERVICIO DE CONSULTORÍA PARA REALIZAR EL MONITOREO DE ESTABILIDAD FÍSICA E HIDROLÓGICA DE LOS PROYECTOS A CARGO DE ACTIVOS MINEROS SAC UBICADOS EN LAS REGIONES DE LIMA, JUNÍN, PASCO, CAJAMARCA Y PUNO

Requisitos:

El postor debe acreditar un monto facturado acumulado equivalente a Dos millones con 00/100 SOLES (S/ 2'000,000.00), por la contratación de servicios de consultoría iguales o similares al objeto de la convocatoria, durante los diez (10) años anteriores a la fecha de la presentación de ofertas que se computarán desde la fecha de la conformidad o emisión del comprobante de pago, según corresponda.

Se consideran servicios de consultoría similares a los siguientes:

- Elaboración de Estudios de Impacto Ambiental en los campos de geotecnia y/o hidrología y/o hidrogeológicos.
- Elaboración de Estudios de Ingeniería de factibilidad y/o detalle que incluya los campos de geotecnia y/o hidrología y/o hidrogeología en general.
- Elaboración de expedientes técnicos que incluya los campos de geotecnia y/o hidrología y/o hidrogeología en general.
- Estudios Geotécnicos y/o modelamientos geotécnicos en general.
- Estudios o monitoreos de Estabilidad Física y/o Geotécnicos en general y/o
- Monitoreos Hidrogeológicos y/o Hidrológicos y/o
- Elaboración de Planes de Cierre de Minas y/o
- Implementación y/o manejo de sistema de gestión de Relaveras y/o desmonteras y/o PAD y/o tajos y/o canteras.
- Elaboración de expedientes técnicos de obras civiles en general.
- Estudios de Testificación geofísica y/o
- Levantamientos topográficos y/o geodésicos en general.
- Estudios de estabilidad de taludes de componentes mineros en general.
- Levantamientos topográficos de obras civiles en general
- Instrumentación geotécnica en general
- Estudios geológicos y/o geofísicos en general
- Estudios de caracterización geotécnica y/o geofísica de suelos
- Servicios de instrumentación geotécnica.

Acreditación:

La experiencia del postor en la especialidad se acreditará con copia simple de:

(i) **CONTRATOS U ÓRDENES DE SERVICIOS** y su respectiva conformidad o constancia de prestación; o

(ii) **COMPROBANTES DE PAGO** cuya cancelación se acredite documental y fehacientemente, con:

- a) voucher de depósito,
- b) nota de abono,
- c) reporte de estado de cuenta,
- d) cualquier otro documento emitido por Entidad del sistema financiero que acredite el abono o

PUNTAJE / METODOLOGÍA PARA SU ASIGNACIÓN
75 puntos
M = Monto facturado acumulado por el postor por la prestación de servicios de consultoría en la especialidad
M >= 2,500,000.00 ²⁴ :
75 puntos
M >= 2,250,000.00 y < 2,500,000.00:
70 puntos
M > 2,000,000.00 ²⁵ y < 2,250,000.00
65 puntos

Raiser Estrada Machacca
Miembro Suplente del Comité

Mirjana Porlles Arteaga
Presidenta del Comité

Ketty Rodriguez Chinchay
Miembro del Comité



EVALUACIÓN TÉCNICA - FACTORES DE EVALUACIÓN

CONCURSO PÚBLICO N° CP-SM-6-2024-AMSAC-1

SERVICIO DE CONSULTORÍA PARA REALIZAR EL MONITOREO DE ESTABILIDAD FÍSICA E HIDROLÓGICA DE LOS PROYECTOS A CARGO DE ACTIVOS MINEROS SAC UBICADOS EN LAS REGIONES DE LIMA, JUNÍN, PASCO, CAJAMARCA Y PUNO

P O S T O R	POSTORES		EVALUACION TECNICA						
	NOMBRE	RUC	A. EXPERIENCIA DEL POSTOR EN LA ESPECIALIDAD	B. METODOLOGÍA DE LA PROPUESTA	C. EXPERIENCIA DEL PERSONAL CLAVE	D. SOSTENIBILIDAD AMBIENTAL Y SOCIAL	E. INTEGRIDAD EN LA CONTRATACIÓN PÚBLICA	TOTAL	SITUACION
			75.0	2.0	18.0	3.0	2.0	100.0	
	PUNTAJE MAXIMO		75 pts = Mayor a S/ 2'500,000.00	Cronograma de ejecución de actividades. - Descripción de las actividades de control. - Matriz de asignación de responsabilidades.	1. <u>Especialista en Geotecnia</u> Más de 8 años: 9 puntos Más de 6 hasta 8 años: 7 puntos Más de 4 hasta 6 años: 5 puntos	2. <u>Especialista en Hidrología e Hidráulica</u> Más de 6 años: 9 puntos Más de 4 hasta 6 años: 7 puntos Más de 2 hasta 4 años: 5 puntos	ISO 45001:2018 RESPONSABILIDAD SOCIAL ISO 14001:2015 RESPONSABILIDAD HIDRICA ISO 50001:2018 ALCANCE: EJECUCIÓN O CONSTRUCCIÓN DE OBRAS EN GENERAL, u - OBRAS DE REMEDIACIÓN AMBIENTAL, o - CIERRES DE PASIVOS MINEROS Y REMEDIACIONES AMBIENTALES, u - OBRAS DE CIERRE DE MINAS Y REMEDIACIÓN DE PASIVOS MINEROS	ISO 37001:2016 NTP-ISO 37001:2017	
1	CORPORACIÓN GEO SOLUTIONS SRL	20522802060	ACREDITA EL MONTO FACTURADO VALIDO: S/ 3,241,231.00	CUMPLE CON LO SOLICITADO EN LAS BASES: - Cronograma de ejecución de actividades. - Descripción de las actividades de control. - Matriz de asignación de responsabilidades. PAG. 75 AL 119	ESPECIALISTA EN GEOTECNIA = 10 Años, 1 Mes y 7 Días ESP. HIDROLOGIA E HIDRAULICA = 6 Años, 5 Mes y 8 Días	NO ACREDITA	NO ACREDITA		
			75.00	2.00	18.00	0.00	0.00	95.00	CALIFICA
2	GEOTHECNICAL & ENVIRONMENTAL LABORATORY SA	20536893700	ACREDITA EL MONTO FACTURADO VALIDO: S/ 7,455,416.14	CUMPLE CON LO SOLICITADO EN LAS BASES: - Cronograma de ejecución de actividades. - Descripción de las actividades de control. - Matriz de asignación de responsabilidades. PAG. 1496 AL 1531	ESPECIALISTA EN GEOTECNIA = 9 Años, 2 Mes y 10 Días ESP. HIDROLOGIA E HIDRAULICA = 9 Años, 0 Mes y 4 Días	PRESENTA ISO 14001:2015 Fecha vigencia: 24.08.2025 PAG. 1578 - 1579 CUMPLE	PRESENTA PAG. 1582 Fecha vigencia: 21.08.2025 CUMPLE		
			75.00	2.00	18.00	3.00	2.00	100.00	CALIFICA
3	INGENIERIA GERENCIA Y MINERIA SAC	20549388885	ACREDITA EL MONTO FACTURADO VALIDO: S/ 3,231,948.30	CUMPLE CON LO SOLICITADO EN LAS BASES: - Cronograma de ejecución de actividades. - Descripción de las actividades de control. - Matriz de asignación de responsabilidades. PAG. 195 AL 246	ESPECIALISTA EN GEOTECNIA = 10 Años, 6 Mes y 4 Días ESP. HIDROLOGIA E HIDRAULICA = 12 Años, 4 Mes y 23 Días	PRESENTA ISO 45001:2018 Fecha vigencia:29.09.2024 ISO 14001:2015 Fecha vigencia: 29.09.2024 ISO 9001:2015 Fecha vigencia: 29.09.2024 PAG. 248 al 250 EN IDIOMA EXTRANJERO (*) NO CUMPLE	PRESENTA CERTIFICACIONES PERSONALES TODA VEZ QUE LA CERTIFICACIÓN DEBE CORRESPONDER A INGENIERIA GERENCIA Y MINERIA SAC NO CUMPLE		
			75.00	2.00	18.00	0.00	0.00	95.00	CALIFICA
4	CONSORCIO GEOGLOBAL CORP - GEOINSTRUMENTS INTERNATIONAL SAC - GEOGLOBAL CORP SAC	20545914116 20611248041	ACREDITA EL MONTO FACTURADO VALIDO: S/ 5,465,854.60	CUMPLE CON LO SOLICITADO EN LAS BASES: - Cronograma de ejecución de actividades. - Descripción de las actividades de control. - Matriz de asignación de responsabilidades. PAG. 127 AL 155	ESPECIALISTA EN GEOTECNIA = 9 Años, 7 Mes y 10 Días ESP. HIDROLOGIA E HIDRAULICA = 7 Años, 1 Mes y 5 Días	NO ACREDITA	NO ACREDITA		
			75.00	2.00	18.00	0.00	0.00	95.00	CALIFICA

En el caso del postor **INGENIERIA GERENCIA Y MINERIA SAC**, presenta los CERTIFICADOS ISO 45001:2018 E ISO 14001:2015 (FOLIOS 652 al 654), en idioma extranjero. En aplicación al Art. 60 del Reglamento de la Ley de Contrataciones del Estado, se solicitó la subsanación de acuerdo a lo señalado en el literal "d). La traducción de acuerdo a lo previsto en el artículo 59, en tanto se haya presentado el documento objeto de traducción", mediante Acta publicada en el SEACE en fecha 15.10.2024, otorgando el plazo de dos días hábiles. Culinado el plazo, el postor NO CUMPLIÓ con presentar la subsanación, por tanto, no se considera puntaje.

(*)

Raiser Estrada Machacca
Miembro Suplente del Comité

Mirjana Porlles Arteaga
Presidenta del Comité

Ketty Rodríguez Chinchay
Miembro del Comité



Sobre Nosotros +

Servicio +

Cientes +

Recursos +

Hogar

Trabaja Con Nosotros

Introducción

Acreditaciones

Política De Calidad E Imparcialidad

Cobertura Global

Certificación De Sistema De Gestión

Verificación De Certificación


Proceso De Certificación

Proceso De Tramitación De Apelaciones

Proceso De Tramitación De Quejas

Noticias Y Blogs

Contáctenos



Verificación de cert

Por favor ingrese el Número de Registro exacto (El Número de Registro está impreso en su Certificado)

Número de registro

IC-EM-2408214

Entregar

#	Registro de certificado
Certificado No	IC-EM-2408214
nombre de empresa	LABORATORIO GEOTÉCNICO Y AMBIENTAL SA
Estándar	ISO 14001:2015
Alcance	GERENCIA Y ADMINISTRACION; SERVICIOS DE MANTENIMIENTO, OPERACION Y CONTROL; CONSULTORIA DE ESTUDIOS DE MONITOREO; PERFILES EN ETAPA DE PREINVERSION; INGENIERIA CONCEPTUAL, FACTIBILIDAD Y EXPEDIENTES TÉCNICOS Y SUPERVISION DE ELABORACION DE EXPEDIENTES TÉCNICOS EN PROYECTOS RELACIONADOS CON: SANEAMIENTO Y AFINES; ELECTROMECAÁNICA, ENERGÍA, TELECOMUNICACIONES Y AFINES; PRESAS, RIEGO Y AFINES; EDIFICACIONES Y AFINES; INFRAESTRUCTURA VIAL, PUERTOS Y AFINES; PROYECTOS AMBIENTALES Y AFINES; PROYECTOS DE RECUPERACIÓN DE SERVICIOS ECOSISTÉMICOS DE MICROCUENCAS Y/O CARRETERAS POR AFECTACIÓN DE PASIVOS; EVALUACIÓN, DIAGNÓSTICO Y ELABORACIÓN DE ESTUDIOS DE IMPACTO AMBIENTAL Y SOCIAL (EIAS), PROGRAMAS DE EDUCACIÓN Y GESTIÓN AMBIENTAL (PAMA), PROGRAMAS ESPECIALES DE GESTIÓN AMBIENTAL (PEMA), EVALUACIONES AMBIENTALES (EA), DECLARACIONES JURADAS (DJ), PLANES DE ABANDONO, AUDITORÍAS AMBIENTALES, PLANES AMBIENTALES DETALLADOS, PAMA Y OTROS INSTRUMENTOS DE GESTIÓN AMBIENTAL; PLANES DE CIERRE DE SECTORES MINEROS E HIDROCARBUROS Y/O OTROS; CIERRE DE PASIVOS MINEROS Y REMEDIACIONES AMBIENTALES; ESTABILIDAD FÍSICA, ESTABILIDAD HIDROLÓGICA Y ESTABILIDAD GEOQUÍMICA; PLANTAS DE TRATAMIENTO DE AGUAS MINERAS, INDUSTRIALES Y/O DOMÉSTICAS; SERVICIOS GENERALES DE INGENIERÍA; PARA PROPÓSITOS DE SOSTENIBILIDAD AMBIENTAL Y SOCIAL EN LOS SECTORES DE MINERÍA, ENERGÍA, HIDROCARBUROS, INDUSTRIA E INFRAESTRUCTURA. SUPERVISIÓN Y/O INSPECCIÓN DE OBRAS EN GENERAL.
Fecha de emisión	24 de agosto de 2024
Fecha de validez	23-08-2027
Estado	Válido

La búsqueda mostrará el estado del cliente certificado con los estándares y alcances asociados.

Cualquier discrepancia o detalles faltantes se pueden informar a info@intercert.com para su verificación y actualización.



Verificación de cert

Por favor ingrese el Número de Registro exacto INTERCERT)

Número de registro

IC-AB-2308195

Entregar

#	Registro de certificado
Certificado No	Documento IC-AB-2308195
nombre de empresa	LABORATORIO GEOTÉCNICO
Estándar	ISO 37001:2016
Alcance	GERENCIA Y ADMINISTRACION; SERVICIOS DE MANTENIMIENTO, OPERACION Y CONTROL; CONSULTORIA DE ESTUDIOS DE MONITOREO, PERFILES DE ETAPA DE PREINVERSION, INGENIERIA CONCEPTUAL, EXPEDIENTES DE FACTIBILIDAD Y TECNICO Y SUPERVISION DE OBRAS; EN PROYECTOS RELACIONADOS CON: SANEAMIENTO Y AFINES; ELECTROMECAÁNICA, ENERGIA, TELECOMUNICACIONES Y AFINES; PRESAS, RIEGO Y AFINES; EDIFICACIONES Y AFINES; INFRAESTRUCTURA VIAL, PUERTOS Y AFINES; PROYECTOS AMBIENTALES Y AFINES; PROYECTOS DE RECUPERACION DE SERVICIOS ECOSISTEMICOS DE MICROCUENCAS Y/O ARROYOS POR AFECTACION DE PASIVOS; PLANES DE CIERRE DE MINAS E HIDROCARBUROS; ESTABILIDAD FÍSICA, ESTABILIDAD HIDROLÓGICA Y ESTABILIDAD GEOQUÍMICA; PLANTAS DE TRATAMIENTO DE AGUAS MINERAS, INDUSTRIALES Y/O DOMÉSTICAS; SERVICIOS DE INGENIERÍA EN GENERAL; CON EL PROPÓSITO DE LA SUSTENTABILIDAD AMBIENTAL Y SOCIAL EN LOS SECTORES DE MINERÍA, ENERGÍA, HIDROCARBUROS, INDUSTRIA E INFRAESTRUCTURA. PRESTADOR DE SERVICIOS DE LABORATORIO DE MECÁNICA Y PROPIEDADES FÍSICO-QUÍMICAS DE MATERIALES.
Fecha de emisión	22 de agosto de 2023
Fecha de validez	21 de agosto de 2026
Estado	Válido

La búsqueda mostrará el estado del cliente certificado con los estándares y alcances asociados.

Cualquier discrepancia o detalles faltantes se pueden informar a info@intercert.com para su verificación y actualización.

Certificaciones de sistemas de gestión

ISO 37001:2016

- Sistema de Gestión Antisoborno

ISO 50001:2018

- Sistema de Gestión Energética

ISO 27001:2022

- Sistema de Gestión de Seguridad de la Información

ISO 22000:2018

- Sistema de Gestión de Seguridad Alimentaria



CUADRO DE EVALUACION ECONÓMICA Y ORDEN DE MERITO

CONCURSO PÚBLICO N° CP-SM-6-2024-AMSAC-1

SERVICIO DE CONSULTORÍA PARA REALIZAR EL MONITOREO DE ESTABILIDAD FÍSICA E HIDROLÓGICA DE LOS PROYECTOS A CARGO DE ACTIVOS MINEROS
SAC UBICADOS EN LAS REGIONES DE LIMA, JUNÍN, PASCO, CAJAMARCA Y PUNO

P O S T O R	POSTORES		PUNTAJE EVALUACIÓN TECNICA	Oferta Económica S/	EVALUACION ECONOMICA			PUNTAJE TOTAL PONDERADO		PUNTAJE TOTAL	ORDEN DE PRELACION
					Val. Est.	S/1,703,589.60					
	NOMBRE	RUC			Oferta Económica Rectificada S/.	Puntaje Económico	% V.R.	Ponderación Técnica	Ponderación Económica		
	PUNTAJE MAXIMO				100.0	OFERTA MENOR	910,113.47		0.80		
1	CORPORACIÓN GEO SOLUTIONS SRL	20522802060	95.00	1,495,414.00	1,495,414.00	60.86	87.78%	76.00	12.17	88.17	2°
2	GEOTHECNICAL & ENVIRONMENTAL LABORATORY SA	20536893700	100.00	910,113.47	910,113.47	100.00	53.42%	80.00	20.00	100.00	1°
3	INGENIERIA GERENCIA Y MINERIA SAC	20549388885	95.00	1,551,001.44	1,551,001.44	58.68	91.04%	76.00	11.74	87.74	3°
4	CONSORCIO GEOGLOBAL CORP - GEOINSTRUMENTS INTERNATIONAL SAC - GEOGLOBAL CORP SAC	20545914116 20611248041	95.00	3,599,713.90	3,599,713.90	25.28	211.30%	76.00	5.06	81.06	4°

Raiser Estrada Machacca
Miembro Suplente del Comité

Mirjana Porlles Arteaga
Presidenta del Comité

Ketty Rodriguez Chinchay
Miembro del Comité

OFERTA ECONÓMICA

Señores

COMITÉ DE SELECCIÓN

CONCURSO PÚBLICO Nº CP-SM-6-2024-AMSAC-1

Presente.-

Es grato dirigirme a usted, para hacer de su conocimiento que, de acuerdo con las bases, mi oferta económica es la siguiente:

TABLA NRO. 02. - PASIVOS AMBIENTALES MINEROS GENERADOS POR LA EX UNIDAD MINERA LICHICOCHA						
ÍTEM	ACTIVIDAD/DESCRIPCIÓN	UNID.	INCID.	CANT.	UNIT (\$/)	TOTAL (\$/)
1	ESTUDIOS					
1.1	ESTABILIDAD FÍSICA					
1.1.1	ANÁLISIS DE ESTABILIDAD ESTÁTICA	Unid	1	1	2,500.00	2,500.00
1.1.2	ANÁLISIS DE ESTABILIDAD PSEUDO ESTÁTICA	Unid	1	1	2,500.00	2,500.00
1.2	TOPOGRAFÍA					
1.2.1	MEDICIÓN DE HITOS TOPOGRÁFICOS	Und	1	1	2,500.00	2,500.00
1.2.2	INSTALACION DE HITOS TOPOGRÁFICOS	Und	1	1	2,500.00	2,500.00
1.2.3	LEVANTAMIENTO TOPOGRÁFICO	Und	1	1	10,000.00	10,000.00
1.3	ESTABILIDAD HIDROLÓGICA					
1.3.1	MONITOREO HIDRÁULICO (POR ESTRUCTURA HIDRÁULICA)	Und	1	3	2500	7,500.00
COSTO DIRECTO						27,500.00
Nota:						
- Los costos incluyen todos los gastos necesarios (estudios, equipos, materiales, personal clave, personal de apoyo, gastos de movilización, gastos operativos, logísticos, otros) para el desarrollo del servicio; AMSAC no reconocerá costos adicionales a los establecidos en la presente partida.						
- Los costos comprenderán el desarrollo del servicio para un (01) semestre						

CORPORACIÓN
GEO-SOLUTIONS S.R.L.
ALEJANDRA CAM ARISTA
Gerente General

TABLA NRO 03. - PASIVOS AMBIENTALES MINEROS GENERADOS POR LA EX UNIDAD MINERA HUAMUYO						
ÍTEM	ACTIVIDAD/DESCRIPCIÓN	UNID.	INCID.	CANT.	UNIT (\$/)	TOTAL (\$/)
1	ESTUDIOS					
1.1	ESTABILIDAD FÍSICA					
1.1.1	ANÁLISIS DE ESTABILIDAD ESTÁTICA	Unid	1	3	2,500.00	7,500.00
1.1.2	ANÁLISIS DE ESTABILIDAD PSEUDO ESTÁTICA	Unid	1	3	2,500.00	7,500.00
1.2	TOPOGRAFÍA					
1.2.1	MEDICIÓN DE HITOS TOPOGRÁFICOS	Und	1	3	2,500.00	7,500.00
1.2.2	INSTALACIÓN DE HITOS TOPOGRÁFICOS	Und	1	1	2,500.00	2,500.00
1.2.3	LEVANTAMIENTO TOPOGRÁFICO	Und	1	3	5,000.00	15,000.00
1.3	ESTABILIDAD HIDROLÓGICA					
1.3.1	MONITOREO HIDRÁULICO (POR ESTRUCTURA HIDRÁULICA)	Und	1	4	2500	10,000.00
COSTO DIRECTO						50,000.00
Nota: - Los costos incluyen todos los gastos necesarios (estudios, equipos, materiales, personal clave, personal de apoyo, gastos de movilización, gastos operativos, logísticos, otros) para el desarrollo del servicio; AMSAC no reconocerá costos adicionales a los establecidos en la presente partida. - Los costos comprenderán el desarrollo del servicio para un (01) semestre.						

TABLA NRO 04. - PASIVOS AMBIENTALES MINEROS GENERADOS POR LA EX UNIDAD MINERA HUANCHURINA						
ÍTEM	ACTIVIDAD/DESCRIPCIÓN	UNID.	INCID.	CANT.	UNIT (\$/)	TOTAL (\$/)
1	ESTUDIOS					
1.1	ESTABILIDAD FÍSICA					
1.1.1	ANÁLISIS DE ESTABILIDAD ESTÁTICA	Unid	1	1	2,500.00	2,500.00
1.1.2	ANÁLISIS DE ESTABILIDAD PSEUDO ESTÁTICA	Unid	1	1	2,500.00	2,500.00
1.2	TOPOGRAFÍA					
1.2.1	MEDICIÓN DE HITOS TOPOGRÁFICOS	Und	1	2	2,500.00	5,000.00
1.2.2	INSTALACIÓN DE HITOS TOPOGRÁFICOS	Und	1	1	2,000.00	2,000.00
1.2.3	LEVANTAMIENTO TOPOGRÁFICO	Und	1	1	10,000.00	10,000.00
1.3	ESTABILIDAD HIDROLÓGICA					
1.3.1	MONITOREO HIDRÁULICO (POR ESTRUCTURA HIDRÁULICA)	Und	1	3	2500	7,500.00
COSTO DIRECTO						29,500.00
Nota. Los costos incluyen todos los gastos necesarios (estudios, equipos, materiales, personal clave, personal de apoyo, gastos de movilización, gastos operativos, logísticos, otros) para el desarrollo del servicio; AMSAC no reconocerá costos adicionales a los establecidos en la presente partida. - Los costos comprenderán el desarrollo del servicio para los dos 01 semestre (2 veces)						


**CORPORACION
GEO-SOLUTIONS S.R.L.**
ALEJANDRA CAM ARISTA
Gerente General

TABLA NRO 05. - PASIVOS AMBIENTALES MINEROS GENERADOS POR LA EX UNIDADES MINERAS ACOBAMBA Y COLQUI

ÍTEM	ACTIVIDAD/DESCRIPCIÓN	UNID.	INCID.	CANT.	UNIT (S/)	TOTAL (S/)
1	ESTUDIOS					
1.1	ESTABILIDAD FÍSICA					
1.1.1	ANÁLISIS DE ESTABILIDAD ESTÁTICA	Unid	2	3	2,500.00	15,000.00
1.1.2	ANÁLISIS DE ESTABILIDAD PSEUDO ESTÁTICA	Unid	2	3	2,500.00	15,000.00
1.2	TOPOGRAFÍA					
1.2.1	MEDICIÓN DE HITOS TOPOGRÁFICOS	Und	2	6	1,500.00	18,000.00
1.2.2	INSTALACION DE HITOS TOPOGRÁFICOS	Und	1	1	1,500.00	1,500.00
1.2.3	LEVANTAMIENTO TOPOGRÁFICO	Und	2	3	5,000.00	30,000.00
1.3	ESTABILIDAD HIDROLÓGICA					
1.3.1	MONITOREO HIDRÁULICO (POR ESTRUCTURA HIDRÁULICA)	Und	2	17	1000	34,000.00
COSTO DIRECTO						113,500.00

Nota.

- Los costos incluyen todos los gastos necesarios (estudios, equipos, materiales, personal clave, personal de apoyo, gastos de movilización, gastos operativos, logísticos, otros) para el desarrollo del servicio; AMSAC no reconocerá costos adicionales a los establecidos en la presente partida.
- Los costos comprenderán el desarrollo del servicio para los dos semestres (2 veces)

TABLA NRO 06. - PASIVOS AMBIENTALES MINEROS DE CASAPALCA, ANTUQUITO, BELLAVISTA Y TABLACHACA

ÍTEM	ACTIVIDAD/DESCRIPCIÓN	UNID.	INCID.	CANT.	UNIT (S/)	TOTAL (S/)
1	ESTUDIOS					
1.1	ESTABILIDAD FÍSICA					
1.1.1	ANÁLISIS DE ESTABILIDAD ESTÁTICA	Unid	1	4	2,000.00	8,000.00
1.1.2	ANÁLISIS DE ESTABILIDAD PSEUDO ESTÁTICA	Unid	1	4	2,000.00	8,000.00
1.2	TOPOGRAFÍA					
1.2.1	MEDICIÓN DE HITOS TOPOGRÁFICOS	Und	1	7	2,500.00	17,500.00
1.2.2	INSTALACIÓN DE HITOS TOPOGRÁFICOS	Und	1	1	2,500.00	2,500.00
1.2.3	LEVANTAMIENTO TOPOGRÁFICO	Und	1	4	5,000.00	20,000.00
1.3	ESTABILIDAD HIDROLÓGICA					
1.3.1	MONITOREO HIDRÁULICO (POR ESTRUCTURA HIDRÁULICA)	Und	1	25	1000	25,000.00
COSTO DIRECTO						81,000.00

Nota.

- Los costos incluyen todos los gastos necesarios (estudios, equipos, materiales, personal clave, personal de apoyo, gastos de movilización, gastos operativos, logísticos, otros) para el desarrollo del servicio; AMSAC no reconocerá costos adicionales a los establecidos en la presente partida.
- Los costos comprenderán el desarrollo del servicio al inicio (1 vez)


**CORPORACION
GEO-SOLUTIONS S.R.L.**
ALEJANDRA CAM ARISTA
 Gerente General

TABLA NRO 08. - PASIVOS AMBIENTALES MINEROS DEL PROYECTO MICHQUILLAY

ÍTEM	ACTIVIDAD/DESCRIPCIÓN	UNID.	INCID.	CANT.	UNIT (\$/)	TOTAL (\$/)
1	ESTUDIOS					
1.1	ESTABILIDAD FÍSICA					
1.1.1	ANÁLISIS DE ESTABILIDAD ESTÁTICA	Unid	1	4	2,500.00	10,000.00
1.1.2	ANÁLISIS DE ESTABILIDAD PSEUDO ESTÁTICA	Unid	1	4	2,500.00	10,000.00
1.2	TOPOGRAFÍA					
1.2.1	MEDICIÓN DE HITOS TOPOGRÁFICOS	Und	1	7	2,500.00	17,500.00
1.2.2	INSTALACIÓN DE HITOS TOPOGRÁFICOS	Und	1	1	2,500.00	2,500.00
1.2.3	LEVANTAMIENTO TOPOGRÁFICO	Und	1	7	5,000.00	35,000.00
1.3	ESTABILIDAD HIDROLÓGICA					
1.3.1	MONITOREO HIDRÁULICO (POR ESTRUCTURA HIDRÁULICA)	Und	1	3	1500	4,500.00
COSTO DIRECTO						79,500.00

Nota.

- Los costos incluyen todos los gastos necesarios (estudios, equipos, materiales, personal clave, personal de apoyo, gastos de movilización, gastos operativos, logísticos, otros) para el desarrollo del servicio; AMSAC no reconocerá costos adicionales a los establecidos en la presente partida.

- Los costos comprenderán el desarrollo del servicio al inicio (1 vez)

TABLA NRO 07. - PASIVOS AMBIENTALES MINEROS DE VADO Y MALPASO

ÍTEM	ACTIVIDAD/DESCRIPCIÓN	UNID.	INCID.	CANT.	UNIT (\$/)	TOTAL (\$/)
1	ESTUDIOS					
1.1	ESTABILIDAD FÍSICA					
1.1.1	ANÁLISIS DE ESTABILIDAD ESTÁTICA	Unid	1	2	2,500.00	5,000.00
1.1.2	ANÁLISIS DE ESTABILIDAD PSEUDO ESTÁTICA	Unid	1	2	2,500.00	5,000.00
1.2	TOPOGRAFÍA					
1.2.1	MEDICIÓN DE HITOS TOPOGRÁFICOS	Und	1	4	2,500.00	10,000.00
1.2.2	INSTALACIÓN DE HITOS TOPOGRÁFICOS	Und	1	1	2,500.00	2,500.00
1.2.3	LEVANTAMIENTO TOPOGRÁFICO	Und	1	4	5,000.00	20,000.00
1.3	ESTABILIDAD HIDROLÓGICA					
1.3.1	MONITOREO HIDRÁULICO (POR ESTRUCTURA HIDRÁULICA)	Und	1	5	1500	7,500.00
COSTO DIRECTO						50,000.00

Nota.

- Los costos incluyen todos los gastos necesarios (estudios, equipos, materiales, personal clave, personal de apoyo, gastos de movilización, gastos operativos, logísticos, otros) para el desarrollo del servicio; AMSAC no reconocerá costos adicionales a los establecidos en la presente partida.

- Los costos comprenderán el desarrollo del servicio al inicio (1 vez)


**CORPORACIÓN
GEO-SOLUCIONES S.R.L.**
ALEJANDRA CAM ARISTA
 Gerente General

TABLA NRO 09. - 05 RELAVERAS REMEDIADAS EL DORADO						
ÍTEM	ACTIVIDAD/DESCRIPCIÓN	UNID.	INCID.	CANT.	UNIT (S/)	TOTAL (S/)
1	ESTUDIOS					
1.1	ESTABILIDAD FÍSICA					
1.1.1	ANÁLISIS DE ESTABILIDAD ESTÁTICA	Unid	1	5	1,500.00	7,500.00
1.1.2	ANÁLISIS DE ESTABILIDAD PSEUDO ESTATICA	Unid	1	5	1,500.00	7,500.00
1.2	TOPOGRAFÍA					
1.2.1	MEDICIÓN DE HITOS TOPOGRÁFICOS	Und	1	12	2,500.00	30,000.00
1.2.2	INSTALACIÓN DE HITOS TOPOGRÁFICOS	Und	1	1	2,500.00	2,500.00
1.2.3	LEVANTAMIENTO TOPOGRÁFICO	Und	1	5	5,000.00	25,000.00
1.3	ESTABILIDAD HIDROLÓGICA					
1.3.1	MONITOREO HIDRÁULICO (POR ESTRUCTURA HIDRÁULICA)	Und	1	13	1500	19,500.00
COSTO DIRECTO						92,000.00
Nota: - Los costos incluyen todos los gastos necesarios (estudios, equipos, materiales, personal clave, personal de apoyo, gastos de movilización, gastos operativos, logísticos, otros) para el desarrollo del servicio; AMSAC no reconocerá costos adicionales a los establecidos en la presente partida. - Los costos comprenderán el desarrollo del servicio al inicio (1 vez)						

TABLA NRO 10. - PASIVOS AMBIENTALES MINEROS DE LAS EX UNIDADES MINERAS EL DORADO Y BARRAGÁN						
ÍTEM	ACTIVIDAD/DESCRIPCIÓN	UNID.	INCID.	CANT.	UNIT (S/)	TOTAL (S/)
1	ESTUDIOS					
1.1	ESTABILIDAD FÍSICA					
1.1.1	ANÁLISIS DE ESTABILIDAD ESTÁTICA	Unid	1	5	2,500.00	12,500.00
1.1.2	ANÁLISIS DE ESTABILIDAD PSEUDO ESTÁTICA	Unid	1	5	2,500.00	12,500.00
1.2	TOPOGRAFÍA					
1.2.1	MEDICIÓN DE HITOS TOPOGRÁFICOS	Und	1	5	2,500.00	12,500.00
1.2.2	INSTALACIÓN DE HITOS TOPOGRÁFICOS	Und	1	1	2,500.00	2,500.00
1.2.3	LEVANTAMIENTO TOPOGRÁFICO	Und	1	5	5,000.00	25,000.00
1.3	ESTABILIDAD HIDROLÓGICA					
1.3.1	MONITOREO HIDRÁULICO (POR ESTRUCTURA HIDRÁULICA)	Und	1	9	1500	13,500.00
COSTO DIRECTO						78,500.00
Nota. - Los costos incluyen todos los gastos necesarios (estudios, equipos, materiales, personal clave, personal de apoyo, gastos de movilización, gastos operativos, logísticos, otros) para el desarrollo del servicio; AMSAC no reconocerá costos adicionales a los establecidos en la presente partida. - Los costos comprenderán el desarrollo del servicio para un (01) semestre.						


**CORPORACION
GEO-SOLUTIONS S.R.L.**
ALEJANDRA CAM ARISTA
Gerente General

TABLA NRO 11. - PASIVOS AMBIENTALES MINEROS DE LA EX UNIDAD MINERA LA PASTORA

ÍTEM	ACTIVIDAD/DESCRIPCIÓN	UNID.	INCID.	CANT.	UNIT (S/)	TOTAL (S/)
1	ESTUDIOS					
1.1	ESTABILIDAD FÍSICA					
1.1.1	ANÁLISIS DE ESTABILIDAD ESTÁTICA	Unid	2	4	1,500.00	12,000.00
1.1.2	ANÁLISIS DE ESTABILIDAD PSEUDO ESTÁTICA	Unid	2	4	1,500.00	12,000.00
1.2	TOPOGRAFÍA					
1.2.1	MEDICIÓN DE HITOS TOPOGRÁFICOS	Und	2	6	1,500.00	18,000.00
1.2.2	INSTALACIÓN DE HITOS TOPOGRÁFICOS	Und	1	1	1,500.00	1,500.00
1.2.3	LEVANTAMIENTO TOPOGRÁFICO	Und	2	6	2,500.00	30,000.00
COSTO DIRECTO						73,500.00

Nota.

- Los costos incluyen todos los gastos necesarios (estudios, equipos, materiales, personal clave, personal de apoyo, gastos de movilización, gastos operativos, logísticos, otros) para el desarrollo del servicio; AMSAC no reconocerá costos adicionales a los establecidos en la presente partida.
- Los costos comprenderán el desarrollo del servicio para los dos semestres (2 veces)

TABLA NRO 12. - PASIVOS AMBIENTALES MINEROS DE LA EX UNIDAD MINERA LOS NEGROS

ÍTEM	ACTIVIDAD/DESCRIPCIÓN	UNID.	INCID.	CANT.	UNIT (S/)	TOTAL (S/)
1	ESTUDIOS					
1.1	ESTABILIDAD FÍSICA					
1.1.1	ANÁLISIS DE ESTABILIDAD ESTÁTICA	Und	2	4	1,500.00	12,000.00
1.1.2	ANÁLISIS DE ESTABILIDAD PSEUDO ESTÁTICA	Und	2	4	1,500.00	12,000.00
1.2	TOPOGRAFÍA					
1.2.1	MEDICIÓN DE HITOS TOPOGRÁFICOS	Und	2	4	1,500.00	12,000.00
1.2.2	INSTALACIÓN DE HITOS TOPOGRÁFICOS	Und	2	4	1,000.00	8,000.00
1.2.3	LEVANTAMIENTO TOPOGRÁFICO	Und	2	4	10,000.00	80,000.00
1.2.4	SONDEOS GEOFÍSICOS MASW	Und	2	4	3,000.00	24,000.00
1.3	GEOTECNIA					
1.3.1	ENSAYOS DE LABORATORIO (MECÁNICA DE SUELOS, ENSAYOS ESTÁNDAR (CLASIFICACIÓN DE SUELOS, GRANULOMETRÍA, LÍMITES DE CONSISTENCIA Y HUMEDAD	Und	2	4	1,000.00	8,000.00
1.3.2	ENSAYOS DE CORTE DIRECTO (PARÁMETROS DE RESISTENCIA DE SUELO, COHESIÓN, ÁNGULO DE FRICCIÓN)	Und	2	4	1,000.00	8,000.00
	ENSAYOS DE GRAVEDAD ESPECÍFICA DE SÓLIDOS DE SUELOS	Und	2	4	1,000.00	8,000.00
1.4	ESTABILIDAD HIDROLÓGICA					
1.4.1	MONITOREO HIDRÁULICO (POR ESTRUCTURA HIDRÁULICA)	Und	2	13	1500	39,000.00
COSTO DIRECTO						211,000.00

Nota:

- Los costos incluyen todos los gastos necesarios (estudios, equipos, materiales, personal clave, personal de apoyo, gastos de movilización, gastos operativos, logísticos, otros) para el desarrollo del servicio; AMSAC no reconocerá costos adicionales a los establecidos en la presente partida.

Los costos comprenderán el desarrollo del servicio para los dos semestres (2 veces)


**CORPORACIÓN
GEO-SOLUTIONS S.R.L.**
ALEJANDRA CAM ARISTA
 Gerente General

TABLA NRO 13. - PASIVOS AMBIENTALES MINEROS DE LA EX UNIDAD MINERA SAN ANTONIO DE ESQUILACHE

ÍTEM	ACTIVIDAD/DESCRIPCIÓN	UNID.	INCID.	CANT.	UNIT (\$/)	TOTAL (\$/)
1	ESTUDIOS					
1.1	ESTABILIDAD FÍSICA					
1.1.1	ANÁLISIS DE ESTABILIDAD ESTÁTICA	Und	2	5	1,500.00	15,000.00
1.1.2	ANÁLISIS DE ESTABILIDAD PSEUDO ESTÁTICA	Und	2	5	1,500.00	15,000.00
1.2	TOPOGRAFÍA					
1.2.1	MEDICIÓN DE HITOS TOPOGRÁFICOS	Und	2	10	1,000.00	20,000.00
1.2.2	INSTALACIÓN DE HITOS TOPOGRÁFICOS	Und	1	2	1,000.00	2,000.00
1.2.3	LEVANTAMIENTO TOPOGRÁFICO	Und	2	10	3,500.00	70,000.00
1.3	ESTABILIDAD HIDROLÓGICA					
1.3.1	MONITOREO HIDRÁULICO (POR ESTRUCTURA HIDRÁULICA)	Und	2	13	1500	39,000.00
COSTO DIRECTO						161,000.00

Nota.

- Los costos incluyen todos los gastos necesarios (estudios, equipos, materiales, personal clave, personal de apoyo, gastos de movilización, gastos operativos, logísticos, otros) para el desarrollo del servicio; AMSAC no reconocerá costos adicionales a los establecidos en la presente partida.
- Los costos comprenderán el desarrollo del servicio para los dos semestres (2 veces)

TABLA NRO 14. - PASIVOS AMBIENTALES MINEROS DE LA EX UNIDAD MINERA ALADINO VI

ÍTEM	ACTIVIDAD/DESCRIPCIÓN	UNID.	INCID.	CANT.	UNIT (\$/)	TOTAL (\$/)
1	ESTUDIOS					
1.1	ESTABILIDAD FÍSICA					
1.1.1	ANÁLISIS DE ESTABILIDAD ESTÁTICA	Und	2	1	1,500.00	3,000.00
1.1.2	ANÁLISIS DE ESTABILIDAD PSEUDO ESTÁTICA	Und	2	1	1,500.00	3,000.00
1.2	TOPOGRAFÍA					
1.2.1	MEDICIÓN DE HITOS TOPOGRÁFICOS	Und	2	7	1,500.00	21,000.00
1.2.2	INSTALACIÓN DE HITOS TOPOGRÁFICOS	Und	2	1	1,500.00	3,000.00
1.2.3	LEVANTAMIENTO TOPOGRÁFICO	Und	2	1	5,000.00	10,000.00
1.3	ESTABILIDAD HIDROLÓGICA					
1.3.1	MONITOREO HIDRÁULICO (POR ESTRUCTURA HIDRÁULICA)	Und	2	5	1500	15,000.00
COSTO DIRECTO						55,000.00

Nota.



- Los costos incluyen todos los gastos necesarios (estudios, equipos, materiales, personal clave, personal de apoyo, gastos de movilización, gastos operativos, logísticos, otros) para el desarrollo del servicio; AMSAC no reconocerá costos adicionales a los establecidos en la presente partida.
- Los costos comprenderán el desarrollo del servicio para los dos semestres (2 veces)


**CORPORACION
GEO-SOLUTIONS S.R.L.**
ALEJANDRA CAM ARISTA
 Gerente General

PRESUPUESTO GENERAL		
TABLA N°	DETALLE	OFERTA ECONOMICA
1	PASIVOS AMBIENTALES MINEROS GENERADOS POR LA EX UNIDAD MINERA LICHICOCHA	27,500.00
2	PASIVOS AMBIENTALES MINEROS GENERADOS POR LA EX UNIDAD MINERA HUAMUYO	50,000.00
3	PASIVOS AMBIENTALES MINEROS GENERADOS POR LA EX UNIDAD MINERA HUANCHURINA	29,500.00
4	PASIVOS AMBIENTALES MINEROS GENERADOS POR LA EX UNIDAD MINERA ACOBAMBA Y COLQUI	113,500.00
5	PASIVOS AMBIENTALES MINEROS DE CASAPALCA, ANTUQUITO, BELLAVISTA Y TABLACHACA	81,000.00
6	PASIVOS AMBIENTALES MINEROS DE VADO Y MALPASO	50,000.00
7	PASIVOS AMBIENTALES MINEROS DEL PROYECTO MICHICUILLAY	79,500.00
8	05 RELAVERAS REMEDIADAS EL DORADO	92,000.00
9	PASIVOS AMBIENTALES MINEROS DE LAS EX UNIDADES MINERAS EL DORADO Y BARRAGÁN	78,500.00
10	PASIVOS AMBIENTALES MINEROS DE LA EX UNIDAD MINERA LA PASTORA	73,500.00
11	PASIVOS AMBIENTALES MINEROS DE LA EX UNIDAD MINERA LOS NEGROS	211,000.00
12	PASIVOS AMBIENTALES MINEROS DE LA EX UNIDAD MINERA SAN ANTONIO DE ESQUILACHE	161,000.00
13	PASIVOS AMBIENTALES MINEROS DE LA EX UNIDAD MINERA ALADINO VI	55,000.00
COSTO DIRECTO		S/ 1,102,000.00
	GASTOS GENERALES 10%	110,200.00
	UTILIDAD 5%	55,100.00
	SUB TOTAL	1,267,300.00
	IGV 18%	228,114.00
	COSTO TOTAL	1,495,414.00

La oferta económica SOLES (S/) incluye todos los tributos, seguros, transporte, inspecciones, pruebas y, de ser el caso, los costos laborales conforme a la legislación vigente, así como cualquier otro concepto que pueda tener incidencia sobre el costo del servicio de consultoría a contratar; excepto la de aquellos postores que gocen de alguna exoneración legal, no incluirán en su oferta económica los tributos respectivos.

9 DE SETIEMBRE DEL 2024

 CORPORACION
GEO-SOLUTIONS S.R.L.

ALEJANDRA CAM ARISTA
Gerente General

 CORPORACION
GEO-SOLUTIONS S.R.L.

ALEJANDRA CAM ARISTA
Gerente General



CONCURSO PÚBLICO N° CP-SM-6-2024-AMSAC-1

SERVICIO DE CONSULTORÍA PARA REALIZAR EL MONITOREO DE ESTABILIDAD FÍSICA E HIDROLÓGICA DE LOS PROYECTOS A CARGO DE ACTIVOS MINEROS SAC UBICADOS EN LAS REGIONES DE LIMA, JUNÍN, PASCO, CAJAMARCA Y PUNO

VALIDACIÓN DE OFERTA ECONÓMICA

POSTOR: CORPORACIÓN GEO SOLUTIONS SRL

PRESUPUESTO GENERAL		
TABLA N°	DETALLE	OFERTA ECONOMICA
1	PASIVOS AMBIENTALES MINEROS GENERADOS POR LA EX UNIDAD MINERA LICHICOCHA	27,500.00
2	PASIVOS AMBIENTALES MINEROS GENERADOS POR LA EX UNIDAD MINERA HUAMUYO	50,000.00
3	PASIVOS AMBIENTALES MINEROS GENERADOS POR LA EX UNIDAD MINERA HUANCHURINA	29,500.00
4	PASIVOS AMBIENTALES MINEROS GENERADOS POR LA EX UNIDAD MINERA ACOBAMBA Y COLQUI	113,500.00
5	PASIVOS AMBIENTALES MINEROS DE CASAPALCA, ANTUQUITO, BELLAVISTA Y TABLACHACA	81,000.00
6	PASIVOS AMBIENTALES MINEROS DE VADO Y MALPASO	50,000.00
7	PASIVOS AMBIENTALES MINEROS DEL PROYECTO MICHQUILLAY	79,500.00
8	05 RELAVERAS REMEDIADAS EL DORADO	92,000.00
9	PASIVOS AMBIENTALES MINEROS DE LAS EX UNIDADES MINERAS EL DORADO Y BARRAGÁN	78,500.00
10	PASIVOS AMBIENTALES MINEROS DE LA EX UNIDAD MINERA LA PASTORA	73,500.00
11	PASIVOS AMBIENTALES MINEROS DE LA EX UNIDAD MINERA LOS NEGROS	211,000.00
12	PASIVOS AMBIENTALES MINEROS DE LA EX UNIDAD MINERA SAN ANTONIO DE ESQUILACHE	161,000.00
13	PASIVOS AMBIENTALES MINEROS DE LA EX UNIDAD MINERA ALADINO VI	55,000.00
COSTO DIRECTO		S/ 1,102,000.00
	GASTOS GENERALES	110,200.00
	UTILIDAD	55,100.00
	SUB TOTAL	1,267,300.00
	IGV 18%	228,114.00
	COSTO TOTAL	1,495,414.00

Raiser Estrada Machacca
Miembro Suplente del Comité

Mirjana Porlles Arteaga
Presidenta del Comité

Ketty Rodriguez Chinchay
Miembro del Comité

TABLA NRO. 02. - PASIVOS AMBIENTALES MINEROS GENERADOS POR LA EX UNIDAD MINERA LICHICOCHA						
ÍTEM	ACTIVIDAD/DESCRIPCIÓN	UNID.	INCID.	CANT.	UNIT (S/)	TOTAL (S/)
1	ESTUDIOS					
1.1	ESTABILIDAD FÍSICA					
1.1.1	ANÁLISIS DE ESTABILIDAD ESTÁTICA	Unid	1	1	2,500.00	2,500.00
1.1.2	ANÁLISIS DE ESTABILIDAD PSEUDO ESTÁTICA	Unid	1	1	2,500.00	2,500.00
1.2	TOPOGRAFÍA					
1.2.1	MEDICIÓN DE HITOS TOPOGRÁFICOS	Und	1	1	2,500.00	2,500.00
1.2.2	INSTALACIÓN DE HITOS TOPOGRÁFICOS	Und	1	1	2,500.00	2,500.00
1.2.3	LEVANTAMIENTO TOPOGRÁFICO	Und	1	1	10,000.00	10,000.00
1.3	ESTABILIDAD HIDROLÓGICA					
1.3.1	MONITOREO HIDRÁULICO (POR ESTRUCTURA HIDRÁULICA)	Und	1	3	2500	7,500.00
COSTO DIRECTO						27,500.00
Nota: - Los costos incluyen todos los gastos necesarios (estudios, equipos, materiales, personal clave, personal de apoyo, gastos de movilización, gastos operativos, logísticos, otros) para el desarrollo del servicio; AMSAC no reconocerá costos adicionales a los establecidos en la presente partida. - Los costos comprenderán el desarrollo del servicio para un (01) semestre						

TABLA NRO 03. - PASIVOS AMBIENTALES MINEROS GENERADOS POR LA EX UNIDAD MINERA HUAMUYO						
ÍTEM	ACTIVIDAD/DESCRIPCIÓN	UNID.	INCID.	CANT.	UNIT (S/)	TOTAL (S/)
1	ESTUDIOS					
1.1	ESTABILIDAD FÍSICA					
1.1.1	ANÁLISIS DE ESTABILIDAD ESTÁTICA	Unid	1	3	2,500.00	7,500.00
1.1.2	ANÁLISIS DE ESTABILIDAD PSEUDO ESTÁTICA	Unid	1	3	2,500.00	7,500.00
1.2	TOPOGRAFÍA					
1.2.1	MEDICIÓN DE HITOS TOPOGRÁFICOS	Und	1	3	2,500.00	7,500.00
1.2.2	INSTALACIÓN DE HITOS TOPOGRÁFICOS	Und	1	1	2,500.00	2,500.00
1.2.3	LEVANTAMIENTO TOPOGRÁFICO	Und	1	3	5,000.00	15,000.00
1.3	ESTABILIDAD HIDROLÓGICA					
1.3.1	MONITOREO HIDRÁULICO (POR ESTRUCTURA HIDRÁULICA)	Und	1	4	2500	10,000.00
COSTO DIRECTO						50,000.00
Nota: - Los costos incluyen todos los gastos necesarios (estudios, equipos, materiales, personal clave, personal de apoyo, gastos de movilización, gastos operativos, logísticos, otros) para el desarrollo del servicio; AMSAC no reconocerá costos adicionales a los establecidos en la presente partida. - Los costos comprenderán el desarrollo del servicio para un (01) semestre.						

TABLA NRO 04. - PASIVOS AMBIENTALES MINEROS GENERADOS POR LA EX UNIDAD MINERA HUANCHURINA						
ÍTEM	ACTIVIDAD/DESCRIPCIÓN	UNID.	INCID.	CANT.	UNIT (S/)	TOTAL (S/)
1	ESTUDIOS					
1.1	ESTABILIDAD FÍSICA					
1.1.1	ANÁLISIS DE ESTABILIDAD ESTÁTICA	Unid	1	1	2,500.00	2,500.00
1.1.2	ANÁLISIS DE ESTABILIDAD PSEUDO ESTÁTICA	Unid	1	1	2,500.00	2,500.00
1.2	TOPOGRAFÍA					
1.2.1	MEDICIÓN DE HITOS TOPOGRÁFICOS	Und	1	2	2,500.00	5,000.00
1.2.2	INSTALACIÓN DE HITOS TOPOGRÁFICOS	Und	1	1	2,000.00	2,000.00
1.2.3	LEVANTAMIENTO TOPOGRÁFICO	Und	1	1	10,000.00	10,000.00
1.3	ESTABILIDAD HIDROLÓGICA					
1.3.1	MONITOREO HIDRÁULICO (POR ESTRUCTURA HIDRÁULICA)	Und	1	3	2500	7,500.00
COSTO DIRECTO						29,500.00
Nota. - Los costos incluyen todos los gastos necesarios (estudios, equipos, materiales, personal clave, personal de apoyo, gastos de movilización, gastos operativos, logísticos, otros) para el desarrollo del servicio; AMSAC no reconocerá costos adicionales a los establecidos en la presente partida. - Los costos comprenderán el desarrollo del servicio para los dos 01 semestre (2 veces)						

TABLA NRO 05. - PASIVOS AMBIENTALES MINEROS GENERADOS POR LA EX UNIDADES MINERAS ACOBAMBA Y COLQUI						
ÍTEM	ACTIVIDAD/DESCRIPCIÓN	UNID.	INCID.	CANT.	UNIT (S/)	TOTAL (S/)
1	ESTUDIOS					
1.1	ESTABILIDAD FÍSICA					
1.1.1	ANÁLISIS DE ESTABILIDAD ESTÁTICA	Unid	2	3	2,500.00	15,000.00
1.1.2	ANÁLISIS DE ESTABILIDAD PSEUDO ESTÁTICA	Unid	2	3	2,500.00	15,000.00
1.2	TOPOGRAFÍA					
1.2.1	MEDICIÓN DE HITOS TOPOGRÁFICOS	Und	2	6	1,500.00	18,000.00
1.2.2	INSTALACIÓN DE HITOS TOPOGRÁFICOS	Und	1	1	1,500.00	1,500.00
1.2.3	LEVANTAMIENTO TOPOGRÁFICO	Und	2	3	5,000.00	30,000.00
1.3	ESTABILIDAD HIDROLÓGICA					
1.3.1	MONITOREO HIDRÁULICO (POR ESTRUCTURA HIDRÁULICA)	Und	2	17	1000	34,000.00
COSTO DIRECTO						113,500.00
Nota. - - Los costos incluyen todos los gastos necesarios (estudios, equipos, materiales, personal clave, personal de apoyo, gastos de movilización, gastos operativos, logísticos, otros) para el desarrollo del servicio; AMSAC no reconocerá costos adicionales a los establecidos en la presente partida. - Los costos comprenderán el desarrollo del servicio para los dos semestres (2 veces)						

TABLA NRO 06. - PASIVOS AMBIENTALES MINEROS DE CASAPALCA, ANTUQUITO, BELLAVISTA Y TABLACHACA						
ÍTEM	ACTIVIDAD/DESCRIPCIÓN	UNID.	INCID.	CANT.	UNIT (\$/)	TOTAL (\$/)
1	ESTUDIOS					
1.1	ESTABILIDAD FÍSICA					
1.1.1	ANÁLISIS DE ESTABILIDAD ESTÁTICA	Unid	1	4	2,000.00	8,000.00
1.1.2	ANÁLISIS DE ESTABILIDAD PSEUDO ESTÁTICA	Unid	1	4	2,000.00	8,000.00
1.2	TOPOGRAFÍA					
1.2.1	MEDICIÓN DE HITOS TOPOGRÁFICOS	Und	1	7	2,500.00	17,500.00
1.2.2	INSTALACIÓN DE HITOS TOPOGRÁFICOS	Und	1	1	2,500.00	2,500.00
1.2.3	LEVANTAMIENTO TOPOGRÁFICO	Und	1	4	5,000.00	20,000.00
1.3	ESTABILIDAD HIDROLÓGICA					
1.3.1	MONITOREO HIDRÁULICO (POR ESTRUCTURA HIDRÁULICA)	Und	1	25	1000	25,000.00
COSTO DIRECTO						81,000.00
Nota. - - Los costos incluyen todos los gastos necesarios (estudios, equipos, materiales, personal clave, personal de apoyo, gastos de movilización, gastos operativos, logísticos, otros) para el desarrollo del servicio; AMSAC no reconocerá costos adicionales a los establecidos en la presente partida. - Los costos comprenderán el desarrollo del servicio al inicio (1 vez)						

TABLA NRO 07. - PASIVOS AMBIENTALES MINEROS DE VADO Y MALPASO						
ÍTEM	ACTIVIDAD/DESCRIPCIÓN	UNID.	INCID.	CANT.	UNIT (\$/)	TOTAL (\$/)
1	ESTUDIOS					
1.1	ESTABILIDAD FÍSICA					
1.1.1	ANÁLISIS DE ESTABILIDAD ESTÁTICA	Unid	1	2	2,500.00	5,000.00
1.1.2	ANÁLISIS DE ESTABILIDAD PSEUDO ESTÁTICA	Unid	1	2	2,500.00	5,000.00
1.2	TOPOGRAFÍA					
1.2.1	MEDICIÓN DE HITOS TOPOGRÁFICOS	Und	1	4	2,500.00	10,000.00
1.2.2	INSTALACIÓN DE HITOS TOPOGRÁFICOS	Und	1	1	2,500.00	2,500.00
1.2.3	LEVANTAMIENTO TOPOGRÁFICO	Und	1	4	5,000.00	20,000.00
1.3	ESTABILIDAD HIDROLÓGICA					
1.3.1	MONITOREO HIDRÁULICO (POR ESTRUCTURA HIDRÁULICA)	Und	1	5	1500	7,500.00
COSTO DIRECTO						50,000.00
<p>Nota.</p> <p>- Los costos incluyen todos los gastos necesarios (estudios, equipos, materiales, personal clave, personal de apoyo, gastos de movilización, gastos operativos, logísticos, otros) para el desarrollo del servicio; AMSAC no reconocerá costos adicionales a los establecidos en la presente partida.</p> <p>- Los costos comprenderán el desarrollo del servicio al inicio (1 vez)</p>						

TABLA NRO 08. - PASIVOS AMBIENTALES MINEROS DEL PROYECTO MICHQUILLAY						
ÍTEM	ACTIVIDAD/DESCRIPCIÓN	UNID.	INCID.	CANT.	UNIT (S/)	TOTAL (S/)
1	ESTUDIOS					
1.1	ESTABILIDAD FÍSICA					
1.1.1	ANÁLISIS DE ESTABILIDAD ESTÁTICA	Unid	1	4	2,500.00	10,000.00
1.1.2	ANÁLISIS DE ESTABILIDAD PSEUDO ESTÁTICA	Unid	1	4	2,500.00	10,000.00
1.2	TOPOGRAFÍA					
1.2.1	MEDICIÓN DE HITOS TOPOGRÁFICOS	Und	1	7	2,500.00	17,500.00
1.2.2	INSTALACIÓN DE HITOS TOPOGRÁFICOS	Und	1	1	2,500.00	2,500.00
1.2.3	LEVANTAMIENTO TOPOGRÁFICO	Und	1	7	5,000.00	35,000.00
1.3	ESTABILIDAD HIDROLÓGICA					
1.3.1	MONITOREO HIDRÁULICO (POR ESTRUCTURA HIDRÁULICA)	Und	1	3	1500	4,500.00
COSTO DIRECTO						79,500.00
<p>Nota.</p> <ul style="list-style-type: none"> - Los costos incluyen todos los gastos necesarios (estudios, equipos, materiales, personal clave, personal de apoyo, gastos de movilización, gastos operativos, logísticos, otros) para el desarrollo del servicio; AMSAC no reconocerá costos adicionales a los establecidos en la presente partida. - Los costos comprenderán el desarrollo del servicio al inicio (1 vez) 						

TABLA NRO 09. - 05 RELAVERAS REMEDIADAS EL DORADO						
ÍTEM	ACTIVIDAD/DESCRIPCIÓN	UNID.	INCID.	CANT.	UNIT (S/)	TOTAL (S/)
1 ESTUDIOS						
1.1 ESTABILIDAD FÍSICA						
1.1.1	ANÁLISIS DE ESTABILIDAD ESTÁTICA	Unid	1	5	1,500.00	7,500.00
1.1.2	ANÁLISIS DE ESTABILIDAD PSEUDO ESTÁTICA	Unid	1	5	1,500.00	7,500.00
1.2 TOPOGRAFÍA						
1.2.1	MEDICIÓN DE HITOS TOPOGRÁFICOS	Und	1	12	2,500.00	30,000.00
1.2.2	INSTALACIÓN DE HITOS TOPOGRÁFICOS	Und	1	1	2,500.00	2,500.00
1.2.3	LEVANTAMIENTO TOPOGRÁFICO	Und	1	5	5,000.00	25,000.00
1.3 ESTABILIDAD HIDROLÓGICA						
1.3.1	MONITOREO HIDRÁULICO (POR ESTRUCTURA HIDRÁULICA)	Und	1	13	1500	19,500.00
COSTO DIRECTO						92,000.00
Nota: - Los costos incluyen todos los gastos necesarios (estudios, equipos, materiales, personal clave, personal de apoyo, gastos de movilización, gastos operativos, logísticos, otros) para el desarrollo del servicio; AMSAC no reconocerá costos adicionales a los establecidos en la presente partida. - - Los costos comprenderán el desarrollo del servicio al inicio (1 vez)						

TABLA NRO 10. - PASIVOS AMBIENTALES MINEROS DE LAS EX UNIDADES MINERAS EL DORADO Y BARRAGÁN						
ÍTEM	ACTIVIDAD/DESCRIPCIÓN	UNID.	INCID.	CANT.	UNIT (S/)	TOTAL (S/)
1	ESTUDIOS					
1.1	ESTABILIDAD FÍSICA					
1.1.1	ANÁLISIS DE ESTABILIDAD ESTÁTICA	Unid	1	5	2,500.00	12,500.00
1.1.2	ANÁLISIS DE ESTABILIDAD PSEUDO ESTÁTICA	Unid	1	5	2,500.00	12,500.00
1.2	TOPOGRAFÍA					
1.2.1	MEDICIÓN DE HITOS TOPOGRÁFICOS	Und	1	5	2,500.00	12,500.00
1.2.2	INSTALACIÓN DE HITOS TOPOGRÁFICOS	Und	1	1	2,500.00	2,500.00
1.2.3	LEVANTAMIENTO TOPOGRÁFICO	Und	1	5	5,000.00	25,000.00
1.3	ESTABILIDAD HIDROLÓGICA					
1.3.1	MONITOREO HIDRÁULICO (POR ESTRUCTURA HIDRÁULICA)	Und	1	9	1500	13,500.00
COSTO DIRECTO						78,500.00
<p>Nota. -</p> <ul style="list-style-type: none"> - Los costos incluyen todos los gastos necesarios (estudios, equipos, materiales, personal clave, personal de apoyo, gastos de movilización, gastos operativos, logísticos, otros) para el desarrollo del servicio; AMSAC no reconocerá costos adicionales a los establecidos en la presente partida. - Los costos comprenderán el desarrollo del servicio para un (01) semestre. 						

TABLA NRO 11. - PASIVOS AMBIENTALES MINEROS DE LA EX UNIDAD MINERA LA PASTORA						
ÍTEM	ACTIVIDAD/DESCRIPCIÓN	UNID.	INCID.	CANT.	UNIT (S/)	TOTAL (S/)
1	ESTUDIOS					
1.1	ESTABILIDAD FÍSICA					
1.1.1	ANÁLISIS DE ESTABILIDAD ESTÁTICA	Unid	2	4	1,500.00	12,000.00
1.1.2	ANÁLISIS DE ESTABILIDAD PSEUDO ESTÁTICA	Unid	2	4	1,500.00	12,000.00
1.2	TOPOGRAFÍA					
1.2.1	MEDICIÓN DE HITOS TOPOGRÁFICOS	Und	2	6	1,500.00	18,000.00
1.2.2	INSTALACIÓN DE HITOS TOPOGRÁFICOS	Und	1	1	1,500.00	1,500.00
1.2.3	LEVANTAMIENTO TOPOGRÁFICO	Und	2	6	2,500.00	30,000.00
COSTO DIRECTO						73,500.00
<p>Nota.</p> <ul style="list-style-type: none"> - Los costos incluyen todos los gastos necesarios (estudios, equipos, materiales, personal clave, personal de apoyo, gastos de movilización, gastos operativos, logísticos, otros) para el desarrollo del servicio; AMSAC no reconocerá costos adicionales a los establecidos en la presente partida. - Los costos comprenderán el desarrollo del servicio para los dos semestres (2 veces) 						

TABLA NRO 12. - PASIVOS AMBIENTALES MINEROS DE LA EX UNIDAD MINERA LOS NEGROS						
ÍTEM	ACTIVIDAD/DESCRIPCIÓN	UNID.	INCID.	CANT.	UNIT (S/)	TOTAL (S/)
1	ESTUDIOS					
1.1	ESTABILIDAD FÍSICA					
1.1.1	ANÁLISIS DE ESTABILIDAD ESTÁTICA	Und	2	4	1,500.00	12,000.00
1.1.2	ANÁLISIS DE ESTABILIDAD PSEUDO ESTÁTICA	Und	2	4	1,500.00	12,000.00
1.2	TOPOGRAFÍA					
1.2.1	MEDICIÓN DE HITOS TOPOGRÁFICOS	Und	2	4	1,500.00	12,000.00
1.2.2	INSTALACIÓN DE HITOS TOPOGRÁFICOS	Und	2	4	1,000.00	8,000.00
1.2.3	LEVANTAMIENTO TOPOGRÁFICO	Und	2	4	10,000.00	80,000.00
1.2.4	SONDEOS GEOFÍSICOS MASW	Und	2	4	3,000.00	24,000.00
1.3	GEOTECNIA					
1.3.1	ENSAYOS DE LABORATORIO (MECÁNICA DE SUELOS, ENSAYOS ESTÁNDAR (CLASIFICACIÓN DE SUELOS, GRANULOMETRÍA, LÍMITES DE CONSISTENCIA Y HUMEDAD	Und	2	4	1,000.00	8,000.00
1.3.2	ENSAYOS DE CORTE DIRECTO (PARÁMETROS DE RESISTENCIA DE SUELO, COHESIÓN, ÁNGULO DE FRICCIÓN)	Und	2	4	1,000.00	8,000.00
	ENSAYOS DE GRAVEDAD ESPECÍFICA DE SÓLIDOS DE SUELOS	Und	2	4	1,000.00	8,000.00
1.4	ESTABILIDAD HIDROLÓGICA					
1.4.1	MONITOREO HIDRÁULICO (POR ESTRUCTURA HIDRÁULICA)	Und	2	13	1500	39,000.00
COSTO DIRECTO						211,000.00
Nota: - Los costos incluyen todos los gastos necesarios (estudios, equipos, materiales, personal clave, personal de apoyo, gastos de movilización, gastos operativos, logísticos, otros) para el desarrollo del servicio; AMSAC no reconocerá costos adicionales a los establecidos en la presente partida. - Los costos comprenderán el desarrollo del servicio para los dos semestres (2 veces)						

TABLA NRO 13. - PASIVOS AMBIENTALES MINEROS DE LA EX UNIDAD MINERA SAN ANTONIO DE ESQUILACHE						
ÍTEM	ACTIVIDAD/DESCRIPCIÓN	UNID.	INCID.	CANT.	UNIT (S/)	TOTAL (S/)
1	ESTUDIOS					
1.1	ESTABILIDAD FÍSICA					
1.1.1	ANÁLISIS DE ESTABILIDAD ESTÁTICA	Unid	2	5	1,500.00	15,000.00
1.1.2	ANÁLISIS DE ESTABILIDAD PSEUDO ESTÁTICA	Unid	2	5	1,500.00	15,000.00
1.2	TOPOGRAFÍA					
1.2.1	MEDICIÓN DE HITOS TOPOGRÁFICOS	Und	2	10	1,000.00	20,000.00
1.2.2	INSTALACIÓN DE HITOS TOPOGRÁFICOS	Und	1	2	1,000.00	2,000.00
1.2.3	LEVANTAMIENTO TOPOGRÁFICO	Und	2	10	3,500.00	70,000.00
1.3	ESTABILIDAD HIDROLÓGICA					
1.3.1	MONITOREO HIDRÁULICO (POR ESTRUCTURA HIDRÁULICA)	Und	2	13	1500	39,000.00
COSTO DIRECTO						161,000.00
Nota. - Los costos incluyen todos los gastos necesarios (estudios, equipos, materiales, personal clave, personal de apoyo, gastos de movilización, gastos operativos, logísticos, otros) para el desarrollo del servicio; AMSAC no reconocerá costos adicionales a los establecidos en la presente partida. - Los costos comprenderán el desarrollo del servicio para los dos semestres (2 veces)						

TABLA NRO 14. - PASIVOS AMBIENTALES MINEROS DE LA EX UNIDAD MINERA ALADINO VI						
ÍTEM	ACTIVIDAD/DESCRIPCIÓN	UNID.	INCID.	CANT.	UNIT (S/)	TOTAL (S/)
1	ESTUDIOS					
1.1	ESTABILIDAD FÍSICA					
1.1.1	ANÁLISIS DE ESTABILIDAD ESTÁTICA	Unid	2	1	1,500.00	3,000.00
1.1.2	ANÁLISIS DE ESTABILIDAD PSEUDO ESTÁTICA	Unid	2	1	1,500.00	3,000.00
1.2	TOPOGRAFÍA					
1.2.1	MEDICIÓN DE HITOS TOPOGRÁFICOS	Und	2	7	1,500.00	21,000.00
1.2.2	INSTALACIÓN DE HITOS TOPOGRÁFICOS	Und	2	1	1,500.00	3,000.00
1.2.3	LEVANTAMIENTO TOPOGRÁFICO	Und	2	1	5,000.00	10,000.00
1.3	ESTABILIDAD HIDROLÓGICA					
1.3.1	MONITOREO HIDRÁULICO (POR ESTRUCTURA HIDRÁULICA)	Und	2	5	1500	15,000.00
COSTO DIRECTO						55,000.00
Nota. - Los costos incluyen todos los gastos necesarios (estudios, equipos, materiales, personal clave, personal de apoyo, gastos de movilización, gastos operativos, logísticos, otros) para el desarrollo del servicio; AMSAC no reconocerá costos adicionales a los establecidos en la presente partida. - Los costos comprenderán el desarrollo del servicio para los dos semestres (2 veces)						

En respuesta al cuestionamiento N° 36, se modifica la cantidad.



ANEXO N° 7
OFERTA ECONÓMICA

Señores
COMITÉ DE SELECCIÓN
CONCURSO PÚBLICO N° CP-SM-06-2024-AMSAC-1

Presente. -

Es grato dirigirme a usted, para hacer de su conocimiento que, de acuerdo con las bases, mi oferta económica es la siguiente:

TABLA NRO. 01. - PASIVOS AMBIENTALES MINEROS GENERADOS POR LA EX UNIDAD MINERA LICHICOCHA						
ÍTEM	ACTIVIDAD/DESCRIPCIÓN	UNID.	INCID.	CANT.	UNIT (S/)	TOTAL (S/)
1	ESTUDIOS					
1.1	ESTABILIDAD FÍSICA					
1.1.1	ANÁLISIS DE ESTABILIDAD ESTÁTICA	Unid	1	1	1,300.00	1,300.00
1.1.2	ANÁLISIS DE ESTABILIDAD PSEUDO ESTÁTICA	Unid	1	1	1,300.00	1,300.00
1.2	TOPOGRAFÍA					
1.2.1	MEDICIÓN DE HITOS TOPOGRÁFICOS	Und	1	1	1,500.00	1,500.00
1.2.2	INSTALACIÓN DE HITOS TOPOGRÁFICOS	Und	1	1	700.00	700.00
1.2.3	LEVANTAMIENTO TOPOGRÁFICO	Und	1	1	1,800.00	1,800.00
1.3	ESTABILIDAD HIDROLÓGICA					
1.3.1	MONITOREO HIDRÁULICO (POR ESTRUCTURA HIDRÁULICA)	Und	1	3	400	1,200.00
COSTO DIRECTO						7,800.00
Nota: - Los costos incluyen todos los gastos necesarios (estudios, equipos, materiales, personal clave, personal de apoyo, gastos de movilización, gastos operativos, logísticos, otros) para el desarrollo del servicio; AMSAC no reconocerá costos adicionales a los establecidos en la presente partida. - Los costos comprenderán el desarrollo del servicio para un (01) semestre						





TABLA NRO 02. - PASIVOS AMBIENTALES MINEROS GENERADOS POR LA EX UNIDAD MINERA HUAMUYO

ÍTEM	ACTIVIDAD/DESCRIPCIÓN	UNID.	INCID.	CANT.	UNIT (\$/)	TOTAL (\$/)
1	ESTUDIOS					
1.1	ESTABILIDAD FÍSICA					
1.1.1	ANÁLISIS DE ESTABILIDAD ESTÁTICA	Unid	1	3	1,300.00	3,900.00
1.1.2	ANÁLISIS DE ESTABILIDAD PSEUDO ESTÁTICA	Unid	1	3	1,300.00	3,900.00
1.2	TOPOGRAFÍA					
1.2.1	MEDICIÓN DE HITOS TOPOGRÁFICOS	Und	1	3	1,500.00	4,500.00
1.2.2	INSTALACIÓN DE HITOS TOPOGRÁFICOS	Und	1	1	700.00	700.00
1.2.3	LEVANTAMIENTO TOPOGRÁFICO	Und	1	3	1,800.00	5,400.00
1.3	ESTABILIDAD HIDROLÓGICA					
1.3.1	MONITOREO HIDRÁULICO (POR ESTRUCTURA HIDRÁULICA)	Und	1	4	400.00	1,600.00
COSTO DIRECTO						20,000.00

Nota:

- Los costos incluyen todos los gastos necesarios (estudios, equipos, materiales, personal clave, personal de apoyo, gastos de movilización, gastos operativos, logísticos, otros) para el desarrollo del servicio; AMSAC no reconocerá costos adicionales a los establecidos en la presente partida.
- Los costos comprenderán el desarrollo del servicio para un (01) semestre.

TABLA NRO 03. - PASIVOS AMBIENTALES MINEROS GENERADOS POR LA EX UNIDAD MINERA HUANCHURINA

ÍTEM	ACTIVIDAD/DESCRIPCIÓN	UNID.	INCID.	CANT.	UNIT (\$/)	TOTAL (\$/)
1	ESTUDIOS					
1.1	ESTABILIDAD FÍSICA					
1.1.1	ANÁLISIS DE ESTABILIDAD ESTÁTICA	Unid	1	1	1,300.00	1,300.00
1.1.2	ANÁLISIS DE ESTABILIDAD PSEUDO ESTÁTICA	Unid	1	1	1,300.00	1,300.00
1.2	TOPOGRAFÍA					
1.2.1	MEDICIÓN DE HITOS TOPOGRÁFICOS	Und	1	2	1,500.00	3,000.00
1.2.2	INSTALACIÓN DE HITOS TOPOGRÁFICOS	Und	1	1	700.00	700.00
1.2.3	LEVANTAMIENTO TOPOGRÁFICO	Und	1	1	1,800.00	1,800.00
1.3	ESTABILIDAD HIDROLÓGICA					
1.3.1	MONITOREO HIDRÁULICO (POR ESTRUCTURA HIDRÁULICA)	Und	1	3	400.00	1,200.00
COSTO DIRECTO						9,300.00

Nota.

- Los costos incluyen todos los gastos necesarios (estudios, equipos, materiales, personal clave, personal de apoyo, gastos de movilización, gastos operativos, logísticos, otros) para el desarrollo del servicio; AMSAC no reconocerá costos adicionales a los establecidos en la presente partida.
- Los costos comprenderán el desarrollo del servicio para ~~los dos~~ 01 semestre ~~(2 veces)~~





TABLA NRO 04. - PASIVOS AMBIENTALES MINEROS GENERADOS POR LA EX UNIDADES MINERAS ACOBAMBA Y COLQUI

ÍTEM	ACTIVIDAD/DESCRIPCIÓN	UNID.	INCID.	CANT.	UNIT (S/)	TOTAL (S/)
1	ESTUDIOS					
1.1	ESTABILIDAD FÍSICA					
1.1.1	ANÁLISIS DE ESTABILIDAD ESTÁTICA	Unid	2	3	1,300.00	7,800.00
1.1.2	ANÁLISIS DE ESTABILIDAD PSEUDO ESTÁTICA	Unid	2	3	1,300.00	7,800.00
1.2	TOPOGRAFÍA					
1.2.1	MEDICIÓN DE HITOS TOPOGRÁFICOS	Und	2	6	1,500.00	18,000.00
1.2.2	INSTALACIÓN DE HITOS TOPOGRÁFICOS	Und	1	1	700.00	700.00
1.2.3	LEVANTAMIENTO TOPOGRÁFICO	Und	2	3	1,800.00	10,800.00
1.3	ESTABILIDAD HIDROLÓGICA					
1.3.1	MONITOREO HIDRÁULICO (POR ESTRUCTURA HIDRÁULICA)	Und	2	17	400.00	13,600.00
COSTO DIRECTO						58,700.00

Nota.

- Los costos incluyen todos los gastos necesarios (estudios, equipos, materiales, personal clave, personal de apoyo, gastos de movilización, gastos operativos, logísticos, otros) para el desarrollo del servicio; AMSAC no reconocerá costos adicionales a los establecidos en la presente partida.

- Los costos comprenderán el desarrollo del servicio para los dos semestres (2 veces)

TABLA NRO 05. - PASIVOS AMBIENTALES MINEROS DE CASAPALCA, ANTUQUITO, BELLAVISTA Y TABLACHACA

ÍTEM	ACTIVIDAD/DESCRIPCIÓN	UNID.	INCID.	CANT.	UNIT (S/)	TOTAL (S/)
1	ESTUDIOS					
1.1	ESTABILIDAD FÍSICA					
1.1.1	ANÁLISIS DE ESTABILIDAD ESTÁTICA	Unid	1	4	1,300.00	5,200.00
1.1.2	ANÁLISIS DE ESTABILIDAD PSEUDO ESTÁTICA	Unid	1	4	1,300.00	5,200.00
1.2	TOPOGRAFÍA					
1.2.1	MEDICIÓN DE HITOS TOPOGRÁFICOS	Und	1	7	1,500.00	10,500.00
1.2.2	INSTALACIÓN DE HITOS TOPOGRÁFICOS	Und	1	1	700.00	700.00
1.2.3	LEVANTAMIENTO TOPOGRÁFICO	Und	1	4	1,800.00	7,200.00
1.3	ESTABILIDAD HIDROLÓGICA					
1.3.1	MONITOREO HIDRÁULICO (POR ESTRUCTURA HIDRÁULICA)	Und	1	25	400.00	10,000.00
COSTO DIRECTO						38,800.00

Nota.

- Los costos incluyen todos los gastos necesarios (estudios, equipos, materiales, personal clave, personal de apoyo, gastos de movilización, gastos operativos, logísticos, otros) para el desarrollo del servicio; AMSAC no reconocerá costos adicionales a los establecidos en la presente partida.

- Los costos comprenderán el desarrollo del servicio al inicio (1 vez)





TABLA NRO 06. - PASIVOS AMBIENTALES MINEROS DE VADO Y MALPASO

ÍTEM	ACTIVIDAD/DESCRIPCIÓN	UNID.	INCID.	CANT.	UNIT (\$/)	TOTAL (\$/)
1	ESTUDIOS					
1.1	ESTABILIDAD FÍSICA					
1.1.1	ANÁLISIS DE ESTABILIDAD ESTÁTICA	Unid	1	2	1,300.00	2,600.00
1.1.2	ANÁLISIS DE ESTABILIDAD PSEUDO ESTÁTICA	Unid	1	2	1,300.00	2,600.00
1.2	TOPOGRAFÍA					
1.2.1	MEDICIÓN DE HITOS TOPOGRÁFICOS	Und	1	4	1,500.00	6,000.00
1.2.2	INSTALACIÓN DE HITOS TOPOGRÁFICOS	Und	1	1	700.00	700.00
1.2.3	LEVANTAMIENTO TOPOGRÁFICO	Und	1	4	1,800.00	7,200.00
1.3	ESTABILIDAD HIDROLÓGICA					
1.3.1	MONITOREO HIDRÁULICO (POR ESTRUCTURA HIDRÁULICA)	Und	1	5	400.00	2,000.00
COSTO DIRECTO						21,100.00

Nota.

- Los costos incluyen todos los gastos necesarios (estudios, equipos, materiales, personal clave, personal de apoyo, gastos de movilización, gastos operativos, logísticos, otros) para el desarrollo del servicio; AMSAC no reconocerá costos adicionales a los establecidos en la presente partida.
- Los costos comprenderán el desarrollo del servicio al inicio (1 vez)

TABLA NRO 07. - PASIVOS AMBIENTALES MINEROS DEL PROYECTO MICHICUILLAY

ÍTEM	ACTIVIDAD/DESCRIPCIÓN	UNID.	INCID.	CANT.	UNIT (\$/)	TOTAL (\$/)
1	ESTUDIOS					
1.1	ESTABILIDAD FÍSICA					
1.1.1	ANÁLISIS DE ESTABILIDAD ESTÁTICA	Unid	1	4	1,300.00	5,200.00
1.1.2	ANÁLISIS DE ESTABILIDAD PSEUDO ESTÁTICA	Unid	1	4	1,300.00	5,200.00
1.2	TOPOGRAFÍA					
1.2.1	MEDICIÓN DE HITOS TOPOGRÁFICOS	Und	1	7	1,500.00	10,500.00
1.2.2	INSTALACIÓN DE HITOS TOPOGRÁFICOS	Und	1	1	700.00	700.00
1.2.3	LEVANTAMIENTO TOPOGRÁFICO	Und	1	7	1,800.00	12,600.00
1.3	ESTABILIDAD HIDROLÓGICA					
1.3.1	MONITOREO HIDRÁULICO (POR ESTRUCTURA HIDRÁULICA)	Und	1	3	400.00	1,200.00
COSTO DIRECTO						35,400.00

Nota.

- Los costos incluyen todos los gastos necesarios (estudios, equipos, materiales, personal clave, personal de apoyo, gastos de movilización, gastos operativos, logísticos, otros) para el desarrollo del servicio; AMSAC no reconocerá costos adicionales a los establecidos en la presente partida.
- Los costos comprenderán el desarrollo del servicio al inicio (1 vez)





TABLA NRO 08. - 05 RELAVERAS REMEDIADAS EL DORADO

ÍTEM	ACTIVIDAD/DESCRIPCIÓN	UNID.	INCID.	CANT.	UNIT (\$/)	TOTAL (\$/)
1	ESTUDIOS					
1.1	ESTABILIDAD FÍSICA					
1.1.1	ANÁLISIS DE ESTABILIDAD ESTÁTICA	Unid	1	5	1,300.00	6,500.00
1.1.2	ANÁLISIS DE ESTABILIDAD PSEUDO ESTÁTICA	Unid	1	5	1,300.00	6,500.00
1.2	TOPOGRAFÍA					
1.2.1	MEDICIÓN DE HITOS TOPOGRÁFICOS	Und	1	12	1,500.00	18,000.00
1.2.2	INSTALACIÓN DE HITOS TOPOGRÁFICOS	Und	1	1	700.00	700.00
1.2.3	LEVANTAMIENTO TOPOGRÁFICO	Und	1	5	1,800.00	9,000.00
1.3	ESTABILIDAD HIDROLÓGICA					
1.3.1	MONITOREO HIDRÁULICO (POR ESTRUCTURA HIDRÁULICA)	Und	1	13	400.00	5,200.00
COSTO DIRECTO						45,900.00

Nota:

- Los costos incluyen todos los gastos necesarios (estudios, equipos, materiales, personal clave, personal de apoyo, gastos de movilización, gastos operativos, logísticos, otros) para el desarrollo del servicio; AMSAC no reconocerá costos adicionales a los establecidos en la presente partida.
- Los costos comprenderán el desarrollo del servicio al inicio (1 vez)

TABLA NRO 9. - PASIVOS AMBIENTALES MINEROS DE LAS EX UNIDADES MINERAS EL DORADO Y BARRAGÁN

ÍTEM	ACTIVIDAD/DESCRIPCIÓN	UNID.	INCID.	CANT.	UNIT (\$/)	TOTAL (\$/)
1	ESTUDIOS					
1.1	ESTABILIDAD FÍSICA					
1.1.1	ANÁLISIS DE ESTABILIDAD ESTÁTICA	Unid	1	5	1,300.00	6,500.00
1.1.2	ANÁLISIS DE ESTABILIDAD PSEUDO ESTÁTICA	Unid	1	5	1,300.00	6,500.00
1.2	TOPOGRAFÍA					
1.2.1	MEDICIÓN DE HITOS TOPOGRÁFICOS	Und	1	5	1,500.00	7,500.00
1.2.2	INSTALACIÓN DE HITOS TOPOGRÁFICOS	Und	1	1	700.00	700.00
1.2.3	LEVANTAMIENTO TOPOGRÁFICO	Und	1	5	1,800.00	9,000.00
1.3	ESTABILIDAD HIDROLÓGICA					
1.3.1	MONITOREO HIDRÁULICO (POR ESTRUCTURA HIDRÁULICA)	Und	1	9	400.00	3,600.00
COSTO DIRECTO						33,800.00

Nota.

- Los costos incluyen todos los gastos necesarios (estudios, equipos, materiales, personal clave, personal de apoyo, gastos de movilización, gastos operativos, logísticos, otros) para el desarrollo del servicio; AMSAC no reconocerá costos adicionales a los establecidos en la presente partida.
- Los costos comprenderán el desarrollo del servicio **para un (01) semestre.**





TABLA NRO 10. - PASIVOS AMBIENTALES MINEROS DE LA EX UNIDAD MINERA LA PASTORA

ÍTEM	ACTIVIDAD/DESCRIPCIÓN	UNID.	INCID.	CANT.	UNIT (S/)	TOTAL (S/)
1	ESTUDIOS					
1.1	ESTABILIDAD FÍSICA					
1.1.1	ANÁLISIS DE ESTABILIDAD ESTÁTICA	Unid	2	4	1,300.00	10,400.00
1.1.2	ANÁLISIS DE ESTABILIDAD PSEUDO ESTÁTICA	Unid	2	4	1,300.00	10,400.00
1.2	TOPOGRAFÍA					
1.2.1	MEDICIÓN DE HITOS TOPOGRÁFICOS	Und	2	6	1,500.00	18,000.00
1.2.2	INSTALACIÓN DE HITOS TOPOGRÁFICOS	Und	1	1	700.00	700.00
1.2.3	LEVANTAMIENTO TOPOGRÁFICO	Und	2	6	1,800.00	21,600.00
COSTO DIRECTO						61,100.00

Nota.

- Los costos incluyen todos los gastos necesarios (estudios, equipos, materiales, personal clave, personal de apoyo, gastos de movilización, gastos operativos, logísticos, otros) para el desarrollo del servicio; AMSAC no reconocerá costos adicionales a los establecidos en la presente partida.
- Los costos comprenderán el desarrollo del servicio para los dos semestres (2 veces)

TABLA NRO 11. - PASIVOS AMBIENTALES MINEROS DE LA EX UNIDAD MINERA LOS NEGROS

ÍTEM	ACTIVIDAD/DESCRIPCIÓN	UNID.	INCID.	CANT.	UNIT (S/)	TOTAL (S/)
1	ESTUDIOS					
1.1	ESTABILIDAD FÍSICA					
1.1.1	ANÁLISIS DE ESTABILIDAD ESTÁTICA	Und	2	4	1,300.00	10,400.00
1.1.2	ANÁLISIS DE ESTABILIDAD PSEUDO ESTÁTICA	Und	2	4	1,300.00	10,400.00
1.2	TOPOGRAFÍA					
1.2.1	MEDICIÓN DE HITOS TOPOGRÁFICOS	Und	2	4	1,500.00	12,000.00
1.2.2	INSTALACIÓN DE HITOS TOPOGRÁFICOS	Und	2	4	700.00	5,600.00
1.2.3	LEVANTAMIENTO TOPOGRÁFICO	Und	2	4	1,800.00	14,400.00
1.2.4	SONDEOS GEOFÍSICOS MASW	Und	2	4	1,500.00	12,000.00
1.3	GEOTECNIA					
1.3.1	ENSAYOS DE LABORATORIO (MECÁNICA DE SUELOS, ENSAYOS ESTÁNDAR (CLASIFICACIÓN DE SUELOS, GRANULOMETRÍA, LÍMITES DE CONSISTENCIA Y HUMEDAD	Und	2	4	1,500.00	12,000.00
1.3.2	ENSAYOS DE CORTE DIRECTO (PARÁMETROS DE RESISTENCIA DE SUELO, COHESIÓN, ÁNGULO DE FRICCIÓN)	Und	2	4	550.00	4,400.00
	ENSAYOS DE GRAVEDAD ESPECÍFICA DE SÓLIDOS DE SUELOS	Und	2	4	60.00	480.00
1.4	ESTABILIDAD HIDROLÓGICA					
1.4.1	MONITOREO HIDRÁULICO (POR ESTRUCTURA HIDRÁULICA)	Und	2	13	400	10,400.00
COSTO DIRECTO						92,080.00

Nota:

- Los costos incluyen todos los gastos necesarios (estudios, equipos, materiales, personal clave, personal de apoyo, gastos de movilización, gastos operativos, logísticos, otros) para el desarrollo del servicio; AMSAC no reconocerá costos adicionales a los establecidos en la presente partida.
- Los costos comprenderán el desarrollo del servicio para los dos semestres (2 veces)





TABLA NRO 12. - PASIVOS AMBIENTALES MINEROS DE LA EX UNIDAD MINERA SAN ANTONIO DE ESQUILACHE

ÍTEM	ACTIVIDAD/DESCRIPCIÓN	UNID.	INCID.	CANT.	UNIT (\$/)	TOTAL (\$/)
1	ESTUDIOS					
1.1	ESTABILIDAD FÍSICA					
1.1.1	ANÁLISIS DE ESTABILIDAD ESTÁTICA	Unid	2	5	1,300.00	13,000.00
1.1.2	ANÁLISIS DE ESTABILIDAD PSEUDO ESTÁTICA	Unid	2	5	1,300.00	13,000.00
1.2	TOPOGRAFÍA					
1.2.1	MEDICIÓN DE HITOS TOPOGRÁFICOS	Und	2	10	1,500.00	30,000.00
1.2.2	INSTALACIÓN DE HITOS TOPOGRÁFICOS	Und	1	2	700.00	1,400.00
1.2.3	LEVANTAMIENTO TOPOGRÁFICO	Und	2	10	1,800.00	36,000.00
1.3	ESTABILIDAD HIDROLÓGICA					
1.3.1	MONITOREO HIDRÁULICO (POR ESTRUCTURA HIDRÁULICA)	Und	2	13	400	10,400.00
COSTO DIRECTO						103,800.00

Nota.

- Los costos incluyen todos los gastos necesarios (estudios, equipos, materiales, personal clave, personal de apoyo, gastos de movilización, gastos operativos, logísticos, otros) para el desarrollo del servicio; AMSAC no reconocerá costos adicionales a los establecidos en la presente partida.
- Los costos comprenderán el desarrollo del servicio para los dos semestres (2 veces)

TABLA NRO 13. - PASIVOS AMBIENTALES MINEROS DE LA EX UNIDAD MINERA ALADINO VI

ÍTEM	ACTIVIDAD/DESCRIPCIÓN	UNID.	INCID.	CANT.	UNIT (\$/)	TOTAL (\$/)
1	ESTUDIOS					
1.1	ESTABILIDAD FÍSICA					
1.1.1	ANÁLISIS DE ESTABILIDAD ESTÁTICA	Unid	2	1	1,300.00	2,600.00
1.1.2	ANÁLISIS DE ESTABILIDAD PSEUDO ESTÁTICA	Unid	2	1	1,300.00	2,600.00
1.2	TOPOGRAFÍA					
1.2.1	MEDICIÓN DE HITOS TOPOGRÁFICOS	Und	2	7	1,500.00	21,000.00
1.2.2	INSTALACIÓN DE HITOS TOPOGRÁFICOS	Und	2	1	700.00	1,400.00
1.2.3	LEVANTAMIENTO TOPOGRÁFICO	Und	2	1	1,800.00	3,600.00
1.3	ESTABILIDAD HIDROLÓGICA					
1.3.1	MONITOREO HIDRÁULICO (POR ESTRUCTURA HIDRÁULICA)	Und	2	5	400	4,000.00
COSTO DIRECTO						35,200.00

Nota.

- Los costos incluyen todos los gastos necesarios (estudios, equipos, materiales, personal clave, personal de apoyo, gastos de movilización, gastos operativos, logísticos, otros) para el desarrollo del servicio; AMSAC no reconocerá costos adicionales a los establecidos en la presente partida.
- Los costos comprenderán el desarrollo del servicio para los dos semestres (2 veces)

En respuesta al cuestionamiento N° 36, se modifica la cantidad.






TABLA	CONCEPTO	OFERTA ECONÓMICA	
1	MONITOREO DE ESTABILIDAD FÍSICA E HIDROLÓGICA DE LOS PASIVOS AMBIENTALES MINEROS GENERADOS POR LA EX UNIDAD MINERA LICHICOCHA	S/	7,800.00
2	MONITOREO DE ESTABILIDAD FÍSICA E HIDROLÓGICA DE LOS PASIVOS AMBIENTALES MINEROS GENERADOS POR LA EX UNIDAD MINERA HUAMUYO	S/	20,000.00
3	MONITOREO DE ESTABILIDAD FÍSICA E HIDROLÓGICA DE LOS PASIVOS AMBIENTALES MINEROS GENERADOS POR LA EX UNIDAD MINERA HUANCHURINA	S/	9,300.00
4	MONITOREO DE ESTABILIDAD FÍSICA E HIDROLÓGICA DE LOS PASIVOS AMBIENTALES MINEROS GENERADOS POR LA EX UNIDAD MINERA ACOBAMBA Y COLQUI	S/	58,700.00
5	MONITOREO DE ESTABILIDAD FÍSICA E HIDROLÓGICA DE LOS PASIVOS AMBIENTALES MINEROS DE CASAPALCA, ANTUQUITO, BELLAVISTA Y TABLACHACA	S/	38,800.00
6	MONITOREO DE ESTABILIDAD FÍSICA E HIDROLÓGICA DE LOS PASIVOS AMBIENTALES MINEROS DE VADO Y MALPASO	S/	21,100.00
7	MONITOREO DE ESTABILIDAD FÍSICA E HIDROLÓGICA DE LOS PASIVOS AMBIENTALES MINEROS DEL PROYECTO MICHICUILLAY	S/	35,400.00
8	MONITOREO DE ESTABILIDAD FÍSICA E HIDROLÓGICA DE LAS 05 RELAVERAS REMEDIADAS EL DORADO	S/	45,900.00
9	MONITOREO DE ESTABILIDAD FÍSICA E HIDROLÓGICA DE LAS EX UNIDADES MINERAS EL DORADO Y BARRAGÁN	S/	33,800.00
10	MONITOREO DE ESTABILIDAD FÍSICA E HIDROLÓGICA DE PASIVOS AMBIENTALES MINEROS DE LA EX UNIDAD MINERA LA PASTORA	S/	61,100.00
11	MONITOREO DE ESTABILIDAD FÍSICA E HIDROLÓGICA DE PASIVOS AMBIENTALES MINEROS DE LA EX UNIDAD MINERA LOS NEGROS	S/	92,080.00
12	MONITOREO DE ESTABILIDAD FÍSICA E HIDROLÓGICA DE PASIVOS AMBIENTALES MINEROS DE LA EX UNIDAD MINERA SAN ANTONIO DE ESQUILACHE	S/	103,800.00
13	MONITOREO DE ESTABILIDAD FÍSICA E HIDROLÓGICA DE PASIVOS AMBIENTALES MINEROS DE LA EX UNIDAD MINERA ALADINO VI	S/	35,200.00
COSTO DIRECTO		S/	562,980.00
GASTOS GENERALES (27%)			152,004.60
UTILIDAD (10%)			56,298.00
SUB TOTAL			771,282.60
IGV 18%			138,830.87
COSTO TOTAL		S/	910,113.47

La oferta económica en **SOLES (S/)** incluye todos los tributos, seguros, transporte, inspecciones, pruebas y, de ser el caso, los costos laborales conforme a la legislación vigente, así como cualquier otro concepto que pueda tener incidencia sobre el costo del servicio de consultoría a contratar; excepto la de aquellos postores que gocen de alguna exoneración legal, no incluirán en su oferta económica los tributos respectivos.

Lima, 09 de setiembre de 2024

G&E LABORATORY S.A.


Luis E. Espinoza Rojas
 Gerente General
 RUC: 20536893709

LUIS EDINSON ESPINOZA ROJAS
DNI N°41553793
REPRESENTANTE LEGAL
G&E LABORATORY S.A.





CONCURSO PÚBLICO N° CP-SM-6-2024-AMSAC-1

SERVICIO DE CONSULTORÍA PARA REALIZAR EL MONITOREO DE ESTABILIDAD FÍSICA E HIDROLÓGICA DE LOS PROYECTOS A CARGO DE ACTIVOS MINEROS SAC UBICADOS EN LAS REGIONES DE LIMA, JUNÍN, PASCO, CAJAMARCA Y PUNO

VALIDACIÓN DE OFERTA ECONÓMICA

POSTOR: GEOTHECNICAL & ENVIRONMENTAL LABORATORY SA

PRESUPUESTO GENERAL		
TABLA N°	DETALLE	OFERTA ECONOMICA
1	PASIVOS AMBIENTALES MINEROS GENERADOS POR LA EX UNIDAD MINERA LICHICOCHA	7,800.00
2	PASIVOS AMBIENTALES MINEROS GENERADOS POR LA EX UNIDAD MINERA HUAMUYO	20,000.00
3	PASIVOS AMBIENTALES MINEROS GENERADOS POR LA EX UNIDAD MINERA HUANCHURINA	9,300.00
4	PASIVOS AMBIENTALES MINEROS GENERADOS POR LA EX UNIDAD MINERA ACOBAMBA Y COLQUI	58,700.00
5	PASIVOS AMBIENTALES MINEROS DE CASAPALCA, ANTUQUITO, BELLAVISTA Y TABLACHACA	38,800.00
6	PASIVOS AMBIENTALES MINEROS DE VADO Y MALPASO	21,100.00
7	PASIVOS AMBIENTALES MINEROS DEL PROYECTO MICHICUILLAY	35,400.00
8	05 RELAVERAS REMEDIADAS EL DORADO	45,900.00
9	PASIVOS AMBIENTALES MINEROS DE LAS EX UNIDADES MINERAS EL DORADO Y BARRAGÁN	33,800.00
10	PASIVOS AMBIENTALES MINEROS DE LA EX UNIDAD MINERA LA PASTORA	61,100.00
11	PASIVOS AMBIENTALES MINEROS DE LA EX UNIDAD MINERA LOS NEGROS	92,080.00
12	PASIVOS AMBIENTALES MINEROS DE LA EX UNIDAD MINERA SAN ANTONIO DE ESQUILACHE	103,800.00
13	PASIVOS AMBIENTALES MINEROS DE LA EX UNIDAD MINERA ALADINO VI	35,200.00
COSTO DIRECTO		S/ 562,980.00
	GASTOS GENERALES	152,004.60
	UTILIDAD	56,298.00
	SUB TOTAL	771,282.60
	IGV 18%	138,830.87
	COSTO TOTAL	910,113.47

Raiser Estrada Machacca
Miembro Suplente del Comité

Mirjana Porlles Arteaga
Presidenta del Comité

Ketty Rodriguez Chinchay
Miembro del Comité

TABLA NRO. 02. - PASIVOS AMBIENTALES MINEROS GENERADOS POR LA EX UNIDAD MINERA LICHICOCHA						
ÍTEM	ACTIVIDAD/DESCRIPCIÓN	UNID.	INCID.	CANT.	UNIT (S/)	TOTAL (S/)
1	ESTUDIOS					
1.1	ESTABILIDAD FÍSICA					
1.1.1	ANÁLISIS DE ESTABILIDAD ESTÁTICA	Unid	1	1	1,300.00	1,300.00
1.1.2	ANÁLISIS DE ESTABILIDAD PSEUDO ESTÁTICA	Unid	1	1	1,300.00	1,300.00
1.2	TOPOGRAFÍA					
1.2.1	MEDICIÓN DE HITOS TOPOGRÁFICOS	Und	1	1	1,500.00	1,500.00
1.2.2	INSTALACIÓN DE HITOS TOPOGRÁFICOS	Und	1	1	700.00	700.00
1.2.3	LEVANTAMIENTO TOPOGRÁFICO	Und	1	1	1,800.00	1,800.00
1.3	ESTABILIDAD HIDROLÓGICA					
1.3.1	MONITOREO HIDRÁULICO (POR ESTRUCTURA HIDRÁULICA)	Und	1	3	400	1,200.00
COSTO DIRECTO						7,800.00
Nota: - Los costos incluyen todos los gastos necesarios (estudios, equipos, materiales, personal clave, personal de apoyo, gastos de movilización, gastos operativos, logísticos, otros) para el desarrollo del servicio; AMSAC no reconocerá costos adicionales a los establecidos en la presente partida. - Los costos comprenderán el desarrollo del servicio para un (01) semestre						

TABLA NRO 03. - PASIVOS AMBIENTALES MINEROS GENERADOS POR LA EX UNIDAD MINERA HUAMUYO

ÍTEM	ACTIVIDAD/DESCRIPCIÓN	UNID.	INCID.	CANT.	UNIT (\$/)	TOTAL (\$/)
1	ESTUDIOS					
1.1	ESTABILIDAD FÍSICA					
1.1.1	ANÁLISIS DE ESTABILIDAD ESTÁTICA	Unid	1	3	1,300.00	3,900.00
1.1.2	ANÁLISIS DE ESTABILIDAD PSEUDO ESTÁTICA	Unid	1	3	1,300.00	3,900.00
1.2	TOPOGRAFÍA					
1.2.1	MEDICIÓN DE HITOS TOPOGRÁFICOS	Und	1	3	1,500.00	4,500.00
1.2.2	INSTALACIÓN DE HITOS TOPOGRÁFICOS	Und	1	1	700.00	700.00
1.2.3	LEVANTAMIENTO TOPOGRÁFICO	Und	1	3	1,800.00	5,400.00
1.3	ESTABILIDAD HIDROLÓGICA					
1.3.1	MONITOREO HIDRÁULICO (POR ESTRUCTURA HIDRÁULICA)	Und	1	4	400	1,600.00
COSTO DIRECTO						20,000.00

Nota:

- Los costos incluyen todos los gastos necesarios (estudios, equipos, materiales, personal clave, personal de apoyo, gastos de movilización, gastos operativos, logísticos, otros) para el desarrollo del servicio; AMSAC no reconocerá costos adicionales a los establecidos en la presente partida.
- Los costos comprenderán el desarrollo del servicio para un (01) semestre.

TABLA NRO 04. - PASIVOS AMBIENTALES MINEROS GENERADOS POR LA EX UNIDAD MINERA HUANCHURINA

ÍTEM	ACTIVIDAD/DESCRIPCIÓN	UNID.	INCID.	CANT.	UNIT (S/)	TOTAL (S/)
1	ESTUDIOS					
1.1	ESTABILIDAD FÍSICA					
1.1.1	ANÁLISIS DE ESTABILIDAD ESTÁTICA	Und	1	1	1,300.00	1,300.00
1.1.2	ANÁLISIS DE ESTABILIDAD PSEUDO ESTÁTICA	Und	1	1	1,300.00	1,300.00
1.2	TOPOGRAFÍA					
1.2.1	MEDICIÓN DE HITOS TOPOGRÁFICOS	Und	1	2	1,500.00	3,000.00
1.2.2	INSTALACIÓN DE HITOS TOPOGRÁFICOS	Und	1	1	700.00	700.00
1.2.3	LEVANTAMIENTO TOPOGRÁFICO	Und	1	1	1,800.00	1,800.00
1.3	ESTABILIDAD HIDROLÓGICA					
1.3.1	MONITOREO HIDRÁULICO (POR ESTRUCTURA HIDRÁULICA)	Und	1	3	400	1,200.00
COSTO DIRECTO						9,300.00

Nota.

- Los costos incluyen todos los gastos necesarios (estudios, equipos, materiales, personal clave, personal de apoyo, gastos de movilización, gastos operativos, logísticos, otros) para el desarrollo del servicio; AMSAC no reconocerá costos adicionales a los establecidos en la presente partida.
- Los costos comprenderán el desarrollo del servicio para ~~los dos~~ 01 semestre ~~(2 veces)~~

TABLA NRO 05. - PASIVOS AMBIENTALES MINEROS GENERADOS POR LA EX UNIDADES MINERAS ACOBAMBA Y COLQUI						
ÍTEM	ACTIVIDAD/DESCRIPCIÓN	UNID.	INCID.	CANT.	UNIT (S/)	TOTAL (S/)
1	ESTUDIOS					
1.1	ESTABILIDAD FÍSICA					
1.1.1	ANÁLISIS DE ESTABILIDAD ESTÁTICA	Unid	2	3	1,300.00	7,800.00
1.1.2	ANÁLISIS DE ESTABILIDAD PSEUDO ESTÁTICA	Unid	2	3	1,300.00	7,800.00
1.2	TOPOGRAFÍA					
1.2.1	MEDICIÓN DE HITOS TOPOGRÁFICOS	Und	2	6	1,500.00	18,000.00
1.2.2	INSTALACIÓN DE HITOS TOPOGRÁFICOS	Und	1	1	700.00	700.00
1.2.3	LEVANTAMIENTO TOPOGRÁFICO	Und	2	3	1,800.00	10,800.00
1.3	ESTABILIDAD HIDROLÓGICA					
1.3.1	MONITOREO HIDRÁULICO (POR ESTRUCTURA HIDRÁULICA)	Und	2	17	400	13,600.00
COSTO DIRECTO						58,700.00
Nota. - - Los costos incluyen todos los gastos necesarios (estudios, equipos, materiales, personal clave, personal de apoyo, gastos de movilización, gastos operativos, logísticos, otros) para el desarrollo del servicio; AMSAC no reconocerá costos adicionales a los establecidos en la presente partida. - Los costos comprenderán el desarrollo del servicio para los dos semestres (2 veces)						

TABLA NRO 06. - PASIVOS AMBIENTALES MINEROS DE CASAPALCA, ANTUQUITO, BELLAVISTA Y TABLACHACA

ÍTEM	ACTIVIDAD/DESCRIPCIÓN	UNID.	INCID.	CANT.	UNIT (S/)	TOTAL (S/)
1	ESTUDIOS					
1.1	ESTABILIDAD FÍSICA					
1.1.1	ANÁLISIS DE ESTABILIDAD ESTÁTICA	Unid	1	4	1,300.00	5,200.00
1.1.2	ANÁLISIS DE ESTABILIDAD PSEUDO ESTÁTICA	Unid	1	4	1,300.00	5,200.00
1.2	TOPOGRAFÍA					
1.2.1	MEDICIÓN DE HITOS TOPOGRÁFICOS	Und	1	7	1,500.00	10,500.00
1.2.2	INSTALACIÓN DE HITOS TOPOGRÁFICOS	Und	1	1	700.00	700.00
1.2.3	LEVANTAMIENTO TOPOGRÁFICO	Und	1	4	1,800.00	7,200.00
1.3	ESTABILIDAD HIDROLÓGICA					
1.3.1	MONITOREO HIDRÁULICO (POR ESTRUCTURA HIDRÁULICA)	Und	1	25	400	10,000.00
COSTO DIRECTO						38,800.00

Nota. -

- Los costos incluyen todos los gastos necesarios (estudios, equipos, materiales, personal clave, personal de apoyo, gastos de movilización, gastos operativos, logísticos, otros) para el desarrollo del servicio; AMSAC no reconocerá costos adicionales a los establecidos en la presente partida.

- Los costos comprenderán el desarrollo del servicio al inicio (1 vez)

TABLA NRO 07. - PASIVOS AMBIENTALES MINEROS DE VADO Y MALPASO						
ÍTEM	ACTIVIDAD/DESCRIPCIÓN	UNID.	INCID.	CANT.	UNIT (\$/)	TOTAL (\$/)
1	ESTUDIOS					
1.1	ESTABILIDAD FÍSICA					
1.1.1	ANÁLISIS DE ESTABILIDAD ESTÁTICA	Unid	1	2	1,300.00	2,600.00
1.1.2	ANÁLISIS DE ESTABILIDAD PSEUDO ESTÁTICA	Unid	1	2	1,300.00	2,600.00
1.2	TOPOGRAFÍA					
1.2.1	MEDICIÓN DE HITOS TOPOGRÁFICOS	Und	1	4	1,500.00	6,000.00
1.2.2	INSTALACIÓN DE HITOS TOPOGRÁFICOS	Und	1	1	700.00	700.00
1.2.3	LEVANTAMIENTO TOPOGRÁFICO	Und	1	4	1,800.00	7,200.00
1.3	ESTABILIDAD HIDROLÓGICA					
1.3.1	MONITOREO HIDRÁULICO (POR ESTRUCTURA HIDRÁULICA)	Und	1	5	400	2,000.00
COSTO DIRECTO						21,100.00
<p>Nota.</p> <ul style="list-style-type: none"> - Los costos incluyen todos los gastos necesarios (estudios, equipos, materiales, personal clave, personal de apoyo, gastos de movilización, gastos operativos, logísticos, otros) para el desarrollo del servicio; AMSAC no reconocerá costos adicionales a los establecidos en la presente partida. - Los costos comprenderán el desarrollo del servicio al inicio (1 vez) 						

TABLA NRO 08. - PASIVOS AMBIENTALES MINEROS DEL PROYECTO MICHQUILLAY						
ÍTEM	ACTIVIDAD/DESCRIPCIÓN	UNID.	INCID.	CANT.	UNIT (S/)	TOTAL (S/)
1	ESTUDIOS					
1.1	ESTABILIDAD FÍSICA					
1.1.1	ANÁLISIS DE ESTABILIDAD ESTÁTICA	Unid	1	4	1,300.00	5,200.00
1.1.2	ANÁLISIS DE ESTABILIDAD PSEUDO ESTÁTICA	Unid	1	4	1,300.00	5,200.00
1.2	TOPOGRAFÍA					
1.2.1	MEDICIÓN DE HITOS TOPOGRÁFICOS	Und	1	7	1,500.00	10,500.00
1.2.2	INSTALACIÓN DE HITOS TOPOGRÁFICOS	Und	1	1	700.00	700.00
1.2.3	LEVANTAMIENTO TOPOGRÁFICO	Und	1	7	1,800.00	12,600.00
1.3	ESTABILIDAD HIDROLÓGICA					
1.3.1	MONITOREO HIDRÁULICO (POR ESTRUCTURA HIDRÁULICA)	Und	1	3	400	1,200.00
COSTO DIRECTO						35,400.00
<p>Nota.</p> <ul style="list-style-type: none"> - Los costos incluyen todos los gastos necesarios (estudios, equipos, materiales, personal clave, personal de apoyo, gastos de movilización, gastos operativos, logísticos, otros) para el desarrollo del servicio; AMSAC no reconocerá costos adicionales a los establecidos en la presente partida. - Los costos comprenderán el desarrollo del servicio al inicio (1 vez) 						

TABLA NRO 09. - 05 RELAVERAS REMEDIADAS EL DORADO						
ÍTEM	ACTIVIDAD/DESCRIPCIÓN	UNID.	INCID.	CANT.	UNIT (S/)	TOTAL (S/)
1	ESTUDIOS					
1.1	ESTABILIDAD FÍSICA					
1.1.1	ANÁLISIS DE ESTABILIDAD ESTÁTICA	Und	1	5	1,300.00	6,500.00
1.1.2	ANÁLISIS DE ESTABILIDAD PSEUDO ESTÁTICA	Und	1	5	1,300.00	6,500.00
1.2	TOPOGRAFÍA					
1.2.1	MEDICIÓN DE HITOS TOPOGRÁFICOS	Und	1	12	1,500.00	18,000.00
1.2.2	INSTALACIÓN DE HITOS TOPOGRÁFICOS	Und	1	1	700.00	700.00
1.2.3	LEVANTAMIENTO TOPOGRÁFICO	Und	1	5	1,800.00	9,000.00
1.3	ESTABILIDAD HIDROLÓGICA					
1.3.1	MONITOREO HIDRÁULICO (POR ESTRUCTURA HIDRÁULICA)	Und	1	13	400	5,200.00
COSTO DIRECTO						45,900.00
Nota: - Los costos incluyen todos los gastos necesarios (estudios, equipos, materiales, personal clave, personal de apoyo, gastos de movilización, gastos operativos, logísticos, otros) para el desarrollo del servicio; AMSAC no reconocerá costos adicionales a los establecidos en la presente partida. - - Los costos comprenderán el desarrollo del servicio al inicio (1 vez)						

TABLA NRO 10. - PASIVOS AMBIENTALES MINEROS DE LAS EX UNIDADES MINERAS EL DORADO Y BARRAGÁN						
ÍTEM	ACTIVIDAD/DESCRIPCIÓN	UNID.	INCID.	CANT.	UNIT (S/)	TOTAL (S/)
1	ESTUDIOS					
1.1	ESTABILIDAD FÍSICA					
1.1.1	ANÁLISIS DE ESTABILIDAD ESTÁTICA	Unid	1	5	1,300.00	6,500.00
1.1.2	ANÁLISIS DE ESTABILIDAD PSEUDO ESTÁTICA	Unid	1	5	1,300.00	6,500.00
1.2	TOPOGRAFÍA					
1.2.1	MEDICIÓN DE HITOS TOPOGRÁFICOS	Und	1	5	1,500.00	7,500.00
1.2.2	INSTALACIÓN DE HITOS TOPOGRÁFICOS	Und	1	1	700.00	700.00
1.2.3	LEVANTAMIENTO TOPOGRÁFICO	Und	1	5	1,800.00	9,000.00
1.3	ESTABILIDAD HIDROLÓGICA					
1.3.1	MONITOREO HIDRÁULICO (POR ESTRUCTURA HIDRÁULICA)	Und	1	9	400	3,600.00
COSTO DIRECTO						33,800.00
<p>Nota. -</p> <ul style="list-style-type: none"> - Los costos incluyen todos los gastos necesarios (estudios, equipos, materiales, personal clave, personal de apoyo, gastos de movilización, gastos operativos, logísticos, otros) para el desarrollo del servicio; AMSAC no reconocerá costos adicionales a los establecidos en la presente partida. - Los costos comprenderán el desarrollo del servicio para un (01) semestre. 						

TABLA NRO 11. - PASIVOS AMBIENTALES MINEROS DE LA EX UNIDAD MINERA LA PASTORA						
ÍTEM	ACTIVIDAD/DESCRIPCIÓN	UNID.	INCID.	CANT.	UNIT (S/)	TOTAL (S/)
1	ESTUDIOS					
1.1	ESTABILIDAD FÍSICA					
1.1.1	ANÁLISIS DE ESTABILIDAD ESTÁTICA	Unid	2	4	1,300.00	10,400.00
1.1.2	ANÁLISIS DE ESTABILIDAD PSEUDO ESTÁTICA	Unid	2	4	1,300.00	10,400.00
1.2	TOPOGRAFÍA					
1.2.1	MEDICIÓN DE HITOS TOPOGRÁFICOS	Und	2	6	1,500.00	18,000.00
1.2.2	INSTALACIÓN DE HITOS TOPOGRÁFICOS	Und	1	1	700.00	700.00
1.2.3	LEVANTAMIENTO TOPOGRÁFICO	Und	2	6	1,800.00	21,600.00
COSTO DIRECTO						61,100.00
<p>Nota.</p> <p>- Los costos incluyen todos los gastos necesarios (estudios, equipos, materiales, personal clave, personal de apoyo, gastos de movilización, gastos operativos, logísticos, otros) para el desarrollo del servicio; AMSAC no reconocerá costos adicionales a los establecidos en la presente partida.</p> <p>- Los costos comprenderán el desarrollo del servicio para los dos semestres (2 veces)</p>						

TABLA NRO 12. - PASIVOS AMBIENTALES MINEROS DE LA EX UNIDAD MINERA LOS NEGROS						
ÍTEM	ACTIVIDAD/DESCRIPCIÓN	UNID.	INCID.	CANT.	UNIT (S/)	TOTAL (S/)
1	ESTUDIOS					
1.1	ESTABILIDAD FÍSICA					
1.1.1	ANÁLISIS DE ESTABILIDAD ESTÁTICA	Und	2	4	1,300.00	10,400.00
1.1.2	ANÁLISIS DE ESTABILIDAD PSEUDO ESTÁTICA	Und	2	4	1,300.00	10,400.00
1.2	TOPOGRAFÍA					
1.2.1	MEDICIÓN DE HITOS TOPOGRÁFICOS	Und	2	4	1,500.00	12,000.00
1.2.2	INSTALACIÓN DE HITOS TOPOGRÁFICOS	Und	2	4	700.00	5,600.00
1.2.3	LEVANTAMIENTO TOPOGRÁFICO	Und	2	4	1,800.00	14,400.00
1.2.4	SONDEOS GEOFÍSICOS MASW	Und	2	4	1,500.00	12,000.00
1.3	GEOTECNIA					
1.3.1	ENSAYOS DE LABORATORIO (MECÁNICA DE SUELOS, ENSAYOS ESTÁNDAR (CLASIFICACIÓN DE SUELOS, GRANULOMETRÍA, LÍMITES DE CONSISTENCIA Y HUMEDAD	Und	2	4	1,500.00	12,000.00
1.3.2	ENSAYOS DE CORTE DIRECTO (PARÁMETROS DE RESISTENCIA DE SUELO, COHESIÓN, ÁNGULO DE FRICCIÓN)	Und	2	4	550.00	4,400.00
	ENSAYOS DE GRAVEDAD ESPECÍFICA DE SÓLIDOS DE SUELOS	Und	2	4	60.00	480.00
1.4	ESTABILIDAD HIDROLÓGICA					
1.4.1	MONITOREO HIDRÁULICO (POR ESTRUCTURA HIDRÁULICA)	Und	2	13	400	10,400.00
COSTO DIRECTO						92,080.00
Nota: - Los costos incluyen todos los gastos necesarios (estudios, equipos, materiales, personal clave, personal de apoyo, gastos de movilización, gastos operativos, logísticos, otros) para el desarrollo del servicio; AMSAC no reconocerá costos adicionales a los establecidos en la presente partida. - Los costos comprenderán el desarrollo del servicio para los dos semestres (2 veces)						

TABLA NRO 13. - PASIVOS AMBIENTALES MINEROS DE LA EX UNIDAD MINERA SAN ANTONIO DE ESQUILACHE						
ÍTEM	ACTIVIDAD/DESCRIPCIÓN	UNID.	INCID.	CANT.	UNIT (S/)	TOTAL (S/)
1	ESTUDIOS					
1.1	ESTABILIDAD FÍSICA					
1.1.1	ANÁLISIS DE ESTABILIDAD ESTÁTICA	Unid	2	5	1,300.00	13,000.00
1.1.2	ANÁLISIS DE ESTABILIDAD PSEUDO ESTÁTICA	Unid	2	5	1,300.00	13,000.00
1.2	TOPOGRAFÍA					
1.2.1	MEDICIÓN DE HITOS TOPOGRÁFICOS	Und	2	10	1,500.00	30,000.00
1.2.2	INSTALACIÓN DE HITOS TOPOGRÁFICOS	Und	1	2	700.00	1,400.00
1.2.3	LEVANTAMIENTO TOPOGRÁFICO	Und	2	10	1,800.00	36,000.00
1.3	ESTABILIDAD HIDROLÓGICA					
1.3.1	MONITOREO HIDRÁULICO (POR ESTRUCTURA HIDRÁULICA)	Und	2	13	400	10,400.00
COSTO DIRECTO						103,800.00
Nota. - Los costos incluyen todos los gastos necesarios (estudios, equipos, materiales, personal clave, personal de apoyo, gastos de movilización, gastos operativos, logísticos, otros) para el desarrollo del servicio; AMSAC no reconocerá costos adicionales a los establecidos en la presente partida. - Los costos comprenderán el desarrollo del servicio para los dos semestres (2 veces)						

TABLA NRO 14. - PASIVOS AMBIENTALES MINEROS DE LA EX UNIDAD MINERA ALADINO VI						
ÍTEM	ACTIVIDAD/DESCRIPCIÓN	UNID.	INCID.	CANT.	UNIT (S/)	TOTAL (S/)
1	ESTUDIOS					
1.1	ESTABILIDAD FÍSICA					
1.1.1	ANÁLISIS DE ESTABILIDAD ESTÁTICA	Unid	2	1	1,300.00	2,600.00
1.1.2	ANÁLISIS DE ESTABILIDAD PSEUDO ESTÁTICA	Unid	2	1	1,300.00	2,600.00
1.2	TOPOGRAFÍA					
1.2.1	MEDICIÓN DE HITOS TOPOGRÁFICOS	Und	2	7	1,500.00	21,000.00
1.2.2	INSTALACIÓN DE HITOS TOPOGRÁFICOS	Und	2	1	700.00	1,400.00
1.2.3	LEVANTAMIENTO TOPOGRÁFICO	Und	2	1	1,800.00	3,600.00
1.3	ESTABILIDAD HIDROLÓGICA					
1.3.1	MONITOREO HIDRÁULICO (POR ESTRUCTURA HIDRÁULICA)	Und	2	5	400	4,000.00
COSTO DIRECTO						35,200.00
Nota. - Los costos incluyen todos los gastos necesarios (estudios, equipos, materiales, personal clave, personal de apoyo, gastos de movilización, gastos operativos, logísticos, otros) para el desarrollo del servicio; AMSAC no reconocerá costos adicionales a los establecidos en la presente partida. - Los costos comprenderán el desarrollo del servicio para los dos semestres (2 veces)						

En respuesta al cuestionamiento N° 36, se modifica la cantidad.



ANEXO N° 7
OFERTA ECONÓMICA

Señores
COMITÉ DE SELECCIÓN
CONCURSO PÚBLICO N° CP-SM-6-2024-AMSAC-1
Presente.-

Es grato dirigirme a usted, para hacer de su conocimiento que, de acuerdo con las bases, mi oferta económica es la siguiente:

TABLA NRO. 01. - PASIVOS AMBIENTALES MINEROS GENERADOS POR LA EX UNIDAD MINERA LICHICOCHA						
ITEM	ACTIVIDAD/DESCRIPCIÓN	UNID.	INCID.	CANT.	UNIT (S/)	TOTAL (S/)
1	ESTUDIOS					
1.1	ESTABILIDAD FÍSICA					
1.1.1	ANÁLISIS DE ESTABILIDAD ESTÁTICA	Unid	1	1	2,600.00	2,600.00
1.1.2	ANÁLISIS DE ESTABILIDAD PSEUDO ESTÁTICA	Unid	1	1	2,600.00	2,600.00
1.2	TOPOGRAFÍA					
1.2.1	MEDICIÓN DE HITOS TOPOGRÁFICOS	Unid	1	1	2,200.00	2,200.00
1.2.2	INSTALACIÓN DE HITOS TOPOGRÁFICOS	Und	1	1	2,000.00	2,000.00
1.2.3	LEVANTAMIENTO TOPOGRÁFICO	Und	1	1	2,200.00	2,200.00
1.3	ESTABILIDAD HIDROLÓGICA					
1.3.1	MONITOREO HIDRÁULICO (POR ESTRUCTURA HIDRÁULICA)	Und	1	3	1,700.00	5,100.00
COSTO DIRECTO						16,700.00
Nota: - Los costos incluyen todos los gastos necesarios (estudios, equipos, materiales, personal clave, personal de apoyo, gastos de movilización, gastos operativos, logísticos, otros) para el desarrollo del servicio; AMSAC no reconocerá costos adicionales a los establecidos en la presente partida. - Los costos comprenderán el desarrollo del servicio para un (01) semestre						

TABLA NRO 02. - PASIVOS AMBIENTALES MINEROS GENERADOS POR LA EX UNIDAD MINERA HUAMUYO						
ITEM	ACTIVIDAD/DESCRIPCIÓN	UNID.	INCID.	CANT.	UNIT (S/)	TOTAL (S/)
1	ESTUDIOS					
1.1	ESTABILIDAD FÍSICA					
1.1.1	ANÁLISIS DE ESTABILIDAD ESTÁTICA	Unid	1	3	2,600.00	7,800.00
1.1.2	ANÁLISIS DE ESTABILIDAD PSEUDO ESTÁTICA	Unid	1	3	2,600.00	7,800.00
1.2	TOPOGRAFÍA					
1.2.1	MEDICIÓN DE HITOS TOPOGRÁFICOS	Und	1	3	2,200.00	6,600.00
1.2.2	INSTALACIÓN DE HITOS TOPOGRÁFICOS	Und	1	1	2,000.00	2,000.00
1.2.3	LEVANTAMIENTO TOPOGRÁFICO	Und	1	3	2,200.00	6,600.00
1.3	ESTABILIDAD HIDROLÓGICA					
1.3.1	MONITOREO HIDRÁULICO (POR ESTRUCTURA HIDRÁULICA)	Und	1	4	1,700.00	6,800.00
COSTO DIRECTO						37,600.00
Nota: - Los costos incluyen todos los gastos necesarios (estudios, equipos, materiales, personal clave, personal de apoyo, gastos de movilización, gastos operativos, logísticos, otros) para el desarrollo del servicio; AMSAC no reconocerá costos adicionales a los establecidos en la presente partida. - Los costos comprenderán el desarrollo del servicio para un (01) semestre.						


SARA M. TREJO BEDÓN
GERENTE GENERAL
IOMIN S.A.C.

B
A
S
E
S

I
N
T
E
G
R
A
D
A
S



TABLA NRO 03. - PASIVOS AMBIENTALES MINEROS GENERADOS POR LA EX UNIDAD MINERA HUANCHURINA						
ITEM	ACTIVIDAD/DESCRIPCIÓN	UNID.	INCID.	CANT.	UNIT (S/)	TOTAL (S/)
1	ESTUDIOS					
1.1	ESTABILIDAD FÍSICA					
1.1.1	ANÁLISIS DE ESTABILIDAD ESTÁTICA	Unid	1	1	2,600.00	2,600.00
1.1.2	ANÁLISIS DE ESTABILIDAD PSEUDO ESTÁTICA	Unid	1	1	2,600.00	2,600.00
1.2	TOPOGRAFÍA					
1.2.1	MEDICIÓN DE HITOS TOPOGRÁFICOS	Und	1	2	2,200.00	4,400.00
1.2.2	INSTALACIÓN DE HITOS TOPOGRÁFICOS	Und	1	1	2,000.00	2,000.00
1.2.3	LEVANTAMIENTO TOPOGRÁFICO	Und	1	1	2,200.00	2,200.00
1.3	ESTABILIDAD HIDROLÓGICA					
1.3.1	MONITOREO HIDRÁULICO (POR ESTRUCTURA HIDRÁULICA)	Und	1	3	1,700.00	5,100.00
COSTO DIRECTO						18,900.00

Nota.

- Los costos incluyen todos los gastos necesarios (estudios, equipos, materiales, personal clave, personal de apoyo, gastos de movilización, gastos operativos, logísticos, otros) para el desarrollo del servicio; AMSAC no reconocerá costos adicionales a los establecidos en la presente partida.

- Los costos comprenderán el desarrollo del servicio para un (01) semestre⁶²

TABLA NRO 04. - PASIVOS AMBIENTALES MINEROS GENERADOS POR LA EX UNIDADES MINERAS ACOBAMBA Y COLQUI						
ITEM	ACTIVIDAD/DESCRIPCIÓN	UNID.	INCID.	CANT.	UNIT (S/)	TOTAL (S/)
1	ESTUDIOS					
1.1	ESTABILIDAD FÍSICA					
1.1.1	ANÁLISIS DE ESTABILIDAD ESTÁTICA	Unid	2	3	2,600.00	15,600.00
1.1.2	ANÁLISIS DE ESTABILIDAD PSEUDO ESTÁTICA	Unid	2	3	2,600.00	15,600.00
1.2	TOPOGRAFÍA					
1.2.1	MEDICIÓN DE HITOS TOPOGRÁFICOS	Und	2	6	2,200.00	26,400.00
1.2.2	INSTALACIÓN DE HITOS TOPOGRÁFICOS	Und	1	1	2,000.00	2,000.00
1.2.3	LEVANTAMIENTO TOPOGRÁFICO	Und	2	3	2,200.00	13,200.00
1.3	ESTABILIDAD HIDROLÓGICA					
1.3.1	MONITOREO HIDRÁULICO (POR ESTRUCTURA HIDRÁULICA)	Und	2	17	1,700.00	57,800.00
COSTO DIRECTO						130,600.00

Nota. -

- Los costos incluyen todos los gastos necesarios (estudios, equipos, materiales, personal clave, personal de apoyo, gastos de movilización, gastos operativos, logísticos, otros) para el desarrollo del servicio; AMSAC no reconocerá costos adicionales a los establecidos en la presente partida.

- Los costos comprenderán el desarrollo del servicio para los dos semestres (2 veces)

TABLA NRO 05 - PASIVOS AMBIENTALES MINEROS DE CASAPALCA, ANTUQUITO, BELLAVISTA Y TABLACHACA						
ITEM	ACTIVIDAD/DESCRIPCIÓN	UNID.	INCID.	CANT.	UNIT (S/)	TOTAL (S/)
1	ESTUDIOS					
1.1	ESTABILIDAD FÍSICA					
1.1.1	ANÁLISIS DE ESTABILIDAD ESTÁTICA	Unid	1	4	2,600.00	10,400.00
1.1.2	ANÁLISIS DE ESTABILIDAD PSEUDO ESTÁTICA	Unid	1	4	2,600.00	10,400.00
1.2	TOPOGRAFÍA					
1.2.1	MEDICIÓN DE HITOS TOPOGRÁFICOS	Und	1	7	2,200.00	15,400.00
1.2.2	INSTALACIÓN DE HITOS TOPOGRÁFICOS	Und	1	1	2,000.00	2,000.00
1.2.3	LEVANTAMIENTO TOPOGRÁFICO	Und	1	4	2,200.00	8,800.00
1.3	ESTABILIDAD HIDROLÓGICA					
1.3.1	MONITOREO HIDRÁULICO (POR ESTRUCTURA HIDRÁULICA)	Und	1	25	1,700.00	42,500.00
COSTO DIRECTO						89,500.00

⁶² En respuesta del cuestionamiento N° 31, se modifica


SARAY M. TREJO BEDÓN
GERENTE GENERAL
AGEMIN S.A.C.



Nota. -

- Los costos incluyen todos los gastos necesarios (estudios, equipos, materiales, personal clave, personal de apoyo, gastos de movilización, gastos operativos, logísticos, otros) para el desarrollo del servicio; AMSAC no reconocerá costos adicionales a los establecidos en la presente partida.
- Los costos comprenderán el desarrollo del servicio al inicio (1 vez)

TABLA NRO 06. - PASIVOS AMBIENTALES MINEROS DE VADO Y MALPASO

ITEM	ACTIVIDAD/DESCRIPCIÓN	UNID.	INCID.	CANT.	UNIT (S/)	TOTAL (S/)
1	ESTUDIOS					
1.1	ESTABILIDAD FÍSICA					
1.1.1	ANÁLISIS DE ESTABILIDAD ESTÁTICA	Unid	1	2	2,600.00	5,200.00
1.1.2	ANÁLISIS DE ESTABILIDAD PSEUDO ESTÁTICA	Unid	1	2	2,600.00	5,200.00
1.2	TOPOGRAFÍA					
1.2.1	MEDICIÓN DE HITOS TOPOGRÁFICOS	Und	1	4	2,200.00	8,800.00
1.2.2	INSTALACIÓN DE HITOS TOPOGRÁFICOS	Und	1	1	2,000.00	2,000.00
1.2.3	LEVANTAMIENTO TOPOGRÁFICO	Und	1	4	2,200.00	8,800.00
1.3	ESTABILIDAD HIDROLÓGICA					
1.3.1	MONITOREO HIDRÁULICO (POR ESTRUCTURA HIDRÁULICA)	Und	1	5	1,700.00	8,500.00
COSTO DIRECTO						38,500.00

Nota.

- Los costos incluyen todos los gastos necesarios (estudios, equipos, materiales, personal clave, personal de apoyo, gastos de movilización, gastos operativos, logísticos, otros) para el desarrollo del servicio; AMSAC no reconocerá costos adicionales a los establecidos en la presente partida.
- Los costos comprenderán el desarrollo del servicio al inicio (1 vez)

TABLA NRO 07. - PASIVOS AMBIENTALES MINEROS DEL PROYECTO MICHQUILLAY

ITEM	ACTIVIDAD/DESCRIPCIÓN	UNID.	INCID.	CANT.	UNIT (S/)	TOTAL (S/)
1	ESTUDIOS					
1.1	ESTABILIDAD FÍSICA					
1.1.1	ANÁLISIS DE ESTABILIDAD ESTÁTICA	Unid	1	4	2,600.00	10,400.00
1.1.2	ANÁLISIS DE ESTABILIDAD PSEUDO ESTÁTICA	Unid	1	4	2,600.00	10,400.00
1.2	TOPOGRAFÍA					
1.2.1	MEDICIÓN DE HITOS TOPOGRÁFICOS	Und	1	7	2,200.00	15,400.00
1.2.2	INSTALACIÓN DE HITOS TOPOGRÁFICOS	Und	1	1	2,000.00	2,000.00
1.2.3	LEVANTAMIENTO TOPOGRÁFICO	Und	1	7	2,200.00	15,400.00
1.3	ESTABILIDAD HIDROLÓGICA					
1.3.1	MONITOREO HIDRÁULICO (POR ESTRUCTURA HIDRÁULICA)	Und	1	3	1,700.00	5,100.00
COSTO DIRECTO						58,700.00

Nota.

- Los costos incluyen todos los gastos necesarios (estudios, equipos, materiales, personal clave, personal de apoyo, gastos de movilización, gastos operativos, logísticos, otros) para el desarrollo del servicio; AMSAC no reconocerá costos adicionales a los establecidos en la presente partida.
- Los costos comprenderán el desarrollo del servicio al inicio (1 vez)

TABLA NRO 08. - 05 RELAVERAS REMEDIADAS EL DORADO

ITEM	ACTIVIDAD/DESCRIPCIÓN	UNID.	INCID.	CANT.	UNIT (S/)	TOTAL (S/)
1	ESTUDIOS					
1.1	ESTABILIDAD FÍSICA					
1.1.1	ANÁLISIS DE ESTABILIDAD ESTÁTICA	Unid	1	5	2,600.00	13,000.00
1.1.2	ANÁLISIS DE ESTABILIDAD PSEUDO ESTÁTICA	Unid	1	5	2,600.00	13,000.00
1.2	TOPOGRAFÍA					
1.2.1	MEDICIÓN DE HITOS TOPOGRÁFICOS	Und	1	12	2,200.00	26,400.00
1.2.2	INSTALACIÓN DE HITOS TOPOGRÁFICOS	Und	1	1	2,000.00	2,000.00
1.2.3	LEVANTAMIENTO TOPOGRÁFICO	Und	1	5	2,200.00	11,000.00
1.3	ESTABILIDAD HIDROLÓGICA					

SOLEDAD M. TREJO BEDÓN
GERENTE GENERAL
ACTIVOS MINEROS S.A.C.

B
A
S
E
S

I
N
T
E
G
R
A
D
A
S



1.3.1	MONITOREO HIDRÁULICO (POR ESTRUCTURA HIDRÁULICA)	Und	1	13	1,700.00	22,100.00
COSTO DIRECTO						87,500.00

Nota:

- Los costos incluyen todos los gastos necesarios (estudios, equipos, materiales, personal clave, personal de apoyo, gastos de movilización, gastos operativos, logísticos, otros) para el desarrollo del servicio; AMSAC no reconocerá costos adicionales a los establecidos en la presente partida.
- Los costos comprenderán el desarrollo del servicio al inicio (1 vez)

TABLA NRO 9. - PASIVOS AMBIENTALES MINEROS DE LAS EX UNIDADES MINERAS EL DORADO Y BARRAGÁN						
ITEM	ACTIVIDAD/DESCRIPCIÓN	UNID.	INCID.	CANT.	UNIT (S/)	TOTAL (S/)
1	ESTUDIOS					
1.1	ESTABILIDAD FÍSICA					
1.1.1	ANÁLISIS DE ESTABILIDAD ESTÁTICA	Und	1	5	2,600.00	13,000.00
1.1.2	ANÁLISIS DE ESTABILIDAD PSEUDO ESTÁTICA	Und	1	5	2,600.00	13,000.00
1.2	TOPOGRAFÍA					
1.2.1	MEDICIÓN DE HITOS TOPOGRÁFICOS	Und	1	5	2,200.00	11,000.00
1.2.2	INSTALACIÓN DE HITOS TOPOGRÁFICOS	Und	1	1	2,000.00	2,000.00
1.2.3	LEVANTAMIENTO TOPOGRÁFICO	Und	1	5	2,200.00	11,000.00
1.3	ESTABILIDAD HIDROLÓGICA					
1.3.1	MONITOREO HIDRÁULICO (POR ESTRUCTURA HIDRÁULICA)	Und	1	9	1,700.00	15,300.00
COSTO DIRECTO						65,300.00

Nota. -

- Los costos incluyen todos los gastos necesarios (estudios, equipos, materiales, personal clave, personal de apoyo, gastos de movilización, gastos operativos, logísticos, otros) para el desarrollo del servicio; AMSAC no reconocerá costos adicionales a los establecidos en la presente partida.
- Los costos comprenderán el desarrollo del servicio para un (01) semestre⁶³

TABLA NRO 10. - PASIVOS AMBIENTALES MINEROS DE LA EX UNIDAD MINERA LA PASTORA						
ITEM	ACTIVIDAD/DESCRIPCIÓN	UNID.	INCID.	CANT.	UNIT (S/)	TOTAL (S/)
1	ESTUDIOS					
1.1	ESTABILIDAD FÍSICA					
1.1.1	ANÁLISIS DE ESTABILIDAD ESTÁTICA	Und	2	4	2,600.00	20,800.00
1.1.2	ANÁLISIS DE ESTABILIDAD PSEUDO ESTÁTICA	Und	2	4	2,600.00	20,800.00
1.2	TOPOGRAFÍA					
1.2.1	MEDICIÓN DE HITOS TOPOGRÁFICOS	Und	2	6	2,200.00	26,400.00
1.2.2	INSTALACIÓN DE HITOS TOPOGRÁFICOS	Und	1	1	2,000.00	2,000.00
1.2.3	LEVANTAMIENTO TOPOGRÁFICO	Und	2	6	2,200.00	26,400.00
COSTO DIRECTO						96,400.00

Nota.

- Los costos incluyen todos los gastos necesarios (estudios, equipos, materiales, personal clave, personal de apoyo, gastos de movilización, gastos operativos, logísticos, otros) para el desarrollo del servicio; AMSAC no reconocerá costos adicionales a los establecidos en la presente partida.
- Los costos comprenderán el desarrollo del servicio para los dos semestres (2 veces)

TABLA NRO 11. - PASIVOS AMBIENTALES MINEROS DE LA EX UNIDAD MINERA LOS NEGROS						
ITEM	ACTIVIDAD/DESCRIPCIÓN	UNID.	INCID.	CANT.	UNIT (S/)	TOTAL (S/)
1	ESTUDIOS					
1.1	ESTABILIDAD FÍSICA					
1.1.1	ANÁLISIS DE ESTABILIDAD ESTÁTICA	Und	2	4	2,600.00	20,800.00
1.1.2	ANÁLISIS DE ESTABILIDAD PSEUDO ESTÁTICA	Und	2	4	2,600.00	20,800.00
1.2	TOPOGRAFÍA					

⁶³ En respuesta del cuestionamiento N° 34, se modifica


SARA M. TREJO BEDÓN
GERENTE GENERAL
IGEMIN S.A.C.



1.2.1	MEDICIÓN DE HITOS TOPOGRÁFICOS	Und	2	4	2,200.00	17,600.00
1.2.2	INSTALACIÓN DE HITOS TOPOGRÁFICOS	Und	2	4	2,000.00	16,000.00
1.2.3	LEVANTAMIENTO TOPOGRÁFICO	Und	2	4	2,200.00	17,600.00
1.2.4	SONDEOS GEOFÍSICOS MASW	Und	2	4	5,000.00	40,000.00
1.3	GEOTECNIA					
1.3.1	ENSAYOS DE LABORATORIO (MECÁNICA DE SUELOS, ENSAYOS ESTÁNDAR (CLASIFICACIÓN DE SUELOS, GRANULOMETRÍA, LÍMITES DE CONSISTENCIA Y HUMEDAD	Und	2	4	2,280.00	18,240.00
1.3.2	ENSAYOS DE CORTE DIRECTO (PARÁMETROS DE RESISTENCIA DE SUELO, COHESIÓN, ÁNGULO DE FRICCIÓN)	Und	2	4	600.00	4,800.00
	ENSAYOS DE GRAVEDAD ESPECÍFICA DE SÓLIDOS DE SUELOS	Und	2	4	100.00	800.00
1.4	ESTABILIDAD HIDROLÓGICA					
1.4.1	MONITOREO HIDRÁULICO (POR ESTRUCTURA HIDRÁULICA)	Und	2	13	1,700.00	44,200.00
COSTO DIRECTO						200,840.00
Nota: - Los costos incluyen todos los gastos necesarios (estudios, equipos, materiales, personal clave, personal de apoyo, gastos de movilización, gastos operativos, logísticos, otros) para el desarrollo del servicio; AMSAC no reconocerá costos adicionales a los establecidos en la presente partida. Los costos comprenderán el desarrollo del servicio para los dos semestres (2 veces)						

TABLA NRO 12. - PASIVOS AMBIENTALES MINEROS DE LA EX UNIDAD MINERA SAN ANTONIO DE ESQUILACHE						
ITEM	ACTIVIDAD/DESCRIPCIÓN	UNID.	INCID.	CANT.	UNIT (S/)	TOTAL (S/)
1	ESTUDIOS					
1.1	ESTABILIDAD FÍSICA					
1.1.1	ANÁLISIS DE ESTABILIDAD ESTÁTICA	Unid	2	5	2,600.00	26,000.00
1.1.2	ANÁLISIS DE ESTABILIDAD PSEUDO ESTÁTICA	Unid	2	5	2,600.00	26,000.00
1.2	TOPOGRAFÍA					
1.2.1	MEDICIÓN DE HITOS TOPOGRÁFICOS	Und	2	10	2,200.00	44,000.00
1.2.2	INSTALACIÓN DE HITOS TOPOGRÁFICOS	Und	1	2	2,000.00	4,000.00
1.2.3	LEVANTAMIENTO TOPOGRÁFICO	Und	2	10	2,200.00	44,000.00
1.3	ESTABILIDAD HIDROLÓGICA					
1.3.1	MONITOREO HIDRÁULICO (POR ESTRUCTURA HIDRÁULICA)	Und	2	13	1,700.00	44,200.00
COSTO DIRECTO						188,200.00
Nota. - Los costos incluyen todos los gastos necesarios (estudios, equipos, materiales, personal clave, personal de apoyo, gastos de movilización, gastos operativos, logísticos, otros) para el desarrollo del servicio; AMSAC no reconocerá costos adicionales a los establecidos en la presente partida. - Los costos comprenderán el desarrollo del servicio para los dos semestres (2 veces)						

TABLA NRO 13. - PASIVOS AMBIENTALES MINEROS DE LA EX UNIDAD MINERA ALADINO VI						
ITEM	ACTIVIDAD/DESCRIPCIÓN	UNID.	INCID.	CANT.	UNIT (S/)	TOTAL (S/)
1	ESTUDIOS					
1.1	ESTABILIDAD FÍSICA					
1.1.1	ANÁLISIS DE ESTABILIDAD ESTÁTICA	Unid	2	1	2,600.00	5,200.00
1.1.2	ANÁLISIS DE ESTABILIDAD PSEUDO ESTÁTICA	Unid	2	1	2,600.00	5,200.00
1.2	TOPOGRAFÍA					
1.2.1	MEDICIÓN DE HITOS TOPOGRÁFICOS	Und	2	7 ⁶⁴	2,200.00	30,800.00
1.2.2	INSTALACIÓN DE HITOS TOPOGRÁFICOS	Und	2	1	2,000.00	4,000.00
1.2.3	LEVANTAMIENTO TOPOGRÁFICO	Und	2	1	2,200.00	4,400.00
1.3	ESTABILIDAD HIDROLÓGICA					

⁶⁴ En respuesta al cuestionamiento N° 36, se modifica la cantidad. Dice: 1, Debe decir: 7

SARA M. TREJO BEDÓN
GERENTE GENERAL
IWMIN S.A.C.



1.3.1	MONITOREO HIDRÁULICO (POR ESTRUCTURA HIDRÁULICA)	Und	2	5	1,700.00	17,000.00
COSTO DIRECTO						66,600.00

Nota.

- Los costos incluyen todos los gastos necesarios (estudios, equipos, materiales, personal clave, personal de apoyo, gastos de movilización, gastos operativos, logísticos, otros) para el desarrollo del servicio; AMSAC no reconocerá costos adicionales a los establecidos en la presente partida.

- Los costos comprenderán el desarrollo del servicio para los dos semestres (2 veces)

TABLA	CONCEPTO	OFERTA ECONÓMICA ⁶⁶
1	MONITOREO DE ESTABILIDAD FÍSICA E HIDROLÓGICA DE LOS PASIVOS AMBIENTALES MINEROS GENERADOS POR LA EX UNIDAD MINERA LICHICOCOA	16,700.00
2	MONITOREO DE ESTABILIDAD FÍSICA E HIDROLÓGICA DE LOS PASIVOS AMBIENTALES MINEROS GENERADOS POR LA EX UNIDAD MINERA HUAMUYO	37,600.00
3	MONITOREO DE ESTABILIDAD FÍSICA E HIDROLÓGICA DE LOS PASIVOS AMBIENTALES MINEROS GENERADOS POR LA EX UNIDAD MINERA HUANCHURINA	18,900.00
4	MONITOREO DE ESTABILIDAD FÍSICA E HIDROLÓGICA DE LOS PASIVOS AMBIENTALES MINEROS GENERADOS POR LA EX UNIDAD MINERA ACOBAMBA Y COLQUI	130,600.00
5	MONITOREO DE ESTABILIDAD FÍSICA E HIDROLÓGICA DE LOS PASIVOS AMBIENTALES MINEROS DE CASAPALCA, ANTUQUITO, BELLAVISTA Y TABLACHACA	89,500.00
6	MONITOREO DE ESTABILIDAD FÍSICA E HIDROLÓGICA DE LOS PASIVOS AMBIENTALES MINEROS DE VADO Y MALPASO	38,500.00
7	MONITOREO DE ESTABILIDAD FÍSICA E HIDROLÓGICA DE LOS PASIVOS AMBIENTALES MINEROS DEL PROYECTO MICHICUILLAY	58,700.00
8	MONITOREO DE ESTABILIDAD FÍSICA E HIDROLÓGICA DE LAS 05 RELAVERAS REMEDIADAS EL DORADO	87,500.00
9	MONITOREO DE ESTABILIDAD FÍSICA E HIDROLÓGICA DE LAS EX UNIDADES MINERAS EL DORADO Y BARRAGÁN	65,300.00
10	MONITOREO DE ESTABILIDAD FÍSICA E HIDROLÓGICA DE PASIVOS AMBIENTALES MINEROS DE LA EX UNIDAD MINERA LA PASTORA	96,400.00
11	MONITOREO DE ESTABILIDAD FÍSICA E HIDROLÓGICA DE PASIVOS AMBIENTALES MINEROS DE LA EX UNIDAD MINERA LOS NEGROS	200,840.00
12	MONITOREO DE ESTABILIDAD FÍSICA E HIDROLÓGICA DE PASIVOS AMBIENTALES MINEROS DE LA EX UNIDAD MINERA SAN ANTONIO DE ESQUILACHE	188,200.00
13	MONITOREO DE ESTABILIDAD FÍSICA E HIDROLÓGICA DE PASIVOS AMBIENTALES MINEROS DE LA EX UNIDAD MINERA ALADINO VI	66,600.00
COSTO DIRECTO		S/ 1,095,340.00
GASTOS GENERALES (10%)		S/ 109,534.00
UTILIDAD (10%)		S/ 109,534.00
SUB TOTAL		S/ 1,314,408.00
IGV 18%		S/ 236,593.44
COSTO TOTAL		S/ 1,551,001.44

La oferta económica **SOLES (S/)** incluye todos los tributos, seguros, transporte, inspecciones, pruebas y, de ser el caso, los costos laborales conforme a la legislación vigente, así como cualquier otro concepto que pueda tener incidencia sobre el costo del servicio de consultoría a contratar; excepto la de aquellos postores que gocen de alguna exoneración legal, no incluirán en su oferta económica los

⁶⁵ En respuesta al cuestionamiento N° 16, se elimina la columna SUB TOTAL

⁶⁶ En respuesta al cuestionamiento N°8, 16, se suprime la palabra "INCLUIDO EL IGV"

SARA M. TREJO BEDÓN
GERENTE GENERAL
ACTIVOS S.A.C.

B
A
S
E
S

I
N
T
E
G
R
A
D
A
S



tributos respectivos.

Lima, 06 de setiembre del 2024.

Firma, Nombres y Apellidos del postor o
Representante legal o común, según corresponda

SARA M. TREJO BEDON
GERENTE GENERAL
IGEMIN S.A.C.

Importante

- *Tratándose la contratación bajo el sistema de PRECIOS UNITARIOS, el POSTOR DEBERÁ ADJUNTAR EN SU PROPUESTA ECONÓMICA LOS PRECIOS UNITARIOS OFERTADOS por cada partida o actividad descrita, que forman parte de las Bases; y que se valorizarán en función a su ejecución real y previa aprobación.*
- *La propuesta económica debe incluir todos impuestos, así como cualquier otro concepto que le sea aplicable al objeto de contrato. AMSAC no reconocerá pago adicional de ninguna naturaleza*
- *No cabe subsanación alguna por omisiones o errores en la propuesta económica, salvo efectos de foliación y de rubrica en cada una de los folios que compone la oferta. En caso de divergencia entre el precio ofertado en números y letras, prevalece lo indicado en letras.*
- *El comité de selección verificará las OPERACIONES ARITMÉTICAS de la propuesta que obtuvo el mayor puntaje total y, de existir alguna incorrección, el comité corregirá a fin de consignar el monto correcto y asignarle el lugar que le corresponda. Dicha corrección debe figurar expresamente en el acta respectiva*
- *El postor debe consignar los precios unitarios y subtotales de su oferta económica.*
- *En caso que el postor reduzca su oferta, según lo previsto en el artículo 68 del Reglamento, debe presentar nuevamente este Anexo.*

B
A
S
E
S

I
N
T
E
G
R
A
D
A
S



CONCURSO PÚBLICO N° CP-SM-6-2024-AMSAC-1

SERVICIO DE CONSULTORÍA PARA REALIZAR EL MONITOREO DE ESTABILIDAD FÍSICA E HIDROLÓGICA DE LOS PROYECTOS A CARGO DE ACTIVOS MINEROS SAC UBICADOS EN LAS REGIONES DE LIMA, JUNÍN, PASCO, CAJAMARCA Y PUNO

VALIDACIÓN DE OFERTA ECONÓMICA

POSTOR: INGENIERIA GERENCIA Y MINERIA SAC

PRESUPUESTO GENERAL		
TABLA N°	DETALLE	OFERTA ECONOMICA
1	PASIVOS AMBIENTALES MINEROS GENERADOS POR LA EX UNIDAD MINERA LICHICOCHA	16,700.00
2	PASIVOS AMBIENTALES MINEROS GENERADOS POR LA EX UNIDAD MINERA HUAMUYO	37,600.00
3	PASIVOS AMBIENTALES MINEROS GENERADOS POR LA EX UNIDAD MINERA HUANCHURINA	18,900.00
4	PASIVOS AMBIENTALES MINEROS GENERADOS POR LA EX UNIDAD MINERA ACOBAMBA Y COLQUI	130,600.00
5	PASIVOS AMBIENTALES MINEROS DE CASAPALCA, ANTUQUITO, BELLAVISTA Y TABLACHACA	89,500.00
6	PASIVOS AMBIENTALES MINEROS DE VADO Y MALPASO	38,500.00
7	PASIVOS AMBIENTALES MINEROS DEL PROYECTO MICHQUILLAY	58,700.00
8	05 RELAVERAS REMEDIADAS EL DORADO	87,500.00
9	PASIVOS AMBIENTALES MINEROS DE LAS EX UNIDADES MINERAS EL DORADO Y BARRAGÁN	65,300.00
10	PASIVOS AMBIENTALES MINEROS DE LA EX UNIDAD MINERA LA PASTORA	96,400.00
11	PASIVOS AMBIENTALES MINEROS DE LA EX UNIDAD MINERA LOS NEGROS	200,840.00
12	PASIVOS AMBIENTALES MINEROS DE LA EX UNIDAD MINERA SAN ANTONIO DE ESQUILACHE	188,200.00
13	PASIVOS AMBIENTALES MINEROS DE LA EX UNIDAD MINERA ALADINO VI	66,600.00
COSTO DIRECTO		S/ 1,095,340.00
	GASTOS GENERALES	109,534.00
	UTILIDAD	109,534.00
	SUB TOTAL	1,314,408.00
	IGV 18%	236,593.44
	COSTO TOTAL	1,551,001.44

Raiser Estrada Machacca
Miembro Suplente del Comité

Mirjana Porlles Arteaga
Presidenta del Comité

Ketty Rodriguez Chinchay
Miembro del Comité

TABLA NRO. 02. - PASIVOS AMBIENTALES MINEROS GENERADOS POR LA EX UNIDAD MINERA LICHICOCHA

ÍTEM	ACTIVIDAD/DESCRIPCIÓN	UNID.	INCID.	CANT.	UNIT (\$/)	TOTAL (\$/)
1	ESTUDIOS					
1.1	ESTABILIDAD FÍSICA					
1.1.1	ANÁLISIS DE ESTABILIDAD ESTÁTICA	Unid	1	1	2,600.00	2,600.00
1.1.2	ANÁLISIS DE ESTABILIDAD PSEUDO ESTÁTICA	Unid	1	1	2,600.00	2,600.00
1.2	TOPOGRAFÍA					
1.2.1	MEDICIÓN DE HITOS TOPOGRÁFICOS	Und	1	1	2,200.00	2,200.00
1.2.2	INSTALACIÓN DE HITOS TOPOGRÁFICOS	Und	1	1	2,000.00	2,000.00
1.2.3	LEVANTAMIENTO TOPOGRÁFICO	Und	1	1	2,200.00	2,200.00
1.3	ESTABILIDAD HIDROLÓGICA					
1.3.1	MONITOREO HIDRÁULICO (POR ESTRUCTURA HIDRÁULICA)	Und	1	3	1700	5,100.00
COSTO DIRECTO						16,700.00

Nota:

- Los costos incluyen todos los gastos necesarios (estudios, equipos, materiales, personal clave, personal de apoyo, gastos de movilización, gastos operativos, logísticos, otros) para el desarrollo del servicio; AMSAC no reconocerá costos adicionales a los establecidos en la presente partida.
- Los costos comprenderán el desarrollo del servicio para un (01) semestre

TABLA NRO 03. - PASIVOS AMBIENTALES MINEROS GENERADOS POR LA EX UNIDAD MINERA HUAMUYO						
ÍTEM	ACTIVIDAD/DESCRIPCIÓN	UNID.	INCID.	CANT.	UNIT (S/)	TOTAL (S/)
1	ESTUDIOS					
1.1	ESTABILIDAD FÍSICA					
1.1.1	ANÁLISIS DE ESTABILIDAD ESTÁTICA	Unid	1	3	2,600.00	7,800.00
1.1.2	ANÁLISIS DE ESTABILIDAD PSEUDO ESTÁTICA	Unid	1	3	2,600.00	7,800.00
1.2	TOPOGRAFÍA					
1.2.1	MEDICIÓN DE HITOS TOPOGRÁFICOS	Und	1	3	2,200.00	6,600.00
1.2.2	INSTALACIÓN DE HITOS TOPOGRÁFICOS	Und	1	1	2,000.00	2,000.00
1.2.3	LEVANTAMIENTO TOPOGRÁFICO	Und	1	3	2,200.00	6,600.00
1.3	ESTABILIDAD HIDROLÓGICA					
1.3.1	MONITOREO HIDRÁULICO (POR ESTRUCTURA HIDRÁULICA)	Und	1	4	1700	6,800.00
COSTO DIRECTO						37,600.00
Nota: - Los costos incluyen todos los gastos necesarios (estudios, equipos, materiales, personal clave, personal de apoyo, gastos de movilización, gastos operativos, logísticos, otros) para el desarrollo del servicio; AMSAC no reconocerá costos adicionales a los establecidos en la presente partida. - Los costos comprenderán el desarrollo del servicio para un (01) semestre.						

TABLA NRO 04. - PASIVOS AMBIENTALES MINEROS GENERADOS POR LA EX UNIDAD MINERA HUANCHURINA						
ÍTEM	ACTIVIDAD/DESCRIPCIÓN	UNID.	INCID.	CANT.	UNIT (S/)	TOTAL (S/)
1	ESTUDIOS					
1.1	ESTABILIDAD FÍSICA					
1.1.1	ANÁLISIS DE ESTABILIDAD ESTÁTICA	Unid	1	1	2,600.00	2,600.00
1.1.2	ANÁLISIS DE ESTABILIDAD PSEUDO ESTÁTICA	Unid	1	1	2,600.00	2,600.00
1.2	TOPOGRAFÍA					
1.2.1	MEDICIÓN DE HITOS TOPOGRÁFICOS	Und	1	2	2,200.00	4,400.00
1.2.2	INSTALACIÓN DE HITOS TOPOGRÁFICOS	Und	1	1	2,000.00	2,000.00
1.2.3	LEVANTAMIENTO TOPOGRÁFICO	Und	1	1	2,200.00	2,200.00
1.3	ESTABILIDAD HIDROLÓGICA					
1.3.1	MONITOREO HIDRÁULICO (POR ESTRUCTURA HIDRÁULICA)	Und	1	3	1700	5,100.00
COSTO DIRECTO						18,900.00
Nota. - Los costos incluyen todos los gastos necesarios (estudios, equipos, materiales, personal clave, personal de apoyo, gastos de movilización, gastos operativos, logísticos, otros) para el desarrollo del servicio; AMSAC no reconocerá costos adicionales a los establecidos en la presente partida. - Los costos comprenderán el desarrollo del servicio para los dos 01 semestre (2 veces)						

TABLA NRO 05. - PASIVOS AMBIENTALES MINEROS GENERADOS POR LA EX UNIDADES MINERAS ACOBAMBA Y COLQUI						
ÍTEM	ACTIVIDAD/DESCRIPCIÓN	UNID.	INCID.	CANT.	UNIT (\$/)	TOTAL (\$/)
1	ESTUDIOS					
1.1	ESTABILIDAD FÍSICA					
1.1.1	ANÁLISIS DE ESTABILIDAD ESTÁTICA	Unid	2	3	2,600.00	15,600.00
1.1.2	ANÁLISIS DE ESTABILIDAD PSEUDO ESTÁTICA	Unid	2	3	2,600.00	15,600.00
1.2	TOPOGRAFÍA					
1.2.1	MEDICIÓN DE HITOS TOPOGRÁFICOS	Und	2	6	2,200.00	26,400.00
1.2.2	INSTALACIÓN DE HITOS TOPOGRÁFICOS	Und	1	1	2,000.00	2,000.00
1.2.3	LEVANTAMIENTO TOPOGRÁFICO	Und	2	3	2,200.00	13,200.00
1.3	ESTABILIDAD HIDROLÓGICA					
1.3.1	MONITOREO HIDRÁULICO (POR ESTRUCTURA HIDRÁULICA)	Und	2	17	1700	57,800.00
COSTO DIRECTO						130,600.00
<p>Nota. -</p> <ul style="list-style-type: none"> - Los costos incluyen todos los gastos necesarios (estudios, equipos, materiales, personal clave, personal de apoyo, gastos de movilización, gastos operativos, logísticos, otros) para el desarrollo del servicio; AMSAC no reconocerá costos adicionales a los establecidos en la presente partida. - Los costos comprenderán el desarrollo del servicio para los dos semestres (2 veces) 						

TABLA NRO 06. - PASIVOS AMBIENTALES MINEROS DE CASAPALCA, ANTUQUITO, BELLAVISTA Y TABLACHACA						
ÍTEM	ACTIVIDAD/DESCRIPCIÓN	UNID.	INCID.	CANT.	UNIT (S/)	TOTAL (S/)
1	ESTUDIOS					
1.1	ESTABILIDAD FÍSICA					
1.1.1	ANÁLISIS DE ESTABILIDAD ESTÁTICA	Unid	1	4	2,600.00	10,400.00
1.1.2	ANÁLISIS DE ESTABILIDAD PSEUDO ESTÁTICA	Unid	1	4	2,600.00	10,400.00
1.2	TOPOGRAFÍA					
1.2.1	MEDICIÓN DE HITOS TOPOGRÁFICOS	Und	1	7	2,200.00	15,400.00
1.2.2	INSTALACIÓN DE HITOS TOPOGRÁFICOS	Und	1	1	2,000.00	2,000.00
1.2.3	LEVANTAMIENTO TOPOGRÁFICO	Und	1	4	2,200.00	8,800.00
1.3	ESTABILIDAD HIDROLÓGICA					
1.3.1	MONITOREO HIDRÁULICO (POR ESTRUCTURA HIDRÁULICA)	Und	1	25	1700	42,500.00
COSTO DIRECTO						89,500.00
Nota. - - Los costos incluyen todos los gastos necesarios (estudios, equipos, materiales, personal clave, personal de apoyo, gastos de movilización, gastos operativos, logísticos, otros) para el desarrollo del servicio; AMSAC no reconocerá costos adicionales a los establecidos en la presente partida. - Los costos comprenderán el desarrollo del servicio al inicio (1 vez)						

TABLA NRO 07. - PASIVOS AMBIENTALES MINEROS DE VADO Y MALPASO						
ÍTEM	ACTIVIDAD/DESCRIPCIÓN	UNID.	INCID.	CANT.	UNIT (S/)	TOTAL (S/)
1	ESTUDIOS					
1.1	ESTABILIDAD FÍSICA					
1.1.1	ANÁLISIS DE ESTABILIDAD ESTÁTICA	Unid	1	2	2,600.00	5,200.00
1.1.2	ANÁLISIS DE ESTABILIDAD PSEUDO ESTÁTICA	Unid	1	2	2,600.00	5,200.00
1.2	TOPOGRAFÍA					
1.2.1	MEDICIÓN DE HITOS TOPOGRÁFICOS	Und	1	4	2,200.00	8,800.00
1.2.2	INSTALACIÓN DE HITOS TOPOGRÁFICOS	Und	1	1	2,000.00	2,000.00
1.2.3	LEVANTAMIENTO TOPOGRÁFICO	Und	1	4	2,200.00	8,800.00
1.3	ESTABILIDAD HIDROLÓGICA					
1.3.1	MONITOREO HIDRÁULICO (POR ESTRUCTURA HIDRÁULICA)	Und	1	5	1700	8,500.00
COSTO DIRECTO						38,500.00
<p>Nota.</p> <ul style="list-style-type: none"> - Los costos incluyen todos los gastos necesarios (estudios, equipos, materiales, personal clave, personal de apoyo, gastos de movilización, gastos operativos, logísticos, otros) para el desarrollo del servicio; AMSAC no reconocerá costos adicionales a los establecidos en la presente partida. - Los costos comprenderán el desarrollo del servicio al inicio (1 vez) 						

TABLA NRO 08. - PASIVOS AMBIENTALES MINEROS DEL PROYECTO MICHQUILLAY						
ÍTEM	ACTIVIDAD/DESCRIPCIÓN	UNID.	INCID.	CANT.	UNIT (S/)	TOTAL (S/)
1	ESTUDIOS					
1.1	ESTABILIDAD FÍSICA					
1.1.1	ANÁLISIS DE ESTABILIDAD ESTÁTICA	Unid	1	4	2,600.00	10,400.00
1.1.2	ANÁLISIS DE ESTABILIDAD PSEUDO ESTÁTICA	Unid	1	4	2,600.00	10,400.00
1.2	TOPOGRAFÍA					
1.2.1	MEDICIÓN DE HITOS TOPOGRÁFICOS	Und	1	7	2,200.00	15,400.00
1.2.2	INSTALACIÓN DE HITOS TOPOGRÁFICOS	Und	1	1	2,000.00	2,000.00
1.2.3	LEVANTAMIENTO TOPOGRÁFICO	Und	1	7	2,200.00	15,400.00
1.3	ESTABILIDAD HIDROLÓGICA					
1.3.1	MONITOREO HIDRÁULICO (POR ESTRUCTURA HIDRÁULICA)	Und	1	3	1700	5,100.00
COSTO DIRECTO						58,700.00

Nota.

- Los costos incluyen todos los gastos necesarios (estudios, equipos, materiales, personal clave, personal de apoyo, gastos de movilización, gastos operativos, logísticos, otros) para el desarrollo del servicio; AMSAC no reconocerá costos adicionales a los establecidos en la presente partida.
- Los costos comprenderán el desarrollo del servicio al inicio (1 vez)

TABLA NRO 09. - 05 RELAVERAS REMEDIADAS EL DORADO						
ÍTEM	ACTIVIDAD/DESCRIPCIÓN	UNID.	INCID.	CANT.	UNIT (S/)	TOTAL (S/)
1	ESTUDIOS					
1.1	ESTABILIDAD FÍSICA					
1.1.1	ANÁLISIS DE ESTABILIDAD ESTÁTICA	Unid	1	5	2,600.00	13,000.00
1.1.2	ANÁLISIS DE ESTABILIDAD PSEUDO ESTÁTICA	Unid	1	5	2,600.00	13,000.00
1.2	TOPOGRAFÍA					
1.2.1	MEDICIÓN DE HITOS TOPOGRÁFICOS	Und	1	12	2,200.00	26,400.00
1.2.2	INSTALACIÓN DE HITOS TOPOGRÁFICOS	Und	1	1	2,000.00	2,000.00
1.2.3	LEVANTAMIENTO TOPOGRÁFICO	Und	1	5	2,200.00	11,000.00
1.3	ESTABILIDAD HIDROLÓGICA					
1.3.1	MONITOREO HIDRÁULICO (POR ESTRUCTURA HIDRÁULICA)	Und	1	13	1700	22,100.00
COSTO DIRECTO						87,500.00
Nota: - Los costos incluyen todos los gastos necesarios (estudios, equipos, materiales, personal clave, personal de apoyo, gastos de movilización, gastos operativos, logísticos, otros) para el desarrollo del servicio; AMSAC no reconocerá costos adicionales a los establecidos en la presente partida. - - Los costos comprenderán el desarrollo del servicio al inicio (1 vez)						

TABLA NRO 10. - PASIVOS AMBIENTALES MINEROS DE LAS EX UNIDADES MINERAS EL DORADO Y BARRAGÁN						
ÍTEM	ACTIVIDAD/DESCRIPCIÓN	UNID.	INCID.	CANT.	UNIT (S/)	TOTAL (S/)
1	ESTUDIOS					
1.1	ESTABILIDAD FÍSICA					
1.1.1	ANÁLISIS DE ESTABILIDAD ESTÁTICA	Unid	1	5	2,600.00	13,000.00
1.1.2	ANÁLISIS DE ESTABILIDAD PSEUDO ESTÁTICA	Unid	1	5	2,600.00	13,000.00
1.2	TOPOGRAFÍA					
1.2.1	MEDICIÓN DE HITOS TOPOGRÁFICOS	Und	1	5	2,200.00	11,000.00
1.2.2	INSTALACIÓN DE HITOS TOPOGRÁFICOS	Und	1	1	2,000.00	2,000.00
1.2.3	LEVANTAMIENTO TOPOGRÁFICO	Und	1	5	2,200.00	11,000.00
1.3	ESTABILIDAD HIDROLÓGICA					
1.3.1	MONITOREO HIDRÁULICO (POR ESTRUCTURA HIDRÁULICA)	Und	1	9	1700	15,300.00
COSTO DIRECTO						65,300.00
<p>Nota. -</p> <ul style="list-style-type: none"> - Los costos incluyen todos los gastos necesarios (estudios, equipos, materiales, personal clave, personal de apoyo, gastos de movilización, gastos operativos, logísticos, otros) para el desarrollo del servicio; AMSAC no reconocerá costos adicionales a los establecidos en la presente partida. - Los costos comprenderán el desarrollo del servicio para un (01) semestre. 						

TABLA NRO 11. - PASIVOS AMBIENTALES MINEROS DE LA EX UNIDAD MINERA LA PASTORA						
ÍTEM	ACTIVIDAD/DESCRIPCIÓN	UNID.	INCID.	CANT.	UNIT (S/)	TOTAL (S/)
1	ESTUDIOS					
1.1	ESTABILIDAD FÍSICA					
1.1.1	ANÁLISIS DE ESTABILIDAD ESTÁTICA	Unid	2	4	2,600.00	20,800.00
1.1.2	ANÁLISIS DE ESTABILIDAD PSEUDO ESTÁTICA	Unid	2	4	2,600.00	20,800.00
1.2	TOPOGRAFÍA					
1.2.1	MEDICIÓN DE HITOS TOPOGRÁFICOS	Und	2	6	2,200.00	26,400.00
1.2.2	INSTALACIÓN DE HITOS TOPOGRÁFICOS	Und	1	1	2,000.00	2,000.00
1.2.3	LEVANTAMIENTO TOPOGRÁFICO	Und	2	6	2,200.00	26,400.00
COSTO DIRECTO						96,400.00
Nota. - Los costos incluyen todos los gastos necesarios (estudios, equipos, materiales, personal clave, personal de apoyo, gastos de movilización, gastos operativos, logísticos, otros) para el desarrollo del servicio; AMSAC no reconocerá costos adicionales a los establecidos en la presente partida. - Los costos comprenderán el desarrollo del servicio para los dos semestres (2 veces)						

TABLA NRO 12. - PASIVOS AMBIENTALES MINEROS DE LA EX UNIDAD MINERA LOS NEGROS						
ÍTEM	ACTIVIDAD/DESCRIPCIÓN	UNID.	INCID.	CANT.	UNIT (\$/)	TOTAL (\$/)
1	ESTUDIOS					
1.1	ESTABILIDAD FÍSICA					
1.1.1	ANÁLISIS DE ESTABILIDAD ESTÁTICA	Und	2	4	2,600.00	20,800.00
1.1.2	ANÁLISIS DE ESTABILIDAD PSEUDO ESTÁTICA	Und	2	4	2,600.00	20,800.00
1.2	TOPOGRAFÍA					
1.2.1	MEDICIÓN DE HITOS TOPOGRÁFICOS	Und	2	4	2,200.00	17,600.00
1.2.2	INSTALACIÓN DE HITOS TOPOGRÁFICOS	Und	2	4	2,000.00	16,000.00
1.2.3	LEVANTAMIENTO TOPOGRÁFICO	Und	2	4	2,200.00	17,600.00
1.2.4	SONDEOS GEOFÍSICOS MASW	Und	2	4	5,000.00	40,000.00
1.3	GEOTECNIA					
1.3.1	ENSAYOS DE LABORATORIO (MECÁNICA DE SUELOS, ENSAYOS ESTÁNDAR (CLASIFICACIÓN DE SUELOS, GRANULOMETRÍA, LÍMITES DE CONSISTENCIA Y HUMEDAD	Und	2	4	2,280.00	18,240.00
1.3.2	ENSAYOS DE CORTE DIRECTO (PARÁMETROS DE RESISTENCIA DE SUELO, COHESIÓN, ÁNGULO DE FRICCIÓN)	Und	2	4	600.00	4,800.00
	ENSAYOS DE GRAVEDAD ESPECÍFICA DE SÓLIDOS DE SUELOS	Und	2	4	100.00	800.00
1.4	ESTABILIDAD HIDROLÓGICA					
1.4.1	MONITOREO HIDRÁULICO (POR ESTRUCTURA HIDRÁULICA)	Und	2	13	1700	44,200.00
COSTO DIRECTO						200,840.00
Nota: - Los costos incluyen todos los gastos necesarios (estudios, equipos, materiales, personal clave, personal de apoyo, gastos de movilización, gastos operativos, logísticos, otros) para el desarrollo del servicio; AMSAC no reconocerá costos adicionales a los establecidos en la presente partida. - Los costos comprenderán el desarrollo del servicio para los dos semestres (2 veces)						

TABLA NRO 13. - PASIVOS AMBIENTALES MINEROS DE LA EX UNIDAD MINERA SAN ANTONIO DE ESQUILACHE						
ÍTEM	ACTIVIDAD/DESCRIPCIÓN	UNID.	INCID.	CANT.	UNIT (S/)	TOTAL (S/)
1	ESTUDIOS					
1.1	ESTABILIDAD FÍSICA					
1.1.1	ANÁLISIS DE ESTABILIDAD ESTÁTICA	Unid	2	5	2,600.00	26,000.00
1.1.2	ANÁLISIS DE ESTABILIDAD PSEUDO ESTÁTICA	Unid	2	5	2,600.00	26,000.00
1.2	TOPOGRAFÍA					
1.2.1	MEDICIÓN DE HITOS TOPOGRÁFICOS	Und	2	10	2,200.00	44,000.00
1.2.2	INSTALACIÓN DE HITOS TOPOGRÁFICOS	Und	1	2	2,000.00	4,000.00
1.2.3	LEVANTAMIENTO TOPOGRÁFICO	Und	2	10	2,200.00	44,000.00
1.3	ESTABILIDAD HIDROLÓGICA					
1.3.1	MONITOREO HIDRÁULICO (POR ESTRUCTURA HIDRÁULICA)	Und	2	13	1700	44,200.00
COSTO DIRECTO						188,200.00
Nota. - Los costos incluyen todos los gastos necesarios (estudios, equipos, materiales, personal clave, personal de apoyo, gastos de movilización, gastos operativos, logísticos, otros) para el desarrollo del servicio; AMSAC no reconocerá costos adicionales a los establecidos en la presente partida. - Los costos comprenderán el desarrollo del servicio para los dos semestres (2 veces)						

TABLA NRO 14. - PASIVOS AMBIENTALES MINEROS DE LA EX UNIDAD MINERA ALADINO VI						
ÍTEM	ACTIVIDAD/DESCRIPCIÓN	UNID.	INCID.	CANT.	UNIT (S/)	TOTAL (S/)
1	ESTUDIOS					
1.1	ESTABILIDAD FÍSICA					
1.1.1	ANÁLISIS DE ESTABILIDAD ESTÁTICA	Unid	2	1	2,600.00	5,200.00
1.1.2	ANÁLISIS DE ESTABILIDAD PSEUDO ESTÁTICA	Unid	2	1	2,600.00	5,200.00
1.2	TOPOGRAFÍA					
1.2.1	MEDICIÓN DE HITOS TOPOGRÁFICOS	Und	2	7	2,200.00	30,800.00
1.2.2	INSTALACIÓN DE HITOS TOPOGRÁFICOS	Und	2	1	2,000.00	4,000.00
1.2.3	LEVANTAMIENTO TOPOGRÁFICO	Und	2	1	2,200.00	4,400.00
1.3	ESTABILIDAD HIDROLÓGICA					
1.3.1	MONITOREO HIDRÁULICO (POR ESTRUCTURA HIDRÁULICA)	Und	2	5	1700	17,000.00
COSTO DIRECTO						66,600.00
Nota. - Los costos incluyen todos los gastos necesarios (estudios, equipos, materiales, personal clave, personal de apoyo, gastos de movilización, gastos operativos, logísticos, otros) para el desarrollo del servicio; AMSAC no reconocerá costos adicionales a los establecidos en la presente partida. - Los costos comprenderán el desarrollo del servicio para los dos semestres (2 veces)						

En respuesta al cuestionamiento N° 36, se modifica la cantidad.

ANEXO N°7
OFERTA ECONOMICA

SEÑORES

COMITÉ DE SELECCIÓN

CONCURSO PUBLICO N° N° CP-SM-26-2023-AMSAC-1

Presente

Es grato dirigirme a usted, para hacer de su conocimiento que, de acuerdo con las bases, mi oferta es la siguiente:

TABLA NRO. 01. - PASIVOS AMBIENTALES MINEROS GENERADOS POR LA EX UNIDAD MINERA LICHICOCHA						
ÍTEM	ACTIVIDAD/DESCRIPCIÓN	UNID.	INCID.	CANT.	UNIT (\$/)	TOTAL (\$/)
1	ESTUDIOS					
1.1	ESTABILIDAD FÍSICA					
1.1.1	ANÁLISIS DE ESTABILIDAD ESTÁTICA	Unid	1	1	1,000.00	1,000.00
1.1.2	ANÁLISIS DE ESTABILIDAD PSEUDO ESTÁTICA	Unid	1	1	1,000.00	1,000.00
1.2	TOPOGRAFÍA					
1.2.1	MEDICIÓN DE HITOS TOPOGRÁFICOS	Und	1	1	3,000.00	3,000.00
1.2.2	INSTALACIÓN DE HITOS TOPOGRÁFICOS	Und	1	1	3,000.00	3,000.00
1.2.3	LEVANTAMIENTO TOPOGRÁFICO	Ha	1	1	6,500.00	6,500.00
1.3	ESTABILIDAD HIDROLÓGICA					
1.3.1	MONITOREO HIDRÁULICO (POR ESTRUCTURA HIDRÁULICA)	Und	1	3	12,000.00	36,000.00
COSTO DIRECTO						50,500.00
Nota: - Los costos incluyen todos los gastos necesarios (estudios, equipos, materiales, personal clave, personal de apoyo, gastos de movilización, gastos operativos, logísticos, otros) para el desarrollo del servicio; AMSAC no reconocerá costos adicionales a los establecidos en la presente partida. - Los costos comprenderán el desarrollo del servicio para un (01) semestre						


 CONSORCIO GEOGLOBAL CORP
 ROSA AMELIA GALVEZ ROJAS
 REPRESENTANTE COMUN

TABLA NRO 02. - PASIVOS AMBIENTALES MINEROS GENERADOS POR LA EX UNIDAD MINERA HUAMUYO						
ÍTEM	ACTIVIDAD/DESCRIPCIÓN	UNID.	INCID.	CANT.	UNIT (S/)	TOTAL (S/)
1	ESTUDIOS					
1.1	ESTABILIDAD FÍSICA					
1.1.1	ANÁLISIS DE ESTABILIDAD ESTÁTICA	Unid	1	3	1,000.00	3,000.00
1.1.2	ANÁLISIS DE ESTABILIDAD PSEUDO ESTÁTICA	Unid	1	3	1,000.00	3,000.00
1.2	TOPOGRAFÍA					
1.2.1	MEDICIÓN DE HITOS TOPOGRÁFICOS	Und	1	3	3,000.00	9,000.00
1.2.2	INSTALACIÓN DE HITOS TOPOGRÁFICOS	Und	1	1	3,000.00	3,000.00
1.2.3	LEVANTAMIENTO TOPOGRÁFICO	Ha	1	3	6,500.00	19,500.00
1.3	ESTABILIDAD HIDROLÓGICA					
1.3.1	MONITOREO HIDRÁULICO (POR ESTRUCTURA HIDRÁULICA)	Und	1	4	12,000.00	48,000.00
COSTO DIRECTO						85,500.00
Nota: - Los costos incluyen todos los gastos necesarios (estudios, equipos, materiales, personal clave, personal de apoyo, gastos de movilización, gastos operativos, logísticos, otros) para el desarrollo del servicio; AMSAC no reconocerá costos adicionales a los establecidos en la presente partida. - Los costos comprenderán el desarrollo del servicio para un (01) semestre.						


 CONSORCIO GEOGLOBAL CORP
 ROSA AMELIA GALVEZ ROJAS
 REPRESENTANTE COMUN

TABLA NRO 03. - PASIVOS AMBIENTALES MINEROS GENERADOS POR LA EX UNIDAD MINERA HUANCHURINA

ÍTEM	ACTIVIDAD/DESCRIPCIÓN	UNID.	INCID.	CANT.	UNIT (S/)	TOTAL (S/)
1	ESTUDIOS					
1.1	ESTABILIDAD FÍSICA					
1.1.1	ANÁLISIS DE ESTABILIDAD ESTÁTICA	Und	1	1	1,000.00	1,000.00
1.1.2	ANÁLISIS DE ESTABILIDAD PSEUDO ESTÁTICA	Und	1	1	1,000.00	1,000.00
1.2	TOPOGRAFÍA					
1.2.1	MEDICIÓN DE HITOS TOPOGRÁFICOS	Und	1	2	3,000.00	6,000.00
1.2.2	INSTALACIÓN DE HITOS TOPOGRÁFICOS	Und	1	1	3,000.00	3,000.00
1.2.3	LEVANTAMIENTO TOPOGRÁFICO	Ha	1	1	6,500.00	6,500.00
1.3	ESTABILIDAD HIDROLÓGICA					
1.3.1	MONITOREO HIDRÁULICO (POR ESTRUCTURA HIDRÁULICA)	Und	1	3	12,000.00	36,000.00
COSTO DIRECTO						53,500.00

Nota.

- Los costos incluyen todos los gastos necesarios (estudios, equipos, materiales, personal clave, personal de apoyo, gastos de movilización, gastos operativos, logísticos, otros) para el desarrollo del servicio; AMSAC no reconocerá costos adicionales a los establecidos en la presente partida.
- Los costos comprenderán el desarrollo del servicio para un (01) semestre

Rosal
 CONSORCIO GEOGLOBAL CORP
 ROSA ANIELA GALVEZ ROJAS
 REPRESENTANTE COMÚN

TABLA NRO 04. - PASIVOS AMBIENTALES MINEROS GENERADOS POR LA EX UNIDADES MINERAS ACOBAMBA Y COLQUI

ÍTEM	ACTIVIDAD/DESCRIPCIÓN	UNID.	INCID.	CANT.	UNIT (S/)	TOTAL (S/)
1	ESTUDIOS					
1.1	ESTABILIDAD FÍSICA					
1.1.1	ANÁLISIS DE ESTABILIDAD ESTÁTICA	Unid	2	3	1,000.00	6,000.00
1.1.2	ANÁLISIS DE ESTABILIDAD PSEUDO ESTÁTICA	Unid	2	3	1,000.00	6,000.00
1.2	TOPOGRAFÍA					
1.2.1	MEDICIÓN DE HITOS TOPOGRÁFICOS	Und	2	6	2,500.00	30,000.00
1.2.2	INSTALACIÓN DE HITOS TOPOGRÁFICOS	Und	1	1	3,000.00	3,000.00
1.2.3	LEVANTAMIENTO TOPOGRÁFICO	Ha	2	3	5,000.00	30,000.00
1.3	ESTABILIDAD HIDROLÓGICA					
1.3.1	MONITOREO HIDRÁULICO (POR ESTRUCTURA HIDRÁULICA)	Und	2	17	10,000.00	340,000.00
COSTO DIRECTO						415,000.00

Nota. -

- Los costos incluyen todos los gastos necesarios (estudios, equipos, materiales, personal clave, personal de apoyo, gastos de movilización, gastos operativos, logísticos, otros) para el desarrollo del servicio; AMSAC no reconocerá costos adicionales a los establecidos en la presente partida.

- Los costos comprenderán el desarrollo del servicio para los dos semestres (2 veces)


 CONSORCIO GEOGLOBAL CORP
 ROSAMELIA GALVEZ ROJAS
 REPRESENTANTE COMUN

TABLA NRO 05. - PASIVOS AMBIENTALES MINEROS DE CASAPALCA, ANTUQUITO, BELLAVISTA Y TABLACHACA

[illegible]

Nota. -

- Los costos incluyen todos los gastos necesarios (estudios, equipos, materiales, personal clave, personal de apoyo, gastos de movilización, gastos operativos, logísticos, otros) para el desarrollo del servicio; AMSAC no reconocerá costos adicionales a los establecidos en la presente partida.

- Los costos comprenderán el desarrollo del servicio al inicio (1 vez)

Rosal
CONSORCIO CEARA DE ALCOBARRAS
ROSALBA DE ALCOBARRAS
REPRESENTANTE COMUN

TABLA NRO 06. - PASIVOS AMBIENTALES MINEROS DE VADO Y MALPASO

ÍTEM	ACTIVIDAD/DESCRIPCIÓN	UNID.	INCID.	CANT.	UNIT (S/)	TOTAL (S/)
1	ESTUDIOS					
1.1	ESTABILIDAD FÍSICA					
1.1.1	ANÁLISIS DE ESTABILIDAD ESTÁTICA	Unid	1	2	1,000.00	2,000.00
1.1.2	ANÁLISIS DE ESTABILIDAD PSEUDO ESTÁTICA	Unid	1	2	1,000.00	2,000.00
1.2	TOPOGRAFÍA					
1.2.1	MEDICIÓN DE HITOS TOPOGRÁFICOS	Und	1	4	2,500.00	10,000.00
1.2.2	INSTALACIÓN DE HITOS TOPOGRÁFICOS	Und	1	1	3,000.00	3,000.00
1.2.3	LEVANTAMIENTO TOPOGRÁFICO	Ha	1	4	5,000.00	20,000.00
1.3	ESTABILIDAD HIDROLÓGICA					
1.3.1	MONITOREO HIDRÁULICO (POR ESTRUCTURA HIDRÁULICA)	Und	1	5	12,000.00	60,000.00
COSTO DIRECTO						97,000.00

Nota.

- Los costos incluyen todos los gastos necesarios (estudios, equipos, materiales, personal clave, personal de apoyo, gastos de movilización, gastos operativos, logísticos, otros) para el desarrollo del servicio; AMSAC no reconocerá costos adicionales a los establecidos en la presente partida.

- Los costos comprenderán el desarrollo del servicio al inicio (1 vez)


CONSORCIO GEOGLOBAL CORP
ROSABELA GÁLVEZ ROJAS
REPRESENTANTE COMÚN

TABLA NRO 07. - PASIVOS AMBIENTALES MINEROS DEL PROYECTO MICHICUILLAY

ÍTEM	ACTIVIDAD/DESCRIPCIÓN	UNID.	INCID.	CANT.	UNIT (\$/)	TOTAL (\$/)
1 ESTUDIOS						
1.1 ESTABILIDAD FÍSICA						
1.1.1	ANÁLISIS DE ESTABILIDAD ESTÁTICA	Unid	1	4	1,000.00	4,000.00
1.1.2	ANÁLISIS DE ESTABILIDAD PSEUDO ESTÁTICA	Unid	1	4	1,000.00	4,000.00
1.2 TOPOGRAFÍA						
1.2.1	MEDICIÓN DE HITOS TOPOGRÁFICOS	Und	1	7	2,500.00	17,500.00
1.2.2	INSTALACIÓN DE HITOS TOPOGRÁFICOS	Und	1	1	3,000.00	3,000.00
1.2.3	LEVANTAMIENTO TOPOGRÁFICO	Ha	1	7	5,000.00	35,000.00
1.3 ESTABILIDAD HIDROLÓGICA						
1.3.1	MONITOREO HIDRÁULICO (POR ESTRUCTURA HIDRÁULICA)	Und	1	3	12,000.00	36,000.00
COSTO DIRECTO						99,500.00

Nota.

- Los costos incluyen todos los gastos necesarios (estudios, equipos, materiales, personal clave, personal de apoyo, gastos de movilización, gastos operativos, logísticos, otros) para el desarrollo del servicio; AMSAC no reconocerá costos adicionales a los establecidos en la presente partida.
- Los costos comprenderán el desarrollo del servicio al inicio (1 vez)



 CONSORCIO GEOLABAL CORP
 ROSAMELIA GALVEZ ROJAS
 REPRESENTANTE COMUN

TABLA NRO 08. - 05 RELAVERAS REMEDIADAS EL DORADO

ÍTEM	ACTIVIDAD/DESCRIPCIÓN	UNID.	INCID.	CANT.	UNIT (S/)	TOTAL (S/)
1 ESTUDIOS						
1.1 ESTABILIDAD FÍSICA						
1.1.1	ANÁLISIS DE ESTABILIDAD ESTÁTICA	Unid	1	5	1,000.00	5,000.00
1.1.2	ANÁLISIS DE ESTABILIDAD PSEUDO ESTÁTICA	Unid	1	5	1,000.00	5,000.00
1.2 TOPOGRAFÍA						
1.2.1	MEDICIÓN DE HITOS TOPOGRÁFICOS	Und	1	12	2,500.00	30,000.00
1.2.2	INSTALACIÓN DE HITOS TOPOGRÁFICOS	Und	1	1	3,000.00	3,000.00
1.2.3	LEVANTAMIENTO TOPOGRÁFICO	Ha	1	5	5,000.00	25,000.00
1.3 ESTABILIDAD HIDROLÓGICA						
1.3.1	MONITOREO HIDRÁULICO (POR ESTRUCTURA HIDRÁULICA)	Und	1	13	10,000.00	130,000.00
COSTO DIRECTO						198,000.00

Nota:

- Los costos incluyen todos los gastos necesarios (estudios, equipos, materiales, personal clave, personal de apoyo, gastos de movilización, gastos operativos, logísticos, otros) para el desarrollo del servicio; AMSAC no reconocerá costos adicionales a los establecidos en la presente partida.

- Los costos comprenderán el desarrollo del servicio al inicio (1 vez)


 CONSORCIO GEOGLOBAL CORP
 ROSAMELIA GALVEZ ROJAS
 REPRESENTANTE COMUN

TABLA NRO 9. - PASIVOS AMBIENTALES MINEROS DE LAS EX UNIDADES MINERAS EL DORADO Y BARRAGÁN

ÍTEM	ACTIVIDAD/DESCRIPCIÓN	UNID.	INCID.	CANT.	UNIT (\$/)	TOTAL (\$/)
1	ESTUDIOS					
1.1	ESTABILIDAD FÍSICA					
1.1.1	ANÁLISIS DE ESTABILIDAD ESTÁTICA	Unid	1	5	1,000.00	5,000.00
1.1.2	ANÁLISIS DE ESTABILIDAD PSEUDO ESTÁTICA	Unid	1	5	1,000.00	5,000.00
1.2	TOPOGRAFÍA					
1.2.1	MEDICIÓN DE HITOS TOPOGRÁFICOS	Und	1	5	3,000.00	15,000.00
1.2.2	INSTALACIÓN DE HITOS TOPOGRÁFICOS	Und	1	1	3,000.00	3,000.00
1.2.3	LEVANTAMIENTO TOPOGRÁFICO	Ha	1	5	5,000.00	25,000.00
1.3	ESTABILIDAD HIDROLÓGICA					
1.3.1	MONITOREO HIDRÁULICO (POR ESTRUCTURA HIDRÁULICA)	Und	1	9	10,000.00	90,000.00
COSTO DIRECTO						143,000.00

Nota. -

- Los costos incluyen todos los gastos necesarios (estudios, equipos, materiales, personal clave, personal de apoyo, gastos de movilización, gastos operativos, logísticos, otros) para el desarrollo del servicio; AMSAC no reconocerá costos adicionales a los establecidos en la presente partida.

- Los costos comprenderán el desarrollo del servicio para un (01) semestre.


CONSÓRCIO GEOGLOBAL CORP
ROSAMELIA GALVEZ ROJAS
REPRESENTANTE COMÚN

TABLA NRO 10. - PASIVOS AMBIENTALES MINEROS DE LA EX UNIDAD MINERA LA PASTORA

ÍTEM	ACTIVIDAD/DESCRIPCIÓN	UNID.	INCID.	CANT.	UNIT (S/)	TOTAL (S/)
1	ESTUDIOS					
1.1	ESTABILIDAD FÍSICA					
1.1.1	ANÁLISIS DE ESTABILIDAD ESTÁTICA	Unid	2	4	1,000.00	8,000.00
1.1.2	ANÁLISIS DE ESTABILIDAD PSEUDO ESTÁTICA	Unid	2	4	1,000.00	8,000.00
1.2	TOPOGRAFÍA					
1.2.1	MEDICIÓN DE HITOS TOPOGRÁFICOS	Und	2	6	3,000.00	36,000.00
1.2.2	INSTALACIÓN DE HITOS TOPOGRÁFICOS	Und	1	1	3,000.00	3,000.00
1.2.3	LEVANTAMIENTO TOPOGRÁFICO	Ha	2	6	5,500.00	66,000.00
COSTO DIRECTO						121,000.00

Nota.

- Los costos incluyen todos los gastos necesarios (estudios, equipos, materiales, personal clave, personal de apoyo, gastos de movilización, gastos operativos, logísticos, otros) para el desarrollo del servicio; AMSAC no reconocerá costos adicionales a los establecidos en la presente partida.
- Los costos comprenderán el desarrollo del servicio para los dos semestres (2 veces)



CONSORCIO GEOGLOBAL CORP
ROSA AMELIA GALVEZ ROJAS
REPRESENTANTE COMUN

TABLA NRO 11. - PASIVOS AMBIENTALES MINEROS DE LA EX UNIDAD MINERA LOS NEGROS

ÍTEM	ACTIVIDAD/DESCRIPCIÓN	UNID.	INCID.	CANT.	UNIT (\$/)	TOTAL (\$/)
1	ESTUDIOS					
1.1	ESTABILIDAD FÍSICA					
1.1.1	ANÁLISIS DE ESTABILIDAD ESTÁTICA	Und	2	4	1,000.00	8,000.00
1.1.2	ANÁLISIS DE ESTABILIDAD PSEUDO ESTÁTICA	Und	2	4	1,000.00	8,000.00
1.2	TOPOGRAFÍA					
1.2.1	MEDICIÓN DE HITOS TOPOGRÁFICOS	Und	2	4	2,500.00	20,000.00
1.2.2	INSTALACIÓN DE HITOS TOPOGRÁFICOS	Und	2	4	3,000.00	24,000.00
1.2.3	LEVANTAMIENTO TOPOGRÁFICO	Ha	2	4	5,000.00	40,000.00
1.2.4	SONDEOS GEOFÍSICOS MASW	Und	2	4	4,000.00	32,000.00
1.3	GEOTECNIA					
1.3.1	ENSAYOS DE LABORATORIO (MECÁNICA DE SUELOS, ENSAYOS ESTÁNDAR (CLASIFICACIÓN DE SUELOS, GRANULOMETRÍA, LÍMITES DE CONSISTENCIA Y HUMEDAD	Und	2	4	600.00	4,800.00
1.3.2	ENSAYOS DE CORTE DIRECTO (PARÁMETROS DE RESISTENCIA DE SUELO, COHESIÓN, ÁNGULO DE FRICCIÓN)	Und	2	4	900.00	7,200.00
	ENSAYOS DE GRAVEDAD ESPECÍFICA DE SÓLIDOS DE SUELOS	Und	2	4	900.00	7,200.00
1.4	ESTABILIDAD HIDROLÓGICA					
1.4.1	MONITOREO HIDRÁULICO (POR ESTRUCTURA HIDRÁULICA)	Und	2	13	10,000.00	260,000.00
COSTO DIRECTO						411,200.00
Nota: - Los costos incluyen todos los gastos necesarios (estudios, equipos, materiales, personal clave, personal de apoyo, gastos de movilización, gastos operativos, logísticos, otros) para el desarrollo del servicio; AMSAC no reconocerá costos adicionales a los establecidos en la presente partida. - Los costos comprenderán el desarrollo del servicio para los dos semestres (2 veces)						


CONSORCIO GEOGLOBAL CORP
ROSA AMELIA GONZÁLEZ ROJAS
REPRESENTANTE COMUN

TABLA NRO 12. - PASIVOS AMBIENTALES MINEROS DE LA EX UNIDAD MINERA SAN ANTONIO DE ESQUILACHE

ÍTEM	ACTIVIDAD/DESCRIPCIÓN	UNID.	INCID.	CANT.	UNIT (S/)	TOTAL (S/)
1	ESTUDIOS					
1.1	ESTABILIDAD FÍSICA					
1.1.1	ANÁLISIS DE ESTABILIDAD ESTÁTICA	Unid	2	5	1,000.00	10,000.00
1.1.2	ANÁLISIS DE ESTABILIDAD PSEUDO ESTÁTICA	Unid	2	5	1,000.00	10,000.00
1.2	TOPOGRAFÍA					
1.2.1	MEDICIÓN DE HITOS TOPOGRÁFICOS	Und	2	10	3,000.00	60,000.00
1.2.2	INSTALACIÓN DE HITOS TOPOGRÁFICOS	Und	1	2	3,000.00	6,000.00
1.2.3	LEVANTAMIENTO TOPOGRÁFICO	Und	2	10	5,000.00	100,000.00
1.3	ESTABILIDAD HIDROLÓGICA					
1.3.1	MONITOREO HIDRÁULICO (POR ESTRUCTURA HIDRÁULICA)	Und	2	13	12,000.00	312,000.00
COSTO DIRECTO						498,000.00

Nota.

- Los costos incluyen todos los gastos necesarios (estudios, equipos, materiales, personal clave, personal de apoyo, gastos de movilización, gastos operativos, logísticos, otros) para el desarrollo del servicio; AMSAC no reconocerá costos adicionales a los establecidos en la presente partida.

- Los costos comprenderán el desarrollo del servicio para los dos semestres (2 veces)


 CONSORCIO GEOGLOBAL CORP
 ROSA AMELIA GALVEZ ROJAS
 REPRESENTANTE COMÚN

TABLA NRO 13. - PASIVOS AMBIENTALES MINEROS DE LA EX UNIDAD MINERA ALADINO VI

ÍTEM	ACTIVIDAD/DESCRIPCIÓN	UNID.	INCID.	CANT.	UNIT (\$/)	TOTAL (\$/)
1	ESTUDIOS					
1.1	ESTABILIDAD FÍSICA					
1.1.1	ANÁLISIS DE ESTABILIDAD ESTÁTICA	Unid	2	1	1,000.00	2,000.00
1.1.2	ANÁLISIS DE ESTABILIDAD PSEUDO ESTÁTICA	Unid	2	1	1,000.00	2,000.00
1.2	TOPOGRAFÍA					
1.2.1	MEDICIÓN DE HITOS TOPOGRÁFICOS	Und	2	7	3,000.00	42,000.00
1.2.2	INSTALACIÓN DE HITOS TOPOGRÁFICOS	Und	2	1	3,000.00	6,000.00
1.2.3	LEVANTAMIENTO TOPOGRÁFICO	Ha	2	1	5,000.00	10,000.00
1.3	ESTABILIDAD HIDROLÓGICA					
1.3.1	MONITOREO HIDRÁULICO (POR ESTRUCTURA HIDRÁULICA)	Und	2	5	12,000.00	120,000.00
COSTO DIRECTO						182,000.00

Nota.

- Los costos incluyen todos los gastos necesarios (estudios, equipos, materiales, personal clave, personal de apoyo, gastos de movilización, gastos operativos, logísticos, otros) para el desarrollo del servicio; AMSAC no reconocerá costos adicionales a los establecidos en la presente partida.
- Los costos comprenderán el desarrollo del servicio para los dos semestres (2 veces)



CONSORCIO GEOGLOBAL CORP
ROSA AMELIA GALVEZ ROJAS
REPRESENTANTE COMUN

PRESUPUESTO GENERAL		
ÍTEM	CONCEPTO	OFERTA ECONOMICA
1	PASIVOS AMBIENTALES MINEROS GENERADOS POR LA EX UNIDAD MINERA LICHICOCHA	50,500.00
2	PASIVOS AMBIENTALES MINEROS GENERADOS POR LA EX UNIDAD MINERA HUAMUYO	85,500.00
3	PASIVOS AMBIENTALES MINEROS GENERADOS POR LA EX UNIDAD MINERA HUANCHURINA	53,500.00
4	PASIVOS AMBIENTALES MINEROS GENERADOS POR LA EX UNIDAD MINERA ACOBAMBA Y COLQUI	415,000.00
5	PASIVOS AMBIENTALES MINEROS DE CASAPALCA, ANTUQUITO, BELLAVISTA Y TABLACHACA	298,500.00
6	PASIVOS AMBIENTALES MINEROS DE VADO Y MALPASO	97,000.00
7	PASIVOS AMBIENTALES MINEROS DEL PROYECTO MICHIQUILLAY	99,500.00
8	05 RELAVERAS REMEDIADAS EL DORADO	198,000.00
9	PASIVOS AMBIENTALES MINEROS DE LAS EX UNIDADES MINERAS EL DORADO Y BARRAGÁN	143,000.00
10	PASIVOS AMBIENTALES MINEROS DE LA EX UNIDAD MINERA LA PASTORA	121,000.00
11	PASIVOS AMBIENTALES MINEROS DE LA EX UNIDAD MINERA LOS NEGROS	411,200.00
12	PASIVOS AMBIENTALES MINEROS DE LA EX UNIDAD MINERA SAN ANTONIO DE ESQUILACHE	498,000.00
13	PASIVOS AMBIENTALES MINEROS DE LA EX UNIDAD MINERA ALADINO VI	182,000.00
COSTO DIRECTO		S/ 2,652,700.00
	GASTOS GENERALES (7%)	S/ 185,689.00
	UTILIDAD (8%)	S/ 212,216.00
	SUB TOTAL	S/ 3,050,605.00
	IGV 18%	S/ 549,108.90
	COSTO TOTAL SOLES	S/ 3,599,713.90

El precio de la oferta SOLES incluye todos los tributos, seguros, transporte, inspecciones, pruebas y, de ser el caso, los costos laborales conforme a la legislación vigente, así como cualquier otro concepto que pueda tener incidencia sobre el costo del servicio a contratar; excepto la de aquellos postores que gocen de alguna exoneración legal, no incluirán en el precio de su oferta los tributos respectivos

Lima, 09 de setiembre del 2024


CONSORCIO GEOGLOBAL CORP
ROSAMIRA GALVEZ ROJAS
 REPRESENTANTE COM.



CONCURSO PÚBLICO N° CP-SM-6-2024-AMSAC-1

SERVICIO DE CONSULTORÍA PARA REALIZAR EL MONITOREO DE ESTABILIDAD FÍSICA E HIDROLÓGICA DE
LOS PROYECTOS A CARGO DE ACTIVOS MINEROS SAC UBICADOS EN LAS REGIONES DE LIMA, JUNÍN,
PASCO, CAJAMARCA Y PUNO

VALIDACIÓN DE OFERTA ECONÓMICA

POSTOR: **CONSORCIO GEOGLOBAL CORP (GEOINSTRUMENTS INTERNATIONAL SAC, GEOGLOBAL CORP SAC)**

TABLA N°	DETALLE	OFERTA ECONOMICA
1	PASIVOS AMBIENTALES MINEROS GENERADOS POR LA EX UNIDAD MINERA LICHICOCHA	50,500.00
2	PASIVOS AMBIENTALES MINEROS GENERADOS POR LA EX UNIDAD MINERA HUAMUYO	85,500.00
3	PASIVOS AMBIENTALES MINEROS GENERADOS POR LA EX UNIDAD MINERA HUANCHURINA	53,500.00
4	PASIVOS AMBIENTALES MINEROS GENERADOS POR LA EX UNIDAD MINERA ACOBAMBA Y COLQUI	415,000.00
5	PASIVOS AMBIENTALES MINEROS DE CASAPALCA, ANTUQUITO, BELLAVISTA Y TABLACHACA	298,500.00
6	PASIVOS AMBIENTALES MINEROS DE VADO Y MALPASO	97,000.00
7	PASIVOS AMBIENTALES MINEROS DEL PROYECTO MICHQUILLAY	99,500.00
8	05 RELAVERAS REMEDIADAS EL DORADO	198,000.00
9	PASIVOS AMBIENTALES MINEROS DE LAS EX UNIDADES MINERAS EL DORADO Y BARRAGÁN	143,000.00
10	PASIVOS AMBIENTALES MINEROS DE LA EX UNIDAD MINERA LA PASTORA	121,000.00
11	PASIVOS AMBIENTALES MINEROS DE LA EX UNIDAD MINERA LOS NEGROS	411,200.00
12	PASIVOS AMBIENTALES MINEROS DE LA EX UNIDAD MINERA SAN ANTONIO DE ESQUILACHE	498,000.00
13	PASIVOS AMBIENTALES MINEROS DE LA EX UNIDAD MINERA ALADINO VI	182,000.00
COSTO DIRECTO		S/ 2,652,700.00
	GASTOS GENERALES	185,689.00
	UTILIDAD	212,216.00
	SUB TOTAL	3,050,605.00
	IGV 18%	549,108.90
	COSTO TOTAL	3,599,713.90

Raiser Estrada Machacca
Miembro Suplente del Comité

Mirjana Porlles Arteaga
Presidenta del Comité

Ketty Rodriguez Chinchay
Miembro del Comité

TABLA NRO. 02. - PASIVOS AMBIENTALES MINEROS GENERADOS POR LA EX UNIDAD MINERA LICHICOCHA						
ÍTEM	ACTIVIDAD/DESCRIPCIÓN	UNID.	INCID.	CANT.	UNIT (S/)	TOTAL (S/)
1	ESTUDIOS					
1.1	ESTABILIDAD FÍSICA					
1.1.1	ANÁLISIS DE ESTABILIDAD ESTÁTICA	Unid	1	1	1,000.00	1,000.00
1.1.2	ANÁLISIS DE ESTABILIDAD PSEUDO ESTÁTICA	Unid	1	1	1,000.00	1,000.00
1.2	TOPOGRAFÍA					
1.2.1	MEDICIÓN DE HITOS TOPOGRÁFICOS	Und	1	1	3,000.00	3,000.00
1.2.2	INSTALACIÓN DE HITOS TOPOGRÁFICOS	Und	1	1	3,000.00	3,000.00
1.2.3	LEVANTAMIENTO TOPOGRÁFICO	Und	1	1	6,500.00	6,500.00
1.3	ESTABILIDAD HIDROLÓGICA					
1.3.1	MONITOREO HIDRÁULICO (POR ESTRUCTURA HIDRÁULICA)	Und	1	3	12000	36,000.00
COSTO DIRECTO						50,500.00
Nota: - Los costos incluyen todos los gastos necesarios (estudios, equipos, materiales, personal clave, personal de apoyo, gastos de movilización, gastos operativos, logísticos, otros) para el desarrollo del servicio; AMSAC no reconocerá costos adicionales a los establecidos en la presente partida. - Los costos comprenderán el desarrollo del servicio para un (01) semestre						

TABLA NRO 03. - PASIVOS AMBIENTALES MINEROS GENERADOS POR LA EX UNIDAD MINERA HUAMUYO						
ÍTEM	ACTIVIDAD/DESCRIPCIÓN	UNID.	INCID.	CANT.	UNIT (S/)	TOTAL (S/)
1	ESTUDIOS					
1.1	ESTABILIDAD FÍSICA					
1.1.1	ANÁLISIS DE ESTABILIDAD ESTÁTICA	Unid	1	3	1,000.00	3,000.00
1.1.2	ANÁLISIS DE ESTABILIDAD PSEUDO ESTÁTICA	Unid	1	3	1,000.00	3,000.00
1.2	TOPOGRAFÍA					
1.2.1	MEDICIÓN DE HITOS TOPOGRÁFICOS	Und	1	3	3,000.00	9,000.00
1.2.2	INSTALACIÓN DE HITOS TOPOGRÁFICOS	Und	1	1	3,000.00	3,000.00
1.2.3	LEVANTAMIENTO TOPOGRÁFICO	Und	1	3	6,500.00	19,500.00
1.3	ESTABILIDAD HIDROLÓGICA					
1.3.1	MONITOREO HIDRÁULICO (POR ESTRUCTURA HIDRÁULICA)	Und	1	4	12000	48,000.00
COSTO DIRECTO						85,500.00
Nota: - Los costos incluyen todos los gastos necesarios (estudios, equipos, materiales, personal clave, personal de apoyo, gastos de movilización, gastos operativos, logísticos, otros) para el desarrollo del servicio; AMSAC no reconocerá costos adicionales a los establecidos en la presente partida. - Los costos comprenderán el desarrollo del servicio para un (01) semestre.						

TABLA NRO 04. - PASIVOS AMBIENTALES MINEROS GENERADOS POR LA EX UNIDAD MINERA HUANCHURINA						
ÍTEM	ACTIVIDAD/DESCRIPCIÓN	UNID.	INCID.	CANT.	UNIT (S/)	TOTAL (S/)
1	ESTUDIOS					
1.1	ESTABILIDAD FÍSICA					
1.1.1	ANÁLISIS DE ESTABILIDAD ESTÁTICA	Und	1	1	1,000.00	1,000.00
1.1.2	ANÁLISIS DE ESTABILIDAD PSEUDO ESTÁTICA	Und	1	1	1,000.00	1,000.00
1.2	TOPOGRAFÍA					
1.2.1	MEDICIÓN DE HITOS TOPOGRÁFICOS	Und	1	2	3,000.00	6,000.00
1.2.2	INSTALACIÓN DE HITOS TOPOGRÁFICOS	Und	1	1	3,000.00	3,000.00
1.2.3	LEVANTAMIENTO TOPOGRÁFICO	Und	1	1	6,500.00	6,500.00
1.3	ESTABILIDAD HIDROLÓGICA					
1.3.1	MONITOREO HIDRÁULICO (POR ESTRUCTURA HIDRÁULICA)	Und	1	3	12000	36,000.00
COSTO DIRECTO						53,500.00
Nota. - Los costos incluyen todos los gastos necesarios (estudios, equipos, materiales, personal clave, personal de apoyo, gastos de movilización, gastos operativos, logísticos, otros) para el desarrollo del servicio; AMSAC no reconocerá costos adicionales a los establecidos en la presente partida. - Los costos comprenderán el desarrollo del servicio para los dos 01 semestre (2 veces)						

TABLA NRO 05. - PASIVOS AMBIENTALES MINEROS GENERADOS POR LA EX UNIDADES MINERAS ACOBAMBA Y COLQUI						
ÍTEM	ACTIVIDAD/DESCRIPCIÓN	UNID.	INCID.	CANT.	UNIT (S/)	TOTAL (S/)
1	ESTUDIOS					
1.1	ESTABILIDAD FÍSICA					
1.1.1	ANÁLISIS DE ESTABILIDAD ESTÁTICA	Unid	2	3	1,000.00	6,000.00
1.1.2	ANÁLISIS DE ESTABILIDAD PSEUDO ESTÁTICA	Unid	2	3	1,000.00	6,000.00
1.2	TOPOGRAFÍA					
1.2.1	MEDICIÓN DE HITOS TOPOGRÁFICOS	Und	2	6	2,500.00	30,000.00
1.2.2	INSTALACIÓN DE HITOS TOPOGRÁFICOS	Und	1	1	3,000.00	3,000.00
1.2.3	LEVANTAMIENTO TOPOGRÁFICO	Und	2	3	5,000.00	30,000.00
1.3	ESTABILIDAD HIDROLÓGICA					
1.3.1	MONITOREO HIDRÁULICO (POR ESTRUCTURA HIDRÁULICA)	Und	2	17	10000	340,000.00
COSTO DIRECTO						415,000.00
<p>Nota. -</p> <p>- Los costos incluyen todos los gastos necesarios (estudios, equipos, materiales, personal clave, personal de apoyo, gastos de movilización, gastos operativos, logísticos, otros) para el desarrollo del servicio; AMSAC no reconocerá costos adicionales a los establecidos en la presente partida.</p> <p>- Los costos comprenderán el desarrollo del servicio para los dos semestres (2 veces)</p>						

TABLA NRO 06. - PASIVOS AMBIENTALES MINEROS DE CASAPALCA, ANTUQUITO, BELLAVISTA Y TABLACHACA

ÍTEM	ACTIVIDAD/DESCRIPCIÓN	UNID.	INCID.	CANT.	UNIT (S/)	TOTAL (S/)
1	ESTUDIOS					
1.1	ESTABILIDAD FÍSICA					
1.1.1	ANÁLISIS DE ESTABILIDAD ESTÁTICA	Unid	1	4	1,000.00	4,000.00
1.1.2	ANÁLISIS DE ESTABILIDAD PSEUDO ESTÁTICA	Unid	1	4	1,000.00	4,000.00
1.2	TOPOGRAFÍA					
1.2.1	MEDICIÓN DE HITOS TOPOGRÁFICOS	Und	1	7	2,500.00	17,500.00
1.2.2	INSTALACIÓN DE HITOS TOPOGRÁFICOS	Und	1	1	3,000.00	3,000.00
1.2.3	LEVANTAMIENTO TOPOGRÁFICO	Und	1	4	5,000.00	20,000.00
1.3	ESTABILIDAD HIDROLÓGICA					
1.3.1	MONITOREO HIDRÁULICO (POR ESTRUCTURA HIDRÁULICA)	Und	1	25	10000	250,000.00
COSTO DIRECTO						298,500.00

Nota. -

- Los costos incluyen todos los gastos necesarios (estudios, equipos, materiales, personal clave, personal de apoyo, gastos de movilización, gastos operativos, logísticos, otros) para el desarrollo del servicio; AMSAC no reconocerá costos adicionales a los establecidos en la presente partida.
- Los costos comprenderán el desarrollo del servicio al inicio (1 vez)

TABLA NRO 07. - PASIVOS AMBIENTALES MINEROS DE VADO Y MALPASO						
ÍTEM	ACTIVIDAD/DESCRIPCIÓN	UNID.	INCID.	CANT.	UNIT (S/)	TOTAL (S/)
1	ESTUDIOS					
1.1	ESTABILIDAD FÍSICA					
1.1.1	ANÁLISIS DE ESTABILIDAD ESTÁTICA	Unid	1	2	1,000.00	2,000.00
1.1.2	ANÁLISIS DE ESTABILIDAD PSEUDO ESTÁTICA	Unid	1	2	1,000.00	2,000.00
1.2	TOPOGRAFÍA					
1.2.1	MEDICIÓN DE HITOS TOPOGRÁFICOS	Und	1	4	2,500.00	10,000.00
1.2.2	INSTALACIÓN DE HITOS TOPOGRÁFICOS	Und	1	1	3,000.00	3,000.00
1.2.3	LEVANTAMIENTO TOPOGRÁFICO	Und	1	4	5,000.00	20,000.00
1.3	ESTABILIDAD HIDROLÓGICA					
1.3.1	MONITOREO HIDRÁULICO (POR ESTRUCTURA HIDRÁULICA)	Und	1	5	12000	60,000.00
COSTO DIRECTO						97,000.00
Nota. - Los costos incluyen todos los gastos necesarios (estudios, equipos, materiales, personal clave, personal de apoyo, gastos de movilización, gastos operativos, logísticos, otros) para el desarrollo del servicio; AMSAC no reconocerá costos adicionales a los establecidos en la presente partida. - Los costos comprenderán el desarrollo del servicio al inicio (1 vez)						

TABLA NRO 08. - PASIVOS AMBIENTALES MINEROS DEL PROYECTO MICHQUILLAY						
ÍTEM	ACTIVIDAD/DESCRIPCIÓN	UNID.	INCID.	CANT.	UNIT (S/)	TOTAL (S/)
1	ESTUDIOS					
1.1	ESTABILIDAD FÍSICA					
1.1.1	ANÁLISIS DE ESTABILIDAD ESTÁTICA	Unid	1	4	1,000.00	4,000.00
1.1.2	ANÁLISIS DE ESTABILIDAD PSEUDO ESTÁTICA	Unid	1	4	1,000.00	4,000.00
1.2	TOPOGRAFÍA					
1.2.1	MEDICIÓN DE HITOS TOPOGRÁFICOS	Und	1	7	2,500.00	17,500.00
1.2.2	INSTALACIÓN DE HITOS TOPOGRÁFICOS	Und	1	1	3,000.00	3,000.00
1.2.3	LEVANTAMIENTO TOPOGRÁFICO	Und	1	7	5,000.00	35,000.00
1.3	ESTABILIDAD HIDROLÓGICA					
1.3.1	MONITOREO HIDRÁULICO (POR ESTRUCTURA HIDRÁULICA)	Und	1	3	12000	36,000.00
COSTO DIRECTO						99,500.00
Nota. - Los costos incluyen todos los gastos necesarios (estudios, equipos, materiales, personal clave, personal de apoyo, gastos de movilización, gastos operativos, logísticos, otros) para el desarrollo del servicio; AMSAC no reconocerá costos adicionales a los establecidos en la presente partida. - Los costos comprenderán el desarrollo del servicio al inicio (1 vez)						

TABLA NRO 09. - 05 RELAVERAS REMEDIADAS EL DORADO						
ÍTEM	ACTIVIDAD/DESCRIPCIÓN	UNID.	INCID.	CANT.	UNIT (S/)	TOTAL (S/)
1	ESTUDIOS					
1.1	ESTABILIDAD FÍSICA					
1.1.1	ANÁLISIS DE ESTABILIDAD ESTÁTICA	Unid	1	5	1,000.00	5,000.00
1.1.2	ANÁLISIS DE ESTABILIDAD PSEUDO ESTÁTICA	Unid	1	5	1,000.00	5,000.00
1.2	TOPOGRAFÍA					
1.2.1	MEDICIÓN DE HITOS TOPOGRÁFICOS	Und	1	12	2,500.00	30,000.00
1.2.2	INSTALACIÓN DE HITOS TOPOGRÁFICOS	Und	1	1	3,000.00	3,000.00
1.2.3	LEVANTAMIENTO TOPOGRÁFICO	Und	1	5	5,000.00	25,000.00
1.3	ESTABILIDAD HIDROLÓGICA					
1.3.1	MONITOREO HIDRÁULICO (POR ESTRUCTURA HIDRÁULICA)	Und	1	13	10000	130,000.00
COSTO DIRECTO						198,000.00
Nota: - Los costos incluyen todos los gastos necesarios (estudios, equipos, materiales, personal clave, personal de apoyo, gastos de movilización, gastos operativos, logísticos, otros) para el desarrollo del servicio; AMSAC no reconocerá costos adicionales a los establecidos en la presente partida. - - Los costos comprenderán el desarrollo del servicio al inicio (1 vez)						

TABLA NRO 10. - PASIVOS AMBIENTALES MINEROS DE LAS EX UNIDADES MINERAS EL DORADO Y BARRAGÁN						
ÍTEM	ACTIVIDAD/DESCRIPCIÓN	UNID.	INCID.	CANT.	UNIT (S/)	TOTAL (S/)
1	ESTUDIOS					
1.1	ESTABILIDAD FÍSICA					
1.1.1	ANÁLISIS DE ESTABILIDAD ESTÁTICA	Unid	1	5	1,000.00	5,000.00
1.1.2	ANÁLISIS DE ESTABILIDAD PSEUDO ESTÁTICA	Unid	1	5	1,000.00	5,000.00
1.2	TOPOGRAFÍA					
1.2.1	MEDICIÓN DE HITOS TOPOGRÁFICOS	Und	1	5	3,000.00	15,000.00
1.2.2	INSTALACIÓN DE HITOS TOPOGRÁFICOS	Und	1	1	3,000.00	3,000.00
1.2.3	LEVANTAMIENTO TOPOGRÁFICO	Und	1	5	5,000.00	25,000.00
1.3	ESTABILIDAD HIDROLÓGICA					
1.3.1	MONITOREO HIDRÁULICO (POR ESTRUCTURA HIDRÁULICA)	Und	1	9	10000	90,000.00
COSTO DIRECTO						143,000.00
<p>Nota. -</p> <ul style="list-style-type: none"> - Los costos incluyen todos los gastos necesarios (estudios, equipos, materiales, personal clave, personal de apoyo, gastos de movilización, gastos operativos, logísticos, otros) para el desarrollo del servicio; AMSAC no reconocerá costos adicionales a los establecidos en la presente partida. - Los costos comprenderán el desarrollo del servicio para un (01) semestre. 						

TABLA NRO 11. - PASIVOS AMBIENTALES MINEROS DE LA EX UNIDAD MINERA LA PASTORA						
ÍTEM	ACTIVIDAD/DESCRIPCIÓN	UNID.	INCID.	CANT.	UNIT (S/)	TOTAL (S/)
1	ESTUDIOS					
1.1	ESTABILIDAD FÍSICA					
1.1.1	ANÁLISIS DE ESTABILIDAD ESTÁTICA	Unid	2	4	1,000.00	8,000.00
1.1.2	ANÁLISIS DE ESTABILIDAD PSEUDO ESTÁTICA	Unid	2	4	1,000.00	8,000.00
1.2	TOPOGRAFÍA					
1.2.1	MEDICIÓN DE HITOS TOPOGRÁFICOS	Und	2	6	3,000.00	36,000.00
1.2.2	INSTALACIÓN DE HITOS TOPOGRÁFICOS	Und	1	1	3,000.00	3,000.00
1.2.3	LEVANTAMIENTO TOPOGRÁFICO	Und	2	6	5,500.00	66,000.00
COSTO DIRECTO						121,000.00
<p>Nota.</p> <ul style="list-style-type: none"> - Los costos incluyen todos los gastos necesarios (estudios, equipos, materiales, personal clave, personal de apoyo, gastos de movilización, gastos operativos, logísticos, otros) para el desarrollo del servicio; AMSAC no reconocerá costos adicionales a los establecidos en la presente partida. - Los costos comprenderán el desarrollo del servicio para los dos semestres (2 veces) 						

TABLA NRO 12. - PASIVOS AMBIENTALES MINEROS DE LA EX UNIDAD MINERA LOS NEGROS						
ÍTEM	ACTIVIDAD/DESCRIPCIÓN	UNID.	INCID.	CANT.	UNIT (S/)	TOTAL (S/)
1	ESTUDIOS					
1.1	ESTABILIDAD FÍSICA					
1.1.1	ANÁLISIS DE ESTABILIDAD ESTÁTICA	Und	2	4	1,000.00	8,000.00
1.1.2	ANÁLISIS DE ESTABILIDAD PSEUDO ESTÁTICA	Und	2	4	1,000.00	8,000.00
1.2	TOPOGRAFÍA					
1.2.1	MEDICIÓN DE HITOS TOPOGRÁFICOS	Und	2	4	2,500.00	20,000.00
1.2.2	INSTALACIÓN DE HITOS TOPOGRÁFICOS	Und	2	4	3,000.00	24,000.00
1.2.3	LEVANTAMIENTO TOPOGRÁFICO	Und	2	4	5,000.00	40,000.00
1.2.4	SONDEOS GEOFÍSICOS MASW	Und	2	4	4,000.00	32,000.00
1.3	GEOTECNIA					
1.3.1	ENSAYOS DE LABORATORIO (MECÁNICA DE SUELOS, ENSAYOS ESTÁNDAR (CLASIFICACIÓN DE SUELOS, GRANULOMETRÍA, LÍMITES DE CONSISTENCIA Y HUMEDAD	Und	2	4	600.00	4,800.00
1.3.2	ENSAYOS DE CORTE DIRECTO (PARÁMETROS DE RESISTENCIA DE SUELO, COHESIÓN, ÁNGULO DE FRICCIÓN)	Und	2	4	900.00	7,200.00
	ENSAYOS DE GRAVEDAD ESPECÍFICA DE SÓLIDOS DE SUELOS	Und	2	4	900.00	7,200.00
1.4	ESTABILIDAD HIDROLÓGICA					
1.4.1	MONITOREO HIDRÁULICO (POR ESTRUCTURA HIDRÁULICA)	Und	2	13	10000	260,000.00
COSTO DIRECTO						411,200.00
Nota: - Los costos incluyen todos los gastos necesarios (estudios, equipos, materiales, personal clave, personal de apoyo, gastos de movilización, gastos operativos, logísticos, otros) para el desarrollo del servicio; AMSAC no reconocerá costos adicionales a los establecidos en la presente partida. - Los costos comprenderán el desarrollo del servicio para los dos semestres (2 veces)						

TABLA NRO 13. - PASIVOS AMBIENTALES MINEROS DE LA EX UNIDAD MINERA SAN ANTONIO DE ESQUILACHE						
ÍTEM	ACTIVIDAD/DESCRIPCIÓN	UNID.	INCID.	CANT.	UNIT (S/)	TOTAL (S/)
1	ESTUDIOS					
1.1	ESTABILIDAD FÍSICA					
1.1.1	ANÁLISIS DE ESTABILIDAD ESTÁTICA	Unid	2	5	1,000.00	10,000.00
1.1.2	ANÁLISIS DE ESTABILIDAD PSEUDO ESTÁTICA	Unid	2	5	1,000.00	10,000.00
1.2	TOPOGRAFÍA					
1.2.1	MEDICIÓN DE HITOS TOPOGRÁFICOS	Und	2	10	3,000.00	60,000.00
1.2.2	INSTALACIÓN DE HITOS TOPOGRÁFICOS	Und	1	2	3,000.00	6,000.00
1.2.3	LEVANTAMIENTO TOPOGRÁFICO	Und	2	10	5,000.00	100,000.00
1.3	ESTABILIDAD HIDROLÓGICA					
1.3.1	MONITOREO HIDRÁULICO (POR ESTRUCTURA HIDRÁULICA)	Und	2	13	12000	312,000.00
COSTO DIRECTO						498,000.00
Nota. - Los costos incluyen todos los gastos necesarios (estudios, equipos, materiales, personal clave, personal de apoyo, gastos de movilización, gastos operativos, logísticos, otros) para el desarrollo del servicio; AMSAC no reconocerá costos adicionales a los establecidos en la presente partida. - Los costos comprenderán el desarrollo del servicio para los dos semestres (2 veces)						

TABLA NRO 14. - PASIVOS AMBIENTALES MINEROS DE LA EX UNIDAD MINERA ALADINO VI						
ÍTEM	ACTIVIDAD/DESCRIPCIÓN	UNID.	INCID.	CANT.	UNIT (\$ /)	TOTAL (\$ /)
1	ESTUDIOS					
1.1	ESTABILIDAD FÍSICA					
1.1.1	ANÁLISIS DE ESTABILIDAD ESTÁTICA	Und	2	1	1,000.00	2,000.00
1.1.2	ANÁLISIS DE ESTABILIDAD PSEUDO ESTÁTICA	Und	2	1	1,000.00	2,000.00
1.2	TOPOGRAFÍA					
1.2.1	MEDICIÓN DE HITOS TOPOGRÁFICOS	Und	2	7	3,000.00	42,000.00
1.2.2	INSTALACIÓN DE HITOS TOPOGRÁFICOS	Und	2	1	3,000.00	6,000.00
1.2.3	LEVANTAMIENTO TOPOGRÁFICO	Und	2	1	5,000.00	10,000.00
1.3	ESTABILIDAD HIDROLÓGICA					
1.3.1	MONITOREO HIDRÁULICO (POR ESTRUCTURA HIDRÁULICA)	Und	2	5	12000	120,000.00
COSTO DIRECTO						182,000.00
Nota. - Los costos incluyen todos los gastos necesarios (estudios, equipos, materiales, personal clave, personal de apoyo, gastos de movilización, gastos operativos, logísticos, otros) para el desarrollo del servicio; AMSAC no reconocerá costos adicionales a los establecidos en la presente partida. - Los costos comprenderán el desarrollo del servicio para los dos semestres (2 veces)						

En respuesta al cuestionamiento N° 36, se modifica la cantidad.



RUC N° 20536893700

REGISTRO NACIONAL DE PROVEEDORES**CONSTANCIA DE INSCRIPCIÓN
PARA SER PARTICIPANTE, POSTOR Y CONTRATISTA****GEOTHECNICAL & ENVIRONMENTAL LABORATORY S.A**

Domiciliado en: JR.NEON NRO. 5651 URB. ROSA DE AMERICA (CENTRO COMERCIAL CHEM TOOLS SAC) LIMA - LIMA - LOS OLIVOS (Según información declarada en la SUNAT)

Se encuentra con inscripción vigente en los siguientes registros:

PROVEEDOR DE SERVICIOS

Vigencia : Desde 11/09/2016

CONSULTOR DE OBRAS

Vigencia para ser
participante, postor y
contratista : Desde 24/01/2017

Especialidades Ley 30225 : 3 - Consultoría en obras de saneamiento y afines - Categoría D
4 - Consultoría en obras electromecánicas, energéticas, telecomunicaciones y afines - Categoría A
5 - Consultoría en obras de represas , irrigaciones y afines - Categoría A
1 - Consultoría en obras urbanas edificaciones y afines - Categoría A (*)
2 - Consultoría en obras viales, puertos y afines - Categoría A

FECHA IMPRESIÓN: 12/11/2024**Nota:**

* De acuerdo al artículo 15 del Reglamento de la Ley de Contrataciones del Estado, aprobado por D.S. N° 344-2018-EF, vigente a partir del 30/01/2019, la especialidad se denomina "Consultoría de obras en edificaciones y afines".

Para mayor información la Entidad deberá verificar el estado actual de la vigencia de inscripción del proveedor en la página web del RNP: www.rnp.gob.pe - opción [Verifique su Inscripción.](#)

[Retornar](#)[Imprimir](#)

ORGANISMO SUPERVISOR DE LAS CONTRATACIONES DEL ESTADO - OSCE
DIRECCION DEL REGISTRO NACIONAL DE PROVEEDORES
SUBDIRECCION DE SERVICIOS DE INFORMACION REGISTRAL Y FIDELIZACION DEL PROVEEDOR
Relación de proveedores sancionados por el Tribunal de Contrataciones del Estado con sanción vigente

Buscar por Nombre/Razón o Denominación Social:


Buscar 🔍

Buscar por RUC/Código de Proveedor Extranjero no domiciliado:

20536893700

Buscar 🔍

Listar todos ≡



Refrescar código

Ingrese el Código de la imagen

(*) Para visualizar la información de los Socios, Representante y los Órganos de Administración, a la fecha de la infracción, hacer click sobre el RUC del Proveedor

En la relación de proveedores sancionados por el Tribunal de Contrataciones del Estado NO FIGURA sanción vigente para el RUC/Código de Extranjero No Domiciliado: **20536893700** consultado.
Fecha de Consulta: **12/11/2024**

Imprimir 🖨

Exportar Excel 📄

GEOTHECNICAL & ENVIRONMENTAL LABORATORY S.A

Vigentes: SERVICIOS CONSULTOR DE OBRA

- RUC (*) : 20536893700
- Teléfono (*) : 958995325
- Email (*) : licitaciones@ge-peru.com
- Domicilio (**) : LIMA / LIMA / LOS OLIVOS
- Estado (**) : ACTIVO
- Condición (**) : HABIDO
- Tipo de Contribuyente (**) : SOCIEDAD ANONIMA
- Especialidades (*):

CATEGORÍA D Consultoría en obras de saneamiento y afines

CATEGORÍA A Consultoría en obras electromecánicas, energéticas, telecomunicaciones y afines

CATEGORÍA A Consultoría en obras de represas , irrigaciones y afines

CATEGORÍA A Consultoría en obras urbanas edificaciones y afines

CATEGORÍA A Consultoría en obras viales, puertos y afines

Ver menos ^

Desempeño: ★★★★★

0 Sanciones del TCE	0 Penalizaciones
0 Inhabilitación por Mandato Judicial	0 Inhabilitación Administrativa
0 SUNAT	0 SBS

La información del desempeño corresponde a los cuatro últimos años.

Las sanciones mostradas son impuestas por el Tribunal de Contrataciones del Estado (TCE).

La entidad contratante es la responsable de registrar los contratos, las órdenes de compra, las órdenes de servicio y las penalidades que se muestran en el Buscador de Proveedores del Estado.

La información que se muestra corresponde a: i) contratos derivados de procedimientos de selección; y ii) órdenes de compra y de servicio del tipo: hasta 3UIT (DL 1017), de hasta 8UIT (Ley 30225), de hasta 9UIT (DU 16-2022), catálogo electrónico, servicios públicos y otras contrataciones sin proceso de selección previo.

Cabe precisar, que no se muestran las órdenes de compra y de servicio registradas por la entidad del tipo: derivados de procedimientos de selección, exoneraciones/contratación directa, decretos de urgencia, regímenes especiales, convenio entre entidades y artículo 5 del reglamento de Petroperú.

Conformación Societaria (*)

Socios/Accionistas

ESPINOZA ROJAS LUIS EDINSON
Tipo de Documento: D.N.I. - 41553793

MALPICA MATEO JOSE LUIS
Tipo de Documento: D.N.I. - 41933611

Representantes

ESPINOZA ROJAS LUIS EDINSON

Tipo de Documento: D.N.I. - 41553793

Órganos de Administración

ESPINOZA ROJAS LUIS EDINSON

Tipo de Documento: D.N.I. - 41553793

CARGO: Gerente General

MALPICA MATEO JOSE LUIS

Tipo de Documento: D.N.I. - 41933611

CARGO: Director

[Ver todos >](#)

Fuentes:

(*) Registro Nacional de Proveedores del Organismo Supervisor de las Contrataciones del Estado

(**) Superintendencia Nacional de Aduanas y Administración Tributaria

(***) Registro Nacional de Identificación y Estado Civil

• Proveedores sancionados por organismos internacionales para contratar con el Estado

- [Listado del Banco Mundial de empresas e individuos no elegibles](#)
- [Listado del BID de empresas y personas sancionadas](#)

• Experiencia del Proveedor

[Acreditada en el RNPE](#) Experiencia de obras públicas y privadas acreditadas por los consultores y ejecutores de obras.

[Ver Detalle](#)

[Publicada en el SEACE](#)

Contratos y órdenes de los proveedores de bienes, servicios, ejecutores y consultores de obras publicados por las entidades en el SEACE.

[Ver Detalle](#)

 [Imprime Constancia RNP](#) 

¿Quieres saber si la empresa tiene a sus trabajadores en planilla electrónica?

La Superintendencia Nacional de Fiscalización Laboral (SUNAFIL) ha puesto en marcha el aplicativo "Chequea tu contratista". Para acceder, puedes hacerlo desde este enlace el cual te vinculará al aplicativo, donde debes ingresar tu usuario (número de RUC o DNI) y clave SOL.

[Chequea tu contratista](#)

¿Necesita actualizar la información de la Ficha Única del Proveedor (FUP)?

En caso el proveedor requiera actualizar su denominación o razón social, domicilio y/o conformación jurídica, debe realizar la actualización de información legal, de acuerdo a la Directiva N° 001-2020-OSCE/CD



[¿Hay algo que mejorar en esta página?](#)

