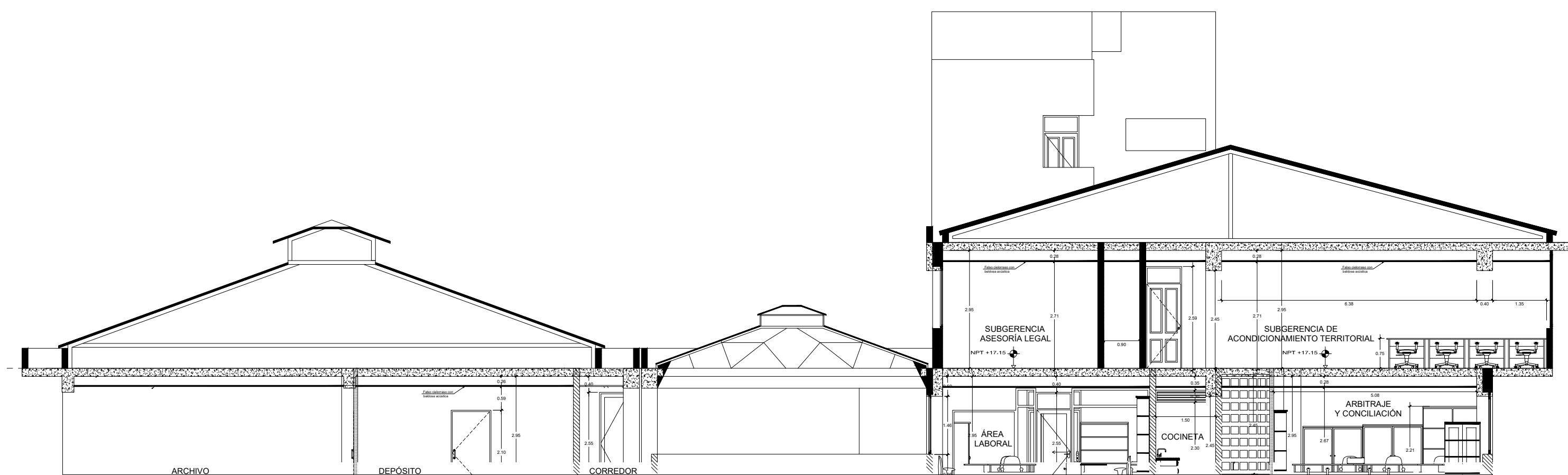
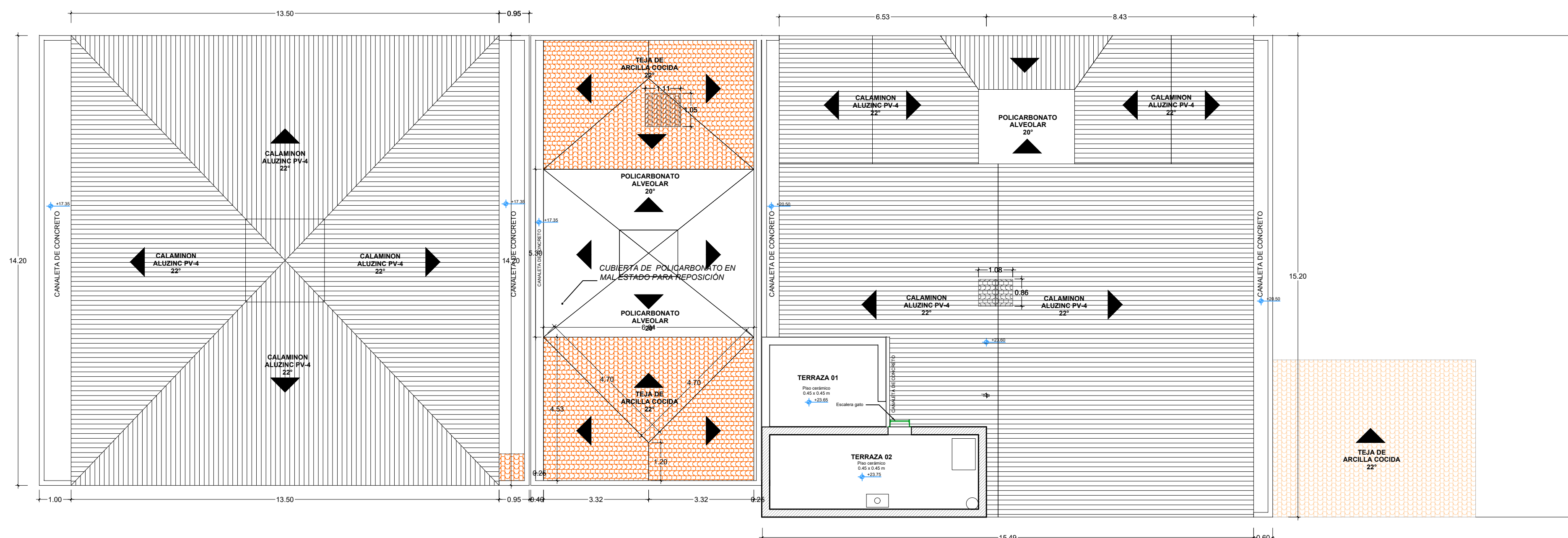


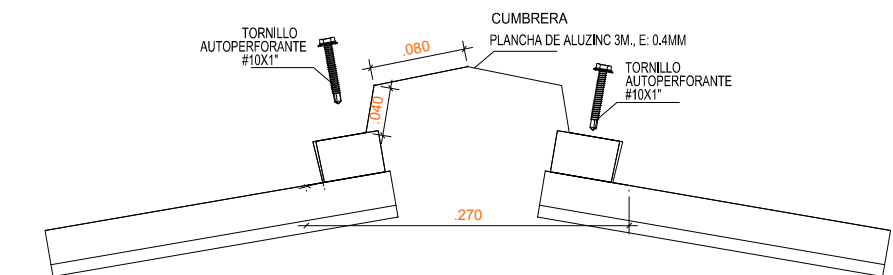
ESTADO ACTUAL DE COBERTURA



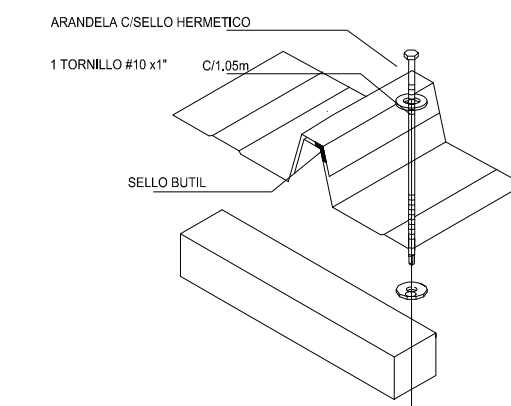
CORTE A-A



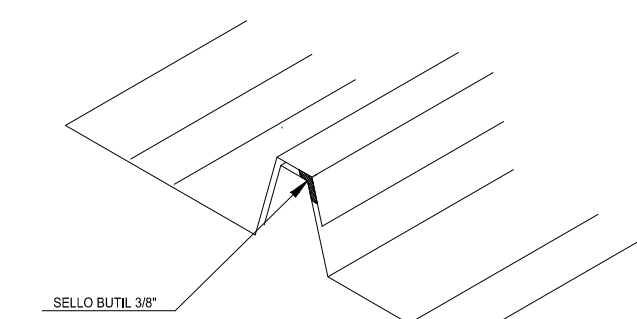
PROPUESTA DE MANTENIMIENTO DE COBERTURA



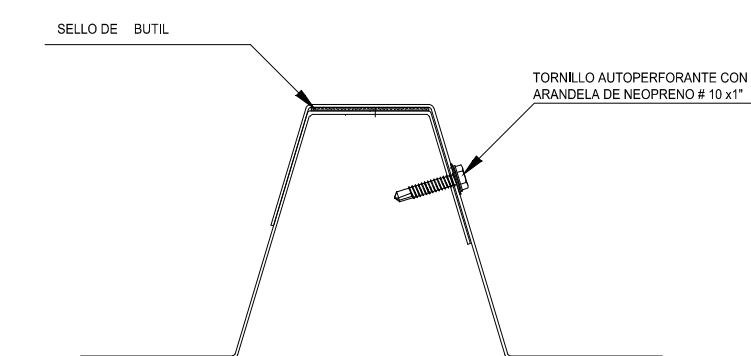
DETALLE 01- DETALLE CUMBRERA
S/E



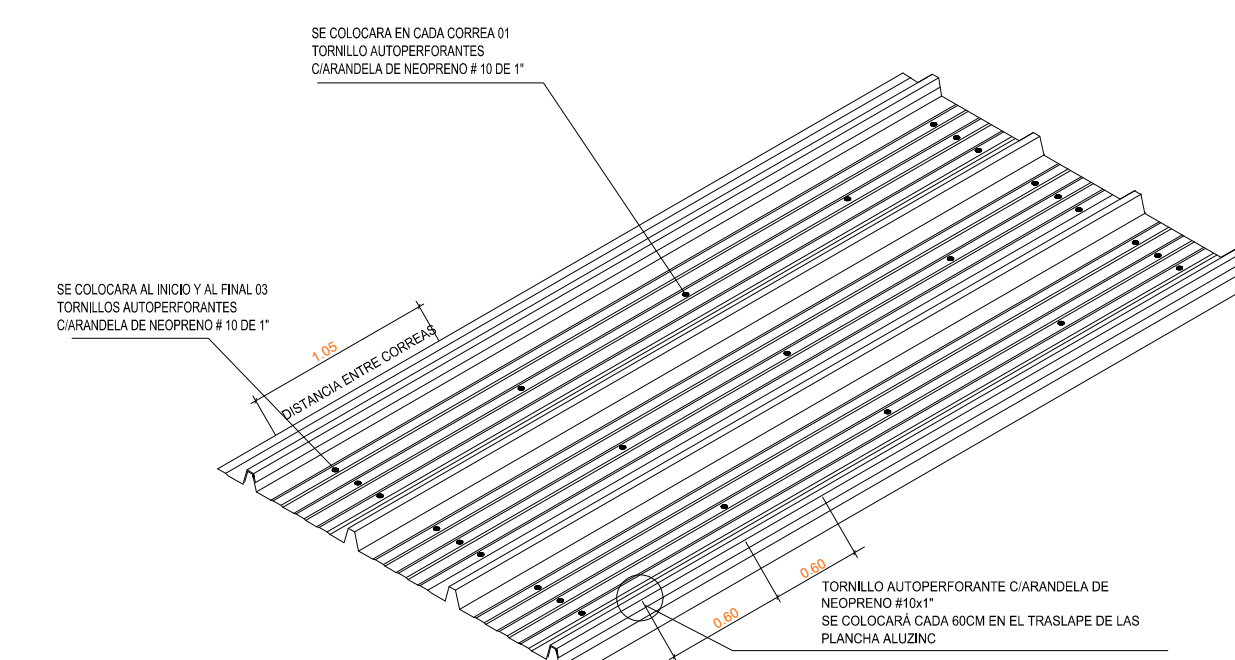
DETALLE 03- DETALLE DE UNIÓN
S/E



DETALLE 02- SELLO BÚTIL EN TRASLAPE DE PLANCHAS ALUZNIC
S/E



DETALLE 04- DETALLE DE ALUZNIC
S/E



DETALLE 07- DETALLE DE FIJACIÓN TÍPICA
S/E

GERENCIA REGIONAL CUSCO

GERENCIA REGIONAL DE GESTION DE INVERSIONES DE INFRAESTRUCTURA
SUBGERENCIA DE GESTION DE OBRAS

AREA REGIONAL DE MANTENIMIENTO DE INFRAESTRUCTURA PUBLICA BASICA Y VIAL

PROYECTO
"MANTENIMIENTO DE INFRAESTRUCTURA DEL TECNO Y SISTEMA DE EVACUACION DE AGUAS PLUVIALES DE LA REDE DEL CONSEJO REGIONAL CUSCO DEL GOBIERNO REGIONAL CUSCO, DISTRITO DE MANCHAO, PROVINCIA CUSCO, REGION CUSCO"

UBICACION
DEPARTAMENTO : CUSCO
PROVINCIA : CUSCO
DISTRITO : MANCHAO

ESPECIALIDAD :
PLANO

PLANOS DE ESTADO ACTUAL Y PROPUESTA DE COBERTURA

OPERA: LARREA
FECHA: 15/05/2023
ESCALA: 1:1000

AR-01