




PROYECTO: "ADQUISICION DE CAMIONETA; EN EL(LA) SUBGERENCIA DE SEGURIDAD CIUDADANA DE LA MUNICIPALIDAD DISTRITAL DE USQUIL DEL DISTRITO DE USQUIL, PROVINCIA OTUZCO, DEPARTAMENTO LA LIBERTAD", CON CUI N° 2663219

75

I. RESUMEN EJECUTIVO


Luis E. Villanueva Llanos
ING. CIVIL
R. CIP. N° 79107



1. RESUMEN EJECUTIVO

1.1. NOMBRE DEL PROYECTO:

"ADQUISICION DE CAMIONETA; EN EL(LA) SUBGERENCIA DE SEGURIDAD CIUDADANA DE LA MUNICIPALIDAD DISTRITAL DE USQUIL DEL DISTRITO DE USQUIL, PROVINCIA OTUZCO, DEPARTAMENTO LA LIBERTAD", Con Cuyo Código de Inversión es N° 2663219.

1.2. OBJETIVO, COMPONENTES Y METAS:

OBJETIVO

El objetivo del presente proyecto es tener "EFICIENTE CAPACIDAD OPERATIVA DE LA SUBGERENCIA DE SEGURIDAD CIUDADANA"

Con el desarrollo del proyecto permitirá promover la comunicacion, desarrollo y la seguridad de la población que se ubican dentro del área de influencia del proyecto, Y mejorar las condiciones de vida de los pobladores de esta zona.

Para cumplir este objetivo tendremos en lo siguiente:


COMPONENTES

- Suficiente disponibilidad de movilidad.
- Personal con fortalecimiento conocimiento en mantenimiento de vehículos.

METAS FISICAS

- Adquisición de camioneta para la seguridad ciudadana del distrito de Usquil.

| DESCRIPCION | UND | CANTIDAD |
|------------------------------|-----|----------|
| Adquisición de camioneta 4x4 | Und | 1 |


Luis E. Villanueva Llanos
ING. CIVIL
R. CIP. N° 79107

Reducir los factores de riesgo social que propician comportamientos delictivos". Se pretende actuar sobre los factores de riesgo que



contribuyen a conductas violentas o delictivas, a efectos de evitar que estas se materialicen. Si bien se realizarán acciones de prevención universal dirigidas a la población en general, una decisión importante del Plan es concentrar los esfuerzos y focalizar recursos en individuos y comunidades vulnerables y en sus factores de riesgo, incorporando, entre otros, a las instituciones que ejecutan los programas sociales del gobierno. Los factores de riesgo que merecerán una atención prioritaria serán la violencia familiar, la violencia en las escuelas, el consumo de alcohol y drogas.

META EVALUATIVA

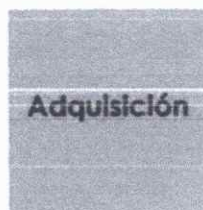
- Mejorar la gestión de la seguridad en la Municipalidad Distrital de Usquil
- Prioriza inversiones para elevar la calidad del servicio y ampliar la cobertura
- Dar sostenibilidad al sector de seguridad
- Resolver problemas en beneficio de la población, dándole mejor calidad de vida a los ciudadanos del distrito, revirtiendo progresivamente el déficit de infraestructura en seguridad.

1.3. TIPO DE ESTUDIO EXPEDIENTE TÉCNICO:

EXPEDIENTE TÉCNICO DE ADQUISICIÓN. (Infraestructura y Equipamiento).

Por lo tanto, las Especificaciones Técnicas referenciarán al vehículo para el servicio de limpieza pública que en el presente Expediente Técnico se consignan.

CUADRO N°01: ADQUISICIÓN TÉCNICA



ADQUISICION TÉCNICA

Adquisición de Vehículo de Uso Administrativo.

Compra de un (01) Camioneta de Seguridad Ciudadano

Luis E. Villanueva Llanos
ING. CIVIL
R. CIP. N° 79107



PROYECTO: "ADQUISICION DE CAMIONETA; EN EL(LA) SUBGERENCIA DE SEGURIDAD CIUDADANA DE LA MUNICIPALIDAD DISTRITAL DE USQUIL DEL DISTRITO DE USQUIL, PROVINCIA OTUZCO, DEPARTAMENTO LA LIBERTAD", CON CUI N° 2663219

1.4. TIPO DE ESTUDIO EXPEDIENTE TÉCNICO:

TIPO DE EJECUCIÓN DEL PROYECTO: Administración Por Contrata.

1.5. ENTIDAD:

Municipalidad Distrital de Usquil.

1.6. EJECUTOR:

Municipalidad Distrital de Usquil.

1.7. RESPONSABLE DE LA EJECUCIÓN:

Municipalidad Distrital de Usquil

1.8. RESPONSABLE DE LA SUPERVISIÓN:

Supervisión propuesta por la Municipalidad Distrital de Usquil.

1.9. DISTRITO BENEFICIARIO:

El presente proyecto "MEJORAMIENTO Y AMPLIACIÓN DEL SERVICIO DE SEGURIDAD CIUDADANA EN EL DISTRITO DE USQUIL, PROVINCIA DE OTUZCO – DEPARTAMENTO DE LA LIBERTAD" beneficiará a más de 22,642 personas en el año 01 y a más de 24,661 en el año 10.

CUADRO N°02: DISTRITO BENEFICIARIO

| ÍTEM | CENTROS POBLADOS Y/O CASERÍOS |
|------|-------------------------------|
| 1 | CASA BLANCA |
| 2 | MONCADA |
| 3 | LOS ANGELES |
| 4 | PAMPA DE LLARO |
| 5 | PAUGANCHE |
| 6 | ASCAT |
| 7 | SAN LUIS DE HUAYLOS |
| 8 | PAMPA HERMOSA ALTA |
| 9 | PAMPA HERMOSA BAJA |
| 10 | LA LEONERA |


Luis E. Villanueva Llanos
ING. CIVIL
R. CIP. N° 79107



PROYECTO: "ADQUISICION DE CAMIONETA; EN EL(LA) SUBGERENCIA DE SEGURIDAD
CIUDADANA DE LA MUNICIPALIDAD DISTRITAL DE USQUIL DEL DISTRITO DE USQUIL,
PROVINCIA OTUZCO, DEPARTAMENTO LA LIBERTAD", CON CUI N° 2663219

H/

| | |
|-----|---------------------------|
| 10 | LA LEONERA |
| 11 | ANDRES AVELINO CACERES |
| 12 | EL CARMELO |
| 13 | CHICHIPAMPA |
| 14 | PAMPA REGADA |
| 15 | HUACAMOCHAL |
| 16 | CHUQUIZONGO |
| 17 | SAN CARLOS |
| 18 | LUIS JOSE DE ORBEGOSO |
| 19 | RAMON CASTILLA |
| 20 | PAMPA DEL VALLE |
| 21 | ICHUGO |
| 22 | PAMPA VERDE |
| 23 | NAUBAMBA |
| 24 | LA PAUCA |
| 25 | SANTA ROSA |
| 26 | PAMPA AMARILLA |
| 27 | CHACLAPAMBA |
| 28 | HUARISH |
| 29 | CHUNGUIT |
| 30 | CONCHOR |
| 31 | COINA |
| 32 | LA QUESERA |
| 33 | ALTO CHICAMA |
| 34 | QUERICON |
| 35 | LA FUNDICION |
| v36 | CAULIMALCA |
| 37 | BARRIO NUEVO |
| 38 | SHUCSHUC |
| 39 | SATAPAMPA |
| 40 | EL PEDREGAL |
| 41 | EL PORVENIR (EL PURME) |


Luis E. Villanueva Llanos
ING. CIVIL
R. CIP. N° 79107



| | |
|----|---------------------------------|
| 42 | LAS MERCEDES |
| 43 | SAN JUAN |
| 44 | SAN MARTIN |
| 45 | COTQUIT |
| 46 | VICTOR RAUL HAYA DE LA TORRE |
| 47 | PACOSBAMBA |
| 48 | ASHASGUIDA |
| 49 | LA PAMPA |
| 50 | MIRAFLORES |
| 51 | CUYUCHUGO |
| 52 | EL PROGRESO |
| 53 | CANCHACHUGO |
| 54 | SHIGUILLAN |
| 55 | CHASIMALCA |
| 56 | EL TINGO |
| 57 | LA UNION |
| 58 | EL MANZANO |
| 59 | RUMURO |
| 60 | NAMUCHUGO |
| 61 | SAHUACHIQUE |
| 62 | DOS DE MAYO |
| 63 | CHOCONDAY |
| 64 | COMPINCITO |
| 65 | CESAR VALLEJO |
| 66 | RUMURO ALTO |
| 67 | LA LIBERTAD |
| 68 | CAPACHIQUE |
| 69 | CANIBAMBA BAJO |
| 70 | CANIBAMBA ALTO |
| 71 | RAYAMBALL |
| 72 | BARRO NEGRO BAJO |
| 73 | TUPAC AMARU |


Luis E. Villanueva Llanos
ING. CIVIL
R. CIP. N° 79107



| | |
|----|--------------------------|
| 74 | BARRO NEGRO ALTO |
| 75 | TALLAPLIGUE |
| 76 | ZULLANDAS |
| 77 | LOS ANDES |
| 78 | ALFONSO UGARTE |
| 79 | LAS DELICIAS |
| 80 | SAN LUIS |
| 81 | MIGUEL GRAU |
| 82 | MARIANO MELGAR |
| 83 | SIMON BOLIVAR |
| 84 | SANTA CECILIA |
| 85 | JUAN VELASCO ALVARADO |
| 86 | MONCHACAP |
| 87 | MASCARAT ALTO |
| 88 | BARRO NEGRO |
| 89 | SAN ISIDRO |
| 90 | LA PILETA |

1.10. POBLACIÓN BENEFICIARIA:

BENEFICIARIOS DIRECTOS:

El distrito de Usquil está situado a cuatro horas de la ciudad de Trujillo, Abarca una superficie de 445,82 km². Ubicado a una altitud de 3018 m s. n. m. (metros sobre el nivel del mar), cuenta con una población de 26,467 habitantes, que representan el 30 % de la población provincial.

CUADRO N°03: POBLACIÓN 2023 Y PROYECTADA

| AÑOS | AÑOS | POBLACIÓN BENEFICIARIA |
|-------|------|------------------------|
| Año 0 | 2023 | 26,467 |
| Año 1 | 2024 | 26,532 |
| Año 2 | 2025 | 26,598 |



PROYECTO: "ADQUISICION DE CAMIONETA; EN EL(LA) SUBGERENCIA DE SEGURIDAD CIUDADANA DE LA MUNICIPALIDAD DISTRITAL DE USQUIL DEL DISTRITO DE USQUIL, PROVINCIA OTUZCO, DEPARTAMENTO LA LIBERTAD", CON CUI N° 2663219


| | | |
|------------------------------------|------|----------------|
| Año 3 | 2026 | 26,665 |
| Año 4 | 2027 | 26,733 |
| Año 5 | 2028 | 26,802 |
| Año 6 | 2029 | 26,872 |
| Año 7 | 2030 | 26,943 |
| Año 8 | 2031 | 27,015 |
| Año 9 | 2032 | 27,088 |
| Año 10 | 2033 | 27,162 |
| TOTAL, DEL AÑO 01 AL AÑO 10 | | 294,877 |

Siendo la población proyectada al año 10 del horizonte del proyecto (año 2034) de 27,162 habitantes en el Distrito de Usquil. Así mismo durante todo el horizonte del proyecto se estima atender a 294,877 personas.

CUADRO N° 04: POBLACIÓN POR ZONA

| P: ZONA | CASOS | % | ACUMULADO % |
|--------------|---------------|-----------------|-----------------|
| Urbana | 9,263 | 35.00 | 35.00 % |
| Rural | 17,204 | 65.00 | 100.00 % |
| Total | 26.467 | 100.00 % | 100.00 % |

En el Distrito de Usquil al año 2024, según cuadro adjunto, el 35.00 % es Urbana y el 65.00 % es Rural lo que totaliza 26,467 habitantes.


Luis E. Villanueva Llanos
ING. CIVIL
R. CIP. N° 79107