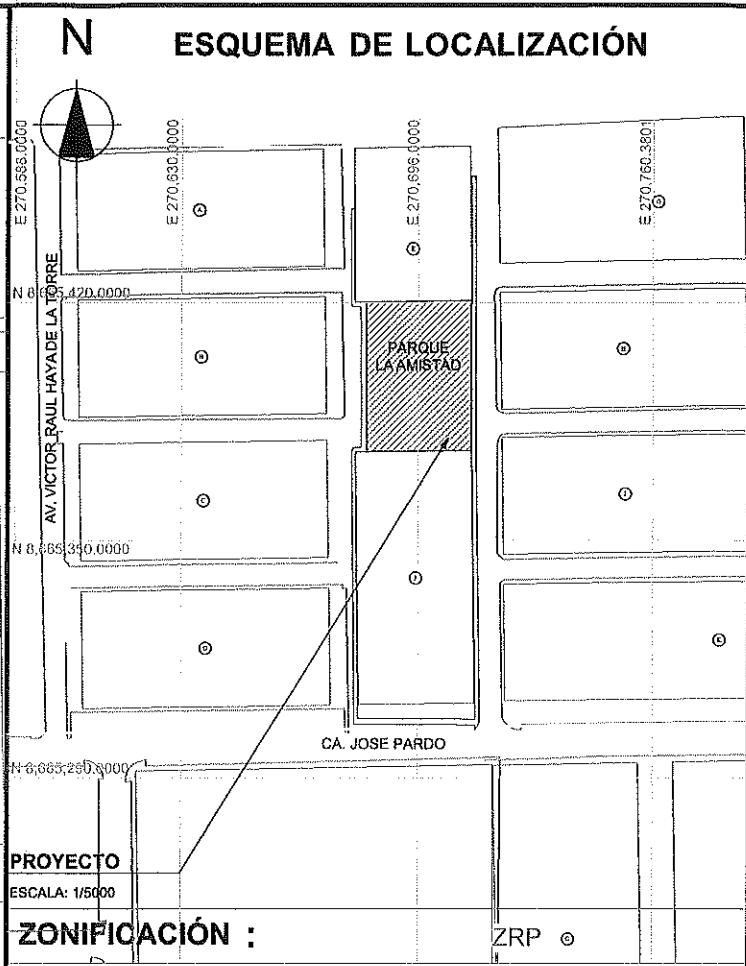


PLANO DE UBICACIÓN  
ESCALA 1/250

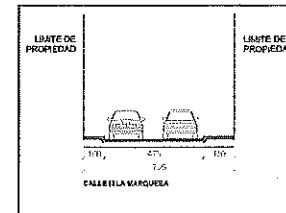


ESQUEMA DE LOCALIZACIÓN  
ESCALA: 1/5000

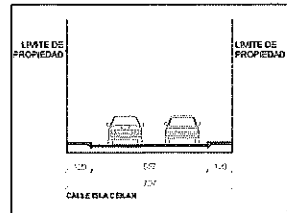
ZONIFICACIÓN :		ZRP
ÁREA DE ESTRUCTURACIÓN URBANA :		III
DEPARTAMENTO	:	Callao
PROVINCIA	:	Callao
DISTRITO	:	La Perla
URBANIZACIÓN	:	BENJAMIN DOIG LOSSIO
NOMBRE DE LA VÍA	:	CALLE ISLA MARQUESA
Nº DEL INMUEBLE	:	S/N
MANZANA	:	--
LOTE	:	--
SUBLOTE	:	--
AREA DE TERRENO	:	1 183.57 m2

	PROYECTISTA	PLANO UBICACION Y LOCALIZACION
	PROPIETARIO	MUNICIPALIDAD DISTRITAL DE LA PERLA
	UBICACION	CALLE ISLA MARQUESA S/N , LA PERLA - CALLAO

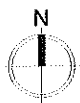
PLANO: PLANO DE UBICACION		LÁMINA: U-01
ESCALA: Indicada	FECHA: Diciembre 2024	



SECCION 1  
ESCALA: 1/200



SECCION 2  
ESCALA: 1/200



49

PROPIEDAD  
DE TERCEROS

REMDELACIÓN  
DE BANCAS DE  
CONCRETO

CA. ISLA  
MARQUESA

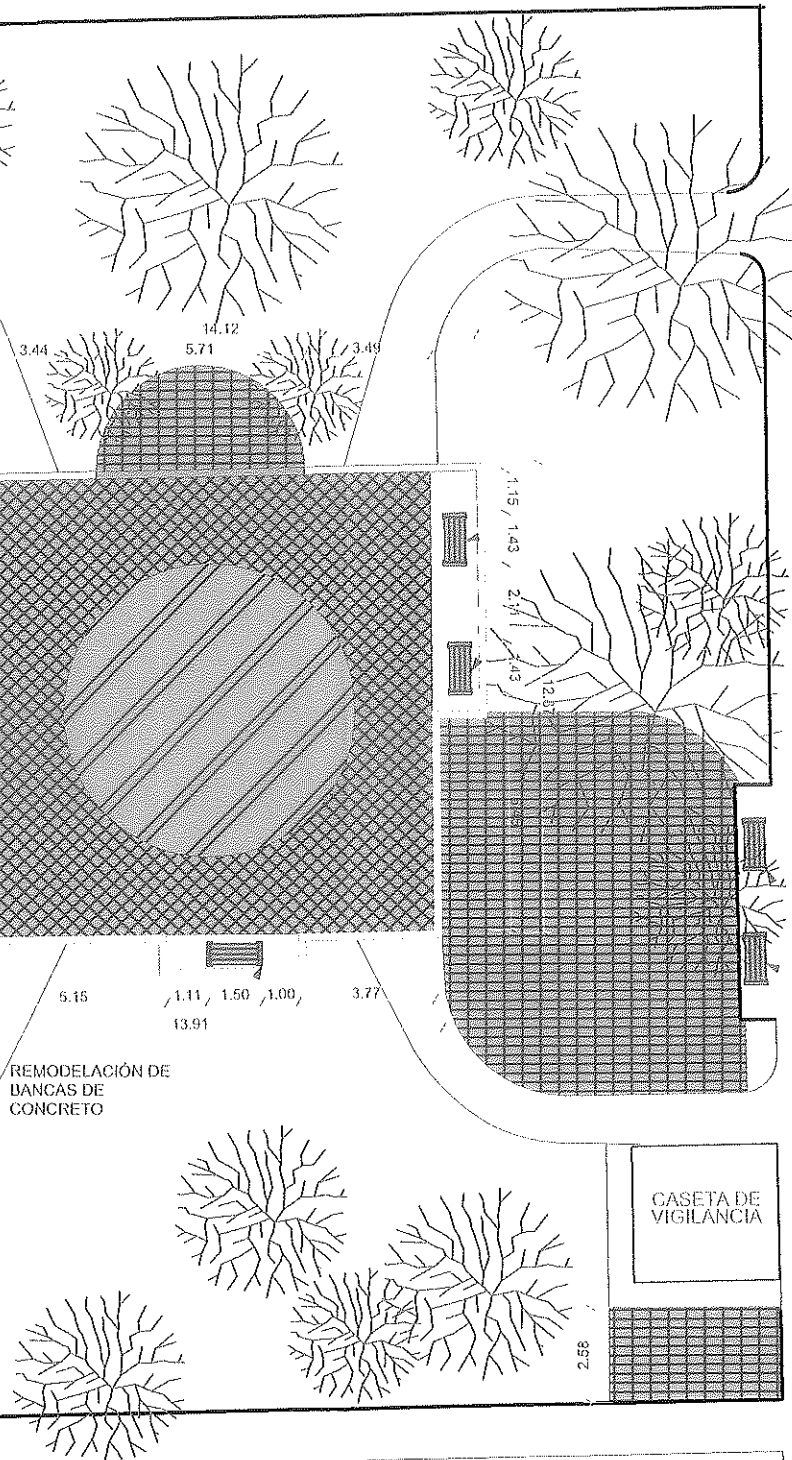
REMDELACIÓN  
DE BANCAS DE  
CONCRETO

CA. ISLAS  
CANARIAS

PROPIEDAD  
DE TERCEROS

PROPIEDAD  
DE TERCEROS

28.70



REMDELACIÓN  
DE BANCAS DE  
CONCRETO

CA. ISLAS CELIAN

REMDELACIÓN DE  
BANCAS DE  
CONCRETO

PROPIEDAD  
DE TERCEROS

CA. ISLAS DE JAVA

PROPIEDAD  
DE TERCEROS

## LEYENDA




DEMOLICIÓN DE  
VEREDA



DEMOLICION DE  
PILETA




RETIRO DE AREA  
VERDE



# PLANO DE INTERVENCIÓN

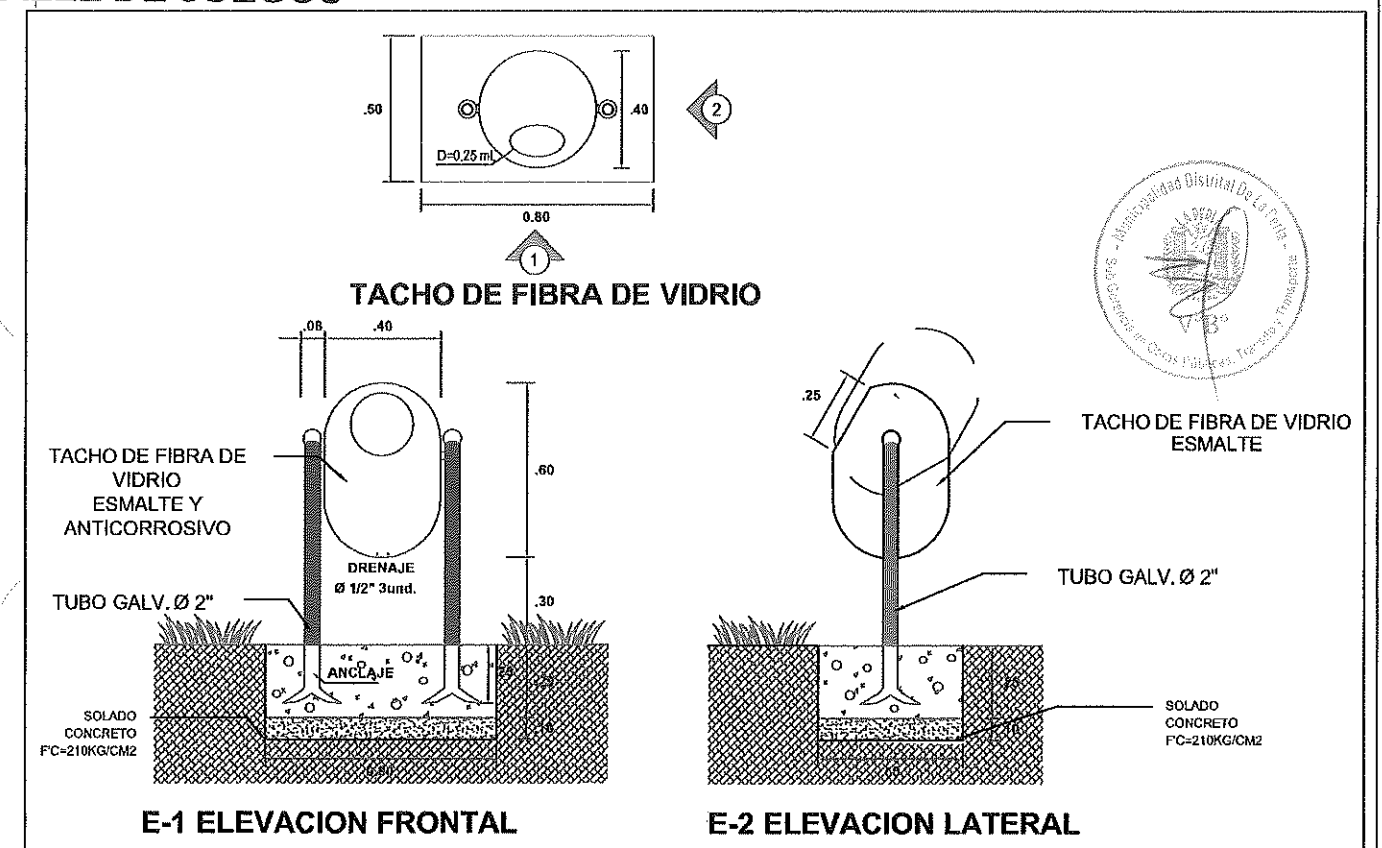
ESCALA: 1/200



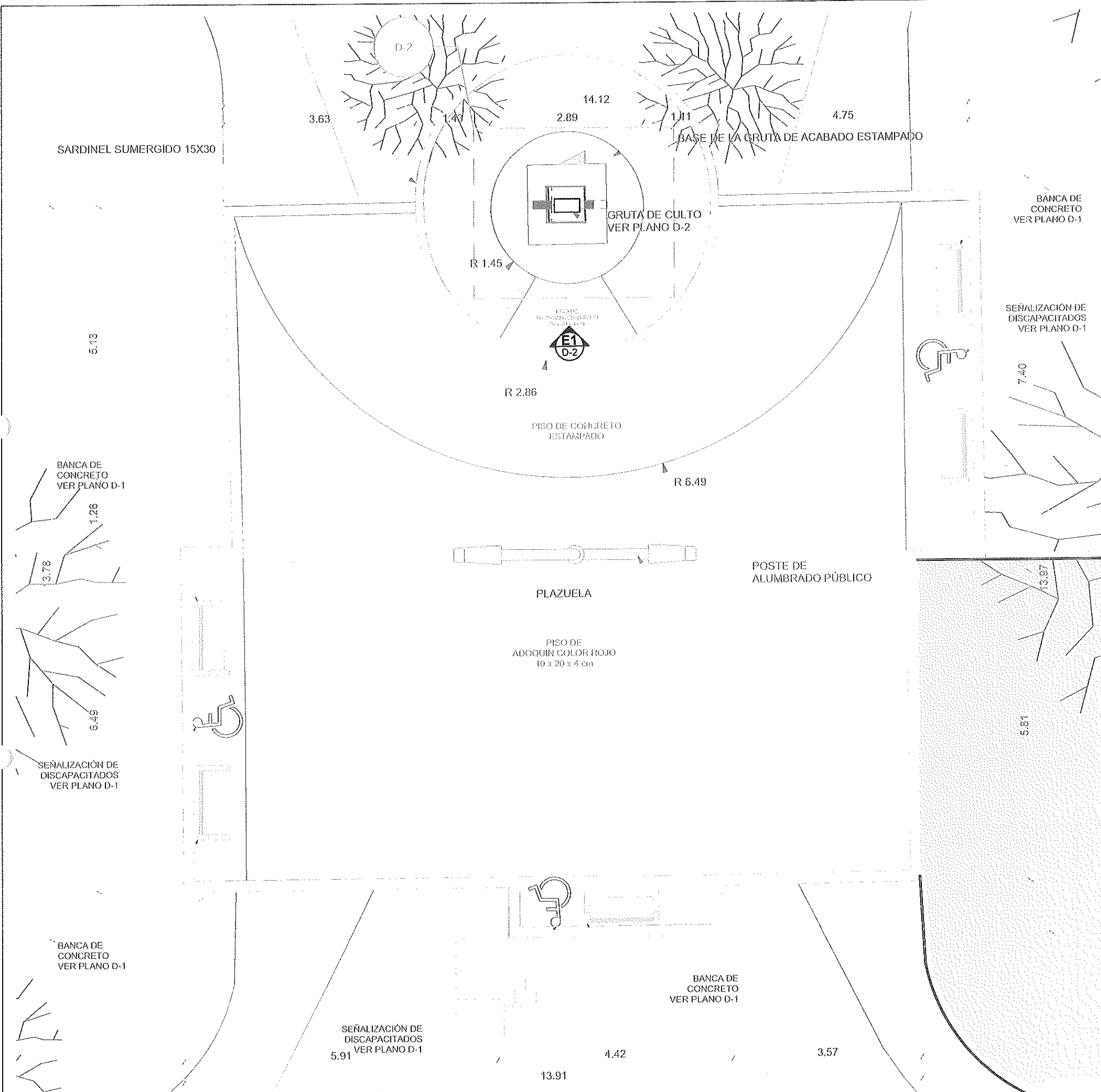
PROYECTISTA	SUBGERENCIA DE OBRAS PUBLICAS, TRANSPORTE Y TRANSITO	PROYECTO	REPARACIÓN Y ACORDIONAMIENTO DE ESPACIOS PUBLICOS DEL PARQUE LA AMISTAD DEL DISTRITO DE LA PERLA
PROPIETARIO	MUNICIPALIDAD DISTRITAL DE LA PERLA	PLANO	PLANO DE INTERVENCIÓN
UBICACION	PARQUE LA AMISTAD	FECHA	Mayo-2025
TIPOLOGIA	RECREACIONAL	ESCALA	INDICADA

LAMINA

A1




	<b>PROYECTISTA</b> SUBGERENCIA DE OBRAS PUBLICAS, TRANSPORTE Y TRANSITO		<b>PROYECTO</b> REAFORMACION Y ADICIONAMIENTO DE ESPACIOS PUBLICOS DEL PARQUE LA AMISTAD DEL CANTON DE LA PERLA		<b>LAMINA</b>  <div>A-2</div>
			<b>PLANO</b> PLANO GENERAL DE ARQUITECTURA		
	<b>PROPIETARIO</b> MUNICIPALIDAD DISTRITAL DE LA PERLA				
	<b>UBICACION</b> PARQUE LA AMISTAD				
	<b>FECHA</b> Mayo-2025	<b>TIPOLOGIA</b> RECREACIONAL	<b>ESCALA</b> INDICADA		



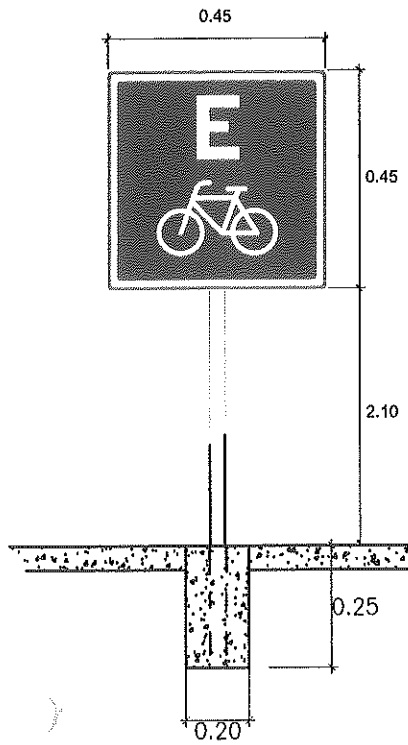
# PLANO DE DETALLE

ESCALA: 1/75

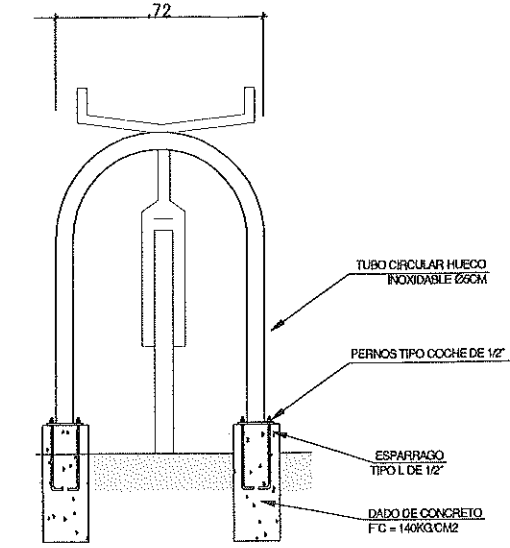
	PROYECTISTA		PROYECTO		LAMINA
	SUBGERENCIA DE OBRAS PUBLICAS, TRANSPORTE Y TRANSITO		REFACCION Y ACONDICIONAMIENTO DE ESPACIOS PUBLICOS DEL PARQUE LA AMISTAD DEL DISTRITO DE LA PERLA		
			PLANO		
			PLANO DE PLAZUELA CENTRAL		
PROPIETARIO					
MUNICIPALIDAD DISTRITAL DE LA PERLA					
UBICACION					
PARQUE LA AMISTAD					
FECHA		TIPOLOGIA		ESCALA	
Mayo-2025		RECREACIONAL		INDICADA	
<div>A-3</div>					

A-3

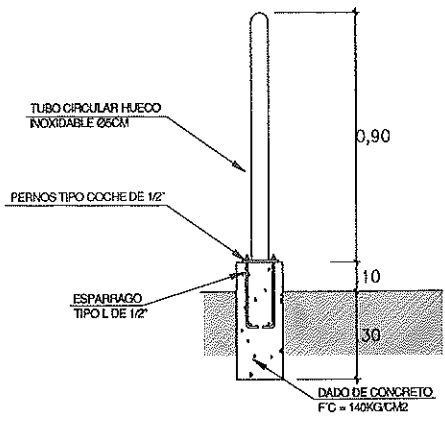




**SEÑAL INFORMATIVA  
CICLOPARQUEADRO**  
ESCALA: 1/10



**DETALLE FRONTAL  
CICLOPARQUEADERO**  
ESCALA: 1/25




**DETALLE LATERAL  
CICLOPARQUEADERO**  
ESCALA: 1/25

**ISOMETRIA**

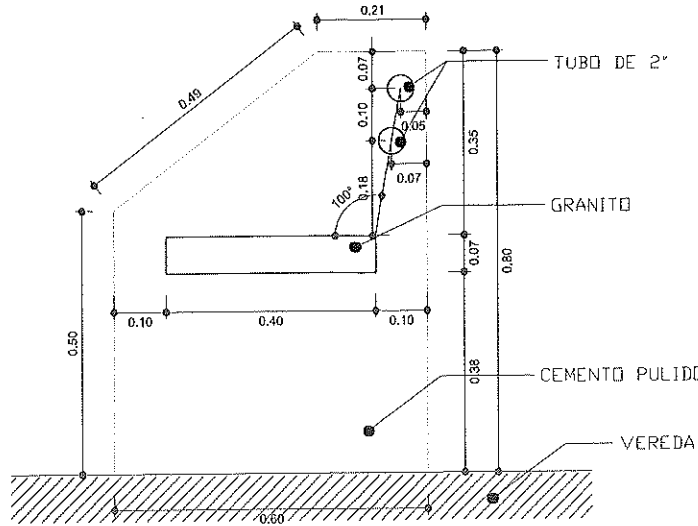
POSTE DE EUCALIPTO Ø 4"  
CON ACABADO BARNIZADO  
CAOBA 2 MANOS

GRAPAS GALVANIZADAS

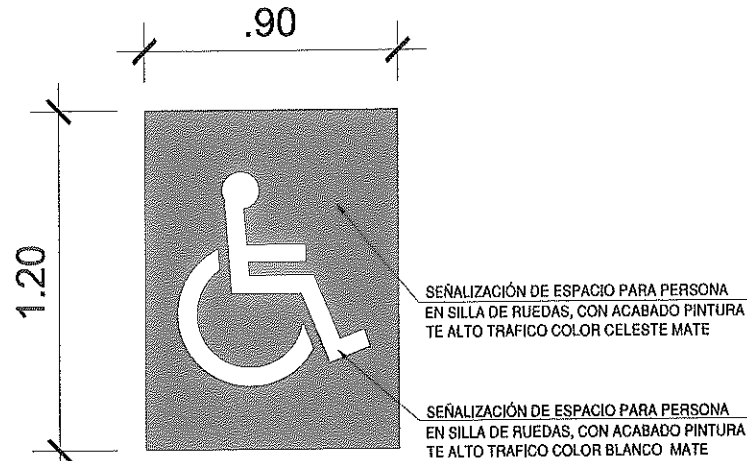
SOGA DE NAYLON  
3/8" BLANCA



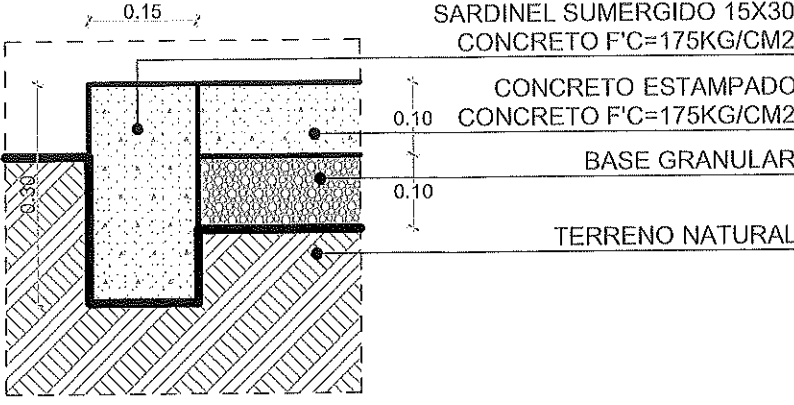
**DETALLE DE CERCO DE MADERA**  
ESCALA: 1/20



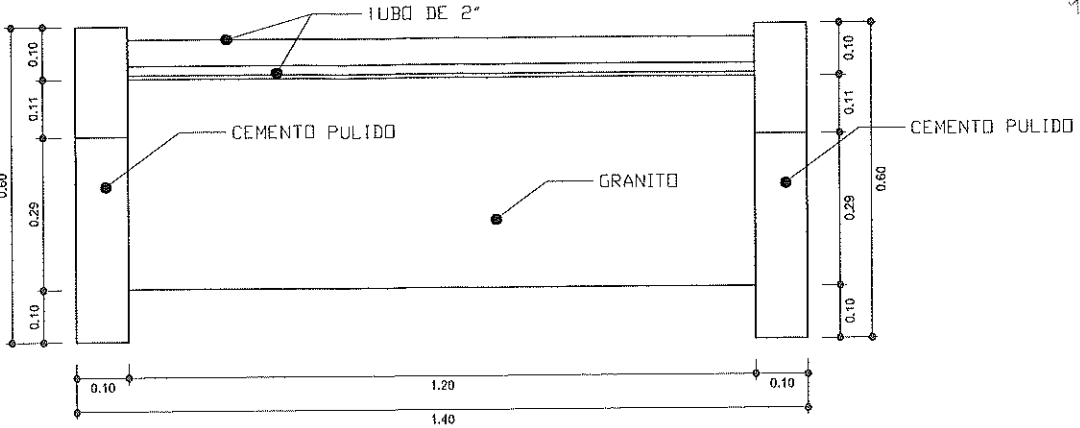
**SECCION  
TRANSVERSAL DE BANCA**  
ESCALA: 1/10



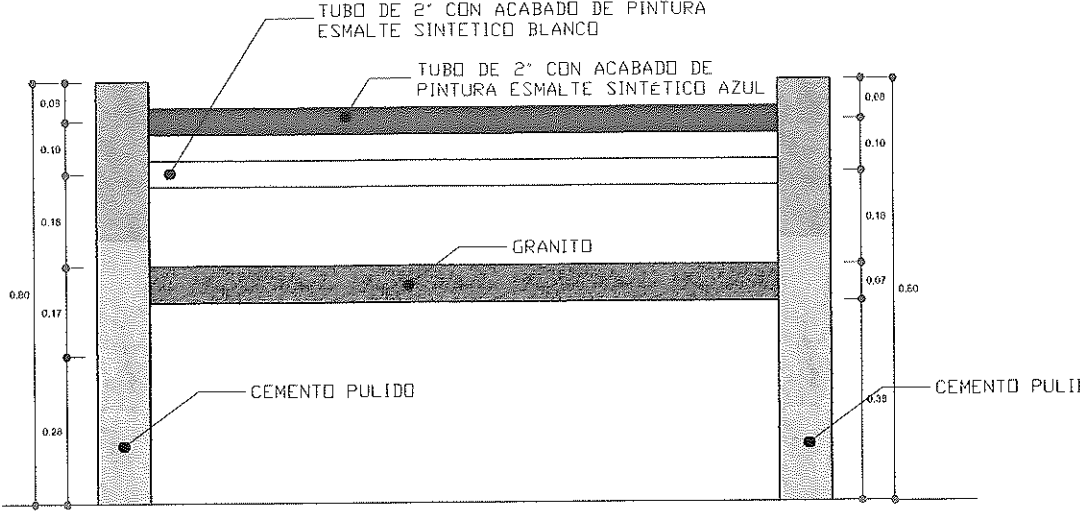
**DETALLE DE SEÑALIZACION  
DISCAPACITADOS**



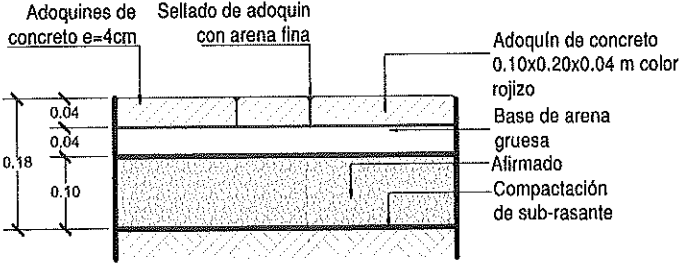
**DETALLE DE SARDINEL**  
ESCALA: 1/10



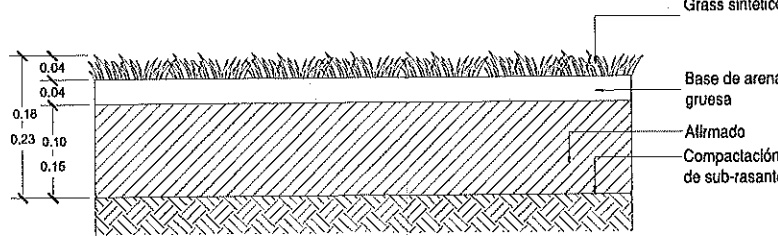
**PLANTA DE BANCA**  
ESCALA: 1/10



**ELEVACIÓN DE BANCA**  
ESCALA: 1/10




**DETALLE DE ADOQUIN - PLAZUELA**  
ESCALA: 1/10

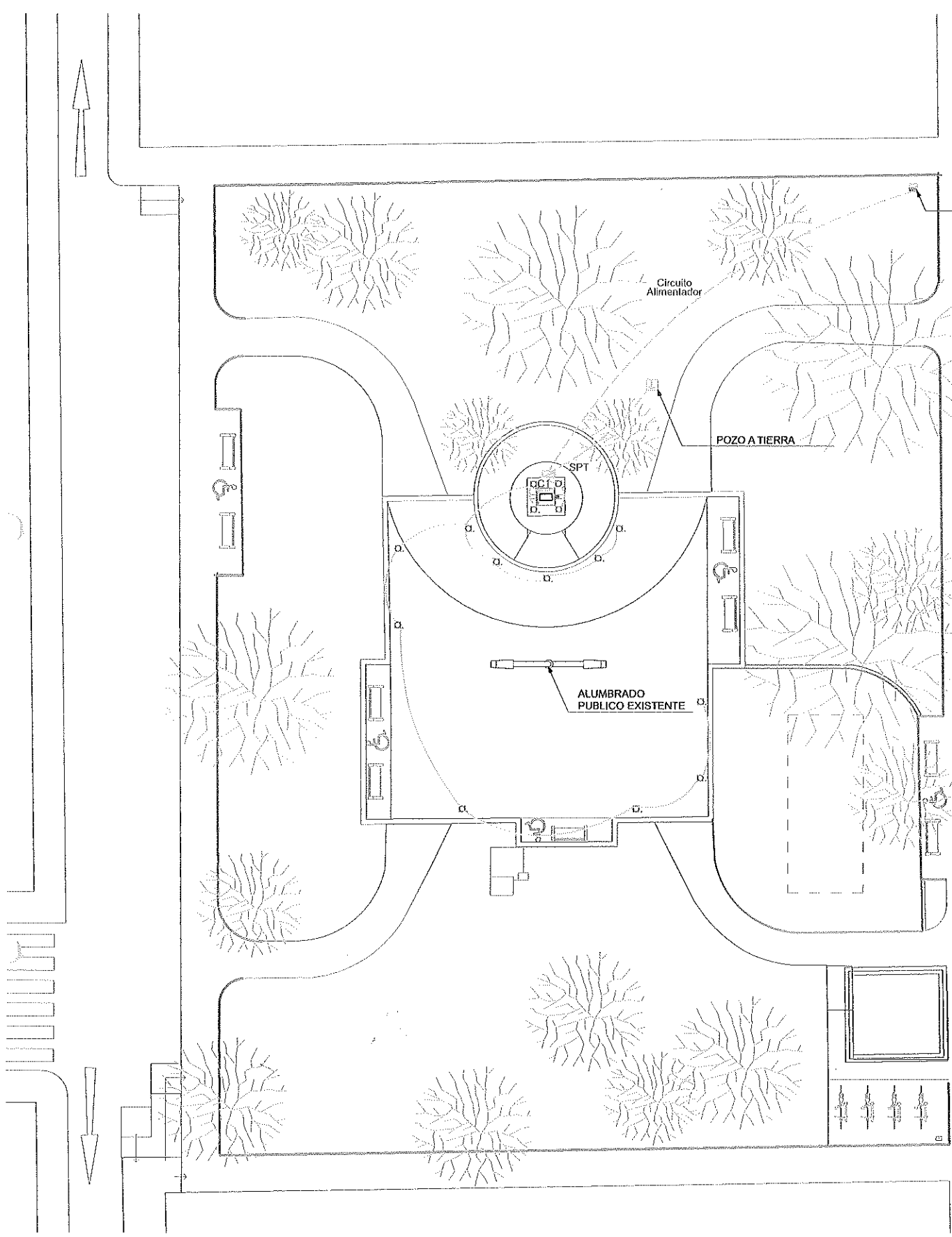


**DETALLE DE GRAS SINTETICO - JUEGOS  
INFANTILES**  
ESCALA: 1/10

	PROYECTISTA	SUBGERENCIA DE OBRAS PUBLICAS, TRANSPORTE Y TRANSITO	PROYECTO	REFACCIÓN Y ACORDONAMIENTO DE ESPACIOS PÚBLICOS DEL PARQUE LA AMISTAD DEL DISTRITO DE LA PERLA	<b>LAMINA</b>  <b>D-1</b>
	PROPIETARIO	MUNICIPALIDAD DISTRITAL DE LA PERLA	PLANO	PLANO DE DETALLE	
	UBICACION	PARQUE LA AMISTAD			
	FECHA	Mayo-2025	TIPOLOGIA	RECREACIONAL	
			ESCALA	INDICADA	

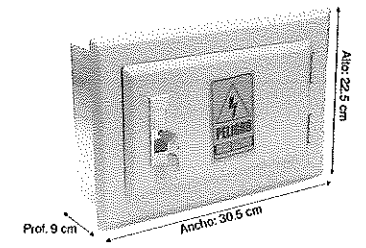


	<b>PROYECTISTA</b> SUBGERENCIA DE OBRAS PUBLICAS, TRANSPORTE Y TRANSITO		<b>PROYECTO</b> REAFIJACIÓN Y ACUADUCTAMIENTO DE ESPACIOS PUBLICOS DEL PARQUE LA AMISTAD DEL DISTRITO DE LA PERLA.		<b>LAMINA</b>  <div style="font-size: 48px; font-weight: bold; text-align: center;">D-2</div>
			<b>PLANO</b> PLANO DE DETALLE		
	<b>PROPIETARIO</b> MUNICIPALIDAD DISTRITAL DE LA PERLA				
	<b>UBICACION</b> PARQUE LA AMISTAD				
<b>FECHA</b> Mayo-2025	<b>TIPOLOGIA</b> RECREACIONAL	<b>ESCALA</b> INDICADA			

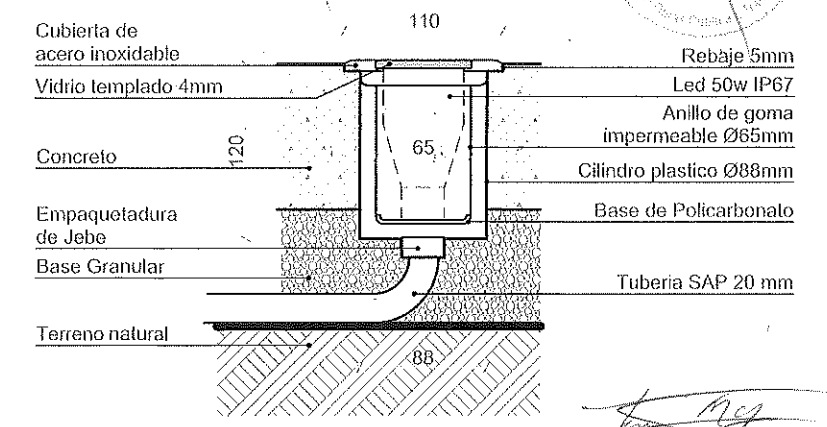
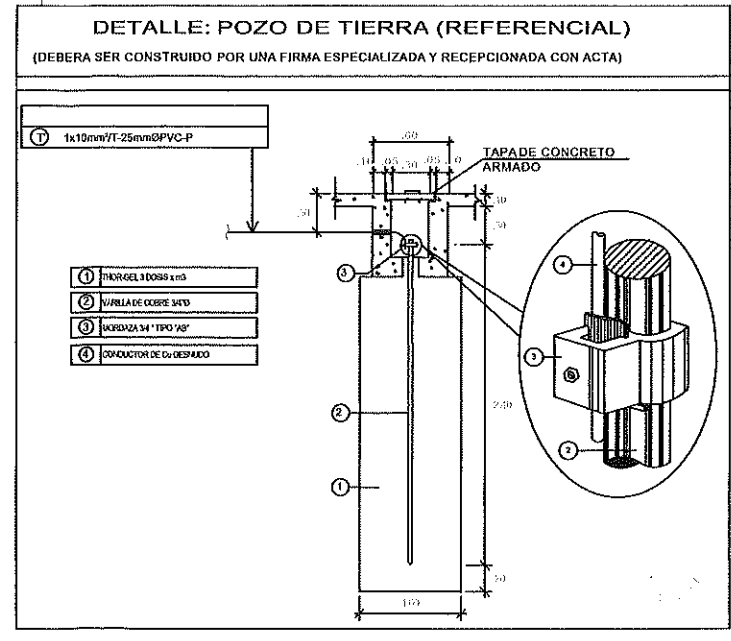
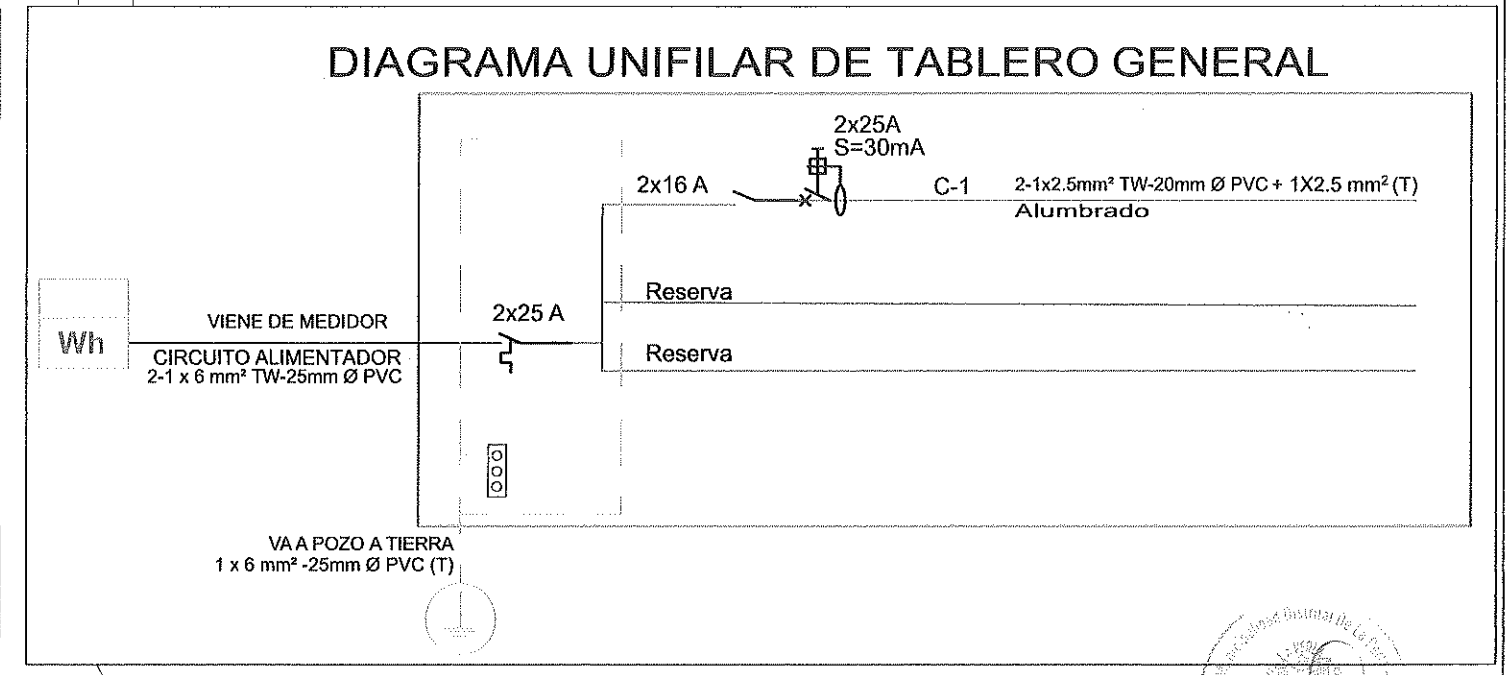


**PLANO DE INS. ELECTRICAS**  
ESCALA: 1/200

LEYENDA		h
	MEDIDOR	1.00
	TABLERO GENERAL	0.55
	POZO A TIERRA	
	SPOT DE PISO PARA EMPOTRAR	0.00 - 0.65
	CABLEADO POR PISO	
	CABLEADO POR PISO	




**DETALLE DE TABLERO**  
(Imagen Referencial)



**DETALLE DE SPOT**  
ESCALA: 1/5

OSCAR IVAN MARQUEZ PICHIN  
INGENIERO ELECTRICISTA  
Reg. CIP N° 56352

	PROYECTISTA SUBGERENCIA DE OBRAS PUBLICAS, TRANSPORTE Y TRANSITO		PROYECTO: REFACCION Y ACONDICIONAMIENTO DE ESPACIOS PUBLICOS DEL PARQUE LA AMISTAD DEL DISTRITO DE LA PERLA		LAMINA  <b>IE-1</b>
			PLANO PLANO DE INSTALACIONES ELECTRICAS		
PROPIETARIO MUNICIPALIDAD DISTRITAL DE LA PERLA					
UBICACION PARQUE LA AMISTAD					
FECHA Mayo-2025	TIPOLOGIA RECREACIONAL		ESCALA INDICADA		